



















-  Kansallispuisto - National park
-  Pysäköinti; linja-autot - Bus parking
-  Pysäköinti ja opastus - Parking and information
-  Inva -pysäköinti - Parking for disabled
-  Tulentekopaikka - Campfire place
-  Kotalaavu - Campfire shelter
-  Kaunis näköala - Viewpoint
-  Kuivakäymälä - Dry toilet
-  Palveluja liikuntarajoitteisille - Service for disabled
-  Venelaituri - Guest jetty
-  Vuokratupa - Rental cabin (Majaniemi ry)
-  Kanoottilaituri - Canoe jetty
-  Puomi - Road barrier
-  Kalajan kierros (hiking route) 4,6 km
-  Kolmen vuoren vaellus (hiking route) 14 km
-  Loukkuvuoren lenkki (hiking route) 2,8 km
-  Muu retkeilyreitti - Other hiking route
-  Kyläyhteisön ylläpitämä reitti - Route maintained by local villagers

Etelä-Konneveden kansallispuiston patikointikartta – Southern Konnevesi National Park Hiking Map

Huomaathan, että reitit ovat Kalajan pysäköintialueen ja Vuori-Kalajan kotolaavun välistä helppoa, noin kilometrin osuutta lukuun ottamatta tasoltaan vaativia.

Please note, that the one kilometer trail between Kalaja parking area and Vuori-Kalaja campfire shelter is easy, but all other hiking trails in the park are demanding.

