

Salo Teijon alue

Kulttuuriperintökohteiden inventointi / KMO (00434)

Osa A. Raportti.



KUVAILELEHTI

| | | | |
|--------------------------------------|---|----------------------|--------------|
| JULKAISUA | Metsähallitus | JULKAISUAIKA | |
| TOIMEKSIANTAJA | Metsähallitus | HYVÄKSYMISPÄIVÄMÄÄRÄ | |
| LUOTTAMUKSELLISUUS | Julkinen | ASIANUMERO | 5869/41/2010 |
| SUOJELUALUETYYPPI/ SUOJELUOHJELMA | | | |
| ALUEEN NIMI | | | |
| NATURA 2000 -ALUEEN NIMI JA KOODI | | | |
| ALUEYKSIKKÖ | | | |
| TEKIJÄ(T) | Jouni Taivainen | | |
| JULKAISUN NIMI | Salo Teijon alue. Kulttuuriperintökohteiden inventointi / KMO (00434) | | |
| TIIVISTELMÄ | <p>Metsähallitus teki Kansallisen metsäohjelman 2015 toteuttamiseen liittyvän kulttuuriperintöinventoinnin Salon kaupungissa Teijon retkeilyalueella ja siihen liittyvissä talousmetsissä touko-kesäkuussa 2010. Inventoinnissa huomioitiin arkeologiset kohteet kivikaudelta n. 1960 – luvun alkuun sekä rakennukset ja arvokkaat maisemat.</p> <p>Inventoidun alueen pinta-ala on 3335 hehtaaria. Inventoinnin jälkeen tutkimusalueelta tunnetaan 42 kulttuuriperintökohdetta, joista 39 on uusia ennestään tuntemattomia. Kohteista 39 on muinaismuistolain mukaisia kohteita, kaksi muita kulttuuriperintökohteita ja yksi rakennusperintökohde. Vanhimmat kohteet ovat kivikaudelta. Suurin osa kohteista liittyy alueen ruukkikylien raudanvalmistukseen ajanjaksolla 1686 -1908.</p> | | |
| AVAINSANAT | Salo, Teijo, kulttuuriperintöinventointi, KMO, arkeologia, Metsähallitus | | |
| MUUT TIEDOT | Kannen kuva: Lakiassuo 2:n kivikautinen asuinpaikka. Eero Kakkuri alueen keskellä. Jouni Taivainen. Metsähallitus. | | |
| SARJAN NIMI JA NUMERO | | | |
| ISSN | | ISBN (NIDOTTU) | |
| | | ISBN (PDF) | |
| SIVUMÄÄRÄ | 11 + 137 + liitteet | KIELI | I |
| KUSTANTAJA | | PAINOPIKKA | |
| JAKAJA | Metsähallitus, metsätalous | HINTA | |

Tiivistelmä

Taulukko 1

| | |
|---|--|
| Tutkimuskohteen koko nimi | <i>Salo, Teijon alue</i> |
| Kunta/kaupunki, kylä/kaupunginosa, tila/kortteli tontti | <i>Salo</i> |
| Tutkimuksen laji (inventointi, kartoitus) | <i>Kulttuuriperintöinventointi</i> |
| kohteen ajoitus | |
| peruskarttalehti/-lehdet | |
| Kohteen sijainti yhteiskoordinaatistossa | |
| Maanomistaja | Metsähallitus |
| Tutkimuslaitos | |
| kenttätöyönjohtaja | <i>Jouni Taivainen</i> |
| Tutkitun alueen laajuus | 3335 ha |
| Tutkimuksen kustantaja ja tutkimuskustannukset | Metsähallitus |
| löydöt (nrot), diarointi pvm. kokoelma, tallennuspaikka | KM 38583, KM 38584. Diar. 10.12.2010. Kansallismuseo |
| rahakammioon toimitetut rahat | |
| rakennusfragmentit (nrot) | |
| mustavalkonegatiivit, diapositiivit ja digitaaliset kuvatalenteet (nrot) | Kuvat on tallennettu Metsähallituksen arkistoon. Tekijänoikeus kuviin on Metsähallituksella. |
| aikaisemmat tutkimukset ja tarkastuskäynnit | |
| arkistoitu kirjeenvaihto (tutkimusluvan diaarino, lausunnot) | |
| mahdolliset tutkimuskohdetta koskevat julkaisut | |
| tutkimuskertomuksen sivumäärä | 11 + 137 + liitteet |
| Alkuperäisen tutkimuskertomuksen säilytyspaikka ja kopioiden säilytyspaikat | Metsähallitus arkisto. <i>Asianumero 5869/41/2010</i> |

Sisällys

| | |
|--|-----|
| TIIVISTELMÄ..... | 3 |
| SISÄLLYS | 4 |
| LUETTELO KOHTEISTA | 5 |
| 1 JOHDANTO..... | 6 |
| 2 INVENTOINTIALUEEN MAISEMA, LUONTO SEKÄ MAA- JA KALLIOPERÄ..... | 8 |
| 3 ALUEEN TUTKIMUSHISTORIA..... | 8 |
| 4 TULOSTEN TARKASTELU JA JOHTOPÄÄTÖKSET | 9 |
| ALLEKIRJOITUS | 11 |
| LÄHTEET | 11 |
| 5 KOHDETIEDOT, OSA B..... | 1 |
| 5.1 ARKEOLOGISET KOHTEET, MUINAISMUISTOLAIN MUKAISET..... | 1 |
| 5.2 MUUT KULTTUURIPERINTÖKOHTEET | 129 |
| 5.3 RAKENNUSPERINTÖ | 135 |
| LIITTEET | |
| LÖYTÖLUETTELOT | |
| KARTTA TUTKITUISTA ALUEISTA | |

Luettelo kohteista (kohdekuvaukset osa B)

Taulukko 2. Kaikki kohteet sijaitsevat Salon kaupungissa

| Reiskanro | MJ-rek.nro | Kohteen nimi | Tyyppi | Aj. | Mj-ik | Löytötapa | Sivunro |
|-----------|------------|---|--------------------|------------|--------|-----------|---------|
| 95986 | | Lakiassuo 2 kivikautinen asuinpaikka | Asuinpaikat | Kivikausi | ehd. 2 | U | 1 |
| 96088 | | Onnelannummi 1 asuinpaikka? kivikausi | Asuinpaikat? | Kivikausi | ehd. 2 | U | 5 |
| 95961 | | Ruojakuoppa 1 kiviröykkiö | kivi- ja maarak. | Aj. epäs. | ehd. 2 | H | 9 |
| 95985 | | Lakiassuo 2 kiviröykkiö | kivi- ja maarak. | Aj. epäs. | ehd. 2 | U | 12 |
| 96041 | | Lakiassuo 3 kuoppa | kivi- ja maarak. | Aj. epäs. | ehd. 2 | U | 15 |
| 96042 | | Jeturkasti 1 kuoppa | kivi- ja maarak. | Aj. epäs. | ehd. 2 | U | 18 |
| 96068 | | Lakiassuo 4 kuoppa | valm./työp. | Aj. epäs. | ehd. 2 | U | 21 |
| 96083 | | Isoholma 1 kuoppa | kivi- ja maarak. | Aj. epäs. | ehd. 2 | U | 26 |
| 95982 | 586010034 | Lakiassuo kivirakenne ja hiilim. | valm./työp. | Hist. aika | 2 | Mjrek/U | 29 |
| 96070 | 586010033 | Innanportaannummi hiilim. ja miilum. jäänn. | valm./työp. | Hist. aika | 2 | Mjrek/U | 34 |
| 96093 | 58601003 | Onnelannummi hiilim. ja miilum. jäänn. | valm./työp. | Hist. aika | ehd. 2 | Mjrek/U | 39 |
| 95962 | | Ruojakuoppa 2 hiilim. | valm./työp. | Hist. aika | ehd. 2 | H | 43 |
| 96043 | | Nenustannokka 1 hiilim. | valm./työp. | Hist. aika | ehd. 2 | MA | 46 |
| 96044 | | Nenustannokka 2 hiilim. | valm./työp. | Hist. aika | ehd. 2 | U | 49 |
| 96045 | | Nenustannokka 3 hiilim. | valm./työp. | Hist. aika | ehd. 2 | MA | 52 |
| 96046 | | Lähteensuo 1 hiilim. | valm./työp. | Hist. aika | ehd. 2 | MA | 55 |
| 96047 | | Lähteensuo 2 hiilim. | valm./työp. | Hist. aika | ehd. 2 | U | 58 |
| 96054 | | Lähteensuo 3 hiilim. | valm./työp. | Hist. aika | ehd. 2 | U | 61 |
| 96055 | | Lähteensuo 4 hiilim. | valm./työp. | Hist. aika | ehd. 2 | U | 64 |
| 96056 | | Lähteensuo 5 hiilim. ja miilum. jäänn. | valm./työp. | Hist. aika | ehd. 2 | MA | 67 |
| 96057 | | Lähteensuo 6 hiilim. | valm./työp. | Hist. aika | ehd. 2 | U | 70 |
| 96058 | | Putimenlahti 1 hiilim. | valm./työp. | Hist. aika | ehd. 2 | U | 73 |
| 96059 | | Putimenlahti 2 hiilim. | valm./työp. | Hist. aika | ehd. 2 | U | 76 |
| 96060 | | Nenustannummi 1 hiilim. ja miilum. jäänn. | valm./työp. | Hist. aika | ehd. 2 | MA | 79 |
| 96061 | | Nenustannummi 2 hiilim. ja miilum. jäänn. | valm./työp. | Hist. aika | ehd. 2 | MA | 84 |
| 96062 | | Papinmäki 1 hiilim. | valm./työp. | Hist. aika | ehd. 2 | U | 88 |
| 96063 | | Papinmäki 2 hiilim. ja miilum. jäänn. | valm./työp. | Hist. aika | ehd. 2 | U | 91 |
| 96064 | | Postinummi 1 hiilim. | valm./työp. | Hist. aika | ehd. 2 | U | 95 |
| 96071 | | Punassuo 1 hiilim. | valm./työp. | Hist. aika | ehd. 2 | U | 99 |
| 96074 | | Kousmusa 1 hiilim. ja miilum. jäänn. | valm./työp. | Hist. aika | ehd. 2 | MA | 102 |
| 96084 | | Postinummi 2 hiilim. ja miilum. jäänn. | valm./työp. | Hist. aika | ehd. 2 | U | 105 |
| 96085 | | Postinummi 3 hiilim. ja miilum. jäänn. | valm./työp. | Hist. aika | ehd. 2 | H | 108 |
| 96086 | | Lankkerinummi 1 hiilim. | valm./työp. | Hist. aika | ehd. 2 | H | 111 |
| 96087 | | Hamarijärvi 1 hiilim. | valm./työp. | Hist. aika | ehd. 2 | U | 114 |
| 96089 | | Onnelannummi 2 hiilim. | valm./työp. | Hist. aika | ehd. 2 | H | 117 |
| 96094 | | Isosuoikkallio 1 hiilim. ja miilum. jäänn. | valm./työp. | Hist. aika | ehd. 2 | U | 120 |
| 96097 | | Korkianummi 1 hiilim. | valm./työp. | Hist. aika | ehd. 2 | U | 123 |
| 96098 | | Mikkossuo 1 hiilim. | valm./työp. | Hist. aika | ehd. 2 | U | 126 |
| 96073 | | Sahassuo 1 kivilouhos | valm./työp. | Hist. aika | ei Mj. | U | 129 |
| 96072 | | Nimikkallio 1 kalliopiirros | Taide/muistomerkit | Uusi aika | ei Mj. | H | 132 |
| 95981 | | Matilda kellari | Rakennusperintök. | Uusi aika | ei Mj. | H | 135 |

U=uusi löytö maastossa, MA=muu arkistolähde, H=haastattelu

1 Johdanto

Metsähallitus teki Kansallisen metsäohjelman 2015 toteuttamiseen liittyvän kulttuuriperintöinventoinnin Salon kaupungissa Teijon retkeilyalueella ja siihen liittyvissä talousmetsissä touko-kesäkuussa 2010. Inventoidun alueen pinta-ala on 3335 hehtaaria.

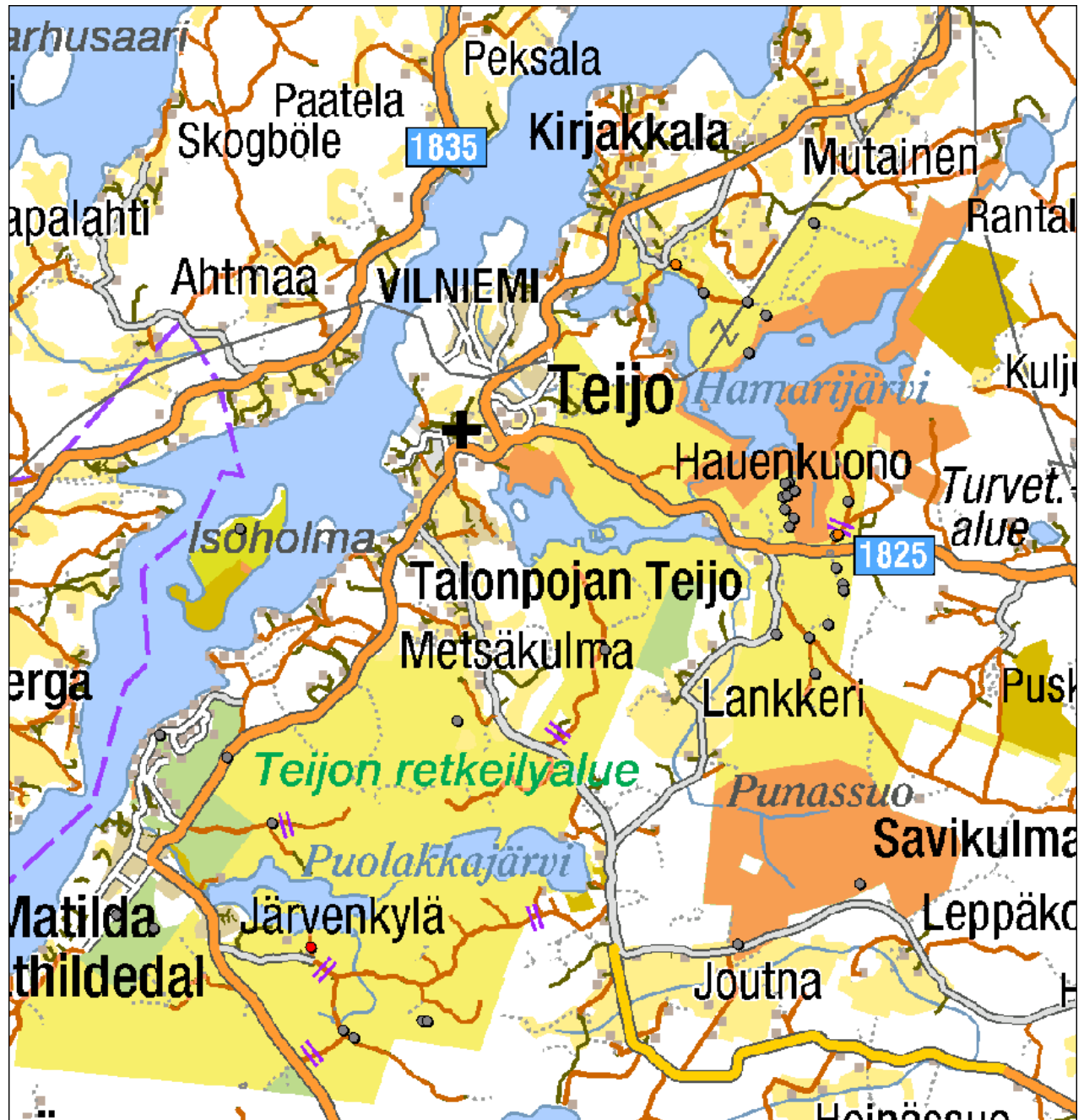
Inventoinnissa huomioitiin arkeologiset kohteet kivikaudelta n. 1960 –luvun alkuun sekä rakennukset ja arvokkaat maisemat. Metsähallituksen hallinnassa olevat ruukkirakennukset jätettiin inventoinnin ulkopuolelle, sillä niistä on jo aiemmin tehty inventointi. Inventoinnin ulkopuolelle jätettiin myös Sahajärven länsipään luonnonsuojelualue rakenteineen, sillä Metsähallituksen luontopalvelut on tehnyt alueella kulttuuriperintöinventoinnin ja kartoituksia aivan hiljattain.

Kenttätöitä tehtiin 26.5-4.6.2010 (8 päivää). Tuona aikana alue saatiin pääpiirteissään tutkittua ja alueen kulttuuriperinnön yleispiirteet hyvin selville. Inventoinnin maastokattavuus on arviolta noin 8-10 %.

Inventoinnin esivalmistelutöissä ja kenttätöiden suunnittelussa käytettiin alueeseen liittyvää historiakirjallisuutta sekä historiallista kartta-aineistoa 1600 – 1800 –luvulta (kyläkartat, pitäjänkartat, Kuninkaan kartasto). Lisäksi käytössä olivat alueelta aiemmin tehtyjen arkeologisten inventointien raportit, Museoviraston muinaisjäännösrekisterin tiedot sekä Metsähallituksen SutiGis- ja Reiska – tietojärjestelmien tiedot. Ennen kenttätöiden alkua haastateltiin Metsähallituksen Teijon alueella toimivaa henkilöstöä sekä paikallisia asukkaita, jolloin saatiin tietoon lisää tarkastettavia kohteita. Suurena apuna alueen hiilimiilun jäännösten paikallistamisessa oli Jarmo Reimanin tekemä opinnäytetyö Sysimiilujen poltosta Teijon alueella (ks. lähdeluettelo). Lisäksi inventointia varten saatiin käyttöön professori Maija Rautapalolta arkkitehtiopiskelijoiden tekemiä maisema- ja kartta-analyysijä eri ajanjaksoilta varhaisesta kivikaudesta historialliseen aikaan.

Inventoinnin esivalmisteluvaiheessa ja haastatteluissa tietoon saadut kohteet tarkastettiin maastotöiden aikana ja samalla etsittiin uusia kohteita. Tavoitteena oli inventoida kaikenlaisia maisema/maastotyyppisiä.

Inventointi tehtiin parityöskentelynä. Päävastuullisena inventoijana toimi arkeologi Jouni Taivainen, jolla oli apunaan metsänhoitaja Eero Kakkuri (n. 1 vko). Havaitut kohteet dokumentoitiin valokuvaten (digikamera) sekä mitaten. Joistakin kohteista tehtiin kaaviopiirros. Tarpeen mukaan kohteissa suoritettiin kairauksia ja tehtiin koepistoja. Kohteet paikannettiin maastotietokoneen Gps-paikantimella pistehavaintoina. Aluerajaukset tehtiin raportointivaiheessa inventointihavaintojen perusteella (näkyvät rakenteet, kairaukset, koepistot, havaintojen levintä, topografia).



Inventointialue erottuu keltaisena, vihreänä, oranssina ja ruskeana värinä. Valkoiset alueet ovat yksityismaita. Kulttuuriperintökohteet merkitty harmailla palloilla ja aluerasteroinneilla

2 Inventointialueen maisema, luonto sekä maa- ja kallioperä

Teijon retkeilyalue kuuluu valtioneuvoston vahvistamaan Natura 2000 –verkostoon, jossa se muodostaa pääosan Teijon ylänkö –nimisestä Natura 2000 –alueesta. (Teijon retkeilyalueen hoito- ja käyttösuunnitelma 2004, 10)

Teijo on vaihtelevaa mäkimaastoa, jonka järvet – Matildanjärvi, Puolakkajärvi, Sahajärvi ja Hamarinjärvi – ovat 32 - 39 metriä merenpinnan yläpuolella. Järvet ovat muodostuneet nykyiselleen patoamisen seurauksena. Esimerkiksi Hamarinjärveä on nostettu noin neljä metriä. Järvien pinta-ala on yhteensä noin 270 hehtaaria. Järviolueen vesivoimaa käytettiin ruukkien voimanlähteenä. Silokalliot kohoavat korkeimmillaan noin 80 metriin. Kallioperän kivilaji on paria pientä poikkeusta lukuun ottamatta porfyryistä mikroliinigraniittia, minkä vuoksi maaperä on melko karua. (Teijon retkeilyalueen hoito- ja käyttösuunnitelma 2004, 8)

Maaperälle antaa leimansa kolmas salpausselkä, joka ulottuu Jurmon ja Kemiön kautta Perniöön ja jatkuu edelleen Kiikalaan ja Lounais-Hämeeseen. Maisemallisesti ja kasvillisuudeltaan arvokkaita harjuja alueella ei ole. Itä- ja eteläosien metsät ovat tyypillisiä karujen hiekkakankaiden männiköitä. Lehtoja alueella on vähän. Salpausselän läheisyys näkyy myös lähteiden runsautena. Jääkauden jäljet näkyvät myös kalliorinteiden ja –lakien muinaisrantakivikoissa, joista komein on eteläosan Jeturkasti. (Teijon retkeilyalueen hoito- ja käyttösuunnitelma 2004, 8)

Retkeilyalueella on myös soistumia, joiden koko vaihtelee muutaman neliömetrin rämepainanteesta lähes sadan hehtaarin suoalueeseen Puolakka- ja Matildajärvien välissä. Merkittävimmät suot alueelta löytyvät Punassuon ja Hamarijärvien luonnonsuojelualueilta. (Teijon retkeilyalueen hoito- ja käyttösuunnitelma 2004, 8-9)

3 Alueen tutkimushistoria

Tutkimusalueelta tunnettiin ennestään kolme historiallisen ajan kiinteää muinaisjäännöstä, jotka ovat ns. ryssänuuneja. Ne on viimeksi tarkastettu inventoinnissa vuonna 1997 (E. Raike ja K. Virtanen). Jarmo Reiman on tehnyt Teijon alueen sysimiiluihin tutkielman vuonna 1993, jossa hän on mm. kartoittanut alueen hiilimiiluja. Tutkimusalueen ulkopuolisesta ympäristöstä tunnetaan muutama kivikautinen asuinpaikka ja hieman kauempaa, meren rannasta pronssikautisia röykkiöitä. Rautakautinen asutus sijaitsee suhteellisen etäällä Halikon, Salon sekä Perniön alueilla. (Mj-rekisteri, Salon muinaisjäännökset).

Teijosta puhuttaessa tarkoitetaan yleensä Teijon, Mathildedalin ja Kirjakkalan ruukinkylien muodostamaa kokonaisuutta. Ensimmäiset kirjalliset tiedot ovat vuodelta 1378, jolloin Anders Lang myi Tyioki –nimisen tilansa Turun piispa Westphalille. (Teijon retkeilyalueen hoito- ja käyttösuunnitelma 2004, 12).

Teollinen toiminta alkoi 1600-luvulla, jolloin Mathildedalissa poltettiin pikeä. Saman vuosisadan lopulla L. Creutz sai vuorikollegiolta luvan aloittaa alueella

raudanvalmistus. Tämä johti nopeasti ruukkiyhdyksuntien kehittymiseen alueelle. 1600 –luvulla perustetut ruukit käyttivät runsaasti puuhiiltä. 1800 –luvun lopulla Teijon teollisuus ei enää menestynyt ja vuonna 1908 raudan valmistus Teijossa loppui. (Teijon retkeilyalueen hoito- ja käyttösuunnitelma 2004, 12).

4 Tulosten tarkastelu ja johtopäätökset

Inventoinnin jälkeen tutkimusalueelta tunnetaan 42 kulttuuriperintökohdetta, joista 39 on uusia ennestään tuntemattomia. Kohteista 39 on muinaismuistolain mukaisia kohteita, kaksi muita kulttuuriperintökohteita ja yksi rakennusperintökohde.

4.1. Muinaismuistolain mukaiset kohteet

Vanhin ennestään tuntematon, inventoinnissa löydetty kohde on Lakiassuo 2:n kivikautinen asuinpaikka, josta löytyi hakkuuaukean mätästetyistä laikuista 16 kvartsi-iskosta. Kohde on löytöjen, rantakorkeuden ja ympäristön perusteella mesoliittinen kivikautinen pienialainen asuin- tai leiripaikka. Tuolloin alue on ollut saaristoa ja paikka melko suuren saaren itärannan suojaisessa lahdelmassa. Melko läheltä, yksityismaalta tunnetaan toinen lähes samalla korkeudella (50-52 metriä meren pinnan yläpuolella) oleva asuinpaikka, josta on myös löydetty kvartsi-iskoksia (Isorahka, muinaisjäännösrekisterinro 586010036. Se sijaitsee nyt löydetystä kohteesta noin 1,6 kilometriä etelä-kaakkoon.

Toinen rantakorkeuden perusteella mesoliittiselle kivikaudelle ajoittuva inventoinnissa löytynyt mahdollinen asuinpaikka on Onnelannummi 1, josta löytyi kolme kvartsi-iskosta hiekkakankaan polulta. Se sijaitsee noin 45 metrin korkeudella merenpinnasta, hiekkakankaan muinaisella etelään suuntautuvan pienen lahden rantaterassilla.

Tarkemmin ajoittamattomia, mutta mahdollisesti osittain hyvinkin vanhoja rakkakuoppia löytyi Jeturkastin muinaisrantakivikosta alueen etelärajalta. Kuoppia on yhteensä viisitoista. Alue sijaitsee noin 75 metrin korkeudella. Kyseessä saattavat olla varastokuopat.

Muita tarkemmin ajoittamattomia kuoppia ja kivirakenteita löytyi inventoinnissa viisi kappaletta. Niistä mielenkiintoisin on Lakiassuo 4:n kuoppa, jonka Sijaintikorkeus (52 metriä meren pinnan yläpuolella) ja inventoinnissa melko läheltä löydetty kivikautinen asuinpaikka (Lakiassuo 2, noin 200 metriä pohjoiseen) sekä painanteen muoto ja sijainti em. kivikautisen asuinpaikan muinaisrantaviivan välittömässä läheisyydessä viittaisi siihen, että kyseessä voisi olla asuinpainanne. Koepistoista ei kuitenkaan tullut hiili- ja likamaa-kerrosten lisäksi asiaa valaisevia löytöjä, joten kohteen funktio jää ilman tarkempia tutkimuksia arvoitukseksi. Koekairauksen ja koepistojen havaintojen perusteella kyseessä on kuitenkin selvästi ihmisen tekemä rakenne, joka huuhtoutumiskerroksen paksuudesta päätellen voisi olla esihistoriallinenkin.

Kaikki muut kohteet ovat hiilimiilujen jäännöksiä. Ne sijaitsevat joko yksittäin tai ryhmissä (2-5 kpl). Usein miilujen yhteydessä on ns. ryssänuunirakenne, jota ympäröi U-muotoinen maavallirakenne. Toisinaan miilujen yhteydessä on vain maavallirakenne sekä erilaisia kuoppia. Inventoinnissa paljastui, että alueelta

ennestään tunnettujen kaikkien kolmen ryssänuunin yhteydessä on myös hiilimiilun jäännökset, jotka olivat aiemmilta inventoijilta jääneet huomaamatta. Inventoinnin perusteella ei voi sanoa, mitä tarkoitusta varten ryssänuunirakenteet ja maavallit on tehty. Ne voivat liittyä esim. potaskanvalmistukseen tai sitten olla miilumajojen jäännöksiä. Hiilimiiluja ja niihin liittyviä rakenteita pitäisi tutkia arkeologisin kaivauksin, jotta edellä mainittu arvoitus voisi ratketa.

Hiilimiiluja on Teijon alueella lähes kaikkialla, missä on kuivaa maapohjaa. Inventoinnissa havaittiin suurimmat keskittymät Hamarijärven eteläpuolisilla nummilla. Miilut sijaitsevat lähes poikkeuksetta nummilla kulkevien hiekkapolkujen ja teiden reunoissa, useimmiten aivan niissä kiinni. Hyvät kuljetusyhteydet ovat raaka-aineen saatavuuden lisäksi olleet hiilenvalmistuksessa tärkeitä.

Nenustannummen ja Postinummen hyvin säilyneet hiilimiilun jäännökset sijaitsevat valmiiden retkeilyreittien varressa ja niitä olisi helppo hyödyntää opastuskohteina. Miilunjäännökset ja niihin liittyvät ryssänuunit maavallirakenteineen tulisi raivata puustosta ja tehdä valittuihin paikkoihin opaskylttejä, jotka kertovat näiden kohteiden käytöstä ja historiasta.

4.2 Muut kulttuuriperintökohteet

Muita kulttuuriperintökohteita inventoinnissa kartoitettiin kaksi. Toinen on Nimiskallion kalliopiirros vuodelta 1914, josta saatiin tieto professori Maija Rautapalolta, toinen on Sahassuon pienialainen talonpoikainen kivilouhos. Nämä eivät ole muinaismuistolain mukaisia kohteita.

4.3 Rakennusperintö

Inventoinnissa tarkastettiin yksi rakennusperintökohde, josta saatiin tieto luontopalvelujen luontokartoittaja Ruut Rabinowitsch-Jokiselta. Kyseessä on heikkokuntoinen betonirunkoinen maakellari Matildan kylän lähellä.

4.4 Johtopäätökset

Inventoinnissa löydettiin retkeilyalueen ensimmäiset kivikautiset muinaisjäännökset ja ne todistavat, että Teijon alueella on liikuttu ja oleskeltu jo varhaisella kivikaudella, aikana jolloin keramiikan valmistusta ei vielä Suomessa tunnettu eikä maanviljelystä harjoitettu. Alue oli tuolloin saaristoa ja elinkeino on liittynyt vahvasti meren ja metsän antiin.

Pronssi- ja rautakautisia muinaisjäännöksiä ei alueelta tunneta edelleenkään ja niiden löytyminen on varsin epätodennäköistä. Melko läheltä kuitenkin tunnetaan pronssikautisia hautaröykkiöitä, joten on mahdollista, että pronssikaudella myös Teijon aluetta on hyödynnetty tavalla tai toisella. Rautakautinen asutus jää melko kauaksi Teijosta.

Historiallisen kartta-analyysin perusteella Teijon alueen asutus on keskittynyt vanhoihin ruukkikyliin Matildaan, Teijoon ja Kirjakkalaan, mutta varsinaisella inventointialueella ei asutusta ole ollut. Polkuja ja teitä sitä vastoin kyllä. Historiallisella ajalla vuosien 1686-1908 välisenä aikana on Teijon metsiä

hyödynnetty voimakkaasti ruukkiteollisuuden tarpeisiin. Tästä ovat todisteena kymmenet hiilimiilun jäännökset alueella.

Luultavasti alueen tunnettujen hiilimiilun jäännösten lukumäärä nousisi helposti toiselle sadalle, mikäli maastossa suoritettaisiin kattava inventointi ja mukaan otettaisiin myös ympäröivät yksityismaat. Hiilimiilujen jäännökset kertovat alueen vuosisataisesta maankäytöstä ja kytkeytyvät ruukkikylien historiaan. Ne ovat alueen omaleimaisinta kulttuuriperintöä, jota voisi melko helposti linkittää retkeilyalueen opastuksiin.

Allekirjoitus

Salo 29.12.2010.

Jouni Taivainen

Lähteet

-Eeva Raike, Kari Virtanen 1997. Perniön arkeologinen inventointi. Museovirasto, arkeologian osaston topografinen arkisto.

-Jarmo Reiman 1993. Sysimiilujen poltto Teijon alueella. Tutkielma Tuomarniemen metsäoppilaitoksessa 4.11.1993. Metsä- ja puutalous.

-Historiallisen ajan kiinteät muinaisjäännökset. Tunnistaminen ja suojelu. Marianna Niukkanen. Museoviraston rakennushistorian osaston oppaita ja ohjeita 3 (s. 50-51).

-Teijon retkeilyalueen hoito- ja käyttösuunnitelma 2004. Metsähallituksen luonnonsuojelujulkaisuja. Sarja B No 74. Vantaa.

Lakiassuo 2 kivikautinen asuinpaikka

MH-tunnus: 95986

| | | | |
|-------------------------|----------------|--------------------|-----------------------------|
| Kohdetyyppi: | 1 Asuinpaikat | Haltija: | 121 Metsätalous Länsi-Suomi |
| Ajoitus: | 7111 Kivikausi | Ylläpitäjä: | 121 Metsätalous Länsi-Suomi |
| Rakentamisvuosi: | | Kunta: | 734 Salo |
| Lukumäärä: | 1 | | |

| | | | |
|-----------------------------|-------------------------------|----------------------------|-----------------------------------|
| Koordinaattiselitys: | | Geometria tuotettu: | 8 Digitointi, mittakaava <1:20000 |
| Koordinaatit: | X 6683953, Y 3275278, Z 50 | Löydöt: | KM 35583 |

Taustatiedot

Kohde löytyi inventoinnissa 26.5.2010

Ympäristön kuvaus

Tasainen hiekkakangas, joka on laikkumätästetty ja johon on juuri istutettu taimikko. Maasto on avointa. Kohteen länsipuolella tien toisella puolella on nuori kasvatusmetsä, puulajina mänty. Ko. alueella on aikanaan tehty auraus, jonka jäljet näkyvät maastossa sammaloituneina auraurina. Kohteessa on aluskasvillisuutena puolukka ja kanerva. kohde sijaitsee metsätien reunassa, sen itäpuolella noin 50 metrin korkeuskäyrällä itään aukeavalla muinaisrantatörmällä. Maaperä vaihtuu törmän alla eli itäpuolella suomaiseksi.

Kohteen kuvaus

Laikkumätästetyltä alueelta löytyi 5 kpl kvartsi-iskoksia pieneltä alalta tien ja muinaistörmän välistä. Alueen koko on noin 10 x 10 m. Maaperä alueella on kivetöntä hiekkaa. Alueen ympäristöä tarkastettiin laajasti, mutta muualta laikuissa ei tullut löytöjä. Myöskään aluetta sivuavalta hiekkapintaiselta tieltä ei löytynyt mitään. Löytöalueelle tehdyssä koepistossa noensekainen maa ulottui n. 20 cm syvyyteen, kyseessä vaikuttaa olevan kulttuurikerros.

Kohteen rajaus

Kohde rajautuu havaittujen löytöjen mukaisesti noin 10 x 10 metrin kokoiselle alueelle. Löytöalueen etelä- ja pohjoisrajat ovat aivan varmat, sillä laikkumätästetty alue jatkui molempiin suuntiin kymmeniä metrejä, joten löytötyhjiys näillä alueilla antaa selvät rajat. Idässä alue rajautuu topografisesti muinaisrantatörmään ja soistumaan. Lännessä kohdetta sivuaa luonnonhiekkapintainen metsäautotie, jolta ei tullut löytöjä. On kuitenkin olemassa mahdollisuus, että kohde jatkuu länteen, jossa tien toisella puolella on peitteinen nuori kasvatusmetsä. Sinne ei tehty koepistoja.

Tulkinta

Kyseessä on löytöjen, rantakorkeuden ja ympäristön perusteella mesoliittinen kivikautinen asuinpaikka, paremminkin mahdollisesti väliaikainen leiripaikka. Tuolloin alue on ollut saaristoa ja paikka melko suuren saaren itärannan suojaisessa lahdelmassa. Melko läheltä, yksityismaalta tunnetaan toinen lähes samalla korkeudella oleva asuinpaikka, josta on myös löydetty kvartsi-iskoksia (Isorahka, muinaisjäännösrekisterinro 586010036. Se sijaitsee nyt löydetystä kohteesta noin 1,6 kilometriä etelä-kaakkoon.

Lisätietoja

Toimenpiteet
Tarkastukset

Tila: 3 Toteutettu Laji: 6 Suojeluarvojen tarkastus Tarkastusvuosi: 2010
 Tarkastuspvm: 26.5.2010 Tarkastaja: J. Taivainen
 Kuvaus: KMO kulttuuriperintöinventointi Teijo 2010

**Viranomais-
rekisterinro:**
Kunto: 2 Keskinertainen

Arvotus: 3 Esitys mj-luokka II

Olotila: 2 Ei käytössä

**Kohteen
suojelu:** 9 Muu suojeluarvo

Selitys:
Selitys:
**Ympäristön
suojelu:**

99 Muu suojeluarvoa sisältävä alue

Selitys:

retkeilyalue



Kuva 1: Yleiskuva. Eero Kakkuri asuinpaikan keskellä.Lounaasta. J. Taivainen 26.5.2010.



Kuva 2: Yleiskuva. Muinaisrantatörmä kuvan keskellä, auto asuinpaikalla. Pohjoisesta. J. Taivainen 26.5.2010.



Kuva 3: Asuinpaikan keskelle tehty koepisto ja maakerrostumat. Kaakosta. J. Taivainen 26.5.2010.

| | | | |
|----------------------|-------------------------------|--------------------|--|
| Kohdetyyppi: | 1 Asuinpaikat | Copyright: | © <i>Metsähallitus 2008</i> © <i>Maanmittauslaitos 1/MML/08</i> |
| Koordinaatit: | X 6683953, Y 3275278, Z 50 | Mittakaava: | 1:10000 |



Onnelannummi 1 asuinpaikka? kivikausi

MH-tunnus: 96088

| | | | |
|-------------------------|----------------|--------------------|-----------------------------|
| Kohdetyyppi: | 2 Asuinpaikat? | Haltija: | 121 Metsätalous Länsi-Suomi |
| Ajoitus: | 7111 Kivikausi | Ylläpitäjä: | 121 Metsätalous Länsi-Suomi |
| Rakentamisvuosi: | | Kunta: | 734 Salo |
| Lukumäärä: | 1 | | |

| | | | |
|-----------------------------|-------------------------------|----------------------------|----------------------------|
| Koordinaattiselitys: | | Geometria tuotettu: | 4 Gps-mittaus, korjaamaton |
| Koordinaatit: | X 6690816, Y 3279286, Z 45 | Löydöt: | KM 35584 |

Taustatiedot

Kohde löytyi inventoinnissa 3.6.2010.

Ympäristön kuvaus

Kohde sijaitsee mäntyhiekkakankaan loivan rinteessä pienellä eteläterassilla, aluskasvillisuutena kanerva ja puolukka.

Kohteen kuvaus

Inventoinnissa retkeilyreitillä polulta voimajohtolinjan kohdalta metsänreunasta löytyi kolme kvartsi-iskosta n. 30 metrin matkalta. Ympäristöön ei tehty koekuoppia.

Kohteen rajaus

Kohde rajautuu pistemäisesti havaintojen mukaan. Alue saattaa kuitenkin olla laajempi kuin löydöt osoittavat. Alueen tarkempi rajaus ja luonne voisivat mahdollisesti selvitä koekuopituksella, mutta inventoinnissa ei ajan vähyden vuoksi ollut mahdollisuutta koekuopitukseen.

Tulkinta

Kivikautinen löytöpaikka, mahdollisesti kivikautinen asuinpaikka. Ympäristö ko. kohteelle olisi erinomainen sijainti hiekkakankaan muinaisella etelään suuntautuvan pienen lahden rantaterassilla.

Lisätietoja**Toimenpiteet****Tarkastukset**

Tila: 3 Toteutettu Laji: 6 Suojeluarvojen tarkastus Tarkastusvuosi: 2010
Tarkastuspvm: 3.6.2010 Tarkastaja: J. Taivainen
Kuvaus: KMO kulttuuriperintöinventointi Teijo 2010

| | | | |
|--------------------------------|------------------------------------|-------------------------|-------------------|
| Viranomaisrekisterinro: | | Kunto: | 1 Hyvä |
| Arvotus: | 3 Esitys mj-luokka II | Olotila: | 2 Ei käytössä |
| Selitys: | | Kohteen suojelu: | 9 Muu suojeluarvo |
| | | Selitys: | |
| Ympäristön suojelu: | 99 Muu suojeluarvoa sisältävä alue | | |
| Selitys: | retkeilyalue | | |



Kuva 1. Kvartsi-iskokset löytyivät polulta. Idästä. J. Taivainen 3.6.2010.



Kuva 2. Kvartsi-iskokset löytyivät polulta. Pohjoisesta. J. Taivainen 3.6.2010.



Kuva 3: Kvartsi-iskokset löytyivät polulta. Kuvattu voimalinjan alta. Lännestä. J. Taivainen 3.6.2010.

| | | | |
|----------------------|-------------------------------|--------------------|--|
| Kohdetyyppi: | 2 Asuinpaikat? | Copyright: | © Metsähallitus 2008 © Maanmittauslaitos 1/MML/08 |
| Koordinaatit: | X 6690816, Y 3279286, Z 45 | Mittakaava: | 1:10000 |



Ruojakuoppa 1 kiviröykkiö

MH-tunnus: 95961

| | | | |
|-------------------------|--------------------------|--------------------|--------------|
| Kohdetyyppi: | 17 Kivi- ja maarakenteet | Haltija: | 510 Laatumaa |
| Ajoitus: | 7199 Ajoitus epäselvä | Ylläpitäjä: | 510 Laatumaa |
| Rakentamisvuosi: | | Kunta: | 734 Salo |
| Lukumäärä: | 1 | | |

| | | | |
|-----------------------------|-------------------------------|----------------------------|----------------------------|
| Koordinaattiselitys: | | Geometria tuotettu: | 4 Gps-mittaus, korjaamaton |
| Koordinaatit: | X 6684734, Y 3273516, Z 60 | Löydöt: | |

Taustatiedot

Kohde löytyi alueella luontokartoitusta tehneen Metsähallituksen suunnittelija Ruut Rabinowitsch-Jokisen opastamana 25.5.2010.

Ympäristön kuvaus

Kohde sijaitsee kalliomuodostuman lakialueen pohjoisrinteen taitteessa. Alueen puusto on mäntyä, aluskasvillisuutena on kanerva, puolukka, sammal ja jäkälä. Merelle ei nykyään ole avointa näkymää.

Kohteen kuvaus

Kyseessä on kalliopohjalla sijaitseva heikohkosti erottuva jäkälän peittämä kiviröykkiö, jonka päällä kasvaa kaksi mäntyä. Kiviröykkiön halkaisija on noin kaksi metriä ja korkeus noin 0,3 metriä. Röykkiön päältä jäkälää ja sammalta poistettaessa paljastui tiivis kiveys. Kivet ovat kooltaan nyrkin-lapsen pään kokoisia, muodoltaan pyöreähköjä. Kivet eivät vaikuta palaneilta. Röykkiön pohjoispuolella on hajanaista kivikkoa, joka saattaa alunperin liittyä rakenteeseen ja olisi siten joko purettu siitä ja heitelty sivuun tai toisaalta voinut ollut osa sitä, jolloin kiviä olisi viety pois. Lisäksi luontaiselta vaikuttavaa hajanaista kivikkoa on röykkiön koillispuolella n. kymmenen metrin ja kaakkoispuolella noin 20 metrin etäisyydelle röykkiöstä. Kivikkovyön leveys alueella on noin kolme-neljä metriä.

Kohteen rajaus

Kohde rajautuu pistemäisesti röykkiön säilyneen osan mukaan. Ympäristössä ei näkynyt mitään muuta muinaisjäännökseen viittaavaa.

Tulkinta

Kyseessä on ihmisen tekemä pieni kiviröykkiö, joka pohjoisosaltaan saattaa osin olla tuhoutunut. Ajoitus ja kohteen funktio jäävät ilman tarkempia tutkimuksia avoimiksi.

Lisätietoja**Toimenpiteet**

Tarkastukset

Tila: 3 Toteutettu Laji: 6 Suojeluarvojen tarkastus Tarkastusvuosi: 2010
 Tarkastuspvm: 25.5.2010 Tarkastaja: J. Taivainen
 Kuvaus: KMOkulttuuriperintöinventointi Teijo 2010

**Viranomais-
rekisterinro:**
Kunto: 2 Keskinertainen

Arvotus: 3 Esitys mj-luokka II

Olotila: 2 Ei käytössä

**Kohteen
suojelu:** 9 Muu suojeluarvo

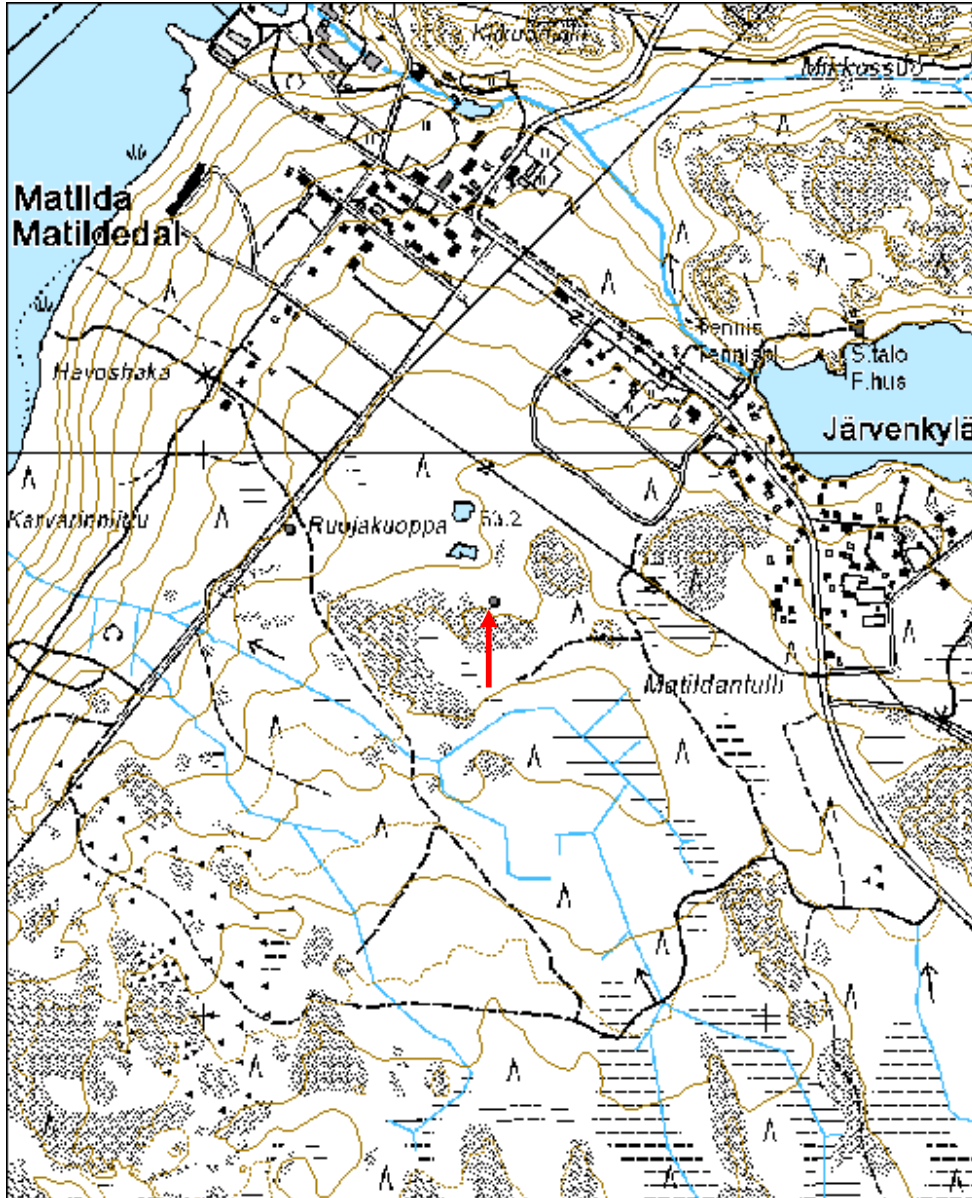
Selitys:
Selitys:
**Ympäristön
suojelu:**

0 Ei määritelty

Selitys:


Kuva 1: Latomuksen kiveystä paljastettuna. Pohjoisesta. J.Taivainen 25.5.2010.

| | | | |
|----------------------|-------------------------------|--------------------|--|
| Kohdetyyppi: | 17 Kivi- ja maarakenteet | Copyright: | © <i>Metsähallitus 2008</i> © <i>Maanmittauslaitos 1/MML/08</i> |
| Koordinaatit: | X 6684734, Y 3273516, Z 60 | Mittakaava: | 1:10000 |



Lakiassuo 2 kiviröykkiö

MH-tunnus: 95985

| | | | |
|-------------------------|--------------------------|--------------------|-----------------------------|
| Kohdetyyppi: | 17 Kivi- ja maarakenteet | Haltija: | 121 Metsätalous Länsi-Suomi |
| Ajoitus: | 7199 Ajoitus epäselvä | Ylläpitäjä: | 121 Metsätalous Länsi-Suomi |
| Rakentamisvuosi: | | Kunta: | 734 Salo |
| Lukumäärä: | 1 | | |

| | | | |
|-----------------------------|-------------------------------|----------------------------|----------------------------|
| Koordinaattiselitys: | | Geometria tuotettu: | 4 Gps-mittaus, korjaamaton |
| Koordinaatit: | X 6683831, Y 3276172, Z 55 | Löydöt: | |

Taustatiedot

Kohde löytyi inventoinnissa 25.5.2010. Kyseessä saattaa mahdollisesti olla kivilatomus, joka on mainittu aiemmissa inventoinneissa viereisen muinaisjäännösrekisterissä olevan kohteen yhteydessä (Lakiassuo kivirakenne mjrektunnus 586010034). Mutta siinä on mainittu kivilatomus, joka sijaitsee ryssänuunista noin 150 kaakkoon. Nyt inventoinnissa havaittu kiviröykkiö sijaitsee ryssänuunista noin 50 itään. Rakenteiden muoto on molemmilla suorakulmainen, koko toisaalta erilainen.

Ympäristön kuvaus

Kohde sijaitsee pari metriä korkean kalliotörmän eteläpuolella alarinteessä, noin 20 metriä kalliotörmästä. Alueella kasvaa uudistuskypsiä kuusikko. Röykkiön juuressa kasvaa yksinäinen metsälehmus, valkovuokkoja ja mustikkaa.

Kohteen kuvaus

Kyseessä on sammaloitunut kiviröykkiö, joka on suorakaiteen muotoinen ja kulmistaan pyöreähkö. Rakenteen suunta on lounas-koillinen. Röykkiön leveys on 1,2 metriä, pituus 1,8 metriä ja korkeus 0,4 metriä. Röykkiö koostuu vaihtelevan kokoisista luonnonkivistä, jotka ovat kaikki kooltaan sellaisia, että ne voi käsivoimin nostella. Röykkiötä ei tutkittu tarkemmin, mutta päällisin puolin kivet eivät vaikuta palaneilta. Aivan lähiympäristössä ei havaittu muita röykkiöitä.

Kohteen rajaus

Kohde rajautuu pistemäisesti näkyvän rakenteen mukaan.

Tulkinta

Kohteen funktio jää avoimeksi. Kyseessä voi olla esim. yksittäinen kaskiröykkiö, sillä maaperä on rehevää ja loiva lounais-etelärinte on sopiva. Tulisijan jäännös ei liene kyseessä, sillä kivet eivät vaikuttaneet palaneilta.

Lisätietoja
Toimenpiteet

Tarkastukset

Tila: 3 Toteutettu Laji: 6 Suojeluarvojen tarkastus Tarkastusvuosi: 2010
 Tarkastuspvm: 25.5.2010 Tarkastaja: J. Taivainen
 Kuvaus: KMO kulttuuriperintöinventointi Teijo 2010

**Viranomais-
rekisterinro:**
Kunto: 1 Hyvä

Arvotus: 3 Esitys mj-luokka II

Olotila: 2 Ei käytössä

**Kohteen
suojelu:** 9 Muu suojeluarvo

Selitys:
Selitys:
**Ympäristön
suojelu:**

99 Muu suojeluarvoa sisältävä alue

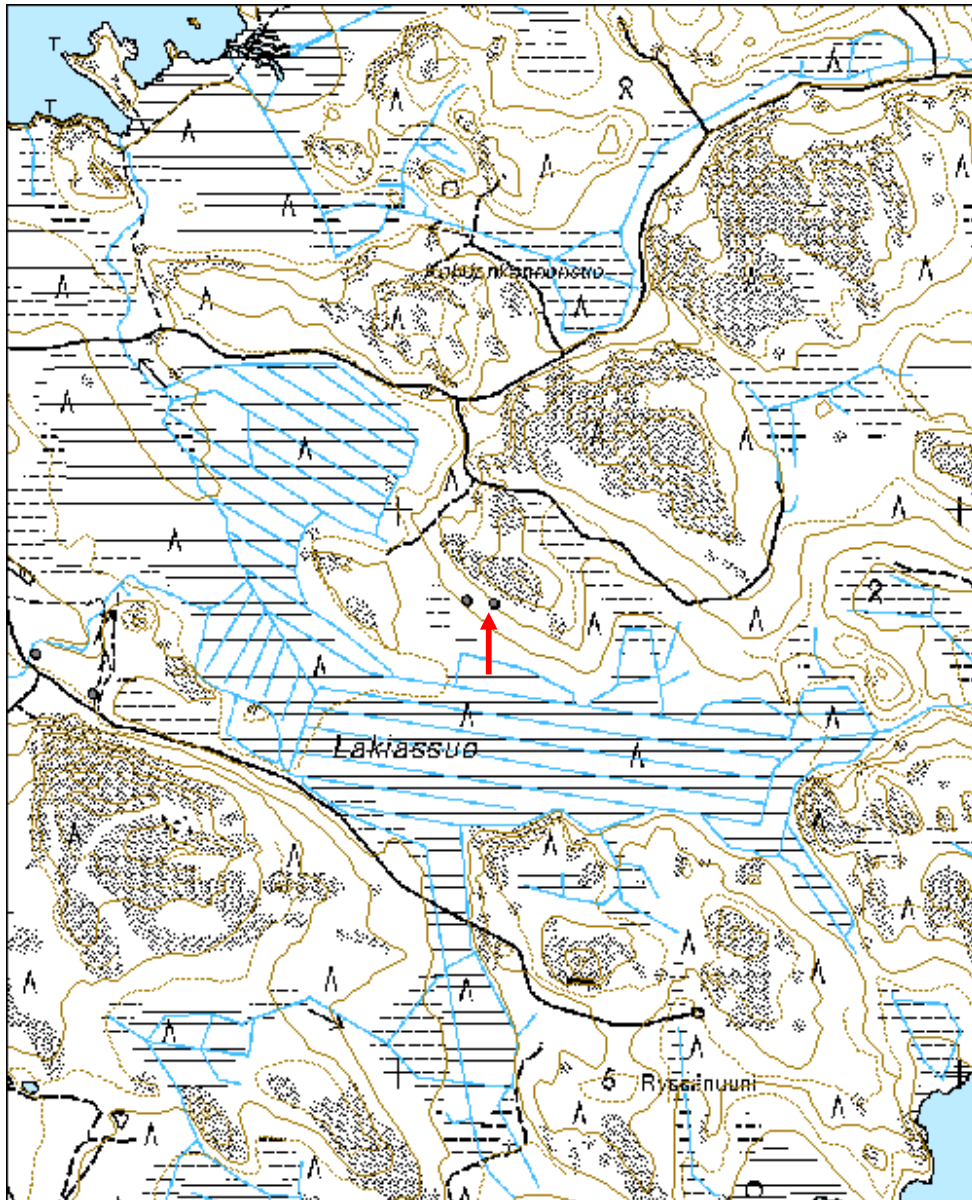
Selitys:

retkeilyalue



Kuva 1: Yleiskuva kiviröykkiöstä. Etelästä. J. Taivainen 25.5.2010.

| | | | |
|----------------------|-------------------------------|--------------------|--|
| Kohdetyyppi: | 17 Kivi- ja maarakenteet | Copyright: | © <i>Metsähallitus 2008</i> © <i>Maanmittauslaitos 1/MML/08</i> |
| Koordinaatit: | X 6683831, Y 3276172, Z 55 | Mittakaava: | 1:10000 |



Lakiassuo 3 kuoppa

MH-tunnus: 96041

| | | | |
|-------------------------|--------------------------|--------------------|-----------------------------|
| Kohdetyyppi: | 17 Kivi- ja maarakenteet | Haltija: | 121 Metsätalous Länsi-Suomi |
| Ajoitus: | 7199 Ajoitus epäselvä | Ylläpitäjä: | 121 Metsätalous Länsi-Suomi |
| Rakentamisvuosi: | | Kunta: | 734 Salo |
| Lukumäärä: | 1 | | |

| | | | |
|-----------------------------|-------------------------------|----------------------------|----------------------------|
| Koordinaattiselitys: | | Geometria tuotettu: | 4 Gps-mittaus, korjaamaton |
| Koordinaatit: | X 6683670, Y 3275458, Z 52 | Löydöt: | |

Taustatiedot

Kohde löytyi inventoinnissa 26.5.2010.

Ympäristön kuvaus

Tasainen mäntyä kasvava hiekkakangas, joka laskee kohteen itäpuolella n. 15 metrin päässä jyrkäkkoesti itään. Metsätie kulkee kohteesta n. seitsemän metriä etelään.

Kohteen kuvaus

Kyseessä on pyöreä, vallin ympäröimä sammaloitunut ja muodoltaan maljamainen kuoppa. Kuopan halkaisija on kolme metriä (vallien päältä mitattuna) ja syvyys noin 0,5 metriä. Kuopan keskelle tehtiin kairaus. Maaperä oli löysää, sillä kaira upposi maahan helposti kokonaan. Kairanäytteen mukaan kuopassa on ainakin noin 70 cm. ruskeaa likamaata, jonka seassa on hieman hiiltä näytteen pintaosissa. Kuoppaa ympäröivässä vallissa on ohut huuhtoutumiskerros. Ympäristön koskemattomassa maassa huuhtoutumiskerroksen vahvuus on noin 3-5 cm.

Kohteen rajaus

Kohde rajautuu pistemäisesti kuopan näkyvien rakenteiden mukaan. Aivan lähistöllä ei havaittu muita rakenteita.

Tulkinta

Kyseessä on ihmisen kaivama kuoppa, jonka käyttötarkoitus ja ikä jää avoimeksi. Kuoppa lienee yli sadan vuoden ikäinen, sillä huuhtoutumiskerroksen muodostuminen on alkanut, mutta se on kuitenkin huomattavasti ohuempi kuin ympäröivän alueen luontainen ja häiriintymätön huuhtoutumiskerros. Ympäristö huomioon ottaen kyseessä voi olla esim. pyyntikuoppa.

Lisätietoja
Toimenpiteet
Tarkastukset

Tila: 3 Toteutettu Laji: 6 Suojeluarvojen tarkastus Tarkastusvuosi: 2010
Tarkastuspv: 26.5.2010 Tarkastaja: J. Taivainen

Kuvaus: KMO kulttuuriperintöinventointi Teijo 2010

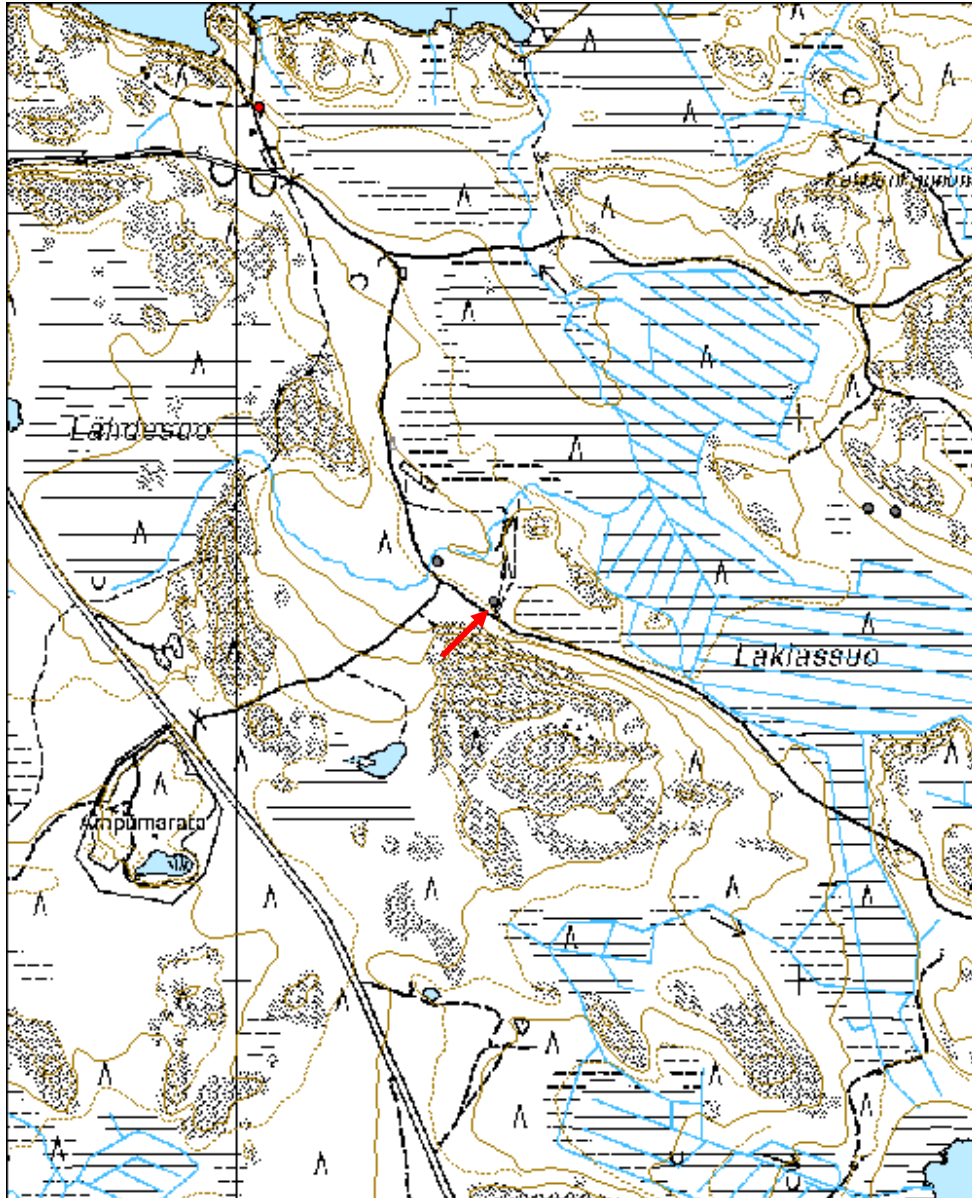
| | | | |
|--------------------------------------|-----------------------|-----------------------------|-------------------|
| Viranomais- rekisterinro: | | Kunto: | 1 Hyvä |
| Arvotus: | 3 Esitys mj-luokka II | Olotila: | 2 Ei käytössä |
| Selitys: | | Kohteen suojelu: | 9 Muu suojeluarvo |
| | | Selitys: | |

| | |
|--------------------------------|------------------------------------|
| Ympäristön suojelu: | 99 Muu suojeluarvoa sisältävä alue |
| Selitys: | retkeilyalue |



Kuva 1: Yleiskuva. Kuoppa kuvan keskellä. Taustalla Lakiassuo. Länestä. J. Taivainen 26.5.2010.

| | | | |
|----------------------|-------------------------------|--------------------|--|
| Kohdetyyppi: | 17 Kivi- ja maarakenteet | Copyright: | © <i>Metsähallitus 2008</i> © <i>Maanmittauslaitos 1/MML/08</i> |
| Koordinaatit: | X 6683670, Y 3275458, Z 52 | Mittakaava: | 1:10000 |



Jeturkasti 1 kuoppa

MH-tunnus: 96042

| | | | |
|-------------------------|--------------------------|--------------------|-----------------------------|
| Kohdetyyppi: | 17 Kivi- ja maarakenteet | Haltija: | 121 Metsätalous Länsi-Suomi |
| Ajoitus: | 7199 Ajoitus epäselvä | Ylläpitäjä: | 121 Metsätalous Länsi-Suomi |
| Rakentamisvuosi: | | Kunta: | 734 Salo |
| Lukumäärä: | 15 | | |

| | | | |
|-----------------------------|-------------------------------|----------------------------|-----------------------------------|
| Koordinaattiselitys: | | Geometria tuotettu: | 8 Digitointi, mittakaava <1:20000 |
| Koordinaatit: | X 6683208, Y 3274380, Z 75 | Löydöt: | |

Taustatiedot

Kohde löytyi inventoinnissa 27.5.2010. Jeturkastista on aiemmin löydetty yksi reikäkivi, joka on Teijon kansakoulun kokoelmissa (ainakin ollut joskus).

Ympäristön kuvaus

Kyseessä on alueen korkeimman mäen lakialueella sijaitseva Jeturkasti -niminen muinaisrantakivikko, joka on luontopolun opastuskohde.

Kohteen kuvaus

Kivikossa on ns. rakkakuoppia noin 15 kpl. Kuopat ovat kooltaan vaihtelevia. Niiden halkaisija vaihtelee yhden-kuuden metrin välillä ja syvyys 0,5-1,5 metrin välillä. Osa kuopista on vahvan jäkälän ja sammalen peitossa, osaa taas on selvästi kaiveltu, mistä on osoituksena kivien sammalettomuus ja jäkälättömyys.

Kohteen rajaus

Kohde on rajattu peruskarttaan merkityn kivikon rajoja noudattaen. Kuopat sijaitsevat ko. kivikossa.

Tulkinta

Kyseessä ovat ihmisen tekemät kuopat, jotka voivat olla hyvinkin eri aikaisia, mutta tarkempi ajoitus jää avoimeksi. Kuopat voivat olla esim. varastokuoppia.

Lisätietoja***Toimenpiteet***

Tarkastukset

Tila: 3 Toteutettu Laji: 6 Suojeluarvojen tarkastus Tarkastusvuosi: 2010
 Tarkastuspvm: 27.5.2010 Tarkastaja: J. Taivainen
 Kuvaus: KMO kulttuuriperintöinventointi 2010

**Viranomais-
rekisterinro:**
Kunto: 2 Keskinertainen

Arvotus: 3 Esitys mj-luokka II

Olotila: 2 Ei käytössä

**Kohteen
suojelu:** 9 Muu suojeluarvo

Selitys:
Selitys:
**Ympäristön
suojelu:**

99 Muu suojeluarvoa sisältävä alue

Selitys:

retkeilyalue

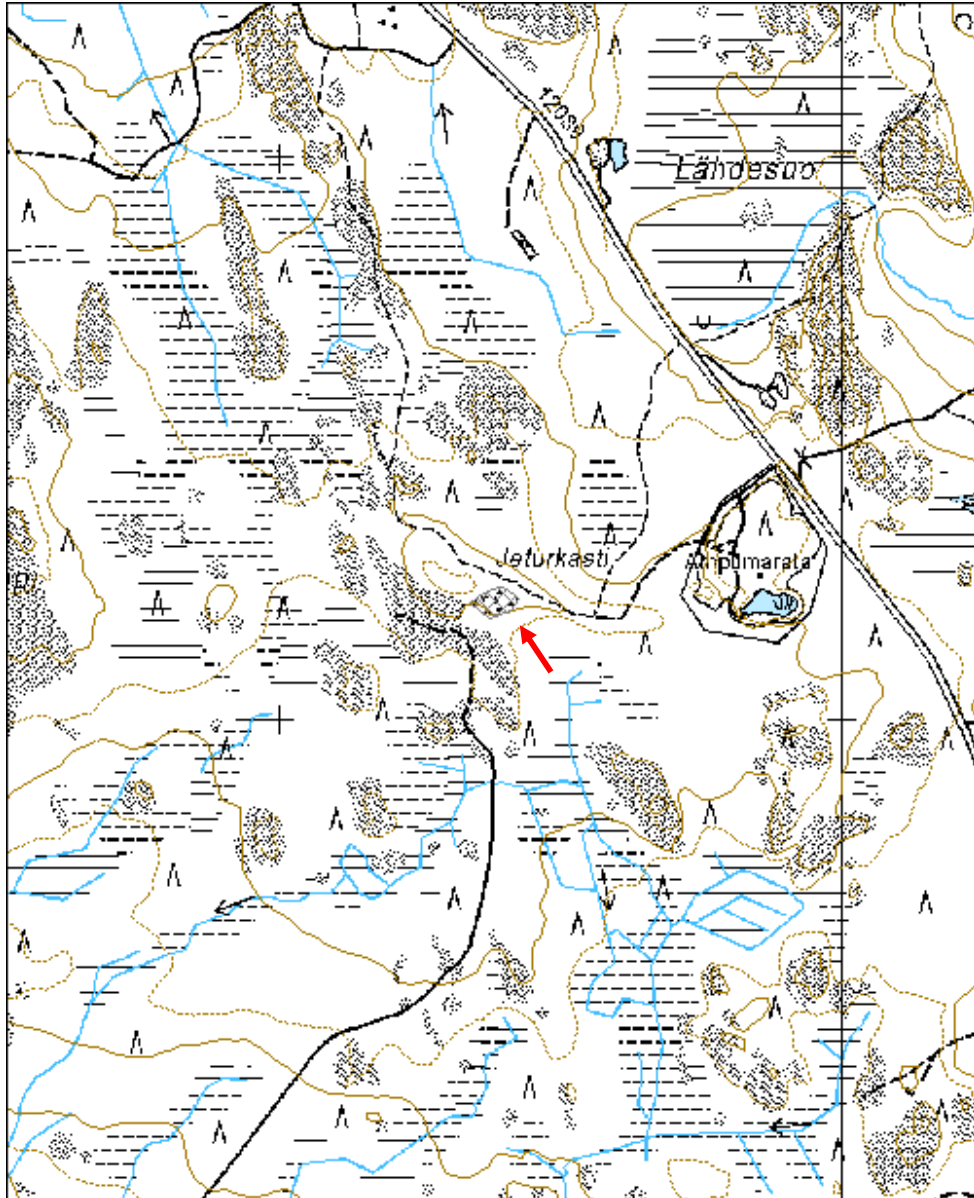


Kuva 1: Yleiskuva Jeturkastin kivikosta ja rakkakuopista. Lännestä. J. Taivainen 27.5.2010.



Kuva 2: Pohjoisreunassa sijaitseva rakkakuoppa kuvan keskellä. Luoteesta. J. Taivainen 27.5.2010.

| | | | |
|----------------------|-------------------------------|--------------------|--|
| Kohdetyyppi: | 17 Kivi- ja maarakenteet | Copyright: | © Metsähallitus 2008 © Maanmittauslaitos 1/MML/08 |
| Koordinaatit: | X 6683208, Y 3274380, Z 75 | Mittakaava: | 1:10000 |



Lakiassuo 4 kuoppa

MH-tunnus: 96068

| | | | |
|-------------------------|--------------------------|--------------------|-----------------------------|
| Kohdetyyppi: | 17 Kivi- ja maarakenteet | Haltija: | 121 Metsätalous Länsi-Suomi |
| Ajoitus: | 7199 Ajoitus epäselvä | Ylläpitäjä: | 121 Metsätalous Länsi-Suomi |
| Rakentamisvuosi: | | Kunta: | 734 Salo |
| Lukumäärä: | 1 | | |

| | | | |
|-----------------------------|-------------------------------|----------------------------|----------------------------|
| Koordinaattiselitys: | | Geometria tuotettu: | 4 Gps-mittaus, korjaamaton |
| Koordinaatit: | X 6683742, Y 3275356, Z 52 | Löydöt: | |

Taustatiedot

Kohde löytyi inventoinnissa 1.6.2010.

Ympäristön kuvaus

Kohde sijaitsee mäntyhiekkakankaalla pienen harjanteen luoteispäässä puron törmällä. Alispuina on kuusi ja koivu, aluskasvillisuutena sammal, mustikka ja puolukka.

Kohteen kuvaus

Kyseessä on lounais-koillis suuntainen painanne, jonka pituus on noin kuusi metriä, leveys noin neljä ja puoli metriä sekä syvyys noin puoli metriä. Painanteen ympärillä on matalat heikosti erottuvat vallit ympärillä. Painanne on muodoltaan nurkista pyöristynyt suorakaide. Suuaukkoa ei ole havaittavissa (Ks. kaaviopiirros kuopasta ja koepistoista).

Luoteisvalliin tehty kairaus paljasti maannoksen, jossa on havaittavissa kaksi eri huuhtoumiskerrosta. Turpeen alla olevan huuhtoumiskerroksen lisäksi syvemmillä on toinen 22-32 cm syvyydessä.

Koepisto nro 1 tehtiin painanteen keskelle. Maakerrokset olivat seuraavat pinnasta lukien: sammal 10 cm syvyyteen, hiilensek. huuht kerros 30 cm syvyyteen, tumma hiilenmuruja ja likamaaläikkiö sisältävä kulttuurimaa 60 cm syvyyteen. Tämän alta alkoi vaalea koskematon hiekka. Hiiltä tuli melko paljon koepiston alaosasta.

Koepisto nro 2 tehtiin n. neljä metriä edellisestä koilliseen painanteen ulkopuolelle. Maakerrokset olivat seuraavat pinnasta lukien. Sammalla noin 10 cm syvyyteen, heti sen alla ohut kerros hiiltä, vaalea huuht. kerros 30 cm asti, ruskea puhdas hiekka 50 cm asti.

Koepisto nro 3 tehtiin nro 1:stä noin neljä metriä kaakkoon painanteen ulkopuolelle. Maakerrokset olivat seuraavat pinnasta lukien. Sammalla 10 cm syvyyteen, vinottain kulkevia nokimaajuovia vaalean huuhtoumiskerroksen seassa 30-40 cm syvyyteen. Tämän alla oli ruskea puhdas hiekka.

Koepisto nro 4 tehtiin noin metri koepisto 1:stä koilliseen. Maakerrokset pinnasta lukien olivat seuraavat. Sammalla 10 cm syvyyteen, alla vaalea nokimaansekainen huuhtoutumiskerros 30 cm syvyyteen. Tämän alla ruskea puhdas hiekka.

Kohteen rajaus

Kohde rajautuu pistemäisesti kuopan näkyvien rakenteiden mukaan.

Tulkinta

Kohteen tulkinta jää avoimeksi. Kyseessä ei ole hiilimiilu, eikä kohde vaikuta muotonsa puolesta tervahaudaltakaan. Sijaintikorkeus ja inventoinnissa melko läheltä löydetty kivikautinen asuinpaikka (Lakiassuo 2, noin 200 metriä pohjoiseen) sekä painanteen muoto ja sijainti em. kivikautisen asuinpaikan muinaisrantaviivan välittömässä läheisyydessä viittaisi siihen, että kyseessä voisi olla asuinpainanne. Koepistoista ei kuitenkaan tullut asiaa valaisevia löytöjä, joten kohteen funktio jää ilman tarkempia tutkimuksia arvoitukseksi. Koekairauksen ja koepistojen havaintojen perusteella kyseessä on kuitenkin selvästi ihmisen tekemä rakenne, joka huuhtoutumiskerroksen paksuudesta päätellen voisi olla esihistoriallinenkin.

Lisätietoja
Toimenpiteet
Tarkastukset

Tila: 3 Toteutettu Laji: 6 Suojeluarvojen tarkastus Tarkastusvuosi: 2010
 Tarkastuspvm: 1.6.2010 Tarkastaja: J. Taivainen
 Kuvaus: KMO kulttuuriperintöinventointi Teijo 2010

**Viranomais-
rekisterinro:**
Kunto: 1 Hyvä

Arvotus: 3 Esitys mj-luokka II

Olotila: 2 Ei käytössä

**Kohteen
suojelu:** 9 Muu suojeluarvo

Selitys:
Selitys:
**Ympäristön
suojelu:**

99 Muu suojeluarvoa sisältävä alue

Selitys:

retkeilyalue



Kuva 1: Yleiskuva. Painanteen keskellä koepisto nro 1. Koillisesta. J. Taivainen 1.6.2010.



Kuva 2: Yleiskuva. Painanteen keskellä koepisto nro 1. Vallit erottuvat melko hyvin. Etelästä.
J. Taivainen 1.6.2010.



Kuva 3: Koepisto nro 1 maakerrokset. J. Taivainen 1.6.2010.

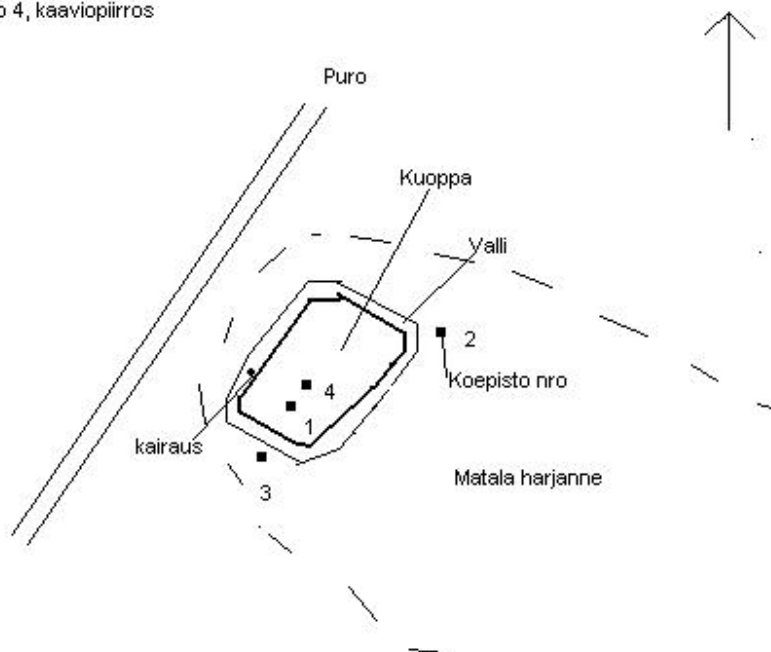


Kuva 4: Koepisto nro 3 maakerrokset. J. Taivainen 1.6.2010.



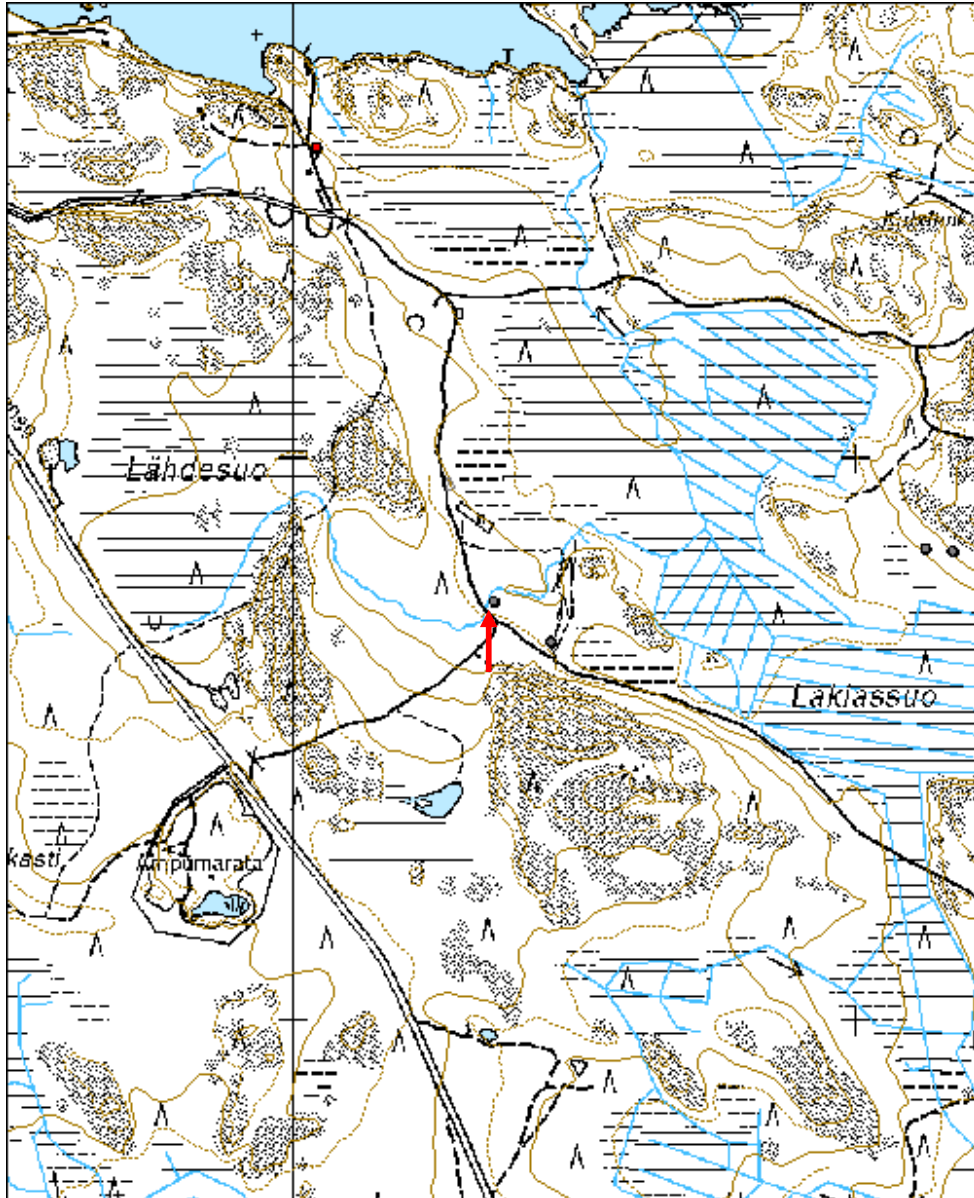
Kuva 5: Kairanäytteen maaprofiili luoteisvallista. Kaksi erillistä huuhtoumiskerrosta. J. Taivainen 1.6.2010.

Lakiassuo 4, kaaviopiirros



Kuva 6: Kaaviopiirros painanteesta ja koepistoista. J. Taivainen 1.6.2010.

| | | | |
|----------------------|-------------------------------|--------------------|--|
| Kohdetyyppi: | 17 Kivi- ja maarakenteet | Copyright: | © <i>Metsähallitus 2008</i> © <i>Maanmittauslaitos 1/MML/08</i> |
| Koordinaatit: | X 6683742, Y 3275356, Z 52 | Mittakaava: | 1:10000 |



Isoholma 1 kuoppa

MH-tunnus: 96083

| | | | |
|-------------------------|--------------------------|--------------------|-----------------------------|
| Kohdetyyppi: | 17 Kivi- ja maarakenteet | Haltija: | 121 Metsätalous Länsi-Suomi |
| Ajoitus: | 7199 Ajoitus epäselvä | Ylläpitäjä: | 121 Metsätalous Länsi-Suomi |
| Rakentamisvuosi: | | Kunta: | 734 Salo |
| Lukumäärä: | 1 | | |

| | | | |
|-----------------------------|-------------------------------|----------------------------|----------------------------|
| Koordinaattiselitys: | | Geometria tuotettu: | 4 Gps-mittaus, korjaamaton |
| Koordinaatit: | X 6688612, Y 3274351, Z 30 | Löydöt: | |

Taustatiedot

Kohde löytyi inventoinnissa 27.5.2010.

Ympäristön kuvaus

Loiva pohjoisrinne, puustona mänty, kuusi ja koivu, aluskasvillisuutena sammal ja heinät.

Kohteen kuvaus

Kyseessä on pyöreä noin metrin halkaisijaltaan oleva kuoppa, jonka syvyys on noin 0,4 metriä. Kuoppaa ympäröi pyöreä maavalli, joka on noin metrin leveä ja 0,3 metriä korkea. Koko rakenteen halkaisija on noin kolme metriä.

Kohteen rajaus

Kohde rajautuu pistemäisesti näkyvien rakenteiden mukaan.

Tulkinta

Kyseessä lienee pienen varastokuopan (mahdollisesti naurishauta) jäännös. Todennäköisesti kohde on historialliselta ajalta.

Lisätietoja**Toimenpiteet****Tarkastukset**

Tila: 3 Toteutettu Laji: 6 Suojeluarvojen tarkastus Tarkastusvuosi: 2010
Tarkastuspvm: 27.5.2010 Tarkastaja: J. Taivainen
Kuvaus: KMO kulttuuriperintöinventointi Teijo 2010

| | | | |
|--------------------------------|-----------------------|-------------------------|--------------------|
| Viranomaisrekisterinro: | | Kunto: | 1 Hyvä |
| Arvotus: | 3 Esitys mj-luokka II | Olotila: | 2 Ei käytössä |
| Selitys: | | Kohteen suojele: | 9 Muu suojeleuarvo |
| | | Selitys: | |

| | |
|----------------------------|-------------------------------------|
| Ympäristön suojele: | 99 Muu suojeleuarvoa sisältävä alue |
| Selitys: | retkeilyalueeseen liittyvä maa |



Kuva 1: Yleiskuva. Vallien ympäröimä kuoppa kuvan keskellä. Pohjoisesta. J. Taivainen 27.5.2010.

| | | | |
|----------------------|-------------------------------|-------------|--|
| Kohdetyyppi: | 17 Kivi- ja maarakenteet | Copyright: | © <i>Metsähallitus 2008</i> © <i>Maanmittauslaitos 1/MML/08</i> |
| Koordinaatit: | X 6688612, Y 3274351, Z 30 | Mittakaava: | 1:10000 |



Lakiassuo kivirakenne ja hiilimiilu

MH-tunnus: 95982

| | | | |
|-------------------------|-----------------------------|--------------------|-----------------------------|
| Kohdetyyppi: | 9 Valmistuspaikat/työpaikat | Haltija: | 121 Metsätalous Länsi-Suomi |
| Ajoitus: | 7118 Historiallinen aika | Ylläpitäjä: | 121 Metsätalous Länsi-Suomi |
| Rakentamisvuosi: | | Kunta: | 734 Salo |
| Lukumäärä: | 2 | | |

| | | | |
|-----------------------------|-------------------------------|----------------------------|----------------------------|
| Koordinaattiselitys: | | Geometria tuotettu: | 4 Gps-mittaus, korjaamaton |
| Koordinaatit: | X 6683836, Y 3276123, Z 50 | Löydöt: | |

Taustatiedot

Kohde on merkitty muinaisjäännösrekisteriin ryssänuunina. Ryssänuunin vieressä on hiilimiilu, joka on merkitty opinnäytetyön karttaliitteeseen (Jarmo Reiman 4.11.1993, Sysimiilujen poltto Teijon alueella). Hiilimiilun paikkaa maastossa 25.5.2010 etsittäessä huomattiin, että aivan miilun vieressä on myös muinaisjäännösrekisteriin merkitty ryssänuuni, joten kohde muodostuu sekä ryssänuunista että hiilimiilusta. Ryssänuuni on muinaisjäännösrekisterissä merkitty hieman liian ylös mäkeen. Inventoinnissa paikannettu gps-piste on lähempänä totuutta kuin mj-rekisterin paikkamerkintä. Mj-rekisterin paikkamerkinnän mukaisesta paikasta ei löydetty toista ryssänuunia (eikä lähistöltäkään), joten kyseessä lienee juuri tämä hiilimiilun vieressä oleva ryssänuuni.

Vuoden 1997 inventoinnissa kohdetta ei ole havaittu ja sen on oletettu tuhoutuneen metsänkorjuussa ja aurauksessa. Ilmeisesti kohdetta on tuolloin etsitty väärästä paikasta eli mäen lakialueelta, jossa metsätoita on tehty.

Ympäristön kuvaus

Kohde sijaitsee loivassa etelärinteessä. Puustona on uudistuskypsä kuusimetsä, seassa koivua. Aluskasvillisuutena mustikka, käenkaali ja oravanmarja.

Kohteen kuvaus

Kyseessä on matala puuston peittämä pyöreä kumpu, jonka halkaisija on n. 15 metriä ja korkeus noin metrin. Kummun reunoilla ylärinteen puolella on kaksi kaivantoa, joiden leveys on noin metri ja pituudet kolme ja viisi metriä. Ne sijaitsevat kummun ulkokehällä.

Kummun keskelle tehdystä koekairauksesta paljastui kairan mittainen hiili ja nokimaa (n. 60 cm.). Miilunpohjasta noin kuusi metriä koilliseen sijaitsee Lakiassuon ennestään tunnettu muinaisjäännösrekisteriin merkitty kivilatomus eli ryssänuuni.

Sitä kuvataan muinaisjäännösrekisterissä aiempien inventointitietojen perusteella seuraavasti: "Kohde sijaitsee lounaaseen loivasti laskevassa rinteessä. Sen koillispuolella on kallioalue ja eteläpuolella noin 100 metrin päässä Lakiassuo-niminen kosteikko. Uuni on kylmämuurattu ja kooltaan n. 1,5 x 1,5 metriä. siinä on selvä pesä, jonka leveys on n. 40 cm ja korkeus noin 20 cm. uunin läheisyydessä on useita erikokoisia ja muodoltaan vaihtelevia kaivantoja. Rinteessä, noin 150 m kiviunista kaakkoon on mahdollinen kivilatomus tai-perustus, joka näytti suorakaiteen muotoiselta ja joka on kooltaan n. 3 x 4 metriä"

Vuoden 2010 inventoinnissa havaittiin lisäksi, että ryssänuunin rakenteeseen liittyy U-muotoinen maavalliperustus, jossa ryssänuuniksi nimitetty kivirakenne on ylärinteen puolella ja rakenne siis avautuu miilun suuntaan. Vallin ulkomitat ovat noin 2,5 x 3,5 metriä, korkeus noin 0,4 metriä. Sisätilan suuruus on noin 1,5 x 2,5 metriä.

Lisäksi kohteesta n. 25 metriä koilliseen sijaitsee kallioseinän juurella jyrkkäreunainen sammaloitunut kooltaan 3 x 4 metrin ja 1 metrin syvä kuoppa. Miilunpohjasta n. neljä metriä länteen sijaitsee kooltaan n. 1,5 x 6 m kokoinen ja 0,6 m syvä sammaloitunut kuoppa. Nämä ovat ilmeisesti samoja kuoppia, jotka mainitaan muinaisjäännösrekisterin kohdetiedoissa.

Muinaisjäännösrekisterissä mainittu suorakaiteen muotoinen kivilatamus tai perustus merkittiin vuoden 2010 inventoinnissa omaksi kohteekseen.

Kohteen rajaus

Kohde rajautuu näkyvien rakenteiden mukaan (hiilimiilu ja ryssänuuni), jotka ovat lähekkäin ja muodostavat noin 20 x 25 metrin kokoisen alueen. Kuopat jätettiin rajauksen ulkopuolelle.

Tulkinta

Kyseessä on historiallisen ajan hiilimiilu ja siihen liittyvän mahdollisen miilumajan tai potaskanvalmistuspaikan jäännökset (Ns. ryssänuuni maavallirakenteineen). Alueella on ollut ruukkitoiminta vuosina 1686-1908, joten rakenteet ajoittunevat tuolle ajalle.

Lisätietoja

Jarmo Reiman 1993. Sysimiilujen poltto Teijon alueella. Tutkielma Tuomarniemen metsäoppilaitoksessa 4.11.1993. Metsä- ja puutalous.

Historiallisen ajan kiinteät muinaisjäännökset. Tunnistaminen ja suojele. Marianna Niukkanen. Museoviraston rakennushistorian osaston oppaita ja ohjeita 3 (s. 50-51).

Toimenpiteet

Tarkastukset

Tila: 3 Toteutettu Laji: 6 Suojeluarvojen tarkastus Tarkastusvuosi: 2010
Tarkastuspvm: 25.5.2010 Tarkastaja: J. Taivainen
Kuvaus: KMO kulttuuriperintöinventointi 2010 Teijo

| | | | |
|--------------------------------------|-----------------------|-----------------------------|------------------------------|
| Viranomais- rekisterinro: | 586010034 | Kunto: | 1 Hyvä |
| Arvotus: | 3 Esitys mj-luokka II | Olotila: | 2 Ei käytössä |
| Selitys: | | Kohteen suojelu: | 2 Muinaisjäännösrekisteri II |
| | | Selitys: | |

| | |
|--------------------------------|------------------------------------|
| Ympäristön suojelu: | 99 Muu suojeluarvoa sisältävä alue |
| Selitys: | retkeilyalue |



Kuva 1: Yleiskuva hiilimiilusta, kuvattu ryssänuunin päältä. Miilun keskellä Eero Kakkuri. Pohjoisesta. J. Taivainen 25.5.2010.



Kuva 2: Nokimaata sisältävä kairanäyte miilun keskeltä. J. Taivainen 25.5.2010.

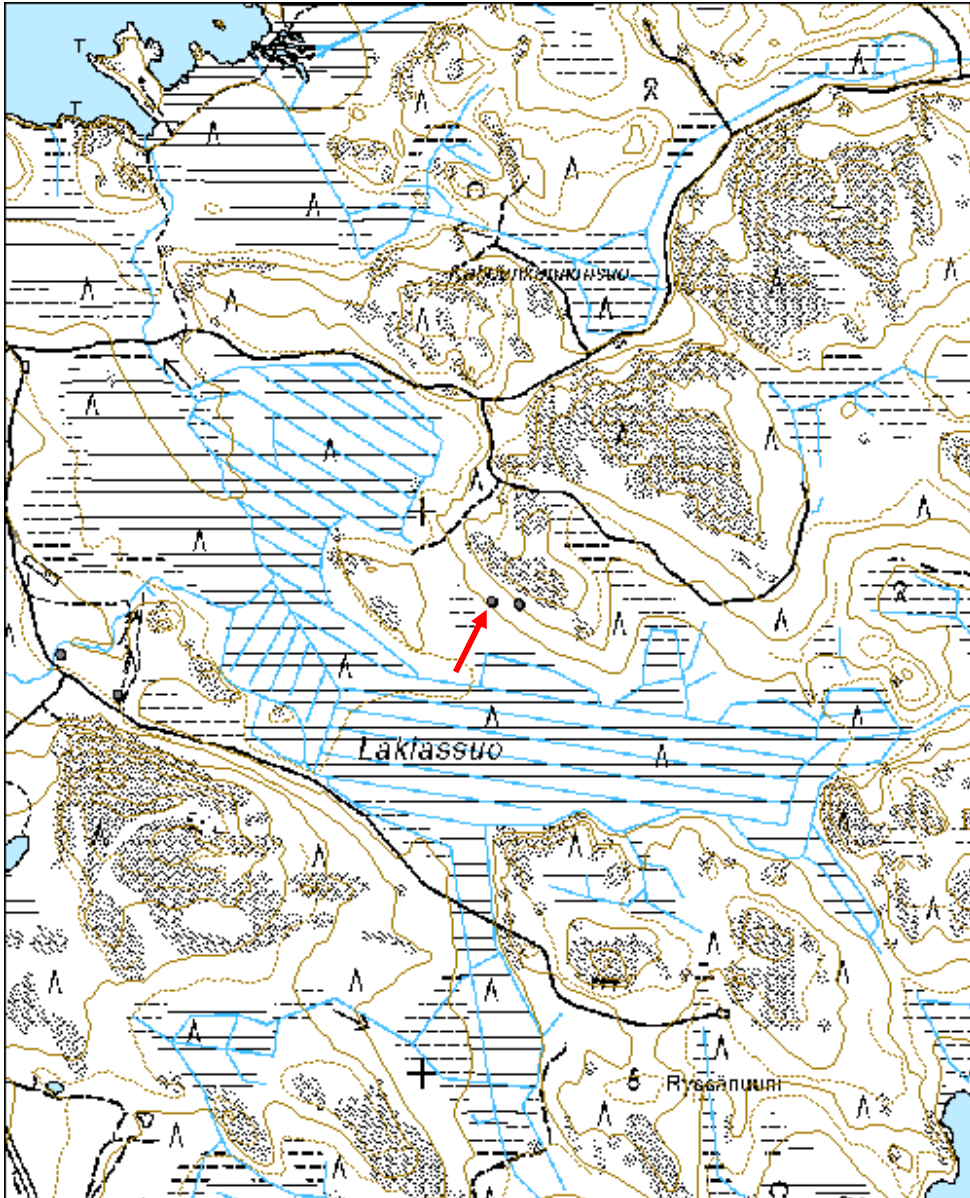


Kuva 3: Ryssänuuni ja siihen liittyvä maavallirakenne. Lounaasta. J. Taivainen 25.5.2010.



Kuva 4: Lähikuva ryssänuunista. Lounaasta. J. Taivainen 25.5.2010.

| | | | |
|----------------------|-------------------------------|-------------|--|
| Kohdetyyppi: | 9 Valmistuspaikat/työpaikat | Copyright: | © <i>Metsähallitus 2008</i> © <i>Maanmittauslaitos 1/MML/08</i> |
| Koordinaatit: | X 6683836, Y 3276123, Z 50 | Mittakaava: | 1:10000 |



Innanportaannummi hiilimiilu ja miilumaja jäännös
MH-tunnus: 96070

| | | | |
|-------------------------|-----------------------------|--------------------|---------------------------------|
| Kohdetyyppi: | 9 Valmistuspaikat/työpaikat | Haltija: | 620 Etelä-Suomen luontopalvelut |
| Ajoitus: | 7118 Historiallinen aika | Ylläpitäjä: | 620 Etelä-Suomen luontopalvelut |
| Rakentamisvuosi: | | Kunta: | 734 Salo |
| Lukumäärä: | 2 | | |

| | | | |
|-----------------------------|-------------------------------|----------------------------|----------------------------|
| Koordinaattiselitys: | | Geometria tuotettu: | 4 Gps-mittaus, korjaamaton |
| Koordinaatit: | X 6685164, Y 3280376, Z 52 | Löydöt: | |

Taustatiedot

Kohde on merkitty muinaisjäännösrekisteriin kivirakenteena eli ryssänuunina. Kohteen nimi on Innanportaannummi mjreknro. 586010033. Kohde tarkastettiin inventoinnissa 1.6.2010 jolloin ns. ryssänuunin pohjoispuolella havaittiin iso hiilimiilun jäännös.

Ympäristön kuvaus

Tasainen mäntyhiekkakangas Punassuon eteläreunan ja matalan harjanteen välissä. Alispuuna kuusi, aluskasvillisuutena sammal, puolukka ja jäkälä.

Kohteen kuvaus

Kohde sijaitsee noin 25 metriä Punassuon eteläreunasta etelään matalan harjanteen tyvessä ja siihen kuuluu sekä hiilimiilu että miilumajan jäännös (mjrekisterin ryssänuuni).

Harjanteen juuressa on muinaisjäännösrekisteriin merkitty ryssänuuni. Se on kivistä ladottu tulipesällinen sammaloitunut, mutta hyväkuntoinen rakenne, jonka suuaukko on pohjoiseen. Uunin katto on myös laakakivistä tehty ja siinä on savuaukko. Uuni on neliskanttisen maavallirakenteen eteläpäässä, jonka leveys on noin neljä ja pituus noin kuusi metriä. Maavallirakenteen suuaukko on pohjoiseen miilulle päin, joka sijaitsee siitä n. kolmen metrin etäisyydellä.

Inventoinnissa havaittiin ryssänuunin pohjoispuolella em. hiilimiilun jäännös. Miilukummun halkaisija on noin 14 metriä ja korkeus noin 0,4 metriä. Miilukummun ulkokehällä on säännöllisin välein kuusi kuoppaa eli jalka-aukkoa eli ilmansäätöaukkoa. Niiden koko on noin metri x kaksi ja puoli metriä ja syvyys noin 0,8 metriä. Miilukummun päällä kasvaa noin 15 mäntyä, jotka paksuutensa puolesta vaikuttavat yli sata vuotiailta. Kohde on erittäin hyvin säilynyt ja näyttävä, joten se sopisi erinomaisesti opastuskohteeksi, vaikkakaan ei sijaitse varsinaisesti retkeilyreitien varressa. (Ks. kaaviopiirros hiilimiilusta ja miilumajan jäännöksestä).

Kohteen rajaus

Kohde rajautuu aluemaisesti näkyvien rakenteiden mukaan. Alueen koko on noin 30 x 30 m. Gps-mittaus on tehty alueen pohjoisreunassa sijaitsevan ryssänuunin eli miilumajan jäännöksen kohdalta.

Tulkinta

Kyseessä on historiallisen ajan hiilimiilu ja siihen liittyvän mahdollisen miilumajan tai potaskanvalmistuspaikan jäännökset (Ns. ryssänuuni maavallirakenteineen). Alueella on ollut ruukkitoiminta vuosina 1686-1908, joten rakenteet ajoittunevat tuolle ajalle.

Lisätietoja

Historiallisen ajan kiinteät muinaisjäännökset. Tunnistaminen ja suojelu. Marianna Niukkanen. Museoviraston rakennushistorian osaston oppaita ja ohjeita 3 (s. 50-51).

Toimenpiteet
Tarkastukset

Tila: 3 Toteutettu Laji: 6 Suojeluarvojen tarkastus Tarkastusvuosi: 2010
 Tarkastuspvm: 1.6.2010 Tarkastaja: J. Taivainen
 Kuvaus: KMO kulttuuriperintöinventointi Teijo 2010

| | | | |
|--------------------------------------|-----------------------|-----------------------------|------------------------------|
| Viranomais- rekisterinro: | 586010033 | Kunto: | 1 Hyvä |
| Arvotus: | 3 Esitys mj-luokka II | Olotila: | 2 Ei käytössä |
| Selitys: | | Kohteen suojaus: | 2 Muinaisjäännösrekisteri II |
| | | Selitys: | |

| | |
|--------------------------------|------------------------------------|
| Ympäristön suojaus: | 99 Muu suojeluarvoa sisältävä alue |
| Selitys: | retkeilyalue |



Kuva 1: Yleiskuva ryssänuunista/ miilumajasta. Ryssänuuni keskellä, maavallit ympärillä. Koillisesta. J. Taivainen 1.6.2010.

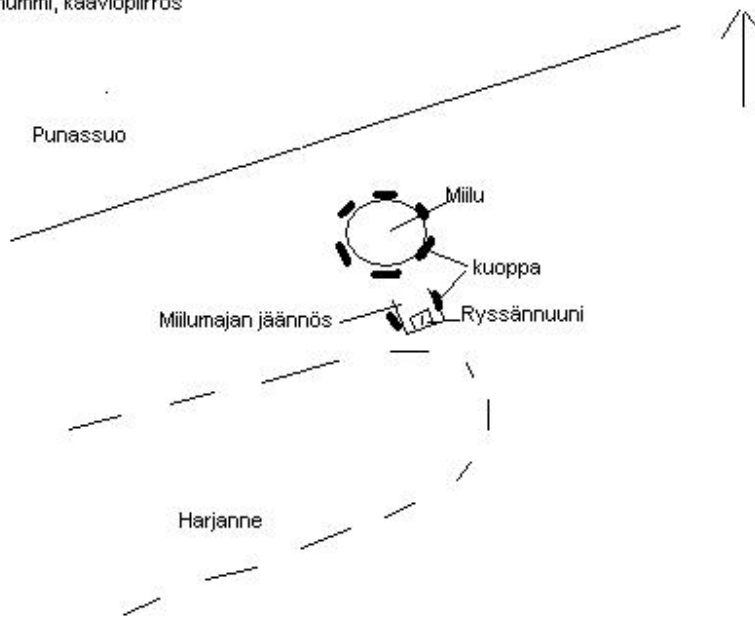


Kuva 2: Yleiskuva. Etualalla ryssänuunin takaosan savuaukko, taustalla hiilimiilu ja Punassuo. Etelässä. J. Taivainen 1.6.2010.



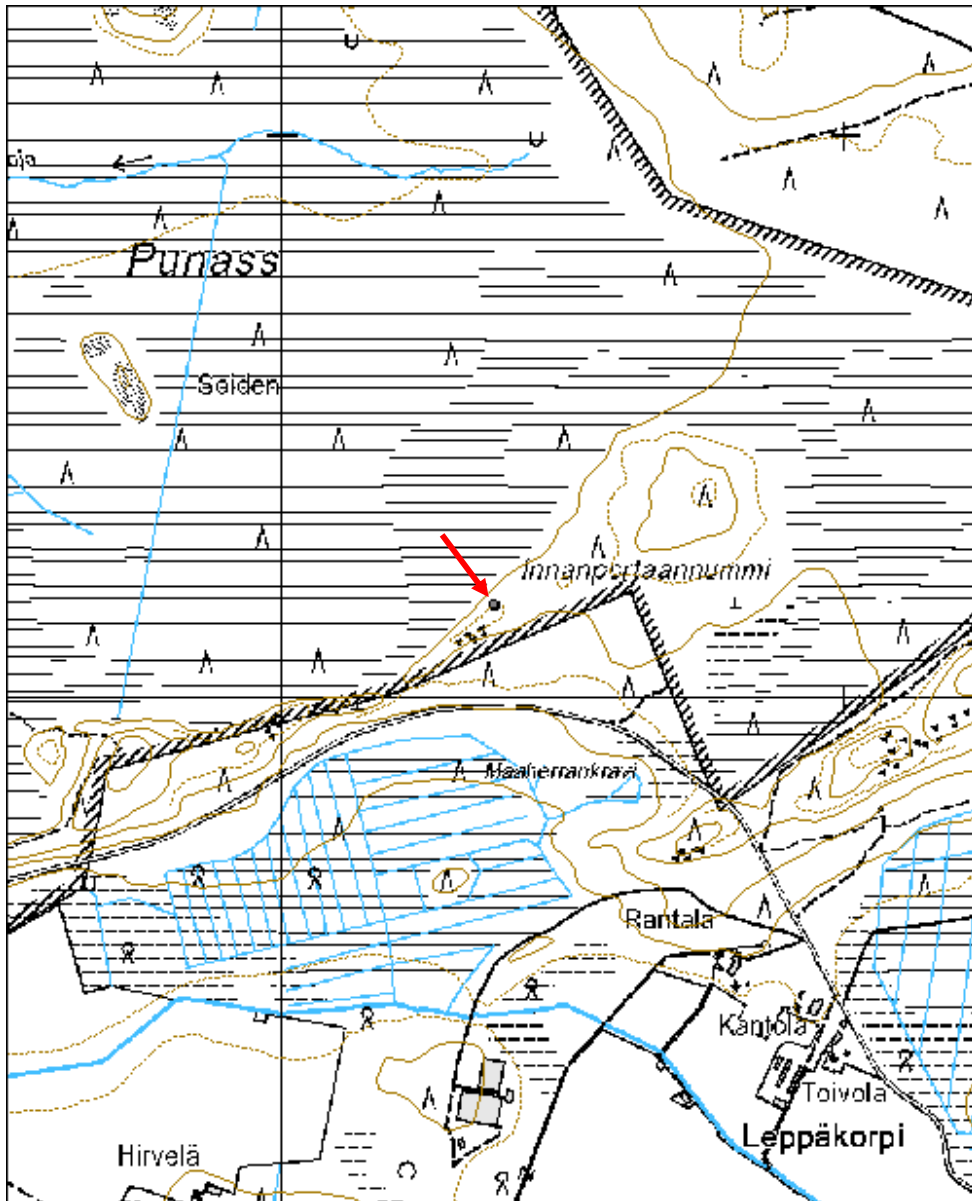
Kuva 3: Lähikuva ryssänuunista. Pohjoisesta. J. Taivainen 1.6.2010.

Innarportaannummi, kaaviopiirros



Kuva 4: Kaaviopiirros rakenteista. J. Taivainen 1.6.2010.

| | | | |
|----------------------|-------------------------------|--------------------|--|
| Kohdetyyppi: | 9 Valmistuspaikat/työpaikat | Copyright: | © <i>Metsähallitus 2008</i> © <i>Maanmittauslaitos 1/MML/08</i> |
| Koordinaatit: | X 6685164, Y 3280376, Z 52 | Mittakaava: | 1:10000 |



Onnelannummi hiilimiilu ja miilumaja jäännös

MH-tunnus: 96093

| | | | |
|-------------------------|-----------------------------|--------------------|---------------------------------|
| Kohdetyyppi: | 9 Valmistuspaikat/työpaikat | Haltija: | 620 Etelä-Suomen luontopalvelut |
| Ajoitus: | 7118 Historiallinen aika | Ylläpitäjä: | 620 Etelä-Suomen luontopalvelut |
| Rakentamisvuosi: | | Kunta: | 734 Salo |
| Lukumäärä: | 2 | | |

| | | | |
|-----------------------------|-------------------------------|----------------------------|----------------------------|
| Koordinaattiselitys: | | Geometria tuotettu: | 4 Gps-mittaus, korjaamaton |
| Koordinaatit: | X 6690321, Y 3279299, Z 36 | Löydöt: | |

Taustatiedot

Kohde on merkitty muinaisjäännösrekisteriin tunnuksella 58601003 Onnelannummi, kivirakenteet, ryssänuunit. Kohde tarkastettiin inventoinnissa 3.6.2010. Tuolloin havaittiin, että ko. ryssänuunin eteläpuolella, tien toisella puolella on hiilimiilun jäännös.

Ympäristön kuvaus

Hamarijärven pohjoisrannalla koivuvaltaisessa sekametsässä tasamaalla. Puustona lisäksi mänty ja pihlaja, alispuuna kuusi. Aluskasvillisuutena sammal ja mustikka.

Kohteen kuvaus

Kohteeseen kuuluu kaksi rakennetta ja se sijaitsee retkeilyreitillä tien molemmin puolin nuotiopaikasta n. 25 m luoteeseen.

Muinaisjäännösrekisteriin merkitty ryssänuuni eli mahdollinen miilumajan tai potaskanvalmistuspaikan jäännös sijaitsee tien pohjoisreunassa. Tie on osin tuhonnut uunia ympäröivää maavallirakennetta, mutta itse uuni on hyvässä kunnossa. Sen katossa on savuaukko. Vallirakenteen suuaukko on etelään miilulle päin. Vallien ulkomitat ovat 3,5 x 3,5 metriä ja vallien korkeus on noin 0,7 metriä.

Edellistä vastapäätä, tien eteläreunassa on hiilimiilun jäännös, jota tie on osin tuhonnut sen pohjoisreunasta muutaman metrin alalta. Miilun alkuperäinen halkaisija on ollut noin 15 metriä. Miilukumpu on tasalakinen, tien puolella lähes maan tasainen, mutta järven puolella noin metrin korkuinen. Miilukummun ulkokehällä viisi kuoppaa eli ilmansäätöaukkoa eli jalka-aukkoa. Miilukummun päällä kasvaa tiheä puusto. Kohde olisi sopiva opastuskohteeksi nuotiopaikan läheisyyden ja retkeilyreitillä varressa sijainnin ansiosta.

Kohteen rajaus

Kohde rajautuu aluemaisesti näkyvien rakenteiden mukaan. Alueen koko on noin 20 x 30 metriä. Alueen halki kulkee retkeilyreitillä tie. Gps-mittaus on tehty pohjoisreunassa sijaitsevan ns. ryssänuunin eli mahdollisen miilumajan tai potaskanvalmistuspaikan kohdalta.

Tulkinta

Kyseessä on historiallisen ajan hiilimiilu ja siihen liittyvän mahdollisen miilumajan tai potaskanvalmistuspaikan jäännökset (Ns. ryssänuuni maavallirakenteineen). Alueella on ollut ruukkitoiminta vuosina 1686-1908, joten rakenteet ajoittunevat tuolle ajalle.

Lisätietoja

Historiallisen ajan kiinteät muinaisjännökset. Tunnistaminen ja suojele. Marianna Niukkanen. Museoviraston rakennushistorian osaston oppaita ja ohjeita 3 (s. 50-51).

Toimenpiteet
Tarkastukset

Tila: 3 Toteutettu Laji: 6 Suojeluarvojen tarkastus Tarkastusvuosi: 2010
 Tarkastuspvm: 3.6.2010 Tarkastaja: J. Taivainen
 Kuvaus: KMO kulttuuriperintöinventointi Teijo 2010

| | | | |
|--------------------------------------|-----------------------|-----------------------------|-----------------------------|
| Viranomais- rekisterinro: | 58601003 | Kunto: | 2 Keskinertainen |
| Arvotus: | 3 Esitys mj-luokka II | Olotila: | 2 Ei käytössä |
| Selitys: | | Kohteen suojaus: | 2 Muinaisjännösrekisteri II |
| | | Selitys: | |

| | |
|--------------------------------|------------------------------------|
| Ympäristön suojaus: | 99 Muu suojeluarvoa sisältävä alue |
| Selitys: | retkeilyalue |



Kuva 1: Miilumajan jännös eli ryssänuuni. Etelästä. J. Taivainen 3.6.2010.

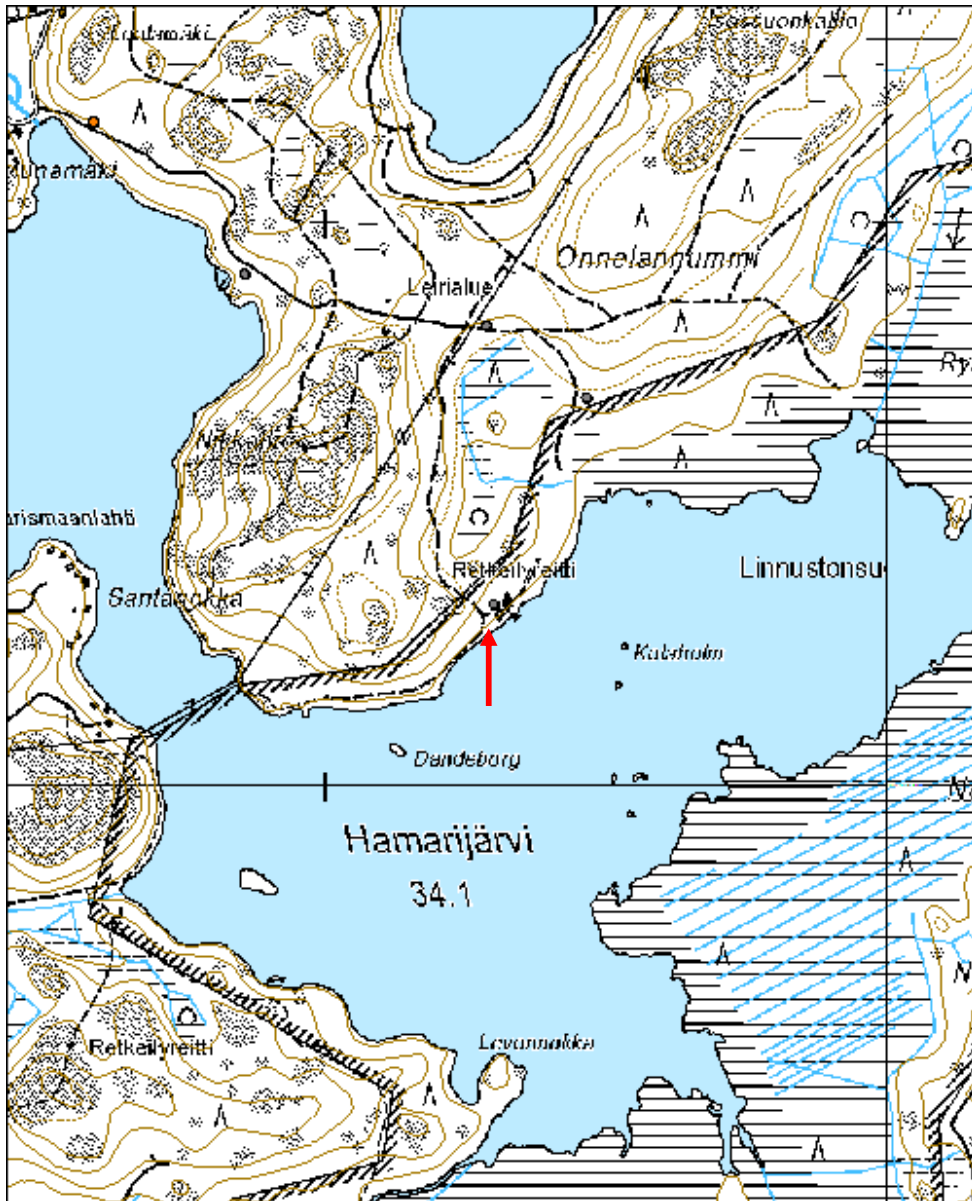


Kuva 2: Miilukumpu tien reunassa. Luoteesta. J. Taivainen 3.6.2010.



Kuva 3: Miilukumpu tien reunassa. Luoteesta. J. Taivainen 3.6.2010.

| | | | |
|----------------------|-------------------------------|-------------|--|
| Kohdetyyppi: | 9 Valmistuspaikat/työpaikat | Copyright: | © Metsähallitus 2008 © Maanmittauslaitos 1/MML/08 |
| Koordinaatit: | X 6690321, Y 3279299, Z 36 | Mittakaava: | 1:10000 |



Ruojakuoppa 2 hiilimiilu

MH-tunnus: 95962

| | | | |
|-------------------------|-----------------------------|--------------------|--------------|
| Kohdetyyppi: | 9 Valmistuspaikat/työpaikat | Haltija: | 510 Laatumaa |
| Ajoitus: | 7118 Historiallinen aika | Ylläpitäjä: | 510 Laatumaa |
| Rakentamisvuosi: | | Kunta: | 734 Salo |
| Lukumäärä: | 2 | | |

| | | | |
|-----------------------------|-------------------------------|----------------------------|----------------------------|
| Koordinaattiselitys: | | Geometria tuotettu: | 4 Gps-mittaus, korjaamaton |
| Koordinaatit: | X 6684862, Y 3273153, Z 50 | Löydöt: | |

Taustatiedot

Kohde löytyi inventoinnissa 4.6.2010.

Ympäristön kuvaus

Loiva mäntykankaan länsirinne, seassa kuusta ja koivua sekä miilun nro 1 päällä lisäksi tammen taimia.

Kohteen kuvaus

Kohteessa on kaksi hiilimiilun jäännöstä. Miilu nro 1 sijaitsee gps-pisteen mukaisesti tien ja metsätien kulmauksessa. Miilun länsiosa on aavistuksen tuhoutunut tiehen liittyvässä maaleikkauksessa. Muodoltaan pyöreän, matalana kumpuna erottuvan miilun halkaisija on n. 12 metriä ja korkeus n. 0,4 metriä alarinteen puolella, ylärinteessä kumpu on maan tasainen. Miilun ulkokehällä on viisi isoa kuoppaa, jotka ovat liittyneet miilun ilmansäätöön. Miilun päällä kasvaa kymmenen mäntyä. Miilu nro 2 sijaitsee 1:stä noin 30 metriä kaakkoon metsätien itäpuolella ja erottuu selkeänä mustikan peittämänä kumpuna. Miilun halkaisija on n. 12 metriä ja korkeus noin 0,4 metriä. Kumpu on tasalakinen. Miilun ulkokehällä ei ole ilmansäätöaukkoja. Miilun päällä kasvaa kymmenkunta mäntyä ja länsireunan yli kulkee melko tuore metsäkoneen ura, joka on tehnyt miilun jäännökseen painuman

Kohteen rajaus

Kohde rajautuu pistemäisesti miilujen näkyvien rakenteiden mukaan. Gps-piste on otettu Miilun nro 1 kohdalta, Miilu nro 2 sijaitsee noin 30 metriä 1:stä kaakkoon.

Tulkinta

Kyseessä on kahden hiilimiilun jäännökset. Alueella on ollut ruukkitoimintaa vuosina 1686-1908, joten miilut ajoittunevat tuolle ajalle.

Lisätietoja**Toimenpiteet**

Tarkastukset

Tila: 3 Toteutettu Laji: 6 Suojeluarvojen tarkastus Tarkastusvuosi: 2010
 Tarkastuspvm: 4.6.2010 Tarkastaja: J. Taivainen
 Kuvaus: KMO kulttuuriperintöinventointi Teijo 2010

**Viranomais-
rekisterinro:**
Kunto: 2 Keskinertainen

Arvotus: 3 Esitys mj-luokka II

Olotila: 2 Ei käytössä

**Kohteen
suojelu:** 9 Muu suojeluarvo

Selitys:
Selitys:
**Ympäristön
suojelu:**

0 Ei määritelty

Selitys:


Kuva 1: Yleiskuva miilu 1. Kaakosta. J. Taivainen 4.6.2010.



Kuva 2: Yleiskuva miilu 2. Luoteesta. J. Taivainen 4.6.2010.

| | | | |
|----------------------|-------------------------------|-------------|--|
| Kohdetyyppi: | 9 Valmistuspaikat/työpaikat | Copyright: | © Metsähallitus 2008 © Maanmittauslaitos 1/MML/08 |
| Koordinaatit: | X 6684862, Y 3273153, Z 50 | Mittakaava: | 1:10000 |



Nenustannokka 1 hiilimiilu

MH-tunnus: 96043

| | | | |
|-------------------------|-----------------------------|--------------------|-----------------------------|
| Kohdetyyppi: | 9 Valmistuspaikat/työpaikat | Haltija: | 121 Metsätalous Länsi-Suomi |
| Ajoitus: | 7118 Historiallinen aika | Ylläpitäjä: | 121 Metsätalous Länsi-Suomi |
| Rakentamisvuosi: | | Kunta: | 734 Salo |
| Lukumäärä: | 1 | | |

| | | | |
|-----------------------------|-------------------------------|----------------------------|----------------------------|
| Koordinaattiselitys: | | Geometria tuotettu: | 4 Gps-mittaus, korjaamaton |
| Koordinaatit: | X 6688545, Y 3280141, Z 45 | Löydöt: | |

Taustatiedot

Kohde paikannettiin Jarmo Reimanin opinnäytetyön karttaliitteen perusteella inventoinnissa 30.5.2010.

Ympäristön kuvaus

Mäntykankaan loiva länsirinne, aluskasvillisuutena sammal, jäkälä ja mustikka.

Kohteen kuvaus

Kohde sijaitsee noin 20 metriä retkeilyreitän polulta länteen. Kyseessä on heikosti erottuva matala kumpu, jonka päällä kasvaa parikymmentä mäntyä. Kohteesta erottuu parhaiten kumpua ympäröivä matala kehämäinen kaivanto sekä siihen kytkeytyvät matalat kuoppalevennykset, jotka ovat jalka-aukkojen eli ilmansäätöaukkojen paikkoja. kummun korkeus on noin 30-50 cm ja halkaisija noin 12 metriä.

Kohteen rajaus

kohde rajautuu pistemäisesti näkyvien rakenteiden mukaan.

Tulkinta

Kyseessä on pystymallisen hiilimiilun jäännös. Alueella on ollut ruukkitoimintaa vuosina 1686-1908, joten miilu ajoittunee tuolle ajalle.

Lisätietoja

Jarmo Reiman 1993. Sysimiilujen poltto Teijon alueella. Tutkielma Tuomarniemen metsäoppilaitoksessa 4.11.1993. Metsä- ja puutalous.

Toimenpiteet**Tarkastukset**

Tila: 3 Toteutettu Laji: 6 Suojeluarvojen tarkastus Tarkastusvuosi: 2010
Tarkastuspv: 30.5.2010 Tarkastaja: J. Taivainen
Kuvaus: KMO kulttuuriperintöinventointi Teijo 2010

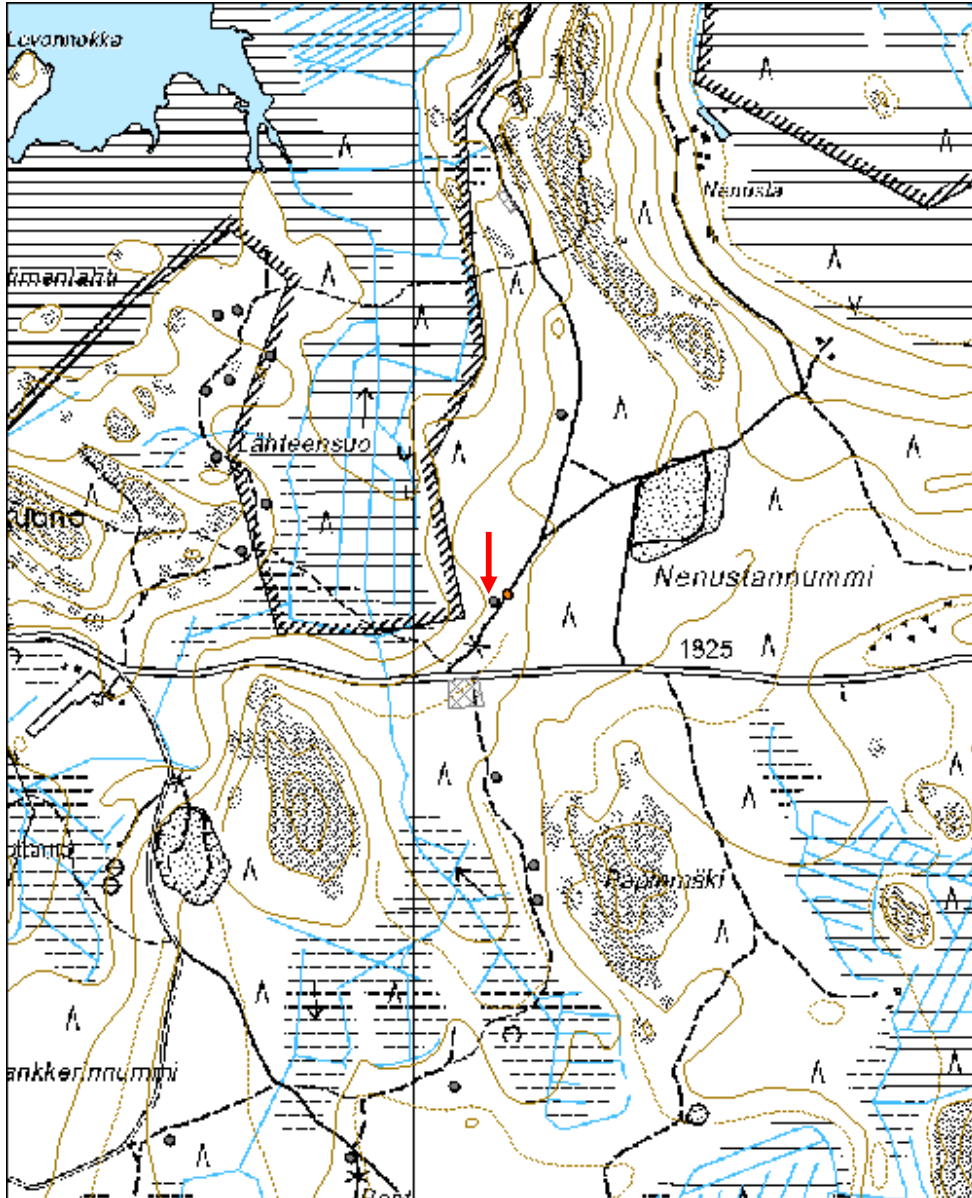
| | | | |
|--------------------------------------|-----------------------|-----------------------------|-------------------|
| Viranomais- rekisterinro: | | Kunto: | 1 Hyvä |
| Arvotus: | 3 Esitys mj-luokka II | Olotila: | 2 Ei käytössä |
| Selitys: | | Kohteen suojelu: | 9 Muu suojeluarvo |
| | | Selitys: | |

| | |
|--------------------------------|------------------------------------|
| Ympäristön suojelu: | 99 Muu suojeluarvoa sisältävä alue |
| Selitys: | retkeilyalue |



Kuva 1: Yleiskuva. Miilukumpu kuvan keskellä. Lounaasta.J. Taivainen 30.5.2010.

| | | | |
|----------------------|-------------------------------|-------------|--|
| Kohdetyyppi: | 9 Valmistuspaikat/työpaikat | Copyright: | © Metsähallitus 2008 © Maanmittauslaitos 1/MML/08 |
| Koordinaatit: | X 6688545, Y 3280141, Z 45 | Mittakaava: | 1:10000 |



| Nenustannokka 2 hiilimiilu | | MH-tunnus: 96044 | |
|---|----------------------------------|----------------------------|-----------------------------|
| Kohdetyyppi: | 9 Valmistuspaikat/työpaikat | Haltija: | 121 Metsätalous Länsi-Suomi |
| Ajoitus: | 7118 Historiallinen aika | Ylläpitäjä: | 121 Metsätalous Länsi-Suomi |
| Rakentamisvuosi: | | Kunta: | 734 Salo |
| Lukumäärä: | 1 | | |
| Koordinaattiselitys: | | Geometria tuotettu: | 4 Gps-mittaus, korjaamaton |
| Koordinaatit: | X 6688878, Y 3280260, Z 50 | Löydöt: | |
| <i>Taustatiedot</i> | | | |
| Kohde löytyi inventoinnissa 30.5.2010. | | | |
| <i>Ympäristön kuvaus</i> | | | |
| Länteen viettävä mäntykangas. Aluskasvillisuutena sammal, puolukka ja jäkälä. | | | |
| <i>Kohteen kuvaus</i> | | | |
| Kohde sijaitsee retkeilyreitillä polulta noin 20 metriä länteen. Kyseessä on heikosti erottuva matala kumpu, jonka päällä kasvaa kymmenkunta isoa mäntyä. Kohteesta erottuu parhaiten kumpua ympäröivä matala kehämäinen kaivanto sekä siihen kytkeytyvät matalat kuoppalevennykset, jotka ovat jalka-aukkojen eli ilmansäätöaukkojen paikkoja. kummun korkeus on noin 30-50 cm ja halkaisija noin 12 metriä. | | | |
| <i>Kohteen rajaus</i> | | | |
| Kohde rajautuu pistemäisesti näkyvien rakenteiden mukaisesti. | | | |
| <i>Tulkinta</i> | | | |
| Kyseessä on pystymallisen hiilimiilun jäännös. Alueella on ollut ruukkitoimintaa vuosina 1686-1908, joten miilu ajoittunee tuolle ajalle. | | | |
| <i>Lisätietoja</i> | | | |
| | | | |
| <i>Toimenpiteet</i> | | | |
| | | | |
| <i>Tarkastukset</i> | | | |
| Tila: 3 Toteutettu | Laji: 6 Suojeluarvojen tarkastus | Tarkastusvuosi: 2010 | |
| Tarkastuspvm: 30.5.2010 | | Tarkastaja: J. Taivainen | |
| Kuvaus: KMO kulttuuriperintöinventointi Teijo 2010 | | | |

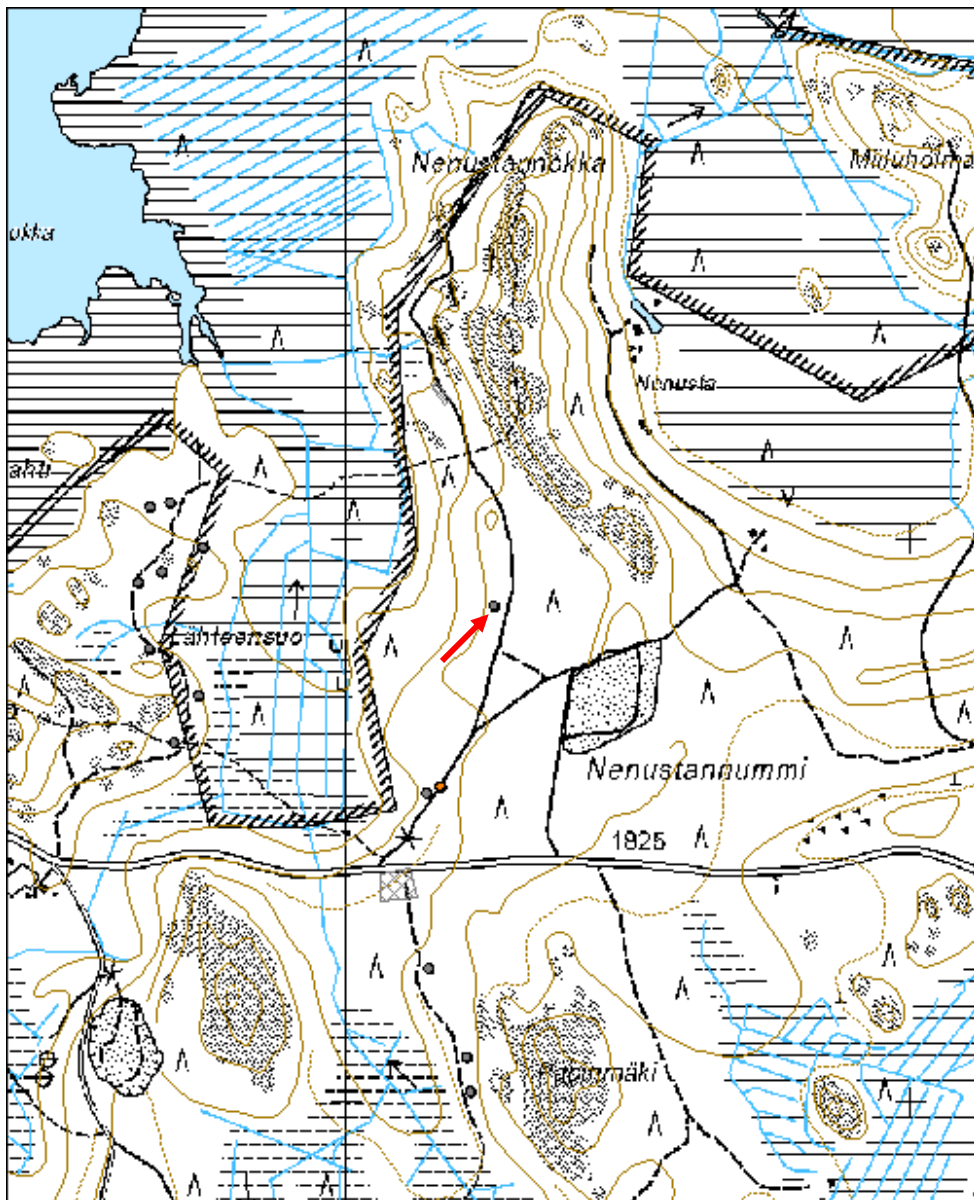
| | | | |
|--------------------------------------|-----------------------|-----------------------------|-------------------|
| Viranomais- rekisterinro: | | Kunto: | 1 Hyvä |
| Arvotus: | 3 Esitys mj-luokka II | Olotila: | 2 Ei käytössä |
| Selitys: | | Kohteen suojelu: | 9 Muu suojeluarvo |
| | | Selitys: | |

| | |
|--------------------------------|------------------------------------|
| Ympäristön suojelu: | 99 Muu suojeluarvoa sisältävä alue |
| Selitys: | retkeilyalue |



Kuva 1. Yleiskuva miilusta, joka erottuu kuvan keskellä ojanteen ympäröimänä. Koillisesta.
J. Taivainen 30.5.2010.

| | | | |
|----------------------|-------------------------------|-------------|--|
| Kohdetyyppi: | 9 Valmistuspaikat/työpaikat | Copyright: | © Metsähallitus 2008 © Maanmittauslaitos 1/MML/08 |
| Koordinaatit: | X 6688878, Y 3280260, Z 50 | Mittakaava: | 1:10000 |



Nenustannokka 3 hiilimiilu

MH-tunnus: 96045

| | | | |
|-------------------------|-----------------------------|--------------------|-----------------------------|
| Kohdetyyppi: | 9 Valmistuspaikat/työpaikat | Haltija: | 121 Metsätalous Länsi-Suomi |
| Ajoitus: | 7118 Historiallinen aika | Ylläpitäjä: | 121 Metsätalous Länsi-Suomi |
| Rakentamisvuosi: | | Kunta: | 734 Salo |
| Lukumäärä: | 4 | | |

| | | | |
|-----------------------------|-------------------------------|----------------------------|-----------------------------------|
| Koordinaattiselitys: | | Geometria tuotettu: | 8 Digitointi, mittakaava <1:20000 |
| Koordinaatit: | X 6689255, Y 3280164, Z 42 | Löydöt: | |

Taustatiedot

Kohde paikannettiin Jarmo Reimanin opinnäytetyön karttaliitteen perusteella inventoinnissa 30.5.2010

Ympäristön kuvaus

Tasainen mäntykangas, alispuuna kuusen ja koivun taimia, aluskasvillisuutena sammal ja mustikka.

Kohteen kuvaus

Kohteessa on neljä hiilimiilun jäännöstä aivan vierekkäin.

Isoin miilunjäännös on aivan retkeilyreitit länsireunassa kiinni. Kehysvallin halkaisija on noin 14 metriä ja sen ulkokehällä on kuusi jalka-aukkoa eli ilmansäätöaukkoa, jotka ovat leveydeltään noin metrin ja pituudeltaan noin kaksi metriä sekä syvyydeltään hieman alle metrin. Miilun kehysvallin korkeus on noin 0,7 metriä ja se on osin katkeileva. Kehysvallin leveys on noin metrin. Miilukummun sisäosa on tasainen kraateri.

Isoimman miilun länsipuolella on kolme pienempää miilun jäännöstä. Eteläpuolella lähimmän miilun pohjan halkaisija on noin kuusi metriä. Se erottuu kraaterimaisena ojanteen ympäröimänä kohoumana, jonka päällä kasvaa iso mänty, kuusia ja pari koivua.

Tämän eteläpuolen vallissa on kiinni halkaisijaltaan noin 13 metrisen miilun jäännös, joka erottuu pyöreänä kumpuna. Sen korkeus on noin 0,5 metriä ja sitä ympäröi ojanne. Miilun pohjan päällä kasvaa parikymmentä isoa kuusta ja koivua. Pienimmän miilun pohjan luoteisreunassa on neljäs hiilimiilun jäännös, joka on muodoiltaan hieman epämääräinen kumpu. Sen halkaisija on noin 12 metriä ja korkeus noin metri. Kumpua ympäröi katkeileva ojanne sekä yksi kuoppa. Miilun pohjan päällä kasvaa parikymmentä isoa mäntyä ja kuusta sekä pienempiä koivuja.

Kohteen rajaus

Kohde rajautuu aluemaisesti näkyvien miilunjäännösten mukaan.

Tulkinta

Kyseessä on neljän pystymallisen hiilimiilun jäännökset. Alueella on ollut ruukkitoimintaa vuosina 1686-1908, joten miilut ajoittunevat tuolle ajalle.

Lisätietoja

Jarmo Reiman 1993. Sysimiilujen poltto Teijon alueella. Tutkielma Tuomarniemen metsäoppilaitoksessa 4.11.1993. Metsä- ja puutalous.

Toimenpiteet
Tarkastukset

Tila: 3 Toteutettu Laji: 6 Suojeluarvojen tarkastus Tarkastusvuosi: 2010
 Tarkastuspvm: 30.5.2010 Tarkastaja: J. Taivainen
 Kuvaus: KMO kulttuuriperintöinventointi Teijo 2010

**Viranomais-
rekisterinro:**
Kunto: 1 Hyvä

Arvotus: 3 Esitys mj-luokka II

Olotila: 2 Ei käytössä

**Kohteen
suojelu:** 9 Muu suojeluarvo

Selitys:
Selitys:
**Ympäristön
suojelu:**

99 Muu suojeluarvoa sisältävä alue

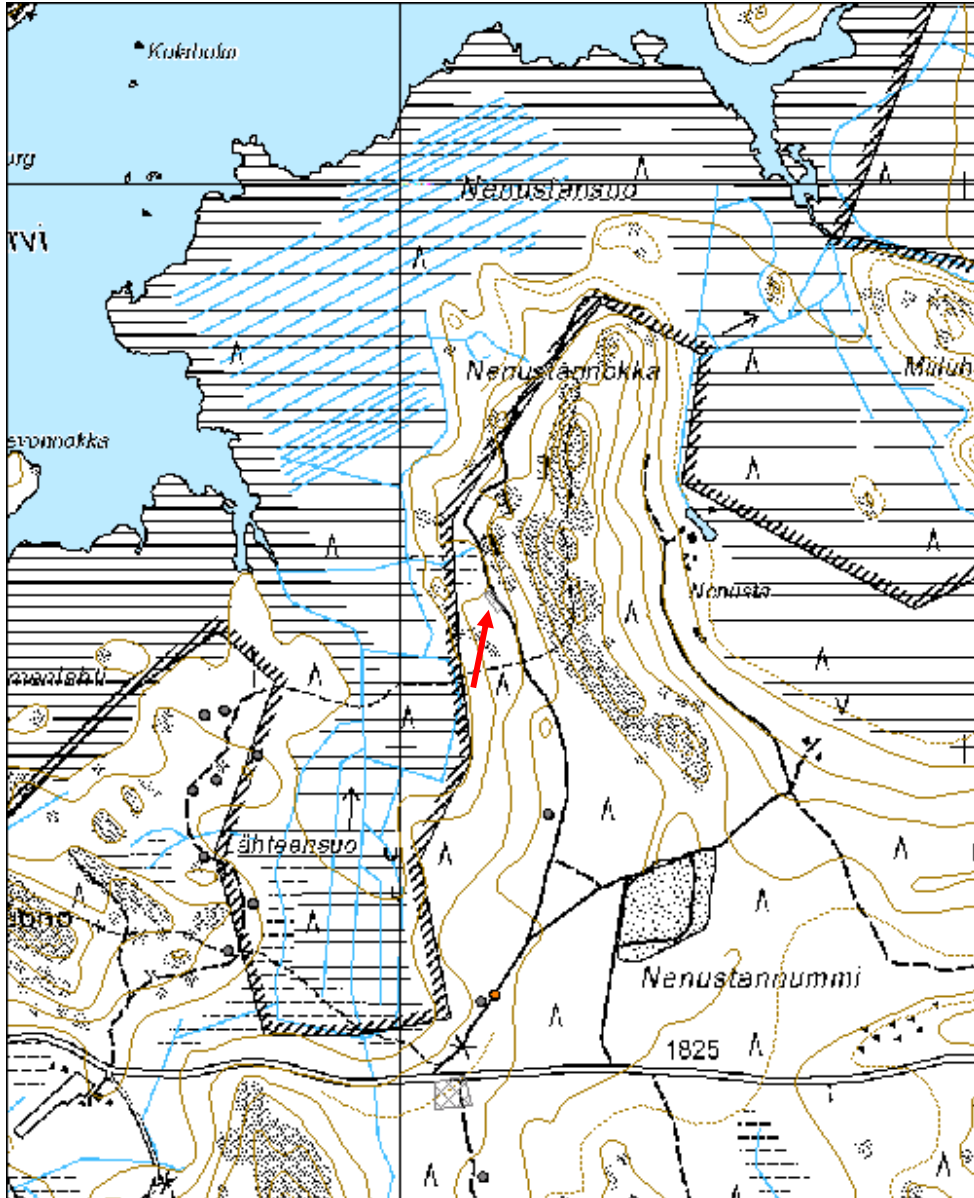
Selitys:

retkeilyalue



Kuva 1: Yleiskuva. Pienin miilu kuvan keskellä. Idästä. J. Taivainen 30.5.2010.

| | | | |
|----------------------|-------------------------------|-------------|--|
| Kohdetyyppi: | 9 Valmistuspaikat/työpaikat | Copyright: | © Metsähallitus 2008 © Maanmittauslaitos 1/MML/08 |
| Koordinaatit: | X 6689255, Y 3280164, Z 42 | Mittakaava: | 1:10000 |



Lähteensuo 1 hiilimiilu

MH-tunnus: 96046

| | | | |
|-------------------------|-----------------------------|--------------------|-----------------------------|
| Kohdetyyppi: | 9 Valmistuspaikat/työpaikat | Haltija: | 121 Metsätalous Länsi-Suomi |
| Ajoitus: | 7118 Historiallinen aika | Ylläpitäjä: | 121 Metsätalous Länsi-Suomi |
| Rakentamisvuosi: | | Kunta: | 734 Salo |
| Lukumäärä: | 3 | | |

| | | | |
|-----------------------------|-------------------------------|----------------------------|-------------------------|
| Koordinaattiselitys: | | Geometria tuotettu: | 3 Gps-mittaus, korjattu |
| Koordinaatit: | X 6688635, Y 3279691, Z 40 | Löydöt: | |

Taustatiedot

Kohde paikannettiin Jarmo Reimanin opinnäytetyön karttaliitteen perusteella inventoinnissa 31.5.2010.

Ympäristön kuvaus

Loiva etelärinne, jossa puustona mänty, kuusi, koivu, pihlaja ja kataja. Aluskasvillisuutena mustikka.

Kohteen kuvaus

Kohde on metsätien reunassa, sen pohjoispuolella ja aivan tiessä kiinni. Kohteesta erottuvat parhaiten isot jalka-aukot eli kuopat, joita on miilukummun ulkokehällä yhteensä kuusi. Itse kumpu on epätasainen, mutta erottuu noin metrin korkuisena törmänä parhaiten tien reunassa. Miilukummun halkaisija on noin 15 metriä. Kohteen päällä kasvaa nelisenkymmentä runkoa sekapuustoa, korkeimmat ovat noin 20 metrisiä.

Miilun lounais- ja pohjoispuolella on samankokoiset miilut siinä aivan kiinni. Ne erottuvat melko heikosti, mutta kehän reuna erottuu tarkasti katsomalla. Sen sijaan jalka-aukot eli kuopat miilukumpujen ulkokehällä erottuvat parhaiten. Pohjoisimman miilukummun päältä kulkee retkeilyreitoinen polku Laviakalliolle.

Kohteen rajaus

Kohde rajautuu aluemaisesti näkyvien rakenteiden mukaan noin 30 x 30 metrin suuruisena. Karttaan merkitty mittauspiste on isoimman miilun keskeltä.

Tulkinta

Kyseessä on kolmen pystymallisen hiilimiilun jäännökset. Alueella on ollut ruukkitoimintaa vuosina 1686-1908, joten miilut ajoittunevat tuolle ajalle.

Lisätietoja

Jarmo Reiman 1993. Sysimiilujen poltto Teijon alueella. Tutkielma Tuomarniemen metsäoppilaitoksessa 4.11.1993. Metsä- ja puutalous.

Toimenpiteet

Tarkastukset

Tila: 3 Toteutettu Laji: 6 Suojeluarvojen tarkastus Tarkastusvuosi: 2010
 Tarkastuspvm: 31.5.2010 Tarkastaja: J. Taivainen
 Kuvaus: KMO kulttuuriperintöinventointi Teijo 2010

**Viranomais-
rekisterinro:**
Kunto: 1 Hyvä

Arvotus: 3 Esitys mj-luokka II

Olotila: 2 Ei käytössä

**Kohteen
suojelu:** 9 Muu suojeluarvo

Selitys:
Selitys:
**Ympäristön
suojelu:**

99 Muu suojeluarvoa sisältävä alue

Selitys:

retkeilyalue

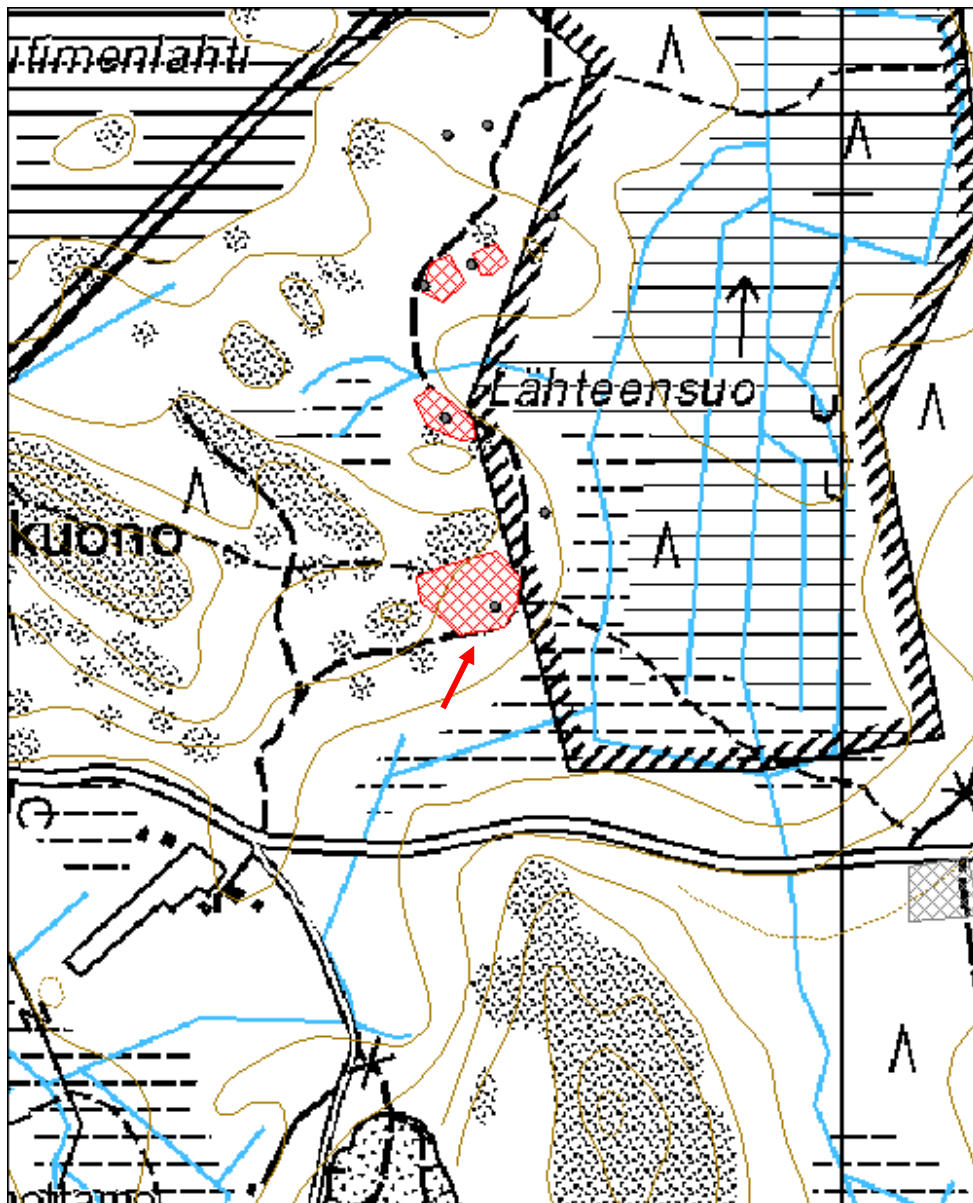


Kuva 1: Yleiskuva miilualueesta metsätien vasemmassa reunassa. Lounaasta. J. Taivainen 31.5.2010.



Kuva 2: Kaksi jalka-aukkoa isoimman miilun itäreunalla. Pohjoisesta. J. Taivainen 31.5.2010.

| | | | |
|----------------------|-------------------------------|-------------|--|
| Kohdetyyppi: | 9 Valmistuspaikat/työpaikat | Copyright: | © Metsähallitus 2008 © Maanmittauslaitos 1/MML/08 |
| Koordinaatit: | X 6688635, Y 3279691, Z 40 | Mittakaava: | 1:5000 |



Lähteensuo 2 hiilimiilu

MH-tunnus: 96047

| | | | |
|-------------------------|-----------------------------|--------------------|---------------------------------|
| Kohdetyyppi: | 9 Valmistuspaikat/työpaikat | Haltija: | 620 Etelä-Suomen luontopalvelut |
| Ajoitus: | 7118 Historiallinen aika | Ylläpitäjä: | 620 Etelä-Suomen luontopalvelut |
| Rakentamisvuosi: | | Kunta: | 734 Salo |
| Lukumäärä: | 1 | | |

| | | | |
|-----------------------------|-------------------------------|----------------------------|----------------------------|
| Koordinaattiselitys: | | Geometria tuotettu: | 4 Gps-mittaus, korjaamaton |
| Koordinaatit: | X 6688718, Y 3279735, Z 40 | Löydöt: | |

Taustatiedot

Kohde löytyi inventoinnissa 31.5.2010.

Ympäristön kuvaus

Loiva itärinne, hiekkakangas. Puustona mänty ja kuusi, pituudeltaan noin 20 metriä. Alispuuna koivu ja kuusi. Aluskasvillisuutena sammal, mustikka ja käenkaali.

Kohteen kuvaus

Kyseessä on hyvin erottuva, isojen ojamaisten jalka-aukkojen eli kuoppien ympäröimä neliskanttinen kumpu. Kummun halkaisija on noin kymmenen metriä ja korkeus noin metrin. Kummun päällä kasvaa parikymmentä runkoa. Kohde sijaitsee noin kymmenen metriä metsätiestä itään.

Kohteen rajaus

Kohde rajautuu pistemäisesti näkyvien rakenteiden mukaisesti.

Tulkinta

Kyseessä on pystymallisen hiilimiilun jäännös. Alueella on ollut ruukkitoimintaa vuosina 1686-1908, joten miilu ajoittunee tuolle ajalle.

Lisätietoja
Toimenpiteet

Tarkastukset

Tila: 3 Toteutettu Laji: 6 Suojeluarvojen tarkastus Tarkastusvuosi: 2010
 Tarkastuspvm: 31.5.2010 Tarkastaja: J. Taivainen
 Kuvaus: KMO kulttuuriperintöinventointi Teijo 2010

**Viranomais-
rekisterinro:**
Kunto: 1 Hyvä

Arvotus: 3 Esitys mj-luokka II

Olotila: 2 Ei käytössä

**Kohteen
suojelu:** 9 Muu suojeluarvo

Selitys:
Selitys:
**Ympäristön
suojelu:**

99 Muu suojeluarvoa sisältävä alue

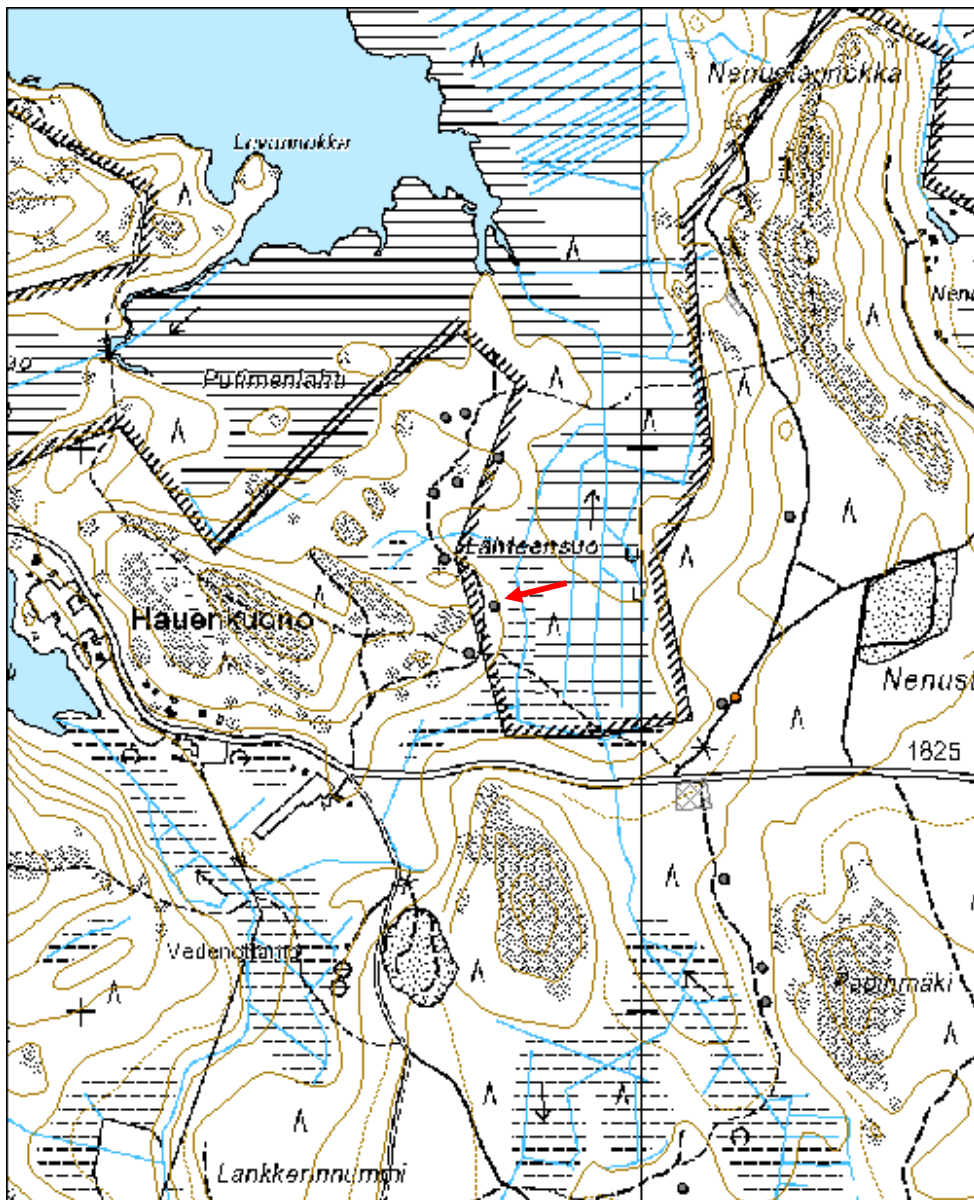
Selitys:

retkeilyalue



Kuva 1: Yleiskuva. Länestä. J. Taivainen 31.5.2010.

| | | | |
|----------------------|-------------------------------|-------------|--|
| Kohdetyyppi: | 9 Valmistuspaikat/työpaikat | Copyright: | © Metsähallitus 2008 © Maanmittauslaitos 1/MML/08 |
| Koordinaatit: | X 6688718, Y 3279735, Z 40 | Mittakaava: | 1:10000 |



Lähteensuo 3 hiilimiilu

MH-tunnus: 96054

| | | | |
|-------------------------|-----------------------------|--------------------|-----------------------------|
| Kohdetyyppi: | 9 Valmistuspaikat/työpaikat | Haltija: | 121 Metsätalous Länsi-Suomi |
| Ajoitus: | 7118 Historiallinen aika | Ylläpitäjä: | 121 Metsätalous Länsi-Suomi |
| Rakentamisvuosi: | | Kunta: | 734 Salo |
| Lukumäärä: | 3 | | |

| | | | |
|-----------------------------|-------------------------------|----------------------------|----------------------------|
| Koordinaattiselitys: | | Geometria tuotettu: | 4 Gps-mittaus, korjaamaton |
| Koordinaatit: | X 6688802, Y 3279647, Z 42 | Löydöt: | |

Taustatiedot

Kohde löytyi inventoinnissa 31.5.2010

Ympäristön kuvaus

Kohde sijaitsee loivassa itärinteessä, puustona mänty, kuusi ja koivu sekä alispuuna kuusi. Aluskasvillisuutena mustikka, sammal ja käenkaali.

Kohteen kuvaus

Kohteeseen kuuluu kolme vierekkäistä miilun jäännöstä.

Miilukumpujen korkeus on noin puoli metriä ja halkaisija noin kymmenen metriä. Kumpujen ulkokehällä on jalka-aukot eli kuopat. Kohteen päällä kasvaa noin 30-50 runkoa. Lähin miilukumpu sijaitsee noin kuusi metriä tiestä kaakkoon, toinen noin yhdeksän metriä tiestä ja kolmas tietä lähimmän länsipuolella, muutaman metrin päässä edellisestä.

Kohteen rajaus

Kohde rajautuu aluemaisesti näkyvien rakenteiden mukaan. Alueen koko on n. 30 x 30 metriä metsätien reunasta länsi-lounaaseen. Kohteen gps-piste on mitattu alueen keskeltä.

Tulkinta

Kyseessä on kolmen pystymallisen hiilimiilun jäännökset. Alueella on ollut ruukkitoimintaa vuosina 1686-1908, joten miilut ajoittunevat tuolle ajalle.

Lisätietoja
Toimenpiteet
Tarkastukset

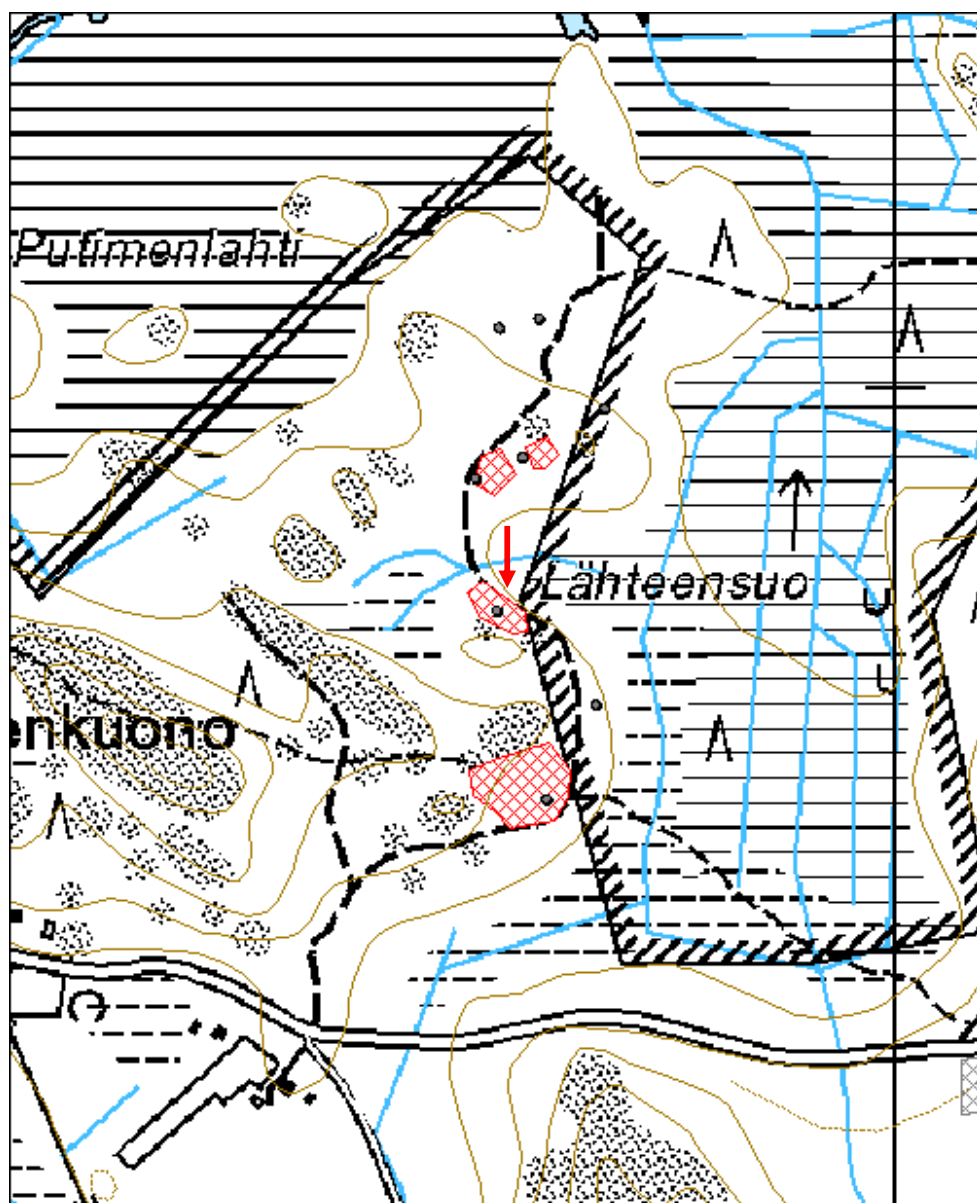
Tila: 3 Toteutettu Laji: 6 Suojeluarvojen tarkastus Tarkastusvuosi: 2010
 Tarkastuspvm: 31.5.2010 Tarkastaja: J. Taivainen
 Kuvaus: KMO kulttuuriperintöinventointi Teijo 2010

| | | | |
|--------------------------------|-------------------------------------|-------------------------|--------------------|
| Viranomaisrekisterinro: | | Kunto: | 1 Hyvä |
| Arvotus: | 3 Esitys mj-luokka II | Olotila: | 2 Ei käytössä |
| Selitys: | | Kohteen suojele: | 9 Muu suojeleuarvo |
| | | Selitys: | |
| Ympäristön suojele: | 99 Muu suojeleuarvoa sisältävä alue | | |
| Selitys: | retkeilyalue | | |



Kuva 1: Yleiskuva. Miilukummut tien vasemmalla puolella metsässä. Idästä. J. Taivainen 31.5.2010.

| | | | |
|----------------------|-------------------------------|-------------|--|
| Kohdetyyppi: | 9 Valmistuspaikat/työpaikat | Copyright: | © <i>Metsähallitus 2008</i> © <i>Maanmittauslaitos 1/MML/08</i> |
| Koordinaatit: | X 6688802, Y 3279647, Z 42 | Mittakaava: | 1:5000 |



Lähteensuo 4 hiilimiilu

MH-tunnus: 96055

| | | | |
|-------------------------|-----------------------------|--------------------|-----------------------------|
| Kohdetyyppi: | 9 Valmistuspaikat/työpaikat | Haltija: | 121 Metsätalous Länsi-Suomi |
| Ajoitus: | 7118 Historiallinen aika | Ylläpitäjä: | 121 Metsätalous Länsi-Suomi |
| Rakentamisvuosi: | | Kunta: | 734 Salo |
| Lukumäärä: | 2 | | |

| | | | |
|-----------------------------|-------------------------------|----------------------------|----------------------------|
| Koordinaattiselitys: | | Geometria tuotettu: | 4 Gps-mittaus, korjaamaton |
| Koordinaatit: | X 6688920, Y 3279628, Z 40 | Löydöt: | |

Taustatiedot

Kohde löytyi inventoinnissa 31.5.2010.

Ympäristön kuvaus

Tasainen mäntykangas, aluskasvillisuutena sammal ja mustikka.

Kohteen kuvaus

Kohteessa on kaksi hiilimiilun jäännöstä aivan toisissaan kiinni.

Isompi miilunjäännös on metsätiessä kiinni, sen itäpuolella. Metsätie on leikannut osan miilukummun länsireunasta pois. Kohde erottuu hyvin pyöreänä, jalka-aukkojen eli kuoppien ympäröimänä kumpareena. Miilukummun halkaisija on noin 12 metriä ja korkeus noin 0,8 metriä. Miilukummun päällä kasvaa noin 15 runkoa.

Miilukummun itäpuolella aivan siinä kiinni on toinen miilun jäännös, jonka halkaisija on noin kuusi metriä ja korkeus noin 0,6 metriä. Miilukummun ympärillä on jalka-aukot eli kuopat. Kummun päällä kasvaa seitsemän mäntyä.

Kohteen rajaus

Kohde rajautuu aluemaisesti näkyvien rakenteiden mukaan. Alueen koko on 20 x 30 metriä. Gps-piste on mitattu alueen keskeltä.

Tulkinta

Kyseessä on kahden pystymallisen hiilimiilun jäännökset. Alueella on ollut ruukkitoimintaa vuosina 1686-1908, joten miilut ajoittunevat tuolle ajalle.

Lisätietoja
Toimenpiteet

Tarkastukset

Tila: 3 Toteutettu Laji: 6 Suojeluarvojen tarkastus Tarkastusvuosi: 2010
 Tarkastuspvm: 31.5.2010 Tarkastaja: J. Taivainen
 Kuvaus: KMO kulttuuriperintöinventointi Teijo 2010

**Viranomais-
rekisterinro:**
Kunto: 2 Keskinertainen

Arvotus: 3 Esitys mj-luokka II

Olotila: 2 Ei käytössä

**Kohteen
suojelu:** 9 Muu suojeluarvo

Selitys:
Selitys:
**Ympäristön
suojelu:**

99 Muu suojeluarvoa sisältävä alue

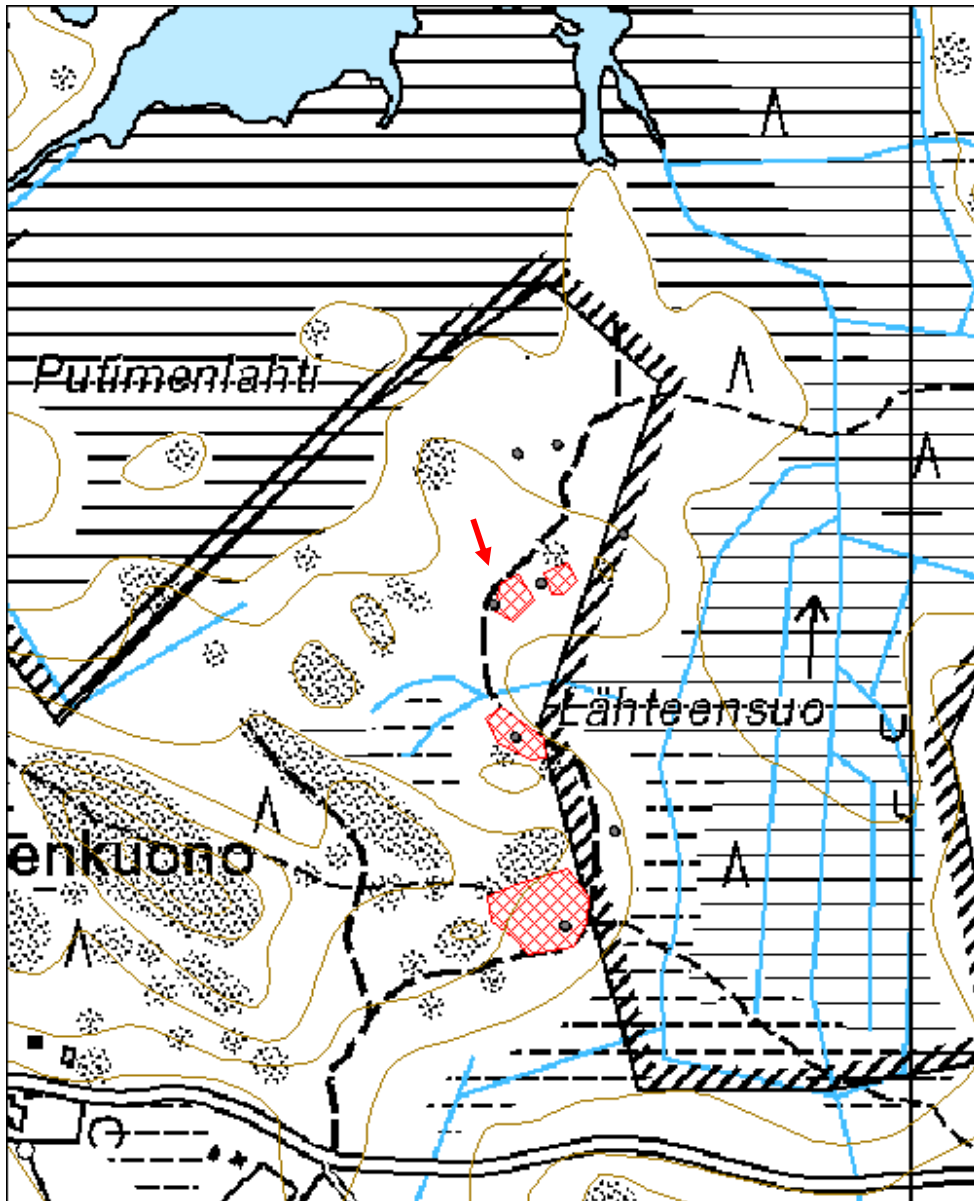
Selitys:

retkeilyalue



Kuva 1: Yleiskuva. Isompi miilu metsätien vasemmassa reunassa. Pohjoisesta.

| | | | |
|----------------------|-------------------------------|-------------|--|
| Kohdetyyppi: | 9 Valmistuspaikat/työpaikat | Copyright: | © Metsähallitus 2008 © Maanmittauslaitos 1/MML/08 |
| Koordinaatit: | X 6688920, Y 3279628, Z 40 | Mittakaava: | 1:5000 |



Lähteensuo 5 hiilimiilu ja miilumaja jäännös
MH-tunnus: 96056

| | | | |
|-------------------------|-----------------------------|--------------------|-----------------------------|
| Kohdetyyppi: | 9 Valmistuspaikat/työpaikat | Haltija: | 121 Metsätalous Länsi-Suomi |
| Ajoitus: | 7118 Historiallinen aika | Ylläpitäjä: | 121 Metsätalous Länsi-Suomi |
| Rakentamisvuosi: | | Kunta: | 734 Salo |
| Lukumäärä: | 2 | | |

| | | | |
|-----------------------------|-------------------------------|----------------------------|----------------------------|
| Koordinaattiselitys: | | Geometria tuotettu: | 4 Gps-mittaus, korjaamaton |
| Koordinaatit: | X 6688938, Y 3279670, Z 40 | Löydöt: | |

Taustatiedot

Kohde paikannettiin Jarmo Reimanin opinnäytetyön karttaliitteen ja Teijon retkeilykarttamerkinnän perusteella inventoinnissa 31.5.2010.

Ympäristön kuvaus

Tasainen mäntykangas, aluskasvillisuutena sammal, puolukka ja mustikka.

Kohteen kuvaus

Kohteessa on kaksi rakennetta.

Isompi on selkeästi erottuva tasalakinen kumpu, jonka ympärillä on jalka-aukot eli kuopat. Kummun halkaisija on noin 14 metriä ja korkeus noin 0,5 metriä. Kummun päällä kasvaa noin 20 runkoa. Kumpu sijaitsee noin 25 metriä metsätiestä itään.

Kummusta noin kymmenen metriä pohjoiseen on suorakaiteen muotoinen, kolmelta sivulta maavallien ympäröimä kuoppa. Eteläsivulla ei ole maavallia. Kuoppa on etelä-pohjoissuuntainen, noin metrin leveä, kaksi ja puoli metriä pitkä ja puoli metriä syvä. Vallit mukaan lukien rakenne on noin neljä metriä pitkä ja kaksi metriä leveä. Vallien ympärillä on vielä ojanteet. Valleissa on sammalen alla hiekka ja noin sentin vahvuinen huuhtoutumiskerros, mutta ei hiiltä. Kohde sopisi hyvin opastukseen.

Kohteen rajaus

Kohde rajautuu aluemaisesti näkyvien rakenteiden mukaan. Alueen koko on noin 20 x 30 metriä. Gps-piste on mitattu alueen keskeltä.

Tulkinta

Kyseessä on pystymallisen hiilimiilun sekä todennäköisesti siihen liittyneen miilumajan jäännös. Alueella on ollut ruukkitoimintaa vuosina 1686-1908, joten rakenteet ajoittunevat tuolle ajalle.

Lisätietoja
Toimenpiteet

Tarkastukset

Tila: 3 Toteutettu Laji: 6 Suojeluarvojen tarkastus Tarkastusvuosi: 2010
 Tarkastuspvm: 31.5.2010 Tarkastaja: J. Taivainen
 Kuvaus: KMO kulttuuriperintöinventointi Teijo 2010

**Viranomais-
rekisterinro:**
Kunto: 1 Hyvä

Arvotus: 3 Esitys mj-luokka II

Olotila: 2 Ei käytössä

**Kohteen
suojelu:** 9 Muu suojeluarvo

Selitys:
Selitys:
**Ympäristön
suojelu:**

99 Muu suojeluarvoa sisältävä alue

Selitys:

retkeilyalue

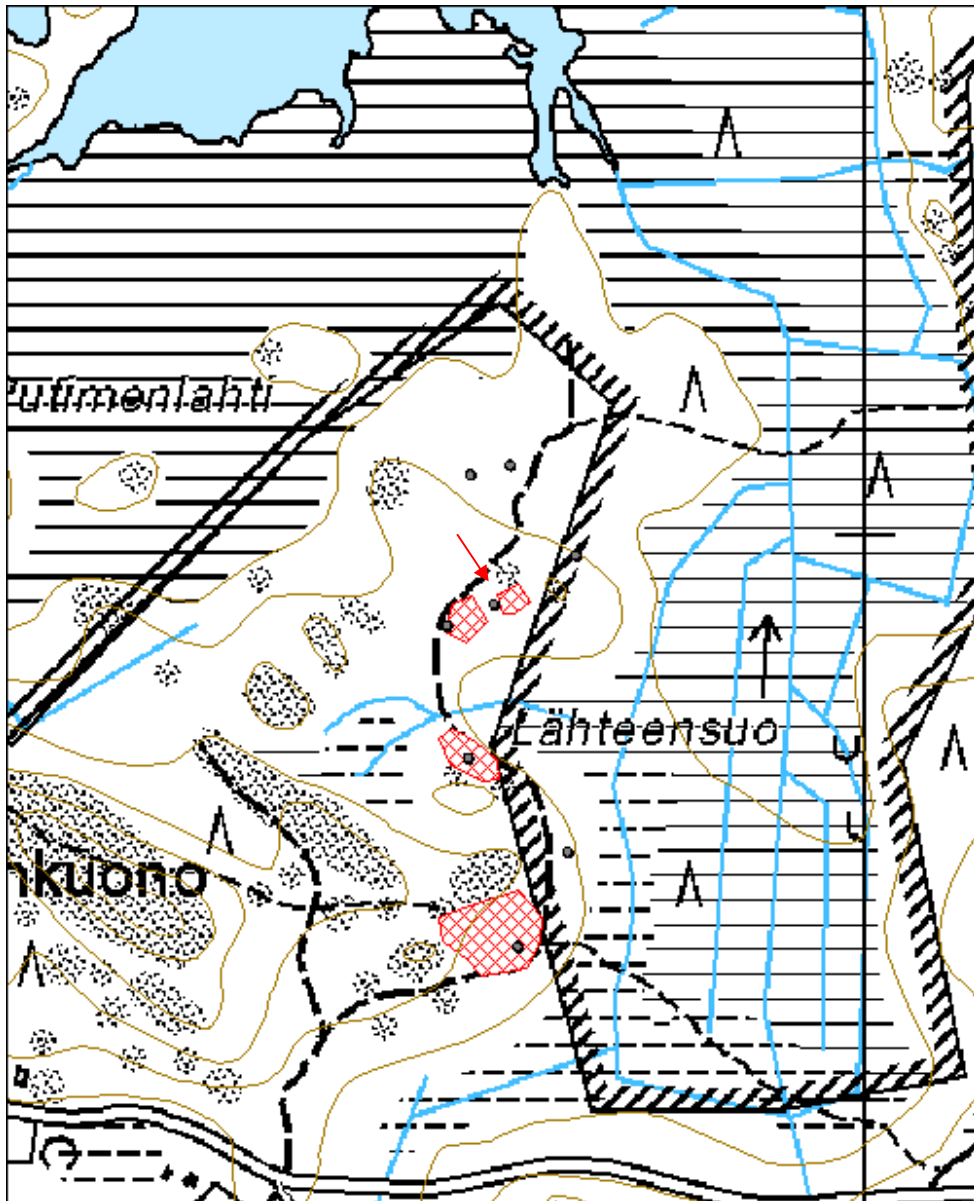


Kuva 1: Yleiskuva hiilimiilusta. Kaakosta. J. Taivainen 31.5.2010.



Kuva 2: Miilumajan pohja. Etelästä. J. Taivainen 31.5.2010.

| | | | |
|----------------------|-------------------------------|-------------|--|
| Kohdetyyppi: | 9 Valmistuspaikat/työpaikat | Copyright: | © Metsähallitus 2008 © Maanmittauslaitos 1/MML/08 |
| Koordinaatit: | X 6688938, Y 3279670, Z 40 | Mittakaava: | 1:5000 |



Lähteensuo 6 hiilimiilu

MH-tunnus: 96057

| | | | |
|-------------------------|-----------------------------|--------------------|---------------------------------|
| Kohdetyyppi: | 9 Valmistuspaikat/työpaikat | Haltija: | 620 Etelä-Suomen luontopalvelut |
| Ajoitus: | 7118 Historiallinen aika | Ylläpitäjä: | 620 Etelä-Suomen luontopalvelut |
| Rakentamisvuosi: | | Kunta: | 734 Salo |
| Lukumäärä: | 1 | | |

| | | | |
|-----------------------------|-------------------------------|----------------------------|----------------------------|
| Koordinaattiselitys: | | Geometria tuotettu: | 4 Gps-mittaus, korjaamaton |
| Koordinaatit: | X 6688982, Y 3279743, Z 40 | Löydöt: | |

Taustatiedot

Kohde löytyi inventoinnissa 31.5.2010.

Ympäristön kuvaus

Tasainen mäntykangas, aluskasvillisuutena sammal ja mustikka.

Kohteen kuvaus

Kohde sijaitsee noin 50 metriä metsätiestä itään ja erottuu hyvin noin metrin korkeana jalka-aukkojen eli kuoppien ympäröimänä kumpareena. Kumpareen halkaisija on noin 14 metriä. Kumpareen päällä kasvaa parikymmentä mäntyä.

Kohteen rajaus

Kohde rajautuu pistemäisesti näkyvien rakenteiden mukaan.

Tulkinta

Kyseessä on pystymallisen hiilimiilun jäännös. Alueella on ollut ruukkitoimintaa vuosina 1686-1908, joten miilu ajoittunee tuolle ajalle.

Lisätietoja**Toimenpiteet****Tarkastukset**

Tila: 3 Toteutettu Laji: 6 Suojeluarvojen tarkastus Tarkastusvuosi: 2010
Tarkastuspvm: 31.5.2010 Tarkastaja: J. Taivainen
Kuvaus: KMO kulttuuriperintöinventointi Teijo 2010

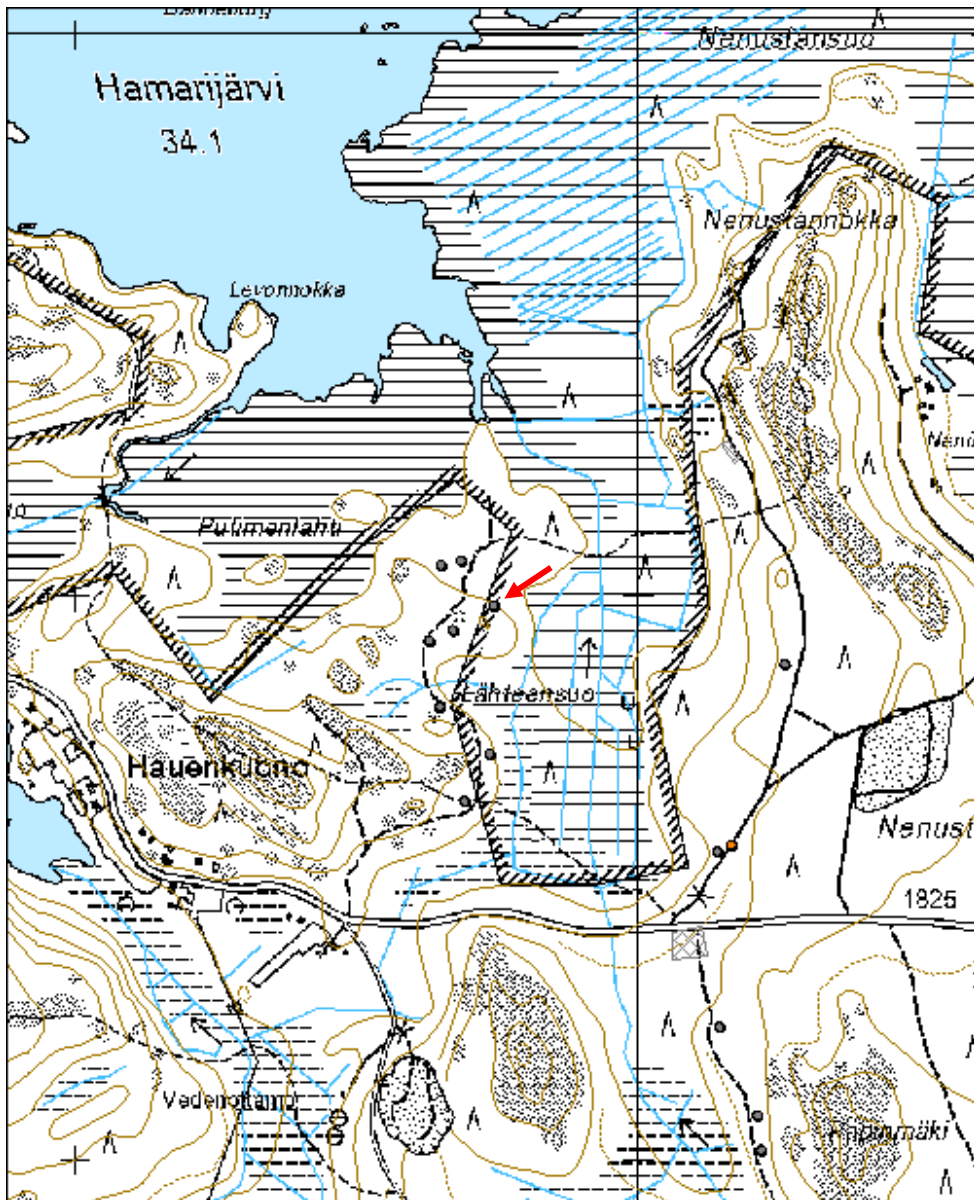
| | | | |
|--------------------------------------|-----------------------|-----------------------------|-------------------|
| Viranomais- rekisterinro: | | Kunto: | 1 Hyvä |
| Arvotus: | 3 Esitys mj-luokka II | Olotila: | 2 Ei käytössä |
| Selitys: | | Kohteen suojelu: | 9 Muu suojeluarvo |
| | | Selitys: | |

| | |
|--------------------------------|------------------------------------|
| Ympäristön suojelu: | 99 Muu suojeluarvoa sisältävä alue |
| Selitys: | retkeilyalue |



Kuva 1: Yleiskuva. Miilu kuvan keskellä. Idästä. J. Taivainen 31.5.2010.

| | | | |
|----------------------|-------------------------------|-------------|--|
| Kohdetyyppi: | 9 Valmistuspaikat/työpaikat | Copyright: | © Metsähallitus 2008 © Maanmittauslaitos 1/MML/08 |
| Koordinaatit: | X 6688982, Y 3279743, Z 40 | Mittakaava: | 1:10000 |



Putimenlahti 1 hiilimiilu
MH-tunnus: 96058

| | | | |
|-------------------------|-----------------------------|--------------------|-----------------------------|
| Kohdetyyppi: | 9 Valmistuspaikat/työpaikat | Haltija: | 121 Metsätalous Länsi-Suomi |
| Ajoitus: | 7118 Historiallinen aika | Ylläpitäjä: | 121 Metsätalous Länsi-Suomi |
| Rakentamisvuosi: | | Kunta: | 734 Salo |
| Lukumäärä: | 1 | | |

| | | | |
|-----------------------------|-------------------------------|----------------------------|----------------------------|
| Koordinaattiselitys: | | Geometria tuotettu: | 4 Gps-mittaus, korjaamaton |
| Koordinaatit: | X 6689062, Y 3279684, Z 38 | Löydöt: | |

Taustatiedot

Kohde löytyi inventoinnissa 31.5.2010.

Ympäristön kuvaus

Tasainen mäntyhiekkakangas, alispuustona koivu ja kuusi, aluskasvillisuutena sammal, puolukka ja mustikka.

Kohteen kuvaus

Kohde sijaitsee metsätiestä noin 30 metriä länteen ja erottuu selkeästi mustikkaa kasvavana kumpareena ympäristön puolukkakankaasta. Kumpareen halkaisija on 16 metriä ja korkeus 0,5 metriä. Kumpareen ulkokehällä on kuoppia eli jalka-aukkoja eli ilmansäätöaukkoja. Kumpareen päällä kasvaa parikymmentä runkoa.

Kohteen rajaus

Kohde rajautuu pistemäisesti näkyvien rakenteiden mukaisesti.

Tulkinta

Kyseessä on pystymallisen hiilimiilun jäännös. Alueella on ollut ruukkitoimintaa vuosina 1686-1908, joten miilu ajoittunee tuolle ajalle.

Lisätietoja
Toimenpiteet
Tarkastukset

Tila: 3 Toteutettu Laji: 6 Suojeluarvojen tarkastus Tarkastusvuosi: 2010
 Tarkastuspv: 31.5.2010 Tarkastaja: J. Taivainen
 Kuvaus: KMO kulttuuriperintöinventointi Teijo 2010

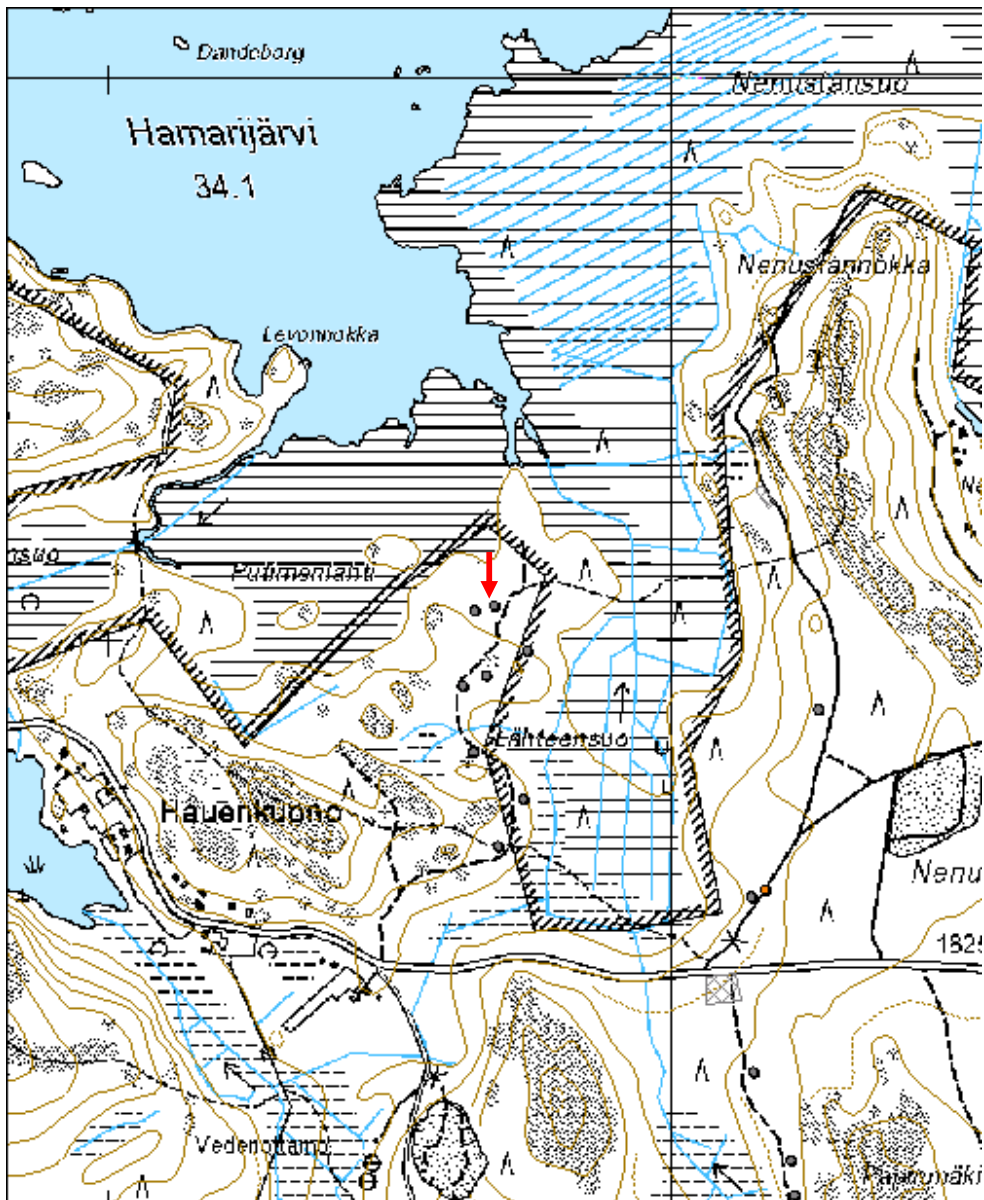
| | | | |
|--------------------------------------|-----------------------|-----------------------------|-------------------|
| Viranomais- rekisterinro: | | Kunto: | 1 Hyvä |
| Arvotus: | 3 Esitys mj-luokka II | Olotila: | 2 Ei käytössä |
| Selitys: | | Kohteen suojelu: | 9 Muu suojeluarvo |
| | | Selitys: | |

| | |
|--------------------------------|------------------------------------|
| Ympäristön suojelu: | 99 Muu suojeluarvoa sisältävä alue |
| Selitys: | retkeilyalue |



Kuva 1: Yleiskuva. Miilu kuvan keskellä. Kaakosta. J. Taivainen 31.5.2010.

| | | | |
|----------------------|-------------------------------|-------------|--|
| Kohdetyyppi: | 9 Valmistuspaikat/työpaikat | Copyright: | © Metsähallitus 2008 © Maanmittauslaitos 1/MML/08 |
| Koordinaatit: | X 6689062, Y 3279684, Z 38 | Mittakaava: | 1:10000 |



Putimenlahti 2 hiilimiilu

MH-tunnus: 96059

| | | | |
|-------------------------|-----------------------------|--------------------|-----------------------------|
| Kohdetyyppi: | 9 Valmistuspaikat/työpaikat | Haltija: | 121 Metsätalous Länsi-Suomi |
| Ajoitus: | 7118 Historiallinen aika | Ylläpitäjä: | 121 Metsätalous Länsi-Suomi |
| Rakentamisvuosi: | | Kunta: | 734 Salo |
| Lukumäärä: | 1 | | |

| | | | |
|-----------------------------|-------------------------------|----------------------------|----------------------------|
| Koordinaattiselitys: | | Geometria tuotettu: | 4 Gps-mittaus, korjaamaton |
| Koordinaatit: | X 6689054, Y 3279649, Z 38 | Löydöt: | |

Taustatiedot

Kohde löytyi inventoinnissa 31.5.2010.

Ympäristön kuvaus

Tasainen mäntyhiekkakangas, alispuustona koivu ja kuusi, aluskasvillisuutena sammal ja mustikka.

Kohteen kuvaus

Kohde erottuu mustikkaa kasvavana ojanteen ympäröimänä kumpareena. Kumpareen halkaisija on noin kymmenen metriä ja korkeus noin 0,7 metriä. Kumpareen päällä kasvaa kymmenkunta runkoa.

Kohteen rajaus

Kohde rajautuu pistemäisesti näkyvien rakenteiden mukaisesti.

Tulkinta

Kyseessä on pystymallisen hiilimiilun jäännös. Alueella on ollut ruukkitoimintaa vuosina 1686-1908, joten miilu ajoittunee tuolle ajalle.

Lisätietoja***Toimenpiteet******Tarkastukset***

Tila: 3 Toteutettu Laji: 6 Suojeluarvojen tarkastus Tarkastusvuosi: 2010
Tarkastuspvm: 31.5.2010 Tarkastaja: J. Taivainen
Kuvaus: KMO kulttuuriperintöinventointi Teijo 2010

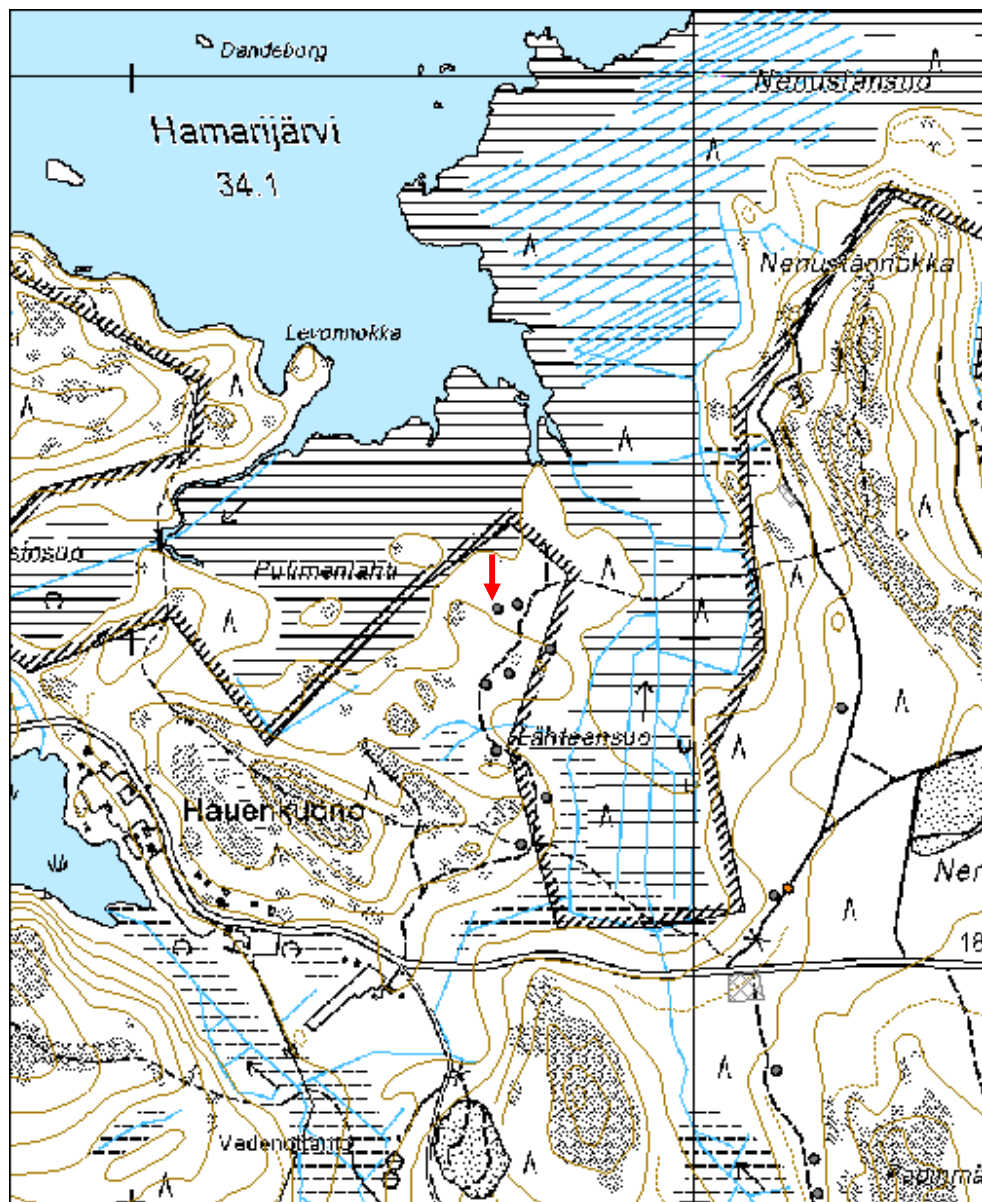
| | | | |
|--------------------------------------|-----------------------|-----------------------------|-------------------|
| Viranomais- rekisterinro: | | Kunto: | 1 Hyvä |
| Arvotus: | 3 Esitys mj-luokka II | Olotila: | 2 Ei käytössä |
| Selitys: | | Kohteen suojelu: | 9 Muu suojeluarvo |
| | | Selitys: | |

| | |
|--------------------------------|------------------------------------|
| Ympäristön suojelu: | 99 Muu suojeluarvoa sisältävä alue |
| Selitys: | retkeilyalue |



Kuva 1: Yleiskuva. Miilu kuvan keskellä. Etelästä. J. Taivainen 31.5.2010.

| | | | |
|----------------------|-------------------------------|-------------|--|
| Kohdetyyppi: | 9 Valmistuspaikat/työpaikat | Copyright: | © Metsähallitus 2008 © Maanmittauslaitos 1/MML/08 |
| Koordinaatit: | X 6689054, Y 3279649, Z 38 | Mittakaava: | 1:10000 |



Nenustannummi 1 hiilimiilu ja miilumaja jäännös
MH-tunnus: 96060

| | | | |
|-------------------------|-----------------------------|--------------------|-----------------------------|
| Kohdetyyppi: | 9 Valmistuspaikat/työpaikat | Haltija: | 121 Metsätalous Länsi-Suomi |
| Ajoitus: | 7118 Historiallinen aika | Ylläpitäjä: | 121 Metsätalous Länsi-Suomi |
| Rakentamisvuosi: | | Kunta: | 734 Salo |
| Lukumäärä: | 5 | | |

| | | | |
|-----------------------------|-------------------------------|----------------------------|-----------------------------------|
| Koordinaattiselitys: | | Geometria tuotettu: | 8 Digitointi, mittakaava <1:20000 |
| Koordinaatit: | X 6688383, Y 3280091, Z 48 | Löydöt: | |

Taustatiedot

Kohde paikannettiin Jarmo Reimanin opinnäytetyön karttaliitteen perusteella inventoinnissa 31.5.2010

Ympäristön kuvaus

Tasainen mäntyhiekkakangas, aluskasvillisuutena sammal ja mustikka.

Kohteen kuvaus

Kohde sijaitsee noin 10- 50 metrin etäisyydellä asfalttitiestä etelään Piikain- ja Miilunummelle menevän retkeilyreitit molemmin puolin. Kohteessa on yhteensä viisi rakennetta, joista neljä miilua on polun länsipuolella tiiviihkössä ryhmässä. Niiden lisäksi on polkua lähinnä olevaa miilukumpua vastapäätä polun itäreunassa kiinni yksi mahdollinen miilumajan tai potaskanvalmistuspaikan jäännös (tarkempi sijainti, ks. kaavio piirros).

Polkua lähinnä olevan miilukummun halkaisija on noin 12 metriä, muiden noin 15 metriä. Miilukumpujen korkeus on noin 0,5 metriä ja niiden ulkokehillä on kullakin kuusi-kahdeksan kappaletta jalka-aukkoja eli kuoppia. Miilukumpujen päällä kasvaa yhteensä n. 50 mäntyä ja jokunen kuusi.

Mahdollinen miilumajan tai potaskanvalmistuspaikan jäännös on maavallien ympäröimä itä-länsi suuntainen kuoppa, jonka itäpäässä on ns. ryssänuunityyppinen kiviuninjäännös. Koko rakenteen leveys on noin neljä ja pituus noin kuusi metriä. Valleja ympäröi ojanne. Rakenteen suuaukko on miiluille päin länteen. Rakenteen päällä kasvaa puita, joten se erottuu suhteellisen heikosti. Kohde soveltuu erinomaisesti opastuskohteeksi.

Kohteen rajaus

Kohde rajautuu aluemaisesti näkyvien rakenteiden mukaisesti. Alueen koko on noin 50 x 50 metriä.

Tulkinta

Kyseessä on neljän pystymallisen hiilimiilun sekä tulisijallisen miilumajan tai potaskanvalmistuspaikan jäännökset. Alueella on ollut ruukkitoimintaa vuosina 1686-1908, joten rakenteet ajoittunevat tuolle ajalle.

Lisätietoja

Jarmo Reiman 1993. Sysimiilujen poltto Teijon alueella. Tutkielma Tuomarniemen metsäoppilaitoksessa 4.11.1993. Metsä- ja puutalous.

Historiallisen ajan kiinteät muinaisjäännökset. Tunnistaminen ja suojele. Marianna Niukkanen. Museoviraston rakennushistorian osaston oppaita ja ohjeita 3 (s. 50-51).

Toimenpiteet
Tarkastukset

Tila: 3 Toteutettu Laji: 6 Suojeluarvojen tarkastus Tarkastusvuosi: 2010
 Tarkastuspvm: 31.5.2010 Tarkastaja: J. Taivainen
 Kuvaus: KMO kulttuuriperintöinventointi Teijo 2010

**Viranomais-
rekisterinro:**

Kunto: 1 Hyvä

Arvotus: 3 Esitys mj-luokka II

Olotila: 2 Ei käytössä

**Kohteen
suojaus:** 9 Muu suojeluarvo

Selitys:

Selitys:

**Ympäristön
suojaus:**

99 Muu suojeluarvoa sisältävä alue

Selitys:

retkeilyalue



Kuva 1: Yleiskuva. Polun reunaan lähinnä sijaitseva miilu kuvan keskellä polun vasemmassa reunassa. Kaakosta. J. Taivainen 31.5.2010.

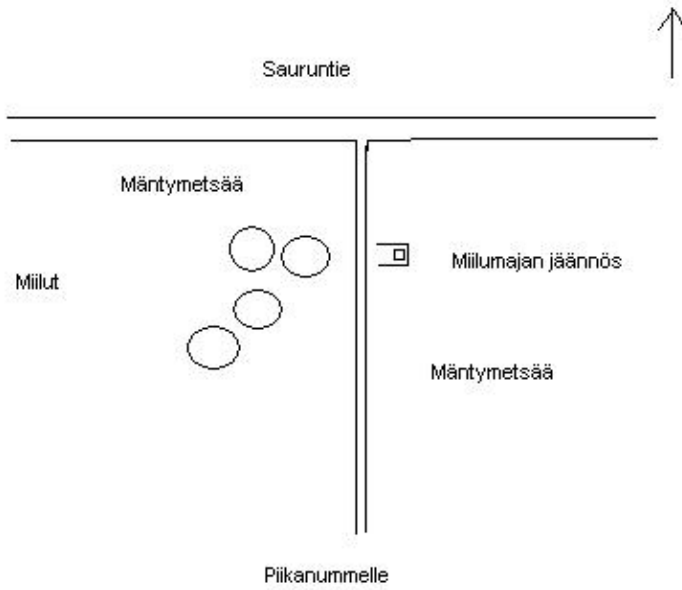


Kuva 2: Yleiskuva. Miilumajan jäännös kuvan keskellä pusikossa. Länestä. J. Taivainen 31.5.2010.



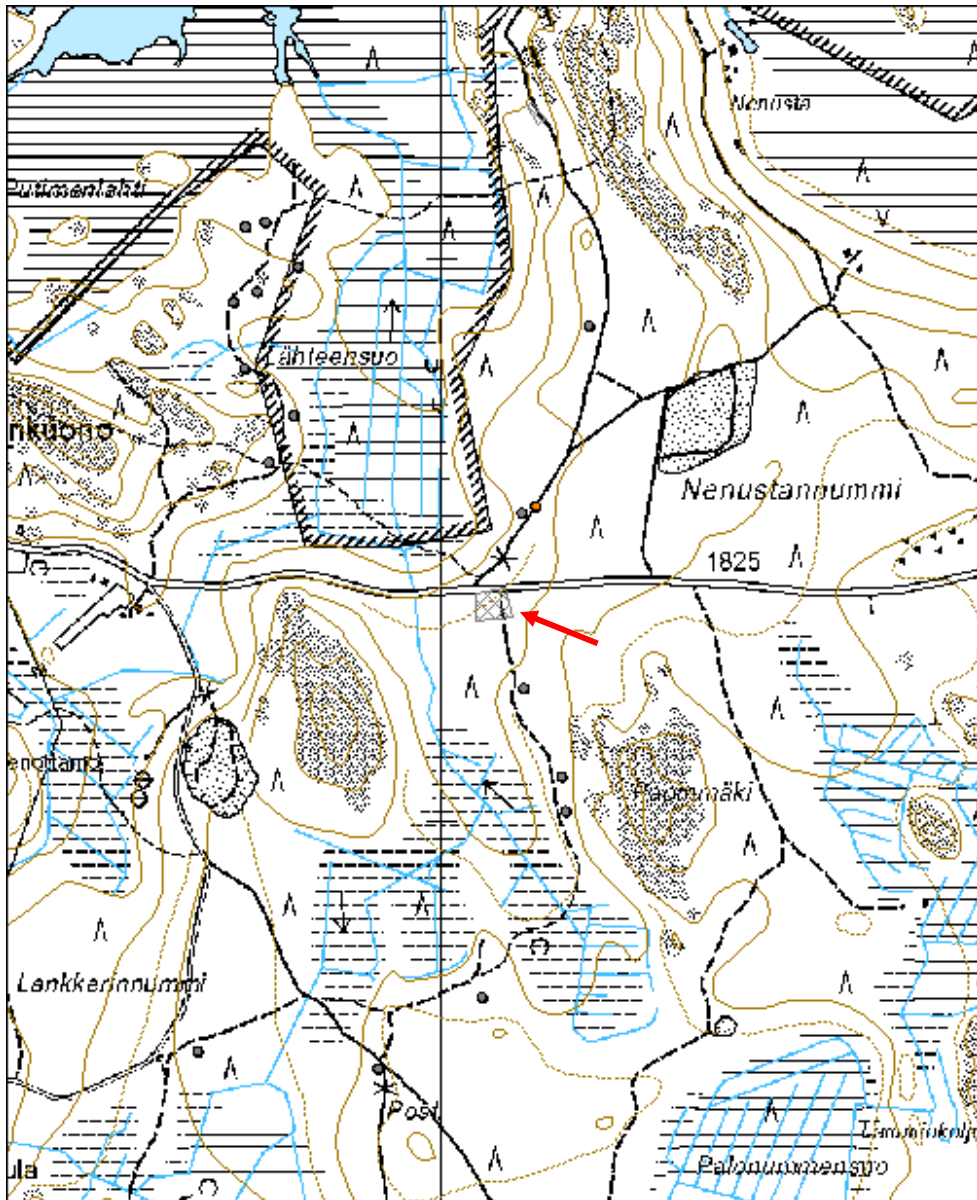
Kuva 3: Miilumajan jäännöksen uunin suuaukko. Länestä. J. Taivainen 31.5.2010.

Nenustannummi 1 hiilimilut ja miilumaja jäännös kaaviopiirros



Kuva 4: Kaaviopiirros rakenteiden sijainnista. J. Taivainen 31.5.2010.

| | | | |
|----------------------|-------------------------------|-------------|--|
| Kohdetyyppi: | 9 Valmistuspaikat/työpaikat | Copyright: | © Metsähallitus 2008 © Maanmittauslaitos 1/MML/08 |
| Koordinaatit: | X 6688383, Y 3280091, Z 48 | Mittakaava: | 1:10000 |



Nenustannummi 2 hiilimiilu ja miilumaja jäännös

MH-tunnus: 96061

| | | | |
|-------------------------|-----------------------------|--------------------|-----------------------------|
| Kohdetyyppi: | 9 Valmistuspaikat/työpaikat | Haltija: | 121 Metsätalous Länsi-Suomi |
| Ajoitus: | 7118 Historiallinen aika | Ylläpitäjä: | 121 Metsätalous Länsi-Suomi |
| Rakentamisvuosi: | | Kunta: | 734 Salo |
| Lukumäärä: | 2 | | |

| | | | |
|-----------------------------|-------------------------------|----------------------------|----------------------------|
| Koordinaattiselitys: | | Geometria tuotettu: | 4 Gps-mittaus, korjaamaton |
| Koordinaatit: | X 6688233, Y 3280144, Z 50 | Löydöt: | |

Taustatiedot

Kohde paikannettiin Jarmo Reimanin opinnäytetyön karttaliitteen perusteella inventoinnissa 31.5.2010.

Ympäristön kuvaus

Tasainen mäntyhiekkakangas, alispuuna kuusta ja koivua, aluskasvillisuutena sammal, mustikka, puolukka ja jäkälä.

Kohteen kuvaus

Kohteessa on kaksi rakennetta aivan retkeilyreitissä kiinni.

Retkeilyreititiäpuolella sijaitsee selkeästi erottuva tasalakinen kumpu, jonka ulkokehällä on isoja kuoppia eli jalka-aukkoja. Kummun halkaisija on noin 18 metriä ja korkeus noin 0,8 metriä.

Kummun pohjoisreunasta pohjoiseen noin kuusi metriä ja noin 15 metriä retkeilyreitistä itään on neliskantainen lounais-koillissuunnainen hiekkavalliperustus, joka on kooltaan noin neljä x neljä metriä. Perustuksen koillispäässä on kivisen tulisijan jäännös, joka on tehty muutamasta laakakivistä. (Sijainti ks. kaaviopiirros). Kohde soveltuu erinomaisesti opastuskohteeksi.

Kohteen rajaus

Kohde rajautuu aluemaisesti näkyvien rakenteiden mukaan. Alueen koko on noin 35x 35 metriä.

Tulkinta

Kyseessä on pystymallisen hiilimiilun sekä siihen liittyvän mahdollisen tulisijallisen miilumajan tai potaskanvalmistuspaikan jäännökset. Alueella on ollut ruukkitoimintaa vuosina 1686-1908, joten rakenteet ajoittunevat tuolle ajalle.

Lisätietoja

Jarmo Reiman 1993. Sysimiilujen poltto Teijon alueella. Tutkielma Tuomarniemen metsäoppilaitoksessa 4.11.1993. Metsä- ja puutalous.

Historiallisen ajan kiinteät muinaisjäännökset. Tunnistaminen ja suojele. Marianna Niukkanen. Museoviraston rakennushistorian osaston oppaita ja ohjeita 3 (s. 50-51).

Toimenpiteet
Tarkastukset

Tila: 3 Toteutettu Laji: 6 Suojeluarvojen tarkastus Tarkastusvuosi: 2010
 Tarkastuspvm: 31.5.2010 Tarkastaja: J. Taivainen
 Kuvaus: KMO kulttuuriperintöinventointi Teijo 2010

**Viranomais-
rekisterinro:**
Kunto: 1 Hyvä

Arvotus: 3 Esitys mj-luokka II

Olotila: 2 Ei käytössä

**Kohteen
suojelu:** 9 Muu suojeluarvo

Selitys:
Selitys:
**Ympäristön
suojelu:**

99 Muu suojeluarvoa sisältävä alue

Selitys:

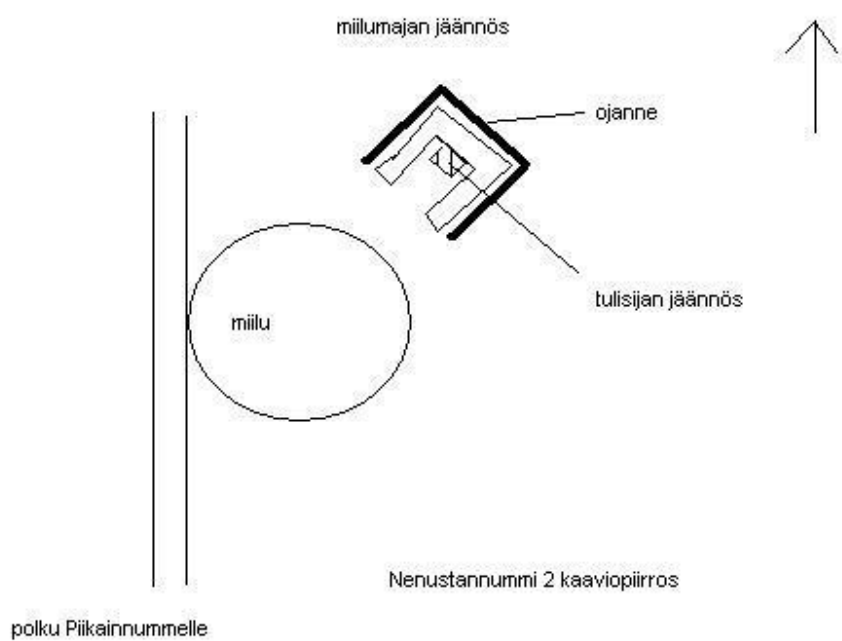
retkeilyalue



Kuva 1: Miilun pohjoista reunavallia ja jalka-aukko. Koillisesta. J. Taivainen 31.5.2010.

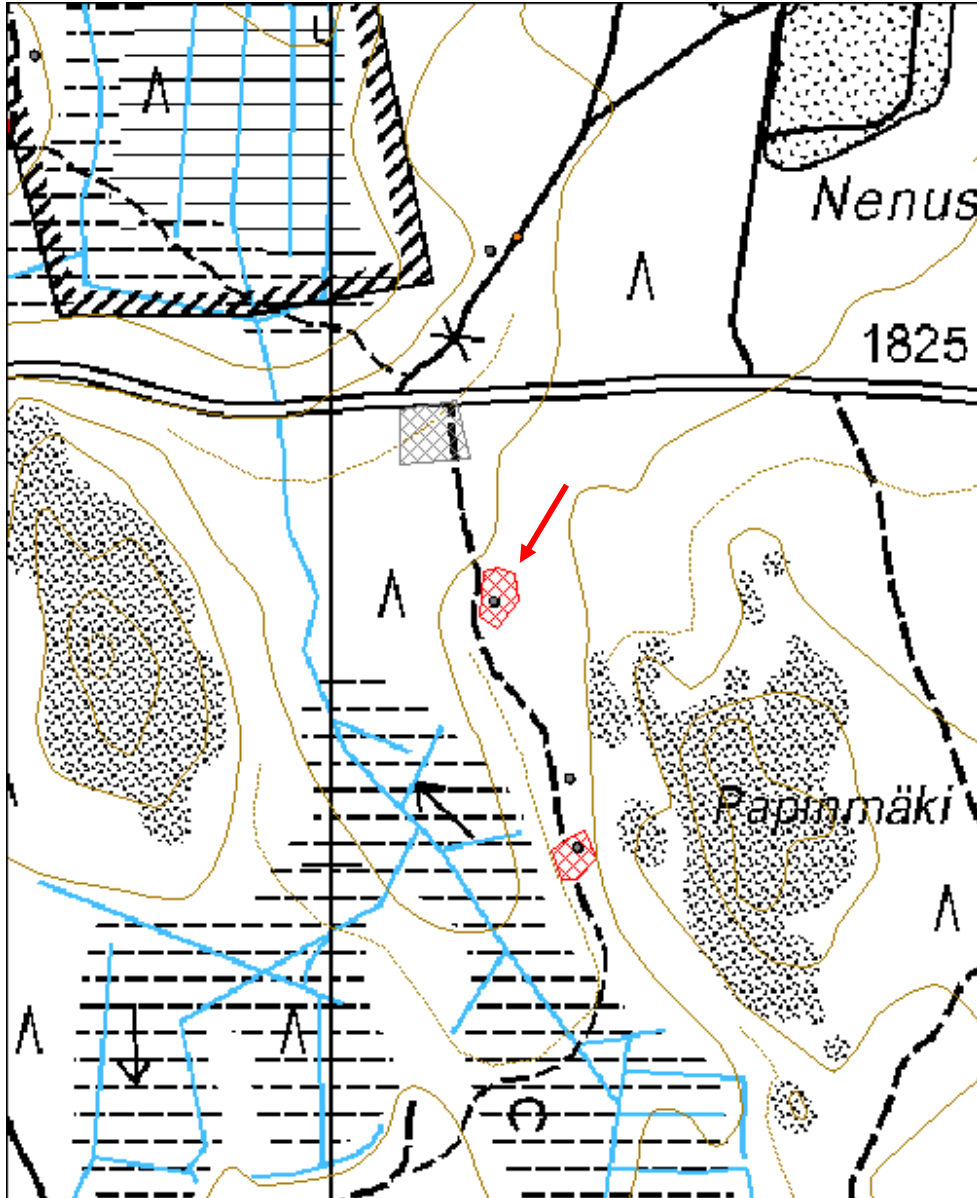


Kuva 2: Miilumajan jäännös. Etelästä. J. Taivainen 31.5.2010.



Kuva 3: Kaaviopiirros rakenteiden sijainnista. J. Taivainen 31.5.2010.

| | | | |
|----------------------|-------------------------------|-------------|--|
| Kohdetyyppi: | 9 Valmistuspaikat/työpaikat | Copyright: | © <i>Metsähallitus 2008</i> © <i>Maanmittauslaitos 1/MML/08</i> |
| Koordinaatit: | X 6688233, Y 3280144, Z 50 | Mittakaava: | 1:5000 |



Papinmäki 1 hiilimiilu

MH-tunnus: 96062

| | | | |
|-------------------------|-----------------------------|--------------------|-----------------------------|
| Kohdetyyppi: | 9 Valmistuspaikat/työpaikat | Haltija: | 121 Metsätalous Länsi-Suomi |
| Ajoitus: | 7118 Historiallinen aika | Ylläpitäjä: | 121 Metsätalous Länsi-Suomi |
| Rakentamisvuosi: | | Kunta: | 734 Salo |
| Lukumäärä: | 1 | | |

| | | | |
|-----------------------------|-------------------------------|----------------------------|----------------------------|
| Koordinaattiselitys: | | Geometria tuotettu: | 4 Gps-mittaus, korjaamaton |
| Koordinaatit: | X 6688076, Y 3280211, Z 53 | Löydöt: | |

Taustatiedot

Kohde löytyi inventoinnissa 31.5.2010.

Ympäristön kuvaus

Tasainen mäntyhiekkakangas, alispuina koivu ja kuusi, aluskasvillisuutena mustikka, sammal ja kanerva.

Kohteen kuvaus

Kohde sijaitsee Piikainnumelle menevän retkeilyreitillä reunassa sen itäpuolella. Kyseessä on miilukumpu, josta erottuu polulle parhaiten iso ilmansäätökuoppa eli jalka-aukko miilun läntisellä ulkokehällä. Miilukummun halkaisija on noin 14 metriä ja korkeus noin 0,6 metriä. Kummun päällä kasvaa noin 15 runkoa.

Kohteen rajaus

Kohde rajautuu pistemäisesti näkyvien rakenteiden mukaisesti

Tulkinta

Kyseessä on pystymallisen hiilimiilun jäännös. Alueella on ollut ruukkitoimintaa vuosina 1686-1908, joten miilu ajoittunee tuolle ajalle.

Lisätietoja**Toimenpiteet****Tarkastukset**

Tila: 3 Toteutettu Laji: 6 Suojeluarvojen tarkastus Tarkastusvuosi: 2010
Tarkastuspvm: 31.5.2010 Tarkastaja: J. Taivainen
Kuvaus: KMO kulttuuriperintöinventointi Teijo 2010

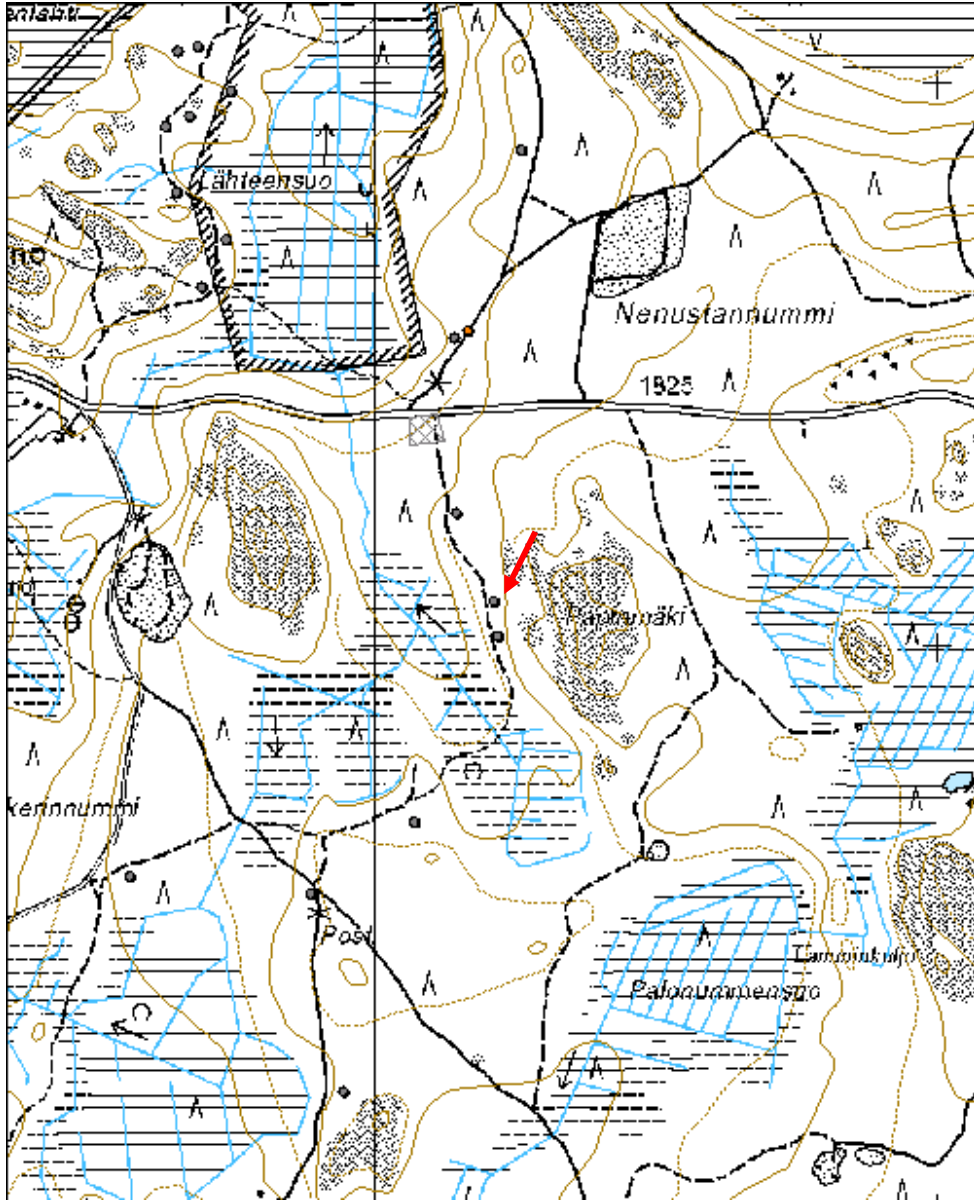
| | | | |
|--------------------------------------|-----------------------|-----------------------------|-------------------|
| Viranomais- rekisterinro: | | Kunto: | 1 Hyvä |
| Arvotus: | 3 Esitys mj-luokka II | Olotila: | 2 Ei käytössä |
| Selitys: | | Kohteen suojelu: | 9 Muu suojeluarvo |
| | | Selitys: | |

| | |
|--------------------------------|------------------------------------|
| Ympäristön suojelu: | 99 Muu suojeluarvoa sisältävä alue |
| Selitys: | retkeilyalue |



Kuva 1: Yleiskuva. Miilu kuvan keskellä. Lounaasta. J.Taivainen 31.5.2010.

| | | | |
|----------------------|-------------------------------|--------------------|--|
| Kohdetyyppi: | 9 Valmistuspaikat/työpaikat | Copyright: | © Metsähallitus 2008 © Maanmittauslaitos 1/MML/08 |
| Koordinaatit: | X 6688076, Y 3280211, Z 53 | Mittakaava: | 1:10000 |



Papinmäki 2 hiilimiilu ja miilumaja jäännös

MH-tunnus: 96063

| | | | |
|-------------------------|-----------------------------|--------------------|-----------------------------|
| Kohdetyyppi: | 9 Valmistuspaikat/työpaikat | Haltija: | 121 Metsätalous Länsi-Suomi |
| Ajoitus: | 7118 Historiallinen aika | Ylläpitäjä: | 121 Metsätalous Länsi-Suomi |
| Rakentamisvuosi: | | Kunta: | 734 Salo |
| Lukumäärä: | 2 | | |

| | | | |
|-----------------------------|-------------------------------|----------------------------|----------------------------|
| Koordinaattiselitys: | | Geometria tuotettu: | 4 Gps-mittaus, korjaamaton |
| Koordinaatit: | X 6688015, Y 3280218, Z 53 | Löydöt: | |

Taustatiedot

Kohde löytyi inventoinnissa 31.5.2010.

Ympäristön kuvaus

Tasainen mäntykangas, alispuina kuusi ja koivu, aluskasvillisuutena mustikka ja sammal.

Kohteen kuvaus

Kohde sijaitsee Piikainnummelle menevän reitin varressa ja siihen kuuluu kaksi rakennetta (ks. kaaviopiirros).

Miilukumpu on Piikainnummelle menevässä reitissä kiinni, sen länsipuolella. Kummun halkaisija on noin 18 metriä ja korkeus 0,2 - 0,5 metriä. Miilukummun laki on tasainen. Kummun ulkokehällä on neljä isoa ilmansäätöaukkoa eli jalka-aukkoa eli kuoppaa. Kummun päällä kasvaa noin 30 runkoa.

Miilua vastapäätä on mahdollisen miilumajan tai potaskanvalmistuspaikan jäännös polun toisella eli itäpuolella noin metrin polusta. Jäännöksestä erottuu parhaiten kivistä ladotun sammaloituneen ja rauenneen tulisijan jäännös noin metrin korkeana ja kaksi metriä halkaisijaltaan. Tulisijanjäännöksen lounaispuolella on maasta kasattujen perustusten vallit, kooltaan noin neljä x neljä metriä.

Kohteen rajaus

Kohde rajautuu aluemaisesti näkyvien rakenteiden mukaan. Alueen koko on noin 30 x 30 metriä. Gps-piste on mitattu alueen keskeltä.

Tulkinta

Kyseessä on historiallisen ajan hiilimiilu ja siihen liittyvän mahdollisen miilumajan tai potaskanvalmistuspaikan jäännökset (Ns. ryssänuuni maavallirakenteineen). Alueella on ollut ruukkitoiminta vuosina 1686-1908, joten rakenteet ajoittunevat tuolle ajalle.

Lisätietoja

Historiallisen ajan kiinteät muinaisjäännökset. Tunnistaminen ja suojele. Marianna Niukkanen. Museoviraston rakennushistorian osaston oppaita ja ohjeita 3 (s. 50-51).

Toimenpiteet

Tarkastukset

Tila: 3 Toteutettu Laji: 6 Suojeluarvojen tarkastus Tarkastusvuosi: 2010
 Tarkastuspvm: 31.5.2010 Tarkastaja: J. Taivainen
 Kuvaus: KMO kulttuuriperintöinventointi Teijo 2010

**Viranomais-
rekisterinro:**
Kunto: 1 Hyvä

Arvotus: 3 Esitys mj-luokka II

Olotila: 2 Ei käytössä

**Kohteen
suojelu:** 9 Muu suojeluarvo

Selitys:
Selitys:
**Ympäristön
suojelu:**

99 Muu suojeluarvoa sisältävä alue

Selitys:

retkeilyalue

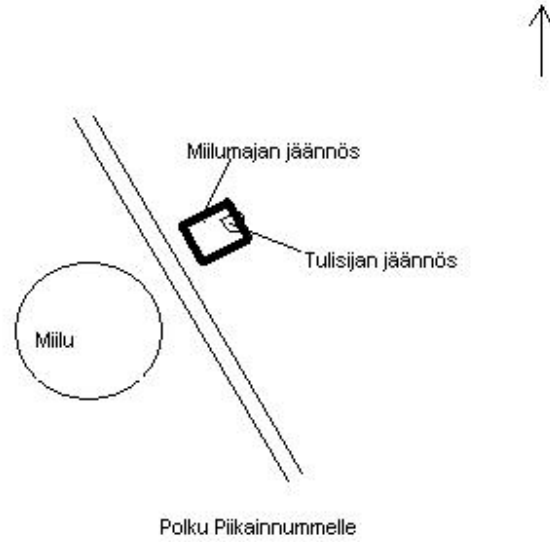


Kuva 1: Miilun pohjoispuolen jalka-aukko ja ulkokehää. J. Taivainen 31.5.2010.



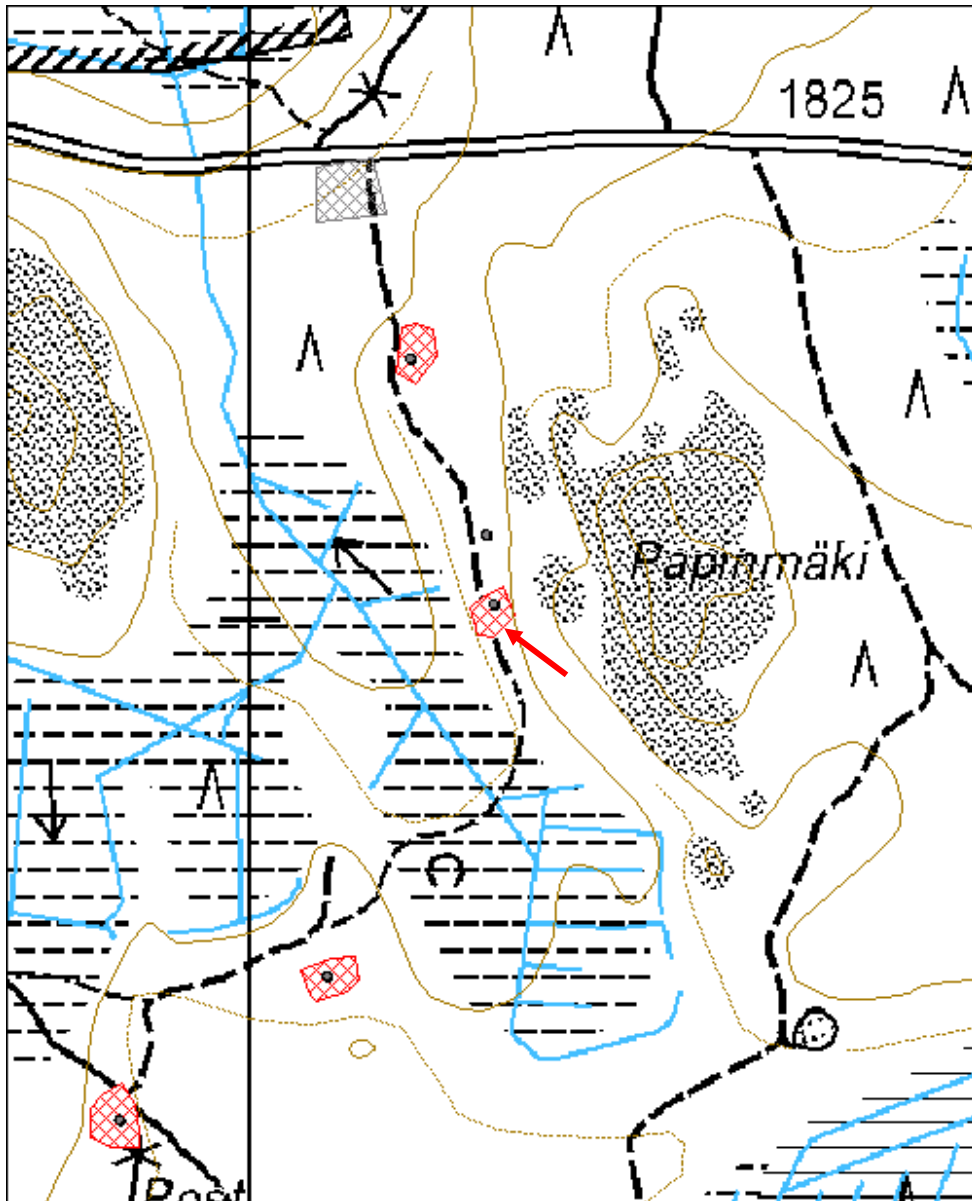
Kuva 2: Miilumajan jäännös, keskellä erottuu tulisijan jäännös. Lounaasta. J. Taivainen 31.5.2010.

Papinmäki 2 kaaviopiirros



Kuva 3: Kaaviopiirros rakenteista. J. Taivainen 31.5.2010.

| | | | |
|----------------------|-------------------------------|-------------|--|
| Kohdetyyppi: | 9 Valmistuspaikat/työpaikat | Copyright: | © <i>Metsähallitus 2008</i> © <i>Maanmittauslaitos 1/MML/08</i> |
| Koordinaatit: | X 6688015, Y 3280218, Z 53 | Mittakaava: | 1:5000 |



Postinummi 1 hiilimiilu

MH-tunnus: 96064

| | | | |
|-------------------------|-----------------------------|--------------------|-----------------------------|
| Kohdetyyppi: | 9 Valmistuspaikat/työpaikat | Haltija: | 121 Metsätalous Länsi-Suomi |
| Ajoitus: | 7118 Historiallinen aika | Ylläpitäjä: | 121 Metsätalous Länsi-Suomi |
| Rakentamisvuosi: | | Kunta: | 734 Salo |
| Lukumäärä: | 3 | | |

| | | | |
|-----------------------------|-------------------------------|----------------------------|----------------------------|
| Koordinaattiselitys: | | Geometria tuotettu: | 4 Gps-mittaus, korjaamaton |
| Koordinaatit: | X 6687684, Y 3280070, Z 56 | Löydöt: | |

Taustatiedot

Kohde löytyi inventoinnissa 31.5.2010.

Ympäristön kuvaus

Tasainen mäntykangas, alispuina kuusta ja koivua, aluskasvillisuutena sammal, mustikka ja jäkälä.

Kohteen kuvaus

Kohde sijaitsee Piikainnumelle menevästä polusta noin 50 metriä itään. Kohde muodostuu kolmesta miilun jäännöksestä, jotka ovat tiiviissä ryhmässä. (Ks. kaaviopiirros). Kahden isomman miilukummun halkaisija on noin 14 metriä ja yhden pienemmän noin kuusi metriä. Pienen miilukummun sisäosa on kuopalla, isommat ovat melko tasalakisia. Miilukumpujen korkeus on noin 0,5 - 0,7 metriä. Miilujen ulkokehällä on jalka-aukot eli ilmansäätöaukot eli kuopat. Kumpujen päällä kasvaa kolmisenkymmentä runkoa.

Kohteen rajaus

Kohde rajautuu aluemaisesti näkyvien rakenteiden mukaan. Alueen koko on noin 35 x 35 metriä. Gps-piste on mitattu alueen keskeltä.

Tulkinta

Kyseessä on kolmen pystymallisen hiilimiilun jäännökset. Alueella on ollut ruukkitoimintaa vuosina 1686-1908, joten miilut ajoittunevat tuolle ajalle.

Lisätietoja**Toimenpiteet****Tarkastukset**

Tila: 3 Toteutettu Laji: 6 Suojeluarvojen tarkastus Tarkastusvuosi: 2010
Tarkastuspv: 31.5.2010 Tarkastaja: J. Taivainen
Kuvaus: KMO kulttuuriperintöinventointi Teijo 2010

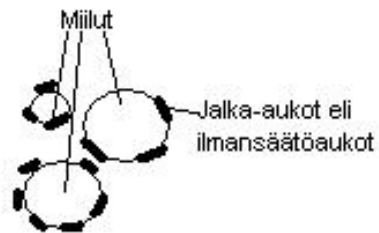
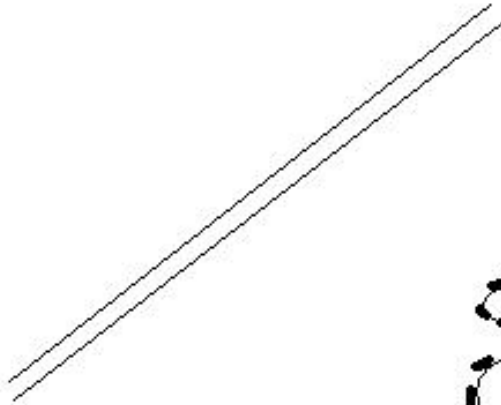
| | | | |
|--------------------------------------|-----------------------|-----------------------------|-------------------|
| Viranomais- rekisterinro: | | Kunto: | 1 Hyvä |
| Arvotus: | 3 Esitys mj-luokka II | Olotila: | 2 Ei käytössä |
| Selitys: | | Kohteen suojelu: | 9 Muu suojeluarvo |
| | | Selitys: | |

| | |
|--------------------------------|------------------------------------|
| Ympäristön suojelu: | 99 Muu suojeluarvoa sisältävä alue |
| Selitys: | retkeilyalue |



Kuva 1: Pienin miilu. Lounaasta. J. Taivainen 31.5.2010.

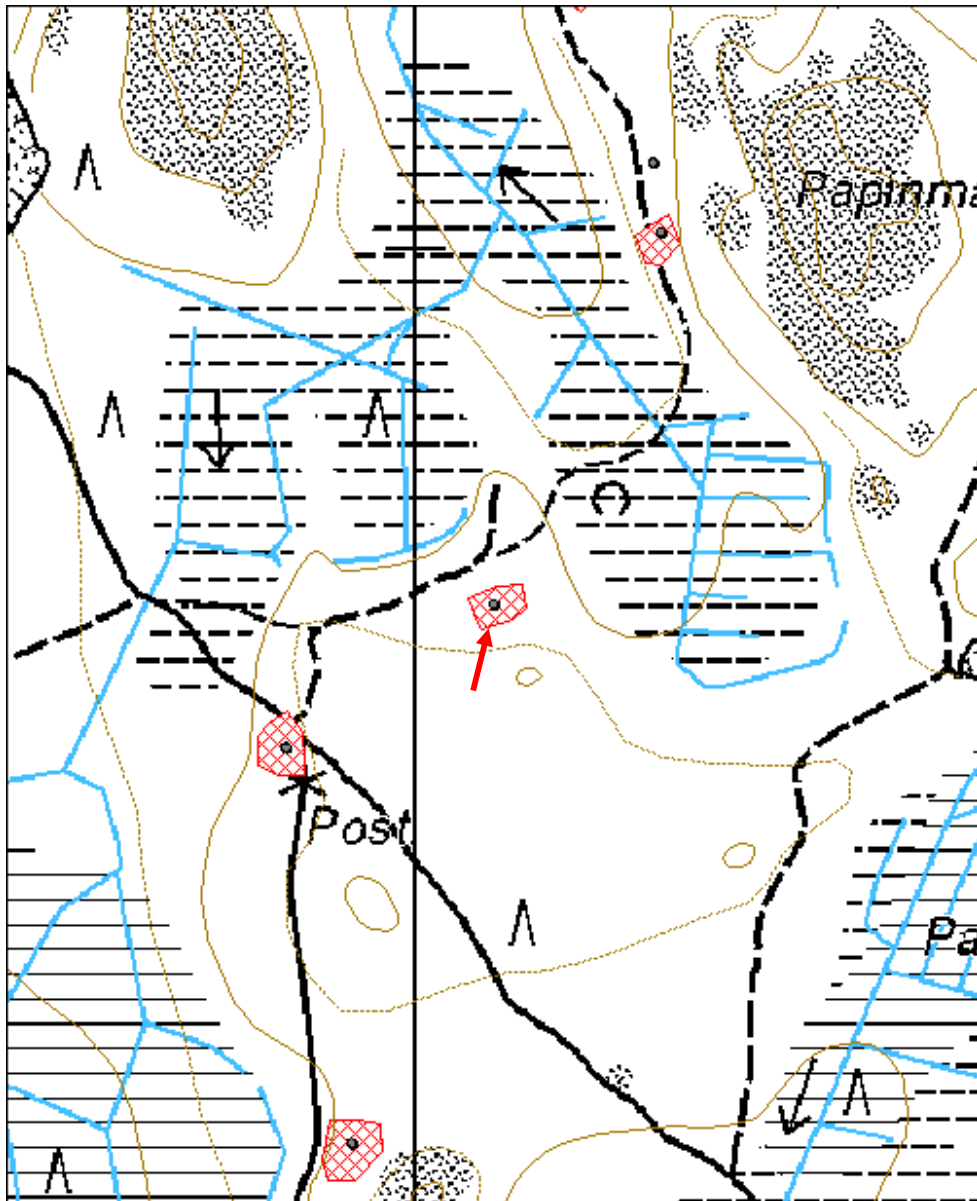
Postinummi 1 kaaviopiirros



Polku Piikainummelle

Kaaviopiirros rakenteista. J. Taivainen 31.5.2010.

| | | | |
|----------------------|-------------------------------|-------------|--|
| Kohdetyyppi: | 9 Valmistuspaikat/työpaikat | Copyright: | © Metsähallitus 2008 © Maanmittauslaitos 1/MML/08 |
| Koordinaatit: | X 6687684, Y 3280070, Z 56 | Mittakaava: | 1:10000 |



Punassuo 1 hiilimiilu

MH-tunnus: 96071

| | | | |
|-------------------------|-----------------------------|--------------------|---------------------------------|
| Kohdetyyppi: | 9 Valmistuspaikat/työpaikat | Haltija: | 620 Etelä-Suomen luontopalvelut |
| Ajoitus: | 7118 Historiallinen aika | Ylläpitäjä: | 620 Etelä-Suomen luontopalvelut |
| Rakentamisvuosi: | | Kunta: | 734 Salo |
| Lukumäärä: | 3 | | |

| | | | |
|-----------------------------|-------------------------------|----------------------------|----------------------------|
| Koordinaattiselitys: | | Geometria tuotettu: | 4 Gps-mittaus, korjaamaton |
| Koordinaatit: | X 6684576, Y 3279190, Z 40 | Löydöt: | |

Taustatiedot

Kohde löytyi inventoinnissa 1.6.2010.

Ympäristön kuvaus

Mäntyhiekkakangas harjunrinteen eteläjuuressa parkkipaikan reunassa. Puustona lisäksi kuusi, koivu ja pihlaja, aluskasvillisuutena sammal ja mustikka.

Kohteen kuvaus

Kohteeseen kuulu kolme hiilimiilua, joista yksi on lähes kokonaan tuhoutunut. Se on jäänyt pääosin parkkipaikan alle.

Miilu nro 1 sijaitsee Parkkipaikan pohjoisreunassa retkeilyalueelle lähtevän polun itäreunassa ja erottuu parkkipaikan törmällä selvästi. Miilukummun halkaisija on noin 14 metriä ja korkeus noin 0,6 metriä. Kumpu on tasalakinen, mutta sen keskellä on metri x metri kokoinen kuoppa, jonka syvyys on noin 0,4 metriä. Miilukummun ulkokehällä alarinteen puolella on kolme kuoppaa eli jalka-aukkoa eli ilmansäätöaukkoa. Kummun päällä kasvaa parikymmentä mäntyä. Miilukummusta noin viisi metriä koilliseen on noin kaksi x kolme metrinen ja 0,5 metriä syvä laakea kuoppa, joka saattaisi olla maahan kaivetun miilumajan jäännös.

Miilu nro 2 sijaitsee parkkipaikan länsireunasta noin 20 metriä länteen metsän puolelle. Selvästi erottuvan miilukummun halkaisija on noin 12 metriä ja korkeus noin 0,6 metriä. Tasalakisen miilukummun ulkokehää ympäröi ojanne. Miilukummun päällä kasvaa kymmenkunta runkoa.

Miilu nro 3 on sijaitsee pääosin parkkipaikan länsiosan alla ja sen länsireunaa erottuu kapeana kehänä metsän puolella. Miilu on siis lähes täysin tuhoutunut.

Parkkipaikan reunassa näkyvä miilu nro 1 voisi sopia liikuntaesteisten opastuskohteeksi, sillä se on aivan parkkipaikan reunassa. Tosin se sijaitsee hieman ylärinteessä, joten kokonaiskuva alaviistosta katsottuna jää näin ollen vajaaksi.

Kohteen rajaus

Kohde rajautuu näkyvien rakenteiden mukaisesti kahtena pisteenä. Gps-mittaus on tehty Miilun nro 1 kohdalta, Miilu nro 2 sijaitsee tästä pisteestä noin 30 metriä länteen. Miilu nro 3 on käytännössä täysin tuhoutunut.

Tulkinta

Kyseessä on kolmen pystymällisen hiilimiilun jäännökset. Alueella on ollut ruukkitoimintaa vuosina 1686-1908, joten miilut ajoittunevat tuolle ajalle.

Lisätietoja**Toimenpiteet****Tarkastukset**

Tila: 3 Toteutettu Laji: 6 Suojeluarvojen tarkastus Tarkastusvuosi: 2010
Tarkastuspvm: 1.6.2010 Tarkastaja: J. Taivainen
Kuvaus: KMO kulttuuriperintöinventointi Teijo 2010

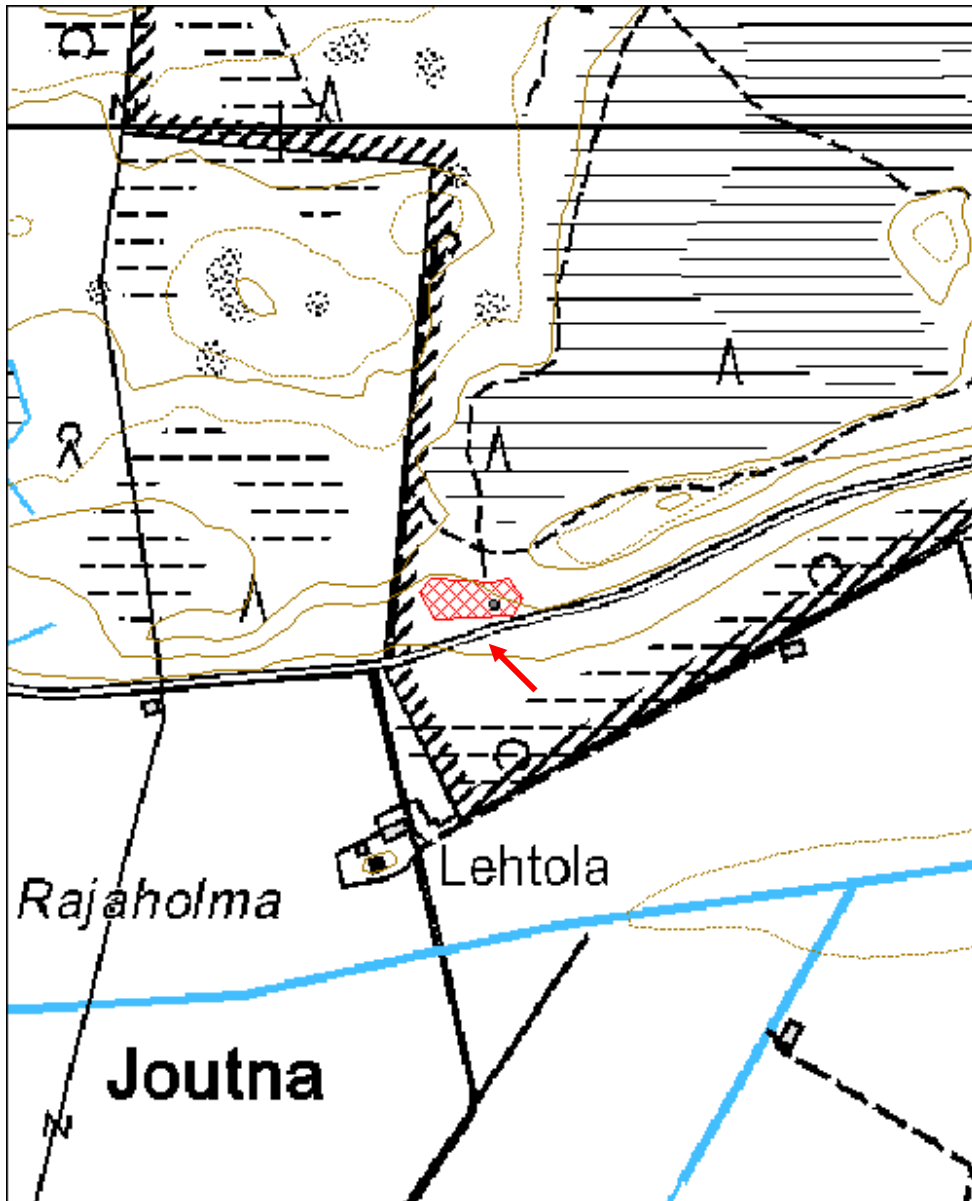
**Viranomais-
rekisterinro:****Kunto:** 2 Kesinkertainen**Arvotus:** 3 Esitys mj-luokka II**Olotila:** 2 Ei käytössä**Kohteen
suojelu:** 9 Muu suojeluarvo**Selitys:****Selitys:****Ympäristön
suojelu:**

99 Muu suojeluarvoa sisältävä alue

Selitys:

retkeilyalue

| | | | |
|----------------------|-------------------------------|--------------------|--|
| Kohdetyyppi: | 9 Valmistuspaikat/työpaikat | Copyright: | © <i>Metsähallitus 2008</i> © <i>Maanmittauslaitos 1/MML/08</i> |
| Koordinaatit: | X 6684576, Y 3279190, Z 40 | Mittakaava: | 1:5000 |



Kousmusa 1 hiilimiilu ja miilumaja jäännös

MH-tunnus: 96074

| | | | |
|-------------------------|-----------------------------|--------------------|-----------------------------|
| Kohdetyyppi: | 9 Valmistuspaikat/työpaikat | Haltija: | 121 Metsätalous Länsi-Suomi |
| Ajoitus: | 7118 Historiallinen aika | Ylläpitäjä: | 121 Metsätalous Länsi-Suomi |
| Rakentamisvuosi: | | Kunta: | 734 Salo |
| Lukumäärä: | 2 | | |

| | | | |
|-----------------------------|-------------------------------|----------------------------|----------------------------|
| Koordinaattiselitys: | | Geometria tuotettu: | 4 Gps-mittaus, korjaamaton |
| Koordinaatit: | X 6686747, Y 3276465, Z 45 | Löydöt: | |

Taustatiedot

Kohde paikannettiin Jarmo Reimanin opinnäytetyön karttaliitteen perusteella inventoinnissa 2.6.2010.

Ympäristön kuvaus

Uudistuskypsä kuusimetsä mäen itärinteen ja tasamaan taitekohdassa, aluskasvillisuutena sammal ja mustikka.

Kohteen kuvaus

Kohteessa on hiilimiilun ja miilumajan jäännös. Hiilimiilu on selvästi erottuva kumpu jonka korkeus on noin metrin ja halkaisija noin 12 metriä. Miilukummun laki on keskeltä painunut. Miilukummun ulkokehällä on ilmansäätöaukot eli jalka-aukot eli kuopat, joita on yhteensä kymmenen. Miilukummun päällä kasvaa kolme isoa kuusta ja kuusen taimia sekä muutama kataja. Miilusta noin seitsemän metriä etelään on heikosti erottuvan miilumajan maavallit. Sen suuaukko on miilulle päin. Vallien ulkomitat ovat noin kolme x neljä metriä ja korkeus noin puoli metriä. Vallien ympärillä on ojanne. Jäännöksen päällä kasvaa viisi mäntyä, jotka ovat noin 15 metriä korkeita.

Kohteen rajaus

Kohde rajautuu aluemaisesti näkyvien rakenteiden mukaisesti. Alueen koko on 20 x 30 metriä. Gps-mittaus on tehty hiilimiilun päältä.

Tulkinta

Kyseessä on pystymallisen hiilimiilun ja siihen liittyneen miilumajan jäännökset. Alueella on ollut ruukkitoimintaa vuosina 1686-1908, joten rakenteet ajoittunevat tuolle ajalle.

Lisätietoja

Jarmo Reiman 1993. Sysimiilujen poltto Teijon alueella. Tutkielma Tuomarniemen metsäoppilaitoksessa 4.11.1993. Metsä- ja puutalous.

Toimenpiteet

Tarkastukset

Tila: 3 Toteutettu Laji: 6 Suojeluarvojen tarkastus Tarkastusvuosi: 2010
 Tarkastuspvm: 2.6.2010 Tarkastaja: J. Taivainen
 Kuvaus: KMO kulttuuriperintöinventointi Teijo 2010

**Viranomais-
rekisterinro:**
Kunto: 1 Hyvä

Arvotus: 3 Esitys mj-luokka II

Olotila: 2 Ei käytössä

**Kohteen
suojelu:** 9 Muu suojeluarvo

Selitys:
Selitys:
**Ympäristön
suojelu:**

99 Muu suojeluarvoa sisältävä alue

Selitys:

retkeilyalue

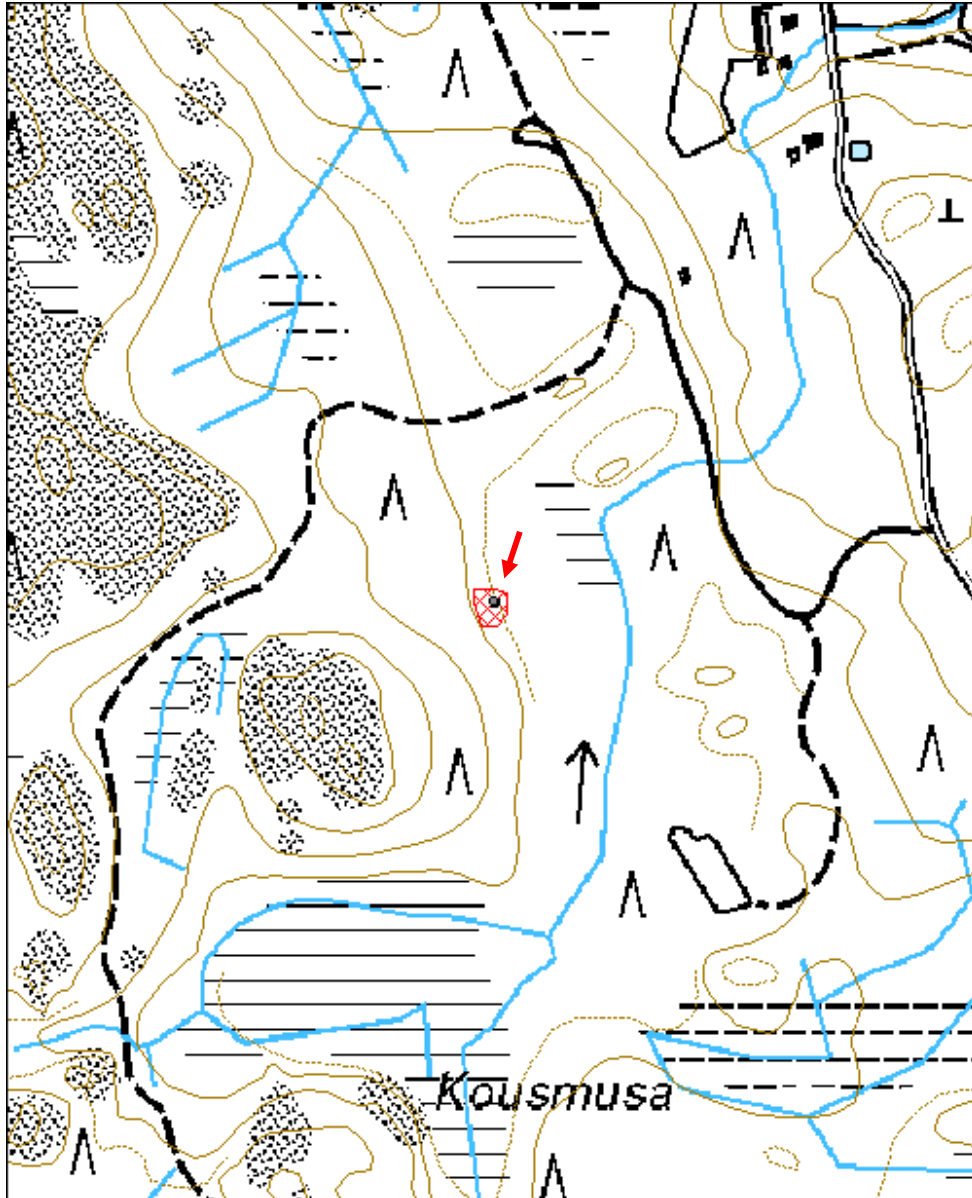


Kuva 1: Yleiskuva. Hiilimiilu kuvan keskellä. Idästä. J. Taivainen 2.6.2010.



Kuva 2: Yleiskuva. Miilumajan jäännökset erottuvat U-muotoisena vallina. Idästä. J. Taivainen 2.6.2010.

| | | | |
|----------------------|-------------------------------|-------------|--|
| Kohdetyyppi: | 9 Valmistuspaikat/työpaikat | Copyright: | © Metsähallitus 2008 © Maanmittauslaitos 1/MML/08 |
| Koordinaatit: | X 6686747, Y 3276465, Z 45 | Mittakaava: | 1:5000 |



Postinummi 2 hiilimiilu ja miilumaja jäännös

MH-tunnus: 96084

| | | | |
|-------------------------|-----------------------------|--------------------|-----------------------------|
| Kohdetyyppi: | 9 Valmistuspaikat/työpaikat | Haltija: | 121 Metsätalous Länsi-Suomi |
| Ajoitus: | 7118 Historiallinen aika | Ylläpitäjä: | 121 Metsätalous Länsi-Suomi |
| Rakentamisvuosi: | | Kunta: | 734 Salo |
| Lukumäärä: | 2 | | |

| | | | |
|-----------------------------|-------------------------------|----------------------------|----------------------------|
| Koordinaattiselitys: | | Geometria tuotettu: | 4 Gps-mittaus, korjaamaton |
| Koordinaatit: | X 6687206, Y 3279943, Z 55 | Löydöt: | |

Taustatiedot

Kohde löytyi inventoinnissa 2.6.2010.

Ympäristön kuvaus

Tasainen mäntyhiekkakangas, aluskasvillisuutena sammal ja mustikka.

Kohteen kuvaus

Kohteeseen kuulu kaksi rakennetta.

Noin 20 metriä metsätiestä itään sijaitsee selkeästi erottuva miilukumpu, jonka halkaisija on noin 16 metriä ja korkeus noin 0,7 metriä. Kummun ulkokehällä on viisi isoa, yli metrinkin syvää, ilmansäätökuoppaa eli jalka-aukkoa. Kohteen päällä kasvaa parikymmentä mäntyä.

Aivan tien itäreunassa on neliskanttinen maavalli, jonka suuaukko aukeaa itään kohti miilua. Vallimuodostelman ulkomitat ovat 3,5 x 3,5 metriä ja korkeus noin 0,4 metriä. Vallin itä- ja länsisivujen ulkoreunassa on kuopat.

Kohteen rajaus

Kohde rajautuu aluemaisesti näkyvien rakenteiden mukaan. Alueen koko on noin 20 x 35 metriä. Gps-piste on mitattu miilukummun keskeltä.

Tulkinta

Kyseessä on pystymallisen hiilimiilun ja miilumajan jäännökset. Alueella on ollut ruukkitoimintaa vuosina 1686-1908, joten rakenteet ajoittunevat tuolle ajalle.

Lisätietoja
Toimenpiteet

Tarkastukset

Tila: 3 Toteutettu Laji: 6 Suojeluarvojen tarkastus Tarkastusvuosi: 2010
 Tarkastuspvm: 2.6.2010 Tarkastaja: J. Taivainen
 Kuvaus: KMO kulttuuriperintöinventointi Teijo 2010

**Viranomais-
rekisterinro:**
Kunto: 1 Hyvä

Arvotus: 3 Esitys mj-luokka II

Olotila: 2 Ei käytössä

**Kohteen
suojelu:** 9 Muu suojeluarvo

Selitys:
Selitys:
**Ympäristön
suojelu:**

99 Muu suojeluarvoa sisältävä alue

Selitys:

retkeilyalue

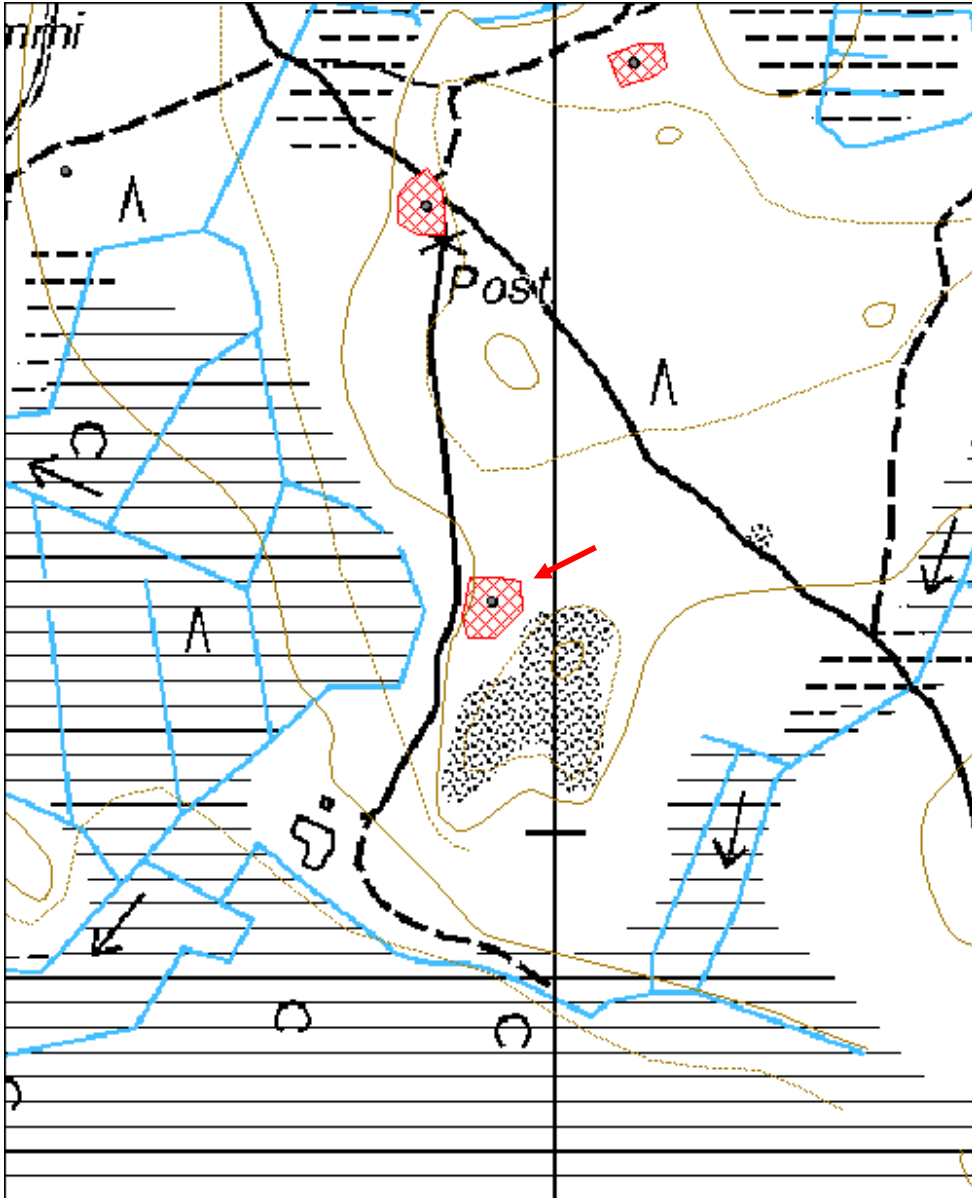


Kuva 1: Yleiskuva. Miilu kuvan keskellä. Lännestä. J. Taivainen 2.6.2010.



Kuva 2: Yleiskuva. Miilumajan maavallit kuvan keskellä. Pohjoisesta. J. Taivainen 2.6.2010.

| | | | |
|----------------------|-------------------------------|-------------|--|
| Kohdetyyppi: | 9 Valmistuspaikat/työpaikat | Copyright: | © Metsähallitus 2008 © Maanmittauslaitos 1/MML/08 |
| Koordinaatit: | X 6687206, Y 3279943, Z 55 | Mittakaava: | 1:5000 |



Postinummi 3 hiilimiilu ja miilumaja jäännös

MH-tunnus: 96085

| | | | |
|-------------------------|-----------------------------|--------------------|-----------------------------|
| Kohdetyyppi: | 9 Valmistuspaikat/työpaikat | Haltija: | 121 Metsätalous Länsi-Suomi |
| Ajoitus: | 7118 Historiallinen aika | Ylläpitäjä: | 121 Metsätalous Länsi-Suomi |
| Rakentamisvuosi: | | Kunta: | 734 Salo |
| Lukumäärä: | 2 | | |

| | | | |
|-----------------------------|-------------------------------|----------------------------|----------------------------|
| Koordinaattiselitys: | | Geometria tuotettu: | 4 Gps-mittaus, korjaamaton |
| Koordinaatit: | X 6687557, Y 3279885, Z 55 | Löydöt: | |

Taustatiedot

Kohde löytyi Metsähallituksen suunnittelija Markku Saarisen tekemän kartan perusteella ja tarkastettiin inventoinnissa 2.6.2010.

Ympäristön kuvaus

Loivasti lounaaseen viettävä mäntyhiekkakangas, puustona lisäksi koivua ja alispuuna kuusia, aluskasvillisuutena sammal ja mustikka.

Kohteen kuvaus

Kohde muodostuu kahdesta rakenteesta.

Metsätienristeyksen eteläreunassa, noin kaksi metriä tiestä sijaitsee tasalakinen miilukumpu, jonka halkaisija on noin 16 metriä ja korkeus noin 0,5 metriä. Kummun ulkokehällä on yhdeksän kuoppaa eli ilmansäätöaukkoa eli jalka-aukkoa. Kummun päällä kasvaa noin 20 mäntyä.

Miilukummusta noin viisi metriä etelään on miilumajan jäännös, joka erottuu sammalpeitteisenä matalana neliskanttisena, kulumistaan pyörityneenä vallikehänä. Sen koko noin kolme x kolme metriä ja korkeus noin 0,3 metriä. Rakenteen päällä kasvaa kolme mäntyä. Epävarmasti erottuva suuaukko lie ollut etelään eli miilusta pois päin. Vallien ympärillä on heikosti erottuva ojanne.

Kohteen rajaus

Kohde rajautuu aluemaisesti näkyvien rakenteiden mukaan. Alueen koko on 30 x 30 metriä. Gps-mittaus on tehty miilukummun keskeltä.

Tulkinta

Kyseessä on pystymallisen hiilimiilun ja miilumajan jäännös. Alueella on ollut ruukkitoimintaa vuosina 1686-1908, joten rakenteet ajoittunevat tuolle ajalle.

Lisätietoja**Toimenpiteet**

Tarkastukset

Tila: 3 Toteutettu Laji: 6 Suojeluarvojen tarkastus Tarkastusvuosi: 2010
 Tarkastuspvm: 2.6.2010 Tarkastaja: J. Taivainen
 Kuvaus: KMO kulttuuriperintöinventointi Teijo 2010

**Viranomais-
rekisterinro:**
Kunto: 1 Hyvä

Arvotus: 3 Esitys mj-luokka II

Olotila: 2 Ei käytössä

**Kohteen
suojelu:** 9 Muu suojeluarvo

Selitys:
Selitys:
**Ympäristön
suojelu:**

99 Muu suojeluarvoa sisältävä alue

Selitys:

retkeilyalue

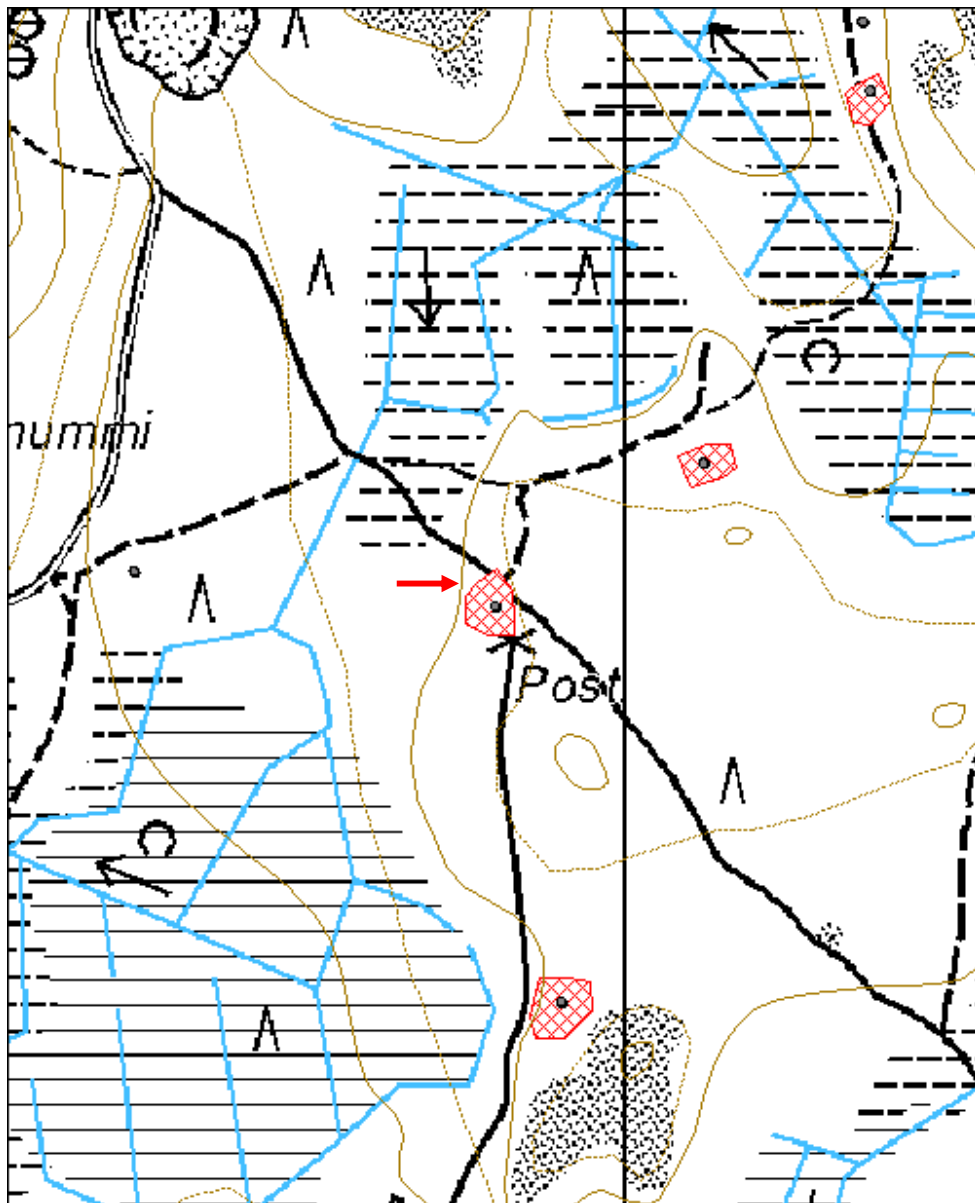


Kuva 1: Yleiskuva. Miilukumpu kuvan keskellä. Pohjoisesta. J. Taivainen 2.6.2010.



Kuva 2: Yleiskuva. Miilumajan maavallit kuvan keskellä. Pohjoisesta.

| | | | |
|----------------------|-------------------------------|-------------|--|
| Kohdetyyppi: | 9 Valmistuspaikat/työpaikat | Copyright: | © <i>Metsähallitus 2008</i> © <i>Maanmittauslaitos 1/MML/08</i> |
| Koordinaatit: | X 6687557, Y 3279885, Z 55 | Mittakaava: | 1:5000 |



Lankkerinummi 1 hiilimiilu

MH-tunnus: 96086

| | | | |
|-------------------------|-----------------------------|--------------------|-----------------------------|
| Kohdetyyppi: | 9 Valmistuspaikat/työpaikat | Haltija: | 121 Metsätalous Länsi-Suomi |
| Ajoitus: | 7118 Historiallinen aika | Ylläpitäjä: | 121 Metsätalous Länsi-Suomi |
| Rakentamisvuosi: | | Kunta: | 734 Salo |
| Lukumäärä: | 1 | | |

| | | | |
|-----------------------------|-------------------------------|----------------------------|----------------------------|
| Koordinaattiselitys: | | Geometria tuotettu: | 4 Gps-mittaus, korjaamaton |
| Koordinaatit: | X 6687588, Y 3279564, Z 50 | Löydöt: | |

Taustatiedot

Kohde paikannettiin Metsähallituksen suunnittelija Markku Saarisen tekemän kartan perusteella inventoinnissa 2.6.2010.

Ympäristön kuvaus

Tasainen mäntyhiekkakangas, alispuina koivu ja kuusi, aluskasvillisuutena sammal ja mustikka.

Kohteen kuvaus

Kyseessä on mustikkaa kasvava matala hiilimiilun kumpu, joka sijaitsee noin 30 metriä retkeilyreitän polusta itään. Kummun halkaisija on noin 20 metriä ja korkeus noin 0,5 metriä ja sen ulkokehää kiertää ojanne sekä viisi kuoppaa eli ilmansäätöaukkoa eli jalka-aukkoa. Kummun keskiosassa on laakea matala painuma. Kohteen päällä kasvaa parikymmentä mäntyä.

Kohteen rajaus

Kohde rajautuu pistemäisesti näkyvien rakenteiden mukaan.

Tulkinta

Kyseessä on pystymallisen hiilimiilun jäännös. Alueella on ollut ruukkitoimintaa vuosina 1686-1908, joten miilu ajoittune tuolle ajalle.

Lisätietoja**Toimenpiteet****Tarkastukset**

Tila: 3 Toteutettu Laji: 6 Suojeluarvojen tarkastus Tarkastusvuosi: 2010
Tarkastuspv: 2.6.2010 Tarkastaja: J. Taivainen
Kuvaus: KMO kulttuuriperintöinventointi

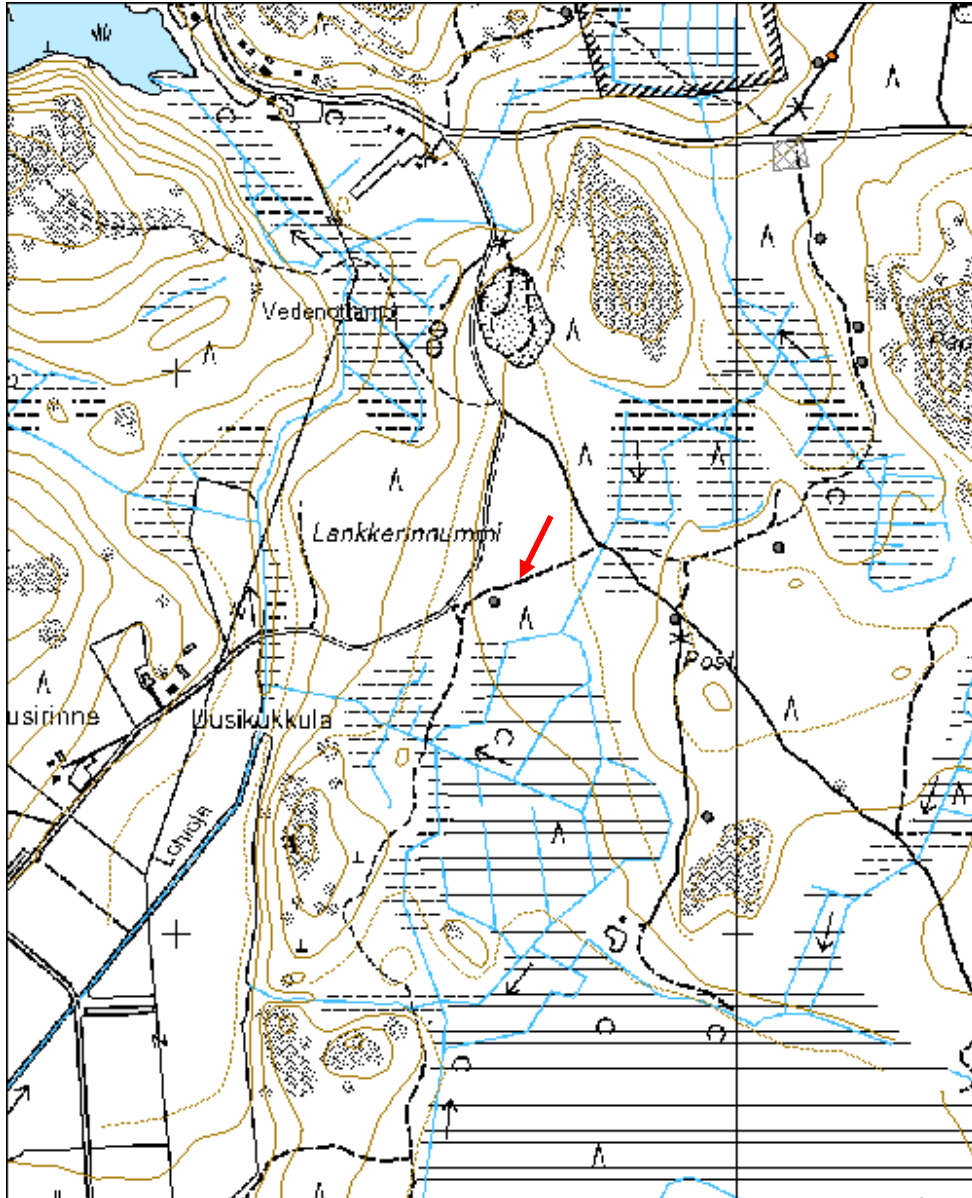
| | | | |
|--------------------------------------|-----------------------|-----------------------------|-------------------|
| Viranomais- rekisterinro: | | Kunto: | 1 Hyvä |
| Arvotus: | 3 Esitys mj-luokka II | Olotila: | 2 Ei käytössä |
| Selitys: | | Kohteen suojelu: | 9 Muu suojeluarvo |
| | | Selitys: | |

| | |
|--------------------------------|------------------------------------|
| Ympäristön suojelu: | 99 Muu suojeluarvoa sisältävä alue |
| Selitys: | retkeilyalue |



Kuva 1: Yleiskuva. Miilukumpu erottuu mustikaa kasvavana kumpareena kuvan keskellä. Pohjoisesta.

| | | | |
|----------------------|-------------------------------|-------------|--|
| Kohdetyyppi: | 9 Valmistuspaikat/työpaikat | Copyright: | © Metsähallitus 2008 © Maanmittauslaitos 1/MML/08 |
| Koordinaatit: | X 6687588, Y 3279564, Z 50 | Mittakaava: | 1:10000 |



Hamarijärvi 1 hiilimiilu

MH-tunnus: 96087

| | | | |
|-------------------------|-----------------------------|--------------------|-----------------------------|
| Kohdetyyppi: | 9 Valmistuspaikat/työpaikat | Haltija: | 121 Metsätalous Länsi-Suomi |
| Ajoitus: | 7118 Historiallinen aika | Ylläpitäjä: | 121 Metsätalous Länsi-Suomi |
| Rakentamisvuosi: | | Kunta: | 734 Salo |
| Lukumäärä: | 1 | | |

| | | | |
|-----------------------------|-------------------------------|----------------------------|----------------------------|
| Koordinaattiselitys: | | Geometria tuotettu: | 4 Gps-mittaus, korjaamaton |
| Koordinaatit: | X 6690908, Y 3278856, Z 35 | Löydöt: | |

Taustatiedot

Kohde löytyi inventoinnissa 3.6.2010.

Ympäristön kuvaus

Koivuvaltainen rantametsä, alispuustona pihlaja ja kuusi, aluskasvillisuutena sammal ja käenkaali.

Kohteen kuvaus

Kohde sijaitsee noin 20 metriä järvenrannasta ja uimarannasta noin 25 metriä itään. Kohteen koillispuolella kulkevalle tielle on matkaa noin kymmenen metriä. Kyseessä on miilukumpu, jonka halkaisija on noin 12 metriä ja korkeus noin 0,5 metriä. Muodoltaan kumpu on tasalakinen ja sen ulkokehällä on kuusi isoa kuoppaa eli ilmansäätöaukkoa eli jalka-aukkoa tasaisin välein. Kumpareen päällä kasvaa tiheä puusto.

Kohteen rajaus

Kohde rajautuu pistemäisesti näkyvien rakenteiden mukaan.

Tulkinta

Kyseessä on pystymallisen hiilimiilun jäännös. Alueella on ollut ruukkitoimintaa vuosina 1686-1908, joten miilu ajoittunee tuolle ajalle. Kirjakkalan ruukki sijaitsee kohteesta noin 500 metriä luoteeseen.

Lisätietoja***Toimenpiteet******Tarkastukset***

Tila: 3 Toteutettu Laji: 6 Suojeluarvojen tarkastus Tarkastusvuosi: 2010
Tarkastuspv: 3.6.2010 Tarkastaja: J. Taivainen
Kuvaus: KMO kulttuuriperintöinventointi Teijo 2010

| | | | |
|--------------------------------------|-----------------------|-----------------------------|-------------------|
| Viranomais- rekisterinro: | | Kunto: | 1 Hyvä |
| Arvotus: | 3 Esitys mj-luokka II | Olotila: | 2 Ei käytössä |
| Selitys: | | Kohteen suojelu: | 9 Muu suojeluarvo |
| | | Selitys: | |

| | |
|--------------------------------|------------------------------------|
| Ympäristön suojelu: | 99 Muu suojeluarvoa sisältävä alue |
| Selitys: | retkeilyalue |



Kuva 1: Yleiskuva. Miilukumpu kuvan keskellä. Länestä. J. Taivainen 3.6.2010.

| | | | |
|----------------------|-------------------------------|-------------|--|
| Kohdetyyppi: | 9 Valmistuspaikat/työpaikat | Copyright: | © <i>Metsähallitus 2008</i> © <i>Maanmittauslaitos 1/MML/08</i> |
| Koordinaatit: | X 6690908, Y 3278856, Z 35 | Mittakaava: | 1:10000 |



Onnelannummi 2 hiilimiilu

MH-tunnus: 96089

| | | | |
|-------------------------|-----------------------------|--------------------|-----------------------------|
| Kohdetyyppi: | 9 Valmistuspaikat/työpaikat | Haltija: | 121 Metsätalous Länsi-Suomi |
| Ajoitus: | 7118 Historiallinen aika | Ylläpitäjä: | 121 Metsätalous Länsi-Suomi |
| Rakentamisvuosi: | | Kunta: | 734 Salo |
| Lukumäärä: | 1 | | |

| | | | |
|-----------------------------|-------------------------------|----------------------------|----------------------------|
| Koordinaattiselitys: | | Geometria tuotettu: | 4 Gps-mittaus, korjaamaton |
| Koordinaatit: | X 6690688, Y 3279464, Z 42 | Löydöt: | |

Taustatiedot

Kohde paikannettiin Jarmo Reimanin opinnäytetyön karttaliitteen perusteella inventoinnissa 3.6.2010.

Ympäristön kuvaus

Loivan etelärinteen pienellä terassilla, mäntyhiekkakankaalla, alispuuna kuusi, koivu ja paju, aluskasvillisuutena sammal ja mustikka.

Kohteen kuvaus

Kohde sijaitsee kymmenen metriä retkeilyreitlin polusta itään. Kyseessä on miilukumpu, jonka halkaisija on noin 15 metriä ja korkeus alarinteen puolella noin 0,8 metriä, ylärinteen puolella kumpu on maantasainen. Miilukummun laki on tasainen, mutta keskeltä se on hieman kuopalla. Kummun ulkokehällä on kahdeksan isoa kuoppaa eli ilmansäätöaukkoa eli jalka-aukkoa. Kohteen päällä kasva noin 25 isokokoista mäntyä.

Kohteen rajaus

Kohde rajautuu pistemäisesti näkyvien rakenteiden mukaan.

Tulkinta

Kyseessä on pystymallisen hiilimiilun jäännös. Alueella on ollut ruukkitoimintaa vuosina 1686-1908, joten miilu ajoittunee tuolle ajalle.

Lisätietoja

Jarmo Reiman 1993. Sysimiilujen poltto Teijon alueella. Tutkielma Tuomarniemen metsäoppilaitoksessa 4.11.1993. Metsä- ja puutalous.

Toimenpiteet
Tarkastukset

Tila: 3 Toteutettu Laji: 6 Suojeluarvojen tarkastus Tarkastusvuosi: 2010
 Tarkastuspvm: 3.6.2010 Tarkastaja: J. Taivainen
 Kuvaus: KMO kulttuuriperintöinventointi Teijo 2010

| | | | |
|--------------------------------------|-----------------------|-----------------------------|-------------------|
| Viranomais- rekisterinro: | | Kunto: | 1 Hyvä |
| Arvotus: | 3 Esitys mj-luokka II | Olotila: | 2 Ei käytössä |
| Selitys: | | Kohteen suojelu: | 9 Muu suojeluarvo |
| | | Selitys: | |

| | |
|--------------------------------|------------------------------------|
| Ympäristön suojelu: | 99 Muu suojeluarvoa sisältävä alue |
| Selitys: | retkeilyalue |



Kuva 1: Yleiskuva. Miilukumpu kuvan keskellä hirvitornista kuvattuna. Pohjoisesta. J. Taivainen 3.6.2010.

| | | | |
|----------------------|-------------------------------|-------------|--|
| Kohdetyyppi: | 9 Valmistuspaikat/työpaikat | Copyright: | © Metsähallitus 2008 © Maanmittauslaitos 1/MML/08 |
| Koordinaatit: | X 6690688, Y 3279464, Z 42 | Mittakaava: | 1:10000 |



Isosuonkallio 1 hiilimiilu ja miilumaja jäännös

MH-tunnus: 96094

| | | | |
|-------------------------|-----------------------------|--------------------|-----------------------------|
| Kohdetyyppi: | 9 Valmistuspaikat/työpaikat | Haltija: | 121 Metsätalous Länsi-Suomi |
| Ajoitus: | 7118 Historiallinen aika | Ylläpitäjä: | 121 Metsätalous Länsi-Suomi |
| Rakentamisvuosi: | | Kunta: | 734 Salo |
| Lukumäärä: | 3 | | |

| | | | |
|-----------------------------|-------------------------------|----------------------------|----------------------------|
| Koordinaattiselitys: | | Geometria tuotettu: | 4 Gps-mittaus, korjaamaton |
| Koordinaatit: | X 6691582, Y 3279929, Z 50 | Löydöt: | |

Taustatiedot

Kohde löytyi inventoinnissa 3.6.2010.

Ympäristön kuvaus

Tasainen mäntykangas, alispuina kuusi ja koivut, aluskasvillisuutensa mustikka ja sammal.

Kohteen kuvaus

Kohteeseen kuuluu ryhmässä sijaitsevat kaksi miilukumpua ja mahdollisen miilumajan tai potaskanvalmistuspaikan jäännökset.

Miilu nro 1 sijaitsee metsätien eteläreunassa, noin seitsemän metriä tiestä. Miilukummun halkaisija on noin 16 metriä ja sen ulkokehällä on seitsemän isoa kuoppaa eli ilmansäätöaukkoa eli jalka-aukkoa tasaisin välein. Tasalakaisen miilukummun korkeus on noin metrin ja sen päällä kasvaa noin 20 mäntyä.

Miilusta nro 1 noin neljä metriä luoteeseen, aivan metsätien reunassa, on maavalliperustaisen miilumajan tai potaskanvalmistuspaikan jäännös. Sen koko on noin 3,5 x 3,5 metriä. Vallien korkeus on noin 0,4 m. Rakenteen luoteispäässä on rauenneen luonnonkivistä tehdyn tulisijan sammaloitunut jäännös.

Miilu nro 2 sijaitsee miilu nro 1:stä luoteeseen n. 5 metriä metsätiestä etelään ja on rakenteeltaan ja kooltaan kuten miilu nro 1.

Kohteen rajaus

Kohde rajautuu aluemaisesti näkyvien rakenteiden mukaan. Alueen koko on 20 x 30 metriä. Gps-mittaus on tehty miilun nro 1 päältä.

Tulkinta

Kyseessä on kahden hiilimiilun ja niihin liittyvän mahdollisen miilumajan tai potaskanvalmistuspaikan jäännökset (Ns. ryssänuuni maavallirakenteineen). Alueella on ollut ruukkitoiminta vuosina 1686-1908, joten rakenteet ajoittunevat tuolle ajalle.

Lisätietoja

Historiallisen ajan kiinteät muinaisjäännökset. Tunnistaminen ja suojelu. Marianna Niukkanen. Museoviraston rakennushistorian osaston oppaita ja ohjeita 3 (s. 50-51).

Toimenpiteet

Tarkastukset

Tila: 3 Toteutettu Laji: 6 Suojeluarvojen tarkastus Tarkastusvuosi: 2010
 Tarkastuspvm: 3.6.2010 Tarkastaja: J. Taivainen
 Kuvaus: KMO kulttuuriperintöinventointi Teijo 2010

**Viranomais-
rekisterinro:**
Kunto: 1 Hyvä

Arvotus: 3 Esitys mj-luokka II

Olotila: 2 Ei käytössä

**Kohteen
suojelu:** 9 Muu suojeluarvo

Selitys:
Selitys:
**Ympäristön
suojelu:**

99 Muu suojeluarvoa sisältävä alue

Selitys:

retkeilyalue

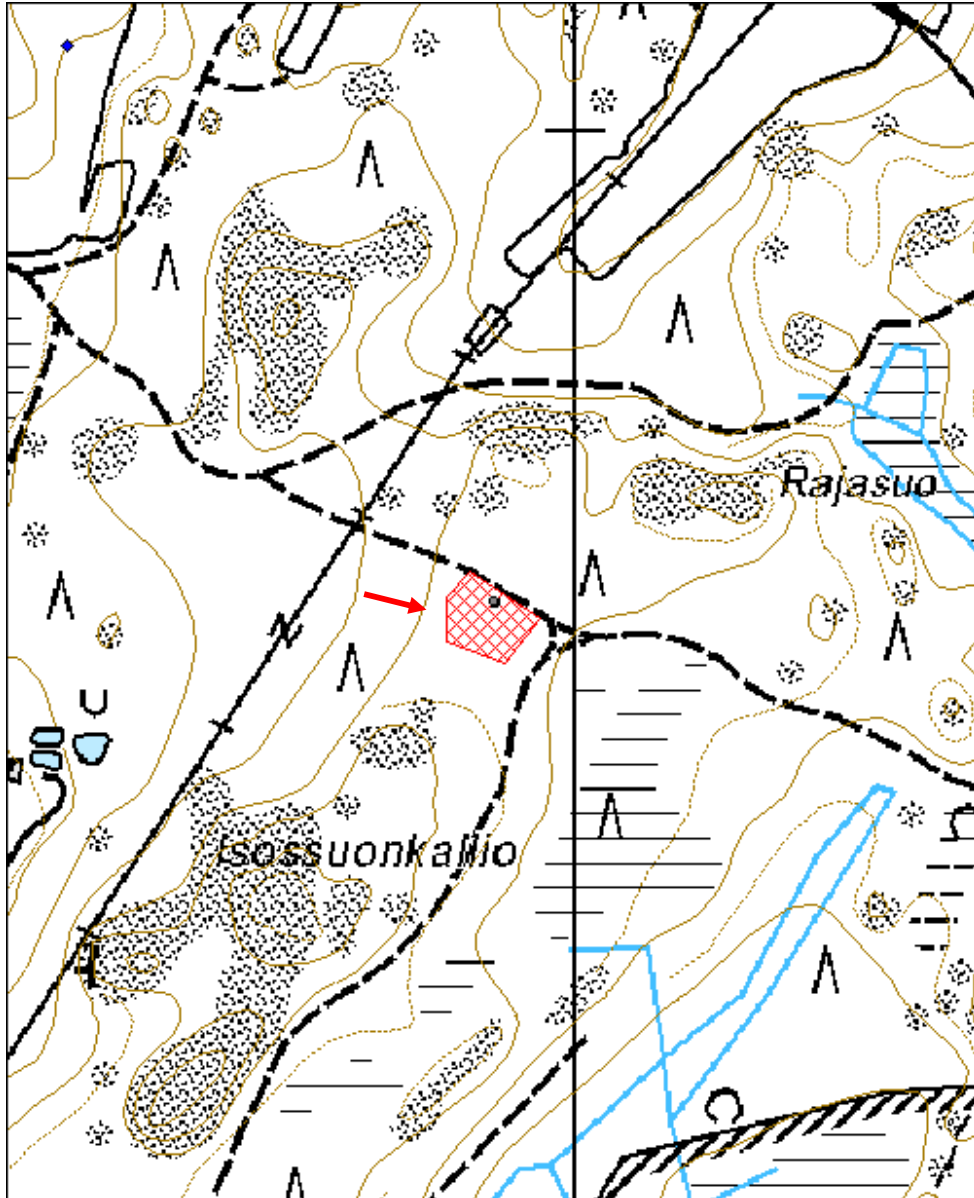


Kuva 1: Yleiskuva. Miilukumpu nro 1 kuvan keskellä. Lounaasta. J. Taivainen 3.6.2010.



Kuva 2: Miilumajan jäännöksen vallit kuvat keskellä. Etelästä. J. Taivainen 3.6.2010.

| | | | |
|----------------------|-------------------------------|-------------|--|
| Kohdetyyppi: | 9 Valmistuspaikat/työpaikat | Copyright: | © <i>Metsähallitus 2008</i> © <i>Maanmittauslaitos 1/MML/08</i> |
| Koordinaatit: | X 6691582, Y 3279929, Z 50 | Mittakaava: | 1:10000 |



Korkianummi 1 hiilimiilu

MH-tunnus: 96097

| | | | |
|-------------------------|-----------------------------|--------------------|-----------------------------|
| Kohdetyyppi: | 9 Valmistuspaikat/työpaikat | Haltija: | 121 Metsätalous Länsi-Suomi |
| Ajoitus: | 7118 Historiallinen aika | Ylläpitäjä: | 121 Metsätalous Länsi-Suomi |
| Rakentamisvuosi: | | Kunta: | 734 Salo |
| Lukumäärä: | 1 | | |

| | | | |
|-----------------------------|-------------------------------|----------------------------|----------------------------|
| Koordinaattiselitys: | | Geometria tuotettu: | 4 Gps-mittaus, korjaamaton |
| Koordinaatit: | X 6686612, Y 3273573, Z 25 | Löydöt: | |

Taustatiedot

Kohde löytyi inventoinnissa 3.6.2010.

Ympäristön kuvaus

Mäntykangas, loiva pohjoisrinne, kohdassa jossa rinne alkaa jyrkästi pudota mereen. Aluskasvillisuutena sammal ja mustikka.

Kohteen kuvaus

Kohde sijaitsee noin seitsemän metriä tiestä itään. Miilukummun halkaisija on noin 16 metriä ja se on muodoltaan tasalakinen. Kummun korkeus alarinteessä on noin metri, ylärinteessä kumpu on maan tasainen. Kummun ulkokehällä on tasaisin välein kuusi isoa kuoppaa eli ilmansäätöaukkoa eli jalkaukkoa. Kummun päällä kasvaa noin 20 mäntyä. Miilusta noin kaksi metriä ylärinteeseen on suorakulmainen 3 x 5 metrinen ja 0,8 metriä syvä sammalen peittämä kuoppa, josta on mahdollisesti nostettu maata miilunpohjaksi. Kuoppaa on hiljattain täytetty risuilla.

Kohteen rajaus

Kohde rajautuu pistemäisesti miilun näkyvien rakenteiden mukaan.

Tulkinta

Kyseessä on pystymallisen hiilimiilun jäännös. Alueella on ollut ruukkitoimintaa vuosina 1686-1908, joten miilu ajoittunee tuolle ajalle.

Lisätietoja**Toimenpiteet****Tarkastukset**

Tila: 3 Toteutettu Laji: 6 Suojeluarvojen tarkastus Tarkastusvuosi: 2010
Tarkastuspvm: 3.6.2010 Tarkastaja: J. Taivainen
Kuvaus: KMO kulttuuriperintöinventointi 2010 Teijo

| | | | |
|--------------------------------------|------------------------------------|-----------------------------|-------------------|
| Viranomais- rekisterinro: | | Kunto: | 1 Hyvä |
| Arvotus: | 3 Esitys mj-luokka II | Olotila: | 2 Ei käytössä |
| Selitys: | | Kohteen suojelu: | 9 Muu suojeluarvo |
| | | Selitys: | |
| Ympäristön suojelu: | 99 Muu suojeluarvoa sisältävä alue | | |
| Selitys: | retkeilyalueeseen liittyvä maa | | |



Kuva 1: Etualalla kuoppa, taustalla miilukumpu ja meri. Kaakosta. J.Taivainen 3.6.2010.

| | | | |
|----------------------|-------------------------------|-------------|--|
| Kohdetyyppi: | 9 Valmistuspaikat/työpaikat | Copyright: | © <i>Metsähallitus 2008</i> © <i>Maanmittauslaitos 1/MML/08</i> |
| Koordinaatit: | X 6686612, Y 3273573, Z 25 | Mittakaava: | 1:10000 |



Mikkossuo 1 hiilimiilu

MH-tunnus: 96098

| | | | |
|-------------------------|-----------------------------|--------------------|-----------------------------|
| Kohdetyyppi: | 9 Valmistuspaikat/työpaikat | Haltija: | 121 Metsätalous Länsi-Suomi |
| Ajoitus: | 7118 Historiallinen aika | Ylläpitäjä: | 121 Metsätalous Länsi-Suomi |
| Rakentamisvuosi: | | Kunta: | 734 Salo |
| Lukumäärä: | 1 | | |

| | | | |
|-----------------------------|-------------------------------|----------------------------|----------------------------|
| Koordinaattiselitys: | | Geometria tuotettu: | 4 Gps-mittaus, korjaamaton |
| Koordinaatit: | X 6685754, Y 3274663, Z 40 | Löydöt: | |

Taustatiedot

Kohde löytyi inventoinnissa 4.6.2010.

Ympäristön kuvaus

Jyrkähkön etelään laskevan rinteän juurella, melko tasaisella maalla. Kohteen päällä kasvaa enimmäkseen kuusia, seassa mäntyä ja jokunen koivu, alispuina koivu ja kuusi.

Kohteen kuvaus

Kohde sijaitsee parkkipaikasta noin kymmenen metriä pohjoiseen aivan metsätien reunassa. Kyseessä on hiilimiilukumpu, joka on osin tuhoutunut metsätien kaakkoisreunan tieleikkauksessa, mistä johtuen metsätien leikkauksessa erottuu noin 19 metrin matkalla musta hiili- ja nokimaa noin 30 cm vahvuksena. Miilukumpu erottuu alarinteen puolella säilyneeltä osaltaan noin 0,8 metriä korkeana, mutta ylärinteessä kumpu on maan tasainen. Siellä ulkokehä on paikoin heikosti erotettavissa. Kummun ulkokehällä ei myöskään ole ilmansäätöaukkoja eikä ojannetta kuten tavallista olisi. Kummun päällä kasvaa kymmenkunta runkoa. Hiilimiilun jäännös olisi osittaisesta vaurioitumisestaan johtuen sopiva opastuskohteeksi sillä kummun hiillos näkyy leikkauksessa hyvin, minkä lisäksi kohde on aivan parkkipaikan vieressä.

Kohteen rajaus

Kohde rajautuu pistemäisesti näkyvien rakenteiden mukaan.

Tulkinta

Kyseessä on pystymallisen hiilimiilun jäännös. Alueella on ollut ruukkitoimintaa vuosina 1686-1908, joten miilu ajoittunee tuolle ajalle.

Lisätietoja
Toimenpiteet

Tarkastukset

Tila: 3 Toteutettu Laji: 6 Suojeluarvojen tarkastus Tarkastusvuosi: 2010
 Tarkastuspvm: 4.6.2010 Tarkastaja: J. Taivainen
 Kuvaus: KMO kulttuuriperintöinventointi Teijo 2010

**Viranomais-
rekisterinro:**
Kunto: 2 Keskinertainen

Arvotus: 3 Esitys mj-luokka II

Olotila: 2 Ei käytössä

**Kohteen
suojelu:** 9 Muu suojeluarvo

Selitys:
Selitys:
**Ympäristön
suojelu:**

99 Muu suojeluarvoa sisältävä alue

Selitys:

retkeilyalue

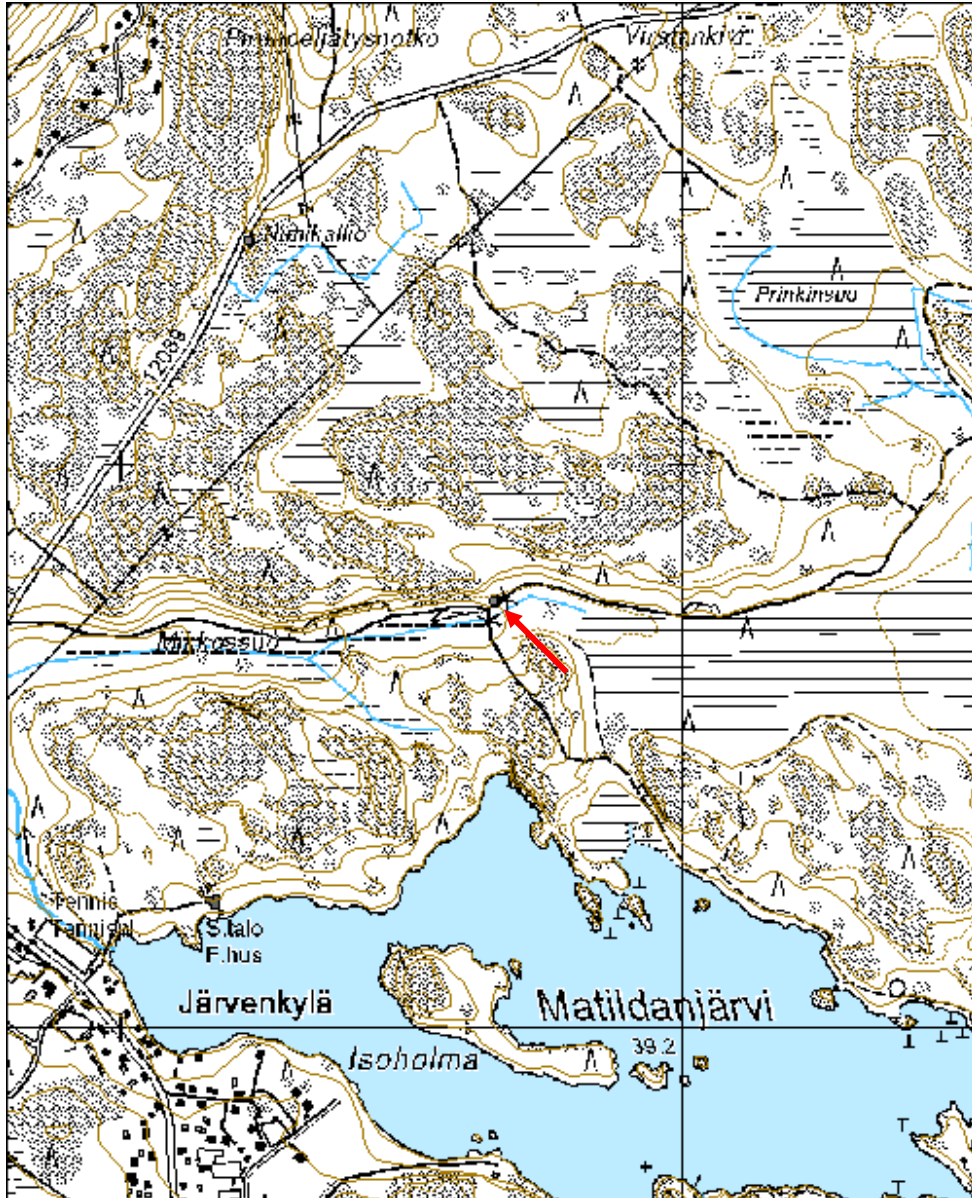


Kuva 1: Yleiskuva. Miilun hiillosta tieleikkauksessa. Koillisesta. J. Taivainen 4.6.2010.



Kuva 2: Miilun hiillosta tieleikkauksessa. Lounaasta. J. Taivainen 4.6.2010.

| | | | |
|----------------------|-------------------------------|-------------|--|
| Kohdetyyppi: | 9 Valmistuspaikat/työpaikat | Copyright: | © <i>Metsähallitus</i> 2008 © <i>Maanmittauslaitos 1/MML/08</i> |
| Koordinaatit: | X 6685754, Y 3274663, Z 40 | Mittakaava: | 1:10000 |



Sahassuo 1 kivilouhos

MH-tunnus: 96073

| | | | |
|-------------------------|-----------------------------|--------------------|-----------------------------|
| Kohdetyyppi: | 9 Valmistuspaikat/työpaikat | Haltija: | 121 Metsätalous Länsi-Suomi |
| Ajoitus: | 7118 Historiallinen aika | Ylläpitäjä: | 121 Metsätalous Länsi-Suomi |
| Rakentamisvuosi: | | Kunta: | 734 Salo |
| Lukumäärä: | 1 | | |

| | | | |
|-----------------------------|-------------------------------|----------------------------|----------------------------|
| Koordinaattiselitys: | | Geometria tuotettu: | 4 Gps-mittaus, korjaamaton |
| Koordinaatit: | X 6687438, Y 3277898, Z 60 | Löydöt: | |

Taustatiedot

Kohde löytyi inventoinnissa 2.6.2010.

Ympäristön kuvaus

Sahassuon pohjoispuolisen kallion loiva länsirinne, puusto on harvakasvuista mäntyä, aluskasvillisuutena kanerva jäkälä.

Kohteen kuvaus

Kohde sijaitsee noin 30 metriä retkeilyreitiltä itään. Pienen talonpoikaislouhoksen lohkat erottuvat rykelmänä retkeilyreitille. Paikalta on louhittu suorakulmaisesti lohkotuista laakeita kiviä kallion luontaista rakoilua ja porakiiloja hyväksi käyttäen. Louhitut kivet ovat kooltaan esim. talon perustukseen, kivinavetan seinään tai porraskiviksi sopivia. Kivissä ja kalliossa näkyy noin kymmenen cm syviä porausjälkiä oin. 20-25 cm:n välein, joten kyseessä ei ole dynamiittilouhos. Louhoksen koko on noin viisi x kuusi metriä.

Kohteen rajaus

Kohde rajautuu pistemäisesti näkyvien rakenteiden mukaan.

Tulkinta

Kyseessä on historiallisen ajan pienen talonpoikaisen kallioulouhoksen paikka. Tarkempi ajoitus jää avoimeksi.

Lisätietoja
Toimenpiteet
Tarkastukset

Tila: 3 Toteutettu Laji: 6 Suojeluarvojen tarkastus Tarkastusvuosi: 2010
 Tarkastuspv: 2.6.2010 Tarkastaja: J. Taivainen
 Kuvaus: KMO kulttuuriperintöinventointi Teijo 2010

| | | | |
|--------------------------------|------------------------------------|-------------------------|-------------------|
| Viranomaisrekisterinro: | | Kunto: | 1 Hyvä |
| Arvotus: | 8 Muu suojeluarvo | Olotila: | 2 Ei käytössä |
| Selitys: | | Kohteen suojelu: | 9 Muu suojeluarvo |
| | | Selitys: | |
| Ympäristön suojelu: | 99 Muu suojeluarvoa sisältävä alue | | |
| Selitys: | retkeilyalue | | |

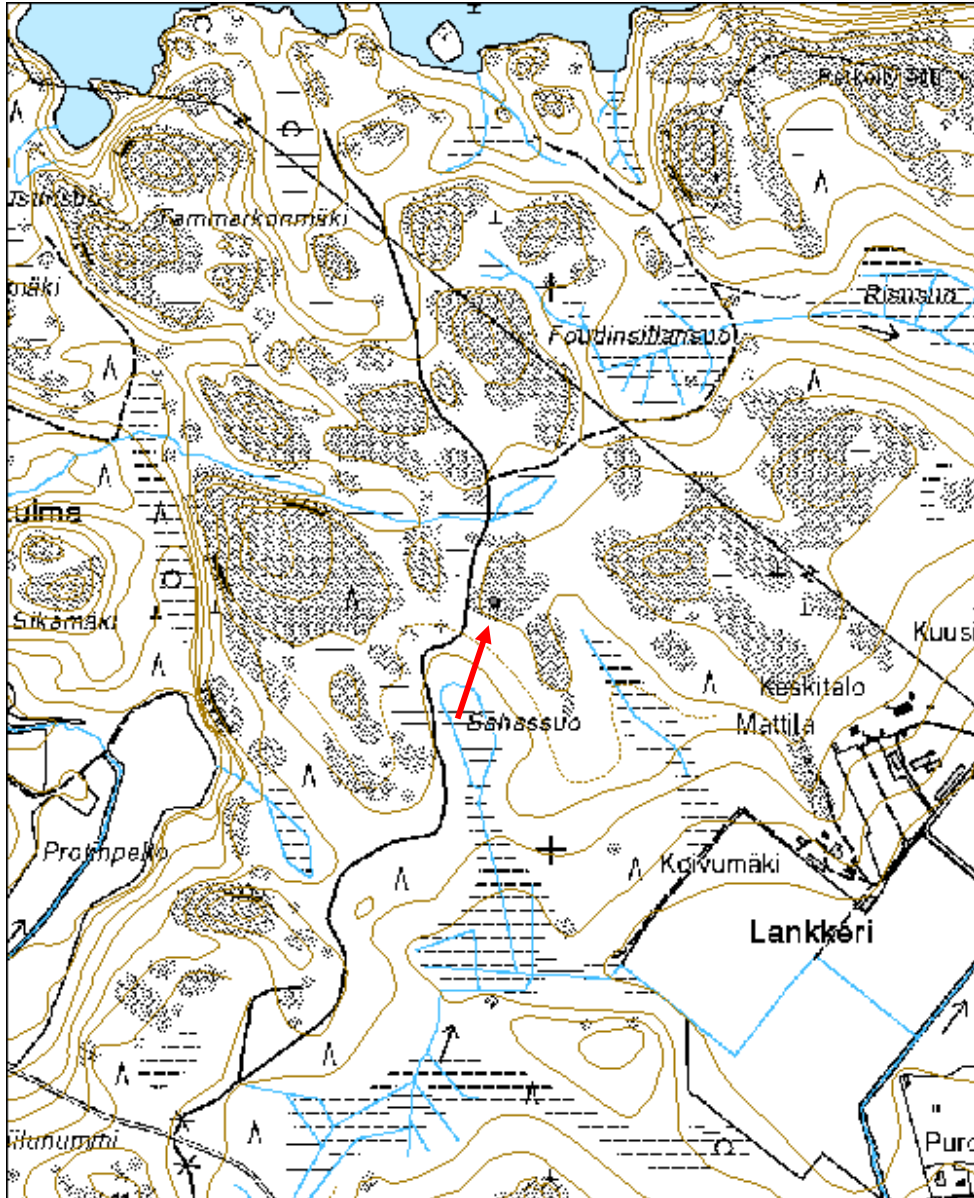


Kuva 1: Yleiskuva. Louhos puiden edustalla kuvan keskellä. Lännestä. J. Taivainen 2.6.2010.



Kuva 2: Porausjälkiä kivissä ja kalliossa. J. Taivainen 2.6.2010.

| | | | |
|----------------------|-------------------------------|-------------|--|
| Kohdetyyppi: | 9 Valmistuspaikat/työpaikat | Copyright: | © <i>Metsähallitus 2008</i> © <i>Maanmittauslaitos 1/MML/08</i> |
| Koordinaatit: | X 6687438, Y 3277898, Z 60 | Mittakaava: | 1:10000 |



Nimikallio 1 kalliopiiirros

MH-tunnus: 96072

| | | | |
|-------------------------|-----------------------|--------------------|-----------------------------|
| Kohdetyyppi: | 11 Taide/muistomerkit | Haltija: | 121 Metsätalous Länsi-Suomi |
| Ajoitus: | 7116 Uusi aika | Ylläpitäjä: | 121 Metsätalous Länsi-Suomi |
| Rakentamisvuosi: | | Kunta: | 734 Salo |
| Lukumäärä: | 1 | | |

| | | | |
|-----------------------------|-------------------------------|----------------------------|----------------------------|
| Koordinaattiselitys: | | Geometria tuotettu: | 4 Gps-mittaus, korjaamaton |
| Koordinaatit: | X 6686394, Y 3274227, Z 60 | Löydöt: | |

Taustatiedot

Teijossa asuva Maija Rautapalo näytti kohteen ja se tarkastettiin inventoinnissa 2.6.2010.

Ympäristön kuvaus

Kohde sijaitsee Nimikallio -nimisen kallion sileässä kyljessä Teijo-Matildedal tien itäreunassa, noin kaksi metriä tiestä.

Kohteen kuvaus

Kyseessä on hyvin erottuva kalliopiiirros Nimikallion länsikyljessä sileässä kalliossa. Soikean kiveen hakatun kehän sisällä on vuosiluku ja kolme nimeä. Soikion leveys on noin 1,5 metriä ja korkeus noin 0,5 metriä. Päälimmäisenä soikion sisällä on teksti "est 1:1 1914" ja sen alla nimet "E Pilvelä A Koivisto", näiden alla on nimi "A Sundell".

Kohteen rajaus

Kohde rajautuu pistemäisesti näkyvän kalliopiiirroksen mukaan.

Tulkinta

Kyseessä on mahdollisesti jonkin tapahtuman tai oleskelun muistoksi vuonna 1914 tehty kalliopiiirros.

Lisätietoja
Toimenpiteet
Tarkastukset

Tila: 3 Toteutettu Laji: 6 Suojeluarvojen tarkastus Tarkastusvuosi: 2010
 Tarkastuspvm: 2.6.2010 Tarkastaja: J. Taivainen
 Kuvaus: KMO kulttuuriperintöinventointi Teijo 2010

| | | | |
|--------------------------------|------------------------------------|-------------------------|-------------------|
| Viranomaisrekisterinro: | | Kunto: | 1 Hyvä |
| Arvotus: | 8 Muu suojeluarvo | Olotila: | 2 Ei käytössä |
| Selitys: | | Kohteen suojelu: | 9 Muu suojeluarvo |
| | | Selitys: | |
| Ympäristön suojelu: | 99 Muu suojeluarvoa sisältävä alue | | |
| Selitys: | retkeilyalue | | |



Kuva 1: Yleiskuva. Kalliopiiirros erottuu soikeana kehänä kallion kyljessä. Länestä. J. Taivainen 2.6.2010.



Kuva 2: Kalliopiiirroksen kaiverukset. Länestä. J. Taivainen 2.6.2010.

| | | | |
|----------------------|-------------------------------|-------------|--|
| Kohdetyyppi: | 11 Taide/muistomerkit | Copyright: | © Metsähallitus 2008 © Maanmittauslaitos 1/MML/08 |
| Koordinaatit: | X 6686394, Y 3274227, Z 60 | Mittakaava: | 1:10000 |



| | |
|------------------------|-------------------------|
| Matilda kellari | MH-tunnus: 95981 |
|------------------------|-------------------------|

| | | | |
|-------------------------|---|--------------------|--------------|
| Kohdetyyppi: | 9 Valmistuspaikat/työpaikat | Haltija: | 510 Laatumaa |
| Ajoitus: | 1899 Muu maa, metsä- ja kalatalouden rakennus | Ylläpitäjä: | 510 Laatumaa |
| Rakentamisvuosi: | | Kunta: | 734 Salo |
| Lukumäärä: | 1 | | |

| | |
|---|---|
| Koordinaattiselitys: | Geometria tuotettu: 4 Gps-mittaus, korjaamaton |
| Koordinaatit: X 6685232, Y 3273482, Z 40 | Löydöt: |

Taustatiedot

Kohde käytiin tarkastamassa alueella luontokartoistusta tehneen Ruut Rabinowitsch-Jokisen neuvomana 4.6.2010.

Ympäristön kuvaus

Kohde sijaitsee kuusimetsässä loivassa koillisrinteessä, karttaan merkitystä polusta noin viisi metriä etelään. Kohde erottuu hyvin.

Kohteen kuvaus

Kyseessä on betonirunkoinen, maakatteinen maakellari, jossa on peltinen hormi katolla. Kellari on rinteeseen suuntautunut ja ulkomitoiltaan noin 3 x 4 metriä. Korkeus on noin 1,5 metriä. Kellarin suuaukko on luoteeseen ja sen ovelta tulee ojamainen kulku-ura polulle. Kellarin betonirunko on halkeillut ja eteisen katto romahtanut osin alas. Ovi ja muut puuosat ovat pahoin lahonneet ja hajonneet. Kellariin on sortumisvaaran vuoksi vaarallista mennä, mutta kävin kuitenkin tarkastamassa, josko siellä majailisi lepakoita. Niistä ei kuitenkaan näkynyt merkkiäkään. Kellarin sisätilat olivat erittäin heikossa kunnossa.

Kohteen rajausta

Kohde rajautuu pistemäisesti.

Tulkinta

Kyseessä on käytöstä pois jäänyt maakellari, joka lienee rakennettu noin 1950 -luvun tienoilla.

Lisätietoja
Toimenpiteet
Tarkastukset

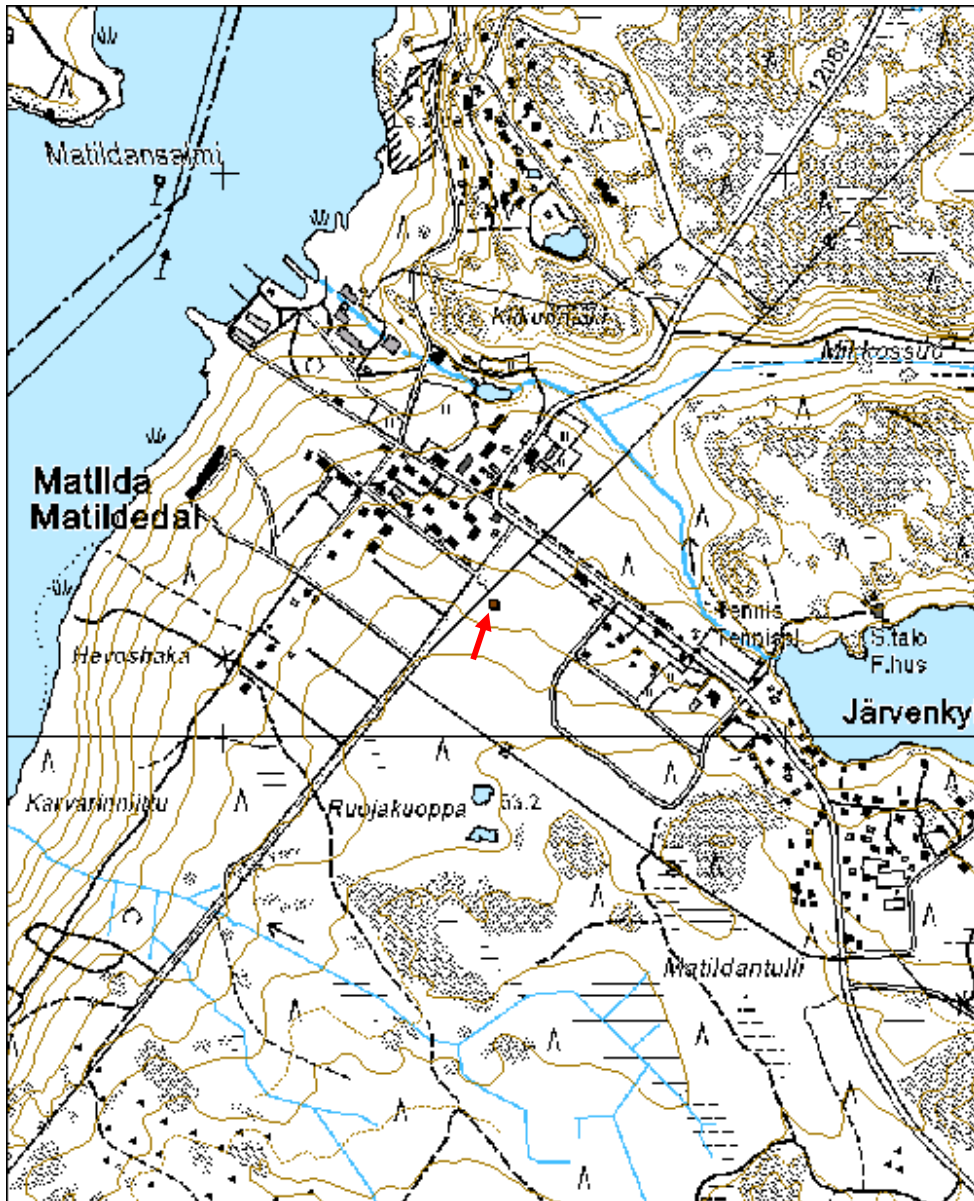
Tila: 3 Toteutettu Laji: 6 Suojeluarvojen tarkastus Tarkastusvuosi: 2010
 Tarkastuspvm: 4.6.2010 Tarkastaja: J. Taivainen
 Kuvaus: KMO kulttuuriperintöinventointi 2010 Teijo

| | | | |
|--------------------------------------|--------------------|-----------------------------|--------------------|
| Viranomais- rekisterinro: | | Kunto: | 3 Huono |
| Arvotus: | 99 Ei suojeluarvoa | Olotila: | 2 Ei käytössä |
| Selitys: | | Kohteen suojelu: | 99 Ei suojeluarvoa |
| | | Selitys: | |
| Ympäristön suojelu: | 0 Ei määritelty | | |
| Selitys: | | | |



Kuva 1: Kellarin suuaukko.Koillisesta. J. Taivainen 4.6.2010.

| | | | |
|----------------------|-------------------------------|-------------|--|
| Kohdetyyppi: | 9 Valmistuspaikat/työpaikat | Copyright: | © <i>Metsähallitus 2008</i> © <i>Maanmittauslaitos 1/MML/08</i> |
| Koordinaatit: | X 6685232, Y 3273482, Z 40 | Mittakaava: | 1:10000 |



2010

KM 35583

Salo Lakiassuo 2

KM 35583

Kivikautisia löytöjä, jotka Jouni Taivainen toimitti Kansallismuseon kokoelmiin inventointimatkaltaan Salo Lakiassuo 2 kivikautiselle asuinpaikalle.

Ks. J. Taivaisen inventointikertomus arkeologian osaston arkistossa.

Diar. 10.12.2010

J.T.

1. Kvartsi-iskoksia, 7 kpl,

9 g

Löytöpaikka sijaitsee Teijon retkeilyalueella Lakiassuon luoteispään tuntumassa hiekkakankaalla muinaisella rantatörmällä.

*p=3275278, i=6683953, z= 50 m mpy
Keskikoordinaatti, GPS-mittaus*

2010

KM 35584

Salo Onnelannummi 1

KM 35584

Kivikautisia löytöjä, jotka Jouni Taivainen toimitti Kansallismuseon kokoelmiin inventointimatkaltaan Salo Onnelannummi 1 kivikautiselle asuinpaikalle?

Ks. J. Taivaisen inventointikertomus arkeologian osaston arkistossa.

Diar. 10.12.2010

J.T.

1. Kvartsi-iskoksia, 3 kpl,

5 g

Löytöpaikka sijaitsee Teijon retkeilyalueella Onnelannummen eteläreunassa.

p=3279286, i=6690816, z= 50 m mpy

Keskikoordinaatti, GPS-mittaus



Jälkiloki

© Metsähallitus 22.2.2011 20:59

© Maanmittauslaitos 1/MML/10

1:60000

