

Patvinsuon kansallispuiston kävijätutkimus 2007



Antti Heikkilä
antti.j.heikkila.@edu.ncp.fi
antti.j.heikkila@hotmail.com
puh. 040 529 4975

Översättning: Pimma Åhman.

Kansikuva: Vierailu Patvinsuolla onnistuu vaikka pyöräillen. Kuva: Marko Haapalehto.



© Metsähallitus 2008

ISSN 1235-8983
ISBN 978-952-446-635-6 (pdf)

Antti Heikkilä

Patvinsuon kansallispuiston kävijätutkimus 2007



 METSÄHALLITUS

KUVAILULEHTI

JULKAISIJA	Metsähallitus	JULKAISUAIKA	27.2.2008
TOIMEKSIANTAJA	Metsähallitus	HYVÄKSYMISPÄIVÄMÄÄRÄ	
LUOTTAMUKSELLISUUS	Julkinen	DIAARINUMERO	728/52/2008
SUOJELUALUETYYPPI/ SUOJELUOHJELMA	kansallispuisto, Natura 2000 -alue		
ALUEEN NIMI	Patvinsuon kansallispuisto		
NATURA 2000-ALUEEN NIMI JA KOODI	Patvinsuo FI0700047		
ALUEYKSIKKÖ	Etelä-Suomen luontopalvelut		
TEKIJÄ(T)	Antti Heikkilä		
JULKAISUN NIMI	Patvinsuon kansallispuiston kävijätutkimus 2007		
TIIVISTELMÄ	<p>Patvinsuon kansallispuisto on rauhaisa retkeilykohde erämaisen luonnon helmassa. Se on kansainvälisestikin merkittävä suoluonnon suojelu- ja tutkimusalue. Kansallispuisto sijaitsee alueella, jossa eteläiselle ja pohjoiselle luonnolle tyypilliset piirteet kohtaavat toisensa eli ns. vaihtumisvyöhykkeellä.</p> <p>Patvinsuon kansallispuisto on tunnettu monipuolisesta suoluonnostaan ja linnustostaan. Parhaan kuvan Patvinsuon kansallispuistosta saa liikkumalla merkittyjä reittejä puiston alueella. Patvinsuolla on noin 80 km hyvin merkittyjä polkuja.</p> <p>Hoito- ja käyttösuunnitelman laatiminen on ajankohtaista ja siihen tarvitaan tietoa myös kansallispuiston käyttäjistä. Tämän vuoksi Patvinsuon kansallispuistossa tehtiin kävijätutkimus kesällä 2007. Tällä tutkimuksella haluttiin selvittää erityisesti perustiedot kansallispuiston kävijöistä. Selvitettäviä asioita olivat kävijärakenne, kävijöiden harrastukset, käytön alueellinen ja ajallinen jakautuminen sekä kävijätyytyväisyys.</p> <p>Patvinsuon kansallispuiston kävijäkysely toteutettiin 5.5.–14.9.2007. Arvioitu käyntimäärä tutkimusjakson aikana oli noin 10 000 henkilöä. Kävijätutkimus toteutettiin standardoidulla ohjatulla kyselymenetelmällä. Tutkimukseen pyydettiin osallistumaan kaikkia viisitoista vuotta täyttäneitä kävijöitä, jotka ohittivat otantapisteen.</p> <p>Yleisesti ottaen alueelle saavuttiin oman perheen kanssa lähipaikkakunnilta. Tärkeimmät syyt Patvinsuon kansallispuistossa vierailuun olivat maisemat, luonnon kokeminen, rentoutuminen sekä oleminen poissa melusta ja saasteesta. Tärkeimmät harrastukset olivat kävely ja luonnosta nauttiminen.</p> <p>Parhaiten kävijöiden ennako-odotuksia vastasi luonnonympäristö. Palvelut vastasivat heikoimmin kävijöiden odotuksia. Tutkimuksessa tiedustelluista asioista luonnonympäristön käsittely häiritsi eniten Patvinsuon kansallispuistossa. Kävijätyytyväisyyden osatekijöiden summasta lasketun kävijätyytyväisyysindeksin perusteella Patvinsuon kansallispuiston kävijät olivat suhteellisen tyytyväisiä vierailuunsa alueella.</p>		
AVAINSANAT	Patvinsuo, kansallispuisto, kävijätutkimus		
MUUT TIEDOT			
SARJAN NIMI JA NUMERO	Metsähallituksen luonnonsuojelujulkaisuja. Sarja B 87		
ISSN	1235-8983	ISBN (PDF)	978-952-446-635-6
SIVUMÄÄRÄ	59 s.	KIELI	suomi
KUSTANTAJA	Metsähallitus	PAINOAIKKA	
JAKAJA	Metsähallitus, luontopalvelut	HINTA	

PRESENTATIONSBLAD

UTGIVARE	Forststyrelsen	UTGIVNINGSDATUM	27.2.2008
UPPDRAGSGIVARE	Forststyrelsen	DATUM FÖR GODKÄNNANDE	
SEKRETESSGRAD	Offentlig	DIARIENUMMER	728/52/2008
TYP AV SKYDDSOMRÅDE/ SKYDDSPROGRAM	Nationalpark, Natura 2000-område		
OMRÅDETS NAMN	Patvinsuo nationalpar		
NATURA 2000-OMRÅDETS NAMN OCH KOD	Patvinsuo FI0700047		
REGIONENHET	Södra Finlands naturtjänster		
FÖRFATTARE	Antti Heikkilä		
PUBLIKATION	Besökarundersökning i Patvinsuo nationalpark 2007		
SAMAMNDRAG	<p>Patvinsuo nationalpark är ett fridfullt utflyktsmål i ödemarksartad natur. Parken utgör även internationellt sett ett viktigt skydds- och forskningsområde när det gäller myrnaturen. Nationalparken ligger på ett område där egenskaper typiska för vår sydliga och nordliga natur möts, området utgör en s.k. övergångszon.</p> <p>Patvinsuo nationalpark är känd för sin mångsidiga myrnatur och fågelfauna. Bästa bilden av nationalparken får man genom att röra sig längs de markerade lederna i parken. Det finns ca 80 km välmarkerade leder på Patvinsuo-området.</p> <p>Utarbetandet av en skötsel- och användningsplan för området är nu aktuellt, och det behövs kunskap även om nationalparkens besökare till planen. Av denna orsak gjordes en besökarundersökning i Patvinsuo nationalpark sommaren 2007. Ett av undersökningens huvudsakliga mål var att utreda grundläggande fakta om besökarna, såsom besökarstrukturen, besökarnas intressen, friluftsbesökens områdesvisa och tidsmässiga fördelning samt besökarnas belåtenhet.</p> <p>Besökarundersökningen gjordes 5.5.–14.9.2007. Det uppskattade besökarantalet under undersökningsperioden var ca 10 000 personer. Besökarundersökningen gjordes med en standardiserad enkätmetod. Alla över femton år gamla besökare som passerade samplingsstället ombads delta i undersökningen.</p> <p>Vanligast var att besökare från närkommuner kom tillsammans med sin familj till området. De viktigaste orsakerna till besöken i Patvinsuo nationalpark var landskapen, naturupplevelsorna och avkopplingen samt möjligheten till en vistelse långt borta från larm och föroreningar. Att vandra och att njuta av naturen var de populäraste aktiviteterna bland besökarna.</p> <p>Besökarnas förväntningar uppfylldes bäst när det gäller naturen. Tjänsterna motsvarade sämst besökarnas förväntningar. Av de faktorer som upptogs i frågorna störde bearbetningen av naturen i nationalparken besökarna allra mest. Enligt besökarbelåtenhetsindexet, som beräknats utgående från summan av besökarbelåtenhetens delfaktorer, var besökarna tämligen nöjda med sitt besök i Patvinsuo nationalpark.</p>		
NYCKELORD	Patvinsuo, nationalpark, besökarundersökning		
ANDRA UPPGIFTER			
SERIENS NAMN OCH NUMMER	Metsähallituksen luonnon suojeleminen julkaisuja. Sarja B 87		
ISSN	1235-8983	ISBN (PDF)	978-952-446-635-6
SIDANTAL	59 s.	SPRÅK	finska
FÖRLAG	Forststyrelsen	TRYCKERI	
DISTRIBUTION	Forststyrelsen, naturtjänster	PRIS	

Sisällys

1 JOHDANTO.....	7
2 KÄVIJÄTUTKIMUKSEN TOTEUTUS.....	8
2.1 Alueen kuvaus.....	8
2.2 Aineisto ja menetelmät.....	12
3 TULOKSET.....	14
3.1 Kävijärakenne.....	14
3.1.1 Kävijöiden perustiedot.....	14
3.1.2 Kävijöiden seuruetiedot.....	15
3.2 Käynti Patvinsuon kansallispuistossa.....	17
3.2.1 Kohteen tärkeys.....	17
3.2.2 Kävijöiden ulkoilu- ja luontoharrastukset.....	17
3.2.3 Käyntien alueellinen jakautuminen.....	22
3.2.4 Käynnin kesto ja toistuvuus.....	23
3.2.5 Yöpymistapa ja retkeilykokemus yleensä.....	24
3.2.6 Saapuminen alueelle.....	26
3.2.7 Käyntiin liittyvä rahankäyttö.....	28
3.2.8 Tietolähde.....	28
3.3 Kävijätyytyväisyys.....	30
3.3.1 Käynnin tarkoitus.....	30
3.3.2 Kävijöiden mielipiteet alueesta, palveluista ja ympäristön laadusta.....	31
3.3.3 Kävijöiden mielipiteet palvelujen määrästä.....	34
3.3.4 Kävijöiden odotusten toteutuminen.....	36
3.3.5 Vastanneiden käyntiä häiritsevät tekijät.....	38
3.3.6 Kävijätyytyväisyysindeksi.....	39
3.4 Valinnaiset kysymykset.....	40
3.4.1 Paluu alueelle.....	40
3.4.2 Kulttuuriperintö.....	40
3.5 Vapaamuotoiset ajatukset.....	41
4 TULOSTEN TARKASTELU JA YHTEENVETO.....	42
4.1 Yhteenveto.....	42
4.2 Vertailu vuoden 1994 tutkimustuloksiin.....	43
KIITOKSET.....	44
LÄHTEET.....	44
LIITTEET	
Liite 1 Patvinsuon kansallispuiston kävijätutkimuksen 2007 otantakehikko.....	45
Liite 2 Aineiston keruuaikataulu.....	46
Liite 3 Vastaajien ilmoittamat matkan muut kohteet.....	48
Liite 4 Kävijätyytyväisyyteen liittyvät osatekijät.....	50
Liite 5 Vapaamuotoinen palaute aihepiireittäin.....	52
Liite 6 Suomenkielinen kyselylomake.....	55

1 Johdanto

Patvinsuon kansallispuisto on Etelä-Suomen suurin kansallispuisto. Suoluonnon suojelulla ja tutkimuksella on keskeinen asema Patvinsuon kansallispuistossa. Soiden lisäksi alueelta löytyy myös vanhoja metsiä sekä hiekkarantaisia vesistöjä. Patvinsuon kansallispuisto on suosittu luontomatkailukohde.

Metsähallitus vastaa alueen hoidosta ja ylläpitää kansallispuiston retkeilyrakenteita. Metsähallituksen tavoitteena on säilyttää luonnonrauha alueella myös tulevaisuudessa. Voimassa oleva Patvinsuon hoito- ja käyttösuunnitelma on peräisin vuodelta 1998 (Metsähallitus 1998). Uuden hoito- ja käyttösuunnitelman laadinta aloitetaan vuonna 2008 ja siihen tarvitaan tietoa myös kansallispuiston kävijöistä. Edellinen kävijätutkimus alueella tehtiin kesällä 1994.

Patvinsuon kansallispuiston kasvillisuudesta, eläimistöstä ja geologiasta on tehty useita tutkimuksia ja selvityksiä. Tällä tutkimuksella halutaan selvittää erityisesti perustiedot kansallispuiston kävijöistä perusosalla ja rajoitusosilla. Selvitettäviä asioita ovat kävijärakenne, kävijöiden harrastukset, käytön alueellinen ja ajallinen jakautuminen sekä kävijätyytyväisyys.

2 Kävijätutkimuksen toteutus

2.1 Alueen kuvaus

Patvinsuon kansallispuisto sijaitsee Pohjois-Karjalan läänissä Lieksan kaupungin ja Ilomantsin kunnan alueella 55 km Lieksan kaupungista luoteeseen (kuva 1). Matkaa Joensuusta kertyy noin 90 km. Kansallispuistoon ei pääse julkisilla kulkuneuvoilla. Lähin linja-autoyhteys on Uimaharjusta Kivilahteen, josta on puiston rajalle noin 20 km Patvinpolkua pitkin.

Patvinsuon kansallispuisto sijaitsee alueella, jossa eteläiselle ja pohjoiselle luonnolle tyypilliset piirteet kohtaavat toisensa eli ns. vaihtumisvyöhykkeellä. Suoluonnossa tämä näkyy siten, että puistossa on sekä Etelä-Suomelle tyypillisiä koho- eli keidassoita että pohjoisia, avoimia aapasoita. Sadeveden varassa elävillä keidassoilla menestyvät vähiin ravinteisiin tyytyvät kasvit, kuten tupasvilla, karpalo ja lakka. Enemmän ravinteita vaativat kasvilajit, kuten isot sarat ja tupasluikka, viihtyvät aapasoilla. Metsäkasvillisuudessa puolestaan esiintyy niin eteläisiä kuin Kainuun alueenkin lajeja. Kuivahkot kankaat ovat vallitsevin metsätyyppi. Alueen tyypillisin puulaji on mänty. Patvinsuon kansallispuiston metsät ovat vaihtelevan ikäisiä; vanhoja aarniometsiäkin on runsaasti, esimerkiksi kuusivaltaisessa Autiovaarassa tai mäntyvaltaisessa Hietavaarassa.

Kirkasvetinen Suomunjärvi sijaitsee keskellä suurta, jääkauden loppuvaiheessa syntyntä hiekkaisa harju- ja reunamuodostumaa. Rantaviiva on kiemurtelevainen ja tarjoaa peräti 24 km hiekkarantaa. Myös hiekkapohjainen Hietajärvi on kirkasvetinen, sen sijaan Näljänjärvi on tummavetinen. Puiston suurin joki, Näljänjoki, virtaa mutkitellen Patvinsuon läpi Koitereeseen (kuva 2).



Kuva 1. Patvinsuon kansallispuiston sijainti. © Metsähallitus 2008, © Genimap Oy, Lupa L 5293.

Kansallispuiston eläimistö on hyvin erämaista sen syrjäisen sijainnin vuoksi. Puiston tunnuseläimeksi valittu karhu asustaa pysyvästi puiston alueella. Jäljistä päätellen suden, ilveksen ja ahman tiedetään liikkuvan säännöllisesti puistossa. Kesäisin hirvet käyvät ruokailemassa kansallispuiston nevoilla. Nykyisin puistossa asustaa 20–30 kanadanmajavaa, joiden patoja ja pesiä löytyy lähes joka purosta.

Linnuista Patvinsuolla pesivät joutsen, metsähanhi ja kurki. Myös suolintulajisto on runsas. Pohjoisia lajeja edustavat pikkukuovi sekä liro ja itäisiä siivekkäitä viitakerttunen. Muuttomatallaan varsinkin hanhet levähtävät mielellään puiston soilla. Peto- ja kanalintuja on seudulla runsaasti.

1950-luvulla Metsähallitus rauhoitti eräitä osia nykyisen kansallispuiston alueesta. Ensimmäisen kerran Patvinsuon kansallispuiston perustamista esitettiin vuonna 1976 sen kansainvälisesti merkittävän suoluonnon takia. Laki Patvinsuon kansallispuistosta astui voimaan vuoden 1982 alussa. Pääosa alueesta on ollut hakkuutoiminnan ulkopuolella ainakin 1960-luvun alusta.

Kansallispuisto on kansainvälisestikin merkittävä suoluonnon suojele- ja tutkimusalue. Patvinsuon pohjoisosassa sijaitseva Hietajärven alue on yksi maamme neljästä ympäristön yhdennetyn seurannan tutkimusalueesta. Tämän kansainvälisen tutkimuksen tarkoituksena on seurata monipuolisesti ilmassa, maassa ja vedessä tapahtuvia muutoksia luontaisilla valuma-alueilla. Projektissa on mukana 17 maata ja tutkimuskohteita on yhteensä 40.

Suurin osa retkeilijöistä kulkee kansallispuistoon puiston perusosassa sijaitsevan Suomen luontotuvan kautta. Suomujärven rannalla sijaitsevalla Metsähallituksen ylläpitämällä luontotuvalla annetaan tietoa alueesta sekä vuokrataan soutuveneitä, kanootteja ja rantasaunaa. Retkeilijät voivat majoittua luontotuvan yhteydessä toimivassa vuokratuvassa. Metsähallituksen opas on opastamassa kansallispuiston kävijöitä luontotuvalla joka päivä klo 11–15 toukokuun alusta syyskuun puoleenväliin saakka.

Alue soveltuu parhaiten omatoimiseen päivän tai parin patikkaretkeilyyn. Alueella on erittäin hyvät patikointimahdollisuudet. Patvinsuolla on noin 80 km hyvin merkittyjä polkuja. Polut ovat pääosin helppokulkuisia. Suo- ja kosteikkoalueilla on pitkospuut noin 20 km:n matkalla. Puiston suosituin retkeilyreitti on Suomunjärveä kiertävä 15 km:n pituinen Suomunkierro. Lyhyemmät luontopolut opastauluineen esittelevät sekametsän (Kuusipolku 3 km), erilaisten soiden (Lakka-polku 3,3 km) sekä kuivien kankaiden (Mäntypolku 4,5 km) kasvistoa ja linnustoa. Linnuston tarkkailuun sopivat Teretin lintutorni sekä Lahna- ja Surkansuon lintulavat.

Retkeilijät aloittavat vaelluksensa kävellen useimmiten Suomunjärven rannalta joko luontotuvalta tai Kurkilahdesta. Kurkilahti ja Suomen ranta ovat suosituimmat levähdyspaikat. Kauniit hiekkaiset uimarannat ja monipuoliset keittokatokset tarjoavat erinomaiset mahdollisuudet lepohteen. Rajoitusosalla retkeilee pieni joukko ihmisiä, jotka eivät poikkea lainkaan puiston perusosaan.

Taulukko 1. Patvinsuon kansallispuistoa kuvaavat tärkeimmät tiedot.

Patvinsuon kansallispuisto	
Perustamisajankohta	– v. 1982, laajennettu vuonna 1986
Sijainti	– Itä-Suomen läänissä Pohjois-Karjalassa, kunnat: Lieksa ja Ilomantsi
Kansallispuiston pinta-ala	– 105 km ² – kansallispuiston alue jaetaan käytön perusteella kahteen vyöhykkeeseen: perusosaan (n. 80 km ²) ja rajoitusosaan (n. 25 km ²) – kansallispuistoa hoitaa Metsähallitus
Käyntimäärä (arvioitu)	noin 15 000 käyntiä/vuosi
Palvelut	– Suomen luontotupa – luontotuvalla Metsähallituksen opas kesäaikaan 1.5.–15.9. – polkuverkko noin 80 km – vuokratupa Suomen luontotuvalla – vuokrattava rantsauna Kaunisniemessä – telttailualueet: Suomussa, Lapinniemessä, Pokkaniemessä, Virtaniemessä, Nälmänpurolla, Teretinniemessä, Majaniemessä, Pirskanlammella – tulentekopaikat: kaikkien telttailualueiden yhteydessä sekä Hopealammella – juomavesi: Suomen luontotuvalla ja Suomen telttailualueella on kaivot – jätehuolto: Suomen luontotuvalla ja Kurkilahden pysäköintialueilla on ekopisteet. Lapinniemessä, Pokkaniemessä ja Virtaniemessä on sekajäteastiat. Lisäksi alueen kuivakäymälät toimivat kompostoreina. – WC: kaikilla telttailu- ja pysäköintialueilla sekä Suomen luontotuvalla
Käyttömuodot	Luonnonsuojelu, luontomatkailu, luonnon virkistyskäyttö, kotitarvekalastus
Hoito- ja käyttösuunnitelma	Laadittu vuonna 1998, uuden hoito- ja käyttösuunnitelman laadinta aloitetaan vuonna 2008

2.2 Aineisto ja menetelmät

Kävijätutkimuksen aineisto kerättiin standardoidulla menetelmällä niin, että tutkimuksen tulokset ovat vertailukelpoisia muiden Metsähallituksen kävijätutkimusten kanssa. Lisäksi yhtenäiset menetelmät mahdollistavat muutosten seurannan alueella pidemmällä aikavälillä. Tämä tutkimus on laadittu Metsähallituksen luontopalvelujen kävijätutkimusten yleisen ohjeistuksen mukaisesti.

Patvinsuon kansallispuiston kyselylomake koostui kaikille Metsähallituksen kävijätutkimuksille yhteisistä kysymyksistä ja lisäksi neljästä valinnaisesta kysymyksestä, jotka liittyivät muiden muassa tietolähteeseen ja kulttuuriperintöön. Vastausvaihtoehdot valittiin standardoitujen vaihtoehtojen joukosta niin, että ne sopivat alueelle.

Patvinsuon kansallispuiston kävijöitä mahdollisimman hyvin edustavan otoksen keräämiseksi laadittiin otantakehikko, jonka puitteissa toimittiin. Otantakehikko on luettelo niistä yksiköistä (tässä tapauksessa kävijöistä), joista otos aiotaan poimia (liite 1). Tavoitteena oli 300 havaintoa.

Patvinsuon kansallispuiston kävijäkysely toteutettiin 5.5.–14.9.2007. Tuolle ajanjaksolle arvottiin viisikymmentä otantapäivää tasaisesti eri kuukausille. Keruupäivän pituus oli viisi tuntia siten, että aamupäivä tarkoitti klo 10–15 ja iltapäivä klo 14–19. Aineiston keruuakatauluun on yhdistetty kaikki Patvinsuon kansallispuiston kävijätutkimuksen 2007 keruupäivät. Keruu tehtiin lähes suunnitelman mukaisesti (liite 2).

Lomake jaettiin kaikille aineiston keruuajana otantapisteeseen saapuville 15 vuotta täyttäneille henkilöille, ei kuitenkaan vasta alueelle menossa oleville, vaikka he kulkivat otantapisteen ohi. Aineiston analysointivaiheessa havaittiin, että järjestelmään oli talletettu yhden alle viisitoistavuotiaan naispuolisen vastaajan vastaukset. Ne ovat mukana tutkimuksessa. Otokseen poimittiin kaikki keruupisteen ohittavat henkilöt saapumisjärjestyksessä sitä mukaa kuin aineistonkerääjä vapautui edellisestä kävijästä. Osa kävijöistä saattoi siis ohittaa keruupisteen joutumatta poimituksi otokseen sillä aikaa, kun aineistonkerääjä asioi muiden kävijöiden kanssa. Näin tapahtui esimerkiksi silloin, kun haastattelija oli jakamassa lomakkeita aiemmin saapuneille asiakkaille tai neuvoi vastaajia heidän pyynnöstään jonkin yksittäisen kysymyksen täyttämässä. Sen sijaan silloin, kun asiakas tai asiakkaat täyttivät itsenäisesti lomaketta, jakoi haastattelija lomakkeita toisille otantapisteeseen saapuville.

Sellaisille kävijöille, joilla oli kiire poistua puistosta, annettiin kyselylomake ja palautuskuori mukaan. Henkilömäärät niistä, jotka kieltäytyivät vastaamasta tai kulkivat muutoin vastaamatta ohi, merkittiin muistiin, jotta kävijämäärästä saataisiin mahdollisimman hyvä kuva. Keruupäivistä pidettiin myös keruupäiväkirjaa, johon merkittiin muun muassa kunkin päivän vastaajien lukumäärä ja päivän säätila.

Päiväkirjan tietoja verrattiin keruusuunnitelmaan. Lisäksi siihen kerätyistä tiedoista oli paljon hyötyä esimerkiksi silloin, kun tarkasteltiin aineiston edustavuutta. Tulevissa asiakastutkimuksissa aikaisempia päiväkirjoja voidaan käyttää hyväksi aineistonkeruun suunnittelussa.

Kävijätutkimuksen tavoite toteutui täysimääräisenä (taulukko 2). Tavoitteen toteutumista auttoi kesän säätila, joka oli retkeilylle edullinen. Ohjeelliseen otantapäivien määrään lisättiin kymmenen päivää, sillä näin pyrittiin varmistamaan riittävä otoskoko.

Kerätty aineisto talletettiin Metsähallituksen ASTA-asiakastietojärjestelmään. Kun koko aineisto oli talletettu ja tarkistettu, voitiin tietojärjestelmästä laatia vakioraporttikooste, johon tämän tutkimusraportin tulokset ja johtopäätelmät pääosin perustuvat.

Taulukko 2. Vastausten jakautuminen Patvinsuon kansallispuistossa. Yhteensä vastauksia saatiin 303, mutta neljän vastauslomakkeen haastattelupaikka ei ole tiedossa.

Haastattelupaikka	kpl	%
Luontotupa	85	28
Suomun ranta	75	25
Kurkilahti	104	35
Surkansuon parkkipaikka	9	3
Teretti	4	1
Surkanpuron parkkipaikka	13	4
Autiovaara	6	2
Lahnalampi	3	1
Yhteensä	299	100

Aineiston analysoinnin tilastollisina menetelminä käytettiin suorien jakaumien tarkastelua ja kuvailevia tunnuslukuja (keskiarvo, keskihajonta, moodi, mediaani ja prosenttipisteet):

- Moodi on tyyppiarvo, joka kuvaa aineiston yleisintä arvoa.
- Mediaani ilmaisee muuttujan keskimmäisen arvon jakaen havaintoaineiston kahteen yhtä suureen osaan.
- 25 %:n prosenttipiste ilmaisee sen muuttujan arvon, jonka alle sijoittuu neljäsosa havaintoaineistosta ja 75 %:n prosenttipiste puolestaan sen muuttujan arvon, jonka alle sijoittuu kolme neljäsosaa havainnoista.

Kyselyyn vastaaminen kesti noin 10–20 minuuttia. Pääsääntöisesti kyselyyn osallistuneet täyttivät kyselylomakkeen itse, mutta yhdessä tapauksessa aineistonkerääjä haastatteli ja täytti lomakkeen (1 kpl eli 0,3 % lomakkeista). Kyselylomakkeita oli suomen-, ranskan- ja englanninkielisinä. Havaintoja saatiin selvästi eniten Kurkilahdesta, Luontotuvalta ja Suomun rannasta (yhteensä 264 kpl eli 87,1 % lomakkeista). Näillä haastattelupaikoilla oli myös eniten keruupäiviä, sillä niissä tiedettiin suurimman osan retkeilijöistä liikkuvan.

Kyselylomakkeet toimivat pääosin hyvin. Kuitenkin osa vastaajista todennäköisesti koki lomakkeen liian pitkäksi ja jotkin kysymykset raskaiksi. On ymmärrettävää, etteivät kaikki kävijät jaksaneet paneutua lomallaan pitkään kyselylomakkeeseen. Toisaalta kysymyksiä täytyy olla riittävä määrä tarpeellisen tiedon saamiseksi. Joistakin vastauksista huomaa, ettei vastaaja ole lukenut tai ymmärtänyt kysymystä oikein; tällöin vastauksen arvo jää kyseenalaiseksi.

Kysymyksessä 10a arvioitiin palvelujen ja rakenteiden määrää ja laatua. Vastaajista pääosa vastasi laadun arviointiin, mutta määrän arvioiminen olikin jo suurpiirteisempää.

Kysymyksessä 13 tiedusteltiin rahankäyttöä käyntiin liittyviin menoihin. Suuri osa vastaajista koki kysymyksen liian seikkaperäiseksi ja vaikeaksi. Usein kohta joko jätettiin kokonaan tyhjäksi tai vastattiin matkan kokonaiskulujen määrään.

Kysymys 14 a ja b olivat sivun alareunassa, joten ne saattoivat jäädä vastaajilta huomaamatta ja he siirtyivät suoraan kysymykseen 14 c.

3 Tulokset

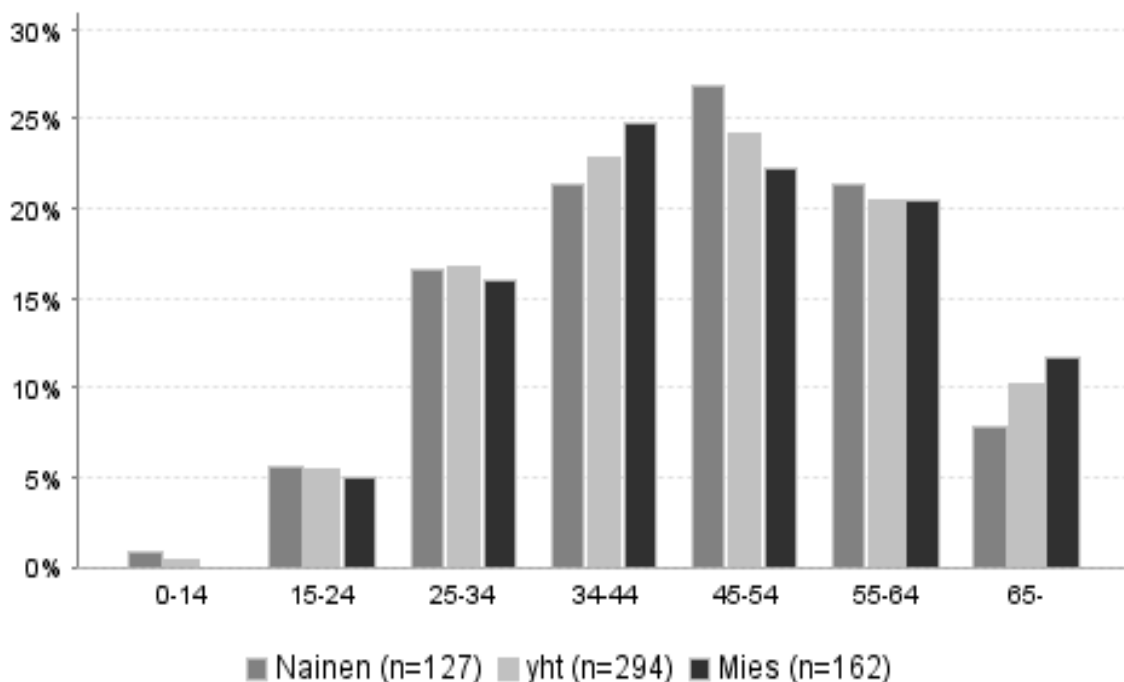
3.1 Kävijärakenne

3.1.1 Kävijöiden perustiedot

Kävijätutkimukseen vastanneista 57 % oli miehiä ja 43 % naisia. Miesten keski-ikä oli noin 47 vuotta ja naisten keski-ikä noin 46 vuotta. Vastanneista miehistä iäkkäin oli 80-vuotias ja naisista 77-vuotias (taulukko 3). Suurin kävijäryhmä oli 45–54-vuotiaat (kuva 3). Vastanneista 38 %:lla oli yliopistotasoinen tutkinto ja 22 %:lla opistotasoinen tutkinto. Ammattikoulun käyneitä oli 27 % ja 13 %:lla ei ollut lainakaan ammatillista tutkintoa. Naisten joukossa oli suhteellisesti enemmän yliopisto- ja opistotutkinnon suorittaneita, toisaalta miesten joukossa oli enemmän ammattikoulun käyneitä (taulukko 4).

Taulukko 3. Vastanneiden ikää kuvaavia tunnuslukuja sukupuolen mukaan. Vastanneiden lukumäärä (n) oli 294.

Ikä	Mies	Nainen	Kaikki
keski-ikä	46,93	45,93	46,49
iän keskihajonta	13,97	14,38	14,13
minimi-ikä	16	13	13
maksimi-ikä	80	77	80
moodi	55	62	41
mediaani	46	46	46



Kuva 3. Vastanneiden ikäjakauma sukupuolen mukaan.

Taulukko 4. Vastanneiden ammatillinen koulutus sukupuolen mukaan.

Ammatillinen koulu- tus	Mies		Nainen		Kaikki	
	kpl	%	kpl	%	kpl	%
ammattikoulu	51	31	25	21	77	27
opistotasoinen tutkinto	33	20	31	26	64	22
alempi yliopisto- tai korkeakoulututkinto	23	14	18	15	41	14
ylempi yliopisto- tai korkeakoulututkinto	37	23	31	26	70	24
ei ammatillista tutkintoa	20	12	16	13	37	13
Yhteensä	164	100	121	100	289	100

Patvinsuon kansallispuistossa vierailleista kävijöistä suurin osa oli suomalaisia (87 %). Lähes 60 % kävijöistä oli lähialueelta. Eniten kävijöitä tuli läheisistä kaupungeista: Joensuusta 18 % ja Lieksasta 16 %. Ulkomaisia kävijöitä tuli eniten Saksasta (6,0 % kaikista kävijöistä). Kaikkiaan kävijöitä oli yhteensä yhdestätoista eri maasta (taulukko 5).

Taulukko 5. Vastaaajien kotimaa.

Kotimaa	kpl	%
Suomi	265	87
Saksa	19	6
Italia	4	1
Alankomaat	3	1
Ranskan tasavalta	3	1
Sveitsi	3	1
Tšekki	2	1
Belgia	1	0
Ruotsi	1	0
Malesia	1	0
Yhdistynyt kuningaskunta	1	0
Yhteensä	303	100

3.1.2 Kävijöiden seuruetiedot

Patvinsuon kansallispuistoon tultiin useimmiten pienissä 2–5 hengen seurueissa (71 %) (taulukko 6). Vain 9 % vastaajista ilmoitti liikkuvansa kansallispuistossa yksin. Yli 6 hengen seurueissa liikkui lähes viidennes (19 %) vastaajista. Seurueen koko vaihteli kahdesta henkilöstä 71 henkilöön. Mediaani ryhmäkoossa oli kolme henkilöä. Seurueen koon keskiarvoksi muodostui noin 6 henkilöä. Alle 15-vuotiaiden seurueiden jäsenten ikä oli keskimäärin 9 vuotta. Liikuntaesteisiä seurueen jäseniä oli 11 kpl (taulukko 7).

Yleisimmin Patvinsuon kansallispuistoon tulleiden seurue koostui omasta perheestä (62 %). Vastaaajista 24 % ilmoitti seurueessaan olevan ystäviä tai sukulaisia. Kerhon, yhdistyksen tms. seurueen kanssa liikkeellä oli 6 % vastaajista. Vastaaajista 5 % tuli Patvinsuon kansallispuistoon työtovereiden kanssa. Koululuokan tai opiskeluryhmän kanssa liikkui 1 %. Vastanneista 2 % ilmoitti, että seurue koostui jostakin muusta kuin annetuista vaihtoehdoista. Muiksi seuralaisiksi oli nimetty muun muassa lemmikkieläimet (taulukko 8).

Taulukko 6. Kävijöiden seuruetiedot.

Seurueen koko	kpl	%
yksin	28	9
2-5 hengen seurue	211	71
6 tai useamman hengen seurue	57	19
Yhteensä	296	100

Taulukko 7. Usean hengen seurueita kuvaavia tunnuslukuja Patvinsuon kansallispuistossa.

Muuttuja	n	Keski-arvo	Keskihaj.	Prosenttipisteet				
				Min	25%	Med	75%	Max
Seurueen koko yhteensä	268	5,5	8,30	2	2	3	5	71
Alle 15-vuotiaita	74	2,2	1,29	0	1	2	3	5
Liikuntaesteisiä	11	0,4	0,50	0	0	0	1	1
Alle 15-vuotiaiden syntymävuodet	83	1998,4	3,11	1993	1996	1999	2001	2005

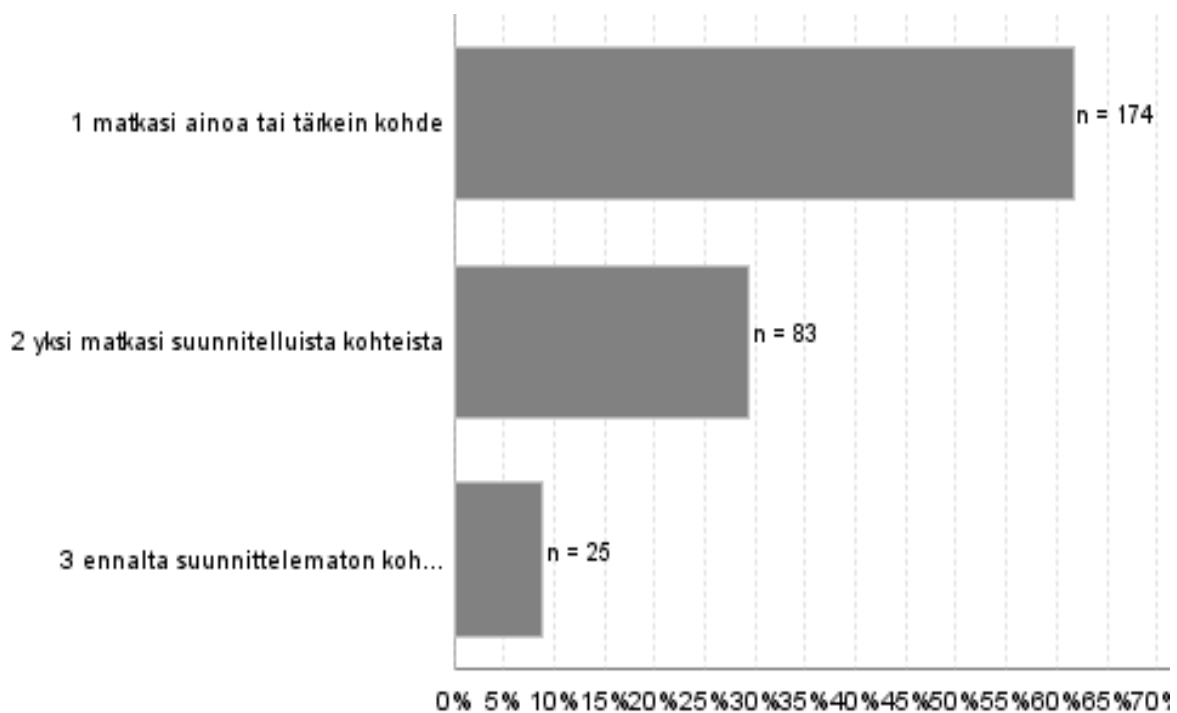
Taulukko 8. Seurueen koostumus.

Seurueen koostumus	kpl	%
oman perheen jäsenistä	165	62
muista sukulaisista	19	7
ystävistä	45	17
työtovereista	14	5
koululuokasta	4	1
kerhosta, yhdistyksestä	16	6
jostakin muusta	5	2
Yhteensä	268	100

3.2 Käynti Patvinsuon kansallispuistossa

3.2.1 Kohteen tärkeys

Vastanneista 62 % ilmoitti Patvinsuon kansallispuiston olevan joko matkan ainoa tai tärkein kohde (kuva 4). Noin 29 % ilmoitti Patvinsuon kansallispuiston olevan yksi matkansa suunnitelluista kohteista. Kävijöistä 9 % tuli alueelle ennalta suunnittelematta. Niiltä kävijöiltä, joille Patvinsuon kansallispuisto oli yksi matkan suunnitelluista kohteista, kysyttiin, mitkä matkan muut kohteet ovat. Ne on lueteltu liitteessä 3. Vastaavasti niiltä, joille Patvinsuon kansallispuisto oli ennalta suunnittelematon kohde matkan varrella, kysyttiin, mikä tai mitkä olivat matkan pääkohteet. Myös ne on listattu liitteeseessä 3. Suosituimpia muita kohteita olivat muut kansallispuistot ja luonnonsuojelualueet, kuten Koli ja Ruunaa.



Kuva 4. Matkakohteen tärkeys (n = 282).

3.2.2 Kävijöiden ulkoilu- ja luontoharrastukset

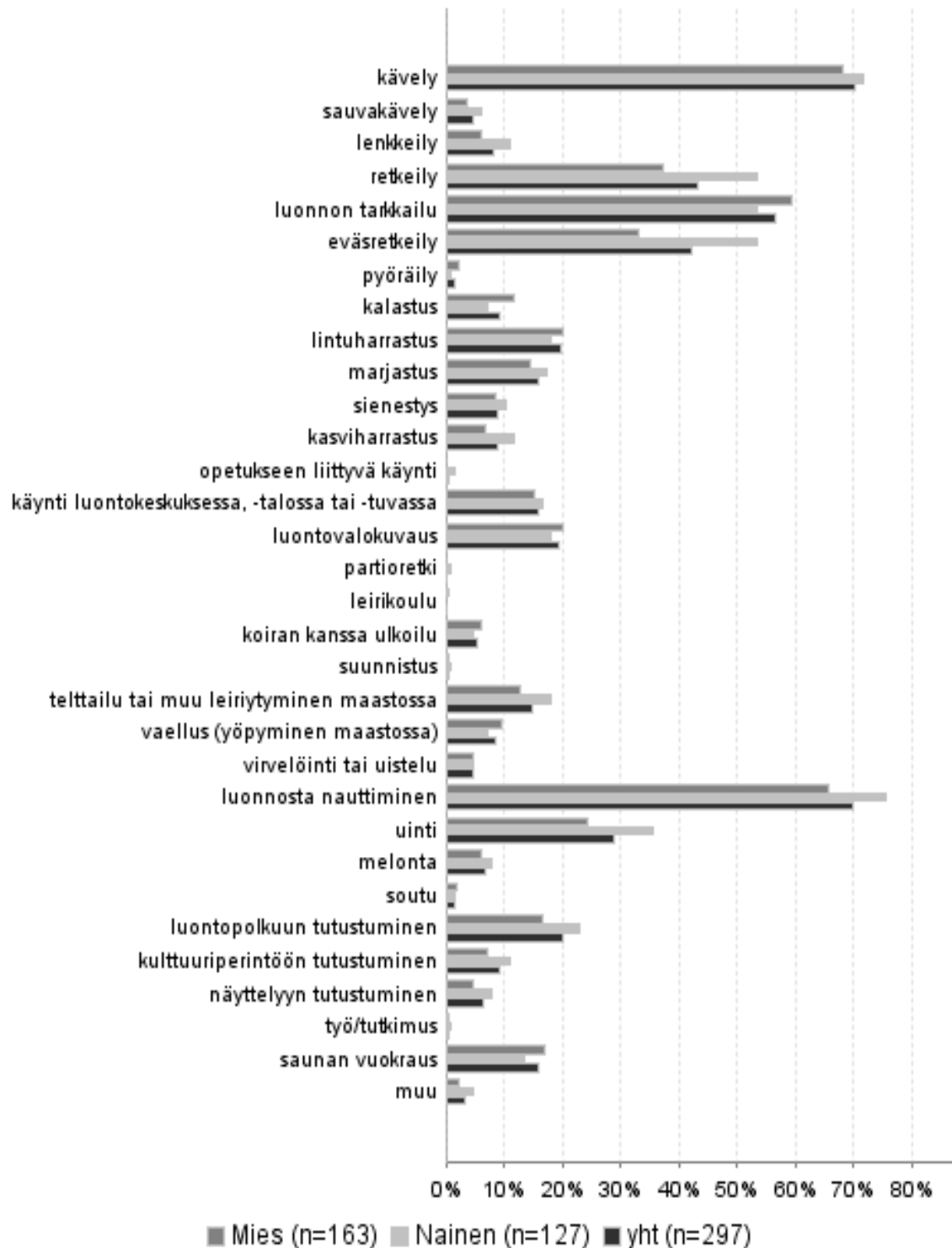
Kävijätutkimukseen vastanneilta kysyttiin pääasiallisia harrastuksia, joihin osallistuttiin tai aiottiin osallistua, sekä tärkeintä aktiviteettia kyseisellä käynnillä.

Yleisimmät harrastukset olivat kävely ja luonnosta nauttiminen, joita molempia ilmoitti harrastaneensa 70 % vastaajista. Luonnon tarkkailua harrasti 57 %, retkeilyä 43 % ja eväretkeilyä 42 % vastaajista. Uinti (29 %), lintuharrastus (20 %) ja luontovalokuvaus (20 %) sekä luontopolkuun tutustuminen (20 %) olivat myös mieluisia harrastuksia (taulukko 9 ja kuva 5).

Kävely oli miesten yleisin harrastus (68 %). Luonnosta nauttiminen oli miehille toiseksi yleisin harrastus (66 %). Naisten kolme suosituinta harrastusta olivat luonnosta nauttiminen (76 %), kä-

vely (72 %) ja kolmantena samoilla prosenttiosuuksilla (54 %) olivat eväsretkeily, retkeily ja luonnon tarkkailu.

Eväsretkeily oli yleisempää naisten kuin miesten keskuudessa, kun taas kalastus ja saunan vuokraus olivat hieman yleisempiä miesten keskuudessa. Suuria eroja harrastuksissa ei miesten ja naisten välillä kuitenkaan ollut, vaan molempien sukupuolten harrastukset olivat hyvin samankaltaisia.



Kuva 5. Pääasialliset harrastukset, joihin osallistuttiin tai aiottiin osallistua tällä käynnillä Patvinsuon kansallipuistossa.

Taulukko 9. Vastanneiden pääasialliset harrastukset, joihin osallistuttiin tai aiottiin osallistua tällä käynnillä Patvinsuon kansallispuistossa.

Harrastus	Mies		Nainen		Kaikki	
	kpl	%	kpl	%	kpl	%
kävely	111	68	91	72	209	70
sauvakävely	6	4	8	6	14	5
lenkkeily	10	6	14	11	24	8
retkeily	61	37	68	54	129	43
luonnon tarkkailu	97	60	68	54	168	57
eväsretkeily	54	33	68	54	125	42
pyöräily	4	2	1	1	5	2
kalastus	19	12	9	7	28	9
lintuharrastus	33	20	23	18	59	20
marjastus	24	15	22	17	47	16
sienestys	14	9	13	10	27	9
kasviharrastus	11	7	15	12	27	9
opetukseen liittyvä käynti			2	2	2	1
käynti luontokeskuksessa, -talossa tai -tuvassa	25	15	21	17	47	16
luontovalokuvaus	33	20	23	18	58	20
partioetki			1	1	1	0
leirikoulu	1	1			1	0
koiran kanssa ulkoilu	10	6	6	5	16	5
suunnistus	1	1	1	1	2	1
telttailu tai muu leiriytyminen maastossa	21	13	23	18	44	15
vaellus (yöpyminen maastossa)	16	10	9	7	25	8
virvelöinti tai uistelu	8	5	6	5	14	5
luonnosta nauttiminen	107	66	96	76	208	70
uinti	40	25	45	35	86	29
melonta	10	6	10	8	20	7
soutu	3	2	2	2	5	2
luontopolkuun tutustuminen	27	17	29	23	60	20
kulttuuriperintöön tutustuminen	12	7	14	11	28	9
näyttelyyn tutustuminen	8	5	10	8	19	6
työ/tutkimus	1	1	1	1	2	1
saunan vuokraus	28	17	17	13	47	16
muu	4	2	6	5	10	3
Yhteensä	163		127		297	

Vastanneet osallistuivat useimmiten 1–3 aktiviteettiin (35 % vastaajista) tai 4–6 aktiviteettiin (35 % vastaajista). Kyselyyn vastanneista 22 % ilmoitti harrastaneensa 7–9 aktiviteettia ja vain 8 % yli kymmentä aktiviteettia (taulukko 10).

Naiset harrastivat lukumäärältään useampaa aktiviteettia kuin miehet, mutta ero jäi kuitenkin melko pieneksi. Enemmistö miehistä harrasti käyntikerrallaan 1–3 aktiviteettia (38 % vastaajista), naisilla yleisin aktiviteettien lukumäärä oli 4–6 (33 % vastaajista).

Kävijöiltä tiedusteltiin, mikä oli heille tärkein harrastus Patvinsuon kansallispuistossa oleskelun aikana. Vastanneista reilu neljännes (29 %) ilmoitti tärkeimmäksi aktiviteetiksi luonnosta nauttimisen (taulukko 11). Retkeilyä piti kaikkein tärkeimpänä 16 % vastaajista. Luonnon tarkkailu oli tärkeintä Patvinsuon kansallispuiston käynnin aikana 13 %:lle.

Taulukko 10. Harrastusten lukumäärä tällä käynnillä Patvinsuon kansallispuistossa.

Harrastusten lukumäärä	Miehet		Naiset		Kaikki	
	kpl	%	kpl	%	kpl	%
1-3 aktiviteettia	62	38	39	31	104	35
4-6 aktiviteettia	60	37	42	33	103	35
7-9 aktiviteettia tai enemmän	30	18	33	26	66	22
10 aktiviteettia tai enemmän	11	7	13	10	24	8
Yhteensä	163	100	127	100	297	100

Taulukko 11. Vastanneiden tärkeimmät aktiviteetit tällä käynnillä Patvinsuon kansallispuistossa.

Tärkein aktiviteetti	Mies		Nainen		Kaikki	
	kpl	%	kpl	%	kpl	%
luonnosta nauttiminen	34	28	32	29	68	29
retkeily	13	11	24	22	37	16
luonnon tarkkailu	21	17	9	8	31	13
kävely	10	8	7	6	18	8
eväsretkeily	7	6	8	7	15	6
marjastus	5	4	5	5	10	4
saunan vuokraus	7	6	2	2	9	4
lintuharrastus	5	4	3	3	8	3
luontovalokuvaus	2	2	4	4	6	3
vaellus (yöpyminen maastossa)	4	3	2	2	6	3
telttailu tai muu leiriytyminen maastossa	3	2	2	2	5	2
uinti	3	2	2	2	5	2
muu	1	1	3	3	4	2
luontopolkuun tutustuminen	2	2	1	1	3	1
sauvakävely	1	1	1	1	2	1
lenkkeily			2	2	2	1
kalastus	2	2			2	1
kasviharrastus			1	1	1	0
käynti luontokeskuksessa, -talossa tai -tuvassa			1	1	1	0
leirikoulu	1	1			1	0
koiran kanssa ulkoilu			1	1	1	0
virvelöinti tai uistelu	1	1			1	0
melonta			1	1	1	0
soutu	1	1			1	0
Yhteensä	123	100	111	100	238	100

3.2.3 Käyntien alueellinen jakautuminen

Vastaajilta kysyttiin, missä päin Patvinsuon kansallispuistoa he olivat vierailleet kyseisellä käynnillä. Kysymykseen annettiin yhdeksän valmista vastausvaihtoa. Kymmenentenä oli avoin kohta, johon kävijä sai mainita muun vierailun kohteen. Vastaajilla oli mahdollista vieraila useammassa paikassa puiston sisällä samalla käynnillä.

Vastanneista kävijöistä yli puolet (53 %) oli käynyt Suomen rannassa (taulukko 12). Luontotuvala vieraili 37 % vastanneista. Kolmasosa ilmoitti käyneensä Suomunkierrolla (31 %) ja lähes neljäsosa (23 %) vastanneista kävi Kurkilahdessa. Luontopoluilla vastaajat olivat käyneet tasaisesti: Lakkapolku (9 %), Kuusipolku (6 %) ja Mäntypolku (6 %). Muista mainituista kohteista suosiossa olivat Koitere ja sen rannalla sijaitseva Majaniemi (taulukko 13).

Taulukko 12. Käyntien alueellinen jakautuminen Patvinsuon kansallispuistossa. Käynnillä oli mahdollista vieraila useammassa paikassa.

Käyntikohte	kpl	%
Luontotupa	110	37
Suomun ranta	155	53
Teretin torni/laavu	58	20
Kurkilahti	69	23
Lakkapolku	27	9
Kuusipolku	18	6
Mäntypolku	18	6
Suomunkierto	90	31
Patvinkierto	16	5
Muualla	48	16
Vastanneita yhteensä	294	

Taulukko 13. Muut kohteet, joissa vastanneet ilmoittivat käyneensä (n = 31).

Käyntikohte muu	kpl
Majaniemi	6
Suomujärvi	5
Autiovaara	3
Okkosensaari	3
Nälämäjoki	3
Elimo	2
Koitere	2
Hopealampi	2
Olkkonen, osa Karhunkiertoa	1
Pokkaniemi	1
Tuomilampi	1
Virtaniemi	1
Aittoniemi	1

3.2.4 Käynnin kesto ja toistuvuus

Patvinsuon kansallispuiston kävijätutkimukseen osallistuneista 65 % oli päiväkävijöitä ja 35 % yöpyi alueella vähintään yhden yön (taulukko 14). Oleskelun pituus Patvinsuon kansallispuistossa vaihteli melko paljon. Lyhimmillään käynti kesti puoli tuntia ja pisimmillään yli viikon (10 vuorokautta). Naisilla lyhin vierailu puiston alueella kesti puoli tuntia, miehillä vastaavasti yhden tunnin. Pisimmän vierailun kesto oli miehillä 10 vuorokautta ja naisilla 7 vuorokautta.

Päiväkävijöiden oleskelu kesti keskimäärin viisi tuntia (moodi) ja yöpyjillä kaksi vuorokautta (taulukko 14).

Ensimmäistä kertaa Patvinsuon kansallispuistossa vieraili lähes puolet (43 %) kaikista vastanneista (taulukko 15). Vastaajista 57 % ilmoitti käyneensä Patvinsuon kansallispuistossa aiemminkin. Naiset olivat miehiä hieman useammin alueella ensimmäistä kertaa. Keskimäärin kävijät olivat vierailleet Patvinsuon kansallispuistossa ensimmäisen kerran noin 18 vuotta aiemmin eli vuonna 1989 ja edellisen kerran noin 2 vuotta aiemmin eli vuonna 2005 (taulukko 16). Mediaani ensimmäiselle käynnille oli vuosi 1994 ja edelliselle käynnille vuosi 2006.

Taulukko 14. Päiväkävijöiden ja yöpyjien osuus sekä käynnin kesto alueella (tunteja/vuorokausia) sukupuolen mukaan jaoteltuna Patvinsuon kansallispuistossa.

Kävijäryhmä	n	Osuus %	Käynnin kesto (yöpyjillä vrk, päiväkävijöillä h)				
			Keskiarvo	Mediaani	Moodi	Min	Max
Päiväkävijät	174	65	4,9	5	5	0	12
Miehet	96	55	4,9			1	12
Naiset	71	41	4,7			0	12
Yöpyjät	92	35	2,3	2	2	1	10
Miehet	57	62	2,4			1	10
Naiset	35	38	2,2			1	7
Yhteensä	266						

Taulukko 15. Vastanneiden käynnin toistuvuus Patvinsuon kansallispuistossa.

Käynnin toistuvuus	Miehet		Naiset		Kaikki	
	kpl	%	kpl	%	kpl	%
Ensikertaa alueella	52	39	48	46	103	43
Käynyt aikaisemmin	81	61	57	54	139	57
Yhteensä	133		105		242	

Taulukko 16. Vastanneiden aiempien Patvinsuon kansallispuistossa käyntien ajoittuminen.

Ensimmäinen ja viimeisin käynti alueella	n	Keski-arvo	Keski-haj.	Prosenttipisteet				
				Min	25%	Med	75%	Max
Ensimmäisen kerran käynyt vuonna	144	1989,2	14,10	1947	1980	1994	2001	2006
Ensimmäisen kerran käynyt 'n' vuotta sitten	144	17,8	14,10	1	6	16	27	60
Viimeksi käynyt vuonna	131	2005,0	4,42	1980	2005	2006	2007	2007
Viimeksi käynyt 'n' vuotta sitten	131	2,0	4,42	0	0	1	2	27

3.2.5 Yöpymistapa ja retkeilykokemus yleensä

Patvinsuon kansallispuistossa yöpyneistä vastaajista 48 % yöpyi omissa majoitteessa (telta tms.) puiston alueella. Puistossa toiseksi yleisin yöpymistapa oli asuntoauto tai -vaunu 27 %. Suomun vuokratuvassa majoittui lähes viidennes (17 %, taulukko 17).

Kyselyyn vastanneista 59 % oli tehnyt lyhyitä (alle 10 km) omatoimisia retkiä ja 52 % pitkiä (yli 10 km) omatoimisia retkiä merkityillä reiteillä. Lähes puolet ilmoitti tehneensä omatoimisia retkiä merkittyjen reittien ulkopuolella. Noin kymmenesosa oli osallistunut opastetuille retkille. Miehet olivat tehneet hiukan naisia enemmän omatoimisia retkiä merkittyjen reittien ulkopuolella sekä pitkiä retkiä merkityillä reiteillä (taulukko 18). Vastaajista 5 % ilmoitti tehneensä myös muun tyyppisiä retkiä, joista yleisimpiä olivat hiihto- ja melontaretket (taulukko 19).

Taulukko 17. Yöpymistapa kansallispuiston alueella (n = 107).

Yöpymistapa	kpl	%
vuokratuvassa	18	17
asuntoautossa tai -vaunussa	29	27
omassa majoitteessa (telta tms.)	51	48
kodassa tai laavussa	3	3
muualla	6	6

Taulukko 18. Retkeilykokemus muualla viimeisen viiden vuoden aikana.

Retkityyppi	Mies		Nainen		Kaikki	
	kpl	%	kpl	%	kpl	%
omatoimisia retkiä merkittyjen reittien ulkopuolella	84	56	50	41	135	49
pitkiä (yli 10 km) omatoimisia retkiä merkityillä reiteillä	78	52	63	52	143	52
lyhyitä (alle 10 km) omatoimisia retkiä merkityillä reiteillä tai tutussa maastossa	82	55	80	66	162	59
osallistunut opastetulle retkelle	10	7	21	17	31	11
muu	5	3	8	7	14	5
Yhteensä	149		121		273	

Taulukko 19. Muut retket.

Retkityyppi muu	kpl
automatkoja Euroopassa	1
koskenlaskuretket Ruunaa	1
lapin vaellukset	1
lintu- ja lakkareissut	1
melonta	1
rannalla makoilu retkiä	2
veneily	2
hiihtoretket talvella	2
tunturiretket	1
työnpuolesta	1
ulkomaan matkoja esim. risteily Tukholmaan	1
Yhteensä	14

3.2.6 Saapuminen alueelle

Patvinsuon kansallispuiston kävijät saapuivat useimmiten henkilöautolla (80 %, taulukko 20). Matkailuautolla tai asuntovaunun kanssa liikkui 13 % vastaajista. Tilausbussilla kansallispuistoon saapui 3 % vastaajista. Julkisista kulkuneuvoista yleisin oli linja-auto 6 % (taulukko 20).

Muut kuin listassa mainitut kulkuneuvot on lueteltu taulukossa 21. Muita kulkuneuvoja ja tapoja saapua Patvinsuolle olivat mm. taksi (6 vastaajaa).

Koska Patvinsuon kansallispuistoon ei kulje julkisia liikennevälineitä, viimeisin kulkuneuvo oli yleisimmin henkilöauto 74 % tai matkailuauto tai asuntovaunu 15 %. Tilausbussilla saapui 4 % vastaajista.

Kävijöistä lähes kaksi kolmasosaa (63 %) saapui Patvinsuon kansallispuistoon kesä-heinäkuussa (taulukko 22). Elokuulle alueelle saapumisista ajoittui 17 %, toukokuulle 16 % ja syyskuulle 4 %.

Vastanneet saapuivat alueelle useimmiten lauantaina tai keskiviikkona (taulukko 23). Loppuvii-kosta (keskiviikko–lauantai) saapui kyselyyn osallistuneiden enemmistö, 75 %.

Patvinsuon kansallispuistoon saavuttiin yleensä päiväsaikaan (taulukko 24). Aamupäivän kello 10 ja iltapäivän kello 16 välillä saapui puistoon 71 % vastanneista.

Taulukko 20. Kulkuneuvot, joita vastanneet käyttivät matkallaan Patvinsuon kansallispuistoon. Matka on voitu tehdä useammalla kulkuneuvolla.

Kulkuneuvo	kpl	%
henkilöauto	238	80
henkilöauto ja asuntovaunu tai matkailuauto	39	13
linja-auto	18	6
tilausbussi (ryhmämatka)	9	3
juna	6	2
lentokone	8	3
moottoripyörä	1	0
polkupyörä	2	1
jalan	6	2
taksi	1	0
jokin muu	9	3
Yhteensä	298	

Taulukko 21. Kaikkien kyselyyn vastanneiden muut kulkuneuvot (n = 11).

Kulkuneuvo muu	kpl
lautta	2
kanootti	1
pakettiauto	2
taksi	6

Taulukko 22. Patvisuon kansallipuistoon saapuminen ja kyselyyn vastaaminen kuukausittain.

Kuukausi	Saapumispvm		Vastauspvm	
	kpl	%	kpl	%
Toukokuu	46	15	47	16
Kesäkuu	86	29	86	28
Heinäkuu	107	36	107	35
Elokuu	50	17	50	17
Syyskuu	12	4	13	4
Yhteensä	301	100	303	100

Taulukko 23. Patvisuon kansallipuistoon saapuminen ja vastaaminen viikonpäivittäin.

Viikonpäivä	Saapumispvm		Vastauspvm	
	kpl	%	kpl	%
Maanantai	19	6	16	5
Tiistai	39	13	36	12
Keskiviikko	58	19	49	16
Torstai	53	18	60	20
Perjantai	51	17	47	16
Lauantai	63	21	57	19
Sunnuntai	18	6	38	13
Yhteensä	301	100	303	100

Taulukko 24. Patvisuon kansallipuistoon saapuminen ja vastaaminen saapumis- ja vastausajankohdan mukaan.

Kellonaika	Saapumispvm		Vastauspvm	
	kpl	%	kpl	%
8:00-9:59	33	11	1	0
10:00-11:59	102	34	49	16
12:00-13:59	66	22	73	24
14:00-15:59	44	15	120	40
16:00-17:59	25	8	45	15
18:00-19:59	11	4	13	4
20:00-21:59	8	3		
22:00-7:59	8	3		
Yhteensä	297	100	301	100

3.2.7 Käyntiin liittyvä rahankäyttö

Vastaajia pyydettiin arvioimaan omat henkilökohtaiset kulunsa tai seurueen kokonaiskulut. Kuluiksi oli tarkoitus ilmoittaa koko matkaan käytettävä summa eli kaikki ne kulut, joita vastaajilla oli kotiovelta lähtemisen jälkeen. Tarkoituksena oli arvioida rahankäyttöä koko Patvinsuolle suunnautuneen käynnin aikana.

Keskimäärin Patvinsuon kansallispuistossa vierailut kulutti rahaa matkaansa noin 181,96 euroa ja 95 prosentin luottamusväli on 113–251 euroa (taulukko 25). 95 prosentin luottamusväli kuvaa keskiarvojen luotettavuutta ja tarkoittaa, että otoksesta laskettu keskiarvo asettuu luottamusvälille 95 prosentin tarkkuudella. Mediaaniarvoksi rahankulutukselle saatiin 50,00 euroa.

Patvinsuon kansallispuiston kävijätutkimuksessa kysyttiin rahan käytöstä myös laajemmin. Vastaajilla oli mahdollisuus eritellä kulunsa käyttötarkoituksen mukaan. Vastauksia saatiin niukasti, sillä suurin osa ilmoitti kokonaiskulujen summan. Tämän vuoksi matkakustannusten tarkempi analysointi on vaikeaa.

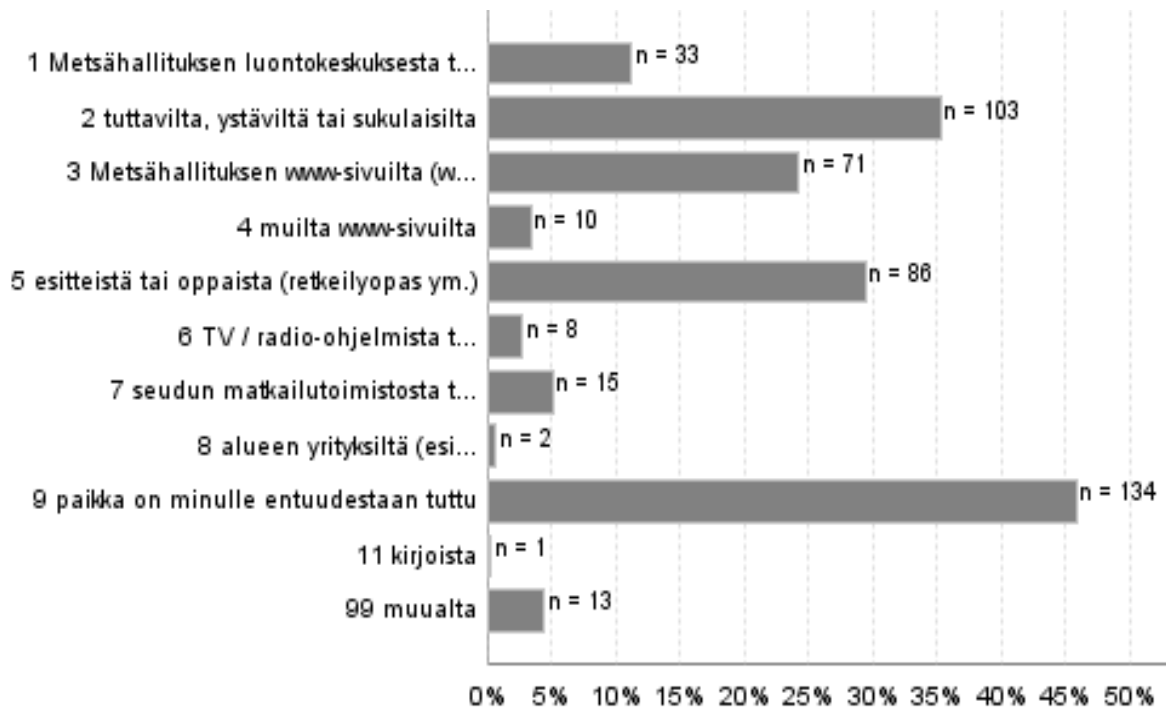
Taulukko 25. Patvinsuon kansallispuistossa käyntiin liittyvä rahankäyttö ja 95 %:n luottamusväli.

Menot yhteensä	€/käynti	Luottamusväli
keskiarvo	181,96	113–251
mediaani	50,00	

3.2.8 Tietolähde

Vastaajien tiedot Patvinsuon kansallispuistosta perustuivat useimmiten omiin aiempiin kokemuksiin eli paikka oli heille entuudestaan tuttu (46 %). Reilu kolmannes vastaajista oli saanut tietoa puistosta ystäviltään tai sukulaisilta. 29 % ilmoitti tietolähteekseen esitteen tai oppaan. Joka neljäs tutkimukseen osallistuneista oli saanut tietoa Metsähallituksen verkkosivuilta. Vähiten tietoa saatiin kirjoista, alueen yrityksiltä sekä muilta kun Metsähallituksen verkkosivuilta (kuva 6).

Muut kuin listassa mainitut tietolähteet on lueteltu taulukossa 26. Muita tiedon hankinnan keinoja olivat muun muassa paikallinen sanomalehti ja työyhteisö.



Kuva 6. Vastanneiden tietolähteet (n = 292).

Taulukko 26. Vastanneiden muut tietolähteet (n = 12).

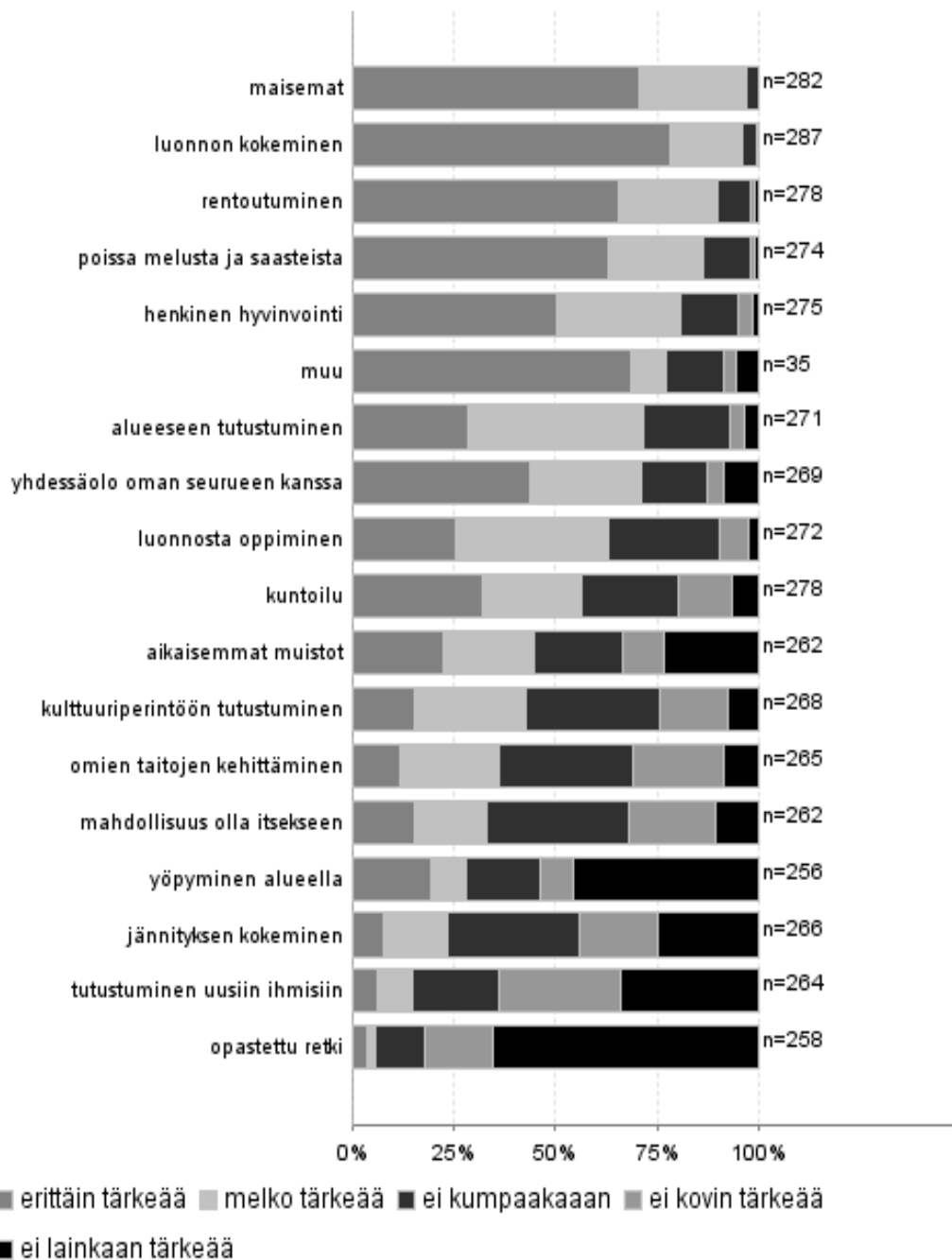
Tietolähde muu	kpl
Karjalaisesta	1
käsikartta	1
letunmyyjältä	2
lonely planet	1
omistan kirjoja alueesta	1
travel guide	3
työpaikka	1
työtoverit	1
yhdistyksiltä	1

3.3 Kävijättyytyväisyys

3.3.1 Käynnin tarkoitus

Vastaajat pitivät maisemia, luonnon kokemista, rentoutumista, poissa melusta ja saasteista olemista sekä henkistä hyvinvointia tärkeimpinä virkistysmotiiveinaan tällä käynnilläään Patvinsuon kansallispuistossa (kuva 7). Maisemia ja luonnon kokemista piti lähes 70 % vastaajista erittäin tärkeänä ja yli 60 % piti rentoutumista erittäin tärkeänä. Yli puolet vastaajista piti olemista poissa melusta ja saasteista sekä henkistä hyvinvointia erittäin tärkeänä.

Vähiten tärkeitä virkistysmotiiveja Patvinsuon kansallispuistossa olivat opastettu retki, uusiin ihmisiin tutustuminen ja jännityksen kokeminen.



Kuva 7. Kävijöiden virkistysmotiivit Patvinsuon kansallispuistossa.

3.3.2 Kävijöiden mielipiteet alueesta, palveluista ja ympäristön laadusta

Vastanneet olivat käyttäneet palvelurakenteista eniten tiestöä (95 %) ja pysäköintipaikkoja (94 %) sekä reittien opastetauluja (86 %, taulukko 27). Vähiten oli käytetty yrittäjien tuottamia palveluja (19 %).

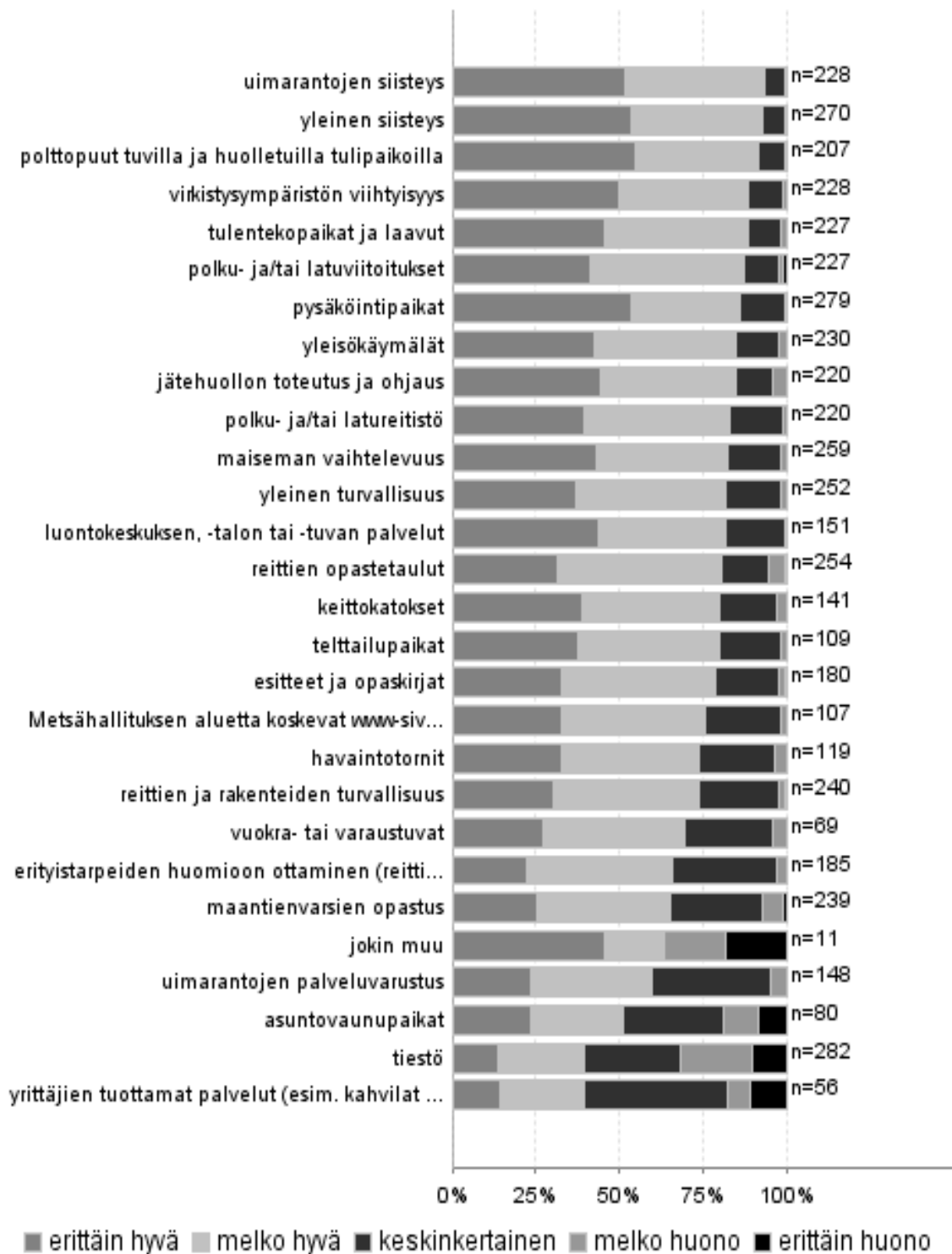
Palvelurakenteita käyttäneistä kävijöistä 55 % piti polttopuuhuoltoa erittäin hyvänä ja yli 90 % käyttäjistä piti sitä vähintään melko hyvänä. Lähes 90 % vastanneista piti tulentekopaikkoja ja laavuja joko erittäin hyvinä tai melko hyvinä. Yli 85 % ilmoitti pitävänsä polkuviitoituksia, yleisökäymälöitä ja pysäköintipaikkoja erittäin hyvinä tai melko hyvinä. Yleisesti ottaen Patvinsuon kansallispuiston palvelurakenteet saivat hyvät arvostelut (taulukko 27 ja kuva 8).

Eniten huonoja arvosteluja sai osakseen tiestö, jonka yli 30 % vastanneista arvioi melko huonoksi tai erittäin huonoksi. Myös asuntovaunupaikat ja yrittäjien tuottamat palvelut saivat osakseen kritiikkiä. Asuntovaunupaikat ja yrittäjien tuottamat palvelut olivat vastaajista noin 20 %:n mielestä melko huonoja tai erittäin huonoja. Vapaamuotoisen palautteen perusteella ongelma on lähinnä niiden puute. Myös maantien varsien opastusta pidettiin melko keskinkertaisina pistein 3,5 (taulukko 27 ja kuva 8).

Yleistä siisteyttä, virkistysympäristön viihtyisyyttä, uimarantojen siisteyttä ja maisemien vaihtelevuutta pidettiin Patvinsuolla yleisesti hyvänä (taulukko 27 ja kuva 8). Kävijöistä kukaan ei pitänyt mitään näistä asioista erittäin huonona, mutta sekä yleistä siisteyttä että virkistysympäristön viihtyisyyttä piti melko huonona 1 % vastanneista. Maiseman vaihtelevuuden arvioi melko huonoksi 2 % vastaajista.

Taulukko 27. Palveluiden käyttö ja laadun arviointi Patvinsuon kansallispuistossa.

Palvelu tai ympäristötekijä	Käyttänyt ja arvioinut		Arviointi, %					Keskiarvo	Ei käyttänyt
	n	%	erittäin huono	melko huono	keskin-kertainen	melko hyvä	erittäin hyvä		
pysäköintipaikat	279	94	0	1	13	33	53	4,4	12
tiestö	282	95	10	21	29	26	13	3,1	7
reittien opastetaulut	254	86	1	4	15	49	31	4,1	26
polku- ja/tai latureitistö	220	74	0	1	15	44	40	4,2	54
polku- ja/tai latuviitoitukset	227	77	1	1	11	46	41	4,3	47
tulentekopaikat ja laavut	227	77	0	2	10	43	46	4,3	52
polttopuut tuvilla ja huolletuilla tulipaikoilla	207	70	0	0	8	36	55	4,5	69
yleisökäymälät	230	78	0	3	13	42	43	4,2	53
jätehuollon toteutus ja ohjaus	220	74	0	4	11	40	44	4,2	56
erityistarpeiden huomioon ottaminen (reittien kuljetta- vuus, turvallisuus, opasteet yms.)	185	62	0	3	31	44	22	3,8	79
vuokra- tai varaustuvat	69	23	0	4	26	42	28	3,9	181
telttailupaikat	109	37	0	2	18	42	38	4,2	151
keittokatokset	141	48	0	3	17	41	39	4,2	128
esitteet ja opaskirjat	180	61	1	2	19	46	33	4,1	88
Metsähallituksen aluetta koskevat www-sivut (www.luontoon.fi ja www.metsa.fi)	107	36	0	2	22	43	33	4,1	148
luontokeskuksen, -talon tai -tuvan palvelut	151	51	1	0	18	38	44	4,2	114
maantienvarsien opastus	239	81	1	6	27	40	26	3,8	28
havaintotornit	119	40	0	3	23	41	33	4,0	143
uimarantojen palveluvarustus	148	50	0	5	36	36	24	3,8	121
asuntovaunupaikat	80	27	9	10	30	28	24	3,5	179
yrittäjien tuottamat palvelut (esim. kahvilat ja ohjelma- palvelut)	56	19	11	7	43	25	14	3,2	198
reittien ja rakenteiden turval- lisuus	240	81	0	2	24	44	30	4,0	30
yleinen turvallisuus	252	85	0	2	17	44	37	4,2	22
yleinen siisteys	270	91	0	1	6	40	53	4,5	8
maiseman vaihtelevuus	259	88	0	2	15	40	43	4,2	15
uimarantojen siisteys	228	77	0	0	6	42	52	4,4	44
virikistysympäristön viihty- isyys	228	77	0	1	10	39	50	4,4	39
jokin muu	11	4	18	18	0	18	45	3,5	7
Lomakkeita yhteensä	296								



Kuva 8. Kävijöiden mielipiteet Patvinsuo kansallispuiston palveluista (n = 296).

3.3.3 Kävijöiden mielipiteet palvelujen määrästä

Kokonaisuudessaan palveluiden määrä Patvinsuon kansallispuistossa vastasi hyvin kävijöiden tarpeita. Kyselyyn vastanneista kaikkiaan 94 % oli palveluiden määrään melko tai erittäin tyytyväisiä (taulukko 28).

Määrältään kävijöiden tarpeita vastasivat parhaiten kansallispuistossa olevat pysäköintipaikat, tiestö, polkureitistö ja -viitoitus, polttopuut tulentekopaikoilla, vuokra- ja varaustuvat, Metsähallituksen aluetta koskevat verkkosivut sekä uimarantojen palveluvarustus (taulukko 29). Näiden palveluiden määrää piti sopivana noin 90 % palvelua käyttäneistä. Eniten alueelle kaivattiin asuntovaunupaikkoja (24 % vastaajista), havaintotorneja (19 %), yrittäjien tuottamia palveluja (16 %), tulentekopaikkoja ja laavuja (13 %) sekä telttailupaikkoja (12 %). Muutama vastaaja vastasi kaikkiin palveluista esitettyihin kysymyksiin, että palvelujen määrä oli liian suuri.

Taulukko 28. Vastanneiden kokonaistyytyväisyys Patvinsuon kansallispuiston palvelujen määrään.

Palvelu	Käyttänyt ja arvioinut		Arviointi, %					Ei käytänyt
			erittäin tyytymätön	melko tyytymätön	ei kumpikaan	melko tyytyväinen	erittäin tyytyväinen	
	n	%						n
Tyytyväisyys palveluiden määrään kokonaisuudessaan	242	100	0	0	6	52	42	0
Lomakkeita yhteensä	242							

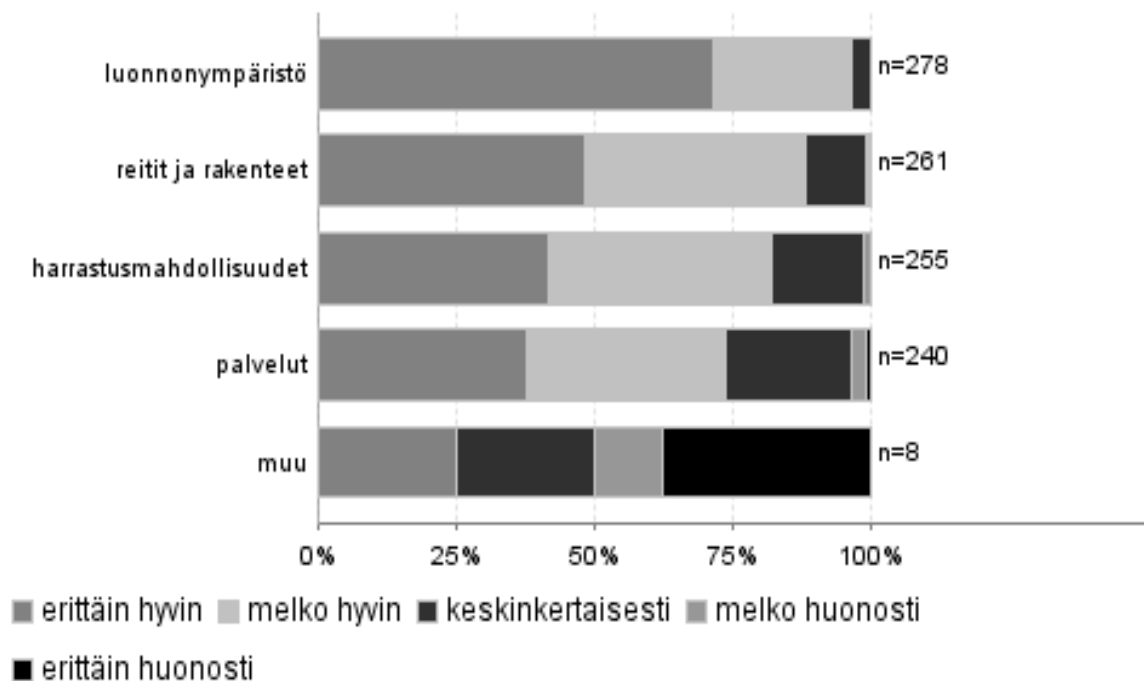
Taulukko 29. Mielipiteet Patvinsuon kansallispuiston palvelujen määrästä.

Palvelu	Käyttänyt ja arvioinut		Arviointi, %			Keskiarvo	Keskihajonta
	n	%	liian pieni	sopiva	liian suuri		
pysäköintipaikat	156	78	3	92	4	2,01	0,28
tiestö	145	72	6	90	4	1,99	0,31
reittien opastetaulut	150	75	7	86	7	1,99	0,38
polku- ja/tai latureitistö	133	66	3	93	4	2,01	0,26
polku- ja/tai latuviitoitukset	136	68	6	90	4	1,98	0,31
tulentekopaikat ja laavut	140	70	13	83	4	1,91	0,41
polttopuut tuvilla ja huolletuilla tulipaikoilla	115	57	2	92	6	2,04	0,28
yleisökäymälät	132	66	11	83	5	1,94	0,41
jätehuollon toteutus ja ohjaus	125	62	9	84	7	1,98	0,40
erityistarpeiden huomioon ottaminen (reittien kuljettavuus, turvallisuus, opasteet yms.)	93	46	8	85	8	2,00	0,39
vuokra- tai varaustuvat	46	23	4	93	2	1,98	0,26
telttailupaikat	74	37	12	86	1	1,89	0,35
keittokatokset	94	47	10	84	6	1,97	0,40
esitteet ja opaskirjat	103	52	6	88	6	2,00	0,34
Metsähallituksen aluetta koskevat www-sivut (www.luontoon.fi ja www.metsa.fi)	69	34	4	91	4	2,00	0,30
luontokeskuksen, -talon tai -tuvan palvelut	87	44	7	87	6	1,99	0,36
maantienvarsien opastus	130	65	16	81	3	1,87	0,42
havaintotornit	77	38	19	78	3	1,83	0,44
uimarantojen palveluvarustus	90	45	6	90	4	1,99	0,32
asuntovaunupaikat	38	19	24	74	3	1,79	0,47
yrittäjien tuottamat palvelut (esim. kahvilat ja ohjelmapalvelut)	31	16	16	77	6	1,90	0,47
reittien ja rakenteiden turvallisuus	2	1	0	100	0	2,00	0,00
yleinen turvallisuus	2	1	0	100	0	2,00	0,00
yleinen siisteys	2	1	0	100	0	2,00	0,00
maiseman vaihtelevuus	2	1	0	100	0	2,00	0,00
uimarantojen siisteys	1	0	0	100	0	2,00	0,00
virikistysympäristön viihtyisyys	1	0	0	100	0	2,00	0,00
jokin muu	4	2	25	75	0	1,75	0,50
Lomakkeita yhteensä	200						

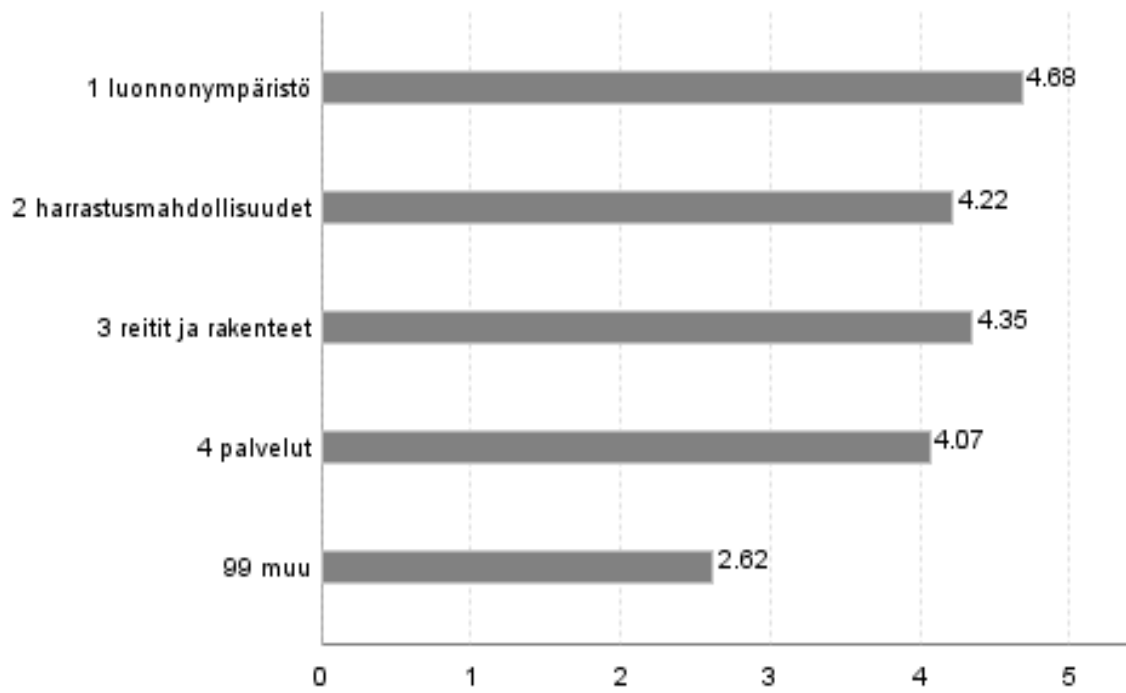
3.3.4 Kävijöiden odotusten toteutuminen

Kävijöitä pyydettiin arvioimaan ennakko-odotustensa täyttymistä muutamien asioiden suhteen asteikolla 1–5 niin, että 1 vastasi ennakko-odotuksia erittäin huonosti ja 5 vastasi ennakko-odotuksia erittäin hyvin. Vastanneiden mielestä Patvinsuon kansallispuistossa luonnonympäristö vastasi parhaiten ennakko-odotuksia ja palvelut huonoimmin (kuva 9). Vastaajista 97 % oli sitä mieltä, että luonnonympäristö vastasi ennakko-odotuksia erittäin hyvin tai melko hyvin. Palvelut olivat vastanneet erittäin huonosti tai melko huonosti 4 %:n ennakko-odotuksia. Vastaajilla oli mahdollisuus vastata ennakko-odotuksista muu-vaihtoehtoon; yleisimmin se koski villieläinten esiintymistä alueella. Siihen vastanneista puolet koki ennakko-odotusten täytyneen erittäin huonosti tai melko huonosti.

Kokemusten ja ennakko-odotusten vastaavuudelle laskettiin keskiarvot. Keskiarvoksi sille, kuinka kyselytutkimukseen vastanneiden kokemukset puistossa vastasivat heidän ennakko-odotuksiaan, saatiin luonnonympäristölle 4,68, reiteille ja rakenteille 4,35, harrastusmahdollisuuksille 4,22 ja palveluille 4,07 (kuva 10).



Kuva 9. Vastanneiden ennakko-odotusten täytyminen Patvinsuon kansallispuistossa.



Kuva 10. Keskiarvot vastanneiden ennako-odotusten täyttymisestä.

3.3.5 Vastanneiden käyntiä häiritsevät tekijät

Vastaajia pyydettiin arviomaan, kuinka paljon eri tekijät olivat häirinneet heitä tällä käynnillä Patvinsuon kansallispuistossa. Arviointi suoritettiin asteikolla 1–5 niin, että 1 = häirinyt erittäin paljon ja 5 = häirinyt erittäin vähän. Vähiten vastanneita oli häirinyt maaston kuluneisuus ja eniten luonnonympäristön käsittely (kuva 11).

Vastanneista 20 henkilöä ilmoitti lisäksi, että jokin muu tekijä oli häirinyt heitä kansallispuistossa käynnin aikana. Muut vastanneita häirinneet tekijät liittyivät moneen eri asiaan; hyönteiset olivat kuitenkin suurin yksittäinen häiritsevä seikka (38 %, taulukko 30). Näitä 20 henkilöä, joista osa ei ilmoittanut häiriön syytä, muut tekijät olivat häirinneet erityisen paljon, sillä 30 % vastanneista ilmoitti niiden häiritsevän melko paljon ja 20 % erittäin paljon.



Kuva 11. Vastanneita Patvinsuon kansallispuistossa häirinneet tekijät ja niiden häiritsevyys.

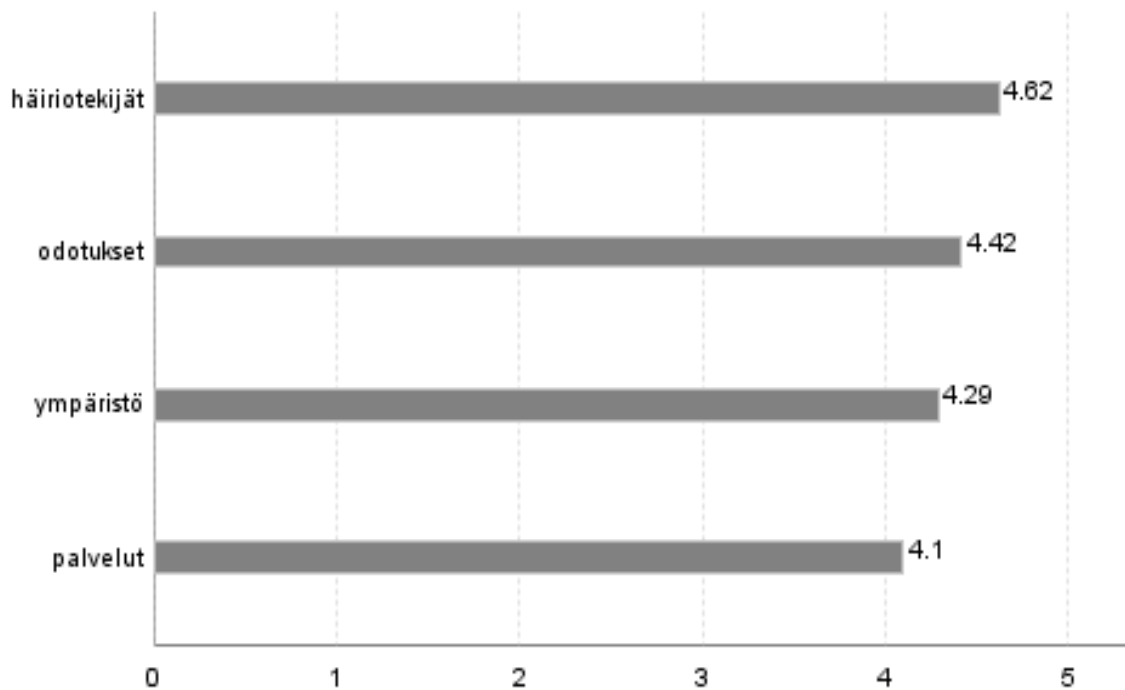
Taulukko 30. Muut vastanneita häirinneet tekijät Patvinsuon kansallispuistossa (n = 18).

Häiriö muu	kpl
Hyönteiset	7
Tiestön huono kunto	2
Fillarointikielto poluilla	1
Kunnon kylttiä ja kilometrimääriä ei ollut	1
Kysely	1
opastukset puuttuu Lahnasuolle	1
Vaarallisesti rikkoutuneet lankut patvinsuolla	1
Pitkosten huono kunto	1
Sinilevä	1
Telakone särkenyt metsää	1
Asuntovaunut Kurkilahdessa tukkivat parkkipaikan (usein myös asuntoautot)	1

3.3.6 Kävijätyytyväisyysindeksi

Patvinsuon kansallispuiston valtakunnallisesti vertailukelpoinen kävijätyytyväisyysindeksi on 4,29 (liite 4). Lukuun on laskettu kaikki odotukset, mielipiteet ja häiritsevät tekijät keskiarvona. Eri osa-alueiden erilliset keskiarvot ovat yleisesti ottaen hyvät eli 4,62 häiriötekijöille, 4,42 odotuksille, 4,29 ympäristölle ja 4,10 palveluille (kuva 12). Arvosana 5 tarkoittaa erittäin hyvää ja arvosana 1 erittäin huonoa.

Kehittämissuosituksissa toivottiin toista saunaa alueelle. Monissa palautteissa ideoitiin astioiden pesupaikkaa. Reittien opasteisiin toivottiin kilometrimääriä ja selkeitä karttoja. Teidenvarsi opasteiden lisäämistä ehdotettiin varsinkin kauemmaksi alueesta, kuten Kitsintien risteykseen ja Uimaharjuun.



Kuva 12. Kävijätyytyväisyyteen liittyvien osatekijöiden keskiarvot (1 = erittäin huono, ... 5 = erittäin hyvä) Patvinsuon kansallispuistossa.

3.4 Valinnaiset kysymykset

Patvinsuon kansallispuiston kävijätutkimuksessa oli mukana Metsähallituksen mallin mukaisten yhteisten kysymysten lisäksi kolme valinnaista kysymystä. Niissä tiedusteltiin vastaajan suunnitelmia paluusta alueelle sekä kiinnostusta alueen kulttuuriperintöön ja kuinka siihen haluaisi tutustua.

3.4.1 Paluu alueelle

Vastaajia pyydettiin arvioimaan, kuinka todennäköisesti he tulevat uudelleen kohteelle sekä halukkuutta suositella kohdetta muille asteikolla 1–5 niin, että 1 tarkoitti erittäin epätodennäköisesti ja 5 erittäin todennäköisesti. Vastaajista 88 % oli sitä mieltä, että he palaavat Patvinsuolle todennäköisesti tai erittäin todennäköisesti. Alueelle palaamisen keskiarvoksi saatiin 4,5 (taulukko 31). Lähes kaikki (95 %) ilmoittivat, todennäköisesti tai erittäin todennäköisesti, suosittelensansa Patvinsuota muille (taulukko 32).

3.4.2 Kulttuuriperintö

Vastaajilta tiedusteltiin millaisista kulttuuriperintöön liittyvistä asioista he ovat kiinnostuneita ja millä tavoin he haluaisivat niihin tutustua. Vastausten määrän perustella kiinnostusta oli paljon (759 kpl), mutta kiinnostuksen kohteet jakautuivat varsin tasaisesti (taulukko 33). Eniten kiinnostusta herättivät eräkulttuuri (17 %), alueeseen liittyvät tarinat (16 %) sekä retkeilyperinne (15 %). Vähiten mielenkiintoa herätti alueen innoittama taide. Suurin osa vastaajista (39 %) haluaisi tutustua kulttuuriperintöön ja historiaan omatoimisesti esitteen tai opaskirjan avulla. Neljännes tutustuisi aiheeseen luontopolulla ja joka viides Metsähallituksen verkkosivujen kautta (taulukko 34).

Taulukko 31. Vastaajien arvio paluusta alueelle (1=erittäin epätodennäköisesti, ..., 5=erittäin todennäköisesti).

Muuttuja	yht	5	4	3	2	1	Med	Keski-arvo	Keski-haj.
	kpl	%	%	%	%	%			
Tuleeko uudelleen	286	72	16	10	1	2	5	4,5	0,86

Taulukko 32. Vastaajien halukkuus suositella kohdetta muille (1=erittäin epätodennäköisesti, ..., 5=erittäin todennäköisesti).

Muuttuja	Yht	5	4	3	2	1	Med	Keski-arvo	Keski-haj.
	kpl	%	%	%	%	%			
Suositteleeko muille	270	76	19	3	1	1	5	4,7	0,69

Taulukko 33. Kyselyyn vastanneiden kiinnostuksen kohteet alueen historiasta ja kulttuurista.

Kiinnostuksen kohde	kpl	%
vanhasta maankäytöstä (asutus-, viljely-, metsienkäyttöhistoriasta)	97	13
eräkulttuurista	128	17
sotahistoriasta	96	13
muinaisjäännöksistä (arkeologisista kohteista)	78	10
alueen innoittamasta taiteesta	45	6
luonnonsuojelun historiasta	75	10
retkeilyperinteestä	113	15
alueeseen liittyvistä tarinoista	119	16
jostakin muusta alueen historiaan ja kulttuuriin liittyvästä aiheesta, mistä?	8	1
Yhteensä	759	100

Taulukko 34. Tavat, joilla vastaajat haluaisivat tutustua alueen historiaan ja kulttuuriperintöön.

Tutustumistapa	kpl	%
opastetulla kierroksella	47	11
osallistumalla kulttuuriperintötapahtumaan tai -talkoisiin	15	3
omatoimisesti esitteen tai opaskirjan avulla	173	39
aiheesta kertovalla luontopolulla	116	26
nettisivujen (luontoon.fi) kautta	86	20
jotenkin muuten, miten	3	1
Yhteensä	440	100

3.5 Vapaamuotoiset ajatukset

Vapaamuotoista palautetta antoi lähes viidesosa vastaajista. Yleisesti ottaen palaute oli monipuolista: palautteena tuli kehuja, valituksia ja runsaasti kehittämisehdotuksia. Vapaamuotoinen palaute on koottu kokonaisuudessaan liitteeseen 5.

Patvinsuon kansallispuisto sai paljon kehuja ja kiitosta kauniista luonnosta, siisteydestä ja rauhallisuudesta. Puisto kelpasi kävijöille hyvin nykyisellään ja sen toivottiin säilyvän luonteeltaan erämaisena.

Palautteissa saatiin myös moitteita. Eniten valitettiin alueen tiestön ja pitkospuiden huonosta kunnosta ja vaadittiin niiden pikaista kunnostusta. Reittien opastetauluihin toivottiin käännostekstejä sekä englannin- että ranskankielelle.

4 Tulosten tarkastelu ja yhteenveto

4.1 Yhteenveto

Patvinsuon kansallispuiston kävijöiden sukupuolijakauma oli melko tasainen. Suurin kävijäryhmä olivat 45–54-vuotiaat. Vastanneilla oli useimmiten ammatillinen koulutus, vaikka suurta eroa ei ollut opistotasaisen koulutuksen eikä yliopistotasaisen koulutuksen kanssa.

Kävijät tulivat Patvinsuon kansallispuistoon useimmiten lähimmistä kunnista. Alueelle saavuttiin pääsääntöisesti henkilö- tai matkailuautolla (89 %). Lähialueilta tulleiden kiinnostuksen kansallispuistoa kohtaan voi selittää alueen läheisellä sijainnilla ja kävijöiden virkistysmotiiveilla: kansallispuiston kävijät halusivat nauttia luonnosta sekä retkeillä.

Puistoon tultiin yleisimmin oman perheen kanssa ja toiseksi useimmin ystävien tai sukulaisten kanssa. Yli puolet seurueista oli tullut kansallispuistoon oman perheen jäsenten kanssa. Seurueiden koko oli useimmiten 2–5 henkilöä.

Tärkeimmät syyt Patvinsuon kansallispuistossa vierailuun olivat maisemat, luonnon kokeminen, rentoutuminen, poissa melusta ja saasteesta oleminen sekä henkinen hyvinvointi. Lähes puolelle kävijöistä paikka oli entuudestaan tuttu. Syynä käyntiin voisi olla se, että puisto koetaan paikaksi, jossa on helppo rentoutua ja ympäristö on esteettisesti kaunis. Vähiten merkityksellisiä virkistysmotiiveja Patvinsuolla vierailun aikana olivat opastus ja uusiin ihmisiin tutustuminen.

Kävijöistä kaksi kolmesta ilmoitti Patvinsuon kansallispuiston matkansa ainoaksi tai tärkeimmäksi kohteeksi. Vain 9 % kävijöistä tuli alueelle ennalta suunnittelematta. Alle puolet retkeilijöistä oli alueella ensimmäistä kertaa. Vastaajien ensimmäinen käynti alueella oli keskimäärin vuonna 1989 eli 18 vuotta sitten.

Suosittuja harrastuksia olivat kävely, luonnon tarkkailu, luonnosta nauttiminen, eväsretkeily ja retkeily yleensä. Tärkeimmät harrastukset olivat kävely ja luonnosta nauttiminen.

Joka toinen vastanneista oli käynyt Suomen rannassa. Reilu kolmannes oli käynyt Suomen luontotuvassa. Vastaajista lähes kolmannes oli käynyt Suomen kierrolla, mutta vain neljäsosa Kurkilahdessa. Kurkilahden kohdalla on syytä epäillä, että siellä vierailaan ilmoitettua huomattavasti useammin. Suomen kierto -niminen retkeilyreitti kulkee Kurkilahden kautta ja lisäksi Kurkilahdesta lähdetään varsin usein Teretin lintutornille. Kurkilahden kautta Terettiin saapuneet kävijät eivät aina ilmoittaneet vierailleensa Kurkilahdessa. Tätä tulosta tulkittaessa täytyy muistaa erilaiset aineistonkeruupäivien lukumäärät eri otantapaikoilla ja erilaiset vastauskertymät. Toisin sanoen tämä tutkimus ei anna täysin luotettavaa tietoa eri käyntikohteiden välisistä kävijämääristä.

Patvinsuon kansallispuiston vierailijoista joka kolmas yöpyi alueella vähintään yhden yön. Päiväkävijät viipyivät alueella noin viisi tuntia ja yöpyjät viipyivät yleensä kaksi vuorokautta. Lähes puolet vastaajista yöpyi puistossa omassa majoitteessa, kuten teltassa.

Kävijöiden matkaansa kuluttamasta rahamäärästä saatiin vain hyvin karkea arvio. Suuri osa vastaajista ei ole ilmoittanut käynnistä aiheutuneen minkäänlaisia kuluja. Oletettavaa kuitenkin on, että joitakin kustannuksia on syntynyt. Todennäköisesti rahan käyttöön liittyvää kysymystä pidettiin liian haasteellisenä ja henkilökohtaisena.

Tiedot Patvinsuon kansallispuistosta perustuivat useimmiten aiempiin kokemuksiin. Lähes puolelle vastaajista paikka oli entuudestaan tuttu. Reilu kolmannes vastaajista oli saanut tietoa puistosta ystäviltään tai sukulaisilta. Joka neljäs tutkimukseen osallistuneista oli saanut tietoa metsähallituksen verkkosivuilta. Vähiten tietoa saatiin kirjoista, alueen yrityksiltä sekä muilta kuin Metsähallituksen verkkosivuilta.

Luonnonympäristö, reitit ja rakenteet, harrastusmahdollisuudet sekä palvelut vastasivat hyvin kävijöiden ennako-odotuksia Patvinsuon kansallispuistosta. Parhaiten todellisuutta vastasivat ennako-odotukset luonnonympäristöstä. Palvelut vastasivat heikoimmin kävijöiden odotuksia.

Tutkimuksessa tiedustelluista asioista luonnonympäristön käsittely häiritsi eniten Patvinsuon kansallispuistossa. Toiseksi eniten oli häirinnyt maaston kuluneisuus. Vastaajilla oli mahdollista mainita häiriötekijäksi jokin muu kuin listassa mainittu tekijä. Muutama prosentti vastaajista nimesi jonkin muun häirinneen asian, joka oli useimmiten ilmoitettu melko paljon tai erittäin paljon häiritseväksi tekijäksi. Yleisimmin mainitut asiat olivat hyönteiset ja tiestön huono kunto.

Kävijätyytyväisyyden osatekijöiden (häiriötekijät, odotukset, ympäristö, palvelut) perusteella lasten kävijätyytyväisyysindeksin perusteella Patvinsuon kansallispuiston kävijät olivat suhteellisen tyytyväisiä vierailuunsa alueella. Kävijätyytyväisyysindeksi oli 4,28.

Retkeilijät antoivat monipuolista vapaamuotoista palautetta Patvinsuon kansallispuistosta. Alueen kaunista luontoa, siisteyttä ja rauhallisuutta kiiteltiin. Puisto kelpasi kävijöille hyvin nykyisellään ja sen toivottiin säilyvän luonteeltaan erämaisena. Mutta myös valituksia saatiin, varsinkin teiden ja pitkosten huonoa kuntoa moitittiin ja niiden kunnostamista vaadittiin. Osa kävijöistä kaipasi lisää palveluita ja rakenteita. Enimmäkseen toivottiin toista saunaa ja astioiden pesupaikkaa. Ulkomaiset kävijät toivoivat opasteita englannin- ja ranskankielisinä. Niin ikään reittien ja teiden varsien opasteissa on kehittämisen varaa, niin sisällöllisesti kuin lukumäärällisestikin.

Noin yhdeksän kymmenestä vastaajasta tulee todennäköisesti uudelleen Patvinsuon kansallispuistoon. Lähes jokainen on valmis suosittelemaan kohdetta muille. Alueen kulttuuriperintö ja historia herätti runsaasti kiinnostusta vastaajista. Kiinnostusten kohteet jakautuivat tasaisesti. Eniten mielenkiintoa kuitenkin herättivät eräkulttuuri, alueeseen liittyvät tarinat sekä retkeilyperinne.

4.2 Vertailu vuoden 1994 tutkimustuloksiin

Patvinsuon edellinen kävijätutkimus tehtiin vuonna 1994 (Laine 1995). Vaikka kysymysten määrä ja sisältö sekä otoskoko olivat erilaiset verrattuna tähän tutkimukseen, muutamia vertailuja näiden kahden tutkimuksen välillä voi jokseenkin luotettavasti tehdä.

Patvinsuon kansallispuiston kävijöiden sukupuoli- ja ikäjakaumat ovat jokseenkin samanlaiset molemmissa tutkimuksissa. Molempien tutkimusten mukaan suurin osa kävijöistä liikkui puistossa pienessä ryhmässä ja he saapuivat alueelle useimmiten henkilöautolla. Vuoden 1994 tutkimuksen mukaan ryhmätyypeistä ”muu ryhmä” oli yleisin (57 %), ja vastaavasti tässä tutkimuksessa seurue koostui useimmiten omasta perheestä (62 %). Molempien tutkimusten mukaan reilusti yli puolet kävijöistä oli päiväkävijöitä. Suurin osa saapui kansallispuistoon lähikunnista ja ensikertaa alueella kävijöiden osuus oli hieman yli 40 %. Alueella yöpyjien osuus kaikista vastaajista oli molemmissa tutkimuksissa runsas kolmannes. Yöpymistavassa oli sen sijaan tapahtunut selvä muutos: asuntovaunussa tai -autossa yöpyjien määrä oli noussut edellisen tutkimuksen 7 %:sta 27 %:iin, ja telttamajoituksen puolestaan vähentynyt 72 %:sta 51 %:iin. Asuntovaunulla tai -autolla liikkuvien määrän kasvu näkyy myös kriittisinä mielipiteinä asuntovaunupaikkojen vähäisestä määrästä tar-

peeseen nähden. Selvä muutos oli tapahtunut myös siinä, kuinka kansallispuistosta oli saatu tietoa ennen vierailua: nyt joka neljäs kävijä oli saanut tietoa puistosta Metsähallituksen verkkosivuilta. Vuoden 1994 tutkimuksessa internettiä tietolähteenä ei edes mainittu!

Molemmissa tutkimuksissa korostuivat vastaajien kokemukset kansallispuiston kauniista ja puhtaasta luonnosta. Samoin useat vastaajat olivat sitä mieltä, että puisto on hyvä sellaisenaan ja sen toivottiin säilyvän myös tulevaisuudessa erämaisena. Molempien tutkimusten mukaan kävijöiden kokemukset puistosta vastasivat hyvin ennako-odotuksia.

Kiitokset

Patvinsuon kansallispuiston kävijätutkimuksen tekeminen on ollut todella kiinnostavaa työtä. Tämä tutkimus on ollut tekijälleen ensimmäinen, joten se on opettanut monta uutta asiaa. On ollut todella mielenkiintoista seurata tutkimuksen etenemistä lomakkeen suunnittelusta aina vastausten raporttikoosteisiin asti. Tutkimuksen tekemisen parhaita puolia oli ehdottomasti vastaajien kohtaaminen Patvinsuolla aineistoa kerätessä. Patvinsuo teki vaikutuksen ja sinne tulen varmasti palaamaan vielä useita kertoja. Tämä kävijätutkimus ei olisi onnistunut ilman Heikki Räsäsen apua. Suuret kiitokset Heikille kärsivällisistä neuvoista ja avusta monissa ongelmatilanteissa.

Kiitos ja kumarrus luontotuvan henkilökunnalle, joka huolehti aineiston keruusta luontotuvalla sovittuina päivinä. Suurimmat kiitokset kuuluvat luonnollisesti kaikille tutkimukseen vastanneille Patvinsuon kansallispuiston kävijöille.

Lähteet

Laine, N. 1995: Patvinsuon kansallispuiston kävijätutkimus. – Opinnäytetyö, Pieksämäen metsäoppilaitos, .

Metsähallitus 1998: Patvinsuon kansallispuiston järjestyssääntö. – <<http://www.luontoon.fi/patvinsuo>>, 14.1.2008.

Metsähallitus 1998: Patvinsuon kansallispuiston runkosuunnitelma. – Metsähallituksen luonnonsuojelujulkaisuja. Sarja B 47. 50 s.

Metsähallitus 2008: Luontoon.fi-verkkopalvelu. – <<http://www.luontoon.fi/patvinsuo>>, 14.1.2008.

Patvinsuon kansallispuiston kävijätutkimuksen 2007 otantakehikko

Paikka	Kohderyhmä	Arvioitu kävijä- määrä tutkimus- jakson (5.5.– 14.9.2007) aikana	Havaintoja (tavoite)	Keruu- päiviä
Luontotupa	Kaikki kävijät	2 400	72	12
Suomunranta	Kaikki kävijät	2 400	72	12
Kurkilahti	Kaikki kävijät	2 400	72	12
Surkansuo	Kaikki kävijät	600	18	3
Teretti	Kaikki kävijät	800	24	4
Surkanpuro	Kaikki kävijät	600	18	3
Autiovaara	Kaikki kävijät	400	12	2
Lahnalampi	Kaikki kävijät	400	12	2
Yhteensä		10 000	300	50

Aineiston suunniteltu keruuajataulu**touko-kesäkuu 2007**

päivä	to 17.5.	la 19.5	su 20.5	ke 23.5	to 24.5.	ti 29.5.	pe 1.6
paikka	Luontotupa	Suomun ranta	Kurkilahti	Teretti	Surkanpuro	Luontotupa	Suomun ranta
kello	11–15	10–15	10–15	14–19	14–19	11–15	14–19
tavoite	6	6	6	6	6	6	6
kpl	16	13	12			6	10
<i>lomakkeet yhteensä, kpl</i>							57

kesäkuu 2007

päivä	la 2.6.	su 3.6.	ti 5.6.	ke 6.6.	to 7.6.	la 9.6.	ma 11.6.
paikka	Kurkilahti	Suomun ranta	Kurkilahti	Luontotupa	Suomun ranta	Surkansuo	Luontotupa
kello	14–19	10–15	10–15	11–15	14–19	10–15	11–15
tavoite	6	6	6	6	6	6	6
kpl	13	12	10	4	3	1	2
<i>lomakkeet yhteensä, kpl</i>							45

kesä-heinäkuu 2007

päivä	ke 13.6.	ke 20.6.	su 24.6.	pe 29.6.	la 30.6.	ma 2.7.	ke 4.7.
paikka	Suomun ranta	Kurkilahti	Luontotupa	Teretti	Kurkilahti	Suomun ranta	Luontotupa
kello	10–15	14–19	11–15	10–15	10–15	14–19	11–15
tavoite	6	6	6	6	6	6	6
kpl	6	6	8		11		17
<i>lomakkeet yhteensä, kpl</i>							48

heinäkuu 2007

päivä	to 5.7.	pe 6.7.	la 7.7.	ke 11.7.	to 12.7.	ma 16.7.	ti 17.7.
paikka	Surkansuo	Lahnalampi	Suomun ranta	Surkanpuro	Autiovaara	Luontotupa	Kurkilahti
kello	14–19	10–15	10–15	10–15	10–15	11–15	14–19
tavoite	6	6	6	6	6	6	6
kpl	2	2		10	5	4	13
<i>lomakkeet yhteensä, kpl</i>							36

heinä-elokuu 2007

päivä	to 19.7.	la 21.7.	to 26.7.	pe 27.7.	ti 31.7.	la 4.8.	su 5.8.
paikka	Suomun ranta	Kurkilahti	Luontotupa	Kurkilahti	Teretti	Autiovaara	Suomun ranta
kello	14–19	10–15	11–15	14–19	14–19	14–19	10–15
tavoite	6	6	6	6	6	6	6
kpl	10	3	15	24	2	14	2
<i>lomakkeet yhteensä, kpl</i>							70

elokuu 2007

päivä	ti 7.8.	pe 10.8.	su 12.8.	su 19. 8.	ma 20.8.	to 23.8.	pe 24.8.
paikka	Surkansuo	Luontotupa	Suomun ranta	Suomun ranta	Kurkilahti	Kurkilahti	Luontotupa
kello	10–15	11–15	14–19	10–15	10–15	14–19	11–15
tavoite	6	6	6	6	6	6	6
kpl	4	10	3	1	6	9	1
<i>lomakkeet yhteensä, kpl</i>							34

elo-syyskuu 2007

päivä	su 26.8.	pe 31.8.	ti 4.9.	to 6.9.	la 8.9.	ma 10.9.	ti 11.9.	
paikka	Luontotupa	Kurkilahti	Surkanpuro	Kurkilahti	Luontotupa	Teretti	Suomunranta	
kello	11–15	10–15	14–19	14–19	11–15	10–15	14–19	
tavoite	6	6	6	6	6	6	6	
kpl	2		2		3	3	3	
<i>lomakkeet yhteensä, kpl</i>							13	
							303	

Vastaajien ilmoittamat matkan muut kohteet

Muita kohteita	kpl
Ahveninen, Ilomantsi	1
Destinations:NP	1
Helsinki, napapiiri	1
Helsinki, Tampere, Kuusamo	1
Ilomantsi	2
Ilomantsi	1
Inari, Rovaniemi	1
Jaakonvaara, Höntönvaara, Sokojärvi	1
kansallispuistot	1
kansallispuistot ja retkeilyalueet	1
Kekkonen kansallispuistoon	1
Koitere	1
Koitere, Kuhmo, Pielinen	1
Koitere, Petkeljärvi	1
Koitereen helmi	1
koko suomi	1
Koli	1
Koli	6
Koli, Hiidenportti	1
Koli, Lappi, karhun kierros	1
Koli, Oulanka, Helsinki	1
Koli, Repovesi	1
Koli, Imatra	1
Kolovesi	1
Kuopio, Tampere	1
Lappeenranta, Viipuri	1
Lappi	1
Lieksa Loma-Kitsi	1
Lieksa, Koli, Petkeljärvi, Patvinpolku	1
Linansaari, Kuusamo	1
Loma kitsi, Parppeinvaara	1
loppusuomi	1
lähikunnat	1
muut kansallispuistot	1
Mäntyjärvi	2
mökin vuokraus, Koitere, Kivilahti	1

Muita kohteita	kpl
mökki	1
National Parks of Finland	1
Oulu, Helsinki	1
Petkeljärvi ja Ruunaa	1
Rauvunvaara	1
round Finland	2
Roundtrip through almost whole Finland	1
Ruunaa	5
Ruunaa, Kolovesi, Petkeljärvi	1
Ruunaan alue ja Koitere	1
Tampere, Koli	1
vaskiviikko	1
Yhteensä	60

Matkan pääkohde tai pääkohteet	kpl
Helsinki, Napapiiri	1
Helsinki-Norja-Helsinki	1
kohde: muu	1
Koitere	1
koko Suomi	1
Lapinmatka	1
Mekrijärvi	1
mökkeily	3
Nordkapp	1
Sokojärvi	1
Suomujärven kierto	1
Suomujärvi	1
vaellus	1
Vuokatti	1
Yhteensä	16

Kävijätyytyväisyyteen liittyvät osatekijät

Palvelut		Ympäristö		Odotukset		Häiriötekijät	
1 pysäköinti- paikat	4,39	52 yleinen tur- vallisuus	4,17	1 luonnon- ympäristö	4,68	1 maaston kulu- neisuus	4,59
2 tiestö	3,11	53 yleinen siisteys	4,46	2 harrastus- mahdol- lisuudet	4,22	2 maaston ros- kaantuneisuus	4,71
3 reittien opastetaulut	4,06	54 maiseman vaihtelevuus	4,24	3 reitit ja raken- teet	4,35	3 luonnonympä- ristön käsittely	4,56
4 polku- ja/tai latureitistö	4,21	56 uimarantojen siisteys	4,45	4 palvelut	4,07	4 liiallinen kävi- jä määrä	4,60
5 polku- ja/tai latuviitoitukset	4,26	97 virkistys- ympäristön vii- htyisyys	4,37			5 muiden kävi- joiden käyttäyty- minen	4,65
6 tulentekopai- kat ja laavut	4,33					6 lentomelu (yli- lennot)	4,63
7 polttopuut tuvilla ja huolle- tuilla tulipaikoilla	4,46					9 liikenteen melu alueella (esim. moottorikelkat)	4,71
8 yleisökäymälät	4,25					10 liikkumisrajoi- tukset	4,74
9 jätehuollon toteutus ja oh- jaus	4,25						
10 erityistarpei- den huomioon ottaminen (reitti- en kuljettavuus, turvallisuus, opasteet yms.)	3,85						
12 vuokra- tai varaustuvat	3,93						
13 telttailupaikat	4,16						
14 keittokatok- set	4,16						
15 esitteet ja opaskirjat	4,09						
16 Metsähalli- tuksen aluetta koskevat www- sivut (www.luontoon.fi ja www.metsa.fi)	4,07						

Palvelut		Ympäristö		Odotukset		Häiriötekijät	
19 luontokeskuk- sen, -talon tai -tuvan palvelut	4,24						
27 maantienvar- sien opastus	3,82						
32 havaintorinit	4,03						
33 uimarantojen palveluvarustus	3,78						
36 asuntovaunu- paikat	3,48						
50 yrittäjien tuot- tamattomat palvelut (esim. kahvilat ja ohjelmapalvelut)	3,25						
51 reittien ja rakenteiden tur- vallisuus	4,01						
Palveluiden määrä	4,36						
Aluekohtainen keskiarvo	4,06		4,34		4,34		4,65
Vertailukelpoinen keskiarvo	4,10		4,29		4,42		4,62
Aluekohtainen kävijätyytyväisyysindeksi				4,28			
Valtakunnallisesti vertailukelpoinen kävijätyytyväisyysindeksi				4,29			

Vapaamuotoinen palaute aihepiireittäin

Luokka	Laatu	Vapaamuotoinen palaute
ei määritelty	muu	Limonaattiaautomaatit matkan varrelle?:)
ei määritelty	kehittämisehdotus	Opasteissa voisi olla aikaajoin km määrät. Näkisi kuljetun matkan reiteillä
ei määritelty	kehittämisehdotus	Opastettuja retkiä joilla voisi nähdä villieläimiä, kuten karhuja.
ei määritelty	kehittämisehdotus	Pitkospuut paikoin aika huonossa kunnossa
ei määritelty	kehittämisehdotus	matkailuautolla ja -vaunulla kulkevien parkkipaikalle nuotiopaikka.
ei määritelty	kehittämisehdotus	keittokatokset: astioiden tiskauspaikka puuttuu; taso+vati toinen sauna. Pitäkää hyvä huoli näistä upeista luonnonpuistoista
ei määritelty	kehittämisehdotus	yksi sauna on liian vähän. astioille tiskauspiste
ei määritelty	kehittämisehdotus	Astioiden pesupaikka. Suomun venerannassa on nauhlaisia uppotukkeja. "Kelirikko" heinäkuussa? Sauna oli varattu, käyttöä olisi toiselle saunalle
ei määritelty	kehittämisehdotus	Suomulla tulisi olla ympärivuorokautinen valvonta kesäaikaan(fyysinen henkilö luontotuvassa). Paikka ainoastaan retkeilijöille.
ei määritelty	kehittämisehdotus	maatien kunnostus jollain aikavälillä
ei määritelty	kehittämisehdotus	Kaipasimme kilometrimääriä opasteisiin
ei määritelty	kehittämisehdotus	Reiteille selvät merkinnät "yuo are here*" karttoineen ja "täältä voit aloittaa" ehdotuksineen.
ei määritelty	kehittämisehdotus	Toinen samanlainen sauna ilta-auringon puolelle
ei määritelty	kehittämisehdotus	Kylttien ja taulujen tekstit vain suomeksi. Ranskankielinen ei ymmärrä mitään.
ei määritelty	kehittämisehdotus	Kitsin risteykseen Patvinsuon viitta. Tietäkin voisi korjata.
ei määritelty	kehittämisehdotus	lisätkää englanninkieliset käännökset polkuviittoihin ja infotauluihin. Pitkokset veden alla surkanpuron ja teretin välillä-> hankala liikkua ilman kumikenkiä
ei määritelty	kehu	Patvinsuo on nykyisellään erittäin hieno paikka luonnon tutkimiseen ja rauhoittumiseen. Ei tarvista suurempaan kehittämiseen
ei määritelty	kehu	Loistava luonnonreservaatti: jatkakaa entiseen malliin; laavut,polut, opastukset yms. OK.
ei määritelty	ei määritelty	Kiersin suomunkierron ja aikaa meni n 5h kävelin aika reippaasti ja kahvit oli termoksessa, jos keittelee kahvit pitää varata aikaa reilusti enemmän.
ei määritelty	ei määritelty	DNA.liittymä ei oikein kuulu, toisaalta se on hyväkin asia

Luokka	Laatu	Vapaamuotoinen palaute
Lvk– Retkeily - Reitit	kehittämisehdotus	Oikkosensaaren pitkospuiden uusiminen ja voidaanko reitti muuttaa suolle tältä osin?
Lvk– Retkeily - Reitit	kehittämisehdotus	laavuja lisää
Lvk– Retkeily - Reitit	kehittämisehdotus	suolla enemmän ympyräpolkuja
Lvk– Retkeily - Reitit	kehittämisehdotus	pitkospuiden korjaus
Lvk– Retkeily - Reitit	valitus	Okkosensaaren ympäristön pitkospuut kannattaisi uusia. Kiitos!
Lvk– Retkeily - Reitit	valitus	Nälämönpolulla hapanneita pitkospuita, erittäin pahoja
Lvk– Retkeily - Maasto-opasteet ja viitat	kehittämisehdotus	Opastus Uimaharjusta
Lvk– Retkeily - Maasto-opasteet ja viitat	kehittämisehdotus	Parempi viitoitus Patvinsuon "retkeilykeskukseen". Pelkkä Info-merkki ei riitä.
Lvk– Retkeily - Maasto-opasteet ja viitat	kehittämisehdotus	Viitoitus Ilomantsin suunnalta
Lvk– Retkeily - Maasto-opasteet ja viitat	kehittämisehdotus	karsikkopuulle opastusviitta
Lvk– Retkeily - Muut palvelurakenteet	muu	Personally I like to park camp or van or tent with good views over lakes or mountains. SWEDEN is very good at providing stop overs for tourists (Germs, Dutch, French etc.) next to lakes and rivers. Often with toilets and many picnic tables and benches.
Lvk– Retkeily - Muut palvelurakenteet	muu	Kilometrimäärät välillä. Tulipaikkoja. Selvästi merkitty mitä kierrosta kierretään.
Lvk– Retkeily - Muut palvelurakenteet	kehittämisehdotus	Suomun keittokatoksen liesi elinkaaren loppupäässä. Pitäisi uusia tai kunnostaa.
Lvk– Retkeily - Muut palvelurakenteet	kehittämisehdotus	kota/luppotupa olisi ihan hyvä rakentaa Pokkaniemeen taukopaikaksi (sadepäivät)
Lvk– Retkeily - Muut palvelurakenteet	kehittämisehdotus	Matkapuhelinverkot toimivat huonosti tai ei ollenkaan
Lvk– Retkeily - Muut palvelurakenteet	kehittämisehdotus	Asuntovaunupaikkoja jos löytyisi olisi ihan täydellinen, nytkin on 99, 99%:sesti UPEA IHANA PAIKKA!
Lvk– Retkeily - Muut palvelurakenteet	kehittämisehdotus	pieni ruokakauppa ja kahvila
Lvk– Retkeily - Muut palvelurakenteet	kehittämisehdotus	lintutorni: turvallisemmaksi lapsille
Lvk– Retkeily - Muut palvelurakenteet	valitus	Teretin kaivoon kansi kuntoon ja pumppu

LIITE 5. 3(3)

Luokka	Laatu	Vapaamuotoinen palaute
Lvk– Retkeily - Muut palvelurakenteet	kehu	Erittäin siisti ja hyvin hoidettu puisto. Siitä suuri kiitos henkilökunnalle.
Lvk– Retkeily - Muut palvelurakenteet	kehu	Kaikki tuntuu jo aivan kivalta
Lvk– Retkeily - Muu luonnon virkistyskäyttö	kehu	Huippujuttu
H–Alueiden hallinta ja suunnittelu	muu	Alueen pitäisi olla paljon laajempi, kaukana metsän hakkuista ja muusta luonnon tuhoamisesta
H–Alueiden hallinta ja suunnittelu	valitus	Tien kuluneisuus
H–Alueiden hallinta ja suunnittelu	kehu	Kodin jälkeen maailman paras paikka! Kiitos Metsähallitus!
Muu	muu	Tähän käyntiin liittyvä arviointi on hieman mustavalkoinen eikä vastaa niitä kokemuksia, joita minulla on aikaisemmilta vuosilta käynteineen. Suomujärven seutu on minulle hyvin tuttu ja pidän alueen luonnonsuojelua hyvin tärkeänä ja sitä että luontotuvan palvelut säilytetään vähintään entisenlaisina.
Muu	kehittämisehdotus	- "luennot" + opastukset - luontotuvalla olisi mukava olla pientä kioskitoimintaa, jotain juotavaa, syötävää, nenäliinoja yms. - joskus olisi hyvä päästä alueelle yleisillä kulkuneuvoilla tai kimppataksilla esim. heinäkuussa 2-4 vuoroa Lieksan tai Joensuun suunnasta
Muu	kehittämisehdotus	kännykänlatauspiste
Muu	kehittämisehdotus	viitoitus puuttuu Lahnasuolle tullessa,
Lvk– Retkeily - Muut palvelurakenteet	kehu	Patvinsuo and the idea of nationalpark with a little equipment (fire place, tent area) is wonderful! Nature experience is so important for man kind to face the challenges of the future. We also show our children how to live a simple life even just for the holiday time. It s a pity we cannot join this experience on German sites (only ugly camping places)
Lvk– Retkeily - Tuvat ja kämpät	kehittämisehdotus	-olisiko mahdollista saada Kuikkaniemen (Aittoniemen) (missä on savupirtti) viereisen niemen rakennukset "normaali-ihmisten" käyttöön esim. vuokralle (max. 2 vrk) ja myös talvella

Aineiston kerääjä täyttää:

numero	paikka	kävijä	haastattelija	posti	nimikirjaimet	pvm	kellonaika



METSÄHALLITUS

Patvinsuon kansallispuisto

Kävijätutkimus 2007

Täyttöohjeet:

Kävijätutkimuksella kerättävää tietoa käytetään hyväksi Patvinsuon kansallispuiston kehittämisessä. Toivomme Sinun vastaavan tämän lomakkeen jokaiseen kysymykseen huolellisesti ja pyydämme ottamaan huomioon seuraavat ohjeet:

1. Lue kysymykset huolellisesti.
2. Vastaa kysymyksiin **henkilökohtaisesti** merkitsemällä yksi rasti vastausympyrään (○). Niissä kysymyksissä, joissa on mahdollista valita useampi vaihtoehto, merkitse vastauksesi vastausruutuihin (□). Joissakin kysymyksissä pyydetään kirjoittamaan vastaus.
3. Kysymykset koskevat **ainoastaan tämänkertaista käyntiäsi** Patvinsuon kansallispuistossa (ks. oheinen kartta).
4. Palauta täytetty lomake aineiston kerääjälle tai sille osoitettuun paikkaan.
5. Lisätietoja antaa Antti Heikkilä, puh. 040 529 4975 tai Heikki Räsänen 020564 5724

KIITOKSET ETUKÄTEEN!

1. Milloin saavuit Patvinsuon kansallispuistoon (ks. kartta)?

päivämäärä _____ ja kellonaika _____

2. Kuinka kauan oleskelit tai aiot oleskella tällä käynnillä Patvinsuon kansallispuistossa?

(vastaa joko vuorokausina tai tunteina)

noin _____ vrk tai _____ tuntia

3. Jos yövyit tai aiot yöpyä (muussa tapauksessa siirry kysymykseen 4) Patvinsuon kansallispuistossa, niin montako yötä vietit tai vietät

2	vuokratuvassa (Suomi) _____ yötä	10	omassa majoitteen-sa (esim. teltta) _____ yötä
3	asuntoautossa tai -vaunussa _____ yötä	12	kodassa / laavussa _____ yötä
99	muualla, missä? _____ yötä		

4. Missä päin Patvinsuon kansallispuistoa vierailit tai suunnittelet vierailevasi tällä käynnillä?

(merkitse tarvittaessa useampi kohta)

- | | |
|------------------------------------------------|---------------------------------------|
| <input type="checkbox"/> Luontotupa | <input type="checkbox"/> Kuusipolku |
| <input type="checkbox"/> Suomen ranta | <input type="checkbox"/> Mäntypolku |
| <input type="checkbox"/> Teretin torni/laavu | <input type="checkbox"/> Suomunkierto |
| <input type="checkbox"/> Kurkilahti | <input type="checkbox"/> Patvinkierto |
| <input type="checkbox"/> Lakkapolku | |
| <input type="checkbox"/> muualla, missä? _____ | |

5 a. Millä kulkuneuvoilla matkustit kotoasi kansallispuistoon? (merkitse kaikki käyttämäsi kulkuneuvot)

- | | | |
|----------------------------------------|----------------------------|---------------------------------------|
| 1 <input type="checkbox"/> henkilöauto | 2 asuntovaunu/matkailuauto | |
| 3 <input type="checkbox"/> linja-auto | 4 tilausbussi | 5 <input type="checkbox"/> juna |
| 6 <input type="checkbox"/> lentokone | 7 moottoripyörä | 8 <input type="checkbox"/> polkupyörä |
| 16 <input type="checkbox"/> jalan | 99 jokin muu _____ | |

5 b. Mitä yllä valitsemistasi kulkuneuvoista käytit viimeksi? Merkitse numero -> _____

6. Minkälainen on seurueesi tällä käynnilläsi Patvinsuon kansallispuistossa?

olen yksin → siirry kysymykseen 8.

seurueen koko yhteensä _____ henkilöä
(vastaaja mukaan luettuna) joista
alle 15-vuotiaita? _____ henkilöä
alle 15-vuotiaiden syntymävuodet (jos
kaikki lähes saman ikäisiä, ilmoita yleisin
syntymävuosi) _____
liikuntaesteisiä? _____ henkilöä

7. Mistä seurueesi pääosin koostuu tällä käynnilläsi Patvinsuon kansallispuistossa?

(valitse parhaiten kuvaava vaihtoehto)

- 1 oman perheen jäsenistä
2 muista sukulaisista
3 ystävistä
4 työtovereista
5 koululuokasta
6 päiväkotiryhmästä
7 opiskeluryhmästä
8 eläkeläisryhmästä
9 ohjelmapalveluyrityksen asiakkaista
10 kerhosta, yhdistyksestä tms.
99 jostakin muusta, mistä? _____

8. Mikä Sinulle oli tai on tärkeää tällä käynnilläsi Patvinsuon kansallispuistossa?

(vastaa jokaiseen vaihtoehtoon)

(5 = erittäin tärkeää, 4 = melko tärkeää, 3 = ei kumpaakaan, 2 = ei kovin tärkeää, 1 = ei lainkaan tärkeää)

		erit. tärkeää					ei lainkaan tärk.				
		5	4	3	2	1					
1	luonnon kokeminen	<input type="radio"/>	<input type="radio"/>	<input type="radio"/>	<input type="radio"/>	<input type="radio"/>					
2	maisemat	<input type="radio"/>	<input type="radio"/>	<input type="radio"/>	<input type="radio"/>	<input type="radio"/>					
3	mahdollisuus olla itsekseen	<input type="radio"/>	<input type="radio"/>	<input type="radio"/>	<input type="radio"/>	<input type="radio"/>					
4	henkinen hyvinvointi	<input type="radio"/>	<input type="radio"/>	<input type="radio"/>	<input type="radio"/>	<input type="radio"/>					
5	poissa melusta ja saasteista	<input type="radio"/>	<input type="radio"/>	<input type="radio"/>	<input type="radio"/>	<input type="radio"/>					
6	rentoutuminen	<input type="radio"/>	<input type="radio"/>	<input type="radio"/>	<input type="radio"/>	<input type="radio"/>					
7	tutustuminen uusiin ihmisiin	<input type="radio"/>	<input type="radio"/>	<input type="radio"/>	<input type="radio"/>	<input type="radio"/>					
8	yhdessäolo oman seurueen kanssa	<input type="radio"/>	<input type="radio"/>	<input type="radio"/>	<input type="radio"/>	<input type="radio"/>					
9	aikaisemmat muistot	<input type="radio"/>	<input type="radio"/>	<input type="radio"/>	<input type="radio"/>	<input type="radio"/>					
10	alueeseen tutustuminen	<input type="radio"/>	<input type="radio"/>	<input type="radio"/>	<input type="radio"/>	<input type="radio"/>					
11	luonnosta oppiminen	<input type="radio"/>	<input type="radio"/>	<input type="radio"/>	<input type="radio"/>	<input type="radio"/>					
12	omien taitojen kehittäminen	<input type="radio"/>	<input type="radio"/>	<input type="radio"/>	<input type="radio"/>	<input type="radio"/>					
13	kuntoilu	<input type="radio"/>	<input type="radio"/>	<input type="radio"/>	<input type="radio"/>	<input type="radio"/>					
15	kulttuuriperintöön tutustuminen	<input type="radio"/>	<input type="radio"/>	<input type="radio"/>	<input type="radio"/>	<input type="radio"/>					
80	opastettu retki	<input type="radio"/>	<input type="radio"/>	<input type="radio"/>	<input type="radio"/>	<input type="radio"/>					
83	yöpyminen alueella	<input type="radio"/>	<input type="radio"/>	<input type="radio"/>	<input type="radio"/>	<input type="radio"/>					
99	muu, mikä _____	<input type="radio"/>	<input type="radio"/>	<input type="radio"/>	<input type="radio"/>	<input type="radio"/>					

9 a. Mitä pääasiassa teit tai aiot tehdä Patvinsuon kansallispuistossa tällä käynnilläsi?

(merkitse tarvittaessa useampi vaihtoehto)

- | | | |
|----------------------------------------------|-----------------------------------------------------------------------|-------------------------------------------------------------|
| 1 <input type="checkbox"/> kävely | 12 <input type="checkbox"/> kasviharrastus | 56 <input type="checkbox"/> luonnosta nauttiminen |
| 2 <input type="checkbox"/> sauvakävely | 13 <input type="checkbox"/> opetukseen liittyvä käynti | 60 <input type="checkbox"/> uinti |
| 3 <input type="checkbox"/> lenkkeily | 14 <input type="checkbox"/> käynti luontotuvassa | 64 <input type="checkbox"/> melonta |
| 4 <input type="checkbox"/> retkeily | 15 <input type="checkbox"/> luontovalokuvaus | 66 <input type="checkbox"/> soutu |
| 5 <input type="checkbox"/> luonnon tarkkailu | 16 <input type="checkbox"/> partioretki | 83 <input type="checkbox"/> luontopolkuun tutustuminen |
| 6 <input type="checkbox"/> eväsretkeily | 17 <input type="checkbox"/> leirikoulu | 88 <input type="checkbox"/> kulttuuriperintöön tutustuminen |
| 7 <input type="checkbox"/> pyöräily | 18 <input type="checkbox"/> koiran kanssa ulkoilu | 93 <input type="checkbox"/> näyttelyyn tutustuminen |
| 8 <input type="checkbox"/> kalastus | 19 <input type="checkbox"/> suunnistus | 109 <input type="checkbox"/> työ/tutkimus |
| 9 <input type="checkbox"/> lintuharrastus | 20 <input type="checkbox"/> telttailu tai muu leiriytyminen maastossa | 206 <input type="checkbox"/> saunan vuokraus |
| 10 <input type="checkbox"/> marjastus | 34 <input type="checkbox"/> vaellus (yöpyminen maastossa) | 999 <input type="checkbox"/> muu, mikä? _____ |
| 11 <input type="checkbox"/> sienestys | 39 <input type="checkbox"/> virvelöinti tai uistelu | |

9 b. Mikä valitsemasi vaihtoehto oli tai on mielestäsi kaikkein tärkein tällä käynnilläsi? numero → [_____]

10 a. Mitä mieltä olet käyttämiesi palveluiden, rakenteiden ja ympäristön laadusta ja määrästä tämänkertaisella käynnilläsi Patvinsuon kansallispuistossa? Vastaa jokaiseen kohtaan ja arvioi tällä käynnillä käyttämäsi palvelun tai rakenteen laatu. Mikäli et ole käyttänyt palvelua tai rakennetta tällä käynnilläsi, jätä laadun arviointikohta tyhjäksi ja rastita vaihtoehto "en ole käyttänyt palvelua". Palvelun tai rakenteen määrän voit arvioida aina.

Laadun arviointi asteikolla 5 = erittäin hyvä, 4 = melko hyvä, 3 = keskinkertainen, 2 = melko huono, 1 = erittäin huono
Määrän arviointi asteikolla 3 = liian suuri, 2 = sopiva, 1 = liian pieni, eos = en osaa sanoa

	käyttämäni palvelun, rakenteen tai ympäristön laatu	en ole käyttänyt	palveluiden tai rakenteiden nykyinen määrä			eos
			erittäin hyvä	erittäin huono		
	5 4 3 2 1		3	2	1	
1	pysäköintipaikat	<input type="radio"/>	<input type="radio"/>	<input type="radio"/>	<input type="radio"/>	<input type="radio"/>
2	tiestö	<input type="radio"/>	<input type="radio"/>	<input type="radio"/>	<input type="radio"/>	<input type="radio"/>
3	reittien opastetaulut	<input type="radio"/>	<input type="radio"/>	<input type="radio"/>	<input type="radio"/>	<input type="radio"/>
4	polkureitistö	<input type="radio"/>	<input type="radio"/>	<input type="radio"/>	<input type="radio"/>	<input type="radio"/>
5	polkuviitoitukset	<input type="radio"/>	<input type="radio"/>	<input type="radio"/>	<input type="radio"/>	<input type="radio"/>
6	tulentekopaikat ja laavut	<input type="radio"/>	<input type="radio"/>	<input type="radio"/>	<input type="radio"/>	<input type="radio"/>
7	polttopuut tuvilla ja huolletuilla tulipaikoilla	<input type="radio"/>	<input type="radio"/>	<input type="radio"/>	<input type="radio"/>	<input type="radio"/>
8	yleisökäymälät alueella	<input type="radio"/>	<input type="radio"/>	<input type="radio"/>	<input type="radio"/>	<input type="radio"/>
9	jätehuollon toteutus ja ohjeistus alueella	<input type="radio"/>	<input type="radio"/>	<input type="radio"/>	<input type="radio"/>	<input type="radio"/>
10	erityistarpeiden huomioon ottaminen (reittien kuljettavuus, turvallisuus, opasteet yms.)	<input type="radio"/>	<input type="radio"/>	<input type="radio"/>	<input type="radio"/>	<input type="radio"/>
12	vuokratupa (Suomu)	<input type="radio"/>	<input type="radio"/>	<input type="radio"/>	<input type="radio"/>	<input type="radio"/>
13	telttailupaikat	<input type="radio"/>	<input type="radio"/>	<input type="radio"/>	<input type="radio"/>	<input type="radio"/>
14	keittokatokset	<input type="radio"/>	<input type="radio"/>	<input type="radio"/>	<input type="radio"/>	<input type="radio"/>
15	esitteet ja opaskirjat	<input type="radio"/>	<input type="radio"/>	<input type="radio"/>	<input type="radio"/>	<input type="radio"/>
16	Metsähallitukset aluetta koskevat www-sivut	<input type="radio"/>	<input type="radio"/>	<input type="radio"/>	<input type="radio"/>	<input type="radio"/>
19	luontotuvan palvelut	<input type="radio"/>	<input type="radio"/>	<input type="radio"/>	<input type="radio"/>	<input type="radio"/>
27	maantienvarsien opastus	<input type="radio"/>	<input type="radio"/>	<input type="radio"/>	<input type="radio"/>	<input type="radio"/>
32	havaintotornit	<input type="radio"/>	<input type="radio"/>	<input type="radio"/>	<input type="radio"/>	<input type="radio"/>
33	uimarantojen palveluvarustus	<input type="radio"/>	<input type="radio"/>	<input type="radio"/>	<input type="radio"/>	<input type="radio"/>
51	reittien ja rakenteiden turvallisuus	<input type="radio"/>	<input type="radio"/>	<input type="radio"/>	<input type="radio"/>	<input type="radio"/>
52	yleinen turvallisuus	<input type="radio"/>	<input type="radio"/>	<input type="radio"/>	<input type="radio"/>	<input type="radio"/>
53	yleinen siisteys	<input type="radio"/>	<input type="radio"/>	<input type="radio"/>	<input type="radio"/>	<input type="radio"/>
54	maiseman vaihtelevuus	<input type="radio"/>	<input type="radio"/>	<input type="radio"/>	<input type="radio"/>	<input type="radio"/>
56	uimarantojen siisteys	<input type="radio"/>	<input type="radio"/>	<input type="radio"/>	<input type="radio"/>	<input type="radio"/>
97	virikistysympäristön viihtyisyys	<input type="radio"/>	<input type="radio"/>	<input type="radio"/>	<input type="radio"/>	<input type="radio"/>
998	asuntovaunupaikat	<input type="radio"/>	<input type="radio"/>	<input type="radio"/>	<input type="radio"/>	<input type="radio"/>
999	jokin muu, mikä? _____	<input type="radio"/>	<input type="radio"/>	<input type="radio"/>	<input type="radio"/>	<input type="radio"/>

10 b. Kuinka tyytyväinen olet kokonaisuudessaan kansallispuiston palveluiden ja rakenteiden määrään?

(5= erittäin tyytyväinen, 4=melko tyytyväinen, 3=ei kumpikaan, 2=melko tyytymätön, 1=erittäin tyytymätön)

5 4 3 2 1
erittäin tyytyväinen erittäin tyytymätön

erittäin hyvin 5 4 3 2 1 erittäin huonosti

11. Täytyivätkö tähän käyntiisi Patvinsuon kansallispuistossa liittyvät odotuksesi seuraavien asioiden suhteen?

(5 = erittäin hyvin, 4 = melko hyvin, 3 = keskinkertaisesti, 2 = melko huonosti, 1 = erittäin huonosti)

1	luonnonympäristö	<input type="radio"/>	<input type="radio"/>	<input type="radio"/>	<input type="radio"/>	<input type="radio"/>
2	harrastusmahdollisuudet	<input type="radio"/>	<input type="radio"/>	<input type="radio"/>	<input type="radio"/>	<input type="radio"/>
3	reitit ja rakenteet	<input type="radio"/>	<input type="radio"/>	<input type="radio"/>	<input type="radio"/>	<input type="radio"/>
4	palvelut	<input type="radio"/>	<input type="radio"/>	<input type="radio"/>	<input type="radio"/>	<input type="radio"/>
99	muu, mikä? _____	<input type="radio"/>	<input type="radio"/>	<input type="radio"/>	<input type="radio"/>	<input type="radio"/>

12. Onko Patvinsuon kansallispuisto tällä matkalla...

1 <input type="radio"/>	matkasi ainoa tai tärkein kohde	2 <input type="radio"/>	yksi matkasi suunnitelluista kohteista? Muita kohteita ovat: _____
3 <input type="radio"/>	ennalta suunnittelemaan kohde matkan varrelta. Matkasi pääkohde on: _____		

13. Kuinka paljon käytät kaikkiaan rahaa tähän käyntiin liittyviin erilaisiin menoihin?

Ilmoita rastittamalla, arvioitko tässä

- henkilökohtaiset kulusi sekä oman osuutesi seurueen yhteisesti maksetuista kuluista (suositeltavaa) VAI
 perheen tai seurueen kokonaiskulut.

En pysty erittelemään kulujani tarkemmin, mutta matkani kokonaiskulut ovat _____ € (→ siirry kysymykseen 14)

Kyseessä on matkatoimiston tai muun matkanjärjestäjän järjestämä ryhmämatka, jonka hinta on _____ €
Ilmoita tämän lisäksi alla, mitä muita kuluja Sinulla on ollut tai arvioit olevan matkallasi.

Ilmoitan matkani kulut eriteltyinä tai yllä mainittujen kulujen lisäksi käyttäen rahaa tällä matkalla seuraavasti:

A matkakustannukset (edestakaisin kotoasi)

yleisillä kulkuneuvoilla _____ € omalla tai vuokra-autolla, ilmoita matkan pituus _____ km

B polttoaine- ja muut huoltamo-ostokset

tällä tai lähialueella _____ € matkan varrella tai kotipaikkakunnalla _____ €

C ruoka- sekä muut vähittäiskauppaostokset

tällä tai lähialueella _____ € matkan varrella tai kotipaikkakunnalla _____ €

D kahvila- ja ravintolaostokset

tällä tai lähialueella _____ € matkan varrella tai kotipaikkakunnalla _____ €

E majoittuminen

tällä tai lähialueella _____ € matkan varrella tai kotipaikkakunnalla _____ €

F ohjelmalvelut alueella (esim. opastetut retket jne.)

_____ €

G muut menot (esim. kalastus-, metsästys- tai kelkkailuluvat, varusteiden vuokrat jne.)

tällä tai lähialueella _____ € matkan varrella tai kotipaikkakunnalla _____ €

14 a. Kuinka usein olet käynyt Patvinsuon kansallispuistossa ennen tätä käyntiä?

(vastaa kaikkiin soveltuviin kohtiin)

tämä on ensimmäinen kerta → siirry kysymykseen 14b

viimeisen viiden vuoden aikana _____ kertaa

milloin ensimmäisen kerran? v. _____

milloin viimeksi? v. _____

14 b. Kuinka usein olet käynyt viimeisen 12 kk:n aikana virkistäytymässä kansallispuistossa, retkeilyalueella tms. luontomatkakohteella?

päiväretkellä noin _____ kertaa

vähintään yhden maastoyöpymisen (esim. teltassa tai autiotuvassa)

sisältävällä retkellä _____ kertaa

14 c. Millaisia retkiä olet tehnyt viimeisen 5 vuoden aikana? (merkitse kaikki joita olet tehnyt)

omatoimisia retkiä merkittyjen reittien ulkopuolelle

pitkiä (yli 10km) omatoimisia retkiä merkityillä reiteillä

lyhyitä alle (yli 10km) omatoimisia retkiä reiteillä tai tutussa maastossa

osallistunut opastetulle retkelle

muu _____

15. Onko jokin seuraavista asioista häirinnyt Sinua tämänkertaisella käynnilläsi Patvinsuon kansallispuistossa? (vastaa jokaiseen vaihtoehtoon)

(5 = ei lainkaan, 4 = melko vähän, 3 = kesinkertaisesti, 2 = melko paljon, 1 = erittäin paljon)

		ei lainkaan	eritt. paljon			
		5	4	3	2	1
1	maaston kuluneisuus	<input type="radio"/>	<input type="radio"/>	<input type="radio"/>	<input type="radio"/>	<input type="radio"/>
2	maaston roskaantuneisuus	<input type="radio"/>	<input type="radio"/>	<input type="radio"/>	<input type="radio"/>	<input type="radio"/>
3	luonnonympäristön käsittely	<input type="radio"/>	<input type="radio"/>	<input type="radio"/>	<input type="radio"/>	<input type="radio"/>
4	liiallinen kävijämäärä	<input type="radio"/>	<input type="radio"/>	<input type="radio"/>	<input type="radio"/>	<input type="radio"/>
5	muiden kävijöiden käyttäytyminen	<input type="radio"/>	<input type="radio"/>	<input type="radio"/>	<input type="radio"/>	<input type="radio"/>
6	lentomelu (ylilennot)	<input type="radio"/>	<input type="radio"/>	<input type="radio"/>	<input type="radio"/>	<input type="radio"/>
9	liikenteen melu alueella	<input type="radio"/>	<input type="radio"/>	<input type="radio"/>	<input type="radio"/>	<input type="radio"/>
10	liikkumisrajoitukset	<input type="radio"/>	<input type="radio"/>	<input type="radio"/>	<input type="radio"/>	<input type="radio"/>
99	jokin muu, mikä? _____	<input type="radio"/>	<input type="radio"/>	<input type="radio"/>	<input type="radio"/>	<input type="radio"/>

16. Pysyvän asuinpaikkasi postinumero ja asuinkuntasi?

[_____] _____

17. Sukupuoli?

mies

nainen

18. Syntymävuosi? [_____]

19. Ammatillinen koulutus? (merkitse korkein taso)

ammattikoulu

opistotasoinen tutkinto

alempi yliopisto- tai korkeakoulututkinto

ylempi yliopisto- tai korkeakoulututkinto

ei ammatillista tutkintoa

20. Mistä sait tietoa Patvinsuon kansallispuistosta? (voit merkitä useamman vaihtoehdon)

- | | |
|---------------------------------------------------------------------------------------------|----------------------------------------------------------------------------------|
| 1 <input type="checkbox"/> Metsähallituksen luontokeskuksesta tai asiakaspalvelupisteestä | 2 <input type="checkbox"/> tuttavilta, ystäviltä tai sukulaisilta |
| 3 <input type="checkbox"/> Metsähallituksen www-sivuilta (www.metsa.fi tai www.luontoon.fi) | 4 <input type="checkbox"/> muilta www-sivuilta |
| 5 <input type="checkbox"/> esitteistä tai oppaista (retkeilyopas, ym) | 6 <input type="checkbox"/> TV / radio-ohjelmista tai lehtiartikkeleista |
| 7 <input type="checkbox"/> seudun matkailutoimistosta tai matkailuinfosta | 8 <input type="checkbox"/> alueen yrityksiltä (esim. ohjelmanpalvelut, majoitus) |
| 9 <input type="checkbox"/> paikka on minulle entuudestaan tuttu | 99 <input type="checkbox"/> muualta, mistä? _____ |

21. Matkan jälkeen...

5 = erittäin todennäköisesti, 4 = todennäköisesti, 3 = ehkä, 2 = epätodennäköisesti, 1 = erittäin epätodennäköisesti
erittäin todennäköisesti 5 4 3 2 1 erittäin epätodennäköisesti

tuletko uudelleen kohteelle?

suositteletko kohdetta muille?

22. Oletko kiinnostunut alueen...

(voit merkitä useamman vaihtoehdon)

- vanhasta maankäytöstä (asutus-, viljely-, metsienkäyttöhistoria)
- eräkulttuurista (entisajan metsästys, kalastus, keräily)
- sotahistoriasta
- muinaisjäännöksistä (arkeologisista kohteista)
- alueen innoittamasta taiteesta (maalaustai-
 luonnonsuojelun historiasta
- retkeilyperinteestä
- alueeseen liittyvistä tarinoista
- jostakin muusta alueen historiaan ja kulttuuriin liittyvästä aiheesta, mistä?

23. Millä tavoin haluaisit tutustua alueen kulttuuriperintöön ja historiaan?

(voit merkitä useamman vaihtoehdon)

- opastetulla kierroksella
- osallistumalla kulttuuriperintötapahtumaan tai -talkoisiin
- omatoimisesti esitteen tai opaskirjan avulla
- aiheesta kertovalla luontopolulla
- nettisivujen (luontoon.fi) kautta
- jotenkin muuten, miten?

KIITOKSIA VASTAUKSISTASI!

Mikäli haluat esittää muita ajatuksiasi ja puiston kehittämissideoita, niin kirjoita niitä tähän.

Uusimmat Metsähallituksen luonnonsuojelujulkaisut

Sarja A

- No 168 Yrjölä, R., Tanskanen, A. & Sarvanne, H. 2007: Pihlajaveden linnustoselvitys vuonna 2006. (verkkojulkaisu)
- No 169 Grönholm, S. & Berghäll, J. 2007: Cooperation between coastal protected areas and surrounding societies – from experiences to recommendations. 73 s.
- No 170 Heinonen, M. (ed.) 2007: State of the Parks in Finland. Finnish protected areas and their management from 2000 to 2005. 313 s.
- No 171 Leppänen, T., Osmonen, O., Kyykkä, T., Sulkava, P., Rajasärkkä, A., Karhu, H. & Honkola, J. 2007: Inarijärven linnut. 69 s.
- No 172 Salminen, J. 2007: Paahdeympäristöjen hyönteisseuranta. 181 s. (verkkojulkaisu)
- No 173 Kunttu P. & Halme P. 2007: Keski-Suomen valtion maiden käävät. 97 s.
- No 174 Heikkilä, P., Hokkanen, M., Kotiaho, J. & Päivinen, J. 2008: Lahopuun määrän kehitys ennallistamisen jälkeen Koloveden ja Liesjärven kansallispuistoissa vuosina 2006–2015. 33 s. (verkkojulkaisu)
- No 175 Hovi, M., Kytö, H. & Rautio, S.-K. (eds) 2008: Fire and Forest – The International Forest Fire Symposium in Kajaani 13.–14.11.2007. 70 s.
- No 176 Wallenius, T. 2008: Menneet metsäpalot Kalevalan kankailla. 46 s.
- No 177 Sarvanne, H., Tanskanen, A. & Yrjölä, R. 2008: Linnansaaren kansallispuiston linnustoselvitys vuonna 2005. 47 s. (verkkojulkaisu)

Sarja B

- No 80 Tuuri, A. & Hannelius, S. 2007: Metsänomistajien näkemyksiä luonnonsuojelualueiden kaupoista. 54 s.
- No 81 Metsähallitus 2007: Metsähallituksen julkisten hallintotehtävien toimintakertomus 2006. 51 s.
- No 82 Aho, R., Liukkonen, T. & Joensuu, O. 2007: Kalastuspalvelut Metsähallituksen kalastusasiakkaiden mielissä. 43 s.
- No 83 Päivinen, J. & Aapala, K. (toim.) 2007: Metsien ja soiden ennallistamisen seurantaohje. 98 s. (verkkojulkaisu)
- No 84 Liukkonen, T., Bisi, J., Hallila, H. & Joensuu, O. 2007: Mielipiteitä metsästyksestä valtion mailla. 68 s.
- No 85 Kettunen, A. 2007: Puurijärven ja Isonsuon kansallispuiston kävijätutkimus 2005. 37 s. (verkkojulkaisu)
- No 86 Pulkkinen, S. & Valta, V. 2008: Linnansaaren kansallispuiston kävijätutkimus 2006. 56 s. (verkkojulkaisu)

ISSN 1235-8983
ISBN 978-952-446-635-6 (pdf)

Julkaisu on luettavissa osoitteessa:
www.metsa.fi/julkaisut