



TOP 3

1. Lintujen kahdeksan vuodenaikaa -näyttely
2. Kosteikkoluontopolku
3. Lintujen kevät- ja syysmuutto Liminganlahdella



Liminka

Liminganlahden luontokeskus

Liminganlahden luontokeskuksessa pääset tutustumaan lintujen elämään Suomen kauneimmassa luontonäyttelyssä. Luontokeskus on helposti saavutettava ja suosittu päiväretkikohde lapsiperheiden keskuudessa.

Liminganlahden luontokeskus

Limingan Virkkulassa sijaitseva luontokeskus innostaa tutkimusretkelle lintujen lumoavaan maailmaan. Toiminnallinen Lintujen kahdeksan vuodenaikaa -näyttely tarjoaa tietoa ja elämyksiä kaikenikäisille. Näyttelytiloista löytyy myös Kosteikko-peli, väritystehtäviä, merikämpähuone maisemaikkunoinen sekä lintupelejä ja rentouttava linnunpesä satuineen. Keskus tarjoaa vaihtuvia näyttelyitä, tapahtumia eri vuodenaikoina sekä lintu- ja kosteikkoaiheisia opastuksia. Tilat ovat esteettömät ja yhden wc:n varustukseen kuuluvat lastenhoitotaso ja potta. Hotelli-Ravintola Liminganlahti tarjoaa kahvila- ja majoituspalveluja.

Kosteikkoluontopolku

Rantaniityn polulla kosteikkoluonnon monimuotoisuus tulee esiin. Sorastettu ja esteetön, yhteen suuntaan 650 metrin mittainen polku alkaa luontokeskuksen pihapiiristä ja soveltuu lastenrattaiden kanssa kuljettavaksi. Polku kulkee niittymaiseman viertä rantaviivan tuntumaan. Polun varrella voi pysähtyä katselemaan rantaniityllä

laiduntavia lampaita. Kosteikkoluontoa esitellään opastaulujen avulla ja polun päässä on taukopaikka pöytineen ja penkkeineen.

Luontokeskuksen pihamaa

Pihan leikkipaikalla lapset pääsevät keinumaan hämähäkkikeinussa ja kiipeilemään telineissä. Pihalta löytyy myös kolme nuotiopaikkaa, joissa on yhteensä tilaa noin 40 henkilölle, sekä esteetön käymälä. Muista ottaa mukaan oma wc-paperi! Vaiopat voi laittaa ulkorakennuksen seinässä, parkkipaikan vieressä sijaitsevaan sekajätteen roska-aukkoon.

Virkkulan lintutorni

Virkkulan lintutornilla luontokeskuksen läheisyydessä näkee lennokasta menoa aamusta iltaan. Kes-kuksesta voi lainata sekä aikuisille että lapsille sopivia kiikareita. Leveä ja soraistettu, edestakaisin 1200 metriä pitkä polku soveltuu liikuntaesteisille ja lastenvaunujen kanssa liikkuville. Tornin alakerta on katettu ja esteetön. Tornin läheisyydessä, Hyrynranassa, sijaitsee laavu tulistelua varten.

METSÄHALLITUS 3/2022

KUVA: MAARIT VAAHTERANOKSA

KÄYTTÖAIKA: Luontopoluilla ei ole talvilyläpitoa. Liminganlahden luontokeskus on avoinna ympäri vuoden.

LÄHTÖPAIKKA: Liminganlahden luontokeskus. Rantakurvi 6, 91900 Liminka.

PALVELUT: Liminganlahden luontokeskus, ulkoleikkipaikka, pihan nuotiopaikat, Hyrynranan laavu, Virkkulan lintutorni, kosteikkoluontopolku ja taukopaikka.

VAATIVUUS: Helppo. Luontokeskuksen sisätilat, nuotiopaikat ja luontopolut sekä lintutorni ovat esteettömiä.

VARUSTEET: Sään mukainen varustus, vedenpitävät kengät. Kiikarit.

SAAPUMINEN: Liminganlahden luontokeskus sijaitsee Limingassa, noin 35 km Oulun keskustasta ja 5 km Limingan keskustasta Lumijoen suuntaan. Opasteet 8-tieltä. Lähin lentokenttä Oulun lentoasema noin 15 kilometriä Oulun keskustasta lounaaseen. Lähin rautatieasema Oulussa, jonne matkaa kertyy 34 kilometriä. Pysäköintialueella tilaa noin 30 henkilöautolle, joukossa myös kaksi esteetöntä parkkipaikkaa sekä matkailuvaunualue. Talvikunnossapidon aikana pysäköintialue voi olla pienempi.

SÄÄNNÖT JA OHJEET:

- Avotulen teko on sallittu vain niitä varten osoitetuilla paikoilla tarkoitukseen varattua polttopuuta käyttäen.
- Avotulen teko on kielletty metsäpalovaroituksen aikana. Kielto ei koske keittokatoksia tai muita hormilla varustettuja tulisijoja.
- Pyöräily, autojen pysäköinti ja moottoriajoneuvoilla ajo on sallittu vain niitä varten osoitetuilla alueilla.
- Lemmikkieläimet tulee pitää kytkettynä alueella kulkiessa.
- Maa- tai kallioperän vahingoittaminen on kiellettyä.
- Luonnonvaraisten eläinten häirintä, hätyyttäminen tai pesien hävittäminen sekä selkärangattomien eläinten pyydystäminen ja kasvien kerääminen tai vahingoittaminen on kiellettyä.
- Älä roskaa tai vahingoita retkeilyrakenteita!

0 75 150 m



LINTUTORNI

POLKU
LINTUTORNILLE
0,6 KM



LUONTOPOLKU
0,6 KM




LIMINGANLAHDEN
LUONTOKESKUS


0 4 8 km





813




 Natura 2000 -alue/
område/area


 Esteetön pysäköinti
Tillgänglig parkering
Accessible parking

 Lintutorni
Utsiktstorn
Observation tower


 Esteetömiä palveluja
Tillgängliga tjänster
Accessible services


 Luontokeskus
Naturum
Nature centre

 Keittokatos
Kokskjul
Cooking shelter


 Bussipysäkki
Busshållplats
Bus stop


 Pysäköinti
Parkering
Parking

 Laavu
Skärmskydd
Lean-to shelter

 Kuivakäymälä
Torroalett
Dry toilet

© Metsähallitus 2022
© Maanmittauslaitos 2022

 Matkailuajoneuvopysäköinti
Parkering för campingfordon
Camper parking

 Ruokailupöytä
Picnic bord
Picnic site

 Käymälä
Toalett
Toilet

 METSÄHALLITUS