



Perämeren kansallispuisto



- 157 km², josta maa-aluetta n. 2,5 km²
- Perustettu: 1991
- Sijainti: Kemi, Tornio

Metsähallitus, alueen hoitaja

- Liminganlahden luontokeskus
- Rantakurvi 6, 91900 LIMINKA
- 0206 39 6059

- luontoon.fi/perameri
- [retkikartta.fi](https://www.retkikartta.fi)

 [peramerenkansallispuisto](https://www.facebook.com/peramerenkansallispuisto)



Kansallispuisto

Perämeri



Perämeren kansallispuisto on pohjoista meriluontoa kauneimmillaan

Kansallispuisto sijaitsee Kemin ja Tornion ulkosaaristossa, keskellä pohjoista ulappaa. Puiston ensimmäinen saari nousi merestä tuhat vuotta sitten maankohoamisen seurauksena. Nyt matalia saaria ja luotoja on kolmekymmentä, ja uusia syntyy jatkuvasti. Kiviset luodot, kukkivat rantaniityt ja katajaiset nummet tarjoavat hyviä pesimäpaikkoja alueen runsaalle linnustolle.

Aluetta on käytetty vuosisatoja kalastukseen ja hyönteispuuhyönteisiin. Hyvin säilyneitä kalastustukikohtia voi ihailla Selkä-Sarvessa ja Pensaskarissa. Puiston tunnuslintu on lapintiira ja nimikkokasvi ruijanesikko.

Päiväretkelle tai yöpymään

Selkä-Sarvi, Pensaskari ja Vähä-Huituri ovat kansallispuiston suosituimpia retkikohteita. Pensaskari on mainio päiväretkikohta, jonne pääsee myös meloen. Pensaskarin sataman läheisyydessä on tulipaikka ja upea kalastustukikohta. Kalastustukikohdan historiaa huokuvan pihapiirin muodostavat kalakämpä, jääkellari, verkotarha sekä Makasiinimuseo, joka on avoinna tapahtumien ja tilausristeilyjen aikana. Toinen puoli laiturista on varattu risteilyalusten kiinnittämiseen. Pensaskarin laiturissa ei voi yöpyä.

Selkä-Sarvessa on palvelusatama, sauna, keittokatos, telttailualue ja vuokratupa Sarven Vartio. Satamasta lähtee luontopolku (n. 1 km) saaren toiseen päähän, jossa sijaitsevat Kallan autiotupa, Kokon vuokratupa sekä

Ailinpietin kalakämpä. Selkä-Sarven sataman edustalla on myös vedenalainen luontopolku.

Vähä-Huiturin rantautumispaikka on matala luonnonranta. Saareissa on vuokratupa ja sauna sekä jokamieskäyttöön tarkoitettu tulipaikka. Kansallispuiston tuvat ovat varattavissa osoitteesta visitmerilappi.fi.

Risteilyjä ja välinevuokrausta

Kansallispuiston yhteistyöyritykset tarjoavat risteilyjä, taksivene- ja vierassatamapalveluja, opastus-, majoitus- ja ruokapalveluja sekä vuokraavat mm. kanootteja. Risteily- ja taksivenepalvelujen lähtöpisteitä ovat mm Kemin sisäsatama, Tornion Leton, Torandan ja Puotikarin venesatamat sekä Simossa Simonniemen venesatama. Lisätietoja: luontoon.fi/perameri/palvelut/yhteistyotahot ja visitmerilappi.fi



Retkeilyä luontoa suojellen

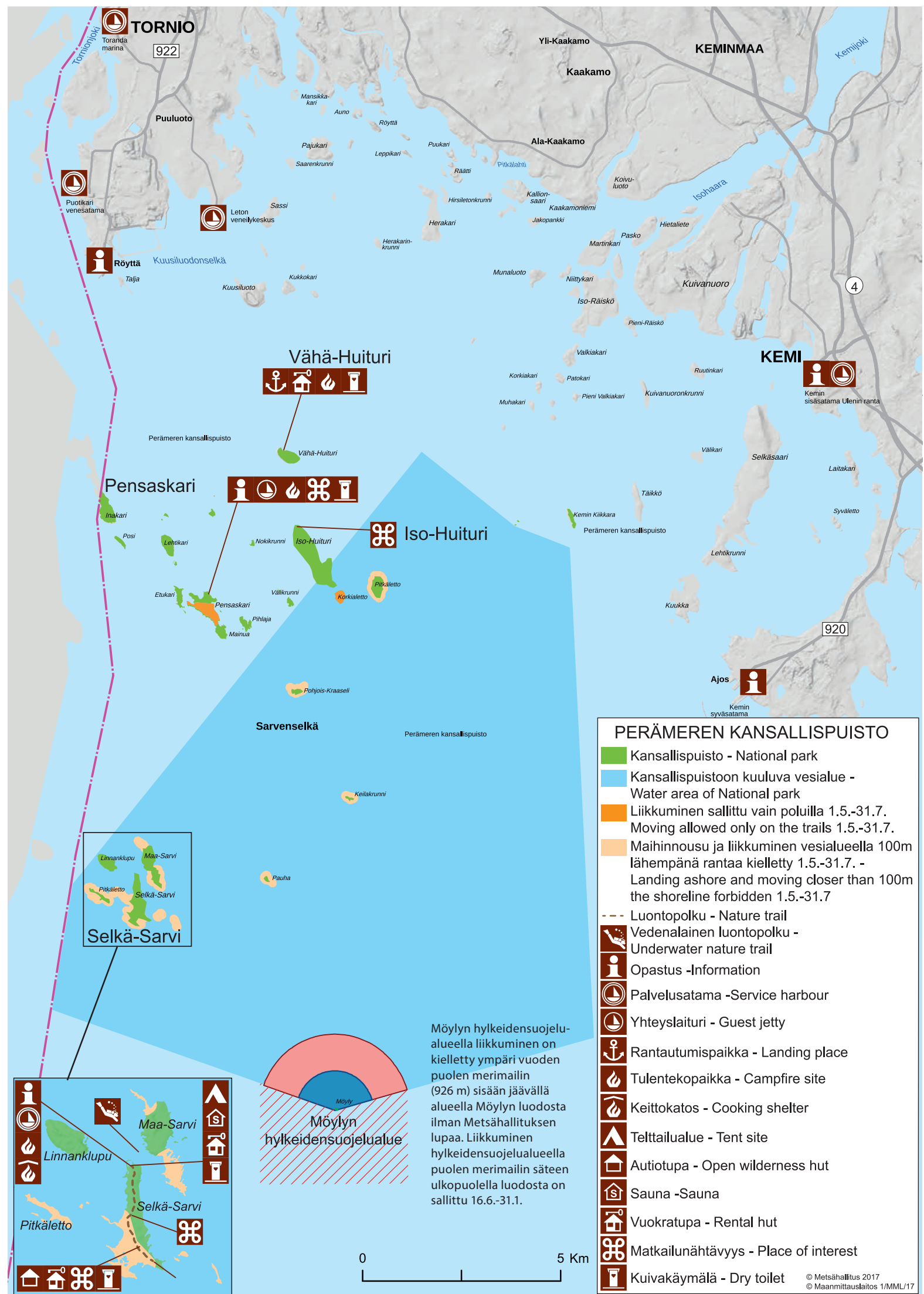
- Kunnioita luontoa, annathan eläinten olla rauhassa.
- Huomioi kansaretkeilijät ja veneilijät. Noudata satamasääntöjä.
- Tee tulet vain tulentekopaikoilla. Avotulenteko metsäpalovaroituksen aikana on kielletty myös tulipaikoilla.
- Retkeile roskattomasti. Palavat roskat voit polttaa tulisijoissa ja biojätteet laittaa kompostoriin. Viethän muut roskat mennessäsi.
- Voit poimia marjoja ja sieniä, mutta et kiviä tai kasveja.
- Pidä lemmikkieläimet kytkettyinä.
- Kansallispuistoon kuuluvilla vesialueilla voi onkia ja pilkkiä jokamiehenoikeudella. Muuta vapaa-ajankalastusta varten pitää 18-64 vuotiaiden maksaa kalastonhoitomaksu, jonka voi ostaa eräluupien verkkokaupasta (eraluvat.fi). Huiturin noin 5000 hehtaarin vesialueella voi viehkekalastaa yhdellä vavalla maksamalla kalastonhoitomaksun. Useampia vapoja varten tulee hankkia merialueen vapalupa (Lupa 7412). Huiturin vesialueella vapaa-ajan verkko- tai rysäkalastus ei ole sallittua.
- Leiriytyä voit merkityillä telttailualueilla.
- Mäihinnousu ja liikkuminen on kielletty 1.5.-31.7. osalla saarista ja vesialueista linnuston pesimärauhan turvaamiseksi.
- Kansallispuiston etelärajan liittyä Mõylyn hylkeidensuojelualue. Alueella on liikkumisrajoituksia.
- Puiston uloimmat saaret sijaitsevat tuulisessa ja aallokelle alttiissa ulkosaaristossa, joten niille suunnattaessa veneen on oltava merikelpoinen ja ulkosaariston vaativiin olosuhteisiin soveltuva. Kansallispuiston vedet ovat monin paikoin erittäin matalia ja kivikkaisia.
- Saarissa ei ole kaivoja. Juomavesi on tuotava mukana.

luontoon.fi/perameri/ohjeetjasaannot

**HÄTÄNUMERO 112 – TIEDÄ MISTÄ SOITAT
– KÄNNYKKÄ EI KUULU KAIKKIALLA PUISTOSSAI**

KUVAT:

IRJA LEPPÄNEN JA HELI SUURKUUKA/METSÄHALLITUS
METSÄHALLITUS 06/2019, OULU
ERWEKO OY, 1000 KPL



TORNIO

922

KEMINMAA

Vähä-Huituri

Pensaskari

Iso-Huituri



















KEMI

Sarvenselkä

Selkä-Sarvi

Möylyn hylkeidensuojelu-alueella liikkuminen on kielletty ympäri vuoden puolen merimailin (926 m) sisään jäävällä alueella Möylyn luodosta ilman Metsähallituksen lupaa. Liikkuminen hylkeidensuojelualueella puolen merimailin säteen ulkopuolella luodosta on sallittu 16.6.-31.1.

PERÄMEREN KANSALLISPUISTO

-  Kansallispuisto - National park
-  Kansallispuistoon kuuluva vesialue - Water area of National park
-  Liikkuminen sallittu vain poluilla 1.5.-31.7. Moving allowed only on the trails 1.5.-31.7.
-  Maihinnousu ja liikkuminen vesialueella 100m lähempänä rantaa kielletty 1.5.-31.7. - Landing ashore and moving closer than 100m the shoreline forbidden 1.5.-31.7
-  Luontopolku - Nature trail
-  Vedenalainen luontopolku - Underwater nature trail
-  Opastus -Information
-  Palvelusatama -Service harbour
-  Yhteyslaituri - Guest jetty
-  Rantautumispaikka - Landing place
-  Tulentekopaikka - Campfire site
-  Keittokatos - Cooking shelter
-  Telttailualue - Tent site
-  Autiotupa - Open wilderness hut
-  Sauna -Sauna
-  Vuokratupa - Rental hut
-  Matkailunähtävyys - Place of interest
-  Kuivakäymälä - Dry toilet