



Rokua nationalpark

Rokua vinterled

Rokua vinterled i den äldsta delen av Rokua nationalpark lämpar sig särskilt för snöskovandring.

Längs Rokua vinterled i nationalparkens äldsta del kan man röra sig med snöskor och på skidor och se den vackraste naturen nationalparken har att erbjuda. Från Pooki parkeringsplats går leden längs med skidspåret upp till toppen av Pookivaara, sedan går den ner till Hätäjärvi och fortsätter till parkeringsplatsen vid Pitkäjärvi.

I Pitkäjärvi kan man göra upp eld i en öppen kåta, samtidigt som man beundrar nationalparkens gamla skogar i vinterskrud. På Pookivaara kan vandrare stanna och ta en matpaus i raststugan Pookin paussi eller övernatta i hyresstugan Pookin pirtti. Även

den lilla ödestugan Palovartijan tupa är tillgänglig för besökare.

De mest krävande avsnitten av den lätta leden är uppførsbackarna som leder upp på Pookivaara från båda hållen. Leden är i sin helhet cirka 3,5 kilometer lång.

Parkeringsplatserna plogas under vintern, men de kan vara igensnöade efter snöyra. Vinterleden dras upp med snöskoter, så även efter snöfall kan man röra sig längs leden om man har rätt utrustning.

FORSTSTYRELSEN 3/2023

BILDER: EEVA MÄKINEN, SIRJA ESKELINEN



TOP 3

1. Vinterlandskap i Pitkäjärvi
2. Snöskovandring i den tysta skogen
3. Pookivaara

LÄNGD: 3,5 km i en riktning

TIDSÅTGÅNG: 1,5–2 h (0,5–1 h från parkeringsplatserna till Pookivaara)

ANVÄNDNINGSTID: När marken är snötäckt, ungefär från januari till slutet av mars.

STARTPLATS: Pooki parkeringsplats eller parkeringsplatsen vid Pitkäjärvi.

SVÅRIGHETSGRAD: Lätt. Både från Pitkäjärvi och parkeringen vid Pookivaara har leden en jämn stigning upp på Pookivaara, men inga branta uppførsbackar eller andra utmanande ställen förekommer.

LEDMARKERING OCH SKYLtar:

Orange plogpinnar

SÄKERHET:

- Reservera tillräckligt med tid för att gå leden.
- Observera att leden och parkeringsområdena inte nödvändigtvis har dragits upp eller plogats genast efter ett snöfall!
- Anhopningar av snö i träden kan fälla träd längs lederna.

UTRUSTNING: Klä dig enligt väder och för en vinterutflykt, och ta med dig extra kläder. Ha även med dig matsäck och något att dricka. Ta med dig karta, telefon, första hjälpen-utrustning, tändstickor eller tändare och kniv. Ta med eget toalettpapper.













SERVICE LÄNGS LEDEN:

- Hyresstuga Pookin pirtti
- Raststuga Pookin paussi
- Ödestuga Palovartijan tupa
- Kåta i Pitkäjärvi

INSTRUKTIONER OCH REGLER:

- Det är tillåtet att röra sig till fots, med cykel och på skidor.
- Det är tillåtet att rida endast på vägarna. Det är förbjudet att köra motor drivna fordon i terrängen.
- Det är tillåtet att slå läger tillfälligt på tältningsområdena och i skärmskyddet.
- Skräpa inte ner.
- Brännbart avfall kan du bränna i eldstäderna och biologiskt avfall kan du lämna i komposten eller torrtoaletten. Ta med dig allt annat avfall hem.
- Det är tillåtet att göra upp eld endast på platser avsedda för detta.



-  Nationalpark
Kansallispuisto
National park
-  Parkering med information
Pysäköinti ja opastus
Parking and information
-  Kåta
Kota
Campfire hut
-  Raststuga
Päivätupa
Day-use hut
-  Ödestuga
Autiotupa
Wilderness hut
-  Hysesstuga
Vuokratupa
Rental hut
-  Utsiktstorn
Näkötorni
Observation tower
-  Naturobjekt
Luonnonnähtävyys
Natural feature of interest
-  Torrtoalett
Kuivakäymälä
Dry toilet
-  Tillgängliga tjänster
Esteettömiä palveluja
Accessible services
-  Rokua vinterled 3,5 km
Rokuan talvireitti 3,5 km
Rokua winter trail 3.5 km
-  Avstånd
Välimatka
Distance

Underhåll:
Forststyrelsen, Naturtjänster

Nationalpark kundtjänst:
Limingovikens naturum
tel. +358 (0)206 396 059
liminganlahti@metso.fi

0 150 300 m

© Forststyrelsen 2023
© Lantmäteriverket 2023

