




AHMANKIERROS 17 KM

Naavakuusikoiden katveessa

Ulkoilmaelämää vaarametsien syleilyssä



Ahmankierros sopii hyvin päiväreitiksi tottuneelle luonnossa liikkujalle, mutta sen varrella voi myös yöpyä viihtyisällä Ahmatuvalla. Reitti kulkee vuorotellen aapasoilta sankkoihin kuusimetsiin sekä rinesoiden reheville reunustoille. Reitin varrella on useita päivätupia, joissa on hyvä pitää taukoa.



REITIN PERUSTIEDOT:

- **Lähtöpiste:** Syöteen luontokeskus, Erätie 1 93280 Syöte (Pudasjärvi)
- **Pituus:** 17 km
- **Kesto:** 6-8 h
- **Kuljettavissa:** Kesäisin patikointireitinä
- **Vaativuus:** Vaativa (Reitillä on jyrkkiä tai vaikeakulkuisia osia. Pitkospuut ovat huonokuntoiset.)
- **Reittimerkintä:** Reittiopasteet ja keltaiset reittimerkinnät ●

NÄHTÄVYYDET:

- Luontopolku (Naavaparran polku)
- Pato-oja ja muita niittykulttuurin jäänteitä Ahmalammen lähistöllä
- Ahmaojan savottakämpän jäänteet

VARUSTEET:

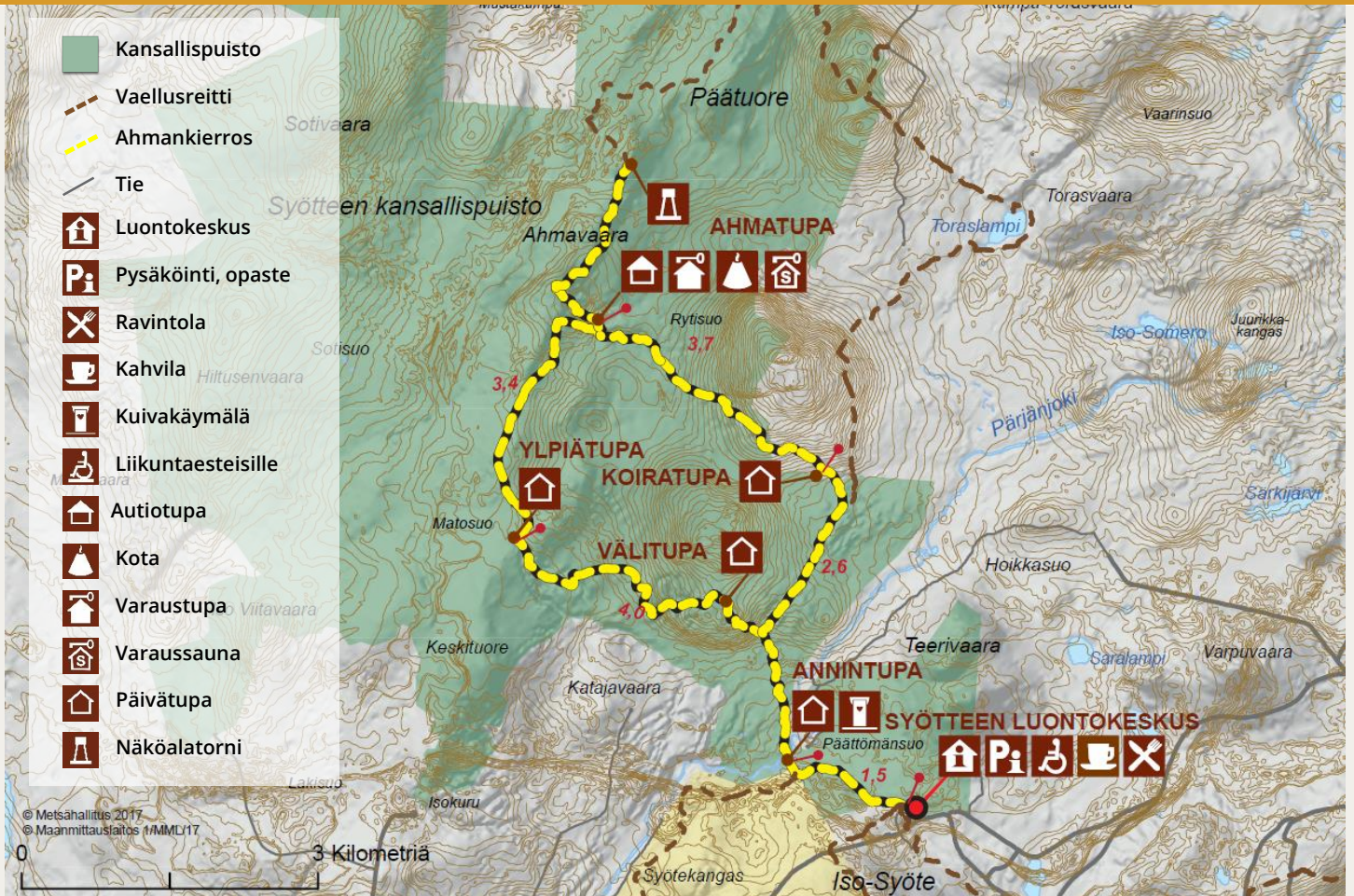
- Hyvät vedenpitävät lenkki- tai retkikengät ja kelin mukainen vaatetus
- Taukoevästä ja riittävästi juotavaa
- Wc-paperia ja tulentekovälineet

PALVELUT REITIN VARRELLA:


- Päivätuvat Annintupa, Koiratupa ja Ylpiätupa,
- Autio- ja varaustupa Ahmatupa

AHMANKIERROS 17 KM

Reittiopas



REITIN KORKEUSKÄYRÄ:



REITTIKUVAUS:

Rengasreitti alkaa Syöteen luontokeskuksen pihalta, kansallispuiston portilta. Reitti on opastettu keltaisin maalimerkein sekä puisin opasviitoin. Ensin kuljetaan leveää sorapolkua pitkin Annintuvalle, josta reitti jatkuu yli Pärjänjoen kapeampana polkuna. Välituvan jälkeen nouseaan reilun kahden kilometrin matkalla 100 metriä Ylpiätuvalle, joka sijaitsee aivan Matosuon reunalla. Tästä reitti jatkuu metsäisenä Ahmavaaran

kautta Ahmatuvalle, mistä löytyy autio- ja varaustupa sekä kota. Ahmavaaran risteyksestä voi halutessaan käväistä Ahmakallion näköalatornilla (lisäpituus: 3 km), mistä avautuu upeat maisemat yli kansallispuiston. Ahmatuvalta Koiratuvan kautta luontokeskukselle kulkeva reitti on alamäki- ja lukuun ottamatta Annintuvalta luontokeskukselle nousevaa loppupätkää.

HYVÄ TIETÄÄ:

- retki-/maastopyöräily on sallittua vain teillä ja pyöräilyyn maastossa erikseen osoitetuilla reiteillä.
- metsäpalovaroituksen aikana tulenteke on ehdottomasti kielletty
- lemmikit ovat tervetulleita reiteille sekä tupiin. Pidäthän eläinystäväsi kytkettyinä.
- taukopaikat eivät sisällä roska-astioita, joten "sen minkä jaksat kantaa luontoon jaksat kantaa sen myös takaisin"
- kuivakäymälöissä ei ole wc-paperia

Lisää reittivaihtoehtoja, ajankohtaiset tiedotteet ja retkivinkkejä:

luontoon.fi/syote
retkikartta.fi
[facebook/syoteenkansallispuisto](https://facebook.com/syoteenkansallispuisto)

#syöte
#ahmankierros
#syöteenkansallispuisto

LISÄTIETOJA

Syöteen luontokeskus
Puh. 0206 39 6550



Vipuvoimaa
EU:lta
2014-2020

POHJOIS-POHJANMAA
Council of Oulu Region



METSÄHALLITUS