

Nurmes kulttuuriperintö- inventointi 2011



KUVAILEHTI

JULKAISUA	Metsähallitus	JULKAISUAIKA
TOIMEKSIANTAJA	Metsähallitus	HYVÄKSYMISPÄIVÄMÄÄRÄ
LUOTTAMUKSELLISUUS		ASIANUMERO 5527/41/2011
SUOJELUALUETYYPPI/ SUOJELUOHJELMA		
ALUEEN NIMI		
NATURA 2000 -ALUEEN NIMI JA KOODI		
ALUEYKSIKKÖ		
TEKIJÄ(T)	Ville Laurila	
JULKAISUN NIMI	Nurmes kulttuuriperintöinventointi 2011	
TIIVISTELMÄ	<p>Nurmeksen Metsähallituksen talousmetsien inventoinnissa löydettiin yhteensä 150 kohdetta joista 26 luokiteltiin lain suojaamiksi muinaisjäänöksiksi. Näistä esihistoriallisiksi asuinpaikoiksi tulkittuja kvartsi-iskoksien löytöpaikkoja vesistöjen rannoilta tavattiin viisi. Historiallisen ajan asuinpaikkoja 1700-luvun lopusta ja 1800-luvulta löydettiin yhteensä seitsemän. Merkkipuita, eli yli sadan vuoden ikäisiä vuosilukuja ja muita merkkejä puissa havaittiin neljä. Neljä kohteista oli historiallisen ajan hautasaaria ja loput seitsemän sekalaisia muinaisjäänöskohteita</p> <p>Kulttuuriperintökohteista suurin yksittäiseen ryhmä olivat historiallisen ajan asuinpaikat jotka olivat autioituneet 1950–1970 –luvuilla. Näitä löydettiin 33. Teolliseen metsätalouteen liittyviä kohteita, pääasiassa metsätyökämppeä ja uittopatoja tavattiin yhteensä 36. Tervan- tai hiilenpolttoon liittyviä kohteita oli 14. Sekalaisia rakennuksenjäänönteitä 1900-luvulta, pääasiassa latoja, niittysaunoja ja varastoja tavattiin 17. Liikenteeseen ja tiedonkulkuun liittyviä kohteita oli 15, nämä olivat lannoituksiin käytettyjä metsälentokenttiä, sillanjäänönteitä ja torneja. Sotahistoriallisia kohteita oli kaksi joista toinen oli puolustusvarustus, toinen varuskunnan jäänös. Loput seitsemän kohdetta olivat sekalaisia 1900-luvun rakenteita.</p>	
AVAINSANAT	Nurmes, kulttuuriperintö, arkeologia, hautasaaret, savotat, tervahaudat, hiilimiilut	
MUUT TIEDOT		
SARJAN NIMI JA NUMERO		
ISSN		ISBN (NIDOTTU) ISBN (PDF)
SIVUMÄÄRÄ	481s	KIELI I
KUSTANTAJA		PAINOPAIKKA
JAKAJA	Metsähallitus, luontopalvelut	HINTA

Arkisto- ja rekisteritiedot

Taulukko 1

Tutkimuskohteen koko nimi	<i>Nurmes</i>
Kunta/kaupunki, kylä/kaupunginosa, tila/kortteli tontti	<i>Nurmes</i>
Tutkimuksen laji (inventointi, kartoitus)	<i>Kulttuuriperintöinventointi</i>
Kohteen ajoitus	<i>Esihistoriallinen-historiallinen</i>
Peruskarttalehti/-lehdet	432408, 432407, 432405, 432404, 432402, 432401, 432211, 432210, 432309, 432306, 432305, 432303, 432301, 432111, 432110, 432107, 432104, 431406, 431212, 431209, 431206
Kohteen sijainti yhteiskoordinaatistossa	N 7055762, E 3603263
Maanomistaja	Metsähallitus
Tutkimuslaitos	
Kenttätyönjohtaja	<i>Ville Laurila</i>
Tutkitun alueen laajuus	54 000 ha
Tutkimuksen kustantaja ja tutkimuskustannukset	Metsähallitus
Löydöt (nrot), diarointi pvm. kokoelma, tallennuspaikka	KM 38964–38968
Rahakammioon toimitetut rahat	
Rakennusfragmentit (nrot)	
Mustavalkonegatiivit, diapositiivit ja digitaaliset kuvatalenteet (nrot)	Kuvat on tallennettu Metsähallituksen arkistoon. Tekijänoikeus kuviin on Metsähallituksella.
Aikaisemmat tutkimukset ja tarkastuskäynnit	Lönnberg 1972, inventointi Poutiainen, Koponen, Kupiainen 1992–1994, inventointi Helsingin yliopisto 1998, inventointi Räihälä 2006, inventointi
Arkistoitu kirjeenvaihto (tutkimusluvan diaarino, lausunnot)	
Mahdolliset tutkimuskohdetta koskevat julkaisut	
Tutkimuskertomuksen sivumäärä	<i>481s</i>
Alkuperäisen tutkimuskertomuksen säilytyspaikka ja kopioiden säilytyspaikat	Metsähallitus arkisto. Asianumero <i>5527/41/2011</i>

Sisällys

ARKISTO- JA REKISTERITIEDOT	3
SISÄLLYS	4
LUETTELO KOHTEISTA	5
1 JOHDANTO.....	9
2 INVENTOINTIALUEEN MAISEMA, LUONTO SEKÄ MAA- JA KALLIOPERÄ.....	12
3 ALUEEN TUTKIMUSHISTORIA.....	13
4 TULOSTEN TARKASTELU JA JOHTOPÄÄTÖKSET	14
Muinaisjäännökset.....	14
Kulttuuriperintökohteet	19
ALLEKIRJOITUS	27
LÄHTEET	27
5 KOHDETIEDOT	28
5.1 ARKEOLOGISET KOHTEET	28
LIITTEET.....	476

Luettelo kohteista

Taulukko 2. Luettelo kohteista.

Nimi	Reiska	P	I	sivu
MUINAISJÄÄNNÖKSET				
esihistorialliset asuinpaikat				
Peurajärvi esihistoriallinen asuinpaikka	137045	7082068	3607381	29
Peurajärvi saunanranta esihistoriallinen asuinpaikka	139423	7081852	3607517	32
Peurajärven Mäntyjärvi esihistoriallinen asuinpaikka	139440	7082962	3608053	34
Aittolahti esihistoriallinen asuinpaikka	139444	7060678	3625352	36
Itälahti esihistoriallinen asuinpaikka	139450	7059882	3625434	38
historialliset asuinpaikat				
Jänislehto 1 asuinpaikka	136472	7074046	3628600	40
Jänislehto 2 asuinpaikka	136479	7073829	3628493	43
Kuikka asuinpaikka	136487	7076286	3625498	46
Vehkanautio asuinpaikka	136569	7082257	3624304	49
Pieni Parvajärvi asuinpaikka	136576	7082546	3624772	52
Parvansalmi asuinpaikka	136593	7083106	3624748	55
Rahivaara asuinpaikka	136453	7071337	3613274	58
merkkipuut				
Venetjärvi merkkipuu ja tienviitta	136793	7080333	3615569	61
Loukkulampi 2 merkkipuu	136826	7081381	3629676	64
Uuronvaara merkkipuu	136851	7087120	3632320	67
Hytelönkangas merkkipuu	136852	7083570	3632936	70
hautasaaret				
Sikosaari hautasaari	137183	7060840	3621328	73
Talajärvi Kalmosaari	137311	7082644	3615120	76
Kivijärvi Kalmosaari	137313	7082311	3617035	79
Turkkijärvi Kalmosaari	137345	7084095	3615815	82
muut muinaisjäännöskohteet				
Kontiosaari kuoppa jäännös	139882	7082778	3607393	85
Metsojärvi rakennus jäännös	136776	7077264	3613613	88
Paistinvaara uuni jäännös	137193	7081565	3609463	91
Aittolahti sudenkuoppa	137211	7060732	3625281	94
Mäntyjoki kuoppa	137156	7073806	3610111	97
Jäkäläkangas kalapato jäännös	137143	7082203	3608015	100
Muut kulttuuriperintökohteet				
asuinpaikat				
Raita-aho asuinpaikka	136295	7074182	3619868	103
Raita-aho 2 asuinpaikka	136304	7073671	3619367	106
Lampela asuinpaikka	136327	7075469	3621901	109
Kanervavaara asuinpaikka	136347	7075745	3616648	112

Kanervavaara 2 asuinpaikka	136342	7075876	3617319	115
Vellivaara asuinpaikka	136367	7076157	3620197	118
Raatevaara asuinpaikka	136385	7074902	3622534	121
Hovila asuinpaikka	136407	7071912	3614077	124
Kokkomäki asuinpaikka	136413	7071689	3613907	127
Jokivaara asuinpaikka	136508	7067834	3632022	130
Ala-Pusula asuinpaikka	136673	7065883	3621056	133
Kokko-Raate asuinpaikka	136693	7067502	3622037	135
Leppivaara asuinpaikka	136695	7067547	3623635	139
Suuri Palovaara asuinpaikka	136860	7072602	3624680	142
Pieni Heinävaara asuinpaikka	136835	7081091	3628478	145
Heinävaaran keskuskangas asuinpaikka	136850	7081487	3632019	148
Keräsenaho asuinpaikka	136923	7075370	3620436	151
Sarvivaara asuinpaikka	137018	7062237	3624752	154
Uuranvaara asuinpaikka	137022	7079462	3620470	157
Itäniemi asuinpaikka	137064	7058864	3625540	161
Rapavaara asuinpaikka	137306	7071209	3616784	164
Heittomäki asuinpaikka	136654	7037209	3597533	167
Kassaramäki asuinpaikka	136664	7037107	3596752	170
Ohtosenlehto asuinpaikka	136678	7064873	3619594	173
Nälkömäki asuinpaikka	136521	7038741	3600180	178
Juhananvaara asuinpaikka	136935	7043438	3594408	179
Matomäki asuinpaikka	136945	7047939	3580372	182
Pieni Ylisenvaara asuinpaikka	136969	7041439	3595069	185
Pöksyvaara asuinpaikka	136973	7039796	3592604	188
Pitkälä asuinpaikka	136983	7037953	3586133	191
Kaunismäki asuinpaikka	136989	7038117	3586325	194
Kupumäki asuinpaikka	136996	7036575	3585504	197
Kujanginlehto asuinpaikka	137351	7037440	3594683	200
sotahistorialliset kohteet				
Jokikylä varuskunta jäännös	136544	7052461	3600808	203
Mäntyjärvi puolustusvarustus	136712	7068848	3632687	208
metsätalouden jäännökset				
Mäntyjärvi kämpä jäännös	136514	7068417	3634140	209
Parvanjoki kämpä jäännös	136578	7082489	3625099	212
Parvanjoki 2 uittopato jäännös	136579	7082487	3625135	215
Kärenjoki uittopato jäännös	136580	7081509	3625618	218
Parvajärvi kämpä jäännös	136591	7083223	3624478	221
Käärmesärkkä rakennus jäännös	136600	7083993	3605889	224
Peurajärven Mäntyjärvi 3 kämpä jäännös	136601	7083408	3607592	227
Mätäskoski uittopato jäännös	136606	7083084	3609127	230
Mäntyjoki uittopato jäännös	136607	7083247	3606461	233
Rosvohotu pato jäännös	136608	7082601	3607290	236
Ahmolampi kämpä jäännös	136647	7078652	3607519	239
Kokko-Raate 2 kämpä jäännös	136694	7067404	3622160	242

Pyöreä Kaatiolampi kämppä jäännös	136703	7064061	3624536	245
Kujanginjoki uittorakenteet jäännös	136775	7077860	3612832	248
Kujankijoki uittopato jäännös	136781	7084654	3617900	251
Katajakoski uittopato jäännös	136789	7085852	3615263	254
Talaskoski uittopato jäännös	136794	7082278	3614682	257
Talaskoski 2 kämppä jäännös	136795	7082272	3614570	260
Kolkonjoki uittopato jäännös	136857	7072366	3619578	263
Kolkonjoki 3 kämppä jäännös	136859	7072403	3619620	266
Mäntyjoki uittoränni	136877	7069461	3634660	269
Mäntyjärven ranta kämppä jäännös	136883	7070141	3631975	272
Mäntyjärvi 2 uittopato jäännös	136895	7069903	3633398	275
Suolakangas kämppä jäännös	137011	7083129	3632072	278
Parvajärvi 3 kämppä jäännös	137146	7084619	3624615	281
Jänkäjärvi kämppä jäännös	137147	7086068	3626812	284
Peurajärven Mäntyjärvi 2 kämppä jäännös	137059	7083259	3607865	287
Luhtalampi kämppä jäännös	137284	7073134	3633353	290
Metsojärvi kämppä jäännös	137302	7077927	3612623	293
Jäkäläkangas kämppä jäännös	137309	7082058	3608588	296
Kärenvaara kämppä jäännös	136380	7072570	3622470	299
Mammankaivo kämppä jäännös	136403	7074464	3616039	302
Ylin Keskuskankaankoski pato jäännös	136341	7075335	3622205	305
Purtolampi uittopato jäännös	136498	7065481	3630260	308
Särkilampi kämppä jäännös	136493	7073931	3631495	311
Mustinpuro kämppä jäännös	136495	7067951	3628742	314
tervahaudat ja hiilimiilut				
Syvälampi tervahauta	136285	7072297	3617358	317
Kolkonjärvi hiilettämö	136289	7072814	3618746	320
Hietanen tervapirtti jäännös	136926	7084869	3613778	323
Hietanen 2 tervahauta jäännös	136928	7084887	3613778	326
Valkealampi tervahauta	137015	7087137	3624653	329
Hietanen 3 tervahauta	137142	7084057	3613824	332
Päälampi 2 miilu	137253	7072439	3617210	335
Kolkonsuo tervahauta	136326	7074372	3620489	338
Vehkanlampi tervahauta	136574	7082048	3624884	341
Parvajärvi 2 miilu	136592	7084643	3624528	344
Ukonkangas tervahauta	136646	7079940	3607132	347
Koppelolampi tervahauta	136779	7079516	3612613	350
Katajakangas tervahauta jäännös	136784	7085387	3615546	353
Kolkonjoki 2 kämppä jäännös	136858	7072417	3619395	356
rakennusten jäännökset				
Vihtasuo rakennus jäännös	137305	7033048	3589329	359
Peurajärvi 2 rakennus jäännös	137310	7081493	3607791	362
Kanervavaara 3 lato jäännös	136363	7075908	3616914	365
Havukkasuo lato jäännös	136376	7075190	3624403	368
Pitkäkoski lato jäännös	136402	7073446	3621393	371

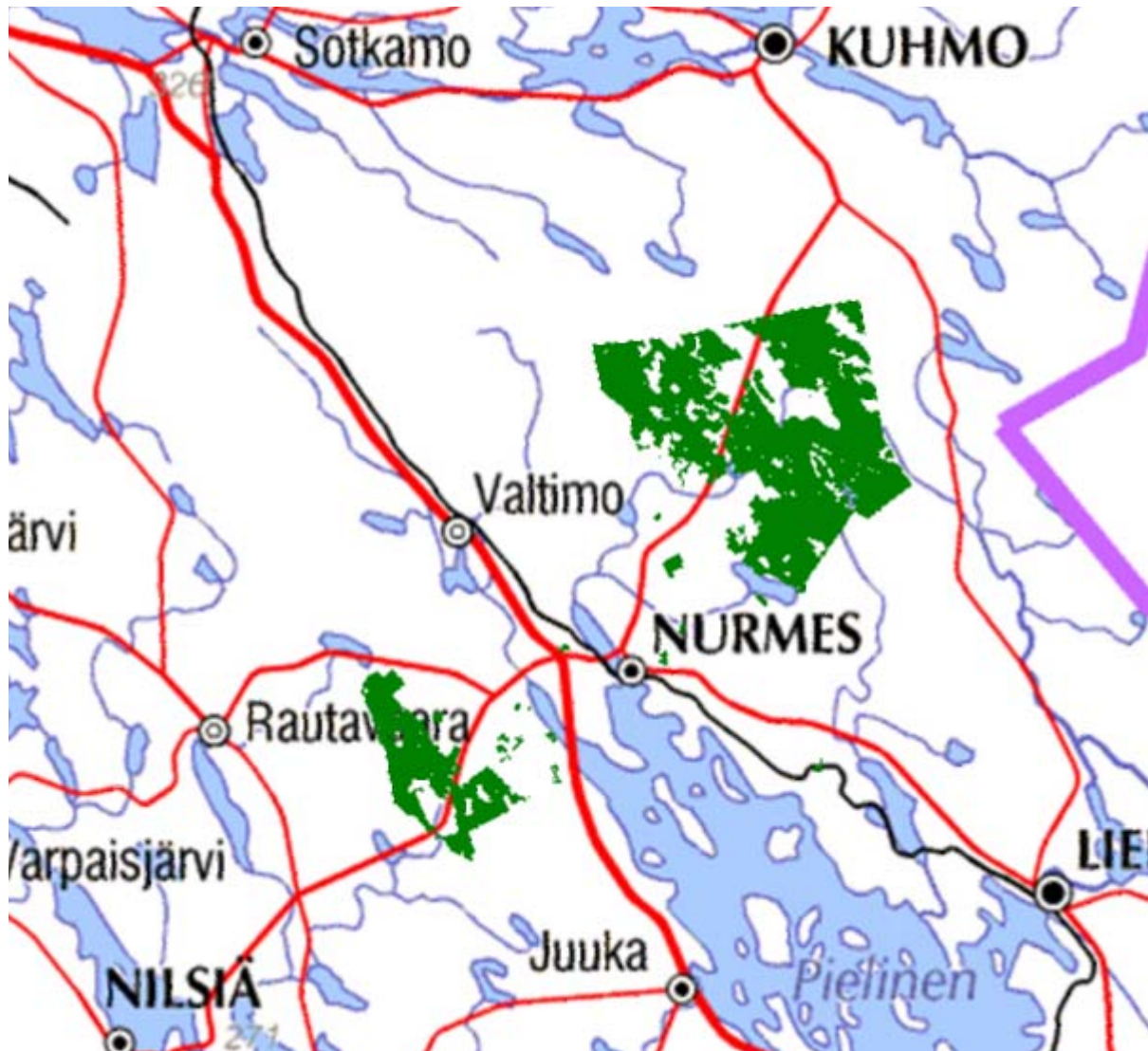
Iso Sarvilampi rakennuksen jäännös	136520	7071295	3634661	374
Lehtola lato jäännös	136536	7039675	3600426	377
Pusulanjärvi rakennus jäännös	136687	7066720	3621596	380
Kaatiopuro lato jäännös	136773	7062606	3626508	383
Metsojoki lato jäännös	136777	7076656	3612902	386
Metsojoki 2 niittysauna jäännös	136778	7076676	3612796	389
Mustinjoki niittysauna jäännös	136871	7069320	3627796	392
Mäntyjärvi 3 lato jäännös	136903	7069897	3633404	395
Päälampi varasto jäännös	136931	7072611	3616997	398
Kujankijoki 2 lato jäännös	137033	7078102	3613265	401
Katajajoen sauna jäännös	137145	7084533	3615536	404
Myllylampi mylly jäännös	136819	7082995	3627884	407
liikennekohteet				
Koivujoki silta jäännös	137281	7077435	3633470	410
Palovaara lentokenttä jäännös	136465	7072390	3625089	413
Hiltuspuro silta	136492	7073770	3631634	416
Peurakangas lentokenttä jäännös	136610	7081280	3608175	419
Mäntyjärvi 4 pitkokset jäännös	136911	7069749	3634074	422
Ahvenlamminsuu lentokenttä jäännös	136930	7078867	3614384	425
Jokiniemenkangas silta jäännös	136979	7031214	3591615	428
Heinäsuu pitkokset jäännös	137003	7043382	3586913	431
Saunakosket silta jäännös	137164	7074965	3608325	434
Ylimmäinen Jokilampi silta jäännös	137170	7078785	3608068	437
Salmijärvi lentokenttä jäännös	136706	7062725	3628111	440
Palovaara torni jäännös	137846	7072682	3624275	443
Loukkulampi pitkokset jäännös	136821	7081429	3629711	446
Jängänkangas lentokenttä jäännös	136853	7084655	3626509	449
Pöksyvaara 2 torni jäännös	136978	7039661	3592605	452
muut				
Iloaari tanssipaikka	137220	7060416	3624859	455
Aittosaari malmivarasto	137237	7060236	3625311	458
Kolkonjärvi 2 kaskialue	137273	7072859	3620512	461
Rutnikkalampi merkkipuu	136929	7085089	3614215	464
Peräpukama röykkiö	136980	7046328	3597541	467
Vemmelvaarankangas merkkipuu	137866	7064441	3628783	470
Kujankijoki 3 rajamerkki	137038	7077967	3613313	473

1 Johdanto

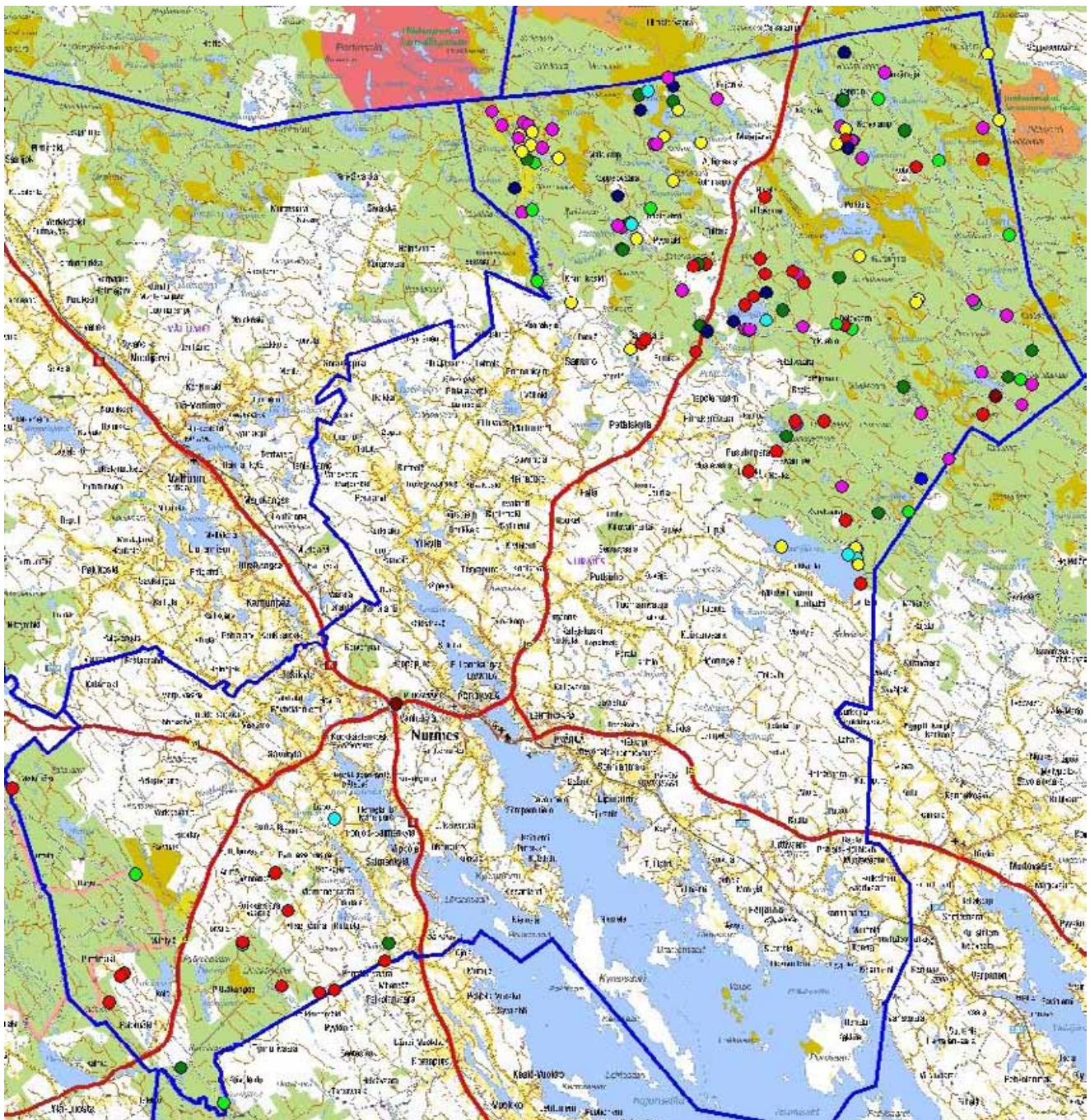
Metsähallitus teki Kansallisen Metsäohjelman (KMO) 2015 toteuttamiseen liittyvän kulttuuriperintöinventoinnin valtion metsätalousalueilla Nurmeksessa kesän 2011 aikana. Inventoidun alueen pinta-ala oli yhteensä noin 54 000 hehtaaria. Inventoinnissa huomioitiin ihmisten rakentamat kohteet kivikaudelta aina noin 1960 – luvun alkuun saakka. Lisäksi huomioitiin rakennukset ja arvokkaat maisemat. Ajatuksena oli kuitenkin rajata pois modernin metsätalouden synnyttämät jäänteet, muu moderni maankäyttö ja yhä käytössä olevat kohteet. Kuitenkin myös uudempia rakenteita dokumentoitiin, mikäli tämä nähtiin tarkoituksenmukaiseksi. Kenttätöitä tehtiin 31.5.–2.9.2011 (noin 3 kuukautta). Tuona aikana alue saatiin pääpiirteissään tutkittua ja alueen kulttuuriperinnön yleispiirteet hyvin selville.

Inventoinnin esivalmistelutöissä ja kenttätöiden suunnittelussa käytettiin hyväksi alueeseen liittyvää historiakirjallisuutta sekä historiallista kartta-aineistoa 1800 – 1900 – luvuilta (pitäjänkartat, metsätalouskartat sekä topografikartat ja vanhat peruskartat). Lisäksi käytössä olivat alueelta aiemmin tehtyjen arkeologisten inventointien raportit, Museoviraston muinaisjäännösrekisterin tiedot sekä Metsähallituksen SutiGis- ja Reiska – tietojärjestelmät. Ennen kenttätöiden alkua haastateltiin myös Metsähallituksen Nurmeksen alueen henkilökuntaa sekä paikallisia asukkaita. Inventoinnin esivalmisteluvaiheessa ja haastatteluissa tietoon saadut kohteet tarkastettiin maastotöiden aikana ja samalla etsittiin uusia kohteita. Inventointi tehtiin pääosin parityöskentelynä. Päävastuullisena inventoijana toimi arkeologi Ville Laurila, jolla oli apunaan harjoittelija, arkeologian opiskelija Maija Lehikoinen (noin 3kk), sekä paikallinen metsuri Keijo Reittu (noin 1,5kk). Havaitut kohteet dokumentoitiin valokuvaten (digikamera) sekä mitaten. Tarpeen mukaan kohteissa suoritettiin kairauksia ja tehtiin koepistoja. Kohteet tallennettiin maastotietokoneeseen GPS-pisteinä ja samalla täytettiin muistiinpanolomake. Aluerajaukset tehtiin raportointivaiheessa inventointihavaintojen perusteella (näkyvät rakenteet, kairaukset, koepistot, havaintojen levintä, topografia).

Inventoinnissa pyrittiin tarkentamaan maastotyöt kaikkein potentiaalisimmille alueille. Esitöissä pyrittiin paikallistamaan mahdollisimman tarkasti kaikki tunnetut kohteet eri lähteistä jotta ihmisten historialliset toiminta-alueet pystyttäisiin paikallistamaan. Lisäksi kuitenkin maastossa pyrittiin tarkistamaan myös alueita joista ei ennakkotietoja kohteista ollut. Inventoinnin kokonaismaastokattavuus on arviolta noin 5 %. Maastotöissä saatiin tarkastettua kaikki merkittävät ranta-alueet, hiekkaharjut ja aikaisemmin tunnetut kohteet ja kohdealueet. Maastokäyntien ulkopuolelle jäi käytännössä vain kaukana vesi- ja maakulkuväylistä sijaitsevia moreeni- ja suoalueita ja vaaranrinteitä.



Kartta 1. Inventointialueiden sijoittuminen. ©Metsähallitus 2011.



Kartta 2. Inventointialue ja löydetty kohteet. ©Metsähallitus 2011.

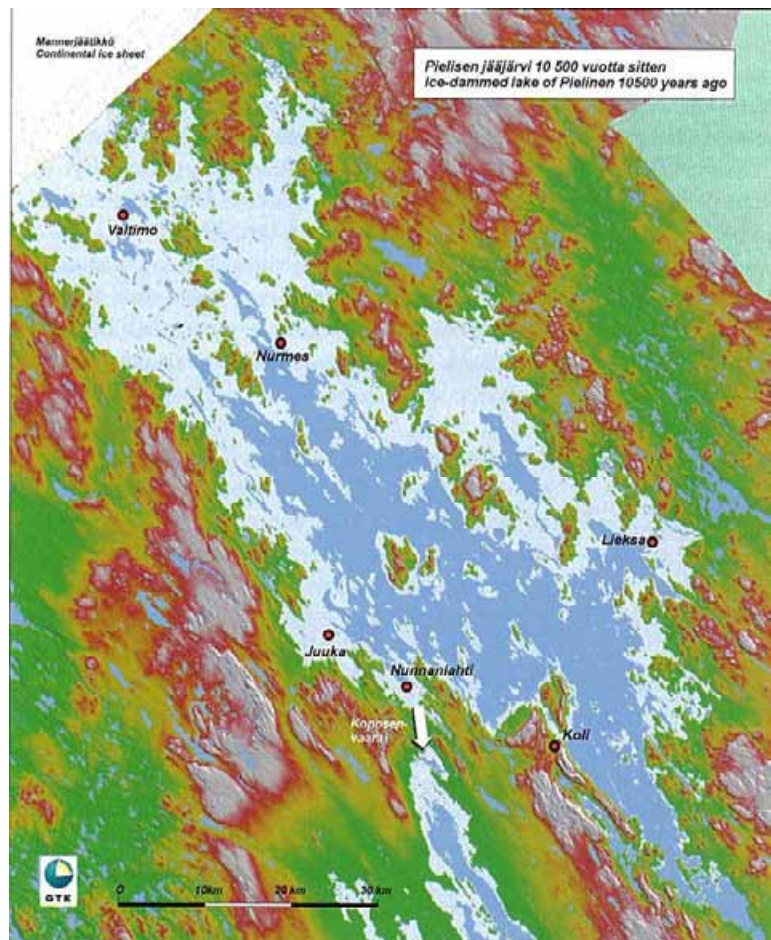
● asuinpaikat	(34)
● liikennekohteet	(15)
● m erkkipuut	(1)
● m metsätalous	(36)
● m uinaisjännökset	(25)
● m uut	(6)
● puolustusvarustukset	(2)
● rakennuksen jäännökset	(19)
● tervahaudat ja hiilimilut	(12)

2 Inventointialueen maisema, luonto sekä maa- ja kallioperä

Inventointialue sijaitsee Pohjois-Karjalan maakunnan pohjoisosassa. Valtion metsätalousmaa koostuu pääosin isojaossa kruununmaaksi erotetusta alueesta. Tästä johtuen valtion metsätalousmaat sijaitsevat alueilla, jotka olivat pääosin asumaton syrjäseutua isojaon aikaan 1800-luvulla. Metsätalousmaat Nurmeksessa sijaitsevatkin pääasiassa kahdessa osassa kaupungin lounais- ja koillispuolella rajoittuen naapurikuntiin Valtimoon, Kuhmoon ja Lieksaan. Pienempi osa alueista sijaitsee kaupungin lounaispuolella jossa merkittävä osa alueen metsätalousmaasta on puolustusvoimien harjoituskäytössä ja siellä liikkuminen on osittain rajoitettua. Inventointialueet sijaitsevat yleisesti kohtuullisen korkealla merenpinnasta. Lounaisen osan korkeudet merenpinnasta vaihtelevat noin 160 metristä korkeimpien vaaranhuippujen yli 260 metriin. Koillisosassa korkeudet taas vaihtelevat 140 metristä 280 metriin. Suurin osa koko Nurmeksen valtionmaasta onkin supra-akvaattista eli vedenkoskematonta. Alueen vesistöhistoriaa hallitsee viimeisimmän jääkauden jälkeen syntynyt Muinais-Pielinen, jonka varhaisimpien vaiheiden korkeimmat rannankorkeudet ovat Nurmeksessa olleet noin 140-150m nykyisestä merenpinnasta. Nykyään inventointialue sijaitsee Maanselän vedenjakajalla, josta vedet laskevat pääosin Pielisen kautta kohti etelää Vuoksen vesistöön.

Nurmeksen alueella on metsätalousmaiden seassa myös jonkin verran luonnonsuojelualueita jotka eivät inventointiin kuulu. Pienehköjä suojelualueita on inventointialueella tasaisesti joka puolella. Merkittävin näistä on Mujejärven rantojen ja ympäröivän alueen käsittävä suojelualue.

Alueen kivilajit ovat pääosin erityyppistä gneissia. Kallioperässä alueella tavataan myös diabaasijuonia. Maaperä inventointialueella koostuu pääosin moreeneista. Kallioperä on lähes koko alueella moreenin peittämää, kuitenkin paikoittain vaarojen rinteillä on myös avokallioalueita.



Kartta 2 Pielisen jääjärven varhaisvaihe (Hyvärinen & Rainio 2000)

Alueella on näiden lisäksi myös muutamia sulamisvesien muodostamia moreeni- ja hiekkaharjuja. Suunnaltaan nämä ovat kaakko-luode suuntaisia. Merkittävin harjukso kulkee koko inventointialueen halki Nurmeksen pohjoisosan Kuohattijärveltä Peurajärvelle. Pienempi hiekkajakso lähtee Mujejärvestä kohti kaakkoa. (Toivainen et. al. 2001)

3 Alueen tutkimushistoria

Nurmeksen ensimmäinen laajempi arkeologinen inventointi on tehty 1972, jolloin Maarit Lönnberg inventoi alueelta kuusi kivikautista asuinpaikkaa, näistä osa entuudestaan tuttuja. 1992–1994 tekivät Hannu Poutiainen, Martti Koponen ja Risto Kupiainen Pohjois-Karjalassa metallikautisen ja keskiaikaisen asutuksen avainalueiden inventointeja, jossa yhteydessä inventoitiin myös Nurmesta. Vuonna 1998 Nurmeksessa on ollut viikon mittainen Helsingin yliopiston arkeologian inventointikurssi. Viimeksi Nurmesta on inventoitu 2006, jolloin Oili Räihälä inventoi Pohjois-Karjalan museolle Valtimoa ja Nurmesta yhteensä noin kuukauden ajan. Nurmeksessa valtion metsätalousmaan keskellä sijaitsevan Mujejärven suojelualueen inventoinnin on tehnyt Teemu Mökkönen 2007.

Muinaisjäännösrekisteriin on merkitty Nurmekseen 90 muinaisjäännöskohdetta. Näistä valtion metsätalousmaalla sijaitsee vain yksi kohde, Syvälammen pyyntikuopat. Muut muinaisjäännöskohteet sijaitsevat alemmilla rantakorkeuksilla lähempänä Nurmeksen keskustaa. Poikkeuksen tekevät Teemu Mökkösen inventoinnissa Mujejärven rannoilta löytämät 15 kohdetta. Nämä ovat kivikautisia asuinpaikkoja, hautasaaria, pyyntikuoppia sekä tervahautoja.

Edellä mainittu Syvälammen pyyntikuoppakohde sijaitsee kahden lammen tai pikkujärven välisellä hiekkakannaksella jonka leveys on noin 200 metriä. Rekisterin mukaan paikalla on kaksi pyyntikuoppaa, halkaisijaltaan 5m ja 6m, syvyydeltään noin 0,5m ja 0,7m. Lisäksi paikalla pitäisi olla yksi epävarma pyyntikuoppa, halkaisijaltaan 10,5m, syvyydeltään 0,3m. Vuoden 2011 inventoinnissa ei kuitenkaan havaittu merkkejä pyyntikuopista vaan pisteen kohdalla havaittiin sijaitsevan kaksi tervahautaa. Kohdetta ehdotetaan poistettavaksi muinaisjäännösrekisteristä.

Suureksi avuksi inventoinnissa osoittautuivat paikalliset historiantutkijat. Mauno O. Immoselta saatiin käyttöön suuri määrä karttoja, kirjoituksia ja valokuvia alueen kohteista vuosikymmenten ajalta. Lisäksi Mujejärven kylätoimikunnan julkaisemassa kyläkirjassa (Mökkönen 2007) oli selvitetty alueen historiaa tarkasti ja merkitty ylös suuri määrä kohteita.

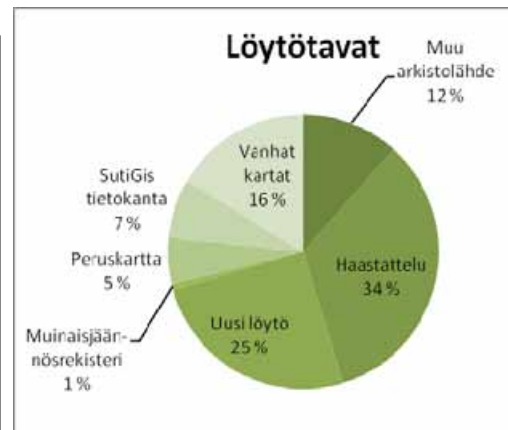
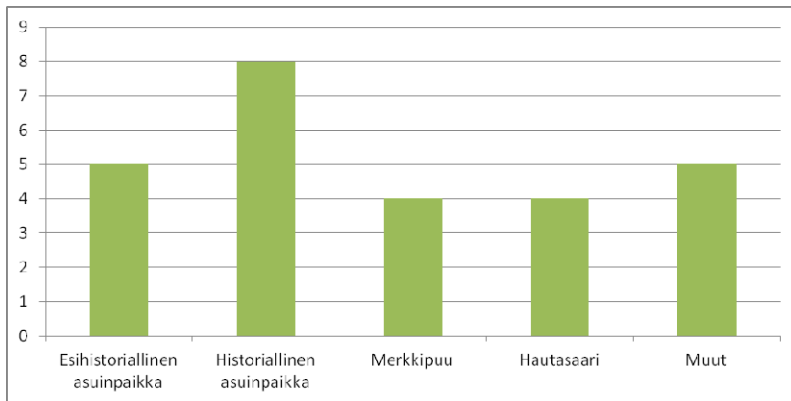
4 Tulosten tarkastelu ja johtopäätökset

Muinaisjäännökset

Kesän 2011 aikana Nurmeksessa inventoitiin yhteensä 150 kohdetta. Näistä 26 luokiteltiin Muinaismuistolain suojaamiksi muinaijäännöksiksi. Esihistoriallisia asuinpaikkoja tavattiin 5, historiallisen ajan muinaijäännöksiksi tulkittuja asuinpaikkoja 7, merkkipuita 4 ja hautasaaria 4. Näiden lisäksi muinaijäännöksiksi tulkittiin sudenkuoppa, uuninjäänös, rakennuksenjäänös, kalapato sekä kaksi kuoppajäänöstä. Kaikista kohteista suurin osa löydettiin paikallisten ihmisten haastattelujen perusteella. Etenkin historiallisen ajan asuinpaikat, kämpät ja tervahaudat olivat yhä hyvin paikallisten tiedossa. Toiseksi eniten kohteita löydettiin maastosta entuudestaan tuntemattomina. Näitä olivat esimerkiksi esihistorialliset asuinpaikat ja suurin osa uittopadoista. Vanhoista kartoista, etenkin 1960–1970 - lukujen peruskartta/topografikarttasarjoista paikallistettiin paljon etenkin erilaisia rakennuksia. Muista arkistolähteistä, etenkin paikallishistoriallisesta kirjallisuudesta, paikannettiin noin 10 % kohteista. Loput kohteista paikallistettiin Metsähallituksen tietojärjestelmistä ja nykyisistä peruskartoista. Yksi kohde oli merkitty Muinaijäänösrekisteriin.

Kaikki viisi inventoitua esihistoriallisista asuinpaikkaa käsittivät kvartsi-iskoksia järvien hiekkaisilla rannoilla. Kolme näistä sijaitsee Peurajärven retkeilyalueen vesistöjen rannoilla ja kaksi Kuohattijärven koilliskulmassa. Kaikki kohteet tulkittiin löytöjensä ja ympäristönsä perusteella asuinpaikoiksi. Kvartsit löydettiin avoimilta hiekkarannoilta, polkujen varrelta tai muulla tavalla kuluneilta maa-alueilta. Kvartsit poimittiin talteen ja ympäristöä tutkittiin tarkasti koepistoja tekemällä. Paikoitellen koepistoja tehtiin kahteenkin otteeseen. Tästä huolimatta kaikki löydöt tehtiin maan pinnasta tai rantavedestä, koepistoista kvartseja ei löydetty. Kuopanteita tai muita rakenteita ei alueilta havaittu, kuten ei myöskään likamaata tai muita jälkiä esihistoriallisesta asutuksesta. Kvartsien määrä oli suhteellisen vähäinen, suurin määrä oli 17 kappaletta, jotka poimittiin Peurajärven asuinpaikalta nykyisen tulipaikan lähistöltä. Muissa tapauksissa kvartseja poimittiin talteen alle 10, kahdessa kohteessa (Aittolahti ja Peurajärven Mäntyjärvi) kvartseja tavattiin vain kaksi.


Koska inventointialue sijaitsee kohtuullisen korkealla merenpinnasta, ainoastaan Muinais-Pielisen varhaisimmat rantavaiheet ovat pieneltä osin koskettaneet inventointialuetta. Esihistoriallisten asuinpaikkojen ajoitus jääkin tästä syystä ja myös ajoittavien löytöjen puutteesta epäselväksi. Kohteista voidaan ainoastaan todeta että ne eivät välttämättä ole sidoksissa muinaisrantoihin, vaan ovat ehkä luultavammin olleet pieniä kausittaisia asuinpaikkoja myöhemmältä esihistorialliselta ajalta. Voidaan myös todeta että suurin osa Nurmeksen aikaisemmin tunnetuista esihistoriallisista muinaijäänöskohteista sijaitsee nyt inventoiduilta kohteilta laskevien vesireittien varrella.



Taulukko 2 ja 3. Inventoitujen muinaisjäännöskohteiden tyypit sekä kaikkien kohteiden löytötavat.



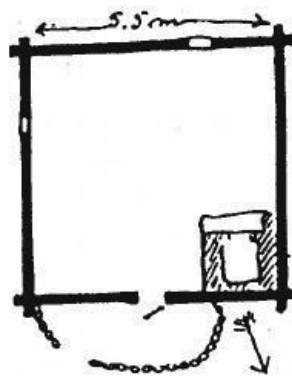
Kuva 1. Peurajärven esihistoriallisen asuinpaikka. Etualalla harjoittelija Aleksi Pienimäki, taustalla suunnittelija Ville Laurila.



Kuva 2. Vehkanaution asuinpaikan jäännös 1800-luvulta.

Talonpoikainen asutus alkoi alunperin juurtua Nurmekseen 1500-luvun aikana. Varsinkin Mujejärven alueella on mukana myös karjalaisasutusta. Alkuvuosina asutuksen vakiintumista hidastivat myös sodat. Mujejärveltä on tietoja kiinteästä asutuksesta ensi kertaa 1640-luvulta. Asutus lienee keskittynyt järven rannoille eikä siten suoraan kosketa inventointialuetta. Ruotsin vallan päätyttyä uutta asutusta syntyi kenenkään valvomatta salomaille runsaasti 1810–1820-luvuilla. Asutus jäi kuitenkin suhteellisen lyhytaikaiseksi ja 1800-luvun puolivälissä oli tästä jäljellä enää muutamia tiloja. Suuri osa inventoiduista 1800-luvun asuinpaikoista kuuluu juuri tähän vaiheeseen. (Saloheimo 1953)

Kyseisiä historiallisen ajan muinaisjäännöksiä tulkittuja asuinpaikkoja tavattiin 7. Kyseessä oli muista historiallisista asuinpaikoista selkeästi erottuvia jäännöksiä, joissa oli havaittavissa enää hyvin vähän rakenteita. Asuinpaikoilla oli havaittavissa yleensä pieni, noin 5 m x 5 m neliömäinen multapenkkillinen rakennuksen pohja liesiröykkiöineen. Samuli Paulaharju dokumentoi alueella 1900-luvun alussa vastaavia rakennuksia (kuva).



Heikkisen pirtin pohjapuurossa
Mujejärven Niemessä

Kuva 2. Samuli Paulaharjun piirros vanhasta Mujejärväläisestä pirtistä vuodelta 1907 (Mönkkönen 2007).

Lisäksi lähistöllä oli mahdollisesti muitakin rakenteita kuten rökkiöitä tai epäselviä ulkorakennusten jäänteitä. Rakenteiden kunnon lisäksi kohteet voitiin ajoittaa karttojen ja kirjallisuuden perusteella noin 1700-luvun lopusta 1800-luvulle ja niiden voidaan tulkita autioituneen 1800-luvun puolivälin ja 1900-luvun välisenä aikana. Asuinpaikat ovat olleet luultavasti pieniä torppia tai vastaavia asumuksia ulkorakennuksineen.



Kuva 3. Loukkulampi 2 merkkipuu. Näkyvillä luku 1832 jonka alla b-kirjainta muistuttava kaiverrus

Muinaisjäänöksiksi tulkittuja merkkipuita tavattiin neljä. Kaikissa on ainakin vuosiluku, sekä myös muita jälkiä. Vuosiluvut ovat 1832, 1832, 1833 ja 1861. Muut jäljet vaikuttavat puumerkeiltä ja muistuttavat esimerkiksi P tai D – kirjainta tai b – kirjainta. Nuorimmassa puussa merkintöjä on enemmän ja ne ovat heikompia. Mukana on myös esimerkiksi sydän jonka yhteydessä on myös epäselvä nimikirjainpari.

Hautasaaria inventoitiin 4. Kohteet sisälsivät 1-3 hautakuoppaa pääosin pienillä saarilla. Kyseisen kaltaisia hautasaaria on Nurmeksesta inventoitu aikaisemminkin. Inventoitujen kohteiden lisäksi saatiin tietoon yksi hautasaari jonne ei pystytty kuljetusta järjestämään (Iso Kujangin Kalmosaari). Hautakuopat ovat mitoiltaan noin 2-3m x 1,5-2m, syvyydeltään noin 0,5-0,7m. Osa haudoista on erosioitunut voimakkaasti maaperän laadusta riippuen. Hautoja on sekä hiekkaisilla että moreenisaarilla. Kohteet ovat paikallishistoriikkien mukaan väli aikaishautoja, joista

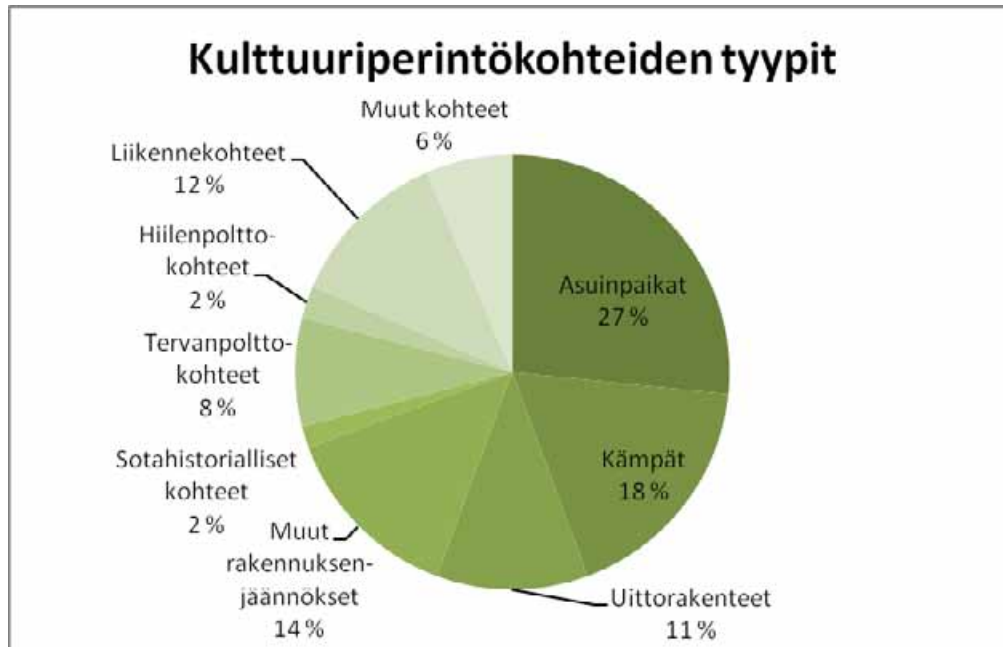
vainajat on kuljetettu rekikeleillä myöhemmin kirkkomaahan. Alueella liikkuu myös muunlaisia tarinoita osasta saarista, niitä on pidetty esimerkiksi isonvihan aikaisina venäläisten hautoina.



Kuva 4. Yksi Kivijärven Kalmosaaren haudoista.

Lisäksi inventoinnissa tavattiin kuusi muuta muinaisjäännekohtetta: sudenkuoppa, rakennusjäänne, uunijäänne, kalapato sekä kaksi kuoppajäännettä. Näistä sudenkuoppa sijaitsee Aittolahden vuonna 1938 rakennetun nykyisin suojellun kämpän pihapiirissä. Paikallisten mukaan paikalla on tätä aikaisemmin sijainnut laavu. Sudenkuoppa on luultavasti näitä vanhempi ja on nykyään lähes täytetty. Rakennusjäänne sijaitsee Metsojärven pohjoisrannalla kulkevan harjun pohjoispuolella. Paikalle on merkitty rakennus 1800-luvun pitäjänkartasta, myöhempiin karttoihin ei paikalle ole merkitty mitään. Paikalta tavattiin noin 2,5m x 3m kokoinen 0,5m syvä kuoppa rinteessä. Kuopan pohjalla havaittiin likamaakerros ja on luultavaa että kyseessä on jääne laavu- tai korsumaisesta rakennuksesta. Yksittäinen uunijäänne tavattiin Peurajärven lähistöltä vaaranrinteen alaosasta. Tyypiltään se muistuttaa ns. ryssänuuneja. Ympäriällä ei ole jälkiä rakennuksesta. Peurajärven alueelta havaittiin myös kalapadoksi tulkittu jääne. Kohde koostuu neljästä liistemäisestä pitkälle lahonneesta puusta pystyssä erittäin kirkasvetisen puron pohjassa. Toinen tuntemattomista kuoppajäänneksistä löydettiin tutkittaessa Mäntyjoen varren hiekkamuodostumia. Kyseessä on ihmisen tekemältä vaikuttava noin 2,5m x 1m x 0,5m kokoinen ovaalinmuotoinen kuoppa jonka pohjalla havaittiin koepistossa paksu ja selkeä huuhtoutumiskerros. Tämän perusteella kohde ajoitettiin vähintään satojen vuosien ikäiseksi. Lähiympäristön lähempi tarkastelu mm.

koepistoin ei tuottanut muita löytöjä. Viimeinen kuoppajäännös löydettiin Kontiosaaresta paikallisen asukkaan kertomuksen perusteella. Kohde on mahdollisesti hautakuoppa, tosin muoto, maannos ja saari eroavat muista alueen kalmosaarista merkittävästi joten varmoja päätelmiä ei voitu tehdä. Kuoppa on mitoiltaan noin 2m x 2,3m x 0,3m ja sijaitsee erittäin pienen hiekkaisen saaren keskellä.



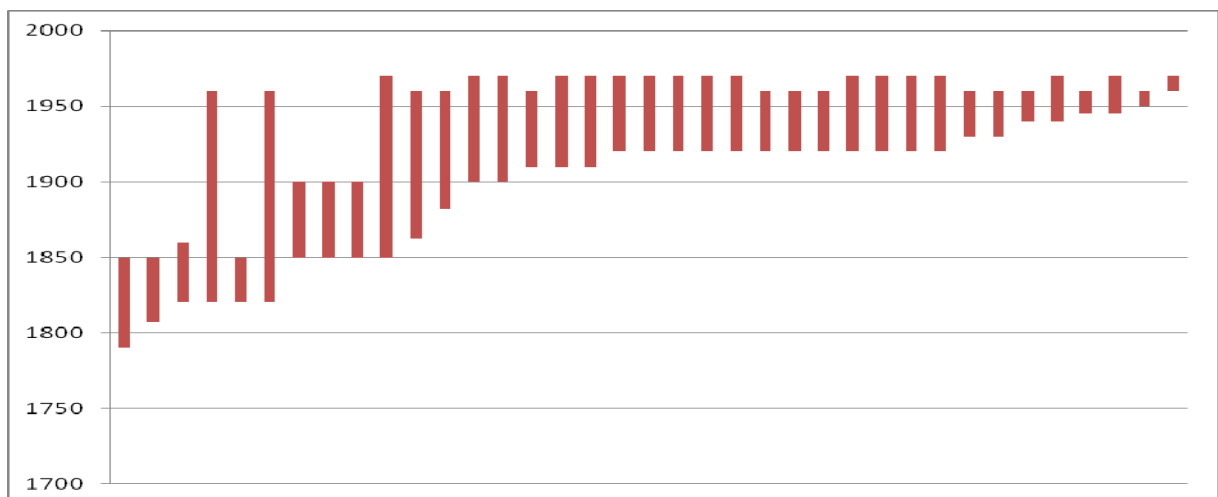
Taulukko 3. Inventoitujen kulttuuriperintökohteiden tyypit

Kulttuuriperintökohteet

Suurin yksittäinen inventoinnissa tavattu kohde olivat historiallisen ajan asuinpaikat. Inventointialueelta tavattiin yhteensä 35 historiallisen ajan asuinpaikkaa (joiden lisäksi edellä käsitellyt 8 muinaisjäännökseksi määriteltyä historiallisen ajan asuinpaikkaa). Kaikki kulttuuriperintökohteiksi määritellyt tilat on hylätty 1950–1970-luvuilla. Vanhimmat tilat ovat peräisin 1800-luvulta, mutta suurin osa on 1900-luvulta, eniten on vuosien 1920–1950 perustettuja tiloja. Pisimmillään tilat ovat olleet käytössä lähes 150 vuotta, osa tiloista taas on autioitunut 10–20 vuoden jälkeen. Yleisimmin tilojen elinaika on ollut noin 50 vuotta. Näyttää siltä että tiloja on perustettu suhteellisen tasaisesti inventointialueille aina noin 1800-luvun alusta aina 1950–1960-luvuille saakka. Aineistossa on 1800-luvun alussa ja puolivälissä perustettuja, sekä myös 1900-luvun alussa aina viime sotien jälkeen perustettuja tiloja. Merkittävä osa tiloista on ollut alun perin kruununmetsätorppia tai metsänvartijantiloja jotka on hylkäämisensä jälkeen lunastettu takaisin valtiolle. Aineistossa on myös yksityistiloja joiden metsät on ostettu tiloina Metsähallitukselle. Useissa tällaisissa tapauksissa varsinainen päärakennus on erotettu omalle yksityistontilleen kesänviettopaikaksi, jolloin inventoinnissa on mitattu vain lähipeltojen ja metsien kohteet jotka sijaitsevat nykyisellä valtion metsätalousmaalla. Suurin osa asuinpaikoista on purettu. Pystyssä oleva huonokuntoinen päärakennus tavattiin kahdesta kohteesta, jonka lisäksi tavattiin muutamia paikalleen lahoavia ulkorakennusjäänteitä. Muut kohteet on joko purettu tai niiden puurakenteet ovat lahonneet jäljettömiin.



Kuva 5. Lampelan historiallisen asuinpaikan puretun päärakennuksen jäännös. Etualalla kivijalan nurkka, taaempänä tiilinen uuninjäännös.



Taulukko 3. Historiallisen ajan asuinpaikkojen (myös muinaisjäännöskohteet) arvioidut perustamis- ja autoitumisajankohdat karttojen, kirjallisuuden sekä löytöjen perusteella. Kohteet vanhimmasta lähtien:

Jänislehto 1, Jänislehto 2, Kuikka, Vellivaara, Heinävaaran Keskuskangas, Uuranvaara, Vehkanautio, Pieni Parvajärvi, Parvansalmi, Kanervavaara, Suuri Palovaara, Raatevaara, Sarvivaara, Matomäki, Raita-Aho 2, Jokivaara, Ala-Pusula, Kokkomäki, Leppivaara, Itäniemi, Rapavaara, Heittomäki, Kassaramäki, Ohtosenlehto, Nälkömäki, Juhananvaara, Pieni Ylisenvaara, Pitkälä, Kaunismäki, Raita-Aho, Kokko-Raate, Keräsenaho, Kupumäki, Lampela, Kanervavaara 2, Pieni Heinävaara, Hovila

Sotahistoriallisia kohteita inventoinnissa löytyi kaksi, Mäntyjärven varustus sekä Jokikylän kasarmialue. Molemmat ovat laajoja alueita jotka sisältävät runsaasti erilaisia rakenteita. Mäntyjärven varustukset rakennettiin talvisodan ja jatkosodan välisenä aikana itä-länsisuuntaisen Tolkeentien varteen puolustusvarustukseksi. Kohde käsittää useita erillisiä tukikohtia ja esterakennelmia. Pääasiassa rakenteet ovat juoksuhautoja, pesäkkeitä, korsunjäänteitä ja piikkilankaesteiden tolppia. Varustukseen kuuluu lisäksi yksi luonnonkivirakenteinen korsu tai bunkkeri. Myös Jokikylän kasarmialue on perustettu talvi- ja jatkosodan välisenä aikana ja siellä oli toimintaa aina 1950-luvulle asti. Jäljellä on purettujen parakkien perustoja, korsumaisten varastojen jäänteitä, koulutuskäyttöön rakennettuja juoksuhautoja sekä erilaisia kuoppia ja kaivantoja.



Kuva 6. Mäntyjärven varustuksen luonnonkivikatteinen korsu tai bunkkeri. Ampuma-aukko sijaitsee tummemmassa kohdassa kuvan keskiosan oikealla puolella.

Metsätalouden laajamittainen ulottaminen Nurmeksen syrjäseuduille lähti käyntiin Metsähallituksen ja sen edeltäjien perustamisesta 1800-luvun puolivälissä. Tämän jälkeen kaukaisempiakin valtionmetsiä alettiin hyödyntää enemmän. Ensimmäiset hakkuut alkoivat 1860- ja 1870 luvuilla. 1800-luvun puolella rakennettiin myös ensimmäiset uittopadot. Luultavasti suuri osa myöhemmistäkin padoista on rakennettu vanhojen patojen päälle. Varsinaisia metsätyökämppejä alettiin rakentaa järjestelmällisesti 1920-luvulla. Vanhimmat inventoidut kämpät lienevät peräisin tältä ajalta. Ennen 1920-lukua ei tietoja kämpistä ole juuri säilynyt ja metsätyöläisten majoitus on järjestetty sekalaisesti. (Saloheimo 1953)

Teolliseen metsätalouteen, käytännössä savotoihin ja uittoihin, liittyviä rakennelmia tavattiin yhteensä 36. Näistä 22 on kämppejä, 12 uittopatoa, lisäksi aineistossa on yksi ehjä uittoränni ja patoineen, sekä uittoon liittyviä parruja pystyssä joessa. Kämpistä 6 voidaan ajoittaa karkeasti toista maailmansotaa edeltävään aikaan. Näiltä kohteilta ei löydy metallia, tiiliä tai betonia ja niiden puurakenteet ovat joko hävinneet tai pitkälle maatuneet. Kyseisille kämpille ei myöskään johda teitä tai polkuja. Kohteet vaikuttavat olevan pieniä hirsirakenteisia luonnonkiviliedellisiä metsätyökämppejä. Loput 16 kämppää ovat peräisin sodanjälkeiseltä ajalta. Kaikkien rakenteet on purettu ja jäljellä on tiiliä, peltiä, betonia, lautoja, ikkunalasia ja muuta vastaavaa purkujätettä vaihtelevassa määrin. Joissakin tapauksissa jäljellä on myös kivijalka. Lähes kaikki kohteet sijaitsevat lisäksi nykyisten teiden tai polkujen varsilla. Kämpät vaikuttavat olleen usein parakkityyppisiä. Kämpät on myöhemmin purettu ja/tai siirretty muualle



Kuva 7. Metsätyökämpä Mäntyjärvellä vuonna 1926 (Mönkkönen 2007).



Kuva 8. Toinen Peurajärven Mäntyjärveltä inventoiduista kämpänpohjista.

Tervanpoltto ei Nurmeksessa ole ollut ennen sotia merkittävä elinkeino, eikä tietoja siitä käytännössä ole säilynyt. Sodan aikana ja etenkin sen jälkeen tervahautoja sen sijaan rakennettiin runsaasti. Ilmeisesti kaikki kymmenen alueelta inventoitua tervahautaa ovatkin tältä alueelta, tosin mikään ei estä ettei jokin niistä voisi olla vanhempikin. Lisäksi yhden tervahaudan viereltä inventoitiin tervapirtti. Kyseiset pirtti ja tervahauta voidaan kirjallisuuden perusteella ajoittaa 1950-luvulle.

Hiiliä Nurmeksessa on sen sijaan poltettu aikaisemmin kuin tervaa. Vuonna 1877 avattiin Nurmekseen Kuokkastenkosken masuuni (rautatehdas) joka tarvitsi suuria määriä hiiliä. Hiiliä hankittiin ainakin tehtaan lähialueelta. (Saloheimo 1953) Hiilimiiluja alueelta inventoitiin kolmessa kohteessa yhteensä 7. Suurin kohde on ollut Kolkonjärven hiilettämö joka koostuu kuudesta sodan jälkeen rakennetusta vierekkäisestä hiilihyttistä. Lisäksi alueella on kolme ilmeisesti vanhempaa hiilimiilua. Luultavasti myös inventoidut hiilimiilut ovat peräisin sotakorvausten ajalta, mutta on mahdollista että jotain niistä on käytetty aikaisemminkin. Hiilimiiluihin voidaan liittää myös yksi kämpänjäänne (Kolkonjoki 2). Kämpästä oli jäljellä enää vähintään 1900-luvun alusta peräisin oleva liedenjäännös eikä se vaikuta topografialtaan välttämättä liittyvän metsätöihin.



Kuva 9. Kolkonjärven hiilettämön hiilihyttiriviä

Muita yksittäisiä rakennusjäänteitä inventoinnissa tavattiin yhteensä 17. Kaikki kohteet ajoittuvat luultavasti 1900-luvulle. Näistä suurin ryhmä ovat niittyladot joita oli yhteensä 8. Ladot sijaitsivat niittyjen varsilla vaihtelevan etäisyyden päässä asutuksesta. Ladot olivat pääosin romahtaneet kasaan ja niistä oli jäljellä vaihteleva määrä hirsikertoja sekä katon jäänteitä. Niittysaunoja eli heinätöitä varten rakennettuja väliaikaisrakennuksia inventoitiin kolme. Yhden lähistöllä sijaitsi niittylato, muut olivat yksittäisiä kohteita. Yhdestä saunasta oli jäljellä useita hirsikertoja, yhdessä enää muutamia hirrenpaloja ja viimeinen vaikutti tulleen puretuksi ja siirretyksi. Kaikissa oli sen sijaan liesiröykkiö yhä havaittavissa. Erilaisia keveitä varastoja tai vajoja tavattiin kolme. Kahden näistä käyttötarkoitus jää epäselväksi, yksi on luultavasti TVH:n entinen räjähdysainevarasto. Myllynpaikkoja inventoitiin vain yksi. Vihjeitä myllyistä saatiin useita ja inventoinnissa käytiin läpi monia ennalta tiedettyjä myllyn paikkoja. Kuitenkin vain yhdestä paikasta löydettiin heikkoja varsinaisten rakenteiden jälkiä. Lisäksi löydettiin ilmeisesti vapaa-ajan saunarakennuksen jäänteet Pusulanjärven rannalta, sekä piilopirtiksi Metsähallituksen tietojärjestelmiin merkitty rakennuksen pohja, joka rakenteeltaan muistutti 1900-luvun alun metsätyökämpää.

Liikennekohteita inventoitiin 15. Näistä viisi oli 1960–1970 –lukujen lannoituksissa käytettyjä metsälentokenttiä, jotka erottuivat noin 500 metriä pitkinä tasaisina ja leveinä osuuksina nykyisellä tiellä. Siltojen jäännöksiä tavattiin myös viisi. Neljä näistä vaikuttaa olleen metsätöitä varten rakennettuja varsitien siltoja joita pitkin hevosten vetämät reet ylittivät vesistöt. Viides taas on käytöstä pois jäänyt maantiesilta luultavasti noin 1970-luvulta. Pitkosten tai polkupyöräteiden jäänteitä löydettiin kolme. Nämä koostuivat 2-4 halkaistusta hirrestä tai lankusta jotka oli aseteltu poikkipuiden päälle. Rakenteet olivat pitkälle lahonneet. Pitkokset ovat yhdistäneet alueella metsänvartijantiloja ja kämppiä. Loput kaksi liikennekohdetta ovat purettujen tornien jäänteitä. Kohteet ovat olleet kolmiomittaus- tai palovartiotorneja

Mihinkään ryhmään kuulumattomia sekalaisia kulttuuriperintökohteita inventoinnissa tavattiin 7. Kaksi kohteista koostuu muutamista röykkiöistä joista toiset liittyvät mahdollisesti kaskeamiseen ja toiset kaukopeltoihin. Kaksi kohteista on merkkipuita jotka ajoittuvat ilmeisesti 1900-luvulle. Lisäksi kohteisiin kuuluu järvestä nostettu malmi- eli rutnikkakasa pienellä saarella, luultavasti niittyyhin liittyvä kolmesta hirrestä koostuva rajamerkki, sekä pienellä saarella sijaitseva tanssipaiikka.

Inventoinnissa tarkastettiin kolme rakennusperintökohdetta jotka kaikki sijaitsivat historiallisen ajan asuinpaikkojen yhteydessä. Juhananvaaran asuinpaikalta tavattiin yhä pystyssä olevat päärakennus ja sauna. Päärakennus on huonokuntoinen ja vaikuttaa homeiselta ja lahonneelta. Sisäkatot ovat osittain romahtaneet sisään, lattioissa on reikiä ja sisälle on jo alkanut kasvaa kasvillisuutta. Sauna sen sijaan vaikuttaa hyväkuntoiselta ja ehjäkattoiselta. Saunan ovi on lukittu munalukolla. Uuranvaaran asuinpaikalta tavattiin myös ehjä mutta huonokuntoinen päärakennus. Tässäkin tapauksessa osa sisäkatoista ja latioista oli romahtanut, sisällä tavattiin jo kasvillisuutta ja rakennus vaikutti lahonneelta ja homeiselta. Rakennukset on käsitelty aluekohteiden alakohteina ja löytyvät kyseisen asuinpaikan alta.



Kuva 10. Juhananvaaran päärakennuksen sisätiloja.

Allekirjoitus

Lähteet

Hyvärinen, M & Rainio, H. 2000: Kallistuva Pielinen – Kolin perintö. Kaskisavusta kansallismaisemaan 48–53.

Mönkkonen, M. 2007: Kylä taivalten takana – Nurmeksen Mujejärven vaiheet, Mujejärven kyläyhdistys 223s

Oksala, A. 1936: Uittoteknologia. Werner Söderström osakeyhtiö, Porvoo/Helsinki

Sillanpää, R. 1998: Toki kallehin on vapaus. Maanpuolustustyötä ylä-Karjalassa

Saloheimo, V. 1953: Nurmeksen historia. 867s.

Toivainen, A et. al. 2001: Nurmeksen alue-ekologinen suunnitelma. Metsähallitus, Helsinki.

5 Kohdetiedot

5.1 Arkeologiset kohteet

447 Peurajärvi, Peurajärvi asuinpaikka

MH-tunnus: 137045

Kohdetyyppi:	1 Asuinpaikat	Haltija:	131 Metsätalous Itä-Suomi
Ajoitus:	7117 Esihistoriallinen aika	Ylläpitäjä:	131 Metsätalous Itä-Suomi
Rakentamisvuosi:		Kunta:	541 Nurmes
Lukumäärä:	17		

Koordinaattiselitys:		Geometria tuotettu:	0 Ei tiedossa
Koordinaatit:	X 7082068, Y 3607381, Z 160	Löydöt:	kvartsi-iskoksia 17 kpl, KM 38964

Taustatiedot

Kohde löydettiin inventoinnissa 20.7.2011.

Ympäristön kuvaus

Kohde sijaitsee Peurajärven itärannalla. Maaperä on tasaista hiekkakangasta, metsä vanhaa mäntymetsää. Kohteen ympärillä on useita vuokramökkejä, asuinpaikka sijaitsee mökkien yhteisen nuotiopaikan välittömässä läheisyydessä. Maapohja on avointa ja neulasten peittämää. Vakavaa kulumista ei ole havaittavissa.

Kohteen kuvaus

Alueella on havaittavissa kvartsi-iskoksia. Suurin osa löytyi maanpinnalta puun juuresta noin 20m nuotiopaikasta kaakkoon. Muutamia kvartseja löytyi noin 10 metrin säteellä neulasten seasta. Alueelle tehtiin yhteensä noin 15 matalaa koepistoa kolmeen riviin löytöpaikan ympärille, mutta näistä ei tehty enempää löytöjä. Kvartseja paikalta poimittiin talteen yhteensä 17 kappaletta.

Kohteen rajaus

Kohde rajattiin aluemaisesti kvartsien löytöpaikkojen ympärille ottaen mukaan ympärillä oleva hiekkatasanne jolla myös nykyinen nuotiopaikka sijaitsee.

Tulkinta

Kyseessä on luultavasti kausittainen esihistoriallinen asuinpaikka.

Lisätietoja
Toimenpiteet
Tarkastukset

Tila: 3 Toteutettu Laji: 6 Suojeluarvojen tarkastus Tarkastusvuosi: 2011
 Tarkastuspvm: 20.7.2011 Tarkastaja: V. Laurila
 Kuvaus: KMO kulttuuriperintöinventointi 2011

Viranomaisrekisterinro:		Kunto:	1 Hyvä
Arvotus:	3 Esitys mj-luokka II	Olotila:	2 Ei käytössä
Selitys:		Kohteen suojele:	9 Muu suojeleuarvo
		Selitys:	

Ympäristön suojele:	0 Ei määritelty
Selitys:	



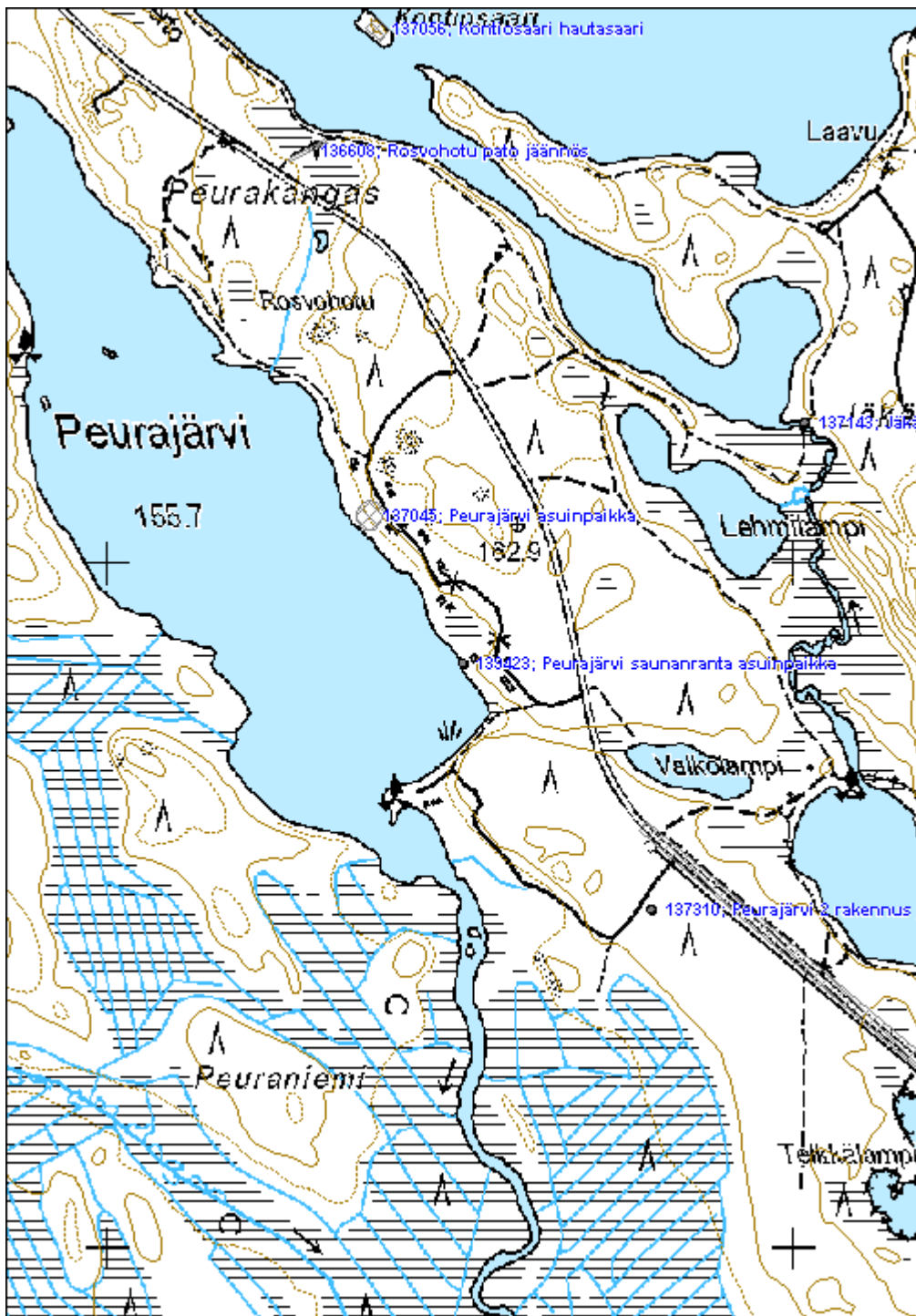
Asuinpaikka sijaitsee kuvan keskellä näkyvällä aukiolla. Suurin osa kvartseista löydettiin aukiolla sijaitsevan männyn juuresta.

Kohdetyyppi:	1 Asuinpaikat	Copyright:	© Metsähallitus 2008 © Maanmittauslaitos 1/MML/08
Koordinaatit:	X 7082068, Y 3607381	Mittakaava:	1:5267



447 Peurajärvi, Peurajärvi saunanranta asuinpaikka		MH-tunnus: 139423	
Kohdetyyppi:	2 Asuinpaikat?	Haltija:	131 Metsätalous Itä-Suomi
Ajoitus:	7117 Esihistoriallinen aika	Ylläpitäjä:	131 Metsätalous Itä-Suomi
Rakentamisvuosi:		Kunta:	541 Nurmes
Lukumäärä:			
Koordinaattiselitys:		Geometria tuotettu:	4 Gps-mittaus, korjaamaton
Koordinaatit:	X 7081852, Y 3607517, Z 160	Löydöt:	kvartsi-iskoksia 7 kpl, KM 38965
Taustatiedot			
Kohde löydettiin KMO-inventoinnissa 20.7.2011.			
Ympäristön kuvaus			
Kohde sijaitsee Peurajärven kaakkoisrannalla vanhan kämpän saunan rannassa. Maaperä on hiekkaa, metsä vanhaa mäntyvaltaista pihametsää.			
Kohteen kuvaus			
Hiekkarannalta ja vedestä välittömästi saunan laiturin luoteispuolelta löydettiin 7 terävää kvartssia joista ainakin yksi on selvä iskos.			
Kohteen rajaus			
Kohde rajautuu pistemäisesti.			
Tulkinta			
Kyseessä on luultavasti esihistoriallinen asuinpaikka.			
Lisätietoja			
Toimenpiteet			
Tarkastukset			
Tila: 3 Toteutettu Laji: 6 Suojeluarvojen tarkastus Tarkastusvuosi: 2011 Tarkastuspvm: 20.7.2011 Tarkastaja: V. Laurila Kuvaus: KMO kulttuuriperintöinventointi 2011			
Viranomaisrekisterinro:		Kunto:	2 Keskinertainen
Arvotus:	3 Esitys mj-luokka II	Olotila:	2 Ei käytössä
Selitys:		Kohteen suojele:	9 Muu suojeluarvo
Ympäristön suojele:	0 Ei määritelty	Selitys:	
Selitys:			

Kohdetyyppi:	2 Asuinpaikat?	Copyright:	© Metsähallitus 2008 © Maanmittauslaitos 1/MML/08
Koordinaatit:	X 7081852, Y 3607517, Z 160	Mittakaava:	1:7692



447 Peurajärvi, Peurajärven Mäntyjärvi asuinpaikka

MH-tunnus: 139440

Kohdetyyppi:	2 Asuinpaikat?	Haltija:	131 Metsätalous Itä-Suomi
Ajoitus:	7117 Esihistoriallinen aika	Ylläpitäjä:	131 Metsätalous Itä-Suomi
Rakentamisvuosi:		Kunta:	541 Nurmes
Lukumäärä:			

Koordinaattiselitys:		Geometria tuotettu:	4 Gps-mittaus, korjaamaton
Koordinaatit:	X 7082962, Y 3608053, Z 160	Löydöt:	kvartsi-iskoksia 2 kpl, KM 38966

Taustatiedot

Kohde löytyi KMO-Inventoinnissa 27.7.2011

Ympäristön kuvaus

Kohde sijaitsee Mäntyjärven luoteisrannalla polun varressa. Maaperä on hiekkaa, metsä noin 60-vuotiasta mäntymetsää.

Kohteen kuvaus

Mäntyjärveä kiertävältä kävelypolulta löydettiin kaksi terävää kvartsia joista ainakin toinen vaikuttaa selvältä iskokselta. Ympäristöön tehdyistä koepistoista huolimatta enempää löytöjä ei alueelta tehty.

Kohteen rajaus

Kohde rajautuu pistemäisesti.

Tulkinta

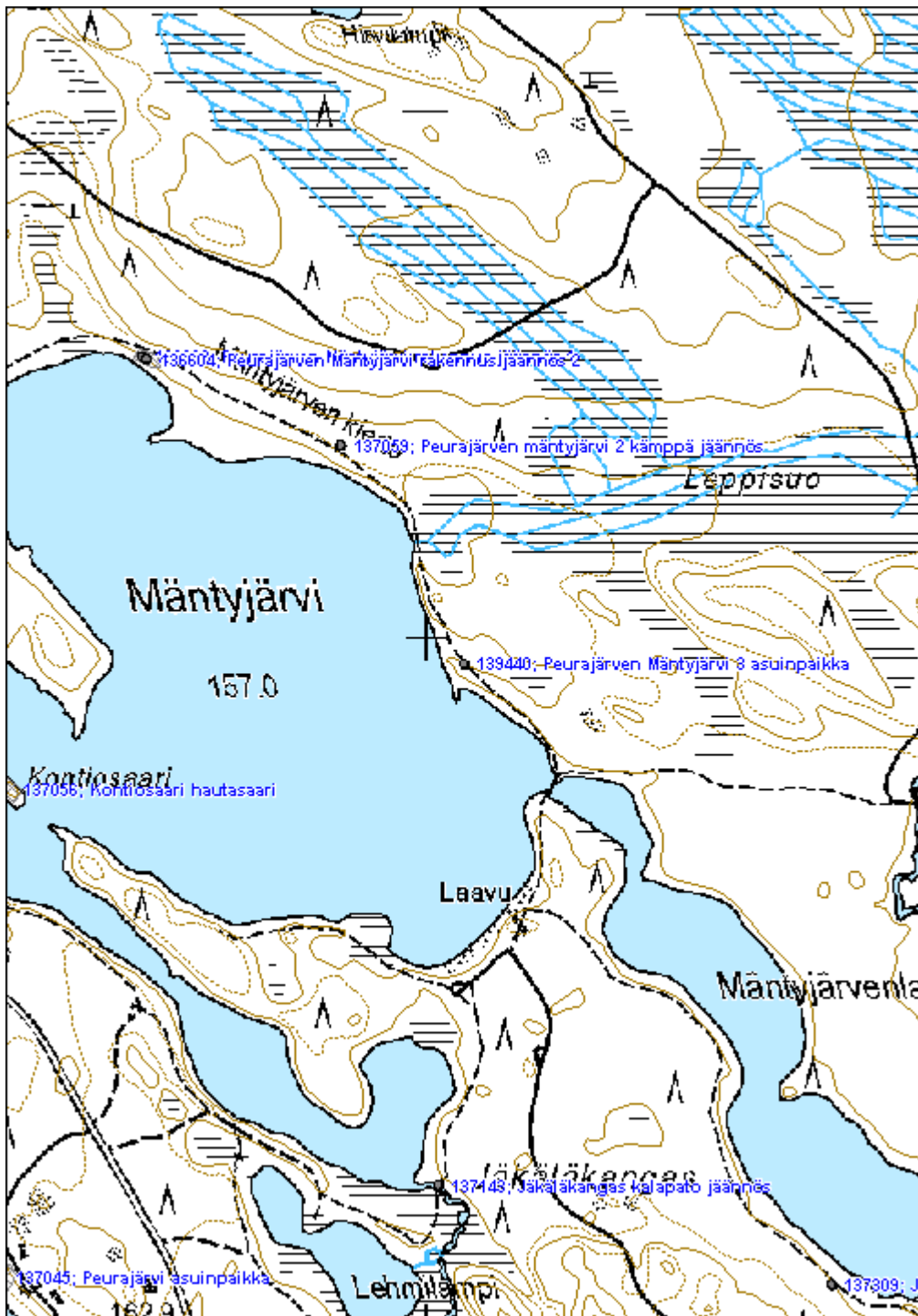
Kyseessä on mahdollinen esihistoriallinen asuinpaikka.

Toimenpiteet
Tarkastukset

Viranomaisrekisterinro:		Kunto:	2 Keskinertainen
Arvotus:	3 Esitys mj-luokka II	Olotila:	2 Ei käytössä
Selitys:		Kohteen suojele:	9 Muu suojeleuarvo
		Selitys:	

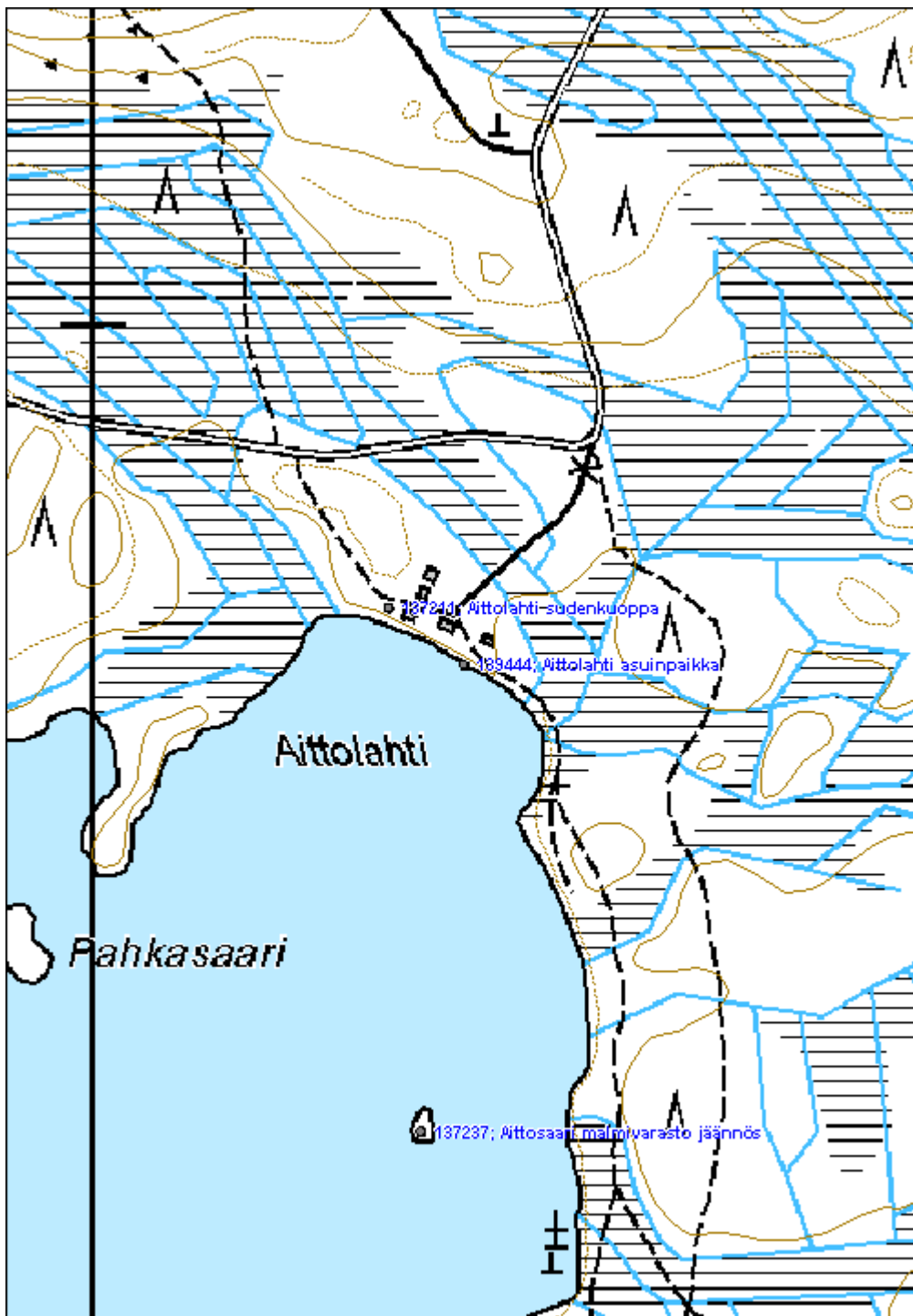
Ympäristön suojele:	0 Ei määritelty
Selitys:	

Kohdetyyppi:	2 Asuinpaikat?	Copyright:	© Metsähallitus 2008 © Maanmittauslaitos 1/MML/08
Koordinaatit:	X 7082962, Y 3608053, Z 160	Mittakaava:	1:7692



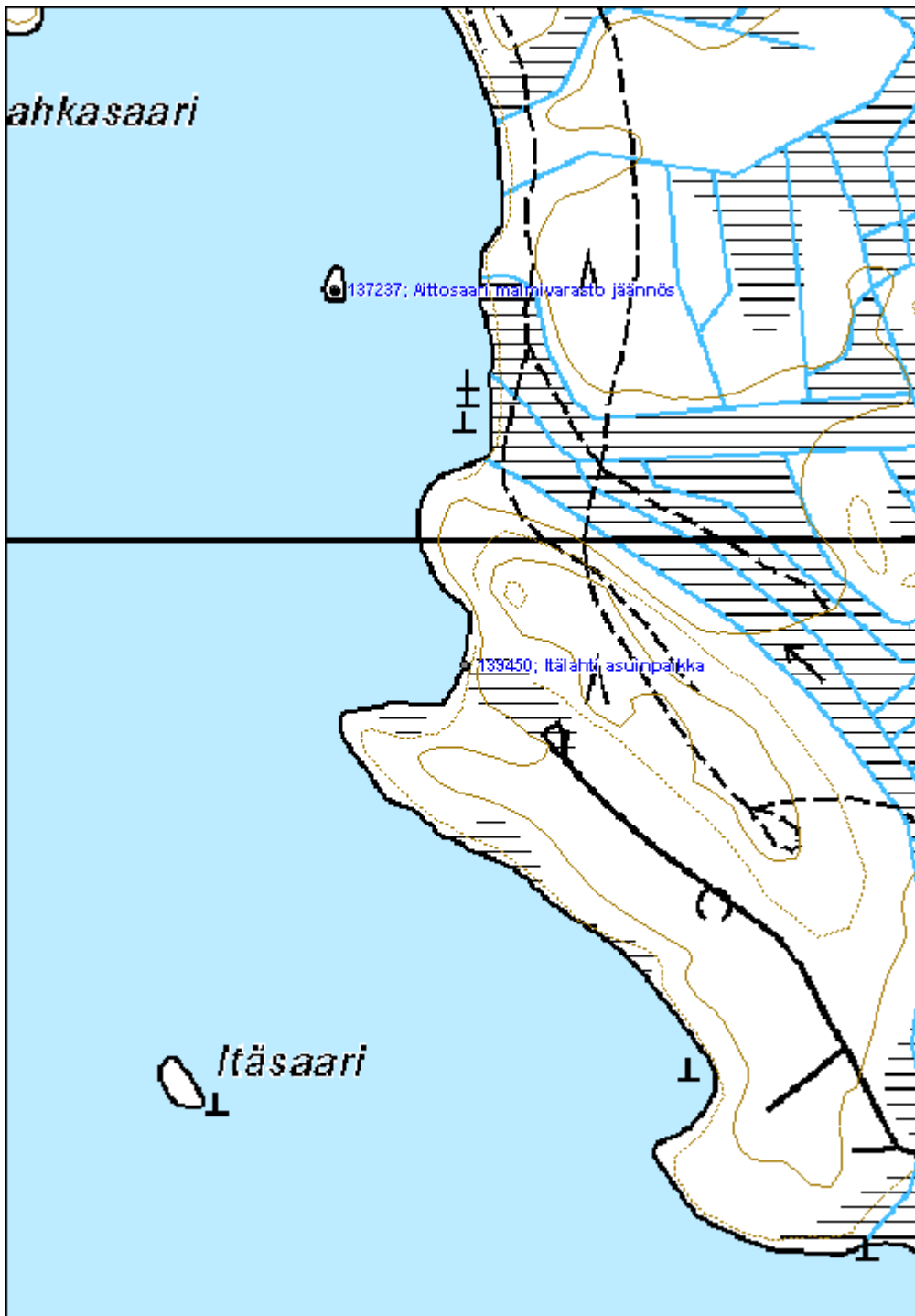
Aittolahti asuinpaikka		MH-tunnus: 139444
Kohdetyyppi:	2 Asuinpaikat?	Haltija: 131 Metsätalous Itä-Suomi
Ajoitus:	7117 Esihistoriallinen aika	Ylläpitäjä: 131 Metsätalous Itä-Suomi
Rakentamisvuosi:		Kunta: 541 Nurmes
Lukumäärä:		
Koordinaattiselitys:		Geometria tuotettu: 4 Gps-mittaus, korjaamaton
Koordinaatit:	X 7060678, Y 3625352, Z 165	Löydöt: kvartsi-iskoksia 2 kpl, KM 38967
Taustatiedot		
<p>Kohde löytyi KMO-inventoinnissa 26.7.2011. Kohde sijaitsee Aittolahden kämpän rannassa. Kämpää on paikallisten mukaan edeltänyt laavu, ja paikka on muutenkin luontainen rantautumis- ja leiriytymispaikka. Viereisessä metsässä on myös sudenkuoppa. Kämpä pihapiireineen on suojeltu.</p>		
Ympäristön kuvaus		
<p>Kohde sijaitsee avoimella hiekkarannalla. Vieressä on kämpän pihapiiri vanhoine petäijineen.</p>		
Kohteen kuvaus		
<p>Hiekkarannalta kämpän edustalta löytyi kaksi kvartsia jotka vaikuttavat iskoksilta.</p>		
Kohteen rajaus		
<p>Kohde rajautuu pistemäisesti.</p>		
Tulkinta		
<p>Kyseessä on mahdollinen esihistoriallinen asuinpaikka.</p>		
Toimenpiteet		
Tarkastukset		
<p>Tila: 3 Toteutettu Laji: 6 Suojeluarvojen tarkastus Tarkastusvuosi: 2011 Tarkastuspvm: 20.7.2011 Tarkastaja: V. Laurila Kuvaus: KMO kulttuuriperintöinventointi 2011</p>		
Viranomaisrekisterinro:		Kunto: 2 Keskinertainen
Arvotus:	3 Esitys mj-luokka II	Olotila: 2 Ei käytössä
Selitys:		Kohteen suojelu: 9 Muu suojeluarvo
Selitys:		Selitys:
Ympäristön suojelu:	0 Ei määritelty	
Selitys:		

Kohdetyyppi:	2 Asuinpaikat?	Copyright:	© Metsähallitus 2008 © Maanmittauslaitos 1/MML/08
Koordinaatit:	X 7060678, Y 3625352, Z 165	Mittakaava:	1:5000



Itälahti asuinpaikka		MH-tunnus: 139450
Kohdetyyppi:	2 Asuinpaikat?	Haltija: 131 Metsätalous Itä-Suomi
Ajoitus:	7117 Esihistoriallinen aika	Ylläpitäjä: 131 Metsätalous Itä-Suomi
Rakentamisvuosi:		Kunta: 541 Nurmes
Lukumäärä:		
Koordinaattiselitys:		Geometria tuotettu: 4 Gps-mittaus, korjaamaton
Koordinaatit:	X 7059882, Y 3625434, Z 162	Löydöt: kvartsi-iskoksia 7 kpl, KM 38968
Taustatiedot		
Kohde löydettiin KMO-inventoinnissa 14.7.2011.		
Ympäristön kuvaus		
Kohde sijaitsee Mäntyjärven itärannalla, hiekkarannalla. Alueen maaperä on pääosin moreenia, mutta kohteen kohdalla maaperä on hiekkaa. Kohteen pohjoispuolella on hiekkainen terassi. Alueen rannat vaikuttavat kuluneilta, luultavasti järven vedenpintaa on säännöstelty.		
Kohteen kuvaus		
Kohde käsittää muutamia teräviä ja osin vedessä pyöristyneitä kvartseja. Löydöt tehtiin rantavedestä ja rannalta vesirajan yhteydestä. Kohteen pohjoispuolista hiekkaterassia koekuopittiin ilman tuloksia. Päättellen jyrkästä ja avonaisesta rantatörmästä ja puiden juurista, terassin reunaa on sortunut veteen merkittävä määrä.		
Kohteen rajaus		
Kohde rajautuu pistemäisesti.		
Tulkinta		
Kyseessä on mahdollinen esihistoriallinen asuinpaikka. Mahdollisesti kvartsit ovat peräisin sortuneesta törmästä ja ovat ajautuneet rantaan.		
Lisätietoja		
Tarkastukset		
Tila: 3 Toteutettu Laji: 6 Suojeluarvojen tarkastus Tarkastusvuosi: 2011 Tarkastuspvm: 20.7.2011 Tarkastaja: V. Laurila Kuvaus: KMO kulttuuriperintöinventointi 2011		
Viranomaisrekisterinro:		Kunto: 2 Keskinertainen
		Olotila: 2 Ei käytössä
Arvotus:	3 Esitys mj-luokka II	Kohteen suojele: 9 Muu suojeluarvo
Selitys:		Selitys:
Ympäristön suojele:	0 Ei määritelty	

Kohdetyyppi:	2 Asuinpaikat?	Copyright:	© Metsähallitus 2008 © Maanmittauslaitos 1/MML/08
Koordinaatit:	X 7059882, Y 3625434, Z 162	Mittakaava:	1:5000



Jänislehto asuinpaikka 1	MH-tunnus: 136472
---------------------------------	--------------------------

Kohdetyyppi:	1 Asuinpaikat	Haltija:	131 Metsätalous Itä-Suomi
Ajoitus:	7118 Historiallinen aika	Ylläpitäjä:	131 Metsätalous Itä-Suomi
Rakentamisvuosi:		Kunta:	541 Nurmes
Lukumäärä:			

Koordinaattiselitys:	Geometria tuotettu: 4 Gps-mittaus, korjaamaton
Koordinaatit: X 7074046, Y 3628600, Z 253	Löydöt:

Taustatiedot

Kohde löydettiin inventoinnissa 8.6.2011. Kirjallisuuden mukaan Jänislehdon ensimmäiset uudisasukkaat olivat Antti Polvinen ja Pekka Kilpeläinen 1700-luvun lopulla. Tila on näkyvässä myös 1840-luvun pitäjänkartassa. Tila autioitui 1800-luvun puolivälin tienoilla. (s. 33, 35, 45, Mujejärvi - kylä taivalten takana / Mönkkönen, Mauri 1997). Vuoden 1914 metsätalouuskartassa paikalla on niittyä. 1960-luvun peruskartalla paikalla ei ole havaittavissa paikannimeä, rakennuksia tai niittyjä. Paikalla on ainoastaan umpimetsää ja tiloille johtaneet polut.

Ympäristön kuvaus

Maaperä on moreenia, metsä vajaa 100-vuotiasta kuusikkoa.

Kohteen kuvaus

Kohde sisältää kaksi rakennuksen pohjaa ja kaksi kuoppaa. Alueella on lisäksi noin 30 rökkiötä. Alueella ei ole havaittavissa metallia, betonia, hirsii, nauvoja tai mitään muuta uudempaan käyttöön viittaavaa materiaalia. Alueen jäännökset ovat epämääräisiä ja vaikuttavat vanhoilta.

Puretun päärakennuksen sija (Jänislehto 1 päärakennus jäännös 1) on mitoiltaan noin 5,5m x 6m ja sen lounaisnurkassa on 1m x 2m x 0,5m liesirökkiö. Rakennuksesta on jäljellä sammaleen peittämä luonnonkivinen kivijalka. Rakennuksenjäännös sijaitsee välittömästi tien vieressä. Päärakennuksesta noin 15m koilliseen on epäselvä rakennuksen kivijalka (Jänislehto 1 rakennus jäännös 2) mitoiltaan noin 3m x 5m. Rakenteen lounaiskulmassa on 1m x 1m x 0,5m rökkiö joka vaikuttaa palaneelta. Rakennusten välissä on kaksi 1m x 1m x 0,5m kuoppaa joista toinen saattaa olla kaivonjäännös (Jänislehto 1 kaivo 3).

Alueella on yleisesti rökkiöitä, joista osa alueen reunoilla sijaitsevista on vaurioitunut metsänmuokkauksessa. Rökkiöitä kartoitettiin noin 30. Alueen itäreunalla on lisäksi muutamia tuoreita kuoppia.

Kohteen rajaus

Kohde rajautuu aluemaisesti näkyvien rakenteiden mukaan.

Tulkinta

Kyseessä on historiallisen ajan asuinpaikka joka on perustettu 1790-luvulla ja autioitunut 1800-luvun puolivälissä.

Lisätietoja

Kohde on ilmoitettu Museovirastolle 2010 (Mauri Mönkkönen) ja se on merkitty Muinaisjäännösrekisteriin mahdollisena muinaisjäännöksenä.

Toimenpiteet
Tarkastukset

Tila: 3 Toteutettu Laji: 6 Suojeluarvojen tarkastus Tarkastusvuosi: 2011
 Tarkastuspvm: 8.6.2011 Tarkastaja: V. Laurila
 Kuvaus: KMO kulttuuriperintöinventointi 2011

Viranomais- rekisterinro:	1000018351	Kunto:	2 Keskinertainen
		Olotila:	2 Ei käytössä
Arvotus:	3 Esitys mj-luokka II	Kohteen suojaus:	9 Muu suojeluarvo
Selitys:		Selitys:	

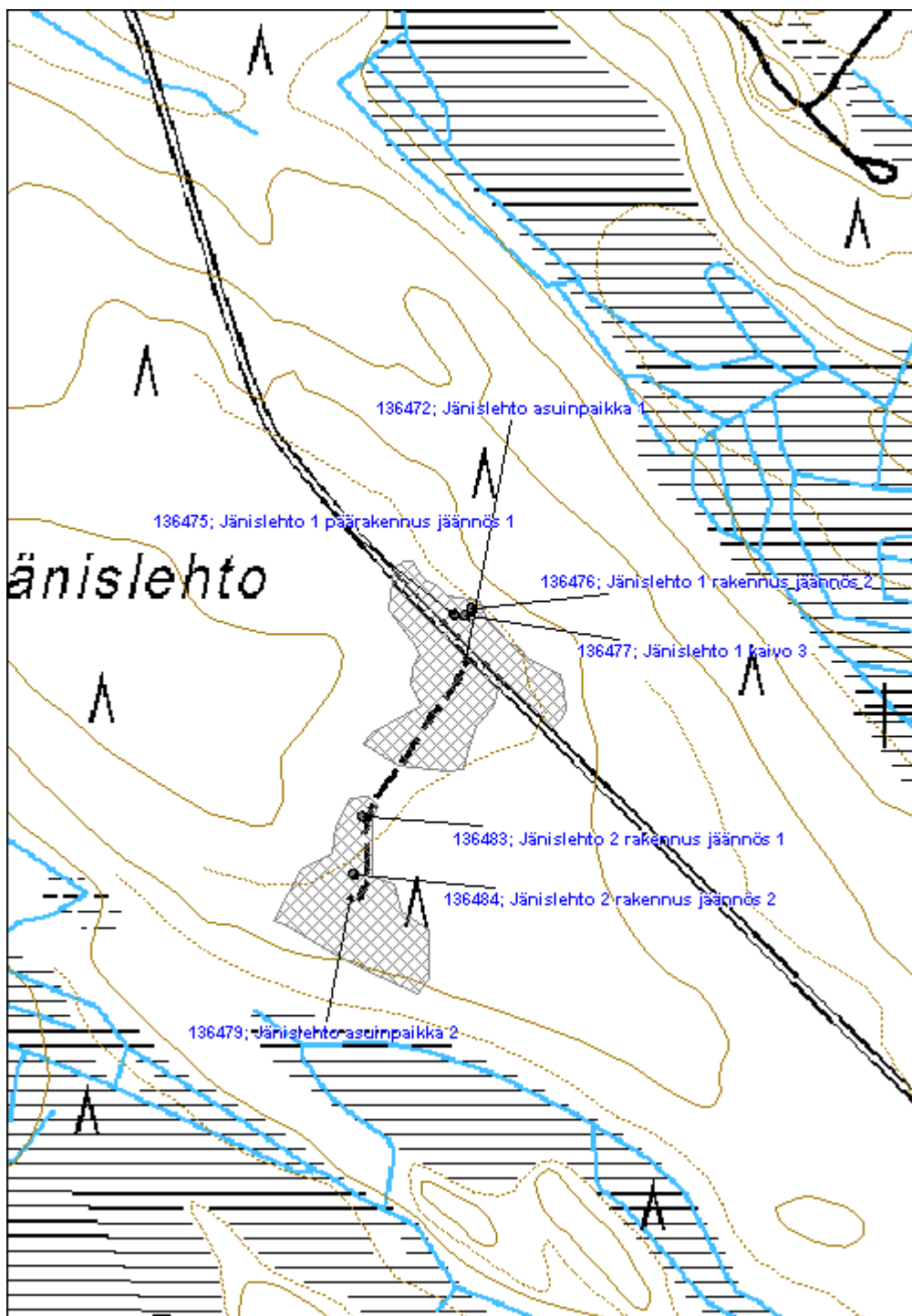
Ympäristön suojaus:	0 Ei määritelty
--------------------------------------	-----------------

Selitys:	
-----------------	--



Jänislehto 1 päärakennuksen jäännöstä. Etualalla kivijalan nurkkaa, taustalla liesiröykkiö.

Kohdetyyppi:	1 Asuinpaikat	Copyright:	© Metsähallitus 2008 © Maanmittauslaitos 1/MML/08
Koordinaatit:	X 7074046, Y 3628600, Z 253	Mittakaava:	1:5000



Jänislehto asuinpaikka 2	MH-tunnus: 136479
---------------------------------	--------------------------

Kohdetyyppi:	1 Asuinpaikat	Haltija:	131 Metsätalous Itä-Suomi
Ajoitus:	7118 Historiallinen aika	Ylläpitäjä:	131 Metsätalous Itä-Suomi
Rakentamisvuosi:		Kunta:	541 Nurmes
Lukumäärä:			
Koordinaattiselitys:		Geometria tuotettu:	4 Gps-mittaus, korjaamaton
Koordinaatit:	X 7073829, Y 3628493, Z 252	Löydöt:	
Taustatiedot			
Kohde löydettiin inventoinnissa 8.6.2011. Kirjallisuuden mukaan Olli Kärnä ja Tuomas Määttä saivat 1807 luvan perustaa Jänislehto 1:n yhteyteen toisen talon. Tila on näkyvissä myös 1840-luvun pitäjänkartassa. Tila autioitui 1800-luvun puolivälin tienoilla. (s. 33, 35, 45, Mujejärvi - kylä taivalten takana / Mönkkönen, Mauri 1997). Vuoden 1914 metsätalouuskartassa paikalla on niittyä. 1960-luvun peruskartalla paikalla ei ole havaittavissa paikannimeä, rakennuksia tai niittyjä. Paikalla on ainoastaan umpimetsää ja tiloille johtaneet polut.			
Ympäristön kuvaus			
Maaperä on moreenia, metsä vajaa 100-vuotiasta kuusikkoa.			
Kohteen kuvaus			
Kohde sisältää 1800-luvun uudistilan epämääräisiä jäänteitä, sekä ainakin 7 peltoröykkiötä.			
Havaitut rakenteet sijaitsevat naapuritalalta (Jänislehto 1) etelään johtavan polun varrella. Selkein kohde on kiviaidan pätkä joka mahdollisesti sijaitsee tilan ja Jänislehto 1:n Pohjoisimpana polun varressa on epämääräinen halkaisijaltaan noin 1,5m, korkeudeltaan noin 0,5m oleva röykkiö joka vaikuttaa palaneelta ja on luultavasti liesi (Jänislehto 2 rakennus jäännös 1). Noin 20 metriä polkua eteenpäin sijaitsee noin 3m x 3m x 1m kokoinen kuoppa, johon liittyy 3m x 1m x 0,5m kokoinen kaivanto. Kuopan länsipuolella on epämääräinen, halkaisijaltaan noin 1,5m, korkeudeltaan noin 0,5m oleva röykkiö joka on luultavasti liesi (Jänislehto 2 rakennus jäännös 2). 1840-luvun pitäjänkarttaan on merkitty rakennukset suunnilleen liesiröykkiöiden kohdalle.			
Peltoröykkiöt sijaitsevat liesiröykkiöiden ympärillä pääosin eteläpuolisella alueella.			
Kohteen rajaus			
Kohde rajautuu aluemaisesti näkyvien rakenteiden mukaan.			
Tulkinta			
Kyseessä on 1807 perustettu ja 1800-luvun puolivälissä autioitunut asuinpaikka.			
Lisätietoja			
Kohde on ilmoitettu Museovirastolle 2010 (Mauri Mönkkönen) ja se on merkitty Muinaisjäännösrekisteriin mahdollisena muinaisjäännöksenä. Tietojen mukaan paikalla on ehyt jäännös.			

jossa on nähtävillä mm. päärakennuksen, saunan ja riihen pohjat. Kahdesta erillisestä kolmen hengen inventoinnista huolimatta kyseisiä jäänteitä ei paikalta löydetty.

Toimenpiteet
Tarkastukset

Tila: 3 Toteutettu Laji: 6 Suojeluarvojen tarkastus Tarkastusvuosi: 2011
 Tarkastuspvm: 8.6.2011 Tarkastaja: V. Laurila
 Kuvaus: KMO kulttuuriperintöinventointi 2011

Viranomais- 1000018352 **Kunto:** 2 Kesinkertainen
rekisterinro:

Olotila: 2 Ei käytössä

Arvotus: 3 Esitys mj-luokka II **Kohteen** 9 Muu suojeluarvo
suojelu:

Selitys: **Selitys:**

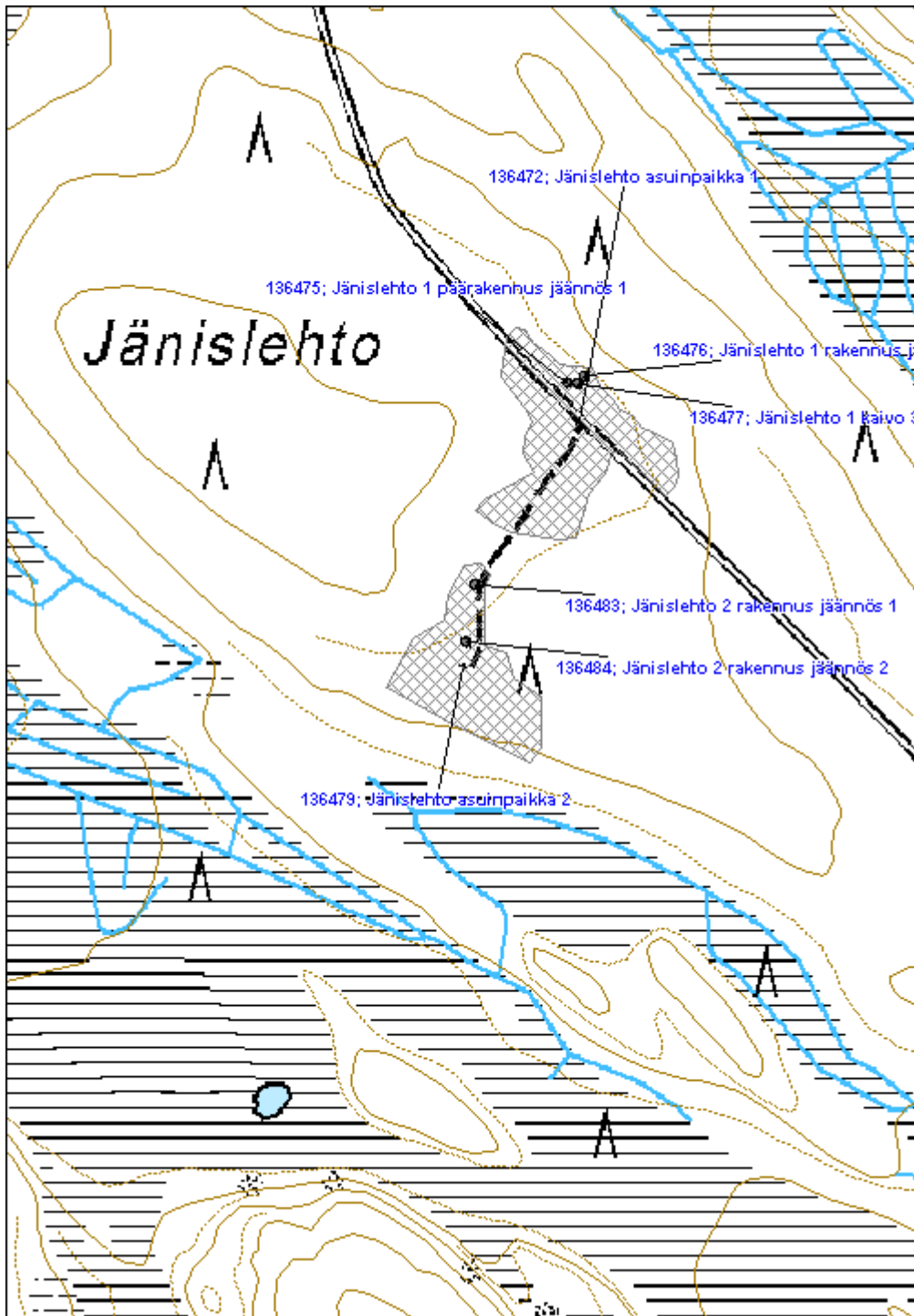
Ympäristön 0 Ei määritelty
suojelu:

Selitys:



Kuva 1: kivrakenne alueen pohjoisosassa.

Kohdetyyppi:	1 Asuinpaikat	Copyright:	© Metsähallitus 2008 © Maanmittauslaitos 1/MML/08
Koordinaatit:	X 7073829, Y 3628493, Z 252	Mittakaava:	1:5000



Kuikka asuinpaikka

MH-tunnus: 136487

Kohdetyyppi:	1 Asuinpaikat	Haltija:	131 Metsätalous Itä-Suomi
Ajoitus:	7118 Historiallinen aika	Ylläpitäjä:	131 Metsätalous Itä-Suomi
Rakentamisvuosi:		Kunta:	541 Nurmes
Lukumäärä:			

Koordinaattiselitys:		Geometria tuotettu:	4 Gps-mittaus, korjaamaton
Koordinaatit:	X 7076286, Y 3625498, Z 225	Löydöt:	

Taustatiedot

Kohde löydettiin inventoinnissa 8.6.2011. Kirjallisen tiedon mukaan Kuikan kaksi mökkiä on perustettu 1820-luvulla. (Noin kilometrin lännempänä ilmeisesti sijainnutta toista mökkiä ei inventoinnissa löydetty) Mökit hävisivät 1860-luvulla ja niiden nurmet jäivät Suuren Palovaaran metsänvartijantilan hyödynnettäviksi. (s. 39, Mujejärvi - kylä taivalten takana / Mönkkönen, Mauri 1997). Vuonna 1914 painetussa metsätaloustalokartassa paikalla on havaittavissa erillinen metsätaloustalokuvio, ei kuitenkaan rakennusta tai tilaa. 1970-luvun peruskartalla kohdalla ei ole paikannimeä, rakennuksia, niittyä tai muitakaan piirteitä.

Ympäristön kuvaus

Maaperä on moreenia, metsä noin 40-vuotiasta männikköä. Kohteen ympäristössä on runsaammin koivuja. Rakenteita on hankala havaita maastosta ja ympäröivä metsä on aurattu mutta itse pihapiiri on jätetty ehjäksi.

Kohteen kuvaus

Kohde sisältää päärakennuksen pohjan, kaksi kuoppaa ja kaivon.

Päärakennuksen jäännös (Kuikka päärakennus jäännös 1) on mitoiltaan noin 4m x 4,5m ja sen pohjoiskulmassa on 1,5m x 1,5m x 0,5m liesi. Rakennuksesta on jäljellä matala maavallimainen perusta jonka pohja on kaivettu ympäristöä syvemmäksi.

Rakenteen pohjoispuolella on kaksi kuoppaa (Kuikka kuoppa jäännös 2). Ensimmäinen on mitoiltaan noin 0,5m x 0,5m x 0,5m ja siihen liittyy 0,5x0,5x0,2 matala oja. Toinen kuoppa (Kuikka kuoppa jäännös 3) on mitoiltaan noin 1m x 0,5m x 0,5m. Pihassa on myös ilmeisesti kaivokuoppa (Kuikka kaivo jäännös 4), mitoiltaan noin 2m x 2m oleva neliönmuotoinen pohjavesitäytteinen kuoppa jonka pohjalla on havaittavissa muutamia hirsiiä.

Kohteen rajaus

Kohde rajautuu aluemaisesti näkyvien rakenteiden mukaan.

Tulkinta

Tila on perustettu 1820-luvulla ja hävinnyt 1860-luvulla. Tilan pihamaa ja niityt jäivät erillisiksi hyödynnettäviksi kuvioiksi sen jälkeen.

Lisätietoja

Toimenpiteet
Tarkastukset

Tila: 3 Toteutettu Laji: 6 Suojeluarvojen tarkastus Tarkastusvuosi: 2011
 Tarkastuspvm: 8.6.2011 Tarkastaja: V. Laurila
 Kuvaus: KMO kulttuuriperintöinventointi 2011

**Viranomais-
rekisterinro:**
Kunto: 2 Kesinkertainen

Arvotus: 3 Esitys mj-luokka II

Olotila: 2 Ei käytössä

**Kohteen
suojelu:** 9 Muu suojeluarvo

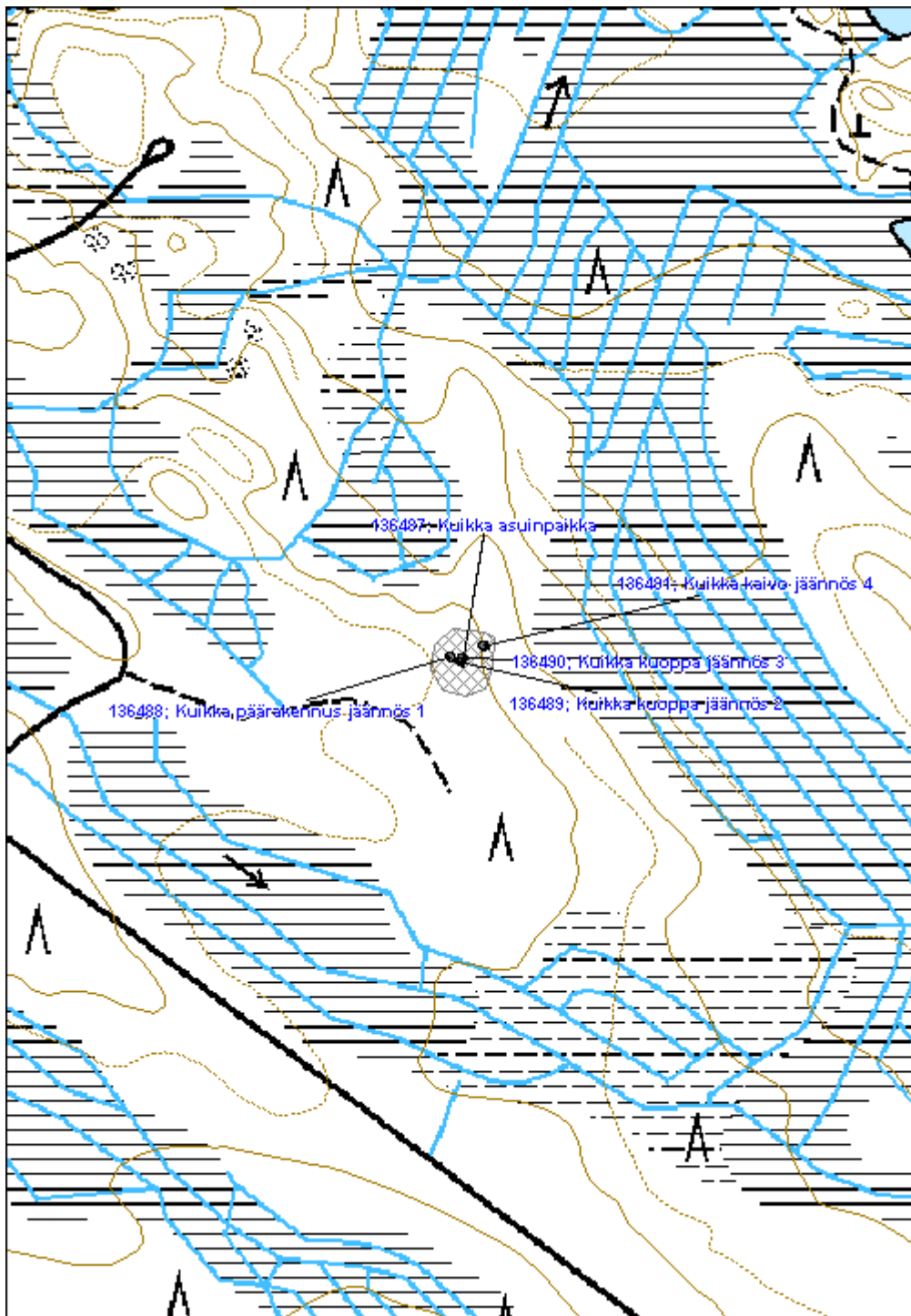
Selitys:
Selitys:
**Ympäristön
suojelu:**

0 Ei määritelty

Selitys:


Kuva 1: Päärakennuksen jäännös. Etualalla kivijalan tai multapenkin nurkkaa, keskellä lieden jäännös.

Kohdetyyppi:	1 Asuinpaikat	Copyright:	© Metsähallitus 2008 © Maanmittauslaitos 1/MML/08
Koordinaatit:	X 7076286, Y 3625498, Z 225	Mittakaava:	1:5000



Vehkanautio asuinpaikka	MH-tunnus: 136569
--------------------------------	--------------------------

Kohdetyyppi:	1 Asuinpaikat	Haltija:	131 Metsätalous Itä-Suomi
Ajoitus:	7116 Uusi aika	Ylläpitäjä:	131 Metsätalous Itä-Suomi
Rakentamisvuosi:		Kunta:	541 Nurmes
Lukumäärä:			

Koordinaattiselitys:	Geometria tuotettu:
Koordinaatit:	Löydöt:
X 7082257, Y 3624304, Z 215	4 Gps-mittaus, korjaamaton

Taustatiedot

Kohde löydettiin inventoinnissa 13.6.2011. 1840-luvun pitäjänkarttaan ei ole piirretty aluetta. Vuoden 1927 metsätalouskartassa paikalla on erillinen kuvio jonka keskellä on epäselvä karttasymboli. Vuoden 1951 metsätalouskarttaan tai 1970-luvun peruskarttaan ei ole merkitty kohteita. Kohde paikallistettiin kirjallisuuden perusteella (s. 37, Mujejärvi - kylä taivalten takana / Mönkkönen, Mauri 1997).

Ympäristön kuvaus

Maaperä on moreenia, metsä noin 50-vuotiasta mäntyvaltaista sekametsää.

Kohteen kuvaus

Päärakennuksen jäännös (Vehkanautio päärakennus jäännös 1) on mitoiltaan noin 4,5m x 4,5m ja sen pohjoisnurkassa on 1m x 1m x 0,5m liedenjäännös. Rakennuksesta on jäljellä maapenkki jonka sisäpuoli on kaivettu ympäristöä syvemmäksi.

Päärakennuksen pohjasta noin 15m kaakkoon on kellarinjäännös (Vehkanautio kellarikuoppa 2), mitoiltaan noin 3m x 1m x 0,5m. Alueelta havaittiin lisäksi 5 sammalpeitteistä ja vaikeasti havaittavaa röykkiötä.

Kohteen rajaus

Kohde rajautuu aluemaisesti näkyvien rajojen mukaan.

Tulkinta

Kyseessä on luultavasti tila 1800-luvulta joka on autioitunut viimeistään 1900-luvun alussa.

Lisätietoja

Toimenpiteet

Tarkastukset

Tila: 3 Toteutettu	Laji: 6 Suojeluarvojen tarkastus	Tarkastusvuosi: 2011
Tarkastuspvm: 13.6.2011	Tarkastaja: V. Laurila	

Kuvaus: KMO kulttuuriperintöinventointi 2011

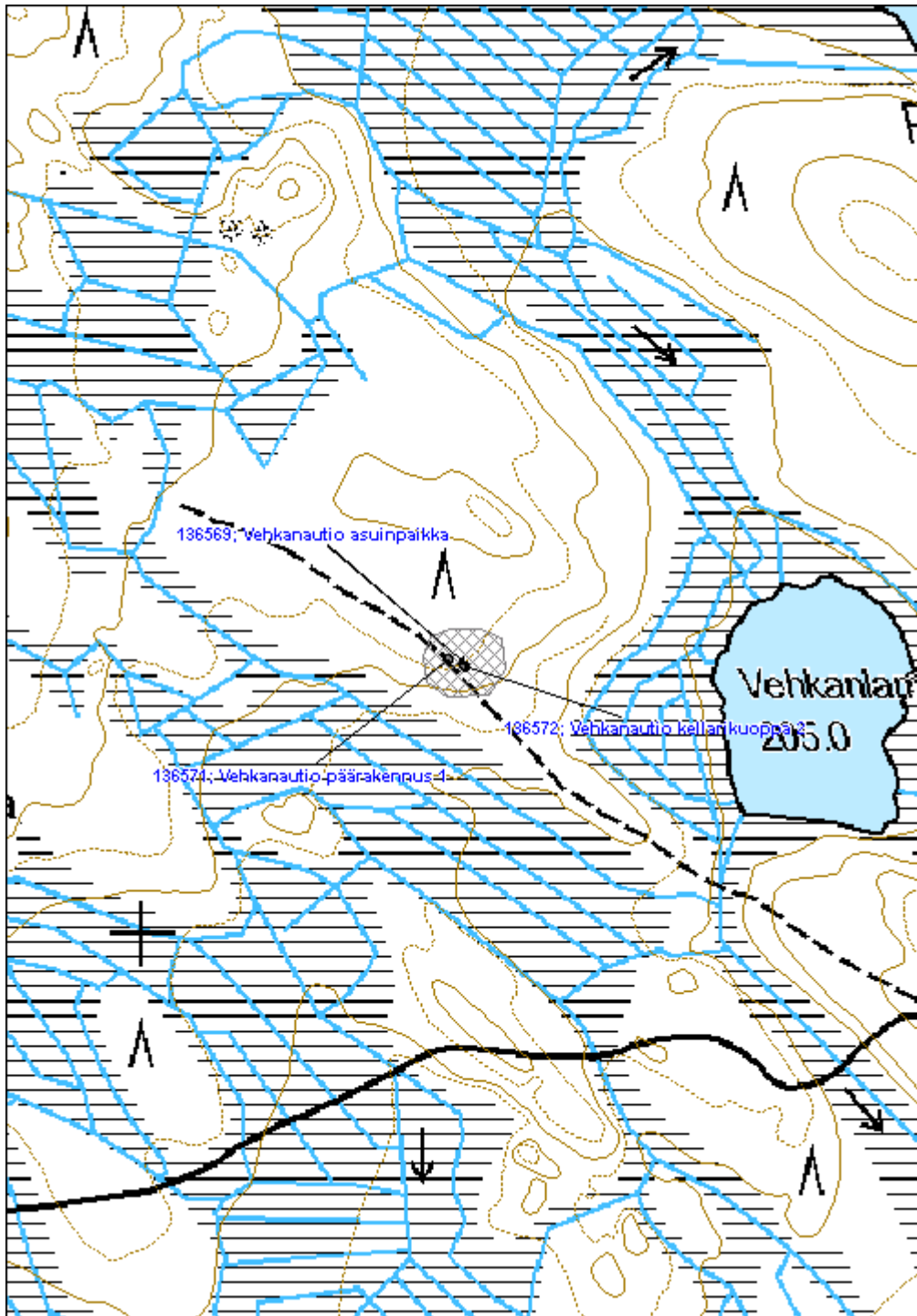
Viranomaisrekisterinro:		Kunto:	2 Kesinkertainen
Arvotus:	3 Esitys mj-luokka II	Olotila:	2 Ei käytössä
Selitys:		Kohteen suojele:	9 Muu suojeleuarvo
		Selitys:	

Ympäristön suojele:	0 Ei määritelty
Selitys:	



Päärakennuksen jäännös. Etualalla multapenkin nurkkaa, taaempana näreiden peitossa oleva liesiröykkiö.

Kohdetyyppi:	1 Asuinpaikat	Copyright:	© Metsähallitus 2008 © Maanmittauslaitos 1/MML/08
Koordinaatit:	X 7082257, Y 3624304, Z 215	Mittakaava:	1:5000



Pieni Parvajärvi asuinpaikka
MH-tunnus: 136576

Kohdetyyppi:	1 Asuinpaikat	Haltija:	131 Metsätalous Itä-Suomi
Ajoitus:	7116 Uusi aika	Ylläpitäjä:	131 Metsätalous Itä-Suomi
Rakentamisvuosi:		Kunta:	541 Nurmes
Lukumäärä:			

Koordinaattiselitys:		Geometria tuotettu:	4 Gps-mittaus, korjaamaton
Koordinaatit:	X 7082546, Y 3624772, Z 220	Löydöt:	

Taustatiedot

Kohde löydettiin inventoinnissa 13.6.2011. 1840-luvun pitäjänkarttaan ei ole piirretty aluetta. Vuoden 1927 metsätalouskartassa alueella on erillinen kuvio. Vuoden 1951 metsätalouskartalla alueella on myös erillinen metsätalouskuvio, mutta eri paikassa kuin edellisessä kartassa. 1970-luvun peruskartassa kohdalle ei ole merkitty mitään piirteitä. Kohde paikallistettiin kirjallisuuden perusteella (s. 37, Mujejärvi - kylä taivalten takana / Mönkkönen, Mauri 1997).

Ympäristön kuvaus

Maaperä on moreenia, metsä noin 50-vuotiasta kuusikkoa

Kohteen kuvaus

Kohde sisältää rakennuksen jäännöksen (Pieni Parvajärvi päärakennus jäännös 1) sekä muutamia röykkiöitä. Päärakennuksen jäännös on kooltaan noin 4,5m x 4,5m. Jäljellä on multapenkki jonka sisäosa on kaivettu ympäristöä syvemmälle. Rakennuksen sisällä on 1,5m x 1,5m x 1m liedenjääne. Rakennuksenjäänteestä noin 50 metriä etelään on ainakin 5 pienehköä röykkiötä.

Kohteen rajaus

Kohde rajautuu aluemaisesti näkyvien rajojen mukaan.

Tulkinta

Kyseessä on luultavasti tila 1800-luvulta joka on autioitunut 1900-luvun alkuun mennessä.

Lisätietoja
Toimenpiteet
Tarkastukset

Tila: 3 Toteutettu Laji: 6 Suojeluarvojen tarkastus Tarkastusvuosi: 2011
 Tarkastuspvm: 13.6.2011 Tarkastaja: V. Laurila
 Kuvaus: KMO kulttuuriperintöinventointi 2011

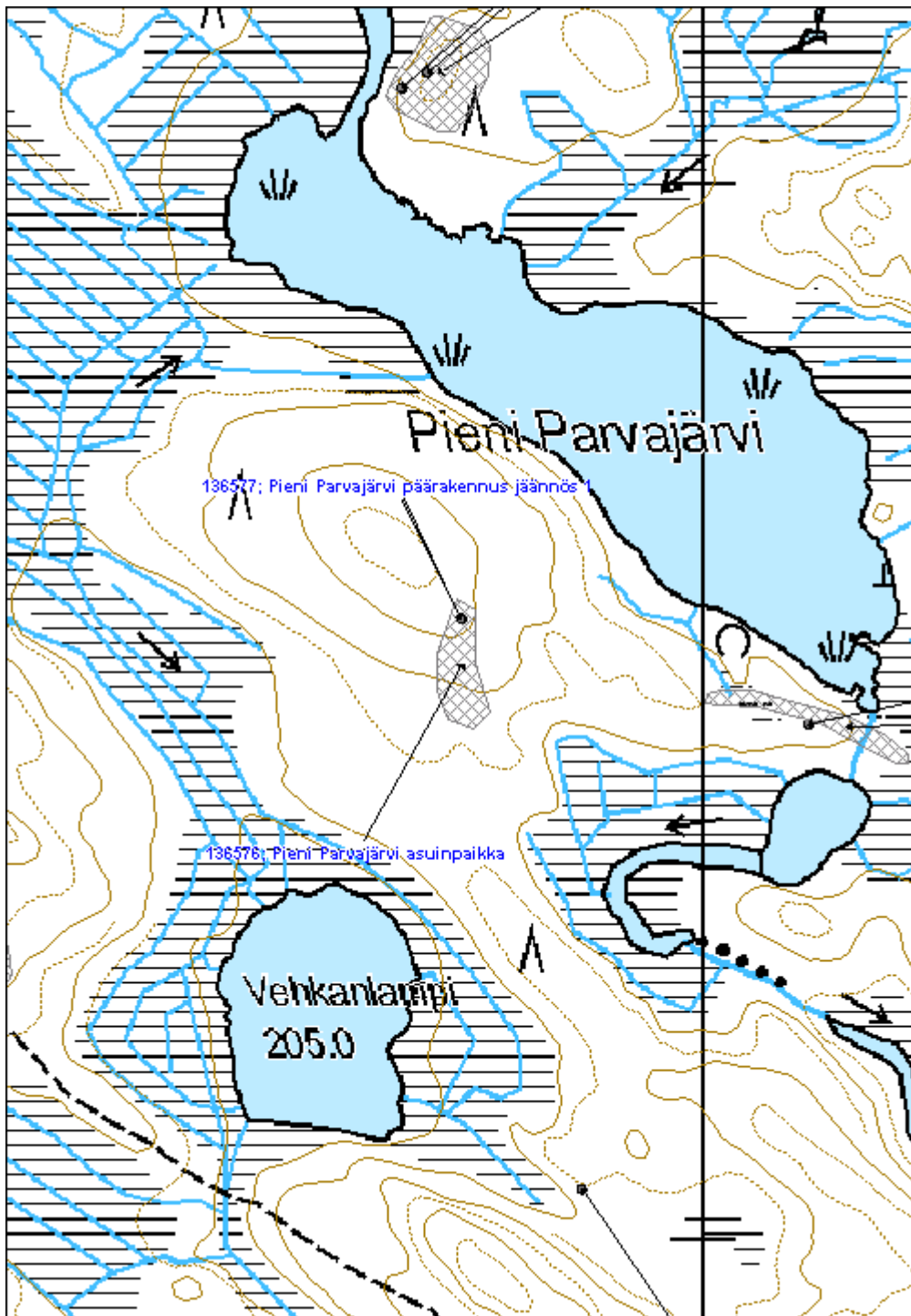
Viranomaisrekisterinro:		Kunto:	2 Kesinkertainen
Arvotus:	3 Esitys mj-luokka II	Olotila:	2 Ei käytössä
Selitys:		Kohteen suojele:	9 Muu suojeleuarvo
		Selitys:	

Ympäristön suojele:	0 Ei määritelty
Selitys:	



Päärakennuksen jäännös. Etualalla multapenkin nurkkaa, taaempänä näreiden peitossa oleva liesiröykkiö.

Kohdetyyppi:	1 Asuinpaikat	Copyright:	© Metsähallitus 2008 © Maanmittauslaitos 1/MML/08
Koordinaatit:	X 7082546, Y 3624772, Z 220	Mittakaava:	1:5000



Parvansalmi asuinpaikka	MH-tunnus: 136593
--------------------------------	--------------------------

Kohdetyyppi:	2 Asuinpaikat?	Haltija:	131 Metsätalous Itä-Suomi
Ajoitus:	7118 Historiallinen aika	Ylläpitäjä:	131 Metsätalous Itä-Suomi
Rakentamisvuosi:		Kunta:	541 Nurmes
Lukumäärä:			

Koordinaattiselitys:	Geometria tuotettu:
Koordinaatit:	4 Gps-mittaus, korjaamaton
X 7083106, Y 3624748, Z 210	Löydöt:

Taustatiedot

Kohde löydettiin inventoinnissa 13.6.2011. 1840-luvun pitäjänkarttaan ei ole piirretty aluetta. Kohdetta ei ole merkitty vuoden 1927 tai 1951 metsätaloukseen tai 1970-luvun peruskarttaan. Kohde paikallistettiin kirjallisuuden perusteella (s. 37, Mujejärvi - kylä taivalten takana / Mönkkönen, Mauri 1997).

Ympäristön kuvaus

Maaperä on kivistä moreenia, metsä noin 50-vuotiasta mäntyvaltaista metsää.

Kohteen kuvaus

Kohde käsittää epämääräisen kivirakennelman, kaivon sekä noin 10 röykkiötä.

Parvansalmen itäpuolella olevan pienen kukkulan ympärillä on noin 10 röykkiötä. Rannanpuoleisella rinteellä on lisäksi epämääräinen kolmisivuinen mutta hieman neliön muotoinen kiviäitarakenne (Parvansalmi kivirakenne 1) sivunpituudeltaan noin 10m. Rakenteesta puuttuu kokonaan rannanpuoleinen sivu ja pohjois- ja eteläisivut ovat paikoittain katkonaisia. Rakenteesta noin 20m lounaaseen on 1m x 1m x 0,5m kokoinen kivetty kaivo (Parvansalmi kaivo 2).

Kohteen rajaus

Kohde rajautuu aluemaisesti näkyvien rakenteiden mukaan.

Tulkinta

Kyseessä vaikuttaisi olevan tila 1800-luvulta. Paikalla ei ole moderneja rakenteita, irtaimiston osia tai edes lahonneiden hirsien jäänteitä mikä viittaisi siihen että paikka on yhtä vanha kuin lähiympäristön muut vastaavat vanhat asuinpaikat. Vaikka kohdetta on epäilty myös uittoon liittyväksi rakennelmaksi, röykkiöt viittaavat vahvasti viljelytoimintaan. Rakennuksenjäänteitä ei etsinnöistä huolimatta paikalta havaittu, mutta myös kivetty kaivo viittaa vahvasti paikan olevan vakinainen asuinpaikka. Vaikuttaisi siltä että paikkaa ei ole käytetty 1900-luvun aikana vaan sen voisi olettaa tulleen hylätyksi 1800-luvulla.

Lisätietoja

Toimenpiteet

Tarkastukset

Tila: 3 Toteutettu Laji: 6 Suojeluarvojen tarkastus Tarkastusvuosi: 2011
 Tarkastuspvm: 13.6.2011 Tarkastaja: V. Laurila
 Kuvaus: KMO kulttuuriperintöinventointi 2011

**Viranomais-
rekisterinro:**
Kunto: 2 Kesinkertainen

Olotila: 2 Ei käytössä

Arvotus: 3 Esitys mj-luokka II

**Kohteen
suojelu:** 9 Muu suojeluarvo

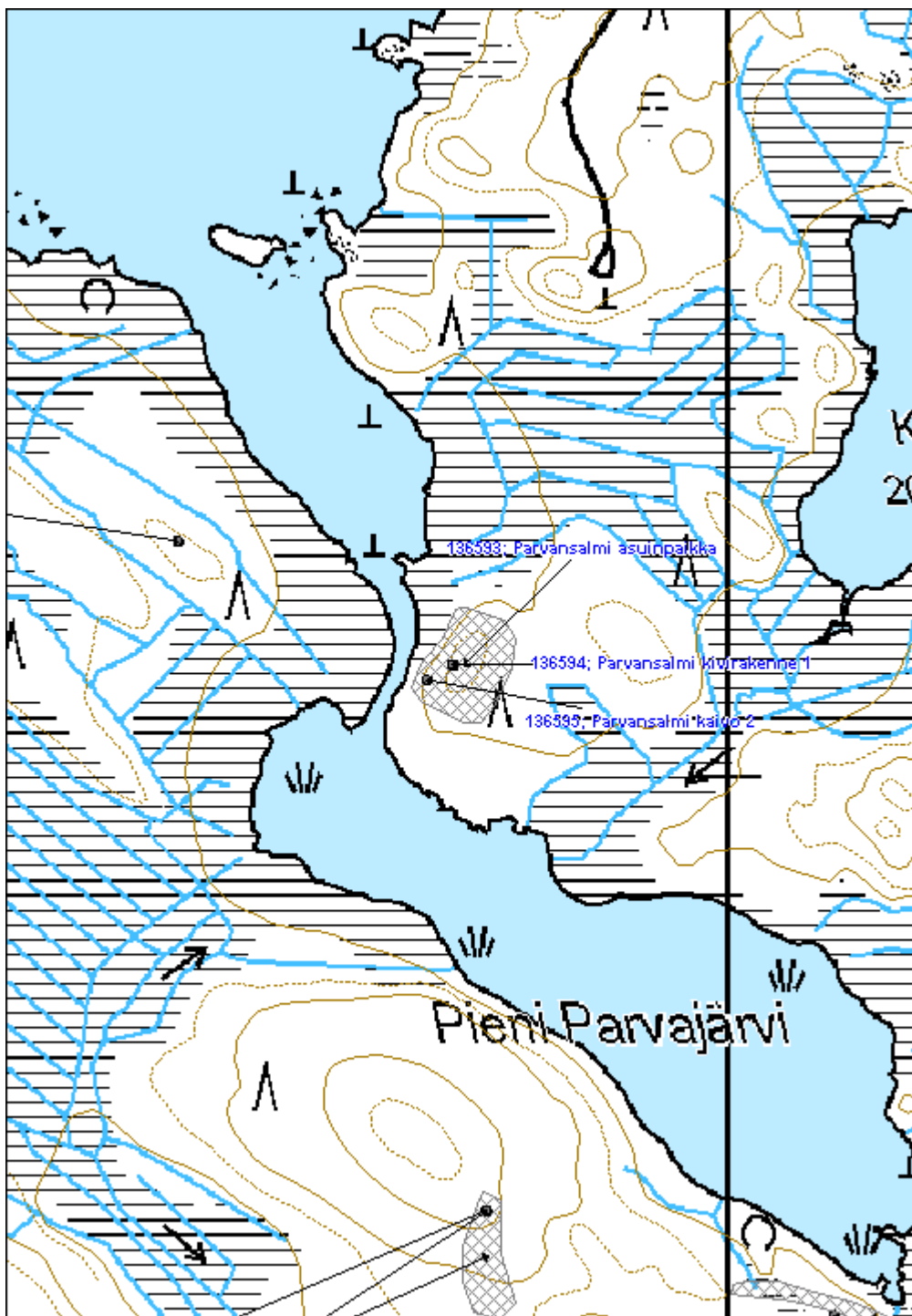
Selitys:
Selitys:
**Ympäristön
suojelu:**

0 Ei määritelty

Selitys:


Asuinpaikan aluskasvillisuuden peittämää kivirakennetta

Kohdetyyppi:	2 Asuinpaikat?	Copyright:	© Metsähallitus 2008 © Maanmittauslaitos 1/MML/08
Koordinaatit:	X 7083106, Y 3624748, Z 210	Mittakaava:	1:5000



Rahivaara asuinpaikka	MH-tunnus: 136453
------------------------------	--------------------------

Kohdetyyppi:	1 Asuinpaikat	Haltija:	131 Metsätalous Itä-Suomi
Ajoitus:	7118 Historiallinen aika	Ylläpitäjä:	131 Metsätalous Itä-Suomi
Rakentamisvuosi:		Kunta:	541 Nurmes
Lukumäärä:			

Koordinaattiselitys:	Geometria tuotettu:
Koordinaatit:	4 Gps-mittaus, korjaamaton
X 7071337, Y 3613274, Z 170	Löydöt:

Taustatiedot

Kohde löytyi inventoinnissa 7.6.2011. Kohde on merkitty tilaksi 1840-luvun pitäjänkarttaan tekstillä Rahivaara T. (viereisen tilan kohdalla lukee Rahivaara torp.). Vuoden 1927 metsätalouskarttaan kohde on merkitty Rahivaaran (Rahivaaran?) autioksi. Vuoden 1951 metsätalouskartassa kohde on osa Kokkovaaran asutustilan tonttia ja vuoden 1970 kartassa paikalla on pieni peltolaikku jonka vieressä kylmä rakennus. Uudessa peruskartassa paikan nimi on Soirunautio.

Ympäristön kuvaus

Kohde sijaitsee Riihilammen pohjoisrannalla, kohtuullisen jyrkällä rinteellä. Maaperä on kivistä moreenia. Metsä on osittain noin 50-vuotiaista leppävaltaista rantametsää, osittain ilmeisesti vanhojen peltojen osalta viljelty kuuselle joka on suunnilleen samanikäistä.

Kohteen kuvaus

Kohde sisältää kaksi liedellistä rakennuksen pohjaa, yhden epäselvän rakennuksen pohjan, kolme kellarikuoppaa ja kaivon. Alueella on myös siististi ladottua kirkonaitamaista kivijalkaa, sekä runsaasti röykkiöitä, arviolta noin 80 kappaletta.

Ensimmäinen liedellinen rakennuksen pohja (Rahivaara rakennus jäännös 1) on mitoiltaan noin 5,5m x 5,5m ja sen luoteisnurkassa on noin 1,5m x 1,5m x 1,5m liedenjäännös. Rakenteen sisäosa on ympäröivää maanpintaa matalammalla. Rakennuksen pohjasta noin metriä 25m kaakkoon on kivetty kaivo (Rahivaara kaivo 2), mitoiltaan noin 1m x 1m x 1m. Kaivon eteläpuolella epäselvä kevyehkö kivijalka (Rahivaara rakennus jäännös 3), mitoiltaan noin 4m x 5m.

Kaivosta 40 itään on toinen liedellinen rakennuksen pohja (Rahivaara rakennus jäännös 4), 5,5m x 5,5m. Rakenteen luoteiskulmassa on noin 1,5m x 1,5m x 0,5m liedenjäännös jossa myös vähän ruostunutta peltiä.

Pihan itäpuolella on 3 kellarikuoppa (Rahivaara kellarikuoppa 5-7), mitoiltaan 4m x 1,5m x 0,5m, 3m x 1,5m x 1m ja 1,5m x 1,5m x 0,5m.

Kohteen rajaus

Kohde rajautuu aluemaisesti näkyvien rakenteiden mukaan.

Tulkinta

Kohde on torppa tai pieni tila 1800-luvulta joka on autioitunut viimeistään 1900-luvun alussa. Myöhemmin Kokkovaaran asutustila perustettaessa on kohteen niityt ja pihamaat otettu uudistilan käyttöön. Toisen lieden seassa oleva pelti viittaisi siihen että myös alueella olevaa rakennusta on käytetty myöhemminkin.

Lisätietoja
Toimenpiteet
Tarkastukset

Tila: 3 Toteutettu Laji: 6 Suojeluarvojen tarkastus Tarkastusvuosi: 2011
 Tarkastuspvm: 7.6.2011 Tarkastaja: V. Laurila
 Kuvaus: KMO kulttuuriperintöinventointi 2011

Viranomaisrekisterinro:
Kunto: 2 Keskinertainen

Arvotus: 3 Esitys mj-luokka II

Olotila: 2 Ei käytössä

Kohteen suojele: 9 Muu suojeluarvo

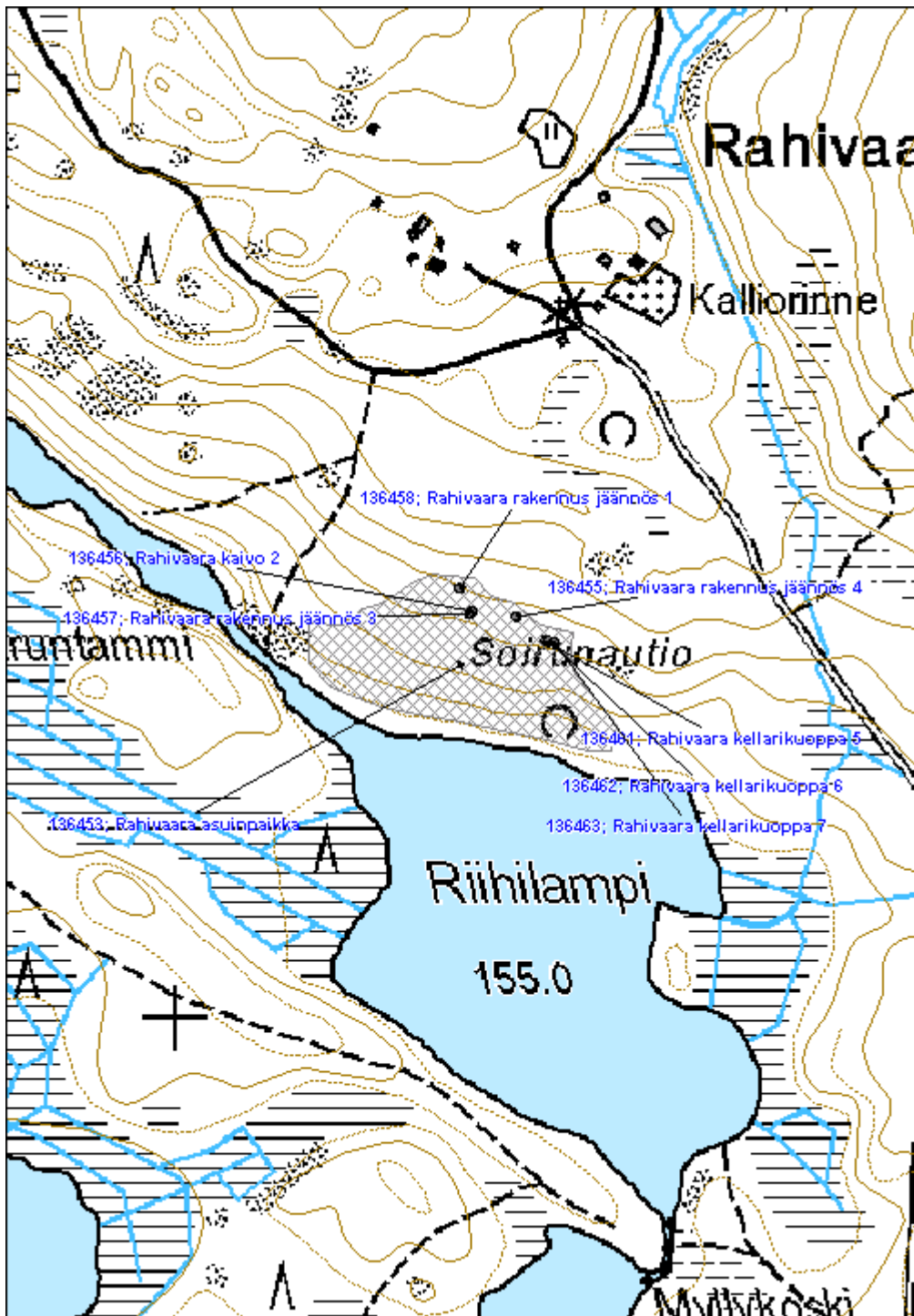
Selitys:
Selitys:
Ympäristön suojele:

0 Ei määritelty

Selitys:


Kivetty kaivo.

Kohdetyyppi:	1 Asuinpaikat	Copyright:	© Metsähallitus 2008 © Maanmittauslaitos 1/MML/08
Koordinaatit:	X 7071337, Y 3613274, Z 170	Mittakaava:	1:10 000



Venetjärvi merkkipuu ja tienviitta jäännös
MH-tunnus: 136793

Kohdetyyppi:	7 Kulttipaikat	Haltija:	131 Metsätalous Itä-Suomi
Ajoitus:	7118 Historiallinen aika	Ylläpitäjä:	131 Metsätalous Itä-Suomi
Rakentamisvuosi:		Kunta:	541 Nurmes
Lukumäärä:			

Koordinaattiselitys:		Geometria tuotettu:	4 Gps-mittaus, korjaamaton
Koordinaatit:	X 7080333, Y 3615569, Z 180	Löydöt:	

Taustatiedot

Kohde löydettiin inventoinnissa 22.6.2011. Kohde löytyi paikallisen asukkaan Risto Pirosen haastattelun perusteella

Ympäristön kuvaus

Kohde sijaitsee kankaan lounaisreunassa, kosteamman maan laidassa.

Kohteen kuvaus

Kohde sisältää puisen tienviitan maahan kaatuneessa kelossa, sekä vieressä olevan merkkipuun. Merkkipuuhun on veistetty 1832, sekä P - tai D - kirjainta muistuttava puumerkki. Merkkejä on selkeästi vahvistettu uudelleen viime vuosina. Tienviitta koostuu kelosta läpi veistettyyn aukkoon työnnetystä laudasta. Sekä kelo että lauta ovat kaatuneet maahan ja ovat pitkälle lahonneita eikä niissä näy mitään merkkejä.

Kohteen rajaus

Kohde rajautuu pistemäisesti.

Tulkinta

Kyseessä on merkkipuu vuodelta 1832. Tienviitta on oletettavasti hieman nuorempi.

Lisätietoja
Toimenpiteet
Tarkastukset

Tila: 3 Toteutettu Laji: 6 Suojeluarvojen tarkastus Tarkastusvuosi: 2011
 Tarkastuspvm: 22.6.2011 Tarkastaja: V. Laurila
 Kuvaus: KMO kulttuuriperintöinventointi 2011

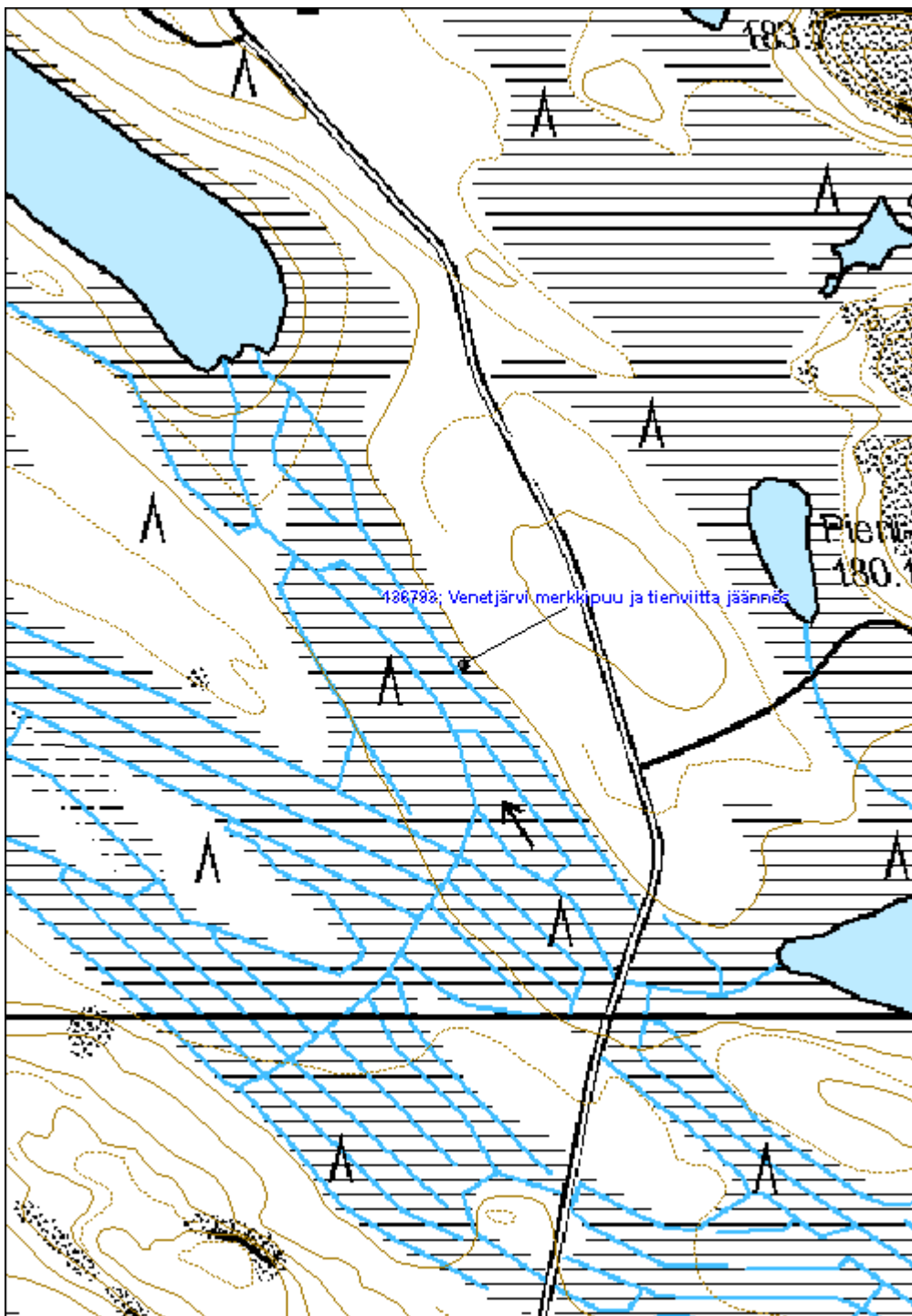
Viranomaisrekisterinro:	Kunto:	3 Huono
--------------------------------	---------------	---------

Arvotus:	3 Esitys mj-luokka II	Olotila:	2 Ei käytössä
Selitys:		Kohteen suojele:	9 Muu suojeleuarvo
Selitys:		Selitys:	
Ympäristön suojele:	0 Ei määritelty		
Selitys:			



Puuhun veistetty 1832 sekä puumerkki.

Kohdetyyppi:	7 Kulttipaikat	Copyright:	© Metsähallitus 2008 © Maanmittauslaitos 1/MML/08
Koordinaatit:	X 7080333, Y 3615569, Z 180	Mittakaava:	1:5000



Loukkulampi 2 merkkipuu	MH-tunnus: 136826
--------------------------------	--------------------------

Kohdetyyppi:	7 Kulttipaikat	Haltija:	131 Metsätalous Itä-Suomi
Ajoitus:	7118 Historiallinen aika	Ylläpitäjä:	131 Metsätalous Itä-Suomi
Rakentamisvuosi:		Kunta:	541 Nurmes
Lukumäärä:			

Koordinaattiselitys:	Geometria tuotettu:
Koordinaatit:	4 Gps-mittaus, korjaamaton
X 7081381, Y 3629676, Z 228	Löydöt:

Taustatiedot

Kohde löydettiin inventoinnissa 28.6.2011.

Ympäristön kuvaus

Kohde sijaitsee kuivan moreenikankaan reunalla, suon laidassa. Kangas on hakattu viime aikoina mutta suon laidalla sijaitsevat vanhat puut on jätetty pystyyn.

Kohteen kuvaus

Keloon on veistetty sileä pinta jossa luku 1832. Lisäksi pinnassa on hieman epäselvä puumerkki, hieman b-kirjainta muistuttava kaiverrus jossa yläsakara on vino kohti yläoikeaa ja alaosassa on lisäksi kolmionmuotoinen lovi.

Kohteen rajaus

Kohde rajautuu pistemäisesti.

Tulkinta

Kyseessä on merkkipuu vuodelta 1832.

Lisätietoja
Toimenpiteet
Tarkastukset

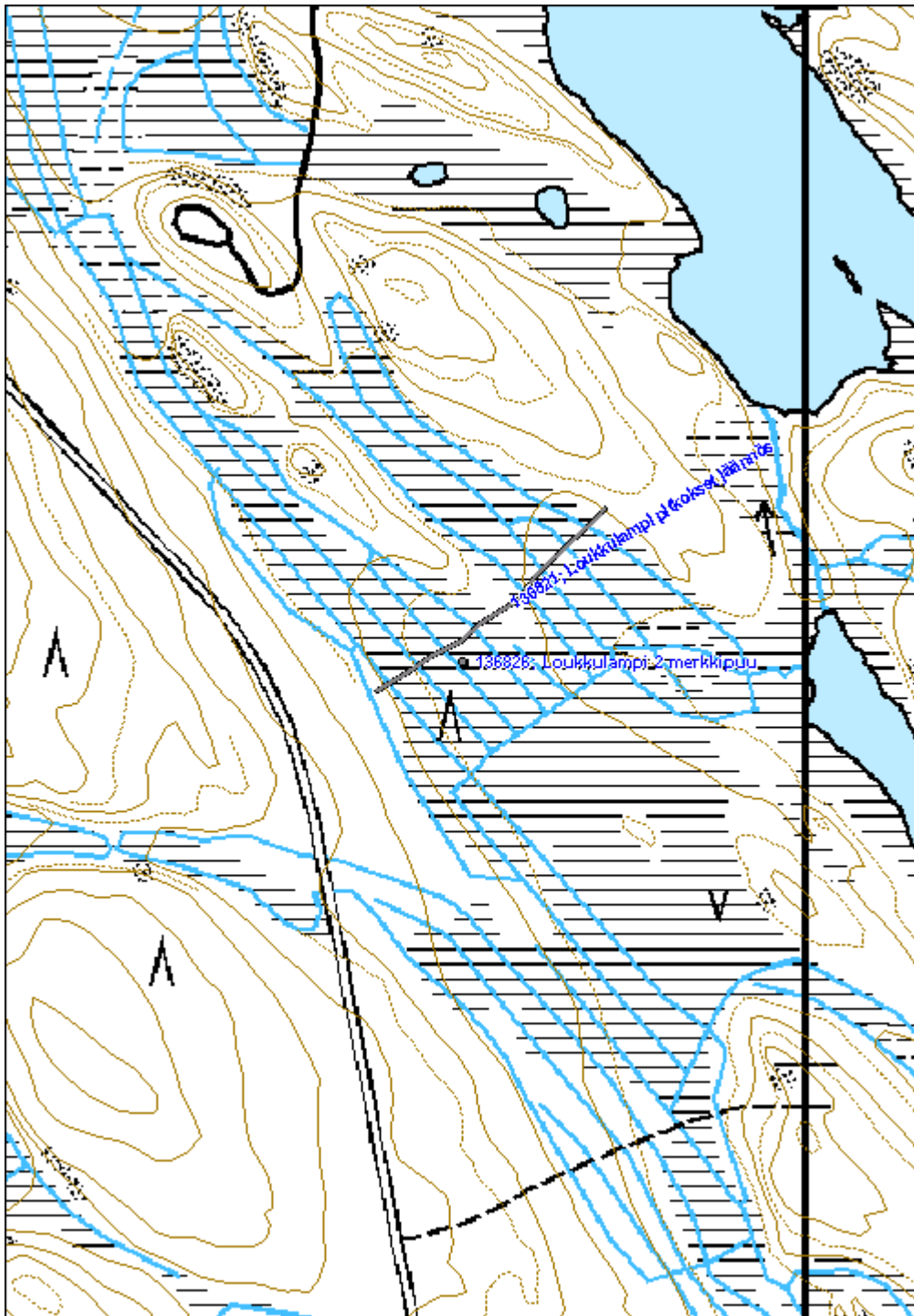
Viranomaisrekisterinro:	Kunto:
	0 Ei määritelty
	Olotila:
	2 Ei käytössä
Arvotus:	Kohteen suojele:
3 Esitys mj-luokka II	9 Muu suojeleuarvo

Selitys:	Selitys:
Ympäristön suojelu:	0 Ei määritelty
Selitys:	



Puuhun veistetty 1832 sekä heikosti erottuva puumerkki

Kohdetyyppi:	7 Kulttipaikat	Copyright:	© Metsähallitus 2008 © Maanmittauslaitos 1/MML/08
Koordinaatit:	X 7081381, Y 3629676, Z 228	Mittakaava:	1:5000



Uronvaara merkkipuu

MH-tunnus: 136851

Kohdetyyppi:	7 Kulttipaikat	Haltija:	131 Metsätalous Itä-Suomi
Ajoitus:	7118 Historiallinen aika	Ylläpitäjä:	131 Metsätalous Itä-Suomi
Rakentamisvuosi:		Kunta:	541 Nurmes
Lukumäärä:			

Koordinaattiselitys:		Geometria tuotettu:	4 Gps-mittaus, korjaamaton
Koordinaatit:	X 7087120, Y 3632320, Z 260	Löydöt:	

Taustatiedot

Kohde löydettiin inventoinnissa 28.6.2011. Kohde löytyi SutiGIS tietokannasta.

Ympäristön kuvaus

Kohde sijaitsee moreenikankaan eteläreunalla, suon laidalla. Puusto koostuu harvaan kasvavista männyistä joista osa on huomattavan vanhoja.

Kohteen kuvaus

Kelossa on tasainen pinta, johon veistetty luku 1833.

Kohteen rajaus

Kohde rajautuu pistemäisesti.

Tulkinta

Kyseessä on merkkipuu vuodelta 1833.

Lisätietoja
Toimenpiteet
Tarkastukset

Tila: 3 Toteutettu Laji: 6 Suojeluarvojen tarkastus Tarkastusvuosi: 2011
 Tarkastuspvm: 28.6.2011 Tarkastaja: V. Laurila
 Kuvaus: KMO kulttuuriperintöinventointi 2011

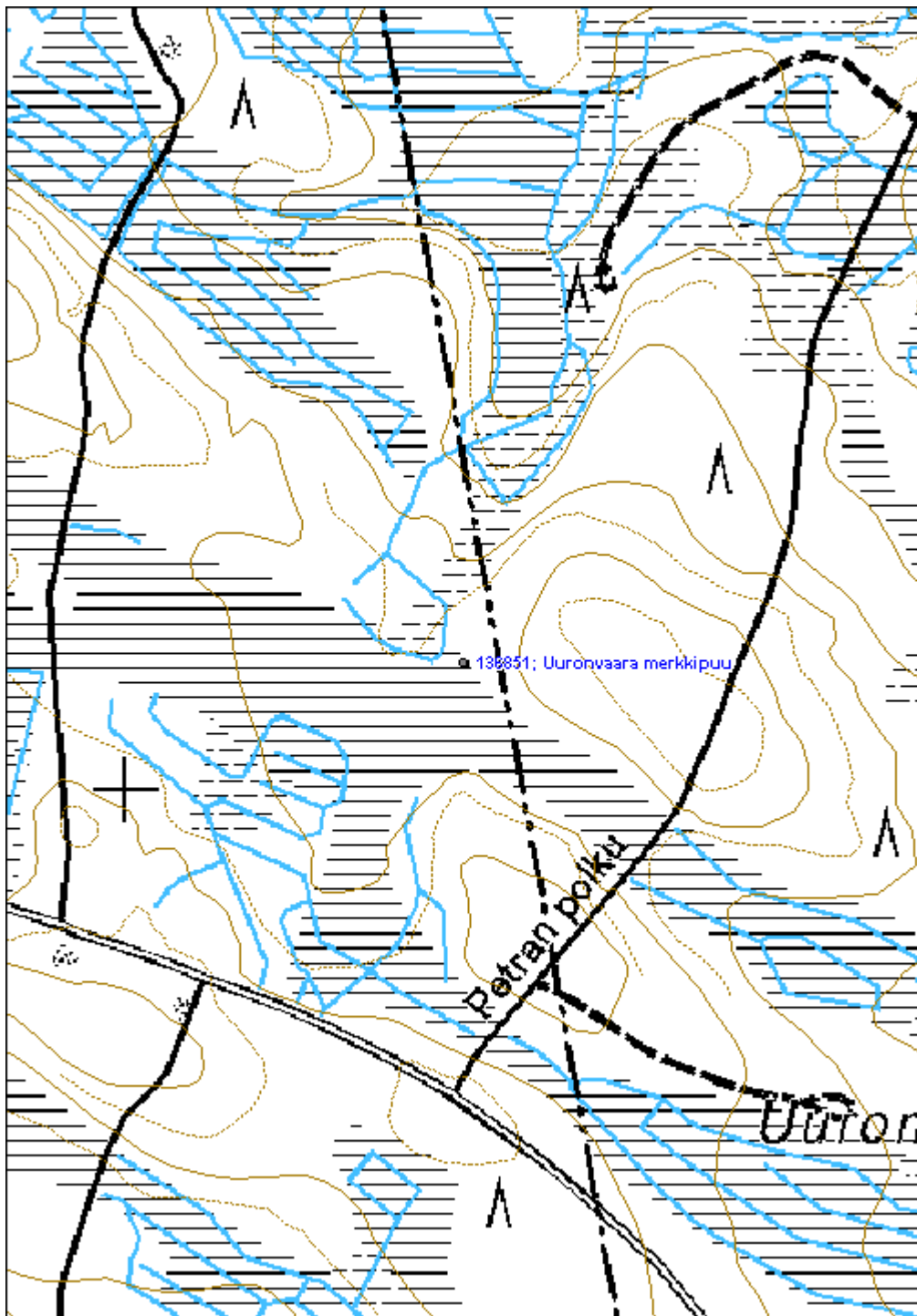
Viranomaisrekisterinro:		Kunto:	2 Kesinkertainen
		Olotila:	2 Ei käytössä
Arvotus:	3 Esitys mj-luokka II	Kohteen suojele:	9 Muu suojeluarvo

Selitys:	Selitys:
Ympäristön suojele:	0 Ei määritelty
Selitys:	



Puuhun veistetty luku 1833

Kohdetyyppi:	7 Kulttipaikat	Copyright:	© Metsähallitus 2008 © Maanmittauslaitos 1/MML/08
Koordinaatit:	X 7087120, Y 3632320, Z 260	Mittakaava:	1:5000



Hytelönkangas merkkipuu

MH-tunnus: 136852

Kohdetyyppi:	9 Valmistuspaikat/työpaikat	Haltija:	131 Metsätalous Itä-Suomi
Ajoitus:	7118 Historiallinen aika	Ylläpitäjä:	131 Metsätalous Itä-Suomi
Rakentamisvuosi:		Kunta:	541 Nurmes
Lukumäärä:			

Koordinaattiselitys:		Geometria tuotettu:	4 Gps-mittaus, korjaamaton
Koordinaatit:	X 7083570, Y 3632936, Z 215	Löydöt:	

Taustatiedot

Kohde löydettiin inventoinnissa 28.6.2011. Kohde löytyi SutiGIS tietokannasta.

Ympäristön kuvaus

Kohde sijaitsee hakkuuaukealla jolla on useita vanhoja keloja ja petäjiä, sekä nuorempia kelotettuja puita. Maaperä on hiekkaista moreenia.

Kohteen kuvaus

Keloon on eri puolelle veistetty useita merkkejä. Selkein on pohjoispuolella oleva 861, ilmeisesti ensimmäinen numero (1) on jäänyt umpeenkasvun sisään. Länsipuolella näkyy pienellä luku 1900. Kelon itäpuolelle on veistetty sydän sekä epäselviä (nimi)kirjaimia ja (vuosi)numeroita. Viereisessä kelossa on myös pilkkaan veistetty X:ää muistuttava merkki.

Kohteen rajaus

Kohde rajautuu pistemäisesti.

Tulkinta

Kyseessä on merkkipuu jonka vanhimmat kaiverukset ovat vuodelta 1861.

Lisätietoja
Toimenpiteet
Tarkastukset

Tila: 3 Toteutettu Laji: 6 Suojeluarvojen tarkastus Tarkastusvuosi: 2011
 Tarkastuspvm: 28.6.2011 Tarkastaja: V. Laurila
 Kuvaus: KMO kulttuuriperintöinventointi 2011

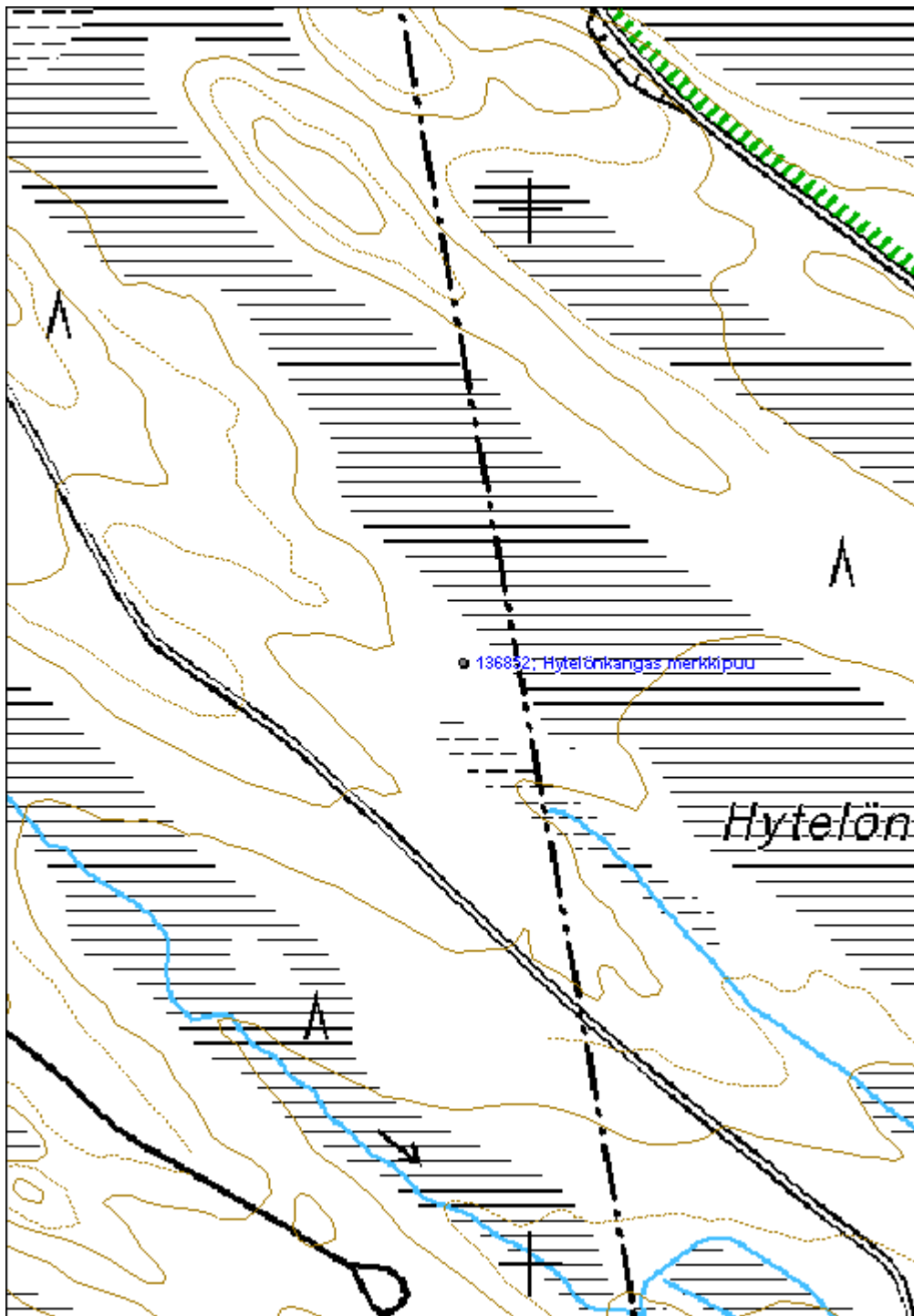
Viranomaisrekisterinro:	Kunto:	3 Huono
	Olotila:	2 Ei käytössä

Arvotus:	3 Esitys mj-luokka II	Kohteen suojelu:	9 Muu suojeluarvo
Selitys:		Selitys:	
Ympäristön suojelu:	0 Ei määritelty		
Selitys:			



Kelossa kaiverrus ”861”. Ilmeisesti ensimmäinen numero on jäänyt umpeenkasvun sisään.

Kohdetyyppi:	9 Valmistuspaikat/työpaikat	Copyright:	© Metsähallitus 2008 © Maanmittauslaitos 1/MML/08
Koordinaatit:	X 7083570, Y 3632936, Z 215	Mittakaava:	1:5000



Sikosaari hautasaari	MH-tunnus: 137183
-----------------------------	--------------------------

Kohdetyyppi:	3 Hautapaikat	Haltija:	131 Metsätalous Itä-Suomi
Ajoitus:	7118 Historiallinen aika	Ylläpitäjä:	131 Metsätalous Itä-Suomi
Rakentamisvuosi:		Kunta:	541 Nurmes
Lukumäärä:			

Koordinaattiselitys:	Geometria tuotettu: 4 Gps-mittaus, korjaamaton
Koordinaatit: X 7060840, Y 3621328, Z 165	Löydöt:

Taustatiedot

Kohde havaittiin inventoinnissa 10.8.2011. Kohde on mainittu paikallishistoriallisessa kirjallisuudessa.

Ympäristön kuvaus

Saaren maaperä on hiekkaista moreenia. Kuoppien ympäristö on saaren tasaisin ja kuivin kohta, muualla saarella on yleisemmin kosteata kanervikkoa ja kivikkorantaa. Etenkin kohteen länsipuolella on epämääräisempää maastoa, mättäitä ja kuoppia. Kuoppien itäpuolella sijaitsevat saaren vanhimmat koivut ja petäjät. Maaperässä on havaittavissa normaali huuhtoutumiskerros.

Kohteen kuvaus

Saaren korkeimmalla ja tasaisella kohdalla sijaitsee ainakin kolme pitkänomaista kuoppaa suunnilleen etelä-pohjoissuuntaisessa rivissä.

Eteläisin kuoppa (Sikosaari hauta 1) on kooltaan noin 2,90m x 2,00m x 0,70m. Kuoppa on lounas-luode suuntainen. Kuopan pohjaan tehdyssä tarkastuspistossa havaittiin turvekerros jonka alla hiiltä, jonka alla taas sekoittunutta ja hieman likaantunutta maata jonka alla rikastumiskerros ja pohjamaa. Profiilissa ei ollut havaittavissa selvää huuhtoutumiskerrosta

Keskimmäinen kuoppa (Sikosaari hauta 2) on muita epäselvempi ja itä-länsisuuntainen. Loivahkon ja epäselvän kuopan keskellä on pienempi matala painanne selkeine reunuksineen. Kuopassa ei ollut havaittavissa huuhtoutumiskerrosta, vaan turpeen alla oli epäselvää sekoittunutta maata ja rikastumiskerros. Mitoiltaan kuoppa oli noin 2,00m x 1,50m x 0,3m.

Pohjoisin kuoppa (Sikosaari hauta 3) on kaivettu lounas-luode - suuntaiseksi ja on mitoiltaan noin 2,20m x 1,10m x 0,40m. Kuoppa on selkeä ja teräväreunainen ja sen pohjalla on havaittavissa epäselvää huuhtoutumiskerroksen alkua ja sekoittunutta maata. Kuopan sisällä sijaitsee pitkälle lahonnut noin 80-vuotiaan männyn kanto.

Kohteen rajaus

Kohde rajautuu aluemaisesti näkyvien rakenteiden ympärille.

Tulkinta

Kyseessä on luultavasti hautasaari historialliselta ajalta.

Lisätietoja

Toimenpiteet
Tarkastukset

Tila: 3 Toteutettu Laji: 6 Suojeluarvojen tarkastus Tarkastusvuosi: 2011
 Tarkastuspvm: 10.8.2011 Tarkastaja: V. Laurila
 Kuvaus: KMO kulttuuriperintöinventointi 2011

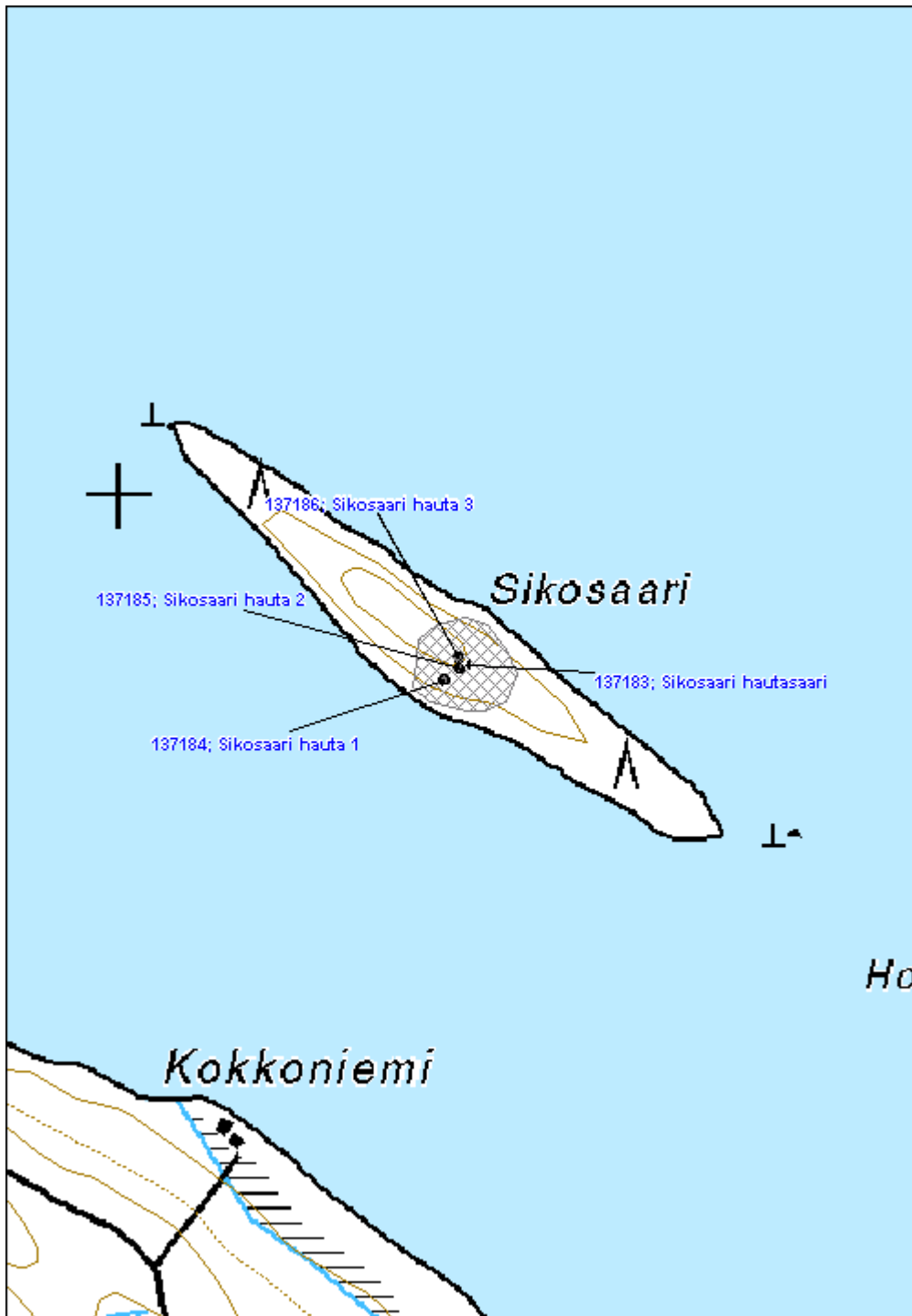
Viranomais- rekisterinro:	541500012	Kunto:	2 Kesinkertainen
Arvotus:	3 Esitys mj-luokka II	Olotila:	2 Ei käytössä
Selitys:		Kohteen suojelu:	9 Muu suojeluarvo
		Selitys:	

Ympäristön suojelu:	0 Ei määritelty
--------------------------------------	-----------------

Selitys:


Yksi Sikosaaren hautakuopista.

Kohdetyyppi:	3 Hautapaikat	Copyright:	© Metsähallitus 2008 © Maanmittauslaitos 1/MML/08
Koordinaatit:	X 7060840, Y 3621328, Z 165	Mittakaava:	1:5000



Talaszjärvi Kalmosaari hautasaari	MH-tunnus: 137311
--	--------------------------

Kohdetyyppi: 3 Hautapaikat	Haltija: 131 Metsätalous Itä-Suomi
Ajoitus: 7118 Historiallinen aika	Ylläpitäjä: 131 Metsätalous Itä-Suomi
Rakentamisvuosi:	Kunta: 541 Nurmes
Lukumäärä:	

Koordinaattiselitys:	Geometria tuotettu: 4 Gps-mittaus, korjaamaton
Koordinaatit: X 7082644, Y 3615120, Z 182	Löydöt:

Taustatiedot

Kohde löytyi inventoinnissa 1.9.2011. Kalmosaari on mainittu paikallishistoriallisissa kirjoituksissa.

Ympäristön kuvaus

Saaren maapohja on hiekkaa, metsä maksimissaan noin 100-vuotiasta mänty-koivu sekametsää. Saarella on kolme hiekanottokuoppaa jotka ovat tuhonneet suuren osan saaresta.

Kohteen kuvaus

Saarella sijaitsee kaksi hautakuoppaa. Toinen sijaitsee saaren korkeimmalla kohdalla, toinen muutamia metrejä sen kaakkoispuolella. Kuopat ovat kooltaan noin 2m x 2,5m, syvyydeltään noin 0,5m. Molemmissa kuopissa havaittiin paksu huuhtoutumiskerros. Saarella on havaittavissa myös muutamia epäselvempiä, luultavasti luontaisia kuopanteita.

Kohteen rajaus

Kohde rajautuu aluemaisesti näkyvien rakenteiden mukaan.

Tulkinta

Kyseessä on historiallisen ajan hautasaari.

Lisätietoja
Toimenpiteet
Tarkastukset

Tila: 3 Toteutettu Laji: 6 Suojeluarvojen tarkastus Tarkastusvuosi: 2011
 Tarkastuspvm: 1.9.2011 Tarkastaja: V. Laurila
 Kuvaus: KMO kulttuuriperintöinventointi 2011

Viranomaisrekisterinro:	Kunto: 2 Kesinkertainen
--------------------------------	--------------------------------

Arvotus:	3 Esitys mj-luokka II	Olotila:	2 Ei käytössä
Selitys:		Kohteen suojelu:	9 Muu suojeluarvo
		Selitys:	

Ympäristön suojelu:	0 Ei määritelty
Selitys:	



Toinen Talasjärven Kalmosaaren hautakuopista. Kuoppa sijaitsee kuvan oikean reunan mäntyjen vasemmalla puolella. Kuopan yli on kaatunut näre.

Kohdetyyppi:	3 Hautapaikat	Copyright:	© Metsähallitus 2008 © Maanmittauslaitos 1/MML/08
Koordinaatit:	X 7082644, Y 3615120, Z 182	Mittakaava:	1:5000



Kivijärvi Kalmosaari hautasaari

MH-tunnus: 137313

Kohdetyyppi:	3 Hautapaikat	Haltija:	131 Metsätalous Itä-Suomi
Ajoitus:	7116 Uusi aika	Ylläpitäjä:	131 Metsätalous Itä-Suomi
Rakentamisvuosi:		Kunta:	541 Nurmes
Lukumäärä:			

Koordinaattiselitys:		Geometria tuotettu:	4 Gps-mittaus, korjaamaton
Koordinaatit:	X 7082311, Y 3617035, Z 185	Löydöt:	

Taustatiedot

Kohde löytyi inventoinnissa 1.9.2011. Kalmosaari on mainittu paikallishistoriallisissa kirjoituksissa.

Ympäristön kuvaus

Kohde sijaitsee moreenipohjaisessa saarella. Metsä on noin 60-vuotiasta mäntymetsää.

Kohteen kuvaus

Kohde sisältää kolme hautakuoppaa. Kaksi kuopista sijaitsee saaren korkeimmalla kohdalla (Kivijärvi Kalmosaari hauta 1 ja 2). Kuopat ovat soikeita, mitoiltaan noin 2,7m x 1,9m, syvyydeltään noin 0,5m. Kuoppien sisällä on jyrkempi ja syvempi osuus mitoiltaan noin 1,6m x 0,5m x 0,2m. Kuoppien sisälle tehdyssä tarkastuspistossa havaittiin paksu huuhtoutumiskerros.

Kolmas kuoppa (Kivijärvi Kalmosaari hauta 3) sijaitsee matalammalla, saaren kaakkoiskärjessä. Kuoppa on suorakulmion muotoinen, teräväreunainen ja huomattavasti selkeämpi kuin kaksi muuta. Mitoiltaan kuoppa on noin 2,4m x 0,5m x 0,3m. Kuopan pohjaan tehdyssä koepistossa ei havaittu huuhtoutumiskerrosta.

Kolmannen kuopan ympärillä on muutamia epäselviä kuopanteita jotka saattavat olla jäänteitä haudoista. Luultavimmin ne kuitenkin ovat luonnollisia maanmuotoja moreenisaarella.

Kohteen rajaus

Kohde rajautuu aluemaisesti näkyvien rakenteiden mukaan.

Tulkinta

Kyseessä on historiallisen ajan hautasaari.

Lisätietoja
Toimenpiteet
Tarkastukset

Tila: 3 Toteutettu	Laji: 6 Suojeluarvojen tarkastus	Tarkastusvuosi: 2011
Tarkastuspvm: 1.9.2011	Tarkastaja: V. Laurila	
Kuvaus: KMO kulttuuriperintöinventointi 2011		

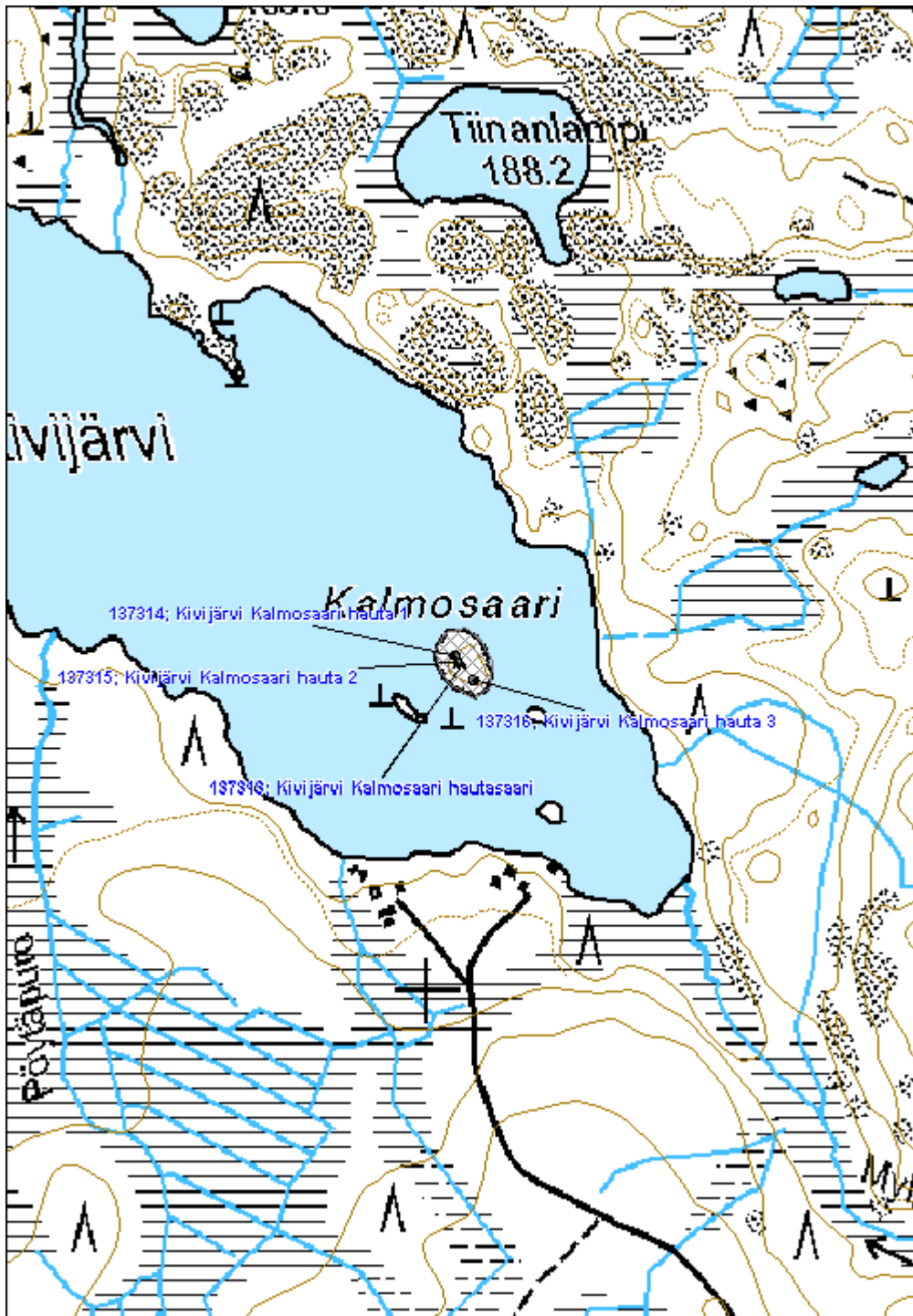
Viranomais- rekisterinro:	1000018350	Kunto:	2 Kesinkertainen
Arvotus:	3 Esitys mj-luokka II	Olotila:	2 Ei käytössä
Selitys:		Kohteen suojelu:	9 Muu suojeluarvo
		Selitys:	

Ympäristön suojelu:	0 Ei määritelty
Selitys:	



Tuorein Kivijärven Kalmosaaren haudoista. Taustalla näkyy nuotiopaikka.

Kohdetyyppi:	3 Hautapaikat	Copyright:	© Metsähallitus 2008 © Maanmittauslaitos 1/MML/08
Koordinaatit:	X 7082311, Y 3617035, Z 185	Mittakaava:	1:5000



Turkkijärvi Kalmosaari hautasaari	MH-tunnus: 137345
--	--------------------------

Kohdetyyppi:	3 Hautapaikat	Haltija:	131 Metsätalous Itä-Suomi
Ajoitus:	7118 Historiallinen aika	Ylläpitäjä:	131 Metsätalous Itä-Suomi
Rakentamisvuosi:		Kunta:	541 Nurmes
Lukumäärä:			

Koordinaattiselitys:	Geometria tuotettu:
Koordinaatit:	X 7084095, Y 3615815, Z 183
	Löydöt: 4 Gps-mittaus, korjaamaton

Taustatiedot

Kohde löytyi inventoinnissa 1.9.2011. Kalmosaari on mainittu paikallishistoriallisissa kirjoituksissa.

Ympäristön kuvaus

Kohde sijaitsee pienessä saarella. Maaperä on kivistä moreenia, metsä noin 50-vuotiasta mäntymetsää.

Kohteen kuvaus

Saaren pohjoisosassa, korkeimmalla kohdalla sijaitsee soikea kuoppa, mitoiltaan noin 2m x 0,9m. Syvyydeltään noin 0,5m. Kuopan pohjalla havaittiin koepistossa paksu huuhtoutumiskerros. Kuopan keskellä on hieman jyrkempi ja syvempi osuus.

Kohteen rajaus

Kohde rajautuu aluemaisesti näkyvien rakenteiden mukaan.

Tulkinta

Kyseessä on historiallisen ajan hautasaari.

Lisätietoja
Toimenpiteet
Tarkastukset

Tila: 3 Toteutettu Laji: 6 Suojeluarvojen tarkastus Tarkastusvuosi: 2011
 Tarkastusvpm: 1.9.2011 Tarkastaja: V. Laurila
 Kuvaus: KMO kulttuuriperintöinventointi 2011

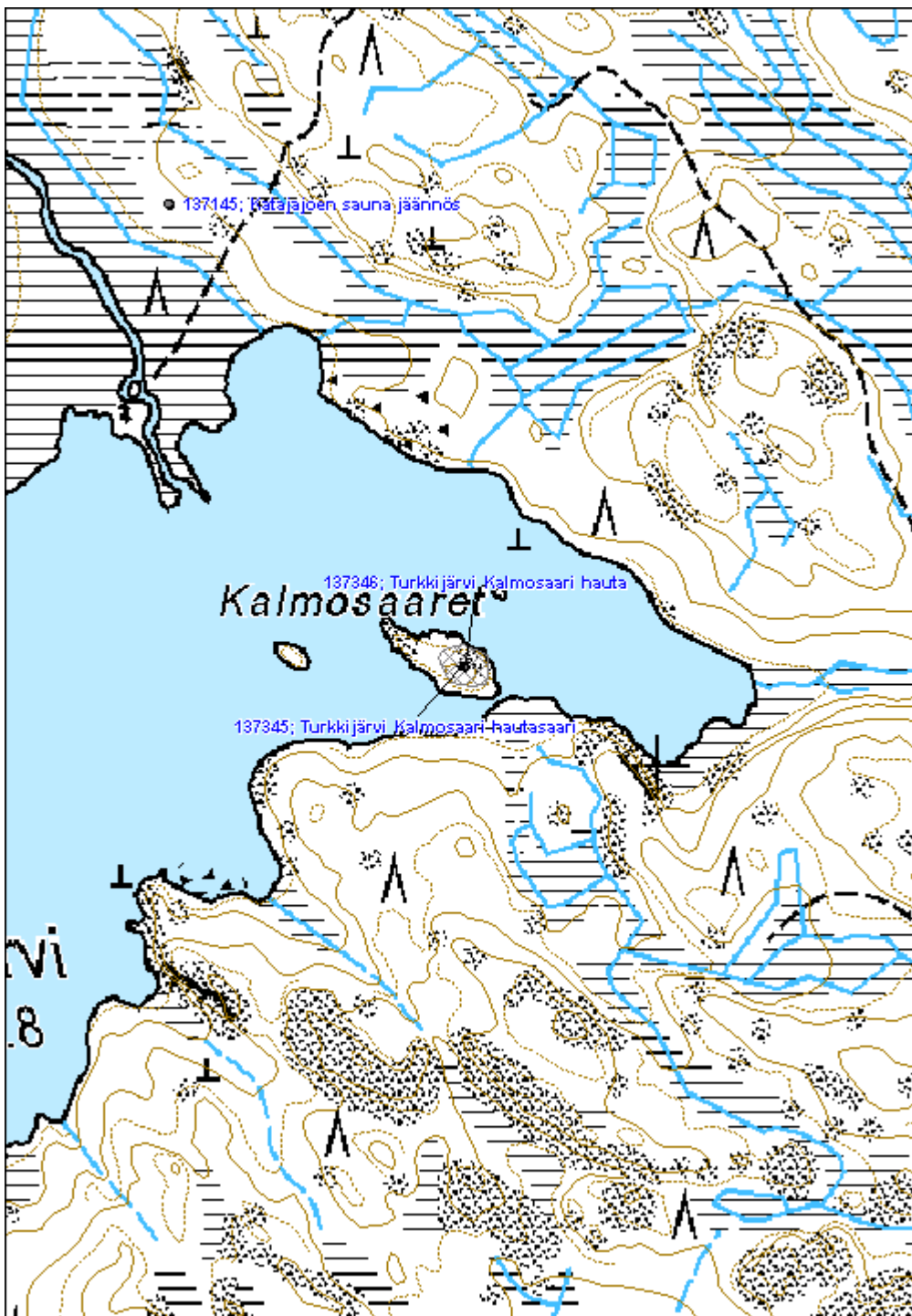
Viranomaisrekisterinro:	Kunto: 2 Kesinkertainen
	Olutila: 2 Ei käytössä
Arvotus:	3 Esitys mj-luokka II
	Kohteen 9 Muu suojeluarvo

Selitys:	suojaus: Selitys:
Ympäristön suojaus:	0 Ei määritelty
Selitys:	



Turkkijärven Kalmosaaren hautakuoppa. Kuvassa suunnittelija Riku Mönkkönen jonka edessä hautakuoppa sijaitsee.

Kohdetyyppi:	3 Hautapaikat	Copyright:	© Metsähallitus 2008 © Maanmittauslaitos 1/MML/08
Koordinaatit:	X 7084095, Y 3615815, Z 183	Mittakaava:	1:5000



447 Peurajärvi, Kontiosaari kuoppa jäännös

MH-tunnus: 139882

Kohdetyyppi:	17 Kivi- ja maarakenteet	Haltija:	131 Metsätalous Itä-Suomi
Ajoitus:	7118 Historiallinen aika	Ylläpitäjä:	131 Metsätalous Itä-Suomi
Rakentamisvuosi:		Kunta:	541 Nurmes
Lukumäärä:			

Koordinaattiselitys:		Geometria tuotettu:	4 Gps-mittaus, korjaamaton
Koordinaatit:	X 7082778, Y 3607393, Z 160	Löydöt:	

Taustatiedot

Kohde löydettiin inventoinnissa 20.7.2011. Paikallisen asukkaan (Risto Piironen) haastattelun mukaan kohde on mahdollisesti hautasaari.

Ympäristön kuvaus

Kohde sijaitsee pienellä saarella. Maaperä on hiekkaa, metsä vanhaa mäntymetsää.

Kohteen kuvaus

Pienen ovaalinmuotoisen saaren keskellä on poikittain loiva kuoppa mitoiltaan noin 2,3m x 2m. Kuopan syvyys on noin 0,3m. Kuopan pohjaan tehdyssä tarkastuspistossa havaittiin normaali maannos, jonka päällä ohut hiili- tai turvekerros, jonka päällä hiilensekaista likamaata noin 30 cm paksuudelta.

Kohteen rajaus

Kohde rajautuu pistemäisesti.

Tulkinta

Kyseessä on tunnistamaton kuoppajäännös. Hautasaaria löytyy yleisesti lähialueiden järvistä. Mahdollista on myös että kuoppa on kaivettu jotain toista tarkoitusta varten. Kuopan pohjaan muodostunut maannos viittaa siihen että se on kaivettu huomattavan kauan sitten.

Lisätietoja

Paikallisen asukkaan (Risto Piironen) haastattelun mukaan Pekka Kontio on asunut Mäntyjärven rannalla, luultavasti kohteessa Peurajärven Mäntyjärvi 2 kämpä jäännös joka sijaitsee Mäntyjärven itärannalla. Kontiosaaren nimi saattaa liittyä Pekka Kontioon.

Toimenpiteet
Tarkastukset

Viranomaisrekisterinro:	Kunto:	0 Ei määritelty
--------------------------------	---------------	-----------------

Arvotus:	3 Esitys mj-luokka II	Olotila:	2 Ei käytössä
Selitys:		Kohteen suojelu:	9 Muu suojeluarvo
		Selitys:	

Ympäristön suojelu:	0 Ei määritelty
Selitys:	



Kuoppa pienen saaren keskellä.

Kohdetyyppi:	4 Hautapaikat?	Copyright:	© Metsähallitus 2008 © Maanmittauslaitos 1/MML/08
Koordinaatit:	X 7082778, Y 3607393, Z 160	Mittakaava:	1:5267



Metsojärvi rakennus jäännös
MH-tunnus: 136776

Kohdetyyppi:	10 Valmistuspaikat/työpaikat?	Haltija:	131 Metsätalous Itä-Suomi
Ajoitus:	7116 Uusi aika	Ylläpitäjä:	131 Metsätalous Itä-Suomi
Rakentamisvuosi:		Kunta:	541 Nurmes
Lukumäärä:			

Koordinaatti-selitys:		Geometria tuotettu:	4 Gps-mittaus, korjaamaton
Koordinaatit:	X 7077264, Y 3613613, Z 155	Löydöt:	

Taustatiedot

Paikalle on merkitty rakennus 1800-luvun pitäjänkarttaan. Myöhempiin karttoihin ei kohdetta ole merkitty.

Ympäristön kuvaus

Maaperä on hiekkaa, metsä yli 100-vuotiasta männikköä.

Kohteen kuvaus

Kohde sisältää noin 3m x 2,7m kokoisen ovaalinmuotoisen kuopan pohjoisrinteessä lähellä lammen rantaa. Kuopan syvyys on noin 0,5m. Kuopan pohjaan tehdyssä tarkistuspisteessä havaittiin hiili- ja likamaakerros joka puuttuu ympäristöstä.

Kohteen rajaus

Kohde rajautuu pistemäisesti näkyvien rakenteiden mukaan.

Tulkinta

Kyseessä on tuntematon rakenne luultavasti 1800-luvulta. Mahdollisesti kyseessä on ollut pyyntiin liittyvä väliaikaisasutus.

Lisätietoja
Toimenpiteet
Tarkastukset

Tila: 3 Toteutettu Laji: 6 Suojeluarvojen tarkastus Tarkastusvuosi: 2011
 Tarkastuspvm: 20.6.2011 Tarkastaja: V. Laurila
 Kuvaus: KMO kulttuuriperintöinventointi 2011

Viranomaisrekisterinro:	Kunto:	2 Kesinkertainen
--------------------------------	---------------	------------------

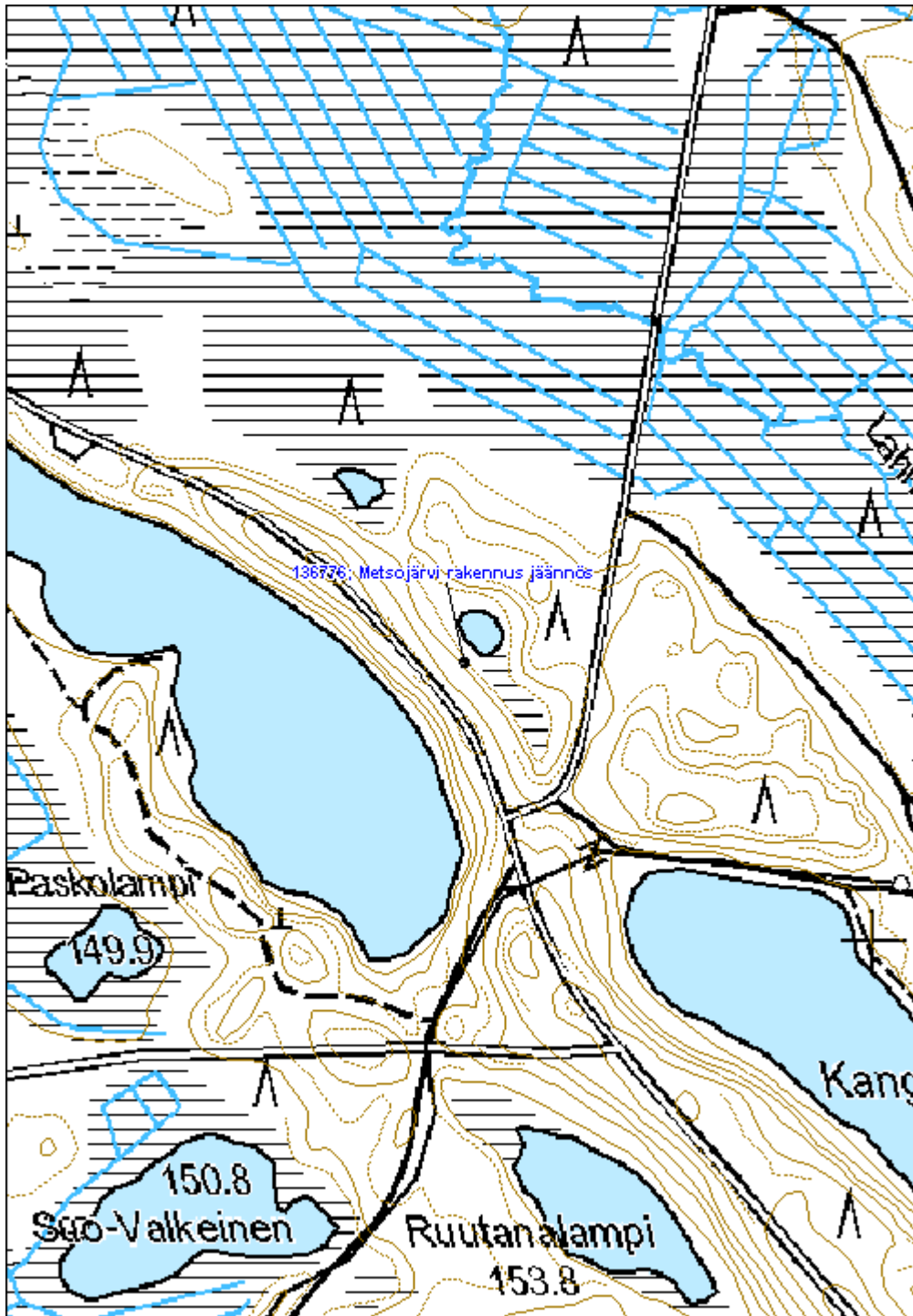
Arvotus:	3 Esitys mj-luokka II	Olotila:	2 Ei käytössä
Selitys:		Kohteen suojelu:	9 Muu suojeluarvo
		Selitys:	

Ympäristön suojelu:	0 Ei määritelty
Selitys:	



Rakennuksen jäännös näkyy kuopanteena kuvan etualalla.

Kohdetyyppi:	10 Valmistuspaikat/työpaikat?	Copyright:	© Metsähallitus 2008 © Maanmittauslaitos 1/MML/08
Koordinaatit:	X 7077264, Y 3613613, Z 155	Mittakaava:	1:5000



Paistinvaara uuni jäännös	MH-tunnus: 137193
----------------------------------	--------------------------

Kohdetyyppi:	9 Valmistuspaikat/työpaikat	Haltija:	131 Metsätalous Itä-Suomi
Ajoitus:	7118 Historiallinen aika	Ylläpitäjä:	131 Metsätalous Itä-Suomi
Rakentamivuosi:		Kunta:	541 Nurmes
Lukumäärä:			

Koordinaattiselitys:	Geometria tuotettu:
Koordinaatit: X 7081565, Y 3609463, Z 160	4 Gps-mittaus, korjaamaton
	Löydöt:

Taustatiedot

Kohde havaittiin inventoinnissa 11.8.2011. Kohde löydettiin paikallisen asukkaan haastattelun perusteella.

Ympäristön kuvaus

Kohde sijaitsee nuorta kuusimetsää kasvavalla kalliolla, metsäautotien ja ojan vieressä.

Kohteen kuvaus

Kohde käsittää kivisen uunin, mitoiltaan noin 2,3m x 1,7m x 0,9m. Suuaukko on mitoiltaan noin 55cm x 35cm. Uuni on kylmämuurattu luonnonkivistä kalliolle ja se on osittain romahtanut kasaan.

Kohteen rajaus

Kohde rajautuu pistemäisesti näkyvien rakenteiden mukaan.

Tulkinta

Kyseessä on kivinen uuni, mahdollisesti 1800-luvulta.

Lisätietoja
Toimenpiteet
Tarkastukset

Tila: 3 Toteutettu Laji: 6 Suojeluarvojen tarkastus Tarkastusvuosi: 2011
 Tarkastuspvm: 11.8.2011 Tarkastaja: V. Laurila
 Kuvaus: KMO kulttuuriperintöinventointi 2011

Viranomaisrekisterinro:	Kunto: 2 Kesinkertainen
	Olotila: 2 Ei käytössä

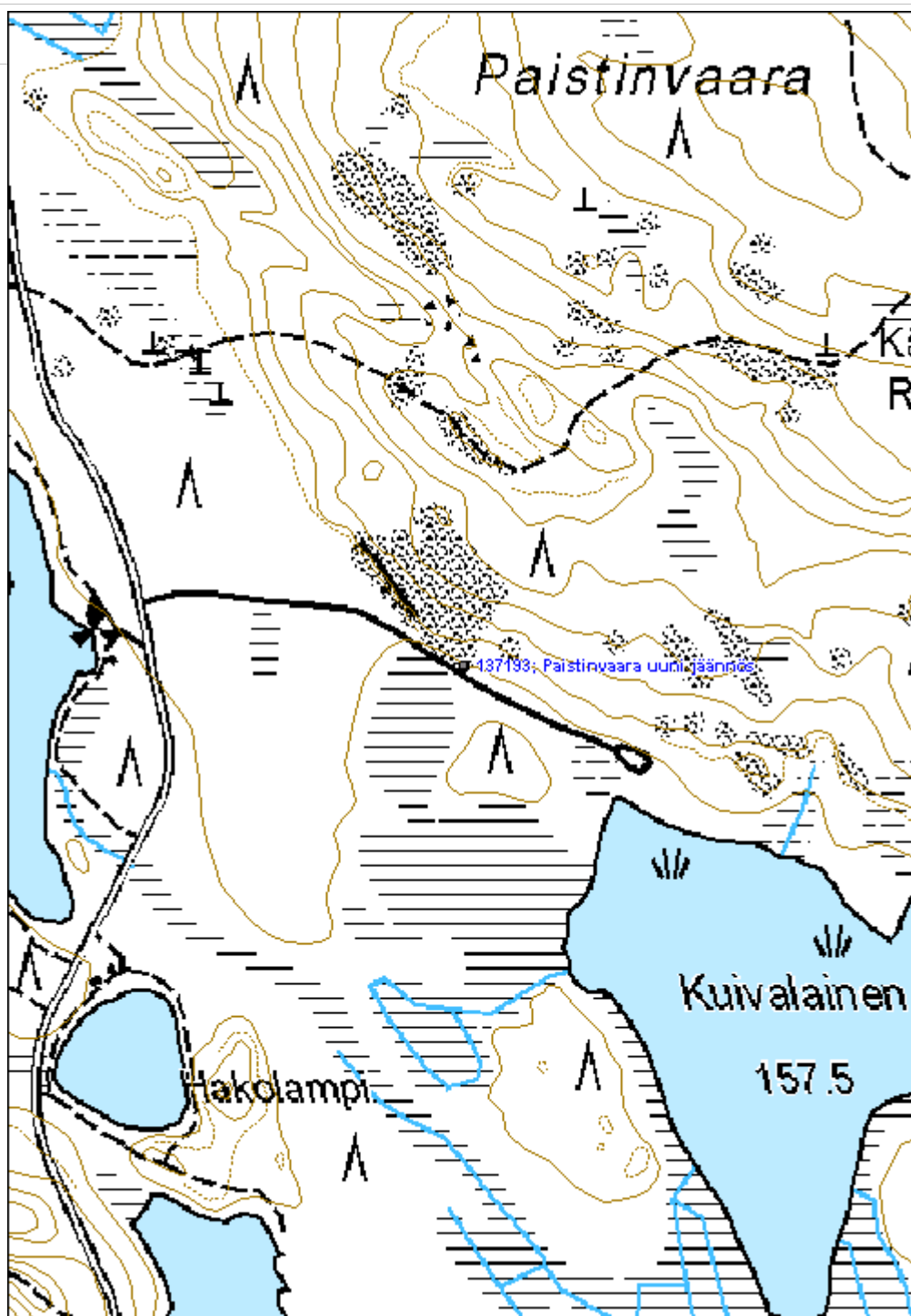
Arvotus:	3 Esitys mj-luokka II	Kohteen suojelu:	9 Muu suojeluarvo
Selitys:		Selitys:	

Ympäristön suojelu:	0 Ei määritelty
Selitys:	



Paistinvaaran uuninjäännös. Kuvassa suunnittelija Ville Laurila.

Kohdetyyppi:	9 Valmistuspaikat/työpaikat	Copyright:	© Metsähallitus 2008 © Maanmittauslaitos 1/MML/08
Koordinaatit:	X 7081565, Y 3609463, Z 160	Mittakaava:	1:5000



Aittolahti sudenkuoppa

MH-tunnus: 137211

Kohdetyyppi:	9 Valmistuspaikat/työpaikat	Haltija:	131 Metsätalous Itä-Suomi
Ajoitus:	7116 Uusi aika	Ylläpitäjä:	131 Metsätalous Itä-Suomi
Rakentamivuosi:		Kunta:	541 Nurmes
Lukumäärä:			

Koordinaattiselitys:		Geometria tuotettu:	4 Gps-mittaus, korjaamaton
Koordinaatit:	X 7060732, Y 3625281, Z 165	Löydöt:	

Taustatiedot

Kohde löydettiin inventoinnissa 11.8.2011. Kohde löydettiin paikallisen Metsähallituksen työntekijän haastattelun perusteella, jolle kohteesta oli kertonut viereisessä Sarvivaarassa asuva Arttu Kettunen (s1926). Aittolahden kämpä on rakennettu vuonna 1928. Tätä aikaisemmin paikalla on ollut laavu.

Ympäristön kuvaus

Kohde sijaitsee Aittolahden kämpän pihan länsipuolella. Maaperä on hiekkaa, metsä vanhaa mäntymetsää.

Kohteen kuvaus

Kohde käsittää yhden sudenkuopan, mitoiltaan noin 5,5m x 3,7m. Kuoppa on suorakulmion muotoinen ja noin 0,7m syvä. Kuoppaa on käytetty kymmeniä vuosia tunkiona ja se onkin lähes täyttynyt lehdistä, oksista ja muista pihalta haravoiduista jätteestä.

Kohteen rajaus

Kohde rajautuu pistemäisesti näkyvien rajojen mukaan.

Tulkinta

Oletettavasti kämpä piha-alueineen on sudenkuoppaa nuorempi, joten kyseessä on vähintään noin 100 vuotta vanha sudenkuoppa.

Lisätietoja
Toimenpiteet
Tarkastukset

Tila: 3 Toteutettu Laji: 6 Suojeluarvojen tarkastus Tarkastusvuosi: 2011
 Tarkastuspvm: 11.8.2011 Tarkastaja: V. Laurila
 Kuvaus: KMO kulttuuriperintöinventointi 2011

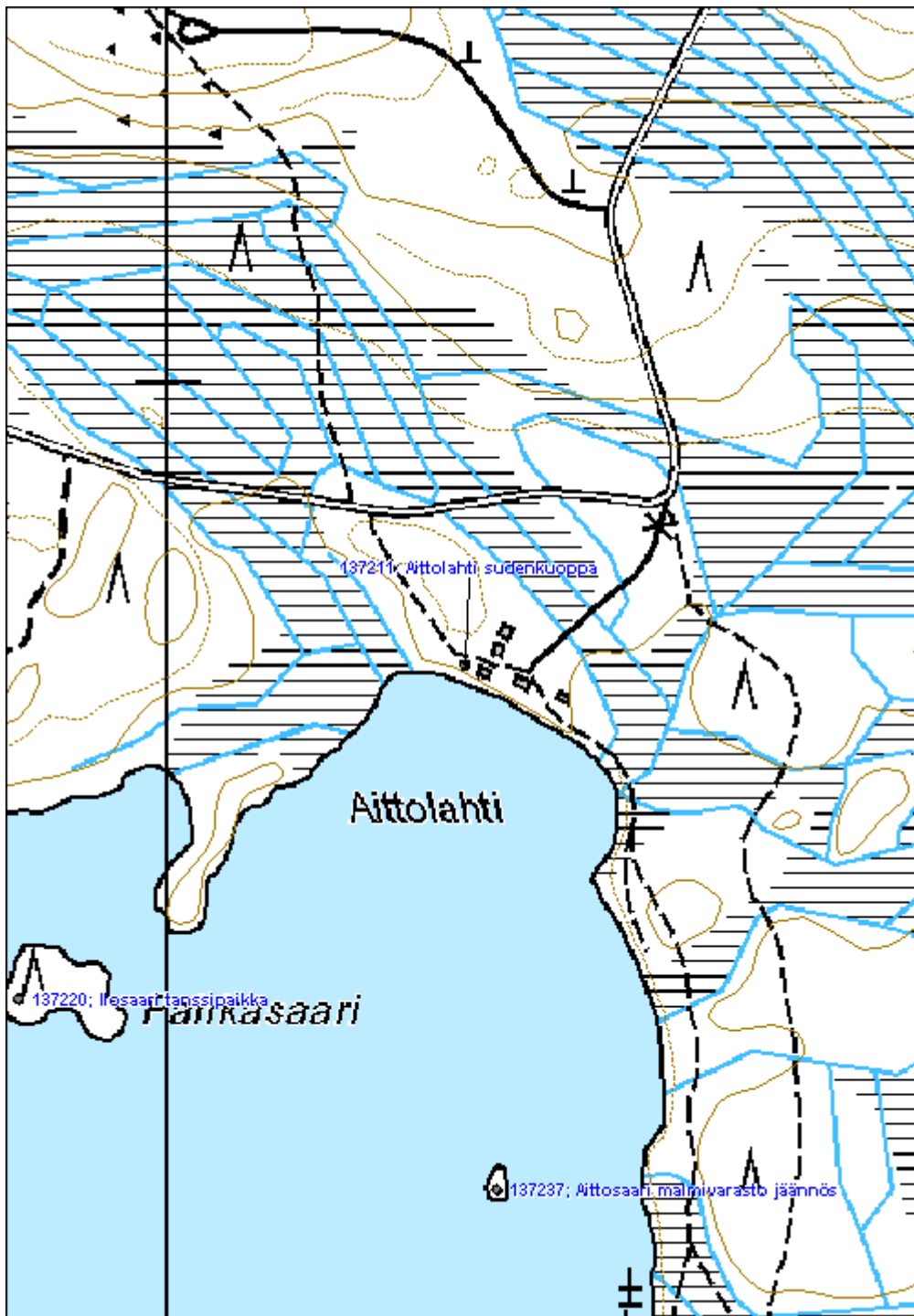
Viranomaisrekisterinro:		Kunto:	2 Kesinkertainen
Arvotus:	3 Esitys mj-luokka II	Olotila:	2 Ei käytössä
Selitys:		Kohteen suojele:	9 Muu suojeleuarvo
		Selitys:	

Ympäristön suojele:	0 Ei määritelty
Selitys:	



Lehdillä ja risuilla vuosien varrella täyttynyt sudenkuoppa.

Kohdetyyppi:	9 Valmistuspaikat/työpaikat	Copyright:	© Metsähallitus 2008 © Maanmittauslaitos 1/MML/08
Koordinaatit:	X 7060732, Y 3625281, Z 165	Mittakaava:	1:5000



Mäntyjoki kuoppa jäännös	MH-tunnus: 137156
---------------------------------	--------------------------

Kohdetyyppi:	10 Valmistuspaikat/työpaikat?	Haltija:	131 Metsätalous Itä-Suomi
Ajoitus:	7117 Esihistoriallinen aika	Ylläpitäjä:	131 Metsätalous Itä-Suomi
Rakentamisvuosi:		Kunta:	541 Nurmes
Lukumäärä:			
Koordinaattiselitys:		Geometria tuotettu:	4 Gps-mittaus, korjaamaton
Koordinaatit:	X 7073806, Y 3610111, Z 140	Löydöt:	

Taustatiedot

Kohde löydettiin inventoinnissa 2.8.2011.

Ympäristön kuvaus

Kuoppa sijaitsee joen jyrkän törmän reunalla. Maapohja on hiekkaa, metsä männikkökangasta.

Kohteen kuvaus

Kuoppa on muodoltaan ovaali ja se sijaitsee jokeen nähden poikittaisessa suunnassa. Kuopan mitat ovat noin 2,5m x 1m, syvyys on noin 0,5m. Rakenne ei vaikuta tuulenkaadolta, vaan se näyttäisi olevan tasaisesti kaivettu. Kuopassa on selkeä huuhtoutumiskerros joka puolella, pohjassa kerros on erityisen paksu.

Kohteen rajaus

Kohde rajautuu pistemäisesti näkyvien rajojen mukaan.

Tulkinta

Kyseessä on ihmistoimintaan liittyvä rakenne. Mahdollisesti kyseessä voi olla esimerkiksi pyyntikuopan, säilytyskuopan tai asumuksen jäännös. Huuhtoutumiskerroksesta päätellen kuoppa on esihistoriallinen.

Lisätietoja
Toimenpiteet
Tarkastukset

Tila: 3 Toteutettu Laji: 6 Suojeluarvojen tarkastus Tarkastusvuosi: 2011
 Tarkastuspvm: 2.8.2011 Tarkastaja: V. Laurila
 Kuvaus: KMO kulttuuriperintöinventointi 2011

Viranomais-
Kunto: 2 Keskinertainen

rekisterinro:
Arvotus: 3 Esitys mj-luokka II

Selitys:
Olotila: 2 Ei käytössä

Kohteen suojelu: 9 Muu suojeluarvo

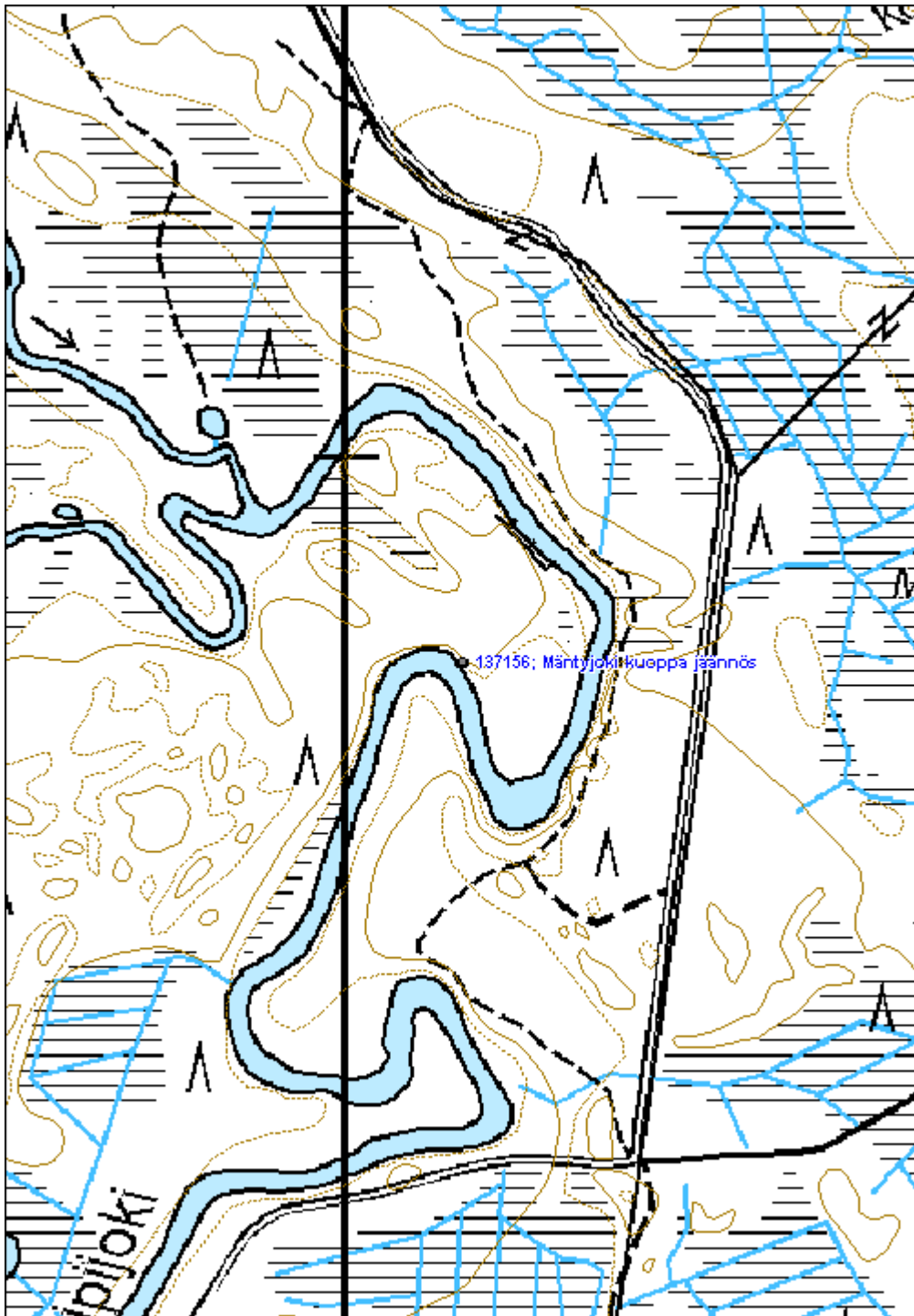
Selitys:
Ympäristön suojelu:

0 Ei määritelty

Selitys:


Kuoppajäännös Mäntyjoen varressa.

Kohdetyyppi:	10 Valmistuspaikat/työpaikat?	Copyright:	© Metsähallitus 2008 © Maanmittauslaitos 1/MML/08
Koordinaatit:	X 7073806, Y 3610111, Z 140	Mittakaava:	1:5000



447 Peurajärvi, Jäkäläkangas kalapato jäännös	MH-tunnus: 137143
--	--------------------------

Kohdetyyppi:	9 Valmistuspaikat/työpaikat	Haltija:	131 Metsätalous Itä-Suomi
Ajoitus:	7118 Historiallinen aika	Ylläpitäjä:	131 Metsätalous Itä-Suomi
Rakentamisvuosi:		Kunta:	541 Nurmes
Lukumäärä:			

Koordinaattiselitys:	Geometria tuotettu:
Koordinaatit:	4 Gps-mittaus, korjaamaton
X 7082203, Y 3608015, Z 155	Löydöt:

Taustatiedot

Kohde löydettiin inventoinnissa 25.7.2011.

Ympäristön kuvaus

Kohde sijaitsee Mäntyjärveen Iso-Valkeisesta virtaavassa purossa, muutamia metrejä puron ylittävän sillan luoteispuolella. Puron vesi on pohjavettä ja erittäin kirkasta. Puro on leveydeltään noin 4 metriä ja syvyydeltään noin metrin.

Kohteen kuvaus

Kohde koostuu neljästä pitkälle lahonneesta liiste- tai lautamaisesta puusta pystyssä rykelmänä puron pohjassa. Puut ovat noin 0,5m-1m pitkiä ja leveydeltään vaihtelevia, arviolta noin 5-20cm.

Kohteen rajaus

Kohde rajautuu pistemäisesti näkyvien rakenteiden mukaan.

Tulkinta

Kyseessä on luultavasti kalapadon jäännös.

Lisätietoja
Toimenpiteet
Tarkastukset

Tila: 3 Toteutettu Laji: 6 Suojeluarvojen tarkastus Tarkastusvuosi: 2011
 Tarkastuspvm: 25.7.2011 Tarkastaja: V. Laurila
 Kuvaus: KMO kulttuuriperintöinventointi 2011

Viranomaisrekisterinro:
Kunto: 2 Keskinertainen

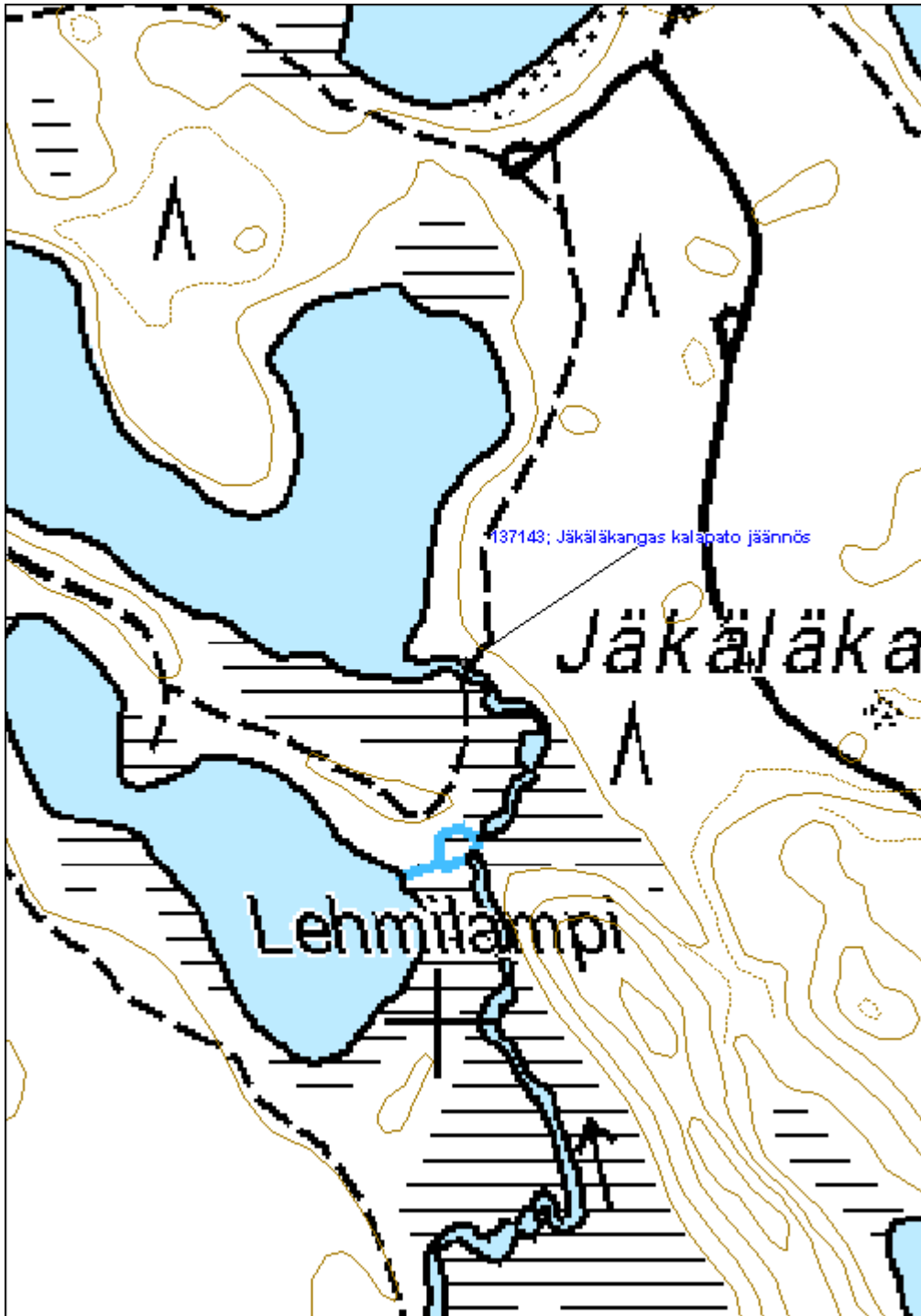
Arvotus:	3 Esitys mj-luokka II	Olotila:	2 Ei käytössä
Selitys:		Kohteen suojelu:	9 Muu suojeluarvo
		Selitys:	

Ympäristön suojelu:	0 Ei määritelty
Selitys:	



Suunnittelija Ville Laurila tarkastelee kalapadon jäännöistä, harjoittelija Aleksi Pienimäki pitää jaloista kiinni. Kalapadon liisteitä näkyy kuvan alareunassa vasemmalla puolella.

Kohdetyyppi:	9 Valmistuspaikat/työpaikat	Copyright:	© Metsähallitus 2008 © Maanmittauslaitos 1/MML/08
Koordinaatit:	X 7082203, Y 3608015, Z 155	Mittakaava:	1:3000



Raita-Aho asuinpaikka

MH-tunnus: 136295

Kohdetyyppi:	1 Asuinpaikat	Haltija:	131 Metsätalous Itä-Suomi
Ajoitus:	7116 Uusi aika	Ylläpitäjä:	131 Metsätalous Itä-Suomi
Rakentamisvuosi:		Kunta:	541 Nurmes
Lukumäärä:			

Koordinaattiselitys:		Geometria tuotettu:	4 Gps-mittaus, korjaamaton
Koordinaatit:	X 7074182, Y 3619868, Z 190	Löydöt:	

Taustatiedot

Kohde löydettiin inventoinnissa 31.5.2011. 1800-luvun pitäjänkarttaan paikalle on merkitty kaskialuetta. Kohdetta ei ole merkitty vuoden 1927 metsätalouskarttaan. Vuoden 1951 metsätalouskarttaan kohde on merkitty yhteiseksi asutustilaksi kohteen Raita-Aho 2 asuinpaikka kanssa. 1970-luvun peruskartassa paikalla on rakennuksia. Kirjallisuuden mukaan paikka on autioitunut 1960-luvulla (s. 203, Mujejärvi - kylä taivalten takana / Mönkkönen, Mauri 1997).

Ympäristön kuvaus

Kohde sijaitsee Kolkonjärven pohjoispuolisella kankaalla, noin 400 metriä järven rannasta pohjoiseen. Maaperä on moreenia, metsä 50-vuotiasta koivua. Alueella on villiintynyttä pihakasvillisuutta.

Kohteen kuvaus

Kohde koostuu päärakennuksen, navetan, ulkorakennuksen, ladon ja kahden kellarin jäännöksistä.

Puretun päärakennuksen (Raita-Aho päärakennus 1) mitat ovat noin 10m x 10m, jäljellä on luonnonkivinen kivijalka. Rakenteen sisäpuolella on uunin pohja, mitoiltaan noin 2m x 4m. Ulkorakennuksesta on jäljellä alin maaton hirsikerta, mitoiltaan noin 8,5m x 5m. Ulkorakennuksen jäänteiden, luultavasti navetan (Raita-Aho rakennus jäännös 2) mitat ovat noin 13m x 5,5m, jäljellä on alinta maaton hirsikertaa. Navetan sisäpuolella on 1,5m x 3m x 0,5m kuoppa.

Toisesta ulkorakennuksesta (Raita-Aho rakennus jäännös 3), on jäljellä epämääräinen rakennuksen pohja, noin 6m x 6m. Kolmannesta ulkorakennuksesta, luultavasti ladosta (Raita-Aho rakennus jäännös 4), on jäljellä lahonnutta pelkkahirsistä nurkkaa ja katon jäänteitä. Havaittavissa on myös kattohuopaa ja galvanoituja nauvoja. Metsäautotien laidassa, ilmeisesti portinpielessä on 3 noin matalaa rökkiötä halkaisijaltaan noin 1m.

Suorakulmaiset kellarikuopat (Raita-Aho kellari 5 ja 6) sijaitsevat pihan pohjoispuolella vierekkäin. Kellarit ovat mitoiltaan noin 3m x 3m, syvyys 1,5m, ja 3m x 1,5m x 1m. Kellareista johtaa ojakaivanto alaspäin. Kaivonjäännös (Raita-Aho kaivo 7) koostuu noin 1m x 1m x 0,5m maakuopasta. Alueella on jonkin verran tilan irtaimistoa, esimerkiksi ämpäreitä ja muuta sekalaista metallijätettä.

Kohteen rajaus

Kohde rajautuu aluemaisesti maastossa näkyvien rakenteiden perusteella.

Tulkinta

Kyseessä on asutustila 1900-luvulta joka on autioitunut 1960-luvulla.

Lisätietoja

Kyseessä on Raita-Ahon nuorempi asuinpaikka. Vanhempi (Raita-Aho 2) sijaitsee Kolkonjärven rannalla noin 600 metriä lounaaseen.

Toimenpiteet
Tarkastukset

Tila: 3 Toteutettu Laji: 6 Suojeluarvojen tarkastus Tarkastusvuosi: 2011
 Tarkastuspvm: 31.5.2011 Tarkastaja: V. Laurila
 Kuvaus: KMO kulttuuriperintöinventointi 2011

**Viranomais-
rekisterinro:**

Kunto: 2 Kesinkertainen

Olotila: 2 Ei käytössä

Arvotus: 8 Muu suojeluarvo

**Kohteen
suojelu:** 9 Muu suojeluarvo

Selitys:

Selitys:

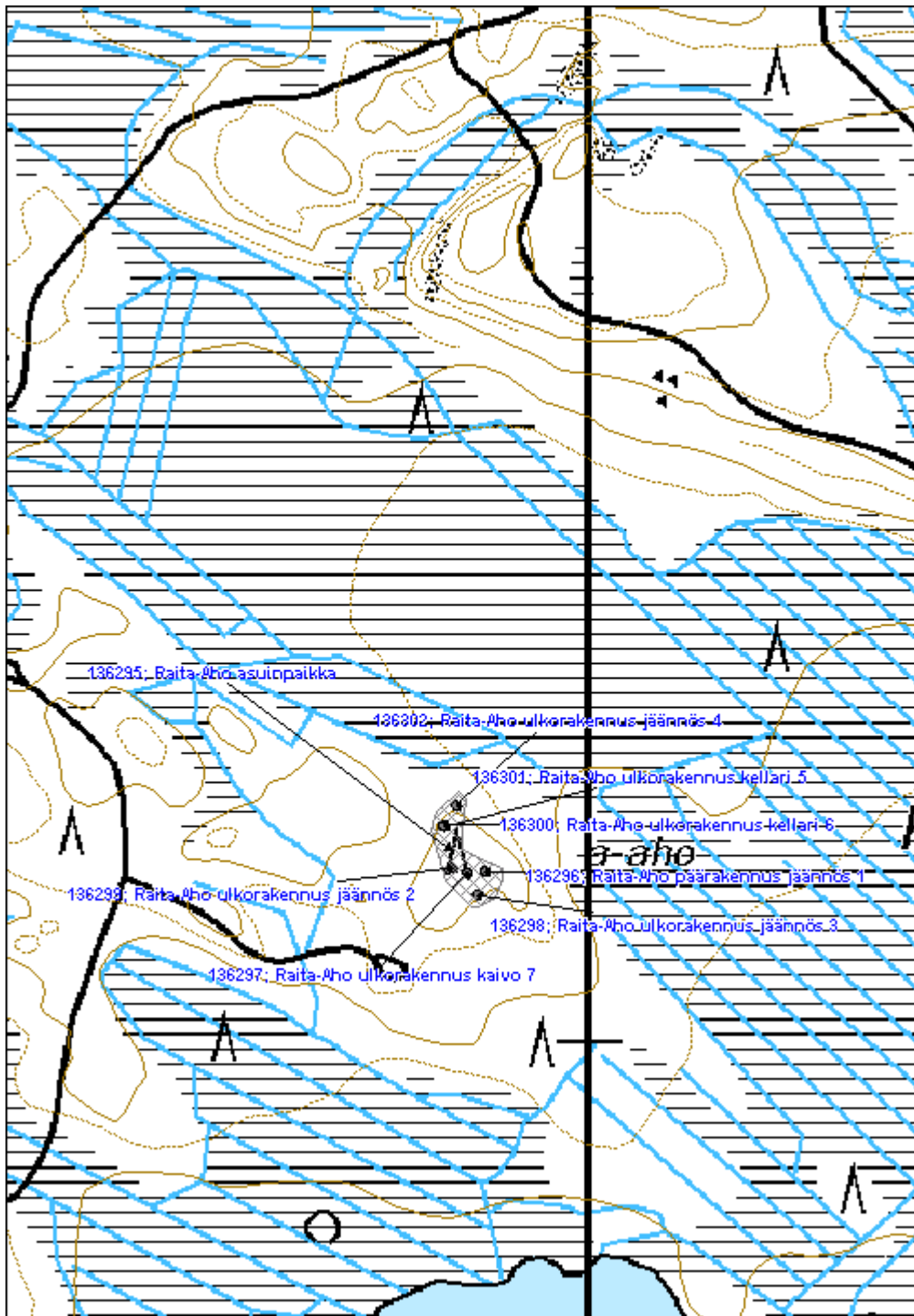
**Ympäristön
suojelu:**

0 Ei määritelty

Selitys:


Ulkorakennuksen jäänteitä. Kuvaussuunta pohjoinen. Etualalla metsuri Tauno Karppinen, taustalla suunnittelija Ville Laurila.

Kohdetyyppi:	1 Asuinpaikat	Copyright:	© Metsähallitus 2008 © Maanmittauslaitos 1/MML/08
Koordinaatit:	X 7074182, Y 3619868, Z 190	Mittakaava:	1:5000



Raita-Aho 2 asuinpaikka	MH-tunnus: 136304
--------------------------------	--------------------------

Kohdetyyppi:	1 Asuinpaikat	Haltija:	131 Metsätalous Itä-Suomi
Ajoitus:	7116 Uusi aika	Ylläpitäjä:	131 Metsätalous Itä-Suomi
Rakentamivuosi:		Kunta:	541 Nurmes
Lukumäärä:			

Koordinaattiselitys:	Geometria tuotettu:
Koordinaatit:	Löydöt:
X 7073671, Y 3619367, Z 180	4 Gps-mittaus, korjaamaton

Taustatiedot

Kohde löydettiin inventoinnissa 31.5.2011. 1800-luvun pitäjänkarttaan paikalle on merkitty kaskialuetta. Vuoden 1914 metsätalousoikeuskarttaan paikalle on merkitty asunon paikka ja vuoden 1927 metsätalousoikeuskartassa paikalla on tila. 1970-luvun peruskartassa paikalla on rakennuksia. Kirjallisuuden mukaan paikka on autioitunut 1960-luvulla (s. 203, Mujejärvi - kylä taivalten takana / Mönkkönen, Mauri 1997).

Ympäristön kuvaus

Kohde sijaitsee Kolkonjärven pohjoisrannalla, välittömästi rantaviivan yhteydessä olevalla pienellä kumpareella. Maaperä on hiekkaista moreenia, metsä koostuu 60-70vuotiaista koivuista.

Kohteen kuvaus

Moreenikumpareella Kolkonjärven pohjoisrannalla on havaittavissa useita rakenteita.

Rakennuksen pohja (Raita-Aho 2 rakennuksen jäännös 1) on mitoiltaan noin 4m x 4m, nurkassa on havaittavissa matala liesiröykkiö mitoiltaan noin 1,5m x 1m. Rakennuksesta on havaittavissa pitkälle lahonnutta hirsisalvojen kulmaa. Tästä noin 20m etelään sijaitsee toinen vastaavankokoinen liesiröykkiö (Raita-Aho 2 liesiröykkiö 2) jonka ympärillä ei enää ole havaittavissa rakennusjäänteitä.

Kumpareen laidoilla sijaitsee neljä kuoppaa j(Raita-Aho 2 kellari 3-6) joista kolme soikeahkoa ovat luultavasti kellarikuoppia, kooltaan noin 2-3m x 1-2m, syvyydeltään noin 0,5 - 1m. Neljäs kuoppa on suorakulmiomainen ja muita suurempi, mitoiltaan noin 3m x 4m, syvyydeltään noin 0,5m

Lähellä järven rantaan sijaitsee noin 1m x 1m kuoppa, luultavasti kaivon jäännös ((Raita-Aho 2 kaivo 7).

Kohteen rajaus

Kohde rajautuu aluemaisesti maastossa näkyvien rakenteiden perusteella.

Tulkinta

Kyseessä on Raita-Ahon vanhempi pihapiiri, joka on peräisin noin vuodelta 1920. Kohde on autioitunut 1960-luvulla.

Lisätietoja

Raita-Ahon uudempi pihapiiri (Raita-Aho) sijaitsee kohteesta noin 600 metriä koilliseen.

Toimenpiteet
Tarkastukset

Tila: 3 Toteutettu Laji: 6 Suojeluarvojen tarkastus Tarkastusvuosi: 2011
 Tarkastuspvm: 31.5.2011 Tarkastaja: V. Laurila
 Kuvaus: KMO kulttuuriperintöinventointi 2011

**Viranomais-
rekisterinro:**
Kunto: 2 Kesinkertainen

Arvotus: 8 Muu suojeluarvo

Olotila: 2 Ei käytössä

**Kohteen
suojelu:** 9 Muu suojeluarvo

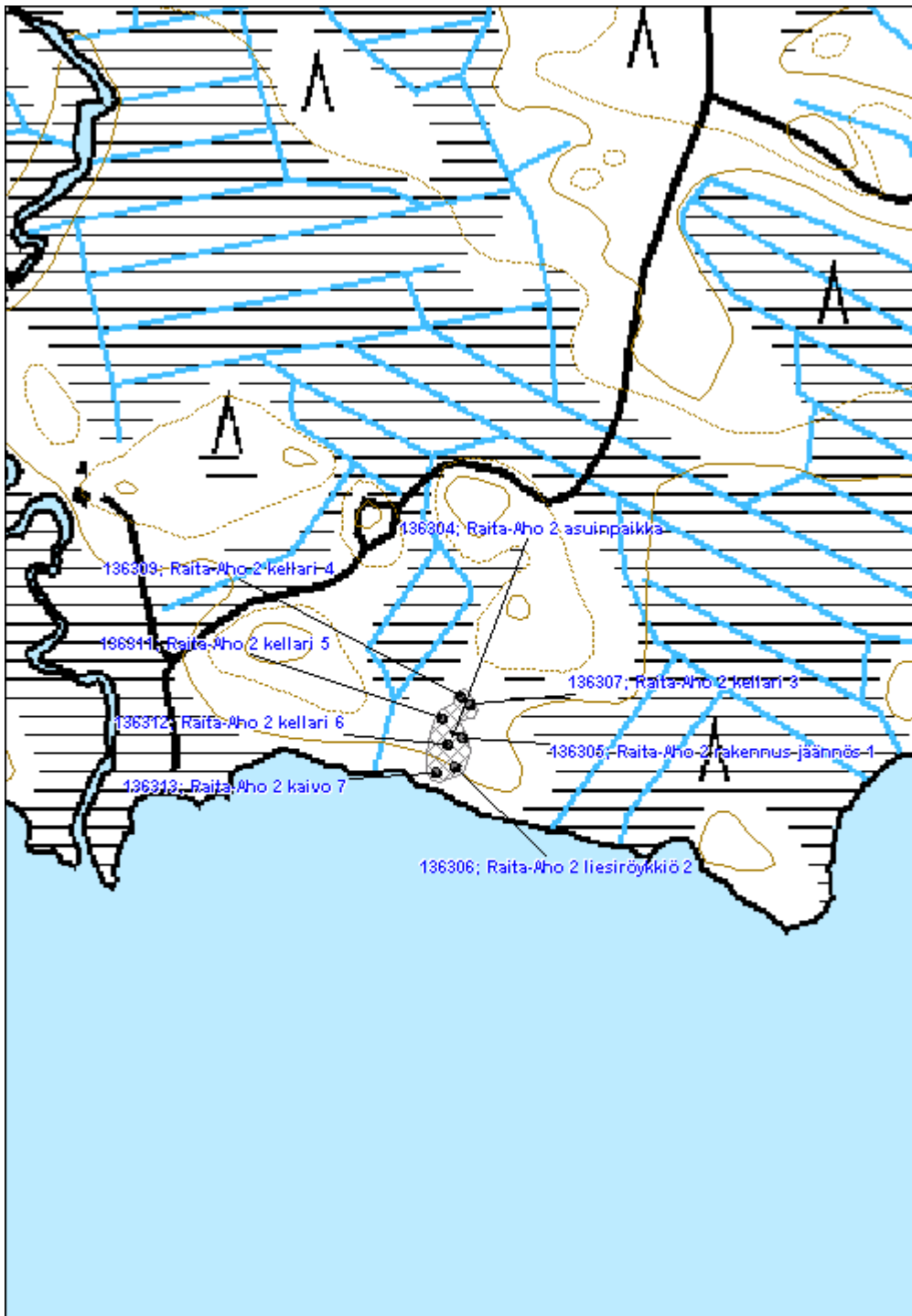
Selitys:
Selitys:
**Ympäristön
suojelu:**

0 Ei määritelty

Selitys:


Rakennusjäännös näkyy kuvan keskiosassa olevana liesiröykkiönä jonka ympärillä on näkyvillä vielä lahonnutta pelkkahirsistä nurkkaa.

Kohdetyyppi:	1 Asuinpaikat	Copyright:	© Metsähallitus 2008 © Maanmittauslaitos 1/MML/08
Koordinaatit:	X 7073671, Y 3619367, Z 180	Mittakaava:	1:4000



Lampela asuinpaikka
MH-tunnus: 136327

Kohdetyyppi:	1 Asuinpaikat	Haltija:	131 Metsätalous Itä-Suomi
Ajoitus:	7118 Historiallinen aika	Ylläpitäjä:	131 Metsätalous Itä-Suomi
Rakentamisvuosi:		Kunta:	541 Nurmes
Lukumäärä:			

Koordinaattiselitys:		Geometria tuotettu:	4 Gps-mittaus, korjaamaton
Koordinaatit:	X 7075469, Y 3621901, Z 192	Löydöt:	

Taustatiedot

Kohde löytyi inventoinnissa 1.6.2011. 1800-luvun pitäjänkartassa tai vuoden 1927 metsätalouskartassa paikalla ei ole havaittavissa rakenteita. Vuoden 1951 metsätalouskartassa ja 1970-luvun peruskartassa paikalla on tila. Kirjallisuuden mukaan paikka on autioitunut 1970-luvulla. (s. 203, Mujejärvi - kylä taivalten takana / Mönkkönen, Mauri 1997).

Ympäristön kuvaus

Kohde sijaitsee suunnilleen Mujejärven ja Kolkonjärven välissä, noin 200 metriä Raatelammesta lounaaseen. Maaperä on moreenia, rakennusten ympärillä nuoria lehtipuita, pellot istutettu kuusikolle.

Kohteen kuvaus

Kohde käsittää päärakennuksen, navetan, ulkorakennuksen, ladon ja kolmen kellarin jäännökset. Päärakennuksesta (Lampela päärakennus jäännös 1) on jäljellä luonnonkivinen kivijalka, mitoiltaan noin 8m x 9m jonka sisäpuolella 1,5m x 1,5m x 1,5m kokoine uuninjäännös jossa on sekä luonnonkiviä että tiiliä. Päärakennuksen länsipuolella ovat navetan jäänteet (Lampela navetta jäännös 2), jäljellä alin maatunut hirsikerta. Navettarakennus on ollut kaksiosainen, pohjoispuolinen osa on kevyempi ja vajamainen. Koko rakenteen mitat ovat noin 5,5 + 5m x 4m. Rakenteen sisällä on pystyssä metallinen vesiputki. Lisäksi navetan keskellä on noin 3m x 1m x 0,5m kokoinen kuoppa. Navetan itäpuolella on kaivo jossa betoninen kaivonrengas.

Päärakennuksen eteläpuolella on ulkorakennuksen pohja (Lampela rakennus jäännös 3), mitoiltaan noin 5,5m x 9m. Pihan pohjoispuolella sijaitsee ladon jäänteet (Lampela rakennus jäännös 4) sekä 3 kellaria (Lampela kellarikuoppa 5-7). Läntisin kellari on kooltaan 3m x 2m x 1m, Keskimäinen kellari kooltaan 1x1x0,5m. Itäisin kellari on kooltaan 3m x 3m x 1m. Suuremmista kellareista lähtee pieni laskuoja alarinteeseen. Ladon jäänteet sijaitsevat kellarien välissä, jäljellä on kurkihirren ja muun kattorakenteen lahonneita osia. Ladon mitat ovat olleet noin 5m x 3m. Kauempana pihapiirin eteläpuolella vanhan pellon toisella laidalla on liedenjäännös (Lampela rakennus jäännös 8), kooltaan noin 1,5m x 1,5m x 0,5m. Ympäristössä on epäselviä jäänteitä rakennuksesta. Mahdollisesti kyseessä on ollut riihi.

Kohteen rajaus

Kohde rajautuu aluemaisesti maastossa näkyvien rakenteiden perusteella.

Tulkinta

Kyseessä on asutustila 1900-luvulta, luultavasti sodanjälkeiseltä ajalta, joka on jäänyt käytöstä 1970-luvulla ja purettu.

Lisätietoja
Toimenpiteet
Tarkastukset

Tila: 3 Toteutettu Laji: 6 Suojeluarvojen tarkastus Tarkastusvuosi: 2011
 Tarkastuspvm: 31.5.2011 Tarkastaja: V. Laurila
 Kuvaus: KMO kulttuuriperintöinventointi 2011

**Viranomais-
rekisterinro:**
Kunto: 2 Kesinkertainen

Arvotus: 8 Muu suojeluarvo

Olotila: 2 Ei käytössä

**Kohteen
suojelu:** 9 Muu suojeluarvo

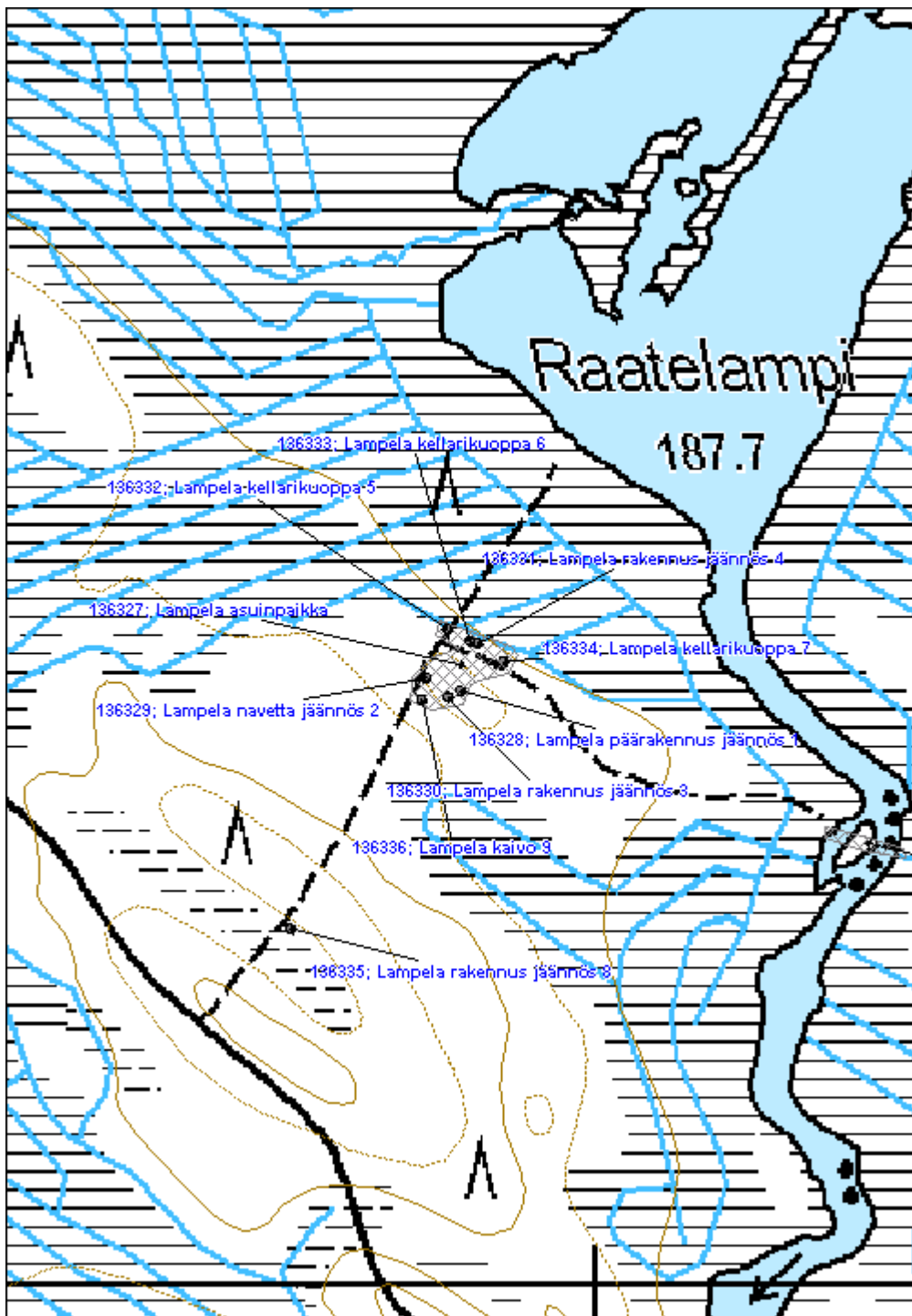
Selitys:
Selitys:
**Ympäristön
suojelu:**

0 Ei määritelty

Selitys:


Päärakennuksen purettu jäännös. Etualalla kivijalan nurkka, taustalla uuniröykkiö. Kuvaussuunta kaakko.

Kohdetyyppi:	1 Asuinpaikat	Copyright:	© Metsähallitus 2008 © Maanmittauslaitos 1/MML/08
Koordinaatit:	X 7075469, Y 3621901, Z 192	Mittakaava:	1:4000



Kanervavaara asuinpaikka	MH-tunnus: 136347
---------------------------------	--------------------------

Kohdetyyppi:	1 Asuinpaikat	Haltija:	131 Metsätalous Itä-Suomi
Ajoitus:	7116 Uusi aika	Ylläpitäjä:	131 Metsätalous Itä-Suomi
Rakentamisvuosi:		Kunta:	541 Nurmes
Lukumäärä:			

Koordinaattiselitys:	Geometria tuotettu:
Koordinaatit:	4 Gps-mittaus, korjaamaton
X 7075745, Y 3616648, Z 220	Löydöt:

Taustatiedot

Kohde löytyi inventoinnissa 1.6.2011. Paikalla on 1840-luvun pitäjänkartassa kaskialuetta. Kirjallisuuden mukaan Kanervavaara on pantu verolle 1869 (Mönkkönen 2007 s. 82). Kohde on merkitty vuokratilaksi vuoden 1927 metsätalouskarttaan ja vuoden 1951 metsätalouskarttaan asutustilaksi. 1970-luvun peruskartassa paikalla on tila.

Ympäristön kuvaus

Maaperä on moreenia. Alueen pellot istutettu kuuselle, muualla ympäristössä myös muita puulajeja, etenkin koivuja. Puiden ikä noin 50 vuotta.

Kohteen kuvaus

Kohde käsittää päarakennuksen, navetan, neljän ulkorakennuksen, kolmen kellarikuopan ja kaivon jäänteet. Ympäristössä on metallisia maataloustyökalujen osia ja muuta purkujätettä. Alueen reunoilla on muutamia röykkiöitä ja raivauksessa syntyneitä kivijalkaa.

Puretusta päarakennuksesta (Kanervavaara päarakennus jäännös 1) on jäljellä noin 7,5m x 12m kokoinen luonnonkivisen kivijalan jäännös jonka keskellä on uunin jäänteitä. Kohde sijaitsee välittömästi tien pohjoispuolella ja on osittain tuhoutunut tienteossa. Tien vastakkaisella puolella sijaitseva navetta (Kanervavaara navetta jäännös 2) on ollut huomattavan suuri. Kivijalan koko on noin 22m x 7,5m. Pohjoispuolen keskiosassa on ajoramppi.

Noin 30 metriä navetasta lounaaseen sijaitsee L-kirjaimen muotoinen ulkorakennus tai rakennusryhmä (Kanervavaara rakennus jäännös 3). Jäljellä on alin maaton hirsikerta. Sisäpuolella on noin 1m x 1m x 1m kokoinen kuution muotoinen liedenjäännös. Mahdollisesti kyseessä on ollut riihi. Rakenteen mitat noin 6,5m x 9,5m + lisäsiipi 9m x 6,5m. Toinen 2-osainen ulkorakennus (Kanervavaara rakennus jäännös 4) sijaitsee pihan itäpuolella, navetasta noin 80m itään ja on kooltaan noin 10m x 8m. Sivuosassa on lisäksi vajapääty pituudeltaan noin 3m. Rakennuksesta on jäljellä kivijalkaa, maatonutta pelkkahirttä ja katon rakenteita.

Päarakennuksen pohjoispuolella on lisäksi kaksi rakennusjäännöstä. Itäisempi (Kanervavaara rakennus jäännös 5) on mahdollinen sauna, mitoiltaan noin 10m x 4m, sisäpuolella on liedenjäännös mitoiltaan 2x2x0,5m. Saunan länsipuolella on ulkorakennuksen kivijalka (Kanervavaara rakennus jäännös 6), mitoiltaan noin 13m x 5m. Pihapiirin kaakkoisreunalla on kolme kellarikuoppaa (Kanervavaara

kellarikuoppa 7-9), mitoiltaan noin 2m x 2m x 2m. Puukehikollinen kaivo (Kanervavaara kaivo 10) on kooltaan noin 1m x 1m.

Kohteen rajaus

Kohde rajautuu aluemaisesti maastossa näkyvien rakenteiden mukaan.

Tulkinta

Kyseessä on tila 1800-luvun puolivälistä joka on autioitunut 1970-luvulla.

Lisätietoja
Toimenpiteet
Tarkastukset

**Viranomais-
rekisterinro:**

Kunto: 0 Ei määritelty

Arvotus: 8 Muu suojeluarvo

Olotila: 2 Ei käytössä

**Kohteen
suojaus:** 9 Muu suojeluarvo

Selitys:

Selitys:

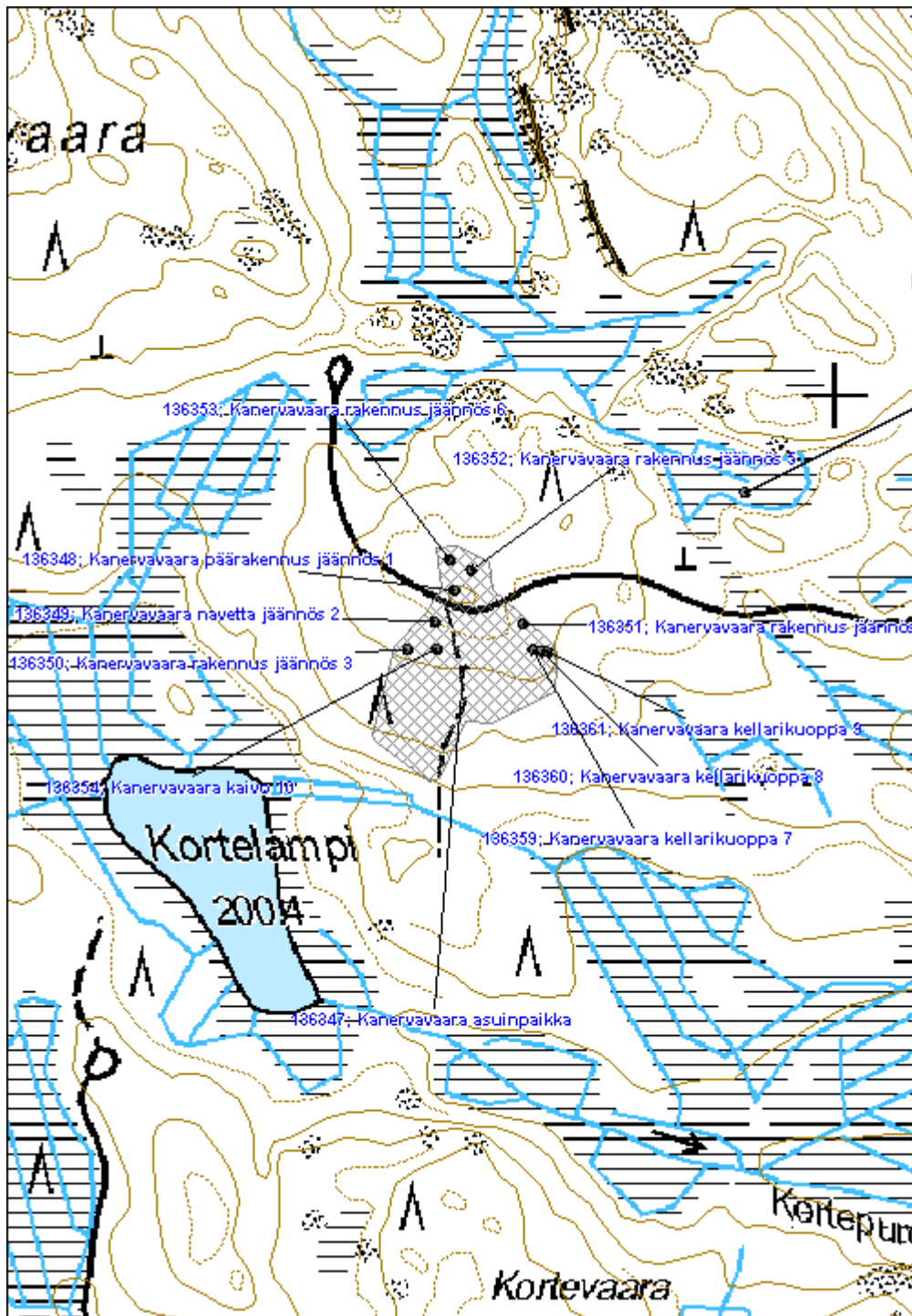
**Ympäristön
suojaus:** 0 Ei määritelty

Selitys:



Kuva 1: Liedenjäanne mahdollisen riihenjännöksen sisällä. Kuvaussuunta itä.

Kohdetyyppi:	1 Asuinpaikat	Copyright:	© Metsähallitus 2008 © Maanmittauslaitos 1/MML/08
Koordinaatit:	X 7075745, Y 3616648, Z 220	Mittakaava:	1:5000



Kanervavaara 2 asuinpaikka	MH-tunnus: 136342
-----------------------------------	--------------------------

Kohdetyyppi:	1 Asuinpaikat	Haltija:	131 Metsätalous Itä-Suomi
Ajoitus:	7116 Uusi aika	Ylläpitäjä:	131 Metsätalous Itä-Suomi
Rakentamisvuosi:		Kunta:	541 Nurmes
Lukumäärä:			

Koordinaattiselitys:	Geometria tuotettu:
Koordinaatit:	4 Gps-mittaus, korjaamaton
X 7075876, Y 3617319, Z 208	Löydöt:

Taustatiedot

Kohde löytyi inventoinnissa 1.6.2011. Paikalla on 1840-luvun pitäjänkartassa kaskialuetta. Vuoden 1927 metsätalousoikartassa kohteen paikalla on metsää viereisen Kanervavaaran asutustilan naapurissa. Vuoden 1951 metsätalousoikartassa paikka on osa Kanervavaaran asutustilan aluetta. 1970-luvun peruskartassa paikalla on pieni omakseen erotettu palsta ja yksi kylmä rakennus.

Ympäristön kuvaus

Kohde sijaitsee moreenimäellä noin kilometri Kanervavaarasta itään. Metsä on noin 40-vuotiasta kuusikkoa, maastossa on myös vanhempia koivuja.

Kohteen kuvaus

Puretun päärakennuksen (Kanervavaara 2 päärakennus jäännös 1) jäännös on kooltaan noin 8m x 7,5m. Jäljellä on luonnonkivinen kivijalka jonka keskellä on uunin jäännös, kooltaan noin 1,5m x 2m x 1,5m.

(Kanervavaara 2 ulkorakennus jäännös 2) Navetanpohja on kooltaan noin 7,5m x 7,5m. Navetan vieressä on kaivo.

Pihan itälaidalla on kellarikuoppa (Kanervavaara 2 kellarikuoppa 3), kooltaan noin 3x1x0,5m, ja kellarin yhteydessä on myös matalaa kiviaitaa.

Kohteen rajaus

Kohde rajautuu aluemaisesti maastossa näkyvien rakenteiden perusteella.

Tulkinta

Kyseessä on luultavasti 1900-luvun alkupuolella perustetun Kanervavaaran tilan uudisrakennuksia 1900-luvun puolivälin tienoilta. Kohde on autioitunut luultavasti noin 1970-luvulla.

Lisätietoja

Toimenpiteet

Tarkastukset
**Viranomais-
rekisterinro:**
Kunto: 0 Ei määritelty

Arvotus: 8 Muu suojeluarvo

Olotila: 2 Ei käytössä

**Kohteen
suojaus:** 9 Muu suojeluarvo

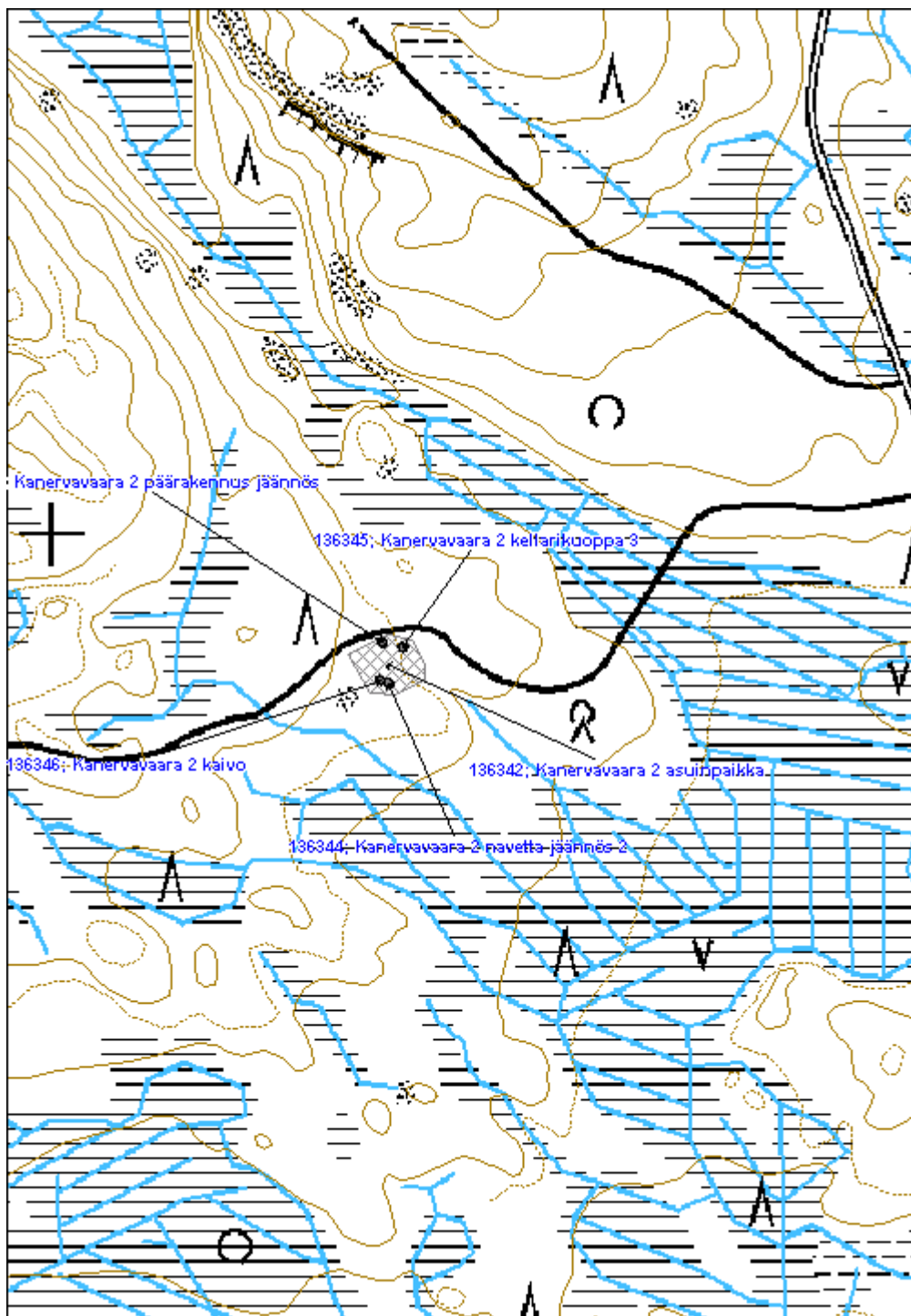
Selitys:
Selitys:
**Ympäristön
suojaus:**

0 Ei määritelty

Selitys:


Kuva 1 yleiskuva päärakennuksen jäännöksestä: Taustalla kulkee tie, sen etupuolella puretun päärakennuksen liesiröykkiö jonka etupuolella kivijalkaa.

Kohdetyyppi:	1 Asuinpaikat	Copyright:	© Metsähallitus 2008 © Maanmittauslaitos 1/MML/08
Koordinaatit:	X 7075876, Y 3617319, Z 208	Mittakaava:	1:5000



Vellivaara asuinpaikka
MH-tunnus: 136367

Kohdetyyppi:	1 Asuinpaikat	Haltija:	131 Metsätalous Itä-Suomi
Ajoitus:	7118 Historiallinen aika	Ylläpitäjä:	131 Metsätalous Itä-Suomi
Rakentamisvuosi:		Kunta:	541 Nurmes
Lukumäärä:			

Koordinaattiselitys:		Geometria tuotettu:	0 Ei tiedossa
Koordinaatit:	X 7076157, Y 3620197	Löydöt:	

Taustatiedot

Kohde löytyi inventoinnissa 1.6.2011. Wellivaaran kruununtorppa on merkitty vuoden 1848 pitäjänkarttaan. Kirjallisuuden mukaan paikan perusti Risto Kähkönen 1820-luvulla ja paikka autioitui 1960-luvulla (s. 39, 203, Mujejärvi - kylä taivalten takana / Mönkkönen, Mauri 1997). Paikka on merkitty vuokratilaksi vuoden 1927 metsätalouskarttaan. 1970-luvun peruskarttaan paikalle on merkitty niittyä ja kaksi rakennusta.

Ympäristön kuvaus

Kohde sijaitsee moreeniivaaran laella. Metsä on noin 50-vuotiasta sekametsää.

Kohteen kuvaus

Kohteeseen kuuluu päärakennuksen jäännös, navetan, ulkorakennuksen ja kellarin jäännökset sekä kaivo. Alueen ympärillä havaittiin myös noin 25 röykkiötä. Alueella on myös havaittavissa peltiä ja muuta purkujätettä.

Päärakennuksesta (Vellivaara päärakennus jäännös 1) on jäljellä noin 0,5m korkea kivijalka, mitoiltaan noin 12m x 8m. Kivijalan keskellä on luonnonkivinen uuninjäännös, mitoiltaan noin 2m x 2m x 2m. Navetta (Vellivaara navetta jäännös 2) on ollut suurikokoinen, mitoiltaan noin 8m x 18m, jäljellä on osittain epäselvää kivijalkaa. Keskiosassa on ajoramppi. Navetan sisäpuolella on 1,5m x 3m ja 1m x 2m kokoiset matalat kuopat. Ulkorakennus (Vellivaara rakennus jäännös 3) on ollut mitoiltaan noin 4m x 8m, jäljellä on rakennuksen pohjan lisäksi myös hieman kattopahvia. Kellari (Vellivaara kellarikuoppa 4) on kooltaan noin 3m x 1,5m x 0,5m ja kaivo (Vellivaara kaivo 5) 2m x 2m.

Kohteen rajaus

Kohde rajautuu aluemaisesti paikannettujen rakenteiden mukaan.

Tulkinta

Kyseessä on tila, joka on perustettu 1820-luvulla ja autioitunut ja 1960-luvulla.

Lisätietoja
Toimenpiteet

Tarkastukset

Tila: 3 Toteutettu Laji: 6 Suojeluarvojen tarkastus Tarkastusvuosi: 2011
 Tarkastuspvm: 1.6.2011 Tarkastaja: V. Laurila
 Kuvaus: KMO kulttuuriperintöinventointi 2011

**Viranomais-
rekisterinro:**
Kunto: 2 Keskinertainen

Arvotus: 8 Muu suojeluarvo

Olotila: 2 Ei käytössä

**Kohteen
suojelu:** 9 Muu suojeluarvo

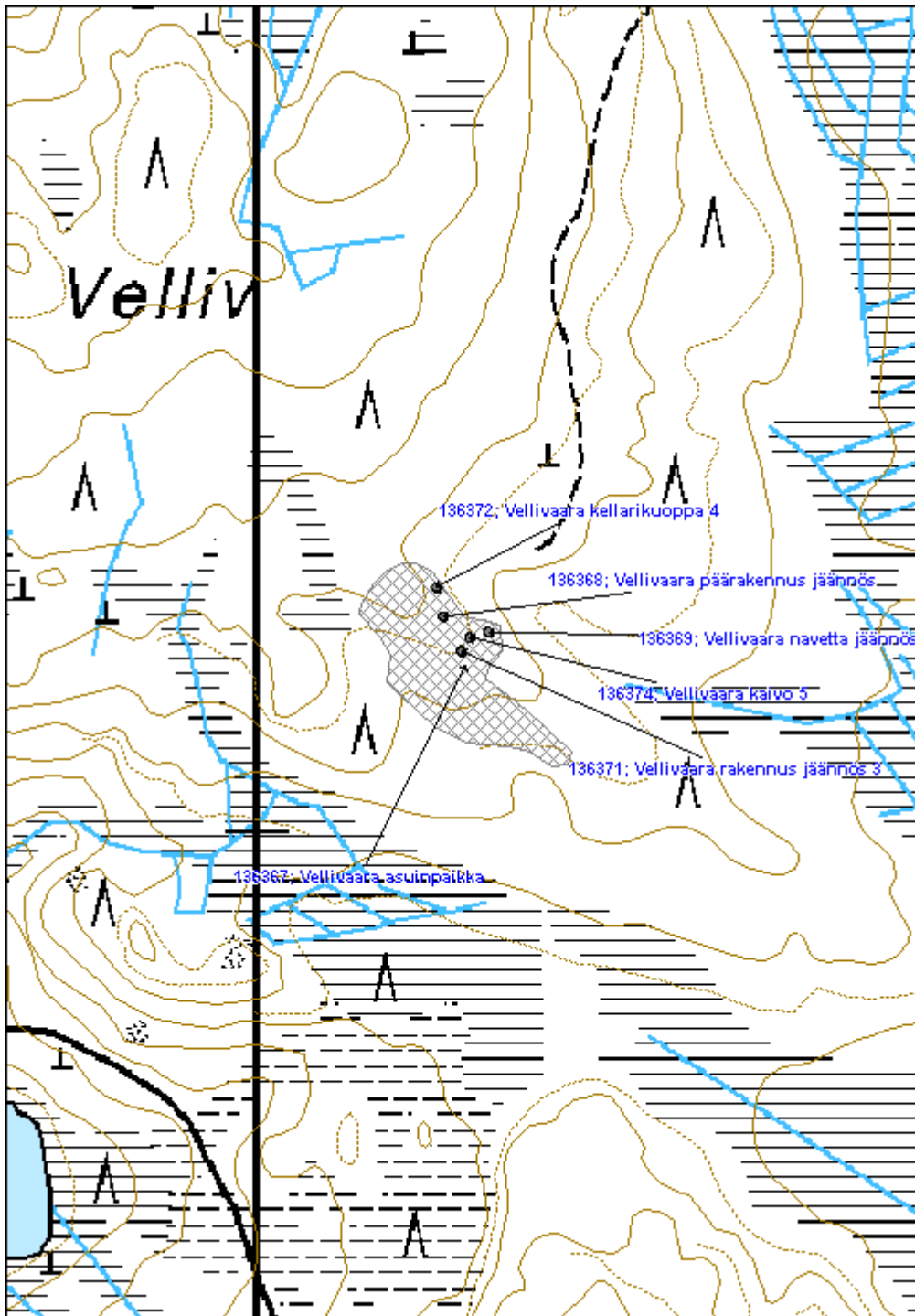
Selitys:
Selitys:
**Ympäristön
suojelu:**

0 Ei määritelty

Selitys:


Vellivaaran puretun päarakennuksen jäännös. Etualalla kivijalan nurkkaa, taaempänä kivijalan sisällä liesiröykkiö.

Kohdetyyppi:	1 Asuinpaikat	Copyright:	© Metsähallitus 2008 © Maanmittauslaitos 1/MML/08
Koordinaatit:	X 7076157, Y 3620197	Mittakaava:	1:5000



Raatevaara asuinpaikka	MH-tunnus: 136385
-------------------------------	--------------------------

Kohdetyyppi:	1 Asuinpaikat	Haltija:	131 Metsätalous Itä-Suomi
Ajoitus:	7116 Uusi aika	Ylläpitäjä:	131 Metsätalous Itä-Suomi
Rakentamisvuosi:		Kunta:	541 Nurmes
Lukumäärä:			

Koordinaattiselitys:	Geometria tuotettu:
Koordinaatit:	4 Gps-mittaus, korjaamaton
X 7074902, Y 3622534, Z 225	Löydöt:

Taustatiedot

Kohde löytyi inventoinnissa 6.6.2011. Kirjallisuuden mukaan Raatevaara on perustettu kruununmetsätorpaksi vuonna 1882. Vuoden 1914 karttaan vaaran huipulle on merkitty niitty ja vuoden 1927 metsätalouskarttaan useita pieniä kuvioita. Vuoden 1951 metsätalouskarttaan paikalle on merkitty asutustila. 1970-luvun peruskartalla paikalla näkyy yksi kylmä rakennus. Kirjallisuuden mukaan paikka on autioitunut 1960-luvulla. (Mönkkönen, Mauri 1997)

Ympäristön kuvaus

Maaperä on moreenia, metsä noin 50-vuotiasta mäntyä, jossa seassa koivuja ja muita puita.

Kohteen kuvaus

Kohde sisältää yhteensä 5 rakennuksen jäännöstä, kolme kellaria ja kolme kaivoa.

Päärakennus (Raatevaara päärakennus jäännös 1) on mitoiltaan noin 10m x 6m. Sisäpuolella on peltivuorattu uuninjääne. Rakennukseen liittyy epäselvää kuistiosaa, mitoiltaan noin 4,5m x 3,5m, talon alla on kellarikuoppa. Vieressä on rautasänky, metalliastioita sekä muuta sekalaista irtaimistoa. Noin 35m päärakennuksesta pohjoiseen on kaksiosaisen navetan jäännös (Raatevaara navetta jäännös 2). Mitoiltaan navetta on noin 5,5m x 5,5m + 4m. Jäljellä on noin 10 lahonnutta pelkkahirsikertaa. Sisällä on pehkusippurin osia. Pihan kaakkoispuolella, tien toisella puolella on toinen asuinrakennuksen pohja (Raatevaara rakennus jäännös 3), mitoiltaan noin 5,5m x 8m, rakenteen keskellä on uuninpohja.

Päärakennuksesta noin 40m kaakkoon sijaitsee rakennuksen jääne (Raatevaara rakennus jäännös 4). Kyseessä on 3m x 5m kokoinen suorakulmion muotoinen matala valli, ilmeisesti ulkorakennuksen jääne. Pihan koillislaidalla on toinen ulkorakennuksen pohja (Raatevaara rakennus jäännös 5), mitoiltaan 5m x 8m. Nurkassa on liesi mitoiltaan 1,5m x 1,5m x 0,5m

Pihan etelälaidalla sijaitsee kellari (Raatevaara kellarikuoppa 6), mitoiltaan noin 2m x 4m, syvyydeltään noin 1m. Kellarista johtaa noin 6m pituinen oja alaspäin. Lisäksi pihan kaakkoislaidalla lähellä metsäautotietä on kaksi kellaria (Raatevaara kellarikuoppa 7 ja 8), mitoiltaan 2m x 2m x 1m ja 1,5m x 2,5m x 0,5m

Navetasta noin 30m koilliseen sijaitsee kaivo (Raatevaara kaivo 9), mitoiltaan 1,5m x 1,5m. Havaittavissa ei ole puu- tai metallirakenteita. Kellarin eteläpuolella, lähellä tien reunaa on toinen

kaivonjäännöksi (Raatevaara kaivo 10), mitoiltaan 1,5m x 1,5m, syvyydeltään 0,5m. Kaivon eteläpuolella on kolmas, uudempi 0,5m halkaisijaltaan oleva metallireunainen porakaivo (Raatevaara kaivo 11), jonka vieressä on epäselvää kivijalkaa.

Piha-alueella on nähtävillä riukuaidan jäänteitä muutamissa paikoissa kuusen alla. Alueen ympärillä on jonkin verran röykkiöitä, yhteensä ehkä noin 15 kappaletta.

Kohteen rajaus

Kohde rajautuu aluemaisesti näkyvien rakenteiden mukaan.

Tulkinta

Kyseessä on alun perin kruununmetsätorppa vuodelta 1882 joka on autioitunut ja 1960-luvulla.

Lisätietoja
Toimenpiteet
Tarkastukset

Tila: 3 Toteutettu Laji: 6 Suojeluarvojen tarkastus Tarkastusvuosi: 2011
 Tarkastuspvm: 6.6.2011 Tarkastaja: V. Laurila
 Kuvaus: KMO kulttuuriperintöinventointi 2011

**Viranomais-
rekisterinro:**
Kunto: 2 Keskinertainen

Olotila: 2 Ei käytössä

Arvotus: 8 Muu suojeluarvo

**Kohteen
suojelu:** 9 Muu suojeluarvo

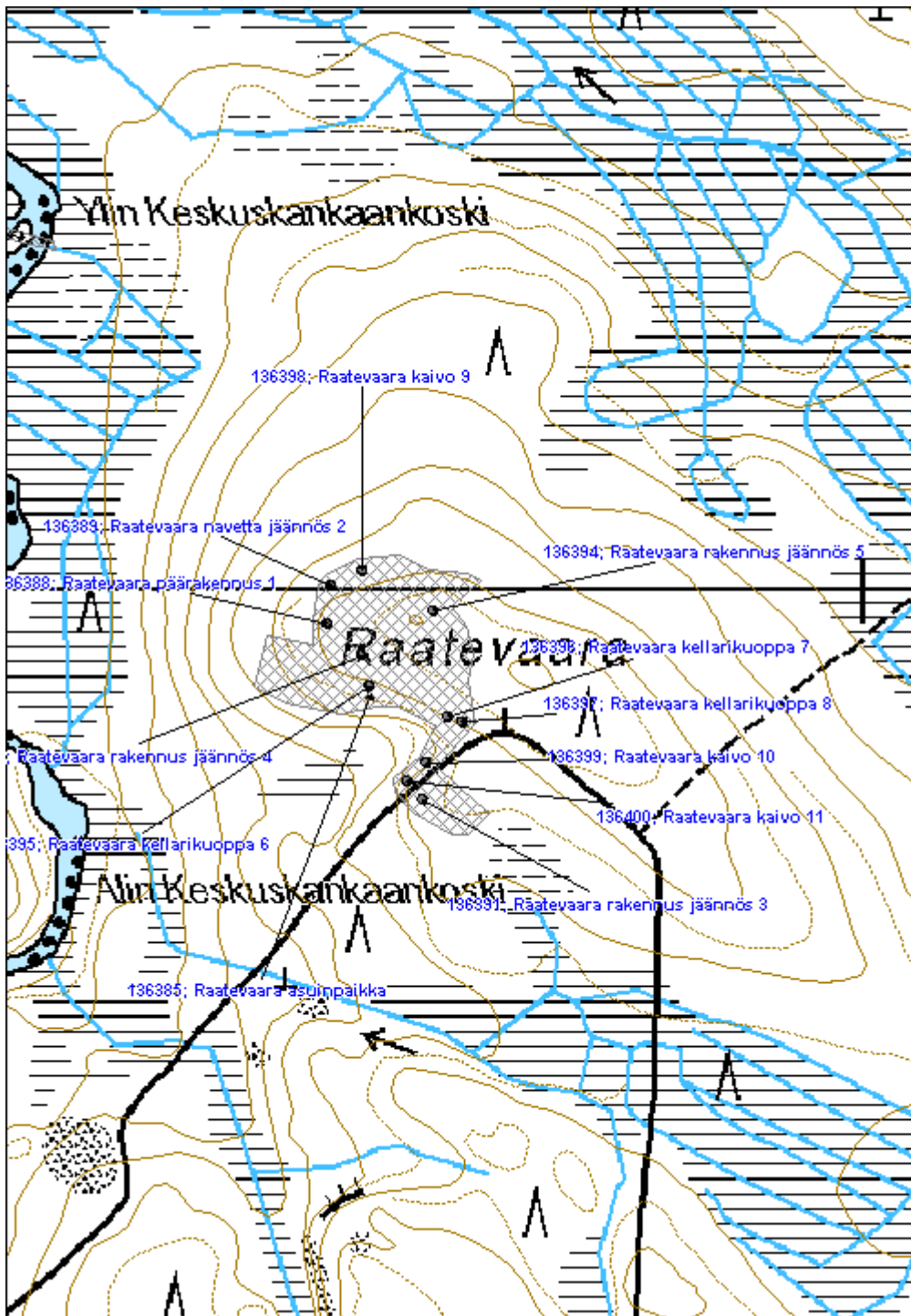
Selitys:
Selitys:
**Ympäristön
suojelu:**

0 Ei määritelty

Selitys:


Kuva 2: Osittain pystyssä olevan pelkkahirsisen ulkorakennuksen, mahdollisesti navetan jäännös.

Kohdetyyppi:	1 Asuinpaikat	Copyright:	© Metsähallitus 2008 © Maanmittauslaitos 1/MML/08
Koordinaatit:	X 7074902, Y 3622534, Z 225	Mittakaava:	1:5000



Hovila asuinpaikka	MH-tunnus: 136407
---------------------------	--------------------------

Kohdetyyppi:	1 Asuinpaikat	Haltija:	131 Metsätalous Itä-Suomi
Ajoitus:	7116 Uusi aika	Ylläpitäjä:	131 Metsätalous Itä-Suomi
Rakentamivuosi:		Kunta:	541 Nurmes
Lukumäärä:			

Koordinaattiselitys:	Geometria tuotettu:
Koordinaatit: X 7071912, Y 3614077, Z 230	4 Gps-mittaus, korjaamaton
	Löydöt:

Taustatiedot

Kohde löytyi inventoinnissa 6.6.2011. Pitäjänkarttaan paikalle ei ole merkitty asutusta. Vuosien 1927 ja 1957 karttoihin kohde on merkitty osaksi Kokkovaaran vuokra/asutustilaa. 1970-luvun peruskarttaan kohde on merkitty Hovilan tilaksi.

Ympäristön kuvaus

Maaperä on moreenia, metsä tiheää noin 40-vuotiasta kuusikkoa.

Kohteen kuvaus

Kohde käsittää päärakennuksen, kahden ulkorakennuksen, kellarin ja kaivon jäänteet. Aluetta kiertää osittain katkonaisena vanhaa peltoa reunustanutta kiviaitaa noin 150m sekä jonkin verran röykkiöitä, joita löytyy myös muualta piha-alueelta. Alueelta löytyy myös esimerkiksi vanha tonkka ja muuta metallijätettä.

Päärakennuksen (Hovila päärakennus jäännös 1) mitat ovat noin 5m x 9m. Jäljellä on aluskasvillisuuden peittämä kivijalka jonka sisällä noin 2m x 2m x 1,5m kokoinen tiilinen uuninjäänne.

Muut kohteet sijaitsevat noin 30m päärakennuksesta kaakkoon. Ensimmäisestä ulkorakennuksesta (Hovila rakennus jäännös 2) on jäljellä sammaloitunut luonnonkivinen kivijalka, mitoiltaan noin 13m x 4,5m. Rakenteen sisäpuolella on joitakin kaivantoja. Toinen ulkorakennus (Hovila rakennus jäännös 3) on mitoiltaan noin 6m x 6m ja jäljellä on sammaloitunut kivijalka. Kellarikuoppa on mitoiltaan noin 2m x 3m, syvyydeltään noin 0,5m. Kaivo (Hovila kaivo 4) on kooltaan noin 2m x 2m x 0,5m.

Kohteen rajaus

Kohde rajautuu aluemaisesti näkyvien rakennusten mukaan.

Tulkinta

Kyseessä on ollut alun perin osa Kokkovaaran 1900-luvun alun tienoilla perustettua tilaa. Hovila on itsenäistynyt omaksi tilakseen joskus 1960-luvun tienoilla ja vaikuttaa autoituneen 1970-luvulla.

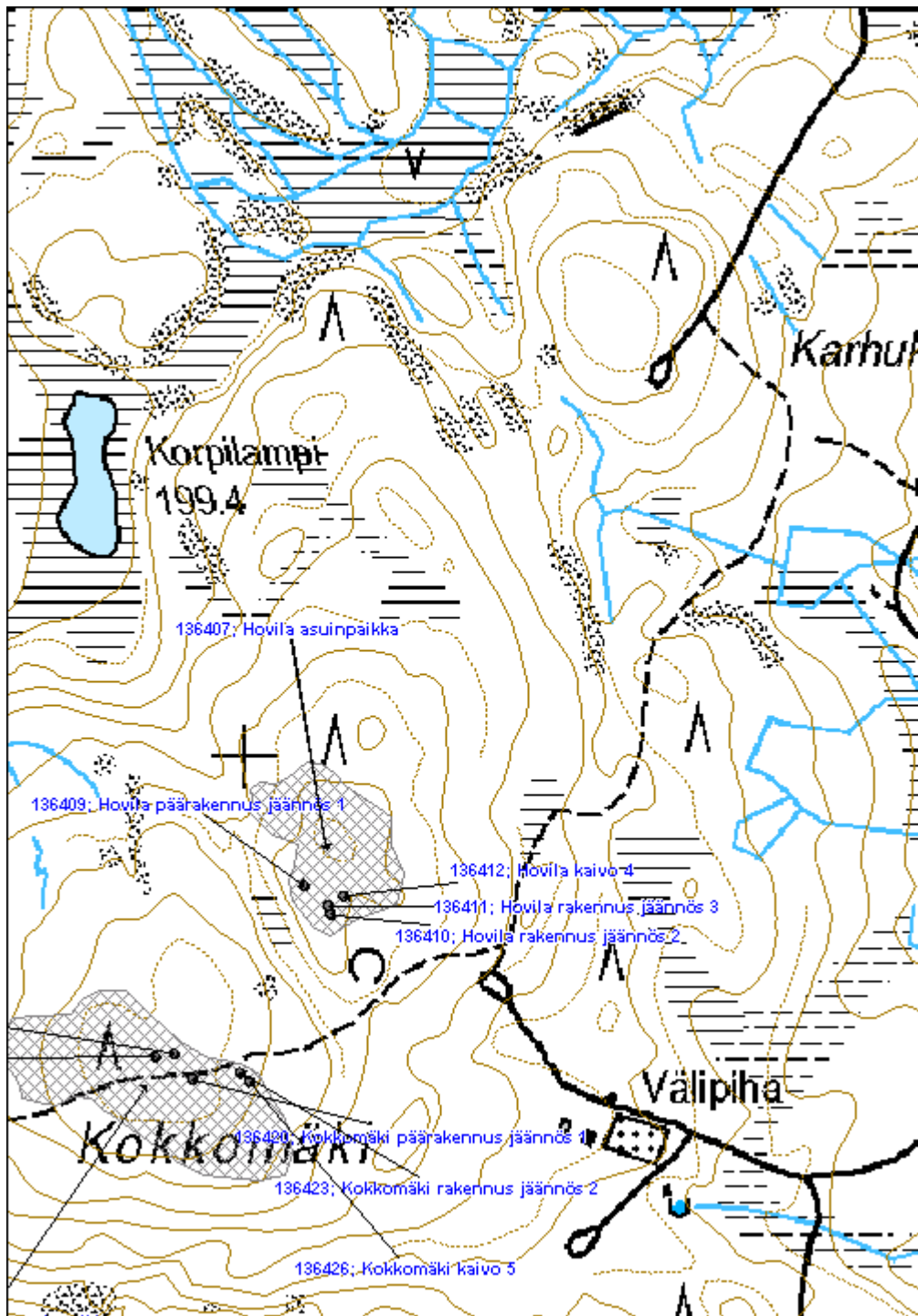
Lisätietoja

Toimenpiteet	
Tarkastukset	
Tila: 3 Toteutettu	Laji: 6 Suojeluarvojen tarkastus
Tarkastuspvm: 6.6.2011	Tarkastaja: V. Laurila
Kuvaus: KMO kulttuuriperintöinventointi 2011	
Viranomaisrekisterinro:	Kunto: 2 Keskinertainen
	Olotila: 2 Ei käytössä
Arvotus: 8 Muu suojeluarvo	Kohteen suojelu: 9 Muu suojeluarvo
Selitys:	Selitys:
Ympäristön suojelu:	0 Ei määritelty
Selitys:	



Kuva 1: Päärakennuksen purettu jäännös. Etualalla kivijalan nurkka jonka sisällä uuninjäännös.

Kohdetyyppi:	1 Asuinpaikat	Copyright:	© Metsähallitus 2008 © Maanmittauslaitos 1/MML/08
Koordinaatit:	X 7071912, Y 3614077, Z 230	Mittakaava:	1:5000



Kokkomäki asuinpaikka	MH-tunnus: 136413
------------------------------	--------------------------

Kohdetyyppi:	1 Asuinpaikat	Haltija:	131 Metsätalous Itä-Suomi
Ajoitus:	7116 Uusi aika	Ylläpitäjä:	131 Metsätalous Itä-Suomi
Rakentamisvuosi:		Kunta:	541 Nurmes
Lukumäärä:			

Koordinaattiselitys:	Geometria tuotettu:
Koordinaatit:	4 Gps-mittaus, korjaamaton
X 7071689, Y 3613907, Z 235	Löydöt:

Taustatiedot

Kohde löytyi inventoinnissa 6.6.2011. Pitäjänkarttaan paikalle ei ole merkitty asutusta. Kohde on merkitty Kokkovaaran vuokratilaksi vuoden 1927 metsätaloukskarttaan. 1970-luvun peruskartalle paikalle on merkitty peltoa ja kolme kylmää rakennusta.

Ympäristön kuvaus

Maaperä on moreenia, metsä tiheää noin 40-vuotiasta kuusikkoa.

Kohteen kuvaus

Kohde sisältää päärakennuksen ja kahden ulkorakennuksen pohjat, lantalan sekä kaivon. Alueella on kymmeniä rökkiöitä ja erilaisia raivauksessa syntyneitä kivivalleja tai -aitoja.

Purettu päärakennuksen pohja (Kokkomäki päärakennus jäännös 1) on mitoiltaan noin 13m x 8m. Kivijalka on luonnonkivirakenteinen ja sen keskellä on uuninjäänne, mitoiltaan noin 3m x 3m x 2m.

Purettu ulkorakennus (Kokkomäki rakennus jäännös 2) sijaitsee pihan itälaidalla, polun varressa. Rakennus on mitoiltaan noin 3m x 8m ja sen sisäpuolella on noin 1m x 1m x 0,5m kokoinen liedenjäänne.

Toinen purettu ulkorakennus (Kokkomäki rakennus jäännös 3) on mitoiltaan noin 6,5m x 10m ja siihen liittyy noin 3m pituinen päätyvajan sija. Rakennuksen takana on massiivinen lantala (Kokkomäki lantala jäännös 4), mitoiltaan noin 13m x 11m. Lantalan kylmämuuratut kivivallit ovat yli parhaimmillaan 2m korkeita.

Kaivo (Kokkomäki kaivo 5) on mitoiltaan noin 1m x 1m x 0,5m.

Mäellä on runsaasti kivi rökkiöitä ja eteläpuolella vallimaista kiviaitaa.

Kohteen rajaus

Kohde rajautuu näkyvien rakenteiden mukaan.

Tulkinta

Kyseessä on autiotila 1900-luvun alkupuolelta joka on autioitunut 1970-luvulla.

Lisätietoja
Toimenpiteet
Tarkastukset

Tila: 3 Toteutettu Laji: 6 Suojeluarvojen tarkastus Tarkastusvuosi: 2011
 Tarkastuspvm: 6.6.2011 Tarkastaja: V. Laurila
 Kuvaus: KMO kulttuuriperintöinventointi 2011

Viranomais-
rekisterinro: **Kunto:** 2 Kesinkertainen

Arvotus: 8 Muu suojeluarvo **Olotila:** 2 Ei käytössä
Kohteen
suojelu: 9 Muu suojeluarvo

Selitys: **Selitys:**

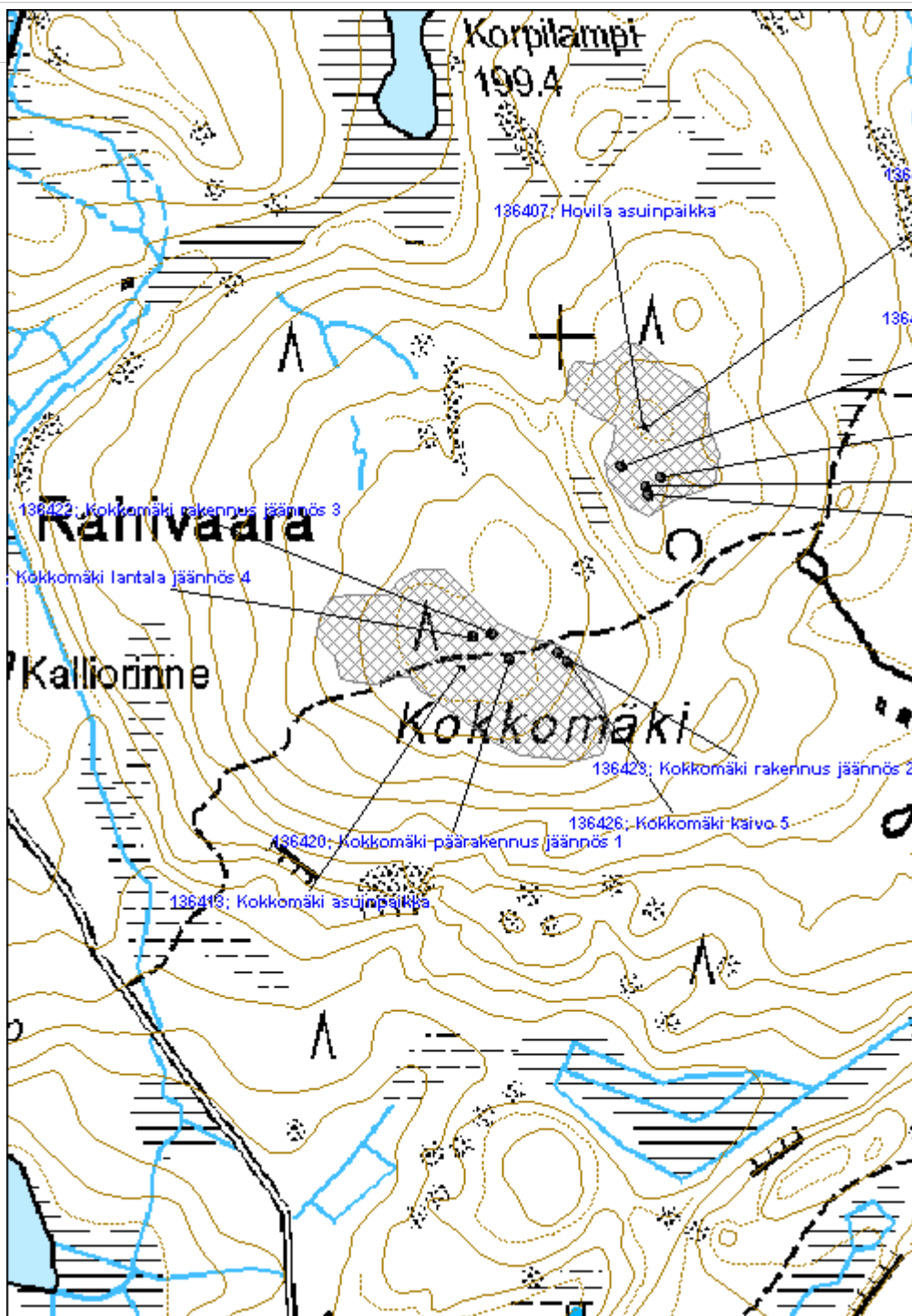
Ympäristön
suojelu: 0 Ei määritelty

Selitys:



Lantalan ladottua kiviseinää.

Kohdetyyppi:	1 Asuinpaikat	Copyright:	© Metsähallitus 2008 © Maanmittauslaitos 1/MML/08
Koordinaatit:	X 7071689, Y 3613907, Z 235	Mittakaava:	1:5000



Jokivaara asuinpaikka	MH-tunnus: 136508
------------------------------	--------------------------

Kohdetyyppi:	1 Asuinpaikat	Haltija:	131 Metsätalous Itä-Suomi
Ajoitus:	7118 Historiallinen aika	Ylläpitäjä:	131 Metsätalous Itä-Suomi
Rakentamisvuosi:		Kunta:	541 Nurmes
Lukumäärä:			

Koordinaattiselitys:	Geometria tuotettu:
Koordinaatit:	Löydöt:
X 7067834, Y 3632022	4 Gps-mittaus, korjaamaton

Taustatiedot

Kohde löydettiin inventoinnissa 9.6.2011. Kohdetta ei ole merkitty pitäjänkarttaan mutta se on merkitty kruununtorppaksi vuoden 1914 metsätaloukartaan. 1970-luvun peruskartassa paikalle johtaa polku ja siellä on kolme rakennusta.

Ympäristön kuvaus

Maaperä on moreenia, metsä noin 50-vuotiasta sekametsää.

Kohteen kuvaus

Kohde käsittää päärakennuksen, navetan ja kolmen ulkorakennuksen jäänteet. Pihassa on myös muutamia pieniä röykkiöitä.

Puretun päärakennuksen kivijalka (Jokivaara päärakennus jäännös 1) on kooltaan noin 10,5m x 6,5m ja sen keskellä on iso tiiliuunin jäännös, mitoiltaan noin 1,5m x 1,5m x 3m. Rakennuksen sisäpuolella vaikuttaisi olleen kellari. Navetan kivijalka (Jokivaara navetta jäännös 2) on kaksiosainen, kooltaan noin 10,5m + 5,5m x 7,5m. Pienempi osa vaikuttaa kevytrakenteisemmältä.

Ulkorakennuksen, ehkä saunan pohja (Jokivaara rakennus jäännös 3) on kooltaan noin 4,5m x 3,5m ja sen sisäpuolella on liedenjäännös 1,5m x 1,5m x 0,5m. Toisen ulkorakennuksen pohja (Jokivaara rakennus jäännös 4) on kooltaan noin 4,5m x 4m. Jäljellä on kattotuohia ja lahonneita hirsiiä. Kolmannesta ulkorakennuksesta on jäljellä isohko kivijalka (Jokivaara rakennus jäännös 5), mitoiltaan noin 4m x 4m ja sen sisäpuolella vaikuttaisi olleen kellari. Rakennuksessa ei ole liedenjäännettä. Pihassa on myös muutamia pieniä röykkiöitä.

Kohteen rajausta

Kohde rajautuu aluemaisesti näkyvien rakennusten mukaan.

Tulkinta

Kyseessä on vanha kruununtorppa suunnilleen noin 1900-luvun alusta ja se on autioitunut 1970-luvun tienoilla.

Lisätietoja

Toimenpiteet
Tarkastukset

Tila: 3 Toteutettu Laji: 6 Suojeluarvojen tarkastus Tarkastusvuosi: 2011
 Tarkastuspvm: 9.6.2011 Tarkastaja: V. Laurila
 Kuvaus: KMO kulttuuriperintöinventointi 2011

**Viranomais-
rekisterinro:**
Kunto: 2 Keskinertainen

Olotila: 2 Ei käytössä

Arvotus: 8 Muu suojeluarvo

**Kohteen
suojelu:** 9 Muu suojeluarvo

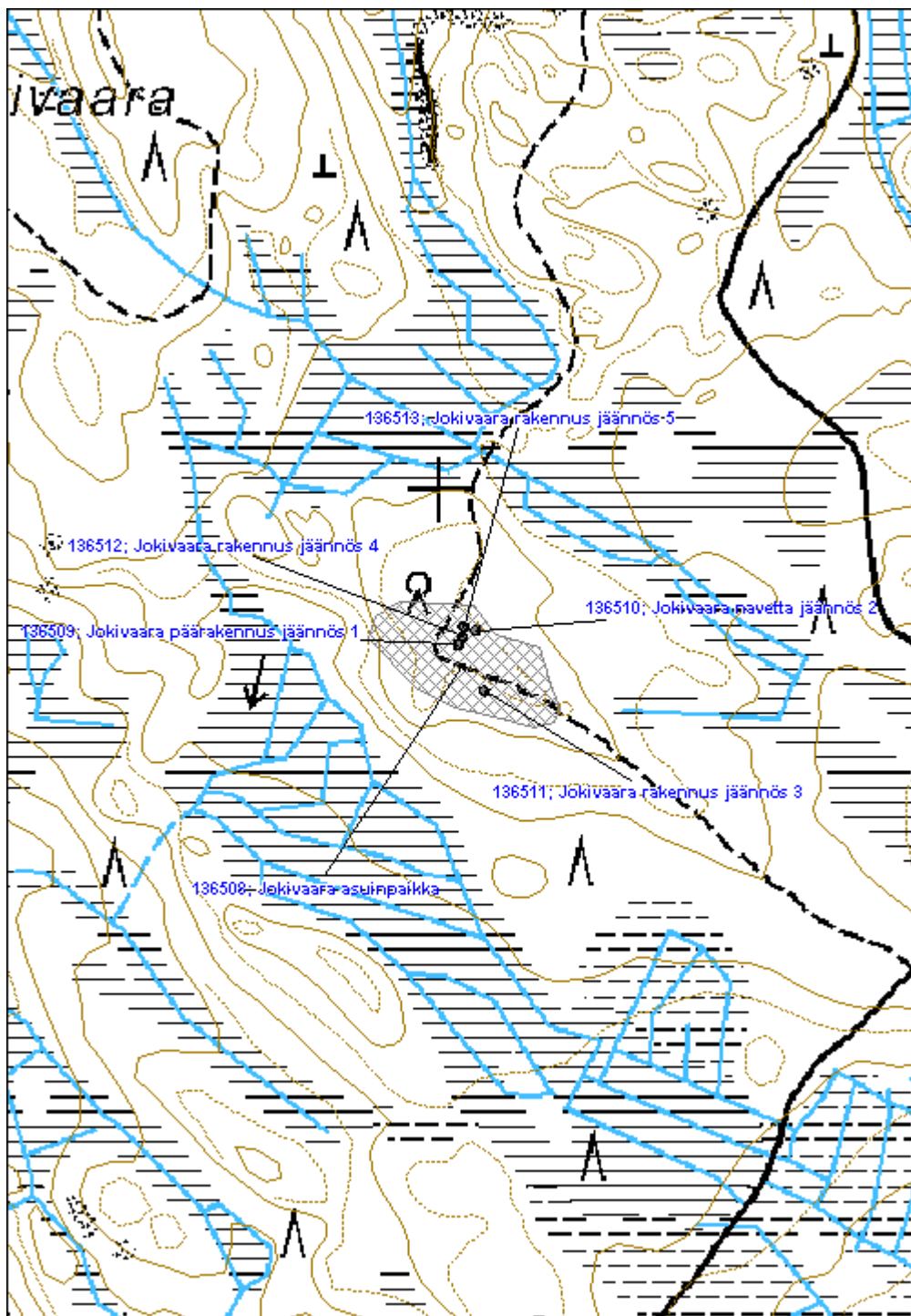
Selitys:
Selitys:
**Ympäristön
suojelu:**

0 Ei määritelty

Selitys:


Päärakennuksen purettu jäännös. Etualalla kivijalkaa, taustalla uunin jäännös.

Kohdetyyppi:	1 Asuinpaikat	Copyright:	© Metsähallitus 2008 © Maanmittauslaitos 1/MML/08
Koordinaatit:	X 7067834, Y 3632022	Mittakaava:	1:5000



Ala-Pusula asuinpaikka	MH-tunnus: 136673
-------------------------------	--------------------------

Kohdetyyppi: 1 Asuinpaikat	Haltija: 131 Metsätalous Itä-Suomi
Ajoitus: 7116 Uusi aika	Ylläpitäjä: 131 Metsätalous Itä-Suomi
Rakentamivuosi:	Kunta: 541 Nurmes
Lukumäärä:	

Koordinaattiselitys:	Geometria tuotettu: 4 Gps-mittaus, korjaamaton
Koordinaatit: X 7065883, Y 3621056, Z 233	Löydöt:

Taustatiedot

Kohde löydettiin inventoinnissa 16.6.2011. 1840-luvun pitäjänkartassa paikalla on kaskialuetta. Pusula on merkitty kruununtorpaksi vuoden 1914 metsätalousoikarttaan. Paikalla on tila 1970-luvun peruskartassa.

Ympäristön kuvaus

Kohde sijaitsee metsittyneellä entisellä piha-alueella. Maaperä on moreenia.

Kohteen kuvaus

Tilan päärakennus on erotettu omaksi tontikseen joka on tällä hetkellä kesämökkinä. Lähimetsässä, entisellä pihamaalla on rakennuksen jäännös. Jäljellä on noin 5m x 5m maavalli joka on kaivettu keskeltä syvemmäksi. Mahdollisesti kyseessä on kellari (Ala-Pusula kellari jäännös 1). Ympäristössä on metsittyneitä peltomaata ja muutamia röykkiöitä.

Kohteen rajaus

Kohde rajautuu aluemaisesti näkyvien rajojen mukaan.

Tulkinta

Kyseessä on Ala-Pusulan entistä pihamaata ja ulkorakennus.

Lisätietoja
Toimenpiteet
Tarkastukset

Tila: 3 Toteutettu Laji: 6 Suojeluarvojen tarkastus Tarkastusvuosi: 2011
 Tarkastuspvm: 16.6.2011 Tarkastaja: V. Laurila
 Kuvaus: KMO kulttuuriperintöinventointi 2011

Viranomais-	Kunto: 2 Keskipertainen
--------------------	--------------------------------

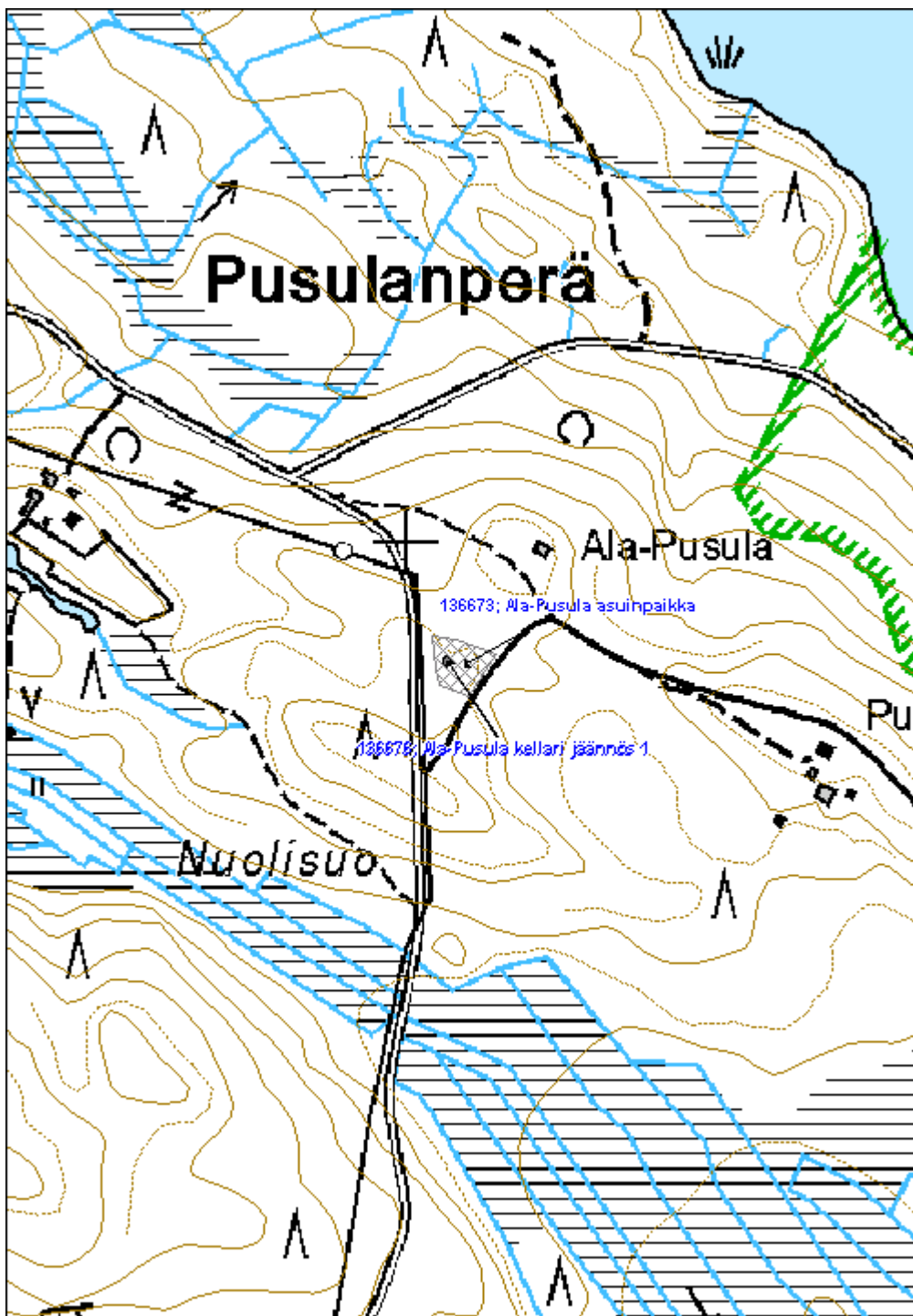
rekisterinro:		Olotila:	2 Ei käytössä
Arvotus:	8 Muu suojeluarvo	Kohteen suojelu:	9 Muu suojeluarvo
Selitys:		Selitys:	

Ympäristön suojelu:	0 Ei määritelty
Selitys:	



Etualalla kellarin vallien kulma. Vastapäinen kulma sijaitsee pienen kuusen kohdalla saniaisten peittämän kellarin toisella puolella.

Kohdetyyppi:	1 Asuinpaikat	Copyright:	© Metsähallitus 2008 © Maanmittauslaitos 1/MML/08
Koordinaatit:	X 7065883, Y 3621056, Z 233	Mittakaava:	1:5000



Kokko-Raate asuinpaikka	MH-tunnus: 136693
--------------------------------	--------------------------

Kohdetyyppi:	2 Asuinpaikat?	Haltija:	131 Metsätalous Itä-Suomi
Ajoitus:	7116 Uusi aika	Ylläpitäjä:	131 Metsätalous Itä-Suomi
Rakentamivuosi:		Kunta:	541 Nurmes
Lukumäärä:			

Koordinaattiselitys:	Geometria tuotettu:
Koordinaatit:	4 Gps-mittaus, korjaamaton
X 7067502, Y 3622037, Z 180	Löydöt:

Taustatiedot

Kohde löydettiin inventoinnissa 16.6.2011. Kohdetta ei ole merkitty 1900-luvun alun metsätaloukarttoihin tai 1900-luvun lopun peruskarttoihin. Haastattelun perusteella kyseessä on asuinpaikka.

Ympäristön kuvaus

Kohde sijaitsee pienellä moreenimäellä. Metsä on noin 50-vuotiasta männikköä.

Kohteen kuvaus

Päärakennuksesta on jäljellä noin 5m x 5m kokoinen maansekainen kivijalka. Rakenteen koilliskulmassa on betoninen 1m x 0,5m x 0,3m kokoinen uunin pohjalaatta. Ympäristössä on havaittavissa hieman metalliromua.

Kohteen rajaus

Kohde rajautuu pistemäisesti näkyvien rajojen mukaan.

Tulkinta

Kohde vaikuttaa olevan lyhytaikainen torppa tai mökki. Mahdollista on myös että kohde on pyyntiin liittyvä väliaikaisasumus. Rakenne ajoittuu 1900-luvulle.

Lisätietoja

Toimenpiteet

Tarkastukset

Tila: 3 Toteutettu	Laji: 6 Suojeluarvojen tarkastus	Tarkastusvuosi: 2011
Tarkastuspvm: 16.6.2011 Tarkastaja: V. Laurila		
Kuvaus: KMO kulttuuriperintöinventointi 2011		

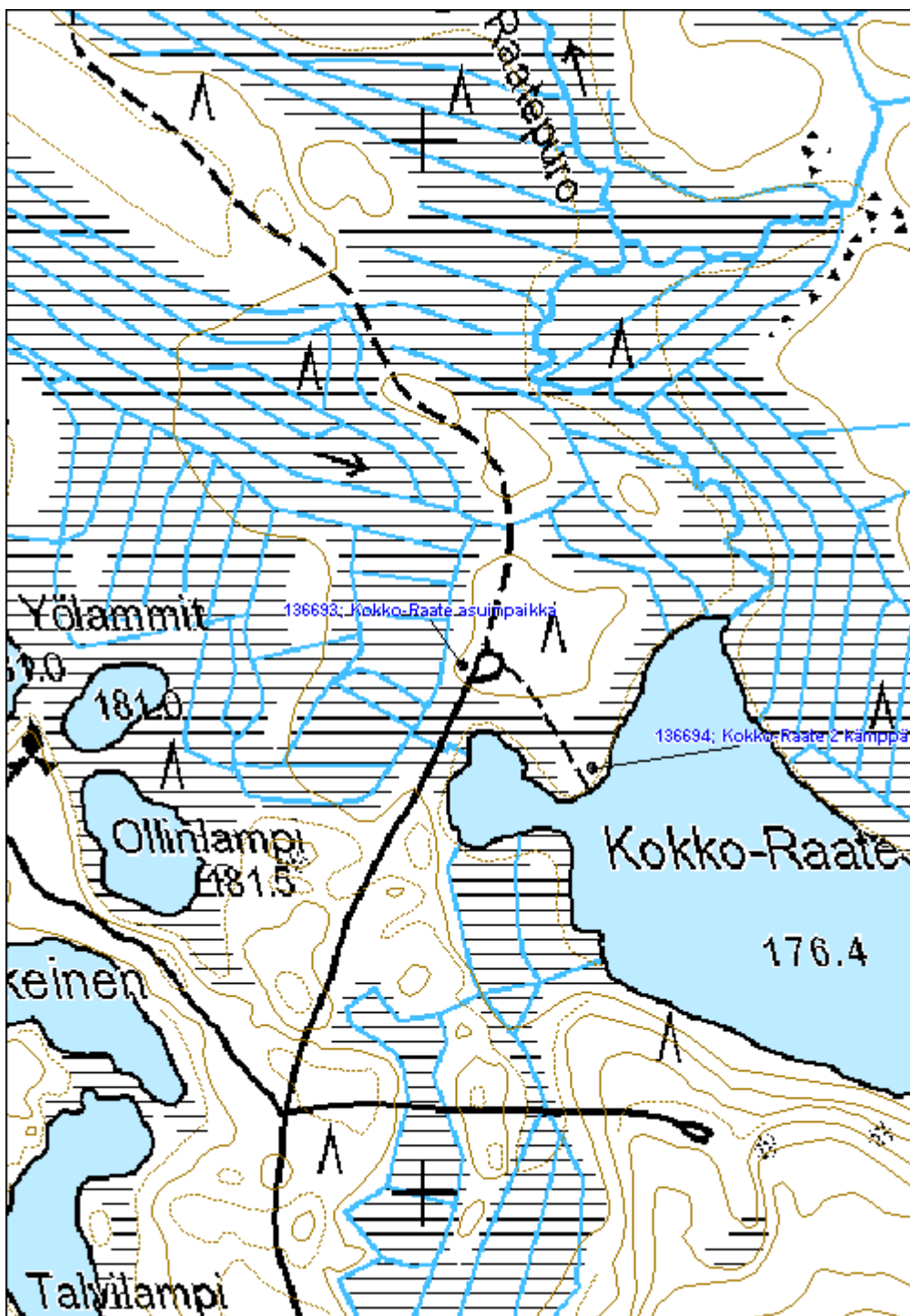
Viranomaisrekisterinro:		Kunto:	2 Keskinäinen
Arvotus:	8 Muu suojeluarvo	Olotila:	2 Ei käytössä
Selitys:		Kohteen suojelu:	9 Muu suojeluarvo
		Selitys:	

Ympäristön suojelu:	0 Ei määritelty
Selitys:	



Etualalla rakennuksen kivijalan nurkka, kuvan keskiosassa tummempana osuutena betoninen uuninalusta.

Kohdetyyppi:	2 Asuinpaikat?	Copyright:	© Metsähallitus 2008 © Maanmittauslaitos 1/MML/08
Koordinaatit:	X 7067502, Y 3622037, Z 180	Mittakaava:	1:5000



Leppivaara asuinpaikka	MH-tunnus: 136695
-------------------------------	--------------------------

Kohdetyyppi:	1 Asuinpaikat	Haltija:	131 Metsätalous Itä-Suomi
Ajoitus:	7116 Uusi aika	Ylläpitäjä:	131 Metsätalous Itä-Suomi
Rakentamisvuosi:		Kunta:	541 Nurmes
Lukumäärä:			

Koordinaattiselitys:	Geometria tuotettu:
Koordinaatit:	4 Gps-mittaus, korjaamaton
X 7067547, Y 3623635, Z 230	Löydöt:

Taustatiedot

Kohde löydettiin inventoinnissa 16.6.2011. Kohde on merkitty tunnuksella asnt.t. vuoden 1926 metsätaloukarttaan mutta ei vuoden 1914 karttaan. 1970-luvun peruskartassa näkyy paikalla niittyä ja kaksi rakennusta.

Ympäristön kuvaus

Maasto alueella on entistä pihamaata. Alueella kasvaa lehtipuuvaltaista sekametsää. Maaperä on moreenia.

Kohteen kuvaus

Puretun päärakennuksen jäännös (Leppivaara päärakennus jäännös 1) on mitoiltaan noin 5,5m x 8m, jäljellä on betoninen kivijalka. Rakenteen keskellä on osittain tiilinen kiesiröykkiö.

Noin 40 metriä päärakennuksesta länteen on ulkorakennuksen jäännös (Leppivaara rakennus jäännös 2). Jäljellä on 6 lahonnutta pelkkahirsikertaa. Rakennuksen mitat ovat noin 5,5m x 4,5m. Ulkorakennuksen eteläpuolella on 4,5m x 4,5m kokoinen kellarinjäännös (Leppivaara kellarikuoppa 3) josta johtaa oja alaspäin rinnettä. Kellarin syvyys on noin 0,5m.

Pihan länsilaidalla on toinen kellarinjäännös (Leppivaara kellari jäännös 4), kooltaan noin 4,5m x 4,5m, syvyydeltään noin 1,5m. Jäljellä on myös katon ja etuseinän jäänteitä. Rakenteessa on käytetty myös peltiä.

Kohteen rajaus

Kohde rajautuu aluemaisesti näkyvien rakenteiden mukaan.

Tulkinta

Kyseessä on asutustila 1920-luvulta joka on autioitunut 1970-luvun tienoilla.

Lisätietoja

Toimenpiteet

Tarkastukset

Tila: 3 Toteutettu Laji: 6 Suojeluarvojen tarkastus Tarkastusvuosi: 2011
 Tarkastuspvm: 16.6.2011 Tarkastaja: V. Laurila
 Kuvaus: KMO kulttuuriperintöinventointi 2011

Viranomais-		Kunto:	2 Keskinäinen
rekisterinro:		Olutila:	2 Ei käytössä
Arvotus:	8 Muu suojeluarvo	Kohteen	9 Muu suojeluarvo
		suoja-	
Selitys:		Selitys:	

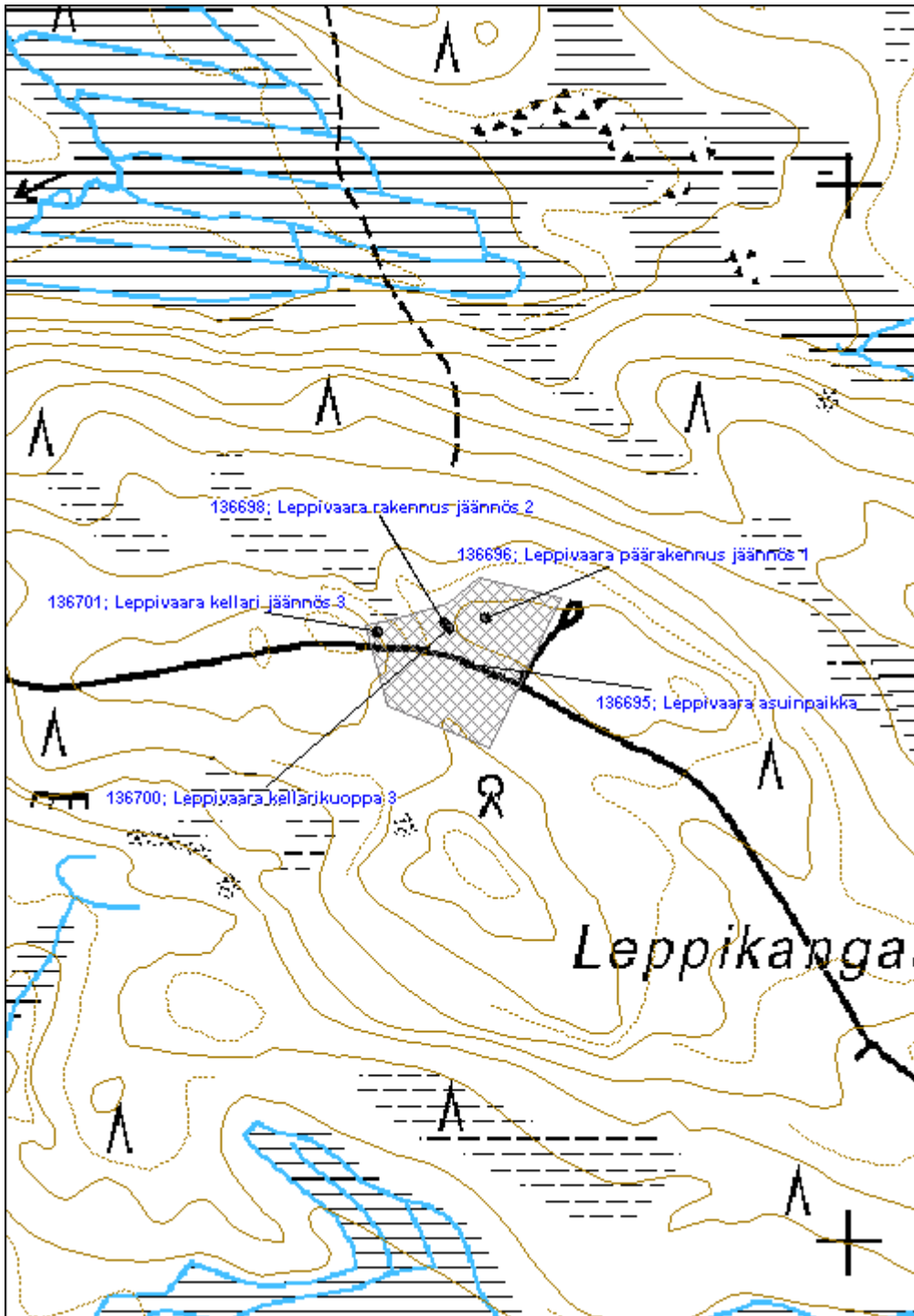
Ympäristön	0 Ei määritelty
suoja-	

Selitys:	
-----------------	--



Ulkorakennuksen jäännös.

Kohdetyyppi:	1 Asuinpaikat	Copyright:	© Metsähallitus 2008 © Maanmittauslaitos 1/MML/08
Koordinaatit:	X 7067547, Y 3623635, Z 230	Mittakaava:	1:5000



Suuri Palovaara asuinpaikka	MH-tunnus: 136860
------------------------------------	--------------------------

Kohdetyyppi:	1 Asuinpaikat	Haltija:	131 Metsätalous Itä-Suomi
Ajoitus:	7118 Historiallinen aika	Ylläpitäjä:	131 Metsätalous Itä-Suomi
Rakentamisvuosi:		Kunta:	541 Nurmes
Lukumäärä:			

Koordinaattiselitys:	Geometria tuotettu:
Koordinaatit:	4 Gps-mittaus, korjaamaton
X 7072602, Y 3624680, Z 270	Löydöt:

Taustatiedot

Kohde löydettiin inventoinnissa 28.6.2011. Kirjallisuuden mukaan Suuri Palovaara on perustettu metsänvartijan tilaksi 1860-luvulla (Mönkkönen 2007 s. 78). Vuoden 1927 metsätaloukartaan paikka on merkitty metsänvartijantilaksi. 1970-luvun peruskartassa kohteiden sijainti on vanhan pellon reunaan.

Ympäristön kuvaus

Palovaaran tila toimii nykyään kesämökinä. Kohde sijaitsee tilan lähimetsässä. Maaperä on moreenia ja suureksi osaksi vanhaa peltoa, metsä istutuskuusikkoa.

Kohteen kuvaus

Alueella on yleisesti röykkiöitä ja kiviaitaa, joka on osittain huolellisesti ladottu. Lähellä tietä törmän reunalla on yhteensä 5 kellarikuoppaa.

Kellari 1 on mitoiltaan noin 3m x 3m, syvyydeltään noin 2m. Sisääntuloaukko on mitoiltaan noin 2m x 1m x 2m. Näkyvillä on hieman myös lahonnutta lautaa ja hirttä.

Kellari 2 on kooltaan noin 2m x 2m x 0,5m ja siihen liittyy matala sisääntulo-oja

Kellari 3 on kooltaan noin 4m x 3m x 1,5m.

Kellari 4 on kooltaan noin 4m x 3m x 1,5m, näkyvillä on myös hieman lahonnutta lautaa.

Kellari 5 on kooltaan noin 4m x 3m x 1m.

Kohteen rajaus

Kohde rajautuu aluemaisesti näkyvien rakenteiden mukaan.

Tulkinta

Kyseessä ovat Palovaaran metsänvartijantilan kellarit ja peltoaluetta 1800-luvulta.

Lisätietoja

Toimenpiteet

Tarkastukset

Tila: 3 Toteutettu Laji: 6 Suojeluarvojen tarkastus Tarkastusvuosi: 2011
 Tarkastuspvm: 28.6.2011 Tarkastaja: V. Laurila
 Kuvaus: KMO kulttuuriperintöinventointi 2011

**Viranomais-
rekisterinro:**
Kunto: 2 Keskinäinen

Arvotus: 8 Muu suojeluarvo

Olotila: 2 Ei käytössä

**Kohteen
suojelu:** 9 Muu suojeluarvo

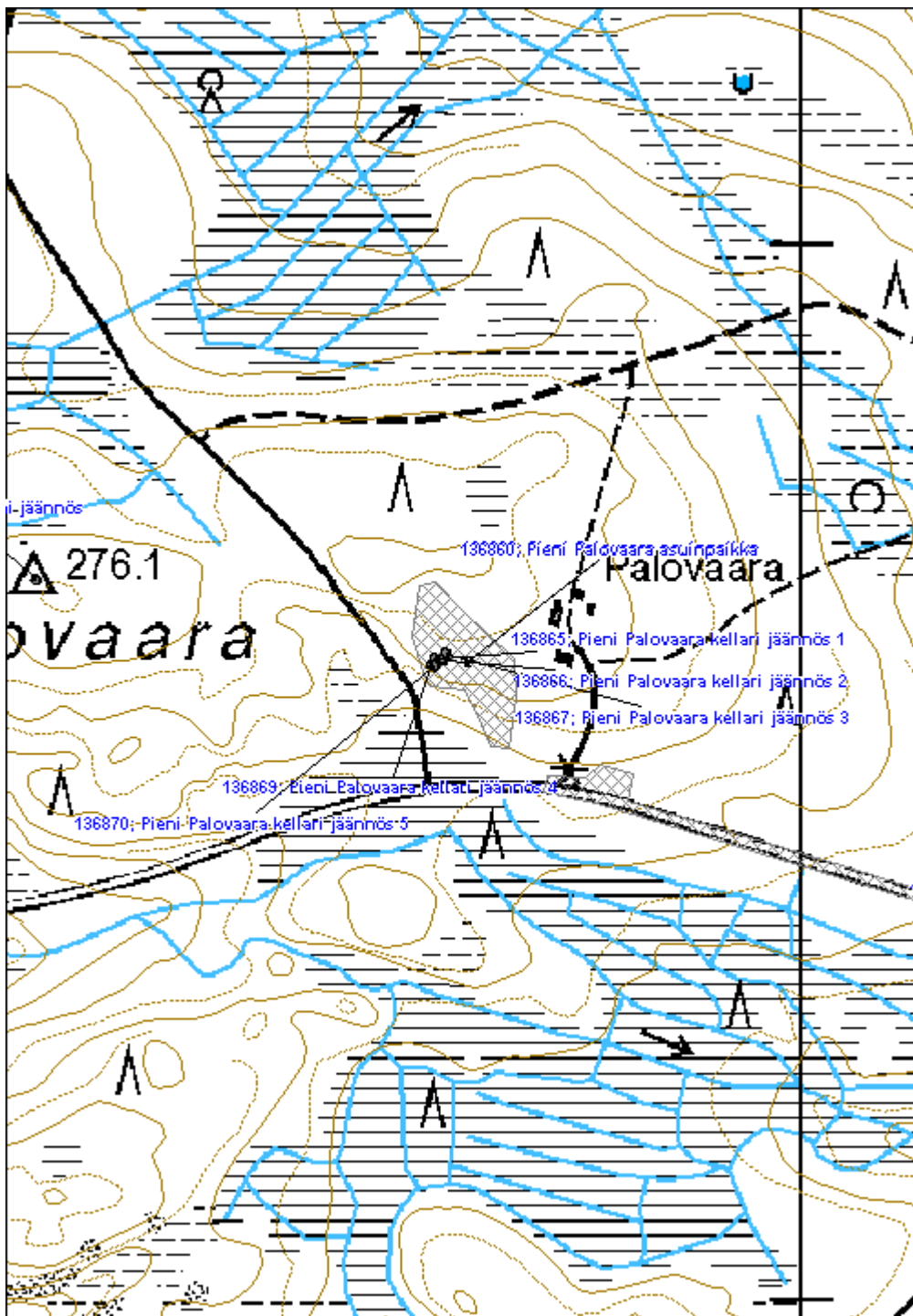
Selitys:
Selitys:
**Ympäristön
suojelu:**

0 Ei määritelty

Selitys:


Etualalla heikosti erottuva kellarikuoppa, taustalla kiviaitaa ja kuusten takana näkyy tietä.

Kohdetyyppi:	1 Asuinpaikat	Copyright:	© Metsähallitus 2008 © Maanmittauslaitos 1/MML/08
Koordinaatit:	X 7072602, Y 3624680, Z 270	Mittakaava:	1:5000



Pieni Heinävaara asuinpaikka

MH-tunnus: 136835

Kohdetyyppi:	1 Asuinpaikat	Haltija:	131 Metsätalous Itä-Suomi
Ajoitus:	7116 Uusi aika	Ylläpitäjä:	131 Metsätalous Itä-Suomi
Rakentamisvuosi:		Kunta:	541 Nurmes
Lukumäärä:			

Koordinaattiselitys:		Geometria tuotettu:	4 Gps-mittaus, korjaamaton
Koordinaatit:	X 7081091, Y 3628478, Z 255	Löydöt:	

Taustatiedot

Kohde löydettiin inventoinnissa 28.6.2011. Kohdetta ei ole merkitty vuoden 1927 metsätalousokarttaan. Kohde on merkitty asuintilaksi vuoden 1951 metsätalousokarttaan. 1970-luvun peruskarttaan tilaa ei ole merkitty.

Ympäristön kuvaus

Kohde sijaitsee moreenimäellä. Metsä on kuusikolle istutettua vanhaa peltoa ja metsittynyttä pihamaata.

Kohteen kuvaus

Kohde sisältää päärakennuksen, ulkorakennuksen ja navetan jäänteet. Lisäksi pihamaalla on kuoppa ja alueella on kymmenkunta röykkiötä.

Purettu päärakennus (Pieni Heinävaara päärakennus jäännös 1) on kooltaan noin 6m x 9m. Jäljellä on kivijalka jonka keskellä on liesiröykkiö.

Ulkorakennuksen, luultavasti saunan jäännös (Pieni Heinävaara rakennus jäännös 2), on mitoiltaan noin 4m x 7m. Rakennus on romahtanut kasaan. Saunan seinät ovat olleet pelkkahirrestä rakennettuja, jäljellä on myös lautaa, ikkunoita ja huopapäällysteisen katon rakenteita. Purettuja rakenteiden osia, esimerkiksi lahonneita ikkunoita on jonkin verran pihapiirissä.

Navetanjäännös (Pieni Heinävaara navetta jäännös 3) on kooltaan noin 7m x 14m. Jäljellä on luonnonkivinen kivijalka

Päärakennuksen ja saunan välissä on kuoppa, mitoiltaan noin 1m x 1m x 0,5m.

Kohteen rajausta

Kohde rajautuu aluemaisesti näkyvien rakenteiden mukaan.

Tulkinta

Kyseessä on asutustila 1900-luvun puolivälin tienoilta. Tila on autioitunut noin 1960-luvulla.

Lisätietoja

Toimenpiteet
Tarkastukset

Tila: 3 Toteutettu Laji: 6 Suojeluarvojen tarkastus Tarkastusvuosi: 2011
 Tarkastuspvm: 28.6.2011 Tarkastaja: V. Laurila
 Kuvaus: KMO kulttuuriperintöinventointi 2011

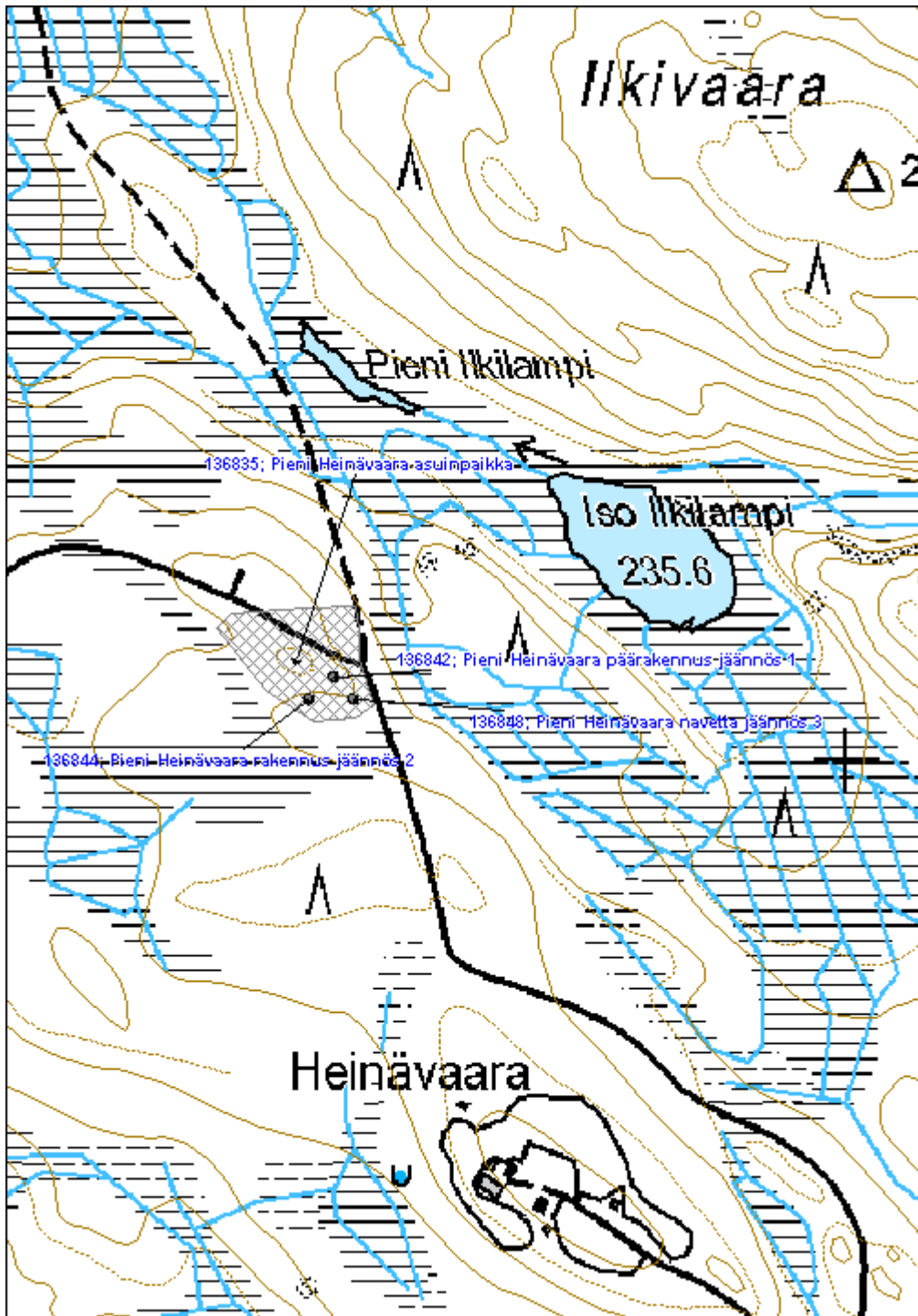
Viranomais- rekisterinro:		Kunto:	2 Kesinkertainen
		Olotila:	2 Ei käytössä
Arvotus:	8 Muu suojeluarvo	Kohteen suojelu:	9 Muu suojeluarvo
Selitys:		Selitys:	

Ympäristön suojelu:	0 Ei määritelty
Selitys:	



Puretun navetan kivijalka.

Kohdetyyppi:	1 Asuinpaikat	Copyright:	© Metsähallitus 2008 © Maanmittauslaitos 1/MML/08
Koordinaatit:	X 7081091, Y 3628478, Z 255	Mittakaava:	1:5000



Heinävaaran Keskuskangas asuinpaikka
MH-tunnus: 136850

Kohdetyyppi:	1 Asuinpaikat	Haltija:	131 Metsätalous Itä-Suomi
Ajoitus:	7118 Historiallinen aika	Ylläpitäjä:	131 Metsätalous Itä-Suomi
Rakentamisvuosi:		Kunta:	541 Nurmes
Lukumäärä:			

Koordinaattiselitys:		Geometria tuotettu:	4 Gps-mittaus, korjaamaton
Koordinaatit:	X 7081487, Y 3632019, Z 220	Löydöt:	

Taustatiedot

Kohde löydettiin inventoinnissa 28.6.2011. Kirjallisuuden mukaan Heinävaaran takaisen Keskuskankaan eli Ruokolaisenahon torpan perustaja oli Juho Ruokolainen, joka asui paikalla 1820-luvulta kuolemaansa saakka vuonna 1847. Viimeinen viljelijä paikalla oli Samuli Korhonen joka muutti 1856 Vellivaaran mökin viljelijäksi. (s. 38, Mujejärvi - kylä taivalten takana / Mönkkönen, Mauri 1997). Vuoden 1914 metsätalouuskartassa paikalla on erillinen metsätalousohjelma. 1960-luvun peruskartalla paikassa ei ole havaittavissa paikannimeä, rakennuksia, niittyjä tai mitään muutakaan piirteitä.

Ympäristön kuvaus

Kohteen paikalla sijaitsee metsäautotien ohituspaikka ja risteys. Ympäröivä metsä on aurattu tiheästi. Metsä kasvaa tiheää istutuskuusikkoa, maaperä on moreenia.

Kohteen kuvaus

Paikalla kaksi osittain tuhoutunutta rökkiötä ja muutamia epäselvempiä kivikasoja välittömästi tien risteuksen ympärillä.

Kohteen rajaus

Kohde rajautuu pistemäisesti.

Tulkinta

Paikalla sijainnut auto on käytännössä tuhoutunut.

Lisätietoja

Kohde on ilmoitettu Museovirastolle 2010 (Mauri Mönkkönen) ja se on merkitty Muinaisjäännösrekisteriin mahdollisena muinaisjäännöksenä.

Toimenpiteet
Tarkastukset

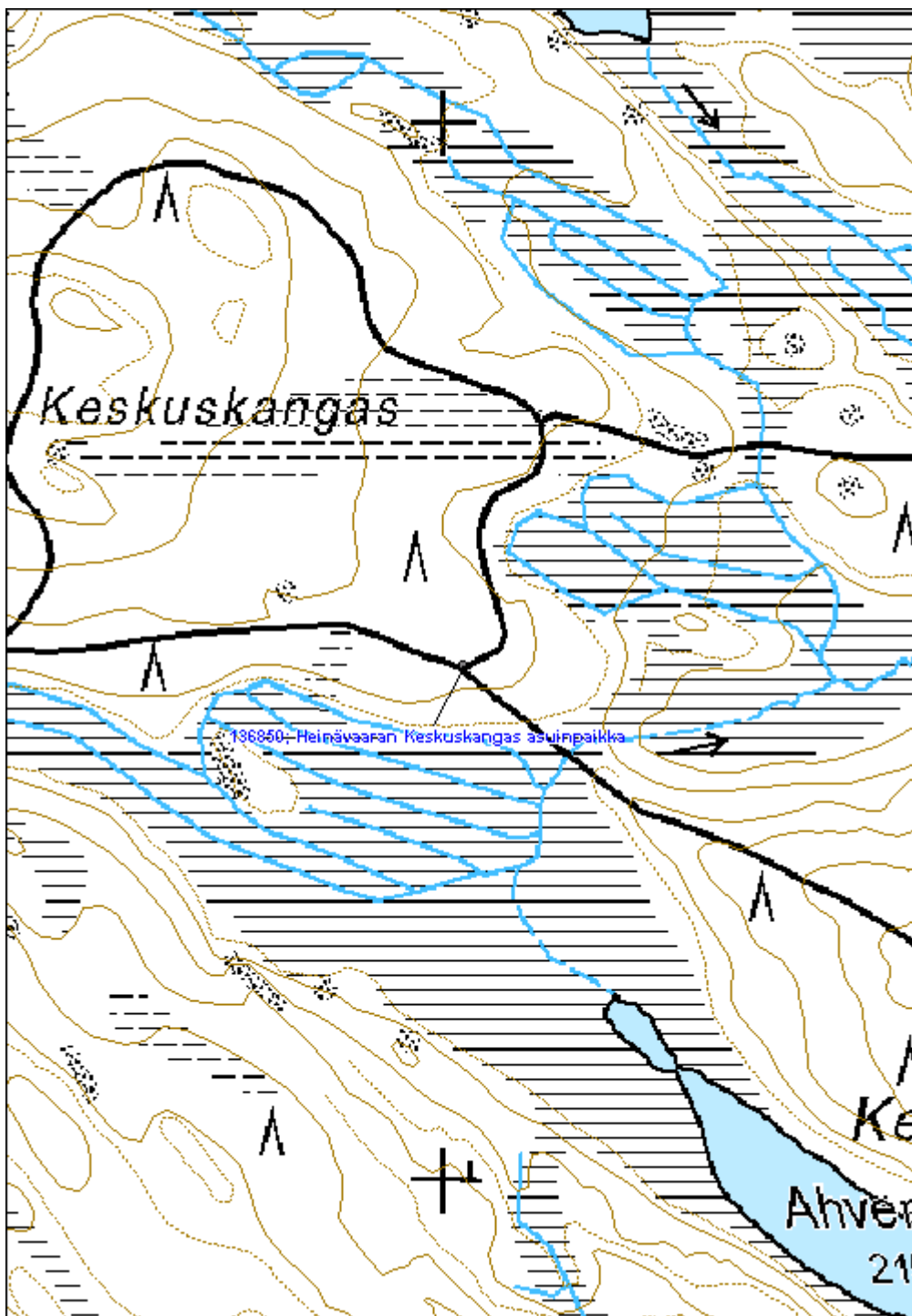
Tila: 3 Toteutettu Laji: 6 Suojeluarvojen tarkastus Tarkastusvuosi: 2011
 Tarkastuspvm: 28.6.2011 Tarkastaja: V. Laurila

Kuvaus: KMO kulttuuriperintöinventointi 2011

Viranomais- rekisterinro:	1000018356	Kunto:	3 Huono
Arvotus:	8 Muu suojeluarvo	Olotila:	2 Ei käytössä
Selitys:		Kohteen suojaus:	9 Muu suojeluarvo
		Selitys:	

Ympäristön suojaus:	0 Ei määritelty
Selitys:	

Kohdetyyppi:	1 Asuinpaikat	Copyright:	© Metsähallitus 2008 © Maanmittauslaitos 1/MML/08
Koordinaatit:	X 7081487, Y 3632019, Z 220	Mittakaava:	1:5000



Keräsenaho asuinpaikka	MH-tunnus: 136923
-------------------------------	--------------------------

Kohdetyyppi:	1 Asuinpaikat	Haltija:	131 Metsätalous Itä-Suomi
Ajoitus:	7116 Uusi aika	Ylläpitäjä:	131 Metsätalous Itä-Suomi
Rakentamivuosi:		Kunta:	541 Nurmes
Lukumäärä:			

Koordinaattiselitys:	Geometria tuotettu:
Koordinaatit:	Löydöt:
X 7075370, Y 3620436, Z 222	4 Gps-mittaus, korjaamaton

Taustatiedot

Kohde löydettiin inventoinnissa 30.6.2011. Kohdetta ei näy vuoden 1927 metsätalouskartassa mutta se on merkitty asutustilaksi vuoden 1951 metsätalouskarttaan.

Ympäristön kuvaus

Metsä on noin 40-vuotiasta männikköä, maaperä moreenia.

Kohteen kuvaus

Läheinen tila toimii nykyään kesämökinä. Tilan lähimetsässä Metsähallituksen metsätalousmaalla on havaittavissa kiviaitaa sekä noin 1m x 1m kokoinen kaivo.

Kohteen rajaus

Kohde rajautuu aluemaisesti näkyvien rajojen mukaan.

Tulkinta

Kyseessä on 1900-luvulla perustettuun tilaan liittyviä rakenteita.

Lisätietoja
Toimenpiteet
Tarkastukset

Tila: 3 Toteutettu Laji: 6 Suojeluarvojen tarkastus Tarkastusvuosi: 2011
 Tarkastuspvm: 30.6.2011 Tarkastaja: V. Laurila
 Kuvaus: KMO kulttuuriperintöinventointi 2011

Viranomaisrekisterinro:
Kunto: 3 Huono

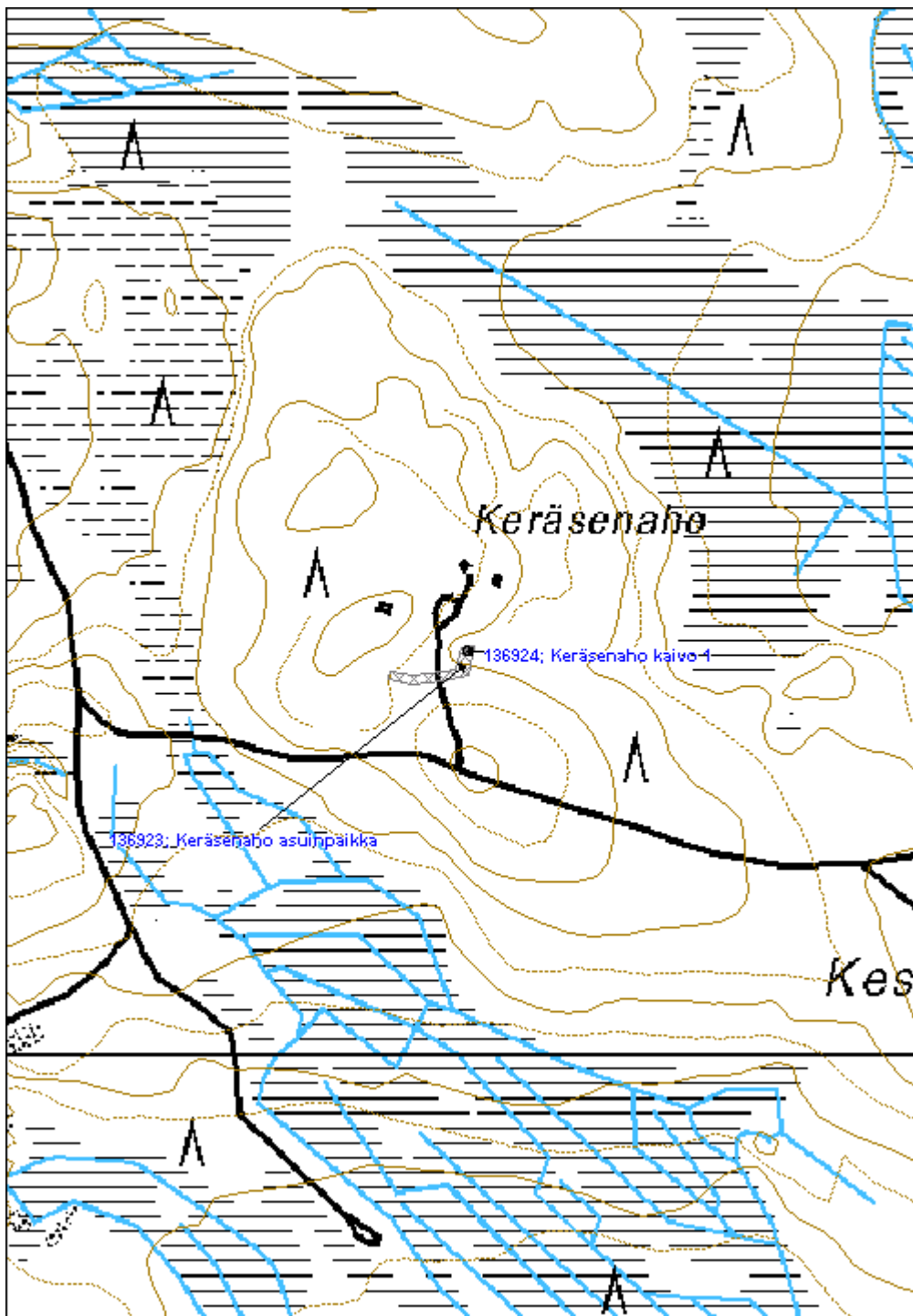
Olotila: 2 Ei käytössä

Arvotus:	8 Muu suojeluarvo	Kohteen suojelu:	9 Muu suojeluarvo
Selitys:		Selitys:	
Ympäristön suojelu:	0 Ei määritelty		
Selitys:			



Merkitty kaivo

Kohdetyyppi:	1 Asuinpaikat	Copyright:	© Metsähallitus 2008 © Maanmittauslaitos 1/MML/08
Koordinaatit:	X 7075370, Y 3620436, Z 222	Mittakaava:	1:5000



Sarvivaara asuinpaikka	MH-tunnus: 137018
-------------------------------	--------------------------

Kohdetyyppi:	1 Asuinpaikat	Haltija:	131 Metsätalous Itä-Suomi
Ajoitus:	7116 Uusi aika	Ylläpitäjä:	131 Metsätalous Itä-Suomi
Rakentamisvuosi:		Kunta:	541 Nurmes
Lukumäärä:			

Koordinaattiselitys:	Geometria tuotettu:
Koordinaatit:	4 Gps-mittaus, korjaamaton
X 7062237, Y 3624752, Z 205	Löydöt:

Taustatiedot

Kohde löydettiin inventoinnissa 14.7.2011. Kohde on merkitty osaksi kruununtorppaa vuoden 1914 metsätaloukartaan, osaksi vuokratilaa vuoden 1927 metsätaloukartaan ja osaksi asutustilaa vuoden 1951 metsätaloukartaan. 1970-luvun peruskartalla paikalla näkyy rakennus.

Ympäristön kuvaus

Kohde sijaitsee moreenirinteellä. Metsä on noin 50-vuotiasta istutuskuusikkoa.

Kohteen kuvaus

Kohde sisältää rakennuksen kivijalan (Sarvivaara rakennus jäännös 1) ja saunanjäännöksen (Sarvivaara sauna jäännös 2). Alueella on lisäksi noin 90 suureksi osaksi näyttävää rökkiötä sekä pari kuoppaa.

Neliömäinen kivijalka on mitoiltaan noin 4m x 4,5m ja se koostuu luonnonkivistä. Kivijalan sisäpuolinen taso ei ole maanpinnan tasalla, vaan kivijalan yläreunan tasolla. Rakenteen sisäpuolella on noin 1m x 0,5m x 0,3m kokoinen kuoppa.

Saunanjäännös on mitoiltaan 3m x 3m, jäljellä noin 6 sahalla katkaistua pelkkahirsikertaa. Rakenne on sisäpuolelta nokinen. Hirsien sisällä kulkevat urat tiivistettä varten, tiivisteenä on käytetty sammalta tai turvetta. 80cm leveä oviaukko on länsiseinällä, 50cm lounaiskulmasta. Ovenpielen hirsissä urat ovat ilmeisesti oven rakenteita varten. Lahonnut lautainen ovi on kaatunut ulkopuolelle. Oven rakentamisessa on käytetty rautanauvoja ja siinä on myös rautasarana. Eteläseinällä on noin 4 hirsikerran kokoinen ikkuna, leveydeltään noin 1m. Rakenteen sisällä luoteiskulmassa on epäselviä jälkiä liedestä, mm. pikkukiviä ja ruostunutta peltiä.

Saunasta noin 20m länteen, tien vieressä on jyrkkä kuoppa, mitoiltaan noin 2m x 3m x 2m.

Rökkiöitä laskettiin yhteensä noin 90 pääasiassa vaaran rinteiden jyrkemmässä osassa, laella rökkiöitä on vähemmän. Suuri osa alueen rökkiöistä on kohtuullisen isoja ja näyttäviä (kooltaan noin 2,5m x 2,5m x 1,5m) ja selkeästi ladottuja.

Kohteen rajaus

Kohde rajautuu alueellisesti näkyvien rakenteiden mukaan.

Tulkinta

Kyseessä on läheiseen Sarvivaaran tilaan liittyviä rakenteita 1900-luvulta.

Lisätietoja
Toimenpiteet
Tarkastukset

Tila: 3 Toteutettu Laji: 6 Suojeluarvojen tarkastus Tarkastusvuosi: 2011
 Tarkastuspvm: 14.7.2011 Tarkastaja: V. Laurila
 Kuvaus: KMO kulttuuriperintöinventointi 2011

**Viranomais-
rekisterinro:**
Kunto: 1 Hyvä

Olotila: 2 Ei käytössä

Arvotus: 8 Muu suojeluarvo

**Kohteen
suojelu:** 9 Muu suojeluarvo

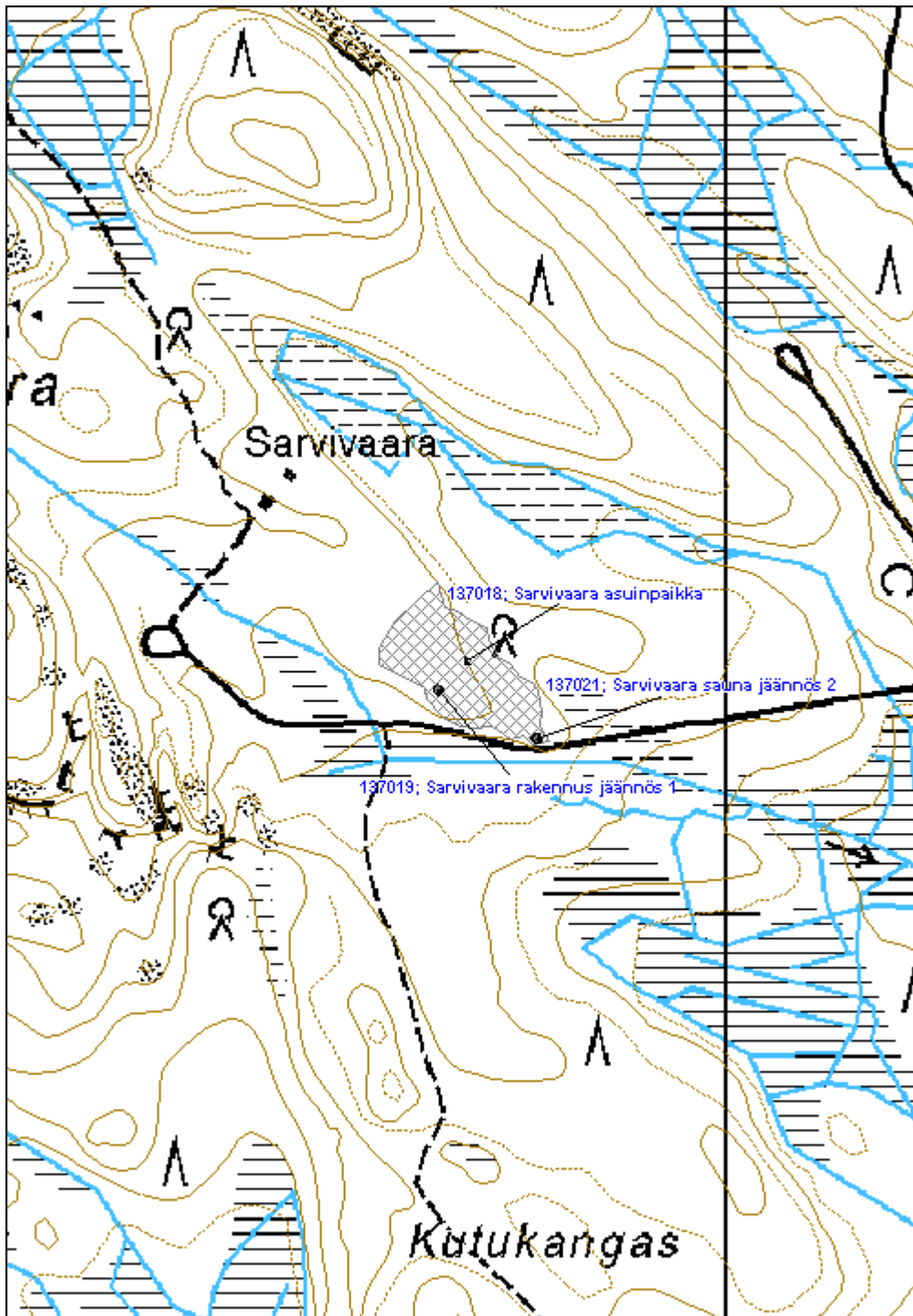
Selitys:
Selitys:
**Ympäristön
suojelu:**

0 Ei määritelty

Selitys:


Röykkiöitä Sarvivaaralla

Kohdetyyppi:	1 Asuinpaikat	Copyright:	© Metsähallitus 2008 © Maanmittauslaitos 1/MML/08
Koordinaatit:	X 7062237, Y 3624752, Z 205	Mittakaava:	1:5000



Uuranvaara asuinpaikka	MH-tunnus: 137022
-------------------------------	--------------------------

Kohdetyyppi:	1 Asuinpaikat	Haltija:	131 Metsätalous Itä-Suomi
Ajoitus:	7116 Uusi aika	Ylläpitäjä:	131 Metsätalous Itä-Suomi
Rakentamivuosi:		Kunta:	541 Nurmes
Lukumäärä:			

Koordinaattiselitys:	Geometria tuotettu:
Koordinaatit:	4 Gps-mittaus, korjaamaton
X 7079462, Y 3620470, Z 245	Löydöt:

Taustatiedot

Kirjallisuuden mukaan Uuranvaaran, (Uuranvaaran), perusti Antti Ikonen 1820-luvulla. Tilan kohdalla on näkyvissä 1840-luvun pitäjänkartassa vain peltoa ja vaaran rinteet ovat kaskimaata. Tila on merkitty myös vuoden 1914 karttaan ja tila on merkitty vuokratilaksi vuoden 1927 metsätalousoikeuskarttaan. 1960-luvun peruskartalla paikalle on merkitty tila peltoineen jossa on päärakennus ja neljä ulkorakennusta. Tila on autoitunut 1960-luvulla (s. 39, 203, Mujejärvi - kylä taivalten takana / Mönkkönen, Mauri 1997).

Ympäristön kuvaus

Kohde sijaitsee moreenivaaran huipulla, metsä on pääosin noin 50-vuotiasta sekametsää.

Kohteen kuvaus

Kohde koostuu päärakennuksesta (Uuranvaara päärakennus 1), kahdesta ulkorakennuksen jäänteestä (Uuranvaara rakennus jäännös 2 ja 3), ladonjäänteestä (Uuranvaara lato jäännös 4), kellarinjäänteen (Uuranvaara kellarikuoppa 5) ja säilytyskuopan (Uuranvaara säilytyskuoppa 6).

Päärakennus on yhä pystyssä ja ehjä. Mitoiltaan se on noin 7m x 8,6m, lisäksi talossa on pieni kuisti, leveydeltään noin 1,7m. Kyseessä on kaksikerroksinen talo jossa on hirsirunko ja lautaverhoilu. Kivijalka on betonia. Sisäpuolelta lattiat ja katot ovat osittain lahonneet ja romahtaneet kasaan. Talossa on rauta/tiilirakenteinen liesi ja tiilistä muurattu savupiippu. Talon länsiseinällä on kaksi ikkunaa, eteläpuolen alakerrassa 3 ja yläkerrassa yksi ikkuna ja pohjoisseinällä yksi ikkuna ylä- ja yksi alakerrassa. Päärakennuksesta löytyi joitakin mainoslehtiä joiden viimeiset numerot ovat vuodelta 1963.

Ulkorakennus on mitoiltaan noin 3,5m x 5m ja siinä on luonnonkivinen kivijalka. Rakennus koostuu noin 12 pelkkahirsikerrasta. Korkeudeltaan rakennuksen seinät ovat noin 2,1m + katto ja lautapäät katonharjaan saakka. Rakennuksen hirret ovat osittain jatkettuja ja osassa rakennuksen nurkista on lohenpyrstösalvokset, osassa hammassalvokset. Vieressä on ruostunut aura, rakennus onkin ilmeisesti varastorakennus.

Navetanpohja on mitoiltaan noin 13m x 7,5m. ja se vaikuttaa olevan jaettu suunnilleen keskeltä kahtia. Jäljellä on luonnonkivinen kivijalka. Rakenteen sisäpuolella ja ympärillä on myös tiiliä.

Pihassa on myös matala kiviröykkiö joka vaikuttaa toimineen myös tunkiona. Röykkiön halkaisija on noin 10m ja siinä on isohkoja kiviä, pulloja, metalliromua ja muuta vastaavaa. röykkiö + tunkio halkaisijaltaan noin 10m, isohkoja kiviä, pulloja, metalliromua yms. Pihassa on myös 2m x 2m x 1m kokoinen jyrkkä

kuoppa joka saattaa olla kaivo tai roskakuoppa.

Lato sijaitsee pihan eteläpuolella ja se koostuu noin 10 lahonneesta hirsikerrasta. Mitoiltaan lato on noin 4m x 4m. Jotkut hirret vaikuttavat kirveellä katkaistuilta. Ladon oviaukko on kohti itää, sisäpuolella on lahonneita katon riukuja ja tuohia.

Kellari sijaitsee länsirinteessä ja on mitoiltaan noin 2,5m x 2,5m x 1m. Kellari on muodoltaan neliömäinen ja se on osittain luonnonkivistä kylmämuurattu. Kellarista johtaa noin 2m pitkä oja alarinteeseen päin. Vieressä on myös epämääräinen lautarakenne ja kuopanne noin kooltaan noin 1,5m x 2m kivetty. Kyseessä on mahdollisesti kaivo.

Alueen eteläpuolella on noin 3,5m x 1,5m x 0,5m kokoinen suorakulmion muotoinen kuoppa joka vaikuttaa nauriskuopalta tai jonkinlaiselta säilytyskuopalta.

Alueella on myös löyhähköä kiviaitaa, sekä runsaasti röykkiöitä, länsipuolen jyrkemmällä rinteellä olevat röykkiöt ovat pienempiä ja koostuvat pienemmistä kivistä. Ne vaikuttavatkin kaskiröykkiöiltä.

Kohteen rajaus

Kohde rajautuu aluemaisesti näkyvien rakenteiden mukaan.

Tulkinta

Tila on perustettu 1820-luvulla ja on ollut käytössä luultavasti jaksottaisesti 1960-luvulle saakka. Kaskiröykkiöt ja säilytyskuoppa ovat luultavasti peräisin 1800-luvun asutuksesta, muut jäännökset 1900-luvulta.

Lisätietoja

Toimenpiteet

Tarkastukset

**Viranomais-
rekisterinro:**

Kunto: 0 Ei määritelty

Arvotus: 8 Muu suojeluarvo

Olotila: 2 Ei käytössä

**Kohteen
suojaus:** 9 Muu suojeluarvo

Selitys:

Selitys:

**Ympäristön
suojaus:**

99 Muu suojeluarvoa sisältävä alue

Selitys:

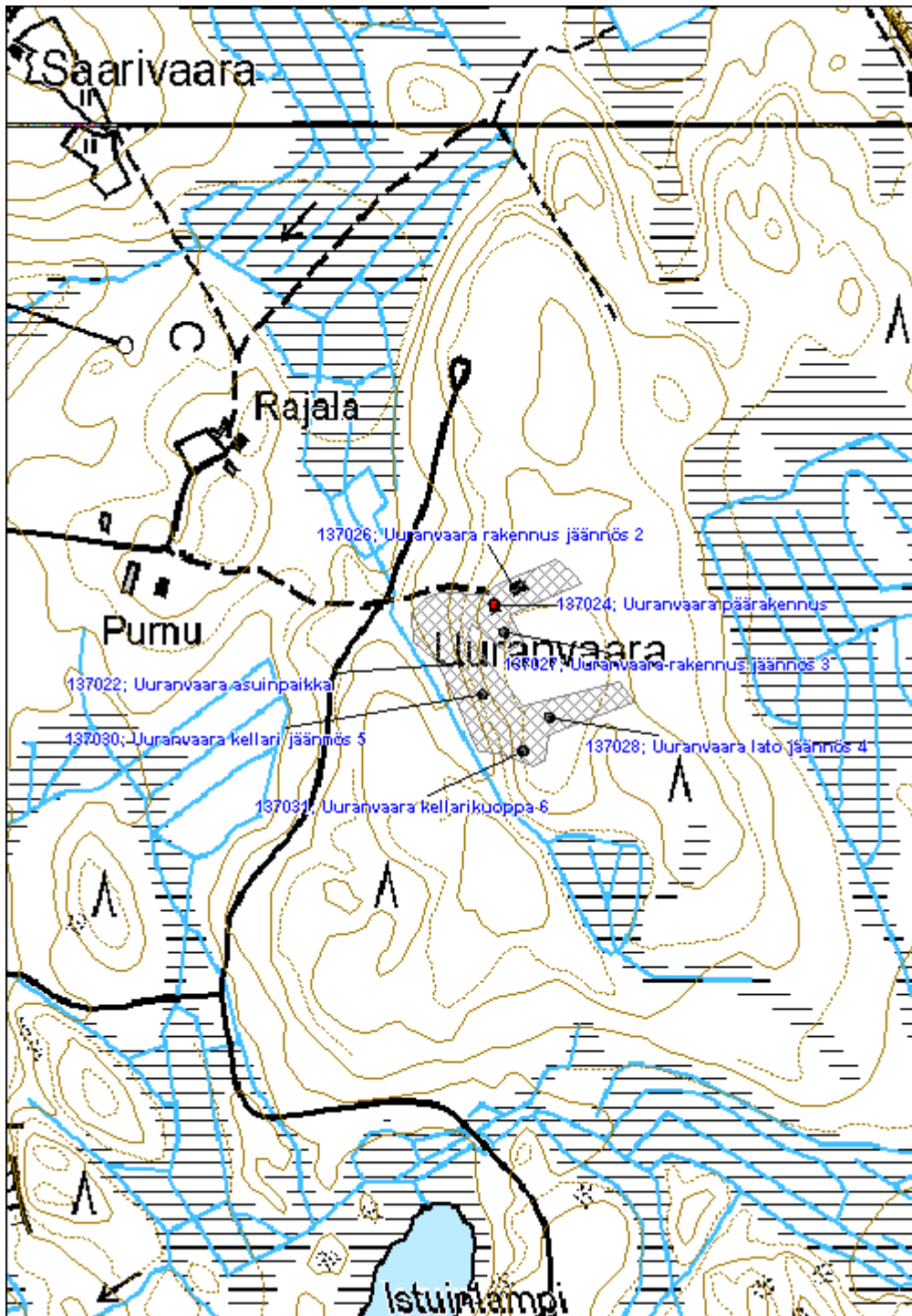


Päärakennus kuvattuna pohjoisesta.



Ulkorakennus kuvattuna pohjoisesta.

Kohdetyyppi:	1 Asuinpaikat	Copyright:	© Metsähallitus 2008 © Maanmittauslaitos 1/MML/08
Koordinaatit:	X 7079462, Y 3620470, Z 245	Mittakaava:	1:5267



Itäniemi asuinpaikka

MH-tunnus: 137064

Kohdetyyppi:	1 Asuinpaikat	Haltija:	131 Metsätalous Itä-Suomi
Ajoitus:	7118 Historiallinen aika	Ylläpitäjä:	131 Metsätalous Itä-Suomi
Rakentamivuosi:		Kunta:	541 Nurmes
Lukumäärä:			

Koordinaattiselitys:		Geometria tuotettu:	4 Gps-mittaus, korjaamaton
Koordinaatit:	X 7058864, Y 3625540, Z 180	Löydöt:	

Taustatiedot

Kohde löydettiin inventoinnissa 21.7.2011. Kohde on merkitty 1970-luvun peruskarttaan. Paikalla on niittyä ja rakennuksia.

Ympäristön kuvaus

Kohde sijaitsee kivisen moreenimäen huipulla. Metsä on istutettu kuusikolle noin 50 vuotta sitten.

Kohteen kuvaus

Kohde koostuu päärakennuksen kivijalasta, sekä neljästä kellarista, sekä kaivosta. Alueella on myös erittäin runsaasti röykkiöitä.

Mäen korkeimmalla kohdalla sijaitsevan päärakennuksen pohja (Itäniemi päärakennus jäännös 1) on mitoiltaan noin 11,5m x 6,5m ja siinä on betonista valettu kivijalka. Rakenteen keskellä ovat uunin jäännökset, sekä peltiä, tiiliä ja vastaavaa purkujätettä.

Päärakennuksen länsipuolella sijaitsee yhteensä neljä selkeää kiviladottua kellarista. (Itäniemi kellarikuoppa 2-5) Eteläisimmät sijaitsevat lähellä nykyistä tietä ja ovat kooltaan noin 4m x 2,5m ja 3,5m x 3m, syvyydeltään noin 1m. Pohjoisempana sijaitsevat kellarit ovat kooltaan noin 2,5m x 2m, syvyydeltään noin 1,2m. Kellarit ovat selkeitä, seinät on kylmämuurattu kivistä ja niissä on sisääntuloaukot länsipuolella, alarinteen puolella.

Kaivo (Itäniemi kaivo 6) on hirsireunainen ja mitoiltaan noin 1m x 1m x 1,5m.

Mäen laen ympärillä sijaitsee runsaasti (ainakin noin 130 kappaletta) erikokoisia röykkiöitä. Osa röykkiöistä on suuria ja selkeästi ladottuja, osa koostuu vain muutamasta maakiven päälle asetellusta kivistä. Etenkin Itä-koillispuolella on pieniä röykkiöitä. Mahdollisesti paikalla on ensin kaskettu ja sen jälkeen sitä on raivattu pelloksi. Mäen pohjoislaudalla on röykkiöiden seassa myös kaistale hyvin ladottua ja selkeää kiviaitaa.

Kohteen rajaus

Kohde rajautuu aluemaisesti näkyvien rakenteiden mukaan.

Tulkinta

Kyseessä on tila luultavasti 1900-luvulta joka on autioitunut ehkä 1970-luvulla.

Lisätietoja
Toimenpiteet

Tila: 1 Ehdotettu Laji: 11 Korjaus / kunnostus Toimenpidevuosi: 2012
 Kuvaus: Avoimen kaivon täyttö tai kattaminen

Tarkastukset

Tila: 3 Toteutettu Laji: 6 Suojeluarvojen tarkastus Tarkastusvuosi: 2011
 Tarkastuspvm: 21.7.2011 Tarkastaja: V. Laurila
 Kuvaus: KMO kulttuuriperintöinventointi 2011

**Viranomais-
rekisterinro:**
Kunto: 2 Keskinertainen

Arvotus: 8 Muu suojeluarvo

Olotila: 2 Ei käytössä

**Kohteen
suojelu:** 9 Muu suojeluarvo

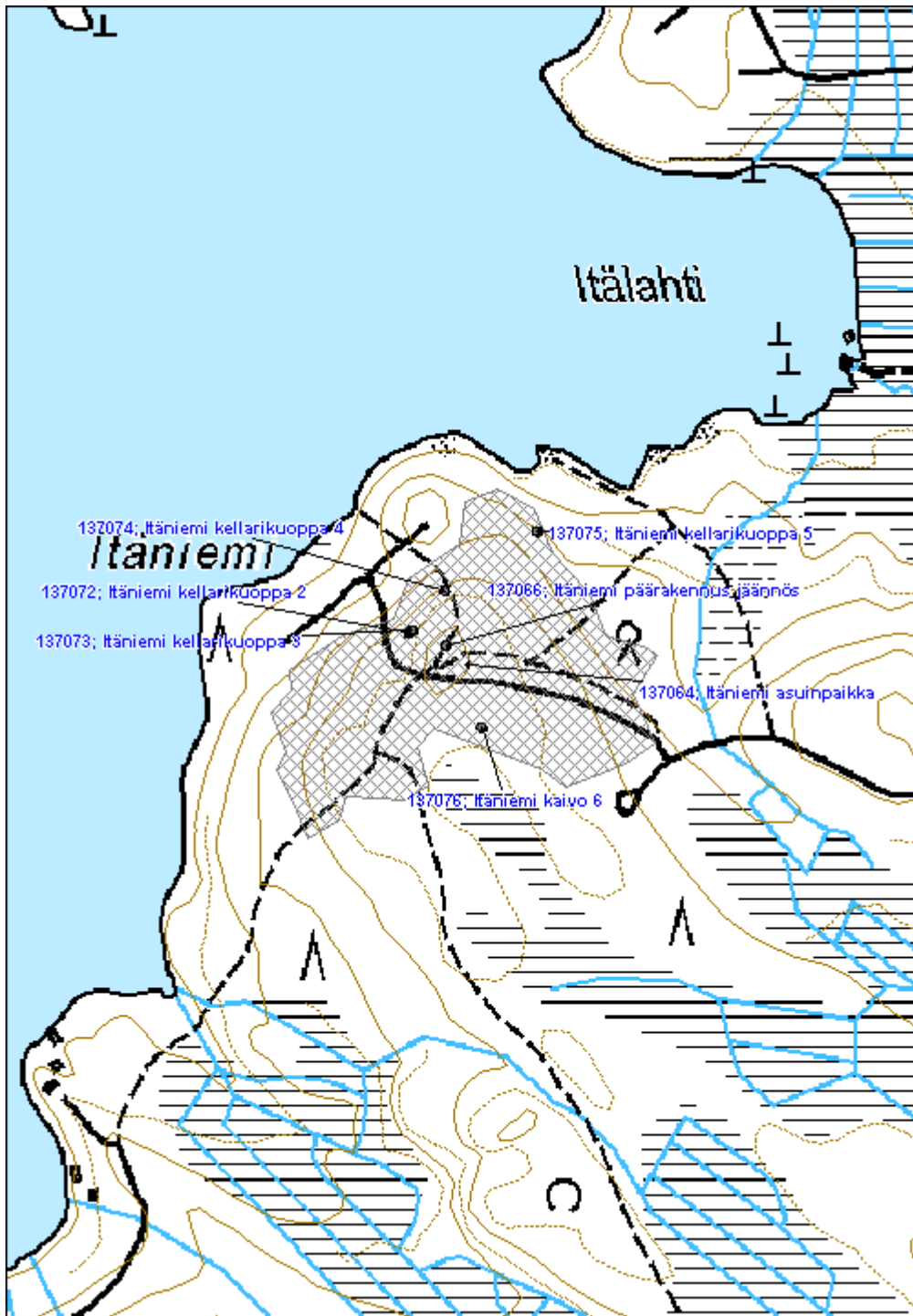
Selitys:
Selitys:
**Ympäristön
suojelu:**

0 Ei määritelty

Selitys:


Kellarin jäännös.

Kohdetyyppi:	1 Asuinpaikat	Copyright:	© Metsähallitus 2008 © Maanmittauslaitos 1/MML/08
Koordinaatit:	X 7058864, Y 3625540, Z 180	Mittakaava:	1:5000



Rapavaara asuinpaikka	MH-tunnus: 137306
------------------------------	--------------------------

Kohdetyyppi:	1 Asuinpaikat	Haltija:	131 Metsätalous Itä-Suomi
Ajoitus:	7116 Uusi aika	Ylläpitäjä:	131 Metsätalous Itä-Suomi
Rakentamisvuosi:		Kunta:	541 Nurmes
Lukumäärä:			

Koordinaattiselitys:	Geometria tuotettu:
Koordinaatit:	4 Gps-mittaus, korjaamaton
X 7071209, Y 3616784, Z 190	Löydöt:

Taustatiedot

Kohde löydettiin inventoinnissa 29.8.2011. Kohde on merkitty vuokratilaksi vuoden 1927 metsätaloukskarttaan. Rakennuksen pohja ja pellot näkyvät myös 1970-luvun peruskartassa.

Ympäristön kuvaus

Kohde sijaitsee metsätalousmaalla vanhassa pihapiirissä. Maaperä on moreenia, metsä vanhaa koivikkoa. Pihapiirin keskeinen osa on erotettu yksityisen kesämökiksi.

Kohteen kuvaus

Kohde sisältää yhden rakennuksen pohjan sekä vanhaa piha- ja peltomaata röykkiöineen. Rakennuksen pohja (Rapavaara rakennus jäännös 1) on mitoiltaan noin 4m x 5m. Jäljellä on kevyt luonnonkivinen kivijalka. Luultavasti kyseessä on ollut lato tai vastaava varastorakennus. Ympäröivässä metsässä on jonkin verran röykkiöitä. Muutamia röykkiöitä sijaitsee myös noin 300 metriä alueesta etelään olevalla moreeniharjanteella.

Kohteen rajaus

Kohde rajautuu aluemaisesti näkyvien rakenteiden mukaan.

Tulkinta

1900-luvun tilan ulkorakennus ja raivausröykkiöitä.

Lisätietoja
Toimenpiteet
Tarkastukset

Tila: 3 Toteutettu Laji: 6 Suojeluarvojen tarkastus Tarkastusvuosi: 2011
 Tarkastuspvm: 29.8.2011 Tarkastaja: V. Laurila
 Kuvaus: KMO kulttuuriperintöinventointi 2011

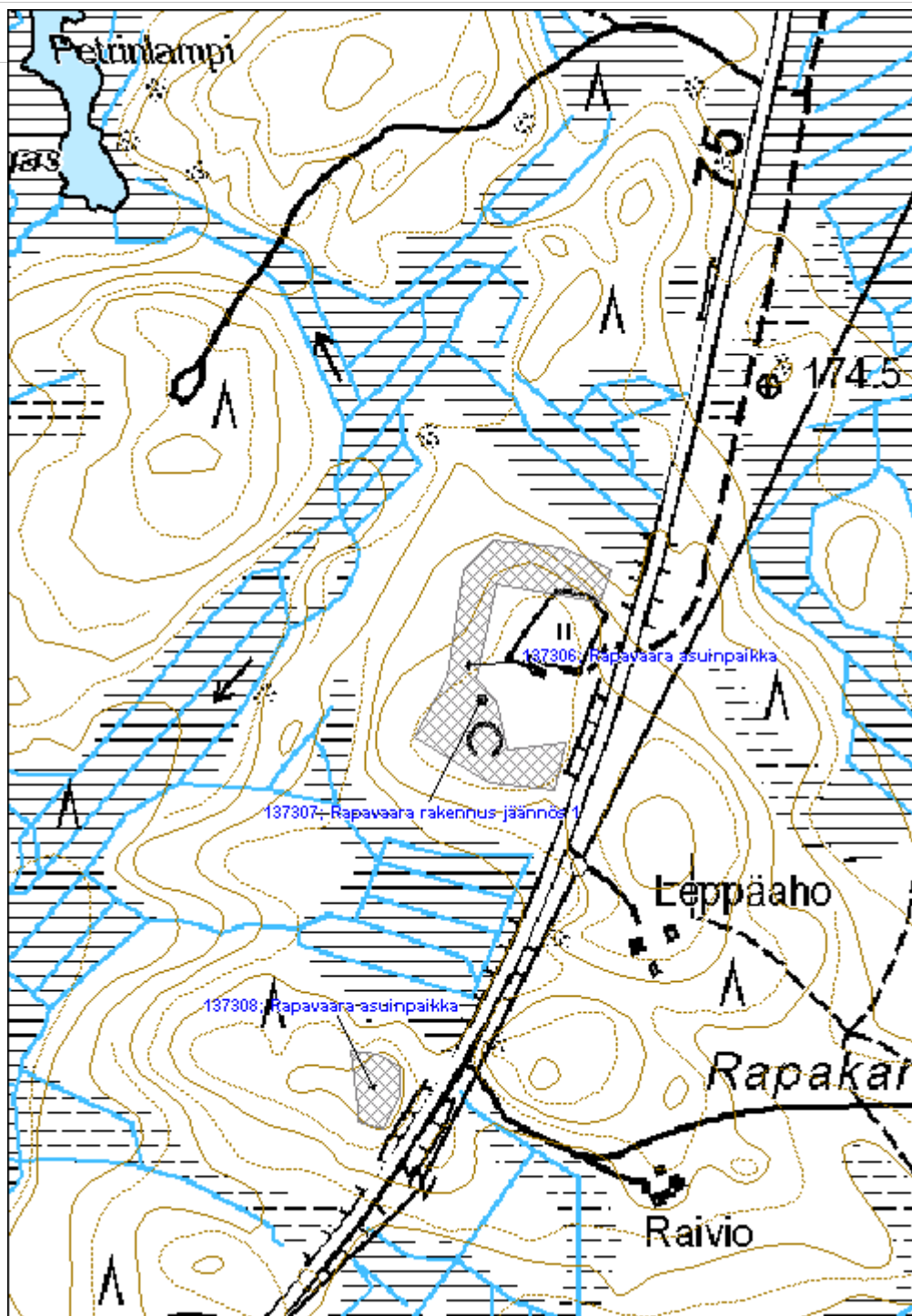
Viranomaisrekisterinro:		Kunto:	2 Keskinertainen
Arvotus:	8 Muu suojeluarvo	Olotila:	2 Ei käytössä
Selitys:		Kohteen suojelu:	9 Muu suojeluarvo
		Selitys:	

Ympäristön suojelu:	0 Ei määritelty
Selitys:	



Puretun ulkorakennuksen kivijalkaa.

Kohdetyyppi:	1 Asuinpaikat	Copyright:	© Metsähallitus 2008 © Maanmittauslaitos 1/MML/08
Koordinaatit:	X 7071209, Y 3616784, Z 190	Mittakaava:	1:5000



Heittomäki asuinpaikka	MH-tunnus: 136654
-------------------------------	--------------------------

Kohdetyyppi: 1 Asuinpaikat	Haltija: 131 Metsätalous Itä-Suomi
Ajoitus: 7116 Uusi aika	Ylläpitäjä: 131 Metsätalous Itä-Suomi
Rakentamisvuosi:	Kunta: 0
Lukumäärä:	

Koordinaattiselitys:	Geometria tuotettu: 4 Gps-mittaus, korjaamaton
Koordinaatit: X 7037209, Y 3597533, Z 200	Löydöt:

Taustatiedot

Kohde löydettiin inventoinnissa 14.6.2011. 1970-luvun peruskarttaan paikalle on merkitty niittyä ja kylmiä rakennuksia.

Ympäristön kuvaus

Kohde sijaitsee moreenimäellä, metsä on noin 80-vuotiasta pihakoivikkoa.

Kohteen kuvaus

Päärakennuksen jäännös (Heittomäki päärakennus jäännös 1) on kooltaan noin 9m x 4m. Rakennukseen liittyy noin 3m x 3m kokoinen kuistiosa. Rakennuksen nurkassa on liuskekivistä rakennettu liedenjäännös mitoiltaan noin 1m x 2m x 1m. Rakennuksesta on jäljellä seinien ja ikkunan jäänteitä, seinäpahvia, lasipulloja ja muuta vastaavaa roskaa. Rakennuksen kivijalka on tehty liuskekivistä.

Päärakennuksen länsipuolella on epäselvää ulkorakennuksen jäännettä joka koostuu muutamista lahonneista hirsistä.

Kellari on rakennettu liuskekivistä maan päälle. Mitoiltaan se on noin 3,5m x 4m, korkeudeltaan noin 1m.

Kaivo on mitoiltaan noin 1m x 1m x 0,5m ja se on kivetty.

Tontin lounaiskulmassa, kunnanrajalla sijaitsee matala kivirakenteinen rajapyykki, mitoiltaan noin 1m x 1m. Pyykin keskellä on pystyssä silmäkivi.

Kohteen rajaus

Tilan piha-alue röykkiöineen on ollut noin 80m x 100m kokoinen alue.

Tulkinta

Kyseessä on tila 1900-luvun alkupuolelta joka on autioitunut noin 1970-luvulla.

Lisätietoja
Toimenpiteet

Tarkastukset

Tila: 3 Toteutettu Laji: 6 Suojeluarvojen tarkastus Tarkastusvuosi: 2011
 Tarkastuspvm: 15.6.2011 Tarkastaja: V. Laurila
 Kuvaus: KMO kulttuuriperintöinventointi 2011

**Viranomais-
rekisterinro:**
Kunto: 2 Keskinäinen

Olotila: 2 Ei käytössä

Arvotus: 8 Muu suojeluarvo

**Kohteen
suojelu:** 9 Muu suojeluarvo

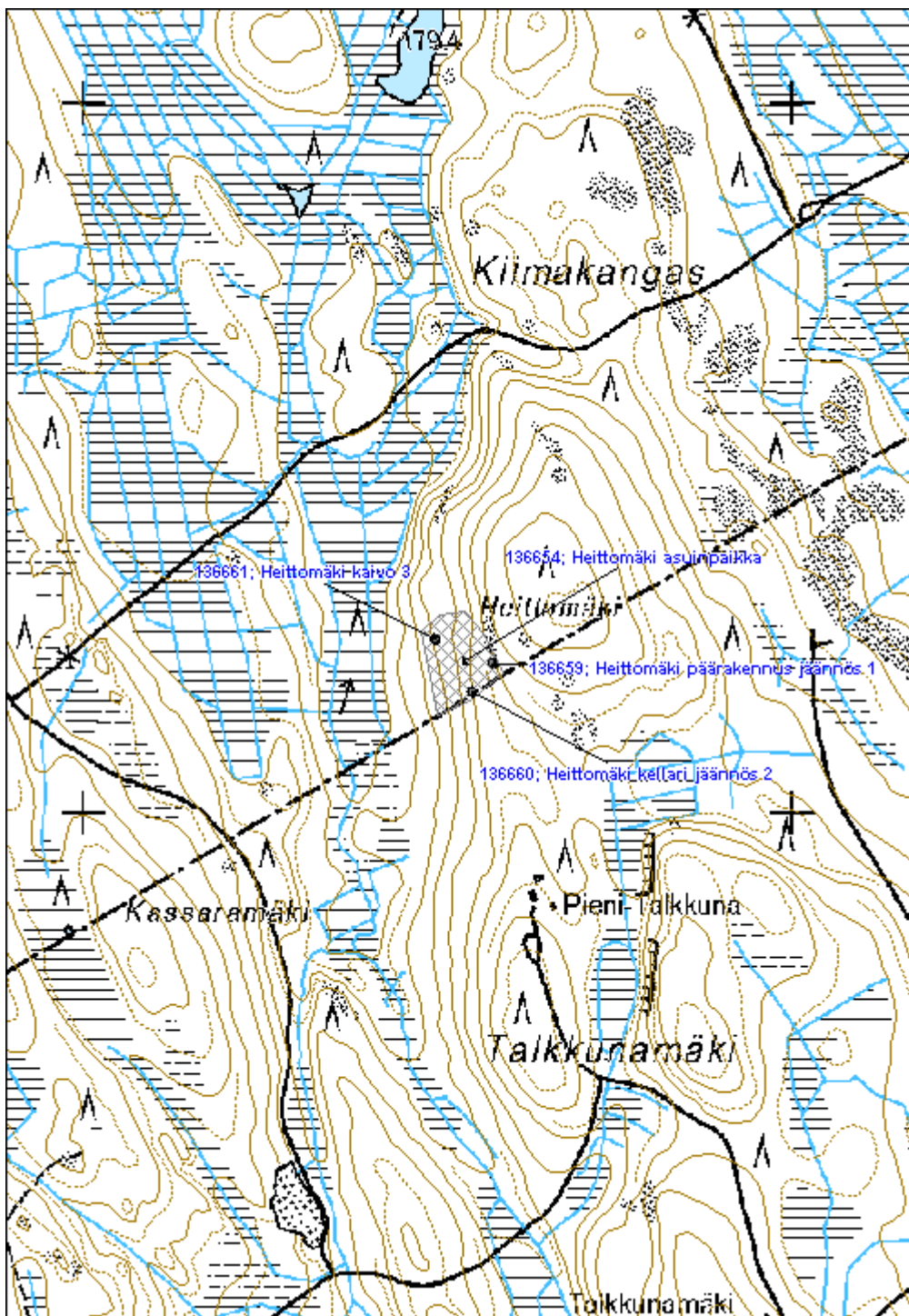
Selitys:
Selitys:
**Ympäristön
suojelu:**

0 Ei määritelty

Selitys:


Kellarin jäännös. Kuvaussuunta koillinen.

Kohdetyyppi:	1 Asuinpaikat	Copyright:	© Metsähallitus 2008 © Maanmittauslaitos 1/MML/08
Koordinaatit:	X 7037209, Y 3597533, Z 200	Mittakaava:	1:7410



Kassaramäki asuinpaikka jäännös
MH-tunnus: 136664

Kohdetyyppi:	1 Asuinpaikat	Haltija:	131 Metsätalous Itä-Suomi
Ajoitus:	7118 Historiallinen aika	Ylläpitäjä:	131 Metsätalous Itä-Suomi
Rakentamisvuosi:		Kunta:	541 Nurmes
Lukumäärä:			

Koordinaattiselitys:		Geometria tuotettu:	4 Gps-mittaus, korjaamaton
Koordinaatit:	X 7037107, Y 3596752, Z 230	Löydöt:	

Taustatiedot

Kohde löydettiin inventoinnissa 14.6.2011. Paikalla on niittyä ja kylmiä rakennuksia vuoden 1970 peruskartassa.

Ympäristön kuvaus

Kohde sijaitsee hakkuuaukealla, maaperä on moreenia.

Kohteen kuvaus

Päärakennuksesta on jäljellä noin 1,5m x 1,5m x 1m kokoinen liedenjäännös pusikon keskellä Kassaramäki päärakennus jäännös 1). Ympäristössä on epämääräisiä jälkiä kivijalasta. Päärakennuksesta noin 30m luoteeseen on betonisen kivijalan jäännettä, ilmeisesti navetan sijaa. Alueella on myös tiiliä ja muuta purkujätettä. Ympäröivällä alueella on myös muutamia röykkiöitä. Tilan alue on purettu huolella ja laikutettu mikä on tuhonnut suurimman osan rakenteista.

Kohteen rajaus

Kohde rajautuu aluemaisesti näkyvien rakenteiden mukaan.

Tulkinta

Kyseessä on tila 1900-luvun alusta joka on autioitunut 1970-luvun tienoilla.

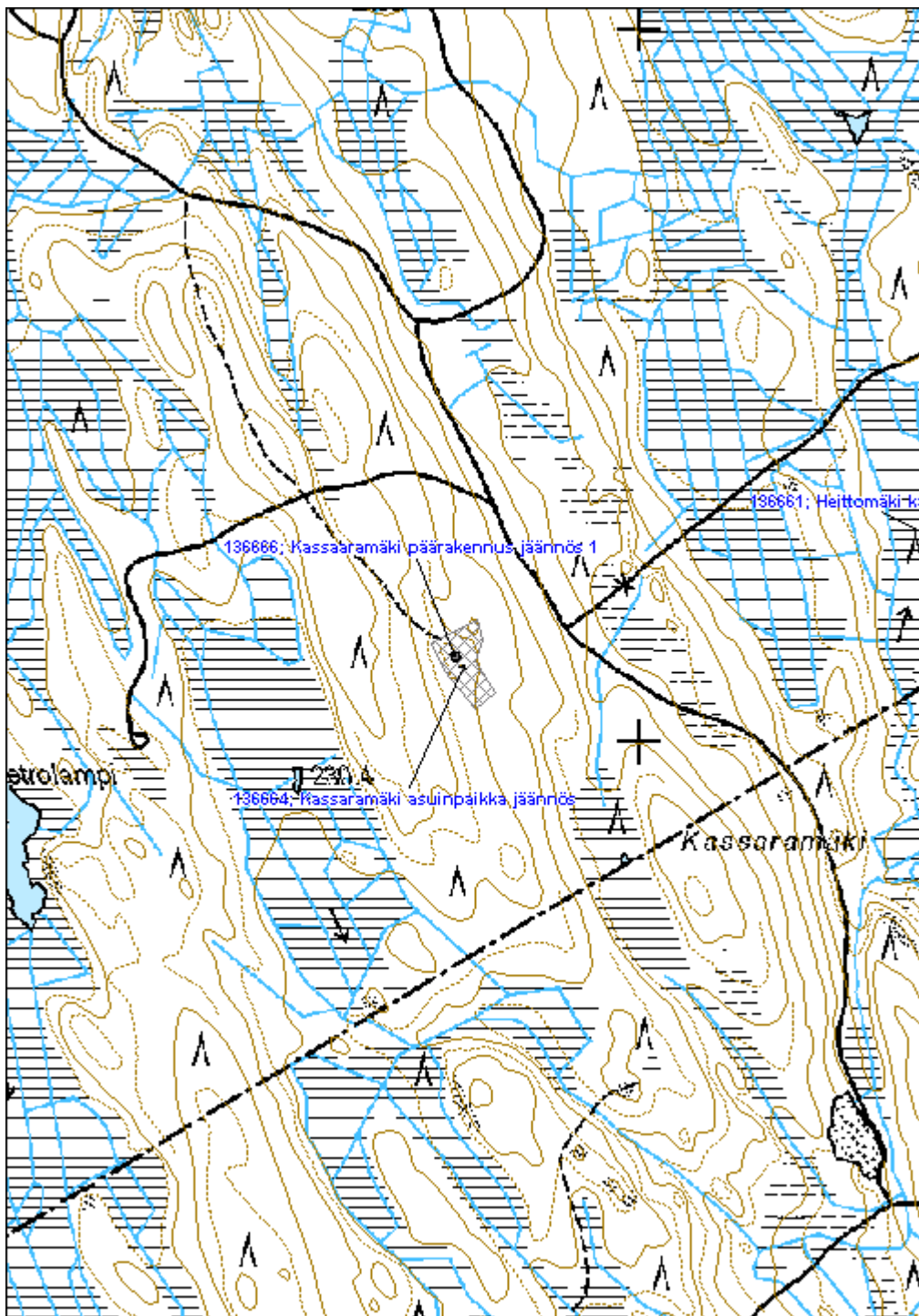
Lisätietoja
Toimenpiteet
Tarkastukset

Tila: 3 Toteutettu Laji: 6 Suojeluarvojen tarkastus Tarkastusvuosi: 2011
 Tarkastuspvm: 15.6.2011 Tarkastaja: V. Laurila
 Kuvaus: KMO kulttuuriperintöinventointi 2011

Viranomais- **Kunto:** 3 Huono

rekisterinro:		Olotila: 2 Ei käytössä
Arvotus:	99 Ei suojeluarvoa	Kohteen suojelu: 99 Ei suojeluarvoa
Selitys:		Selitys:
Ympäristön suojelu:	0 Ei määritelty	
Selitys:		

Kohdetyyppi:	1 Asuinpaikat	Copyright:	© Metsähallitus 2008 © Maanmittauslaitos 1/MML/08
Koordinaatit:	X 7037107, Y 3596752, Z 230	Mittakaava:	1:7410



Ohtosenlehto asuinpaikka		MH-tunnus: 136678
Kohdetyyppi:	1 Asuinpaikat	Haltija: 131 Metsätalous Itä-Suomi
Ajoitus:	7118 Historiallinen aika	Ylläpitäjä: 131 Metsätalous Itä-Suomi
Rakentamisvuosi:		Kunta: 541 Nurmes
Lukumäärä:		
Koordinaattiselitys:		Geometria tuotettu: 4 Gps-mittaus, korjaamaton
Koordinaatit:	X 7064873, Y 3619594, Z 203	Löydöt:
<i>Taustatiedot</i>		
Kohdetta ei ole merkitty vuoden 1914 metsätaloukartaan mutta on merkitty vuoden 1927 metsätaloukartaan tunnuksella asnt.t. Kohdetta ei näy 1970-luvun peruskartassa mutta paikalla on rakennus nykyisessä peruskartassa.		
<i>Ympäristön kuvaus</i>		
Maaperä on moreenia, metsä noin 50-vuotiasta mäntymetsää.		
<i>Kohteen kuvaus</i>		
Päärakennus on purettu ja jäljellä on noin 6m x 6m kokoinen aukio. Päärakennuksen lounaispuolella on kaksi kellaria, mitoiltaan 1,5m x 4m x 0,5m ja 1m x 3m x 0,5m. Lähimetsässä on joitakin röykkiöitä.		
<i>Kohteen rajaus</i>		
Kohde rajautuu aluemaisesti näkyvien rakenteiden mukaan.		
<i>Tulkinta</i>		
Kyseessä on asutustila 1900-luvun alusta joka on autioitunut noin 1970-luvulla.		
<i>Lisätietoja</i>		
<i>Toimenpiteet</i>		
<i>Tarkastukset</i>		
Tila: 3 Toteutettu	Laji: 6 Suojeluarvojen tarkastus	Tarkastusvuosi: 2011
Tarkastuspvm: 16.6.2011 Tarkastaja: V. Laurila		
Kuvaus: KMO kulttuuriperintöinventointi 2011		
Viranomaisrekisterinro:		Kunto: 3 Huono

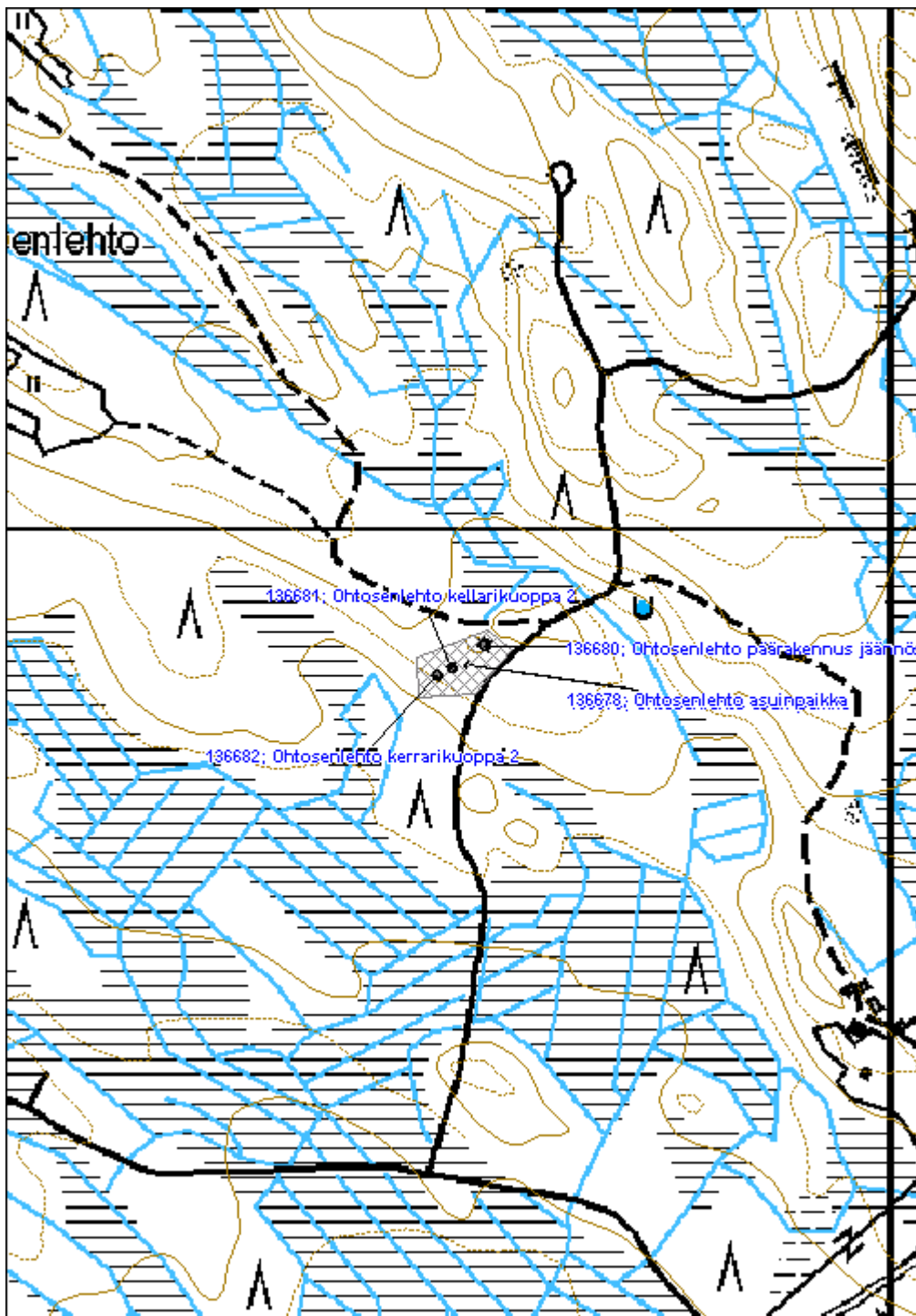
Arvotus:	8 Muu suojeluarvo	Olotila:	2 Ei käytössä
Selitys:		Kohteen suojelu:	9 Muu suojeluarvo
		Selitys:	

Ympäristön suojelu:	0 Ei määritelty
Selitys:	



Kellarin jäännös.

Kohdetyyppi:	1 Asuinpaikat	Copyright:	© Metsähallitus 2008 © Maanmittauslaitos 1/MML/08
Koordinaatit:	X 7064873, Y 3619594, Z 203	Mittakaava:	1:5000



Nälkömäki asuinpaikka	MH-tunnus: 136521
------------------------------	--------------------------

Kohdetyyppi:	1 Asuinpaikat	Haltija:	131 Metsätalous Itä-Suomi
Ajoitus:	7118 Historiallinen aika	Ylläpitäjä:	131 Metsätalous Itä-Suomi
Rakentamisvuosi:		Kunta:	541 Nurmes
Lukumäärä:			

Koordinaattiselitys:	Geometria tuotettu:
Koordinaatit:	4 Gps-mittaus, korjaamaton
X 7038741, Y 3600180, Z 205	Löydöt:

Taustatiedot

Kohde löydettiin inventoinnissa 10.6.2011. 1970-luvun peruskartassa kohteen paikalla ei ole niittyä, polkua tai rakennuksia, ainoastaan nuorta havumetsää.

Ympäristön kuvaus

Maaperä on moreenia, metsä noin 50-vuotiasta sekametsää.

Kohteen kuvaus

Kohde käsittää päärakennuksen ja ulkorakennuksen jäänteet sekä kolme kellarikuoppaa.

Päärakennuksen pohja (Nälkömäki päärakennus jäännös 1) on mitoiltaan noin 6m x 6m ja sen koilliskulmassa on 1,5 x 1,5 x 1m liedenjäänne. Noin 10m pohjoiseen päärakennuksesta sijaitsee ulkorakennuksen kivijalka (Nälkömäki rakennus jäännös 2), mitoiltaan noin 5,5m x 12m.

Noin 50 metriä etelälounaaseen sijaitsee kolme kellarikuoppaa (Nälkömäki kellarikuoppa 3-6), mitoiltaan noin 1m x 3m x 0,5m, 1,5m x 4m x 0,5m ja 1m x 3m x 0,5m. Ensimmäisen kellarin päältä on ajanut metsätyökone.

Alueella on runsaasti röykkiöitä joista osan päältä on ajettu. Alueella ei ole metallia, betonia tai mitään muutakaan modernia purkujätettä.

Kohteen rajaus

Rakenteet sijaitsevat Nälkömäen etelärinteellä. Röykkiöt mukaan lukien koko alueen koko on noin 150m x 200m.

Tulkinta

Kyseessä on pieni tila joka on autioitunut ennen 1970-lukua.

Lisätietoja
Toimenpiteet
Tarkastukset

Tila: 3 Toteutettu	Laji: 6 Suojeluarvojen tarkastus	Tarkastusvuosi: 2011
Tarkastuspvm: 10.6.2011	Tarkastaja: V. Laurila	
Kuvaus: KMO kulttuuriperintöinventointi 2011		

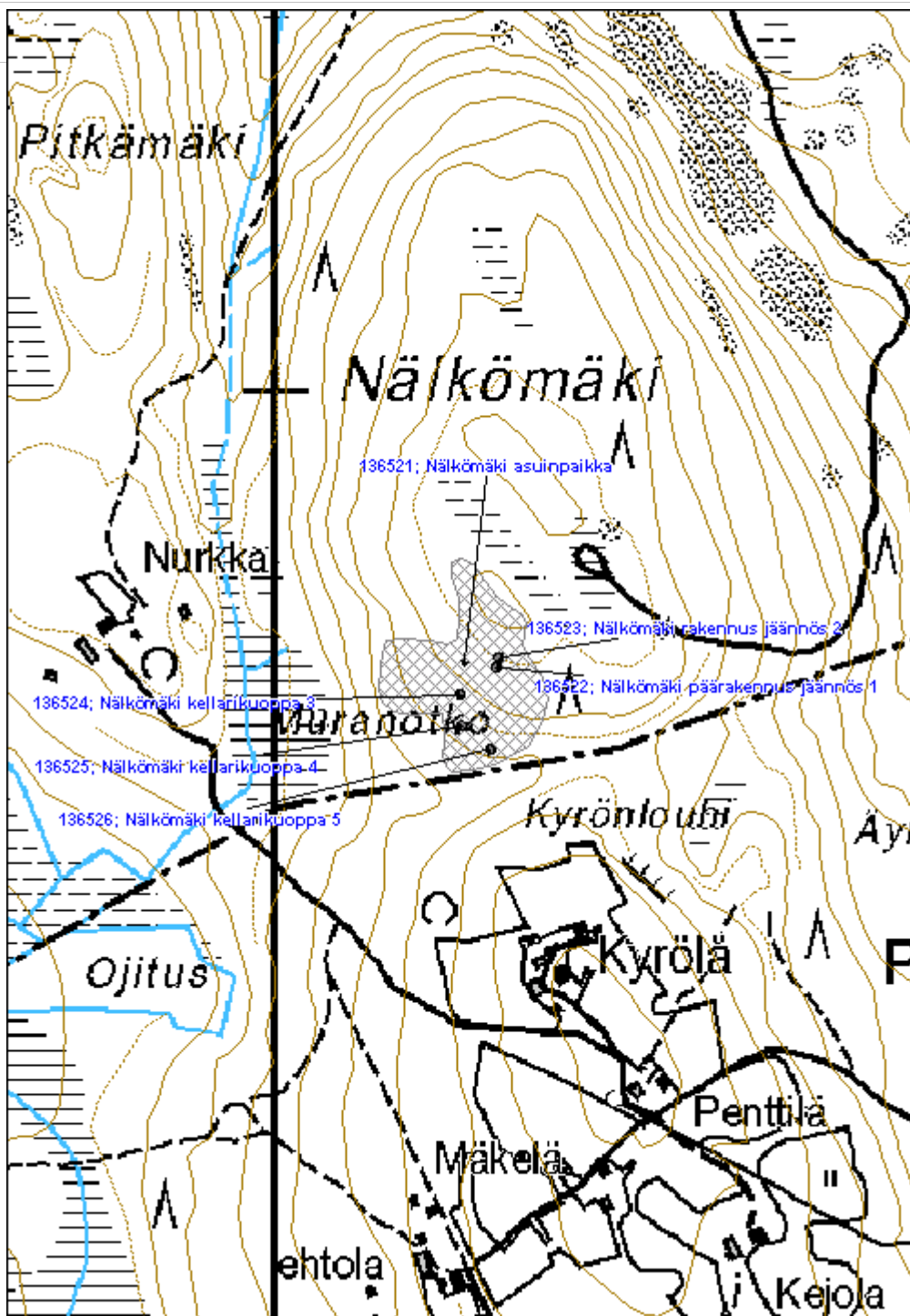
Viranomaisrekisterinro:		Kunto:	2 Kesinkertainen
Arvotus:	8 Muu suojeluarvo	Olotila:	2 Ei käytössä
Selitys:		Kohteen suojelu:	9 Muu suojeluarvo
		Selitys:	

Ympäristön suojelu:	0 Ei määritelty
Selitys:	



Päärakennuksen kivijalka tai multapenkki ja liedenjääne.

Kohdetyyppi:	1 Asuinpaikat	Copyright:	© Metsähallitus 2008 © Maanmittauslaitos 1/MML/08
Koordinaatit:	X 7038741, Y 3600180, Z 205	Mittakaava:	1:5000



Juhananvaara asuinpaikka	MH-tunnus: 136935
---------------------------------	--------------------------

Kohdetyyppi:	1 Asuinpaikat	Haltija:	131 Metsätalous Itä-Suomi
Ajoitus:	7116 Uusi aika	Ylläpitäjä:	131 Metsätalous Itä-Suomi
Rakentamisvuosi:		Kunta:	541 Nurmes
Lukumäärä:			

Koordinaattiselitys:	Geometria tuotettu:
Koordinaatit:	4 Gps-mittaus, korjaamaton
X 7043438, Y 3594408, Z 207	Löydöt:

Taustatiedot

Kohde löydettiin inventoinnissa 5.7.2011. Rakennukset näkyvät 1970-luvun peruskartassa.

Ympäristön kuvaus

Ympäristö on vanhaa piha- ja peltomaata joka on kasvanut umpeen ja osittain metsittynyt. Maaperä on moreenia.

Kohteen kuvaus

Kohde sisältää pystyssä olevan päärakennuksen (Juhananvaara päärakennus 1) sekä saunan (Juhananvaara sauna 2). Lisäksi alueella on kavinavetan (Juhananvaara navetta jäännös 3) ja ulkorakennuksen (Juhananvaara rakennus jäännös 4) jäännökset.

Päärakennus on yhä pystyssä ja suurimmaksi osaksi ehjä. Rakennuksen mitat ovat 17,5m x 8m. Rakennuksessa on leveä betonikivijalka. Rakennuksessa on hirsikehikko ja lautaverhoilu, osa ikkunoista on ummessa. Rakennuksen alimmat hirret ja laudat ovat lahoja kuten myös osa lattiaa ja kattoa. Rakennuksen sisällä on kaksi muurattua tiiliuunia ja yksi peltiuuni. Toinen tiiliuuneista on uusittu jossain vaiheessa, samoin osaa lattioista ja ikkunoista. Talon sisällä ruokakomeron seinässä on kirjoitus ”kaisu 19.9. 51”

Päärakennuksen länsipuolella on varaston jäännös, mitoiltaan noin 5m x 6,5m. Rakennus on ollut lautarakenteinen ja siitä on pystyssä yksi seinä. Sisäpuolella on lahonneita hirsiiä, ruostuneita työkaluja, renkaita.

Kivinavetan koko on noin 11m x 9,5m, kiviseinän korkeus noin 2,2m. Navetassa on lasi-ikkunat. Navetan yläkatto on romahtanut, mutta sisäkatto vielä suureksi osaksi jäljellä. Navetta on luonnonkivistä vähällä sementillä muurattu. Sisällä näyttäisi olevan lautoja, hirsiiä, nauvoja ja ovia

Tilalle kulkee peltojen välistä pohjoisesta pengerrettyä tietä.

Sauna on ehjä, mitoiltaan noin 3m x 5m, korkeudeltaan noin 3m. Kivijalka on luonnonkivien päällä olevaa betonia. Seinä on länsipäässä lautapäällysteinen, itäpuoli on pelkkää pelkkahirttä. Katto tulee huomattavan ulos seinustasta. Sauna ei vaikuta kovinkaan vanhalta. Saunassa on tiilistä muurattu savupiippu ja peltikaton alla näkyy pärekattoa.

Kohteen rajaus

Kohde rajautuu aluemaisesti näkyvien rakenteiden mukaan.

Tulkinta

Kyseessä on tila 1900-luvulta joka on autioitunut 1970-luvun jälkeen.

Lisätietoja
Toimenpiteet
Tarkastukset

Tila: 3 Toteutettu Laji: 6 Suojeluarvojen tarkastus Tarkastusvuosi: 2011
 Tarkastuspvm: 5.7.2011 Tarkastaja: V. Laurila
 Kuvaus: KMO kulttuuriperintöinventointi 2011


**Viranomais-
rekisterinro:**
Kunto: 1 Hyvä

Arvotus: 8 Muu suojeluarvo

Olotila: 2 Ei käytössä

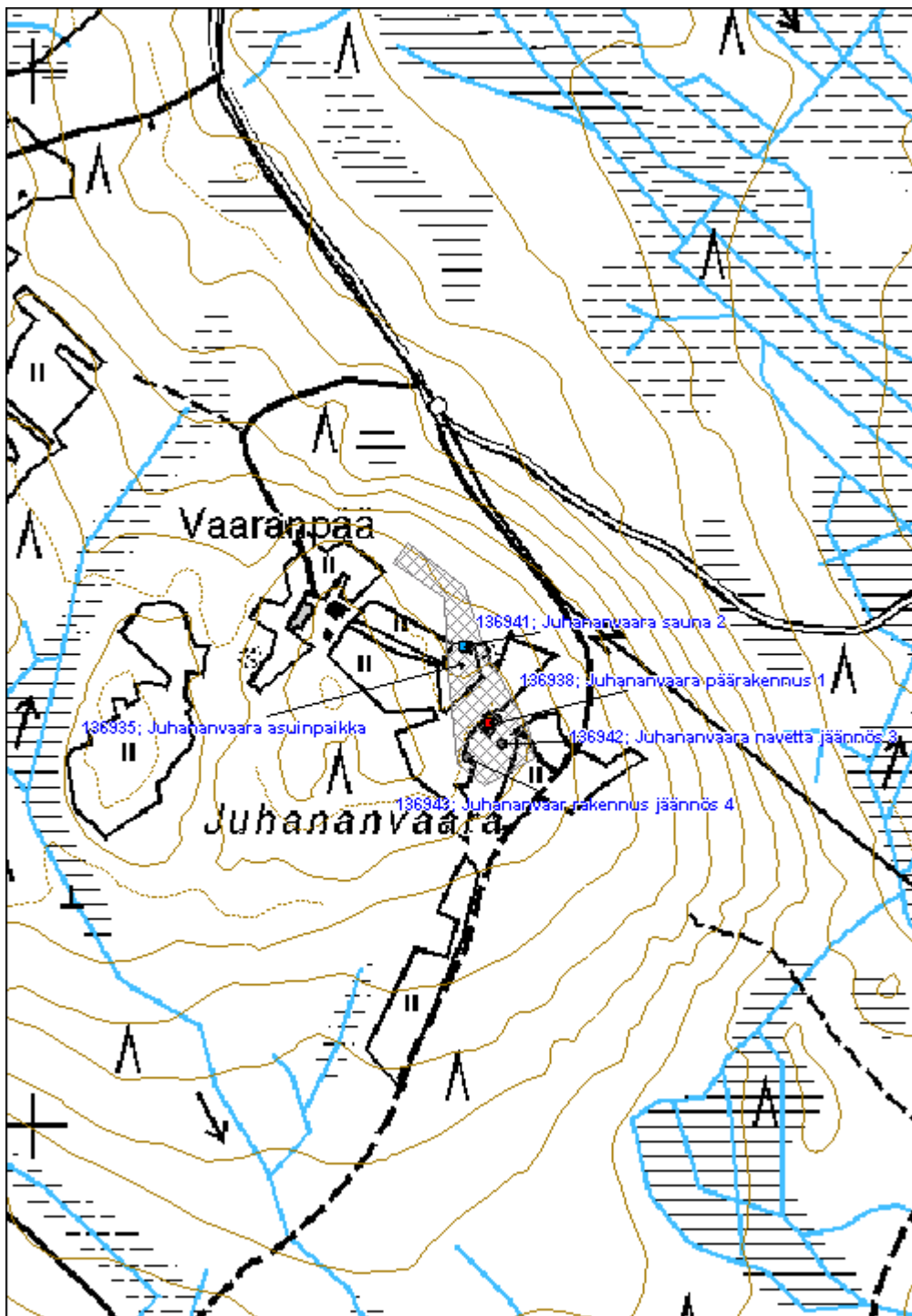
**Kohteen
suojelu:** 9 Muu suojeluarvo

Selitys:
Selitys:
**Ympäristön
suojelu:** 0 Ei määritelty

Selitys:


Kivinetan jäännös.

Kohdetyyppi:	1 Asuinpaikat	Copyright:	© Metsähallitus 2008 © Maanmittauslaitos 1/MML/08
Koordinaatit:	X 7043438, Y 3594408, Z 207	Mittakaava:	1:5000



Matomäki asuinpaikka	MH-tunnus: 136945
-----------------------------	--------------------------

Kohdetyyppi:	1 Asuinpaikat	Haltija:	131 Metsätalous Itä-Suomi
Ajoitus:	7116 Uusi aika	Ylläpitäjä:	131 Metsätalous Itä-Suomi
Rakentamisvuosi:		Kunta:	541 Nurmes
Lukumäärä:			

Koordinaattiselitys:	Geometria tuotettu:
Koordinaatit:	4 Gps-mittaus, korjaamaton
X 7047939, Y 3580372, Z 205	Löydöt:

Taustatiedot

Kohde löydettiin inventoinnissa 5.7.2011. Kohde on merkitty 1970-luvun peruskarttaan.

Ympäristön kuvaus

Maaperä on moreenia, metsä vanhaa peltoa tai niittyä joka on metsittynyt pääosin lehtimetsäksi.

Kohteen kuvaus

Yksityismaalla sijaitsevan vanhan tilan lähimetsässä, valtion metsätalousmaalla on kevytrakenteista lounas-koillinen - suuntaista katkonaista kiviaitaa jonka vieressä on ladonpohja (Matomäki lato jäännös 1). Ladon mitat ovat olleet noin 5m x 5m, jäljellä on muutamia lahonneita hirsiiä. Kiviaidan yhteispituus on noin 150 metriä, ladonjäännöksi sijaitsee välittömästi aidan vieressä sen keskiosassa.

Kohteen rajaus

Kohde rajautuu aluemaisesti näkyvien rakenteiden mukaan.

Tulkinta

Kyseessä on läheiseen tilaan liittyviä rakenteita 1900-luvulta.

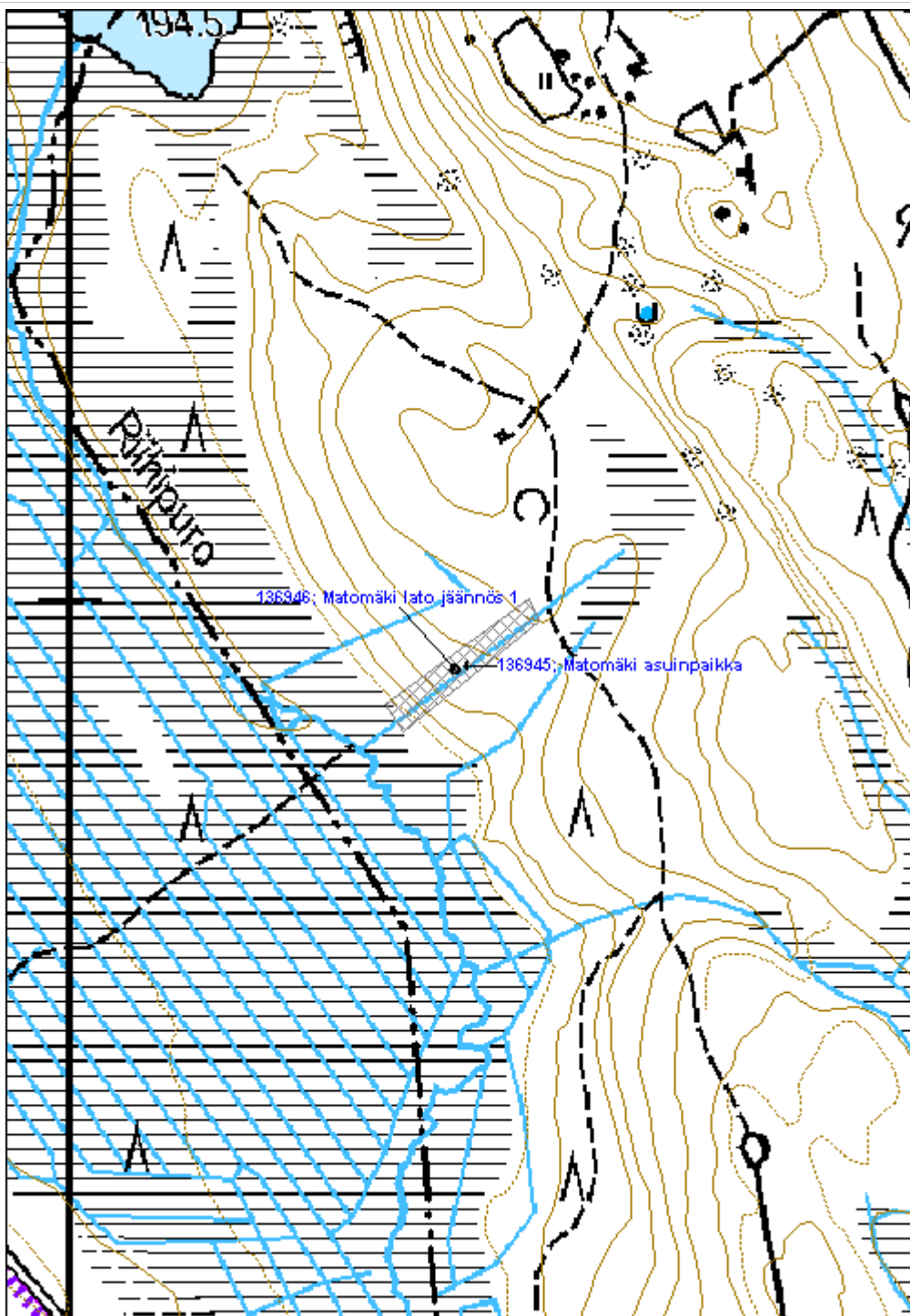
Lisätietoja
Toimenpiteet
Tarkastukset

Tila: 3 Toteutettu Laji: 6 Suojeluarvojen tarkastus Tarkastusvuosi: 2011
 Tarkastuspvm: 5.7.2011 Tarkastaja: V. Laurila
 Kuvaus: KMO kulttuuriperintöinventointi 2011

Viranomaisrekisterinro:	Kunto: 2 Keskinertainen
--------------------------------	--------------------------------

Arvotus:	99 Ei suojeluarvoa	Olotila:	2 Ei käytössä
Selitys:		Kohteen suojelu:	99 Ei suojeluarvoa
Ympäristön suojelu:	0 Ei määritelty	Selitys:	
Selitys:			

Kohdetyyppi:	1 Asuinpaikat	Copyright:	© Metsähallitus 2008 © Maanmittauslaitos 1/MML/08
Koordinaatit:	X 7047939, Y 3580372, Z 205	Mittakaava:	1:5000



Pieni Ylisenvaara asuinpaikka	MH-tunnus: 136969
--------------------------------------	--------------------------

Kohdetyyppi:	1 Asuinpaikat	Haltija:	131 Metsätalous Itä-Suomi
Ajoitus:	7116 Uusi aika	Ylläpitäjä:	131 Metsätalous Itä-Suomi
Rakentamisvuosi:		Kunta:	541 Nurmes
Lukumäärä:			

Koordinaattiselitys:	Geometria tuotettu:
Koordinaatit:	4 Gps-mittaus, korjaamaton
X 7041439, Y 3595069, Z 208	Löydöt:

Taustatiedot

Kohde löydettiin inventoinnissa 5.7.2011. Kohde on merkitty 1970-luvun peruskarttaan.

Ympäristön kuvaus

Tien toisella puolella on tila jonka pihaan kohteet kuuluvat. Alue on suureksi osaksi vanhaa kuuselle istutettua peltoa, reunamaat kivistä metsämaata.

Kohteen kuvaus

Vaaran korkeimmalla kohdalla on suuri säännöllisen muotoinen mutta epämääräinen rökkiö. Kohde on mahdollinen rakennuksenpohja jonka yhteyteen on kasattu kiviä (Pieni ylisenvaara kivrakenne 1). Rakenteen mitat ovat noin 7,5m x 6m.

Vaaran pohjoisrinteessä on kaksi kellarikuoppaa (Pieni Ylisenvaara kellarikuoppa 2 ja 3). Ensimmäinen kellari on kooltaan noin 7m x 4m, syvyydeltään 0,6m ja siitä johtaa oja alarinteeseen päin. Kellarin seinämä on osittain kylmämuurattu liuskekivistä. Toinen kellari on pienempi, mitoiltaan noin 1,7m x 3m, syvyydeltään 0,5m ja siitäkin johtaa oja alarinteeseen päin. Ympäröivällä alueella on runsaasti rökkiöitä, osa huomattavan suurina, noin 8m x 3m.

Kohteen rajaus

Kohde rajautuu aluemaisesti näkyvien rakenteiden mukaan.

Tulkinta

Kyseessä on 1900-luvun tilaan liittyviä rakenteita.

Lisätietoja

Toimenpiteet

Tarkastukset

Tila: 3 Toteutettu	Laji: 6 Suojeluarvojen tarkastus	Tarkastusvuosi: 2011
Tarkastuspvm: 6.7.2011	Tarkastaja: V. Laurila	
Kuvaus: KMO kulttuuriperintöinventointi 2011		

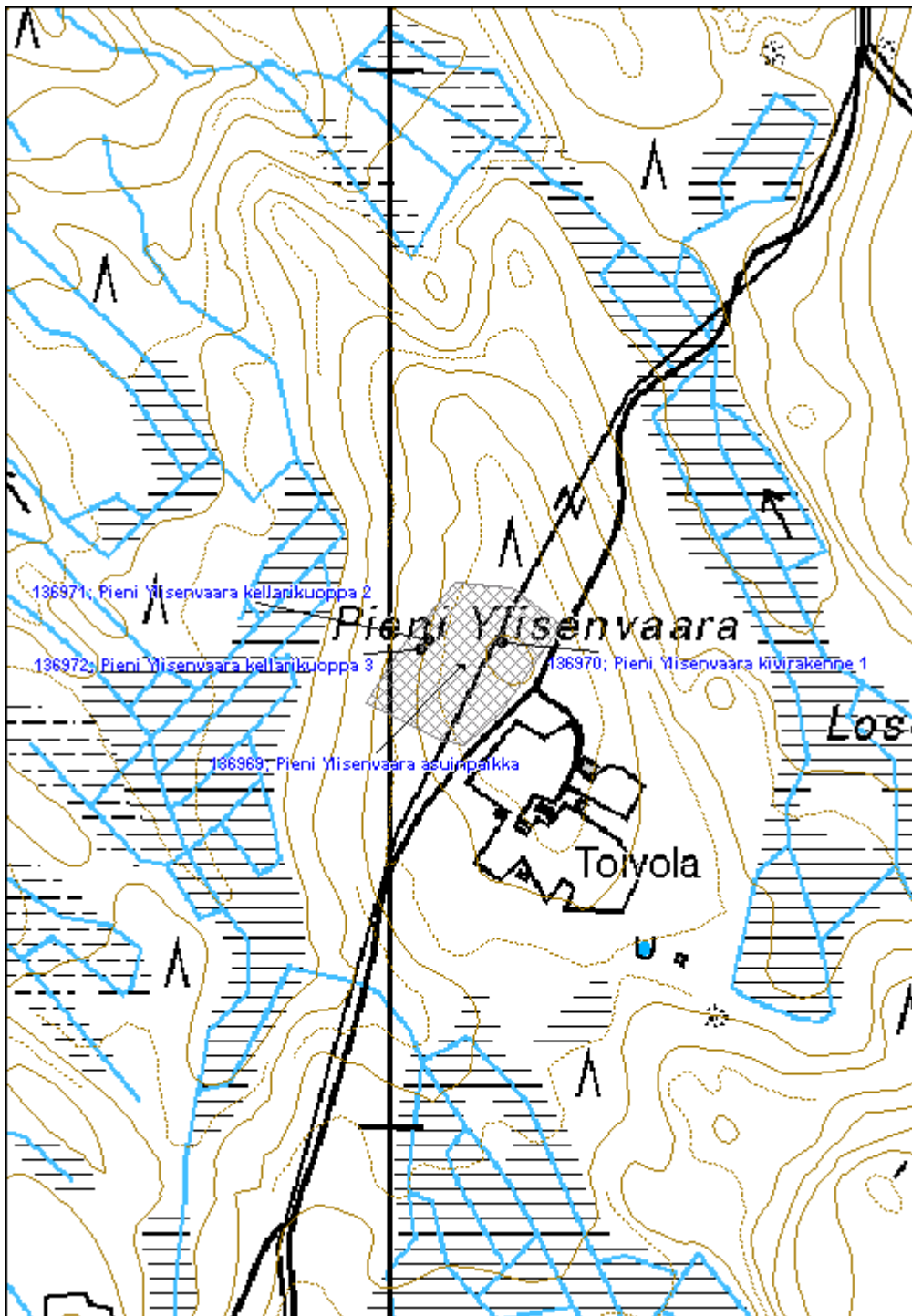
Viranomais- rekisterinro:		Kunto: 2 Kesinkertainen
Arvotus:	8 Muu suojeluarvo	Olotila: 2 Ei käytössä
Selitys:		Kohteen suojelu: 9 Muu suojeluarvo
		Selitys:

Ympäristön suojelu:	0 Ei määritelty
Selitys:	



Kellarikuoppa.

Kohdetyyppi:	1 Asuinpaikat	Copyright:	© Metsähallitus 2008 © Maanmittauslaitos 1/MML/08
Koordinaatit:	X 7041439, Y 3595069, Z 208	Mittakaava:	1:5000



Pöksyvaara asuinpaikka	MH-tunnus: 136973
-------------------------------	--------------------------

Kohdetyyppi:	1 Asuinpaikat	Haltija:	131 Metsätalous Itä-Suomi
Ajoitus:	7118 Historiallinen aika	Ylläpitäjä:	131 Metsätalous Itä-Suomi
Rakentamivuosi:		Kunta:	541 Nurmes
Lukumäärä:			

Koordinaattiselitys:	Geometria tuotettu:
Koordinaatit:	4 Gps-mittaus, korjaamaton
X 7039796, Y 3592604, Z 250	Löydöt:

Taustatiedot

Kohde löydettiin inventoinnissa 5.7.2011. Pitäjänkarttaan kohteen paikalle on merkitty vain kaskialuetta. 1970-luvun peruskarttaan paikalle on merkitty niitty ja rakennuksia.

Ympäristön kuvaus

Vaaran laella on entistä pihamaata ja peltoa. Maaperä on moreenia, metsä noin 40-vuotiasta kuusikkoa ja vanhoja lehtipuita.

Kohteen kuvaus

Kohde sisältää navetan, saunan ja kellarin jäänteet sekä kaivon ja kiviaitaa.

Ilmeisesti päärakennus on purettu tienrakennuksen yhteydessä. Levikkeen kohdalla vaikuttaisi olevan pihamaata ja siellä kasvaa pihakukkia. Myös vanhassa peruskartassa päärakennus vaikuttaisi olevan tien kohdalla.

Navetanjäännös (Pöksyvaara navetta jäännös 1) on epäsäännöllisen muotoinen. Perusosa on kooltaan noin 6m x 6,5m, ja siihen liittyy noin 5m x 3m kokoinen lantala itäpuolella. Lisäksi eteläsivulla on lisäosa mitoiltaan noin 4m x 2,5m. Perusosan pohjoispuolella on betoninen savupiipunpohja ja eteläpuolella samasta materiaalista valettu juottokaukalo. Rakenteen betoninen kivijalka parhaimmillaan yli 1m korkea.

Saunanjäännös (Pöksyvaara sauna jäännös 2) koostuu noin 1,5m x 3m x 1m kokoisesta punatiilikasasta jonka ympärillä on havaittavissa epämääräistä puurakennuksenjäännettä.

Betoninen kellari on ehjä (Pöksyvaara kellari jäännös 3). Ulkomitoiltaan kellari on noin. 5m x 3m x 2,5m. Kellariin laskeutuu betoniportaat. Suuaukon koko on noin 0,7m x 2m.

Navetan ja tien välissä on betonirenkaista tehty syvä kaivo (Pöksyvaara kaivo 4) jonka päällä on peltilevy ja lahonneita lautoja. Kaivo on lisäksi merkitty punaisella nauhalla.

Alueella on lisäksi matalaa epäselvää röykkiöaitaa.

Kohteen rajaus

Kohde rajautuu aluemaisesti näkyvien rakenteiden mukaan.

Tulkinta

Kyseessä on metsänvartijan tila luultavasti 1900-luvun alusta tai 1800-luvulta. Paikka on autioitunut ehkä 1970-luvulla.

Lisätietoja
Toimenpiteet
Tarkastukset

Tila: 3 Toteutettu Laji: 6 Suojeluarvojen tarkastus Tarkastusvuosi: 2011
 Tarkastuspvm: 5.7.2011 Tarkastaja: V. Laurila
 Kuvaus: KMO kulttuuriperintöinventointi 2011

**Viranomais-
rekisterinro:**
Kunto: 2 Keskinertainen

Olotila: 2 Ei käytössä

Arvotus: 8 Muu suojeluarvo

**Kohteen
suojelu:** 9 Muu suojeluarvo

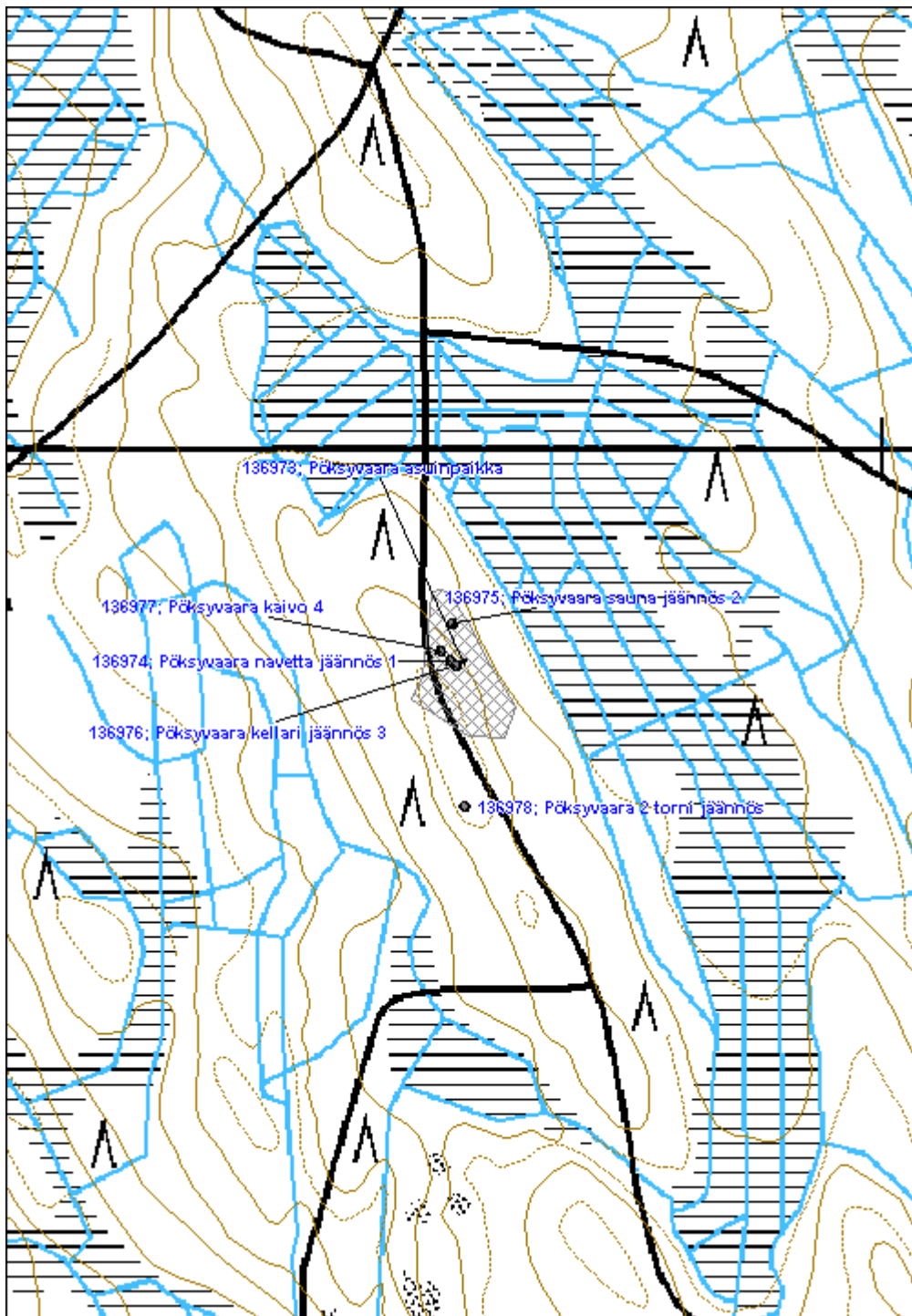
Selitys:
Selitys:
**Ympäristön
suojelu:**

0 Ei määritelty

Selitys:


Navetan valettua kivijalkaa. Taustalla suunnittelija Ville Laurila

Kohdetyyppi:	1 Asuinpaikat	Copyright:	© Metsähallitus 2008 © Maanmittauslaitos 1/MML/08
Koordinaatit:	X 7039796, Y 3592604, Z 250	Mittakaava:	1:5000



Pitkälä asuinpaikka
MH-tunnus: 136983

Kohdetyyppi:	1 Asuinpaikat	Haltija:	131 Metsätalous Itä-Suomi
Ajoitus:	7118 Historiallinen aika	Ylläpitäjä:	131 Metsätalous Itä-Suomi
Rakentamisvuosi:		Kunta:	0
Lukumäärä:			

Koordinaattiselitys:		Geometria tuotettu:	4 Gps-mittaus, korjaamaton
Koordinaatit:	X 7037953, Y 3586133, Z 220	Löydöt:	

Taustatiedot

Kohde löydettiin inventoinnissa 7.7.2011. Kohteet sijaitsevat pienen kesäpaikaksi jätetyn yksityistontin ympärillä. Tontilla on muutamia yhä pystyssä olevia rakennuksia. Rakennukset ja peltojen rajat näkyvät 1970-luvun peruskartassa.

Ympäristön kuvaus

Maasto on pääosin vanhaa pihamaata. Kasvillisuus on rehevää ruohokasvillisuutta, lehtipuita ja kuusia. Suuressa osassa maastoa on näkyvillä vielä kyntöjäljet. Varsinaisen pihamaan ulkopuolella on istutuskuusikkoa. Maaperä on moreenia.

Kohteen kuvaus

Kohde sisältää kaksi latoa (Pitkälä lato jäännös 1 ja 2), rakennuksen pohjan (Pitkälä rakennus jäännös 3) ja kellarin (Pitkälä kellarikuoppa 4).

Ensimmäisen ladon alimmat hirret ovat lahonneet ja se onkin notkahtanut ja sortunut osittain suuaukon päälle. Ladon koko on noin 5x5m ja se on koostunut 19 hirsikerrasta mukaan lukien päätyhirret. Ladossa on kiviperustus. Katto on vielä ehjä ja se koostuu pärekatosta, jonka päälle on ilmeisesti myöhemmin laitettu laudat. Lautojen päällä on jäänteitä myös kattoluovasta. Ladon etuseinään nojaa nippu heinäseipäitä. Katonrajassa oven yläpuolella on aukko jonka molemmin puolin on naulattu laudat. Ladon sisällä on ruostunut piikkilankarulla. Ladon hirsissä on vielä näkyvillä kuoren jäänteitä. takaosasta ehjä.

Toinen lato sijaitsee alueen itäpuolella ja on kooltaan noin 4,2 x 4,5m. Katto on romahtanut sisään ja lato on notkahtanut. Jäljellä on 10 lahonnutta hirsikertaa. Ladossa on ollut vitsaksilla sidottu ovenpieli ja oven yläpuolella luukku. Osa hirsistä on osittain veistetty pelkkäpäisiksi ja osassa hirsiiä on näkyvillä vielä kuoren jäänteitä.

Rakennuksen pohja sijaitsee tieristeyksen länsikulmassa. Pohjan nurkissa ja keskellä on päällekkäin kaksi suurempaa kiveä, joiden päälle on aseteltu hirsikehikko. Hirsikerran päällä on riukulattia. Rakennelman koko on noin 5m x 5m. Rakennus on ollut luultavasti aitta.

Ovaalinmuotoinen kellari sijaitsee tien laidassa alueen keskiosassa. Mitoiltaan se on noin 3,2m x 5m, syvyydeltään 1,5m.

Lisäksi tien vieressä sijaitsee betonirenkainen kaivo joka on yhä käytössä.

Kohteen rajaus

Kohde rajautuu aluemaisesti näkyvien rakenteiden mukaan.

Tulkinta

Kyseessä on 1900-luvun tilan piharakenteita.

Lisätietoja
Toimenpiteet
Tarkastukset

Tila: 3 Toteutettu Laji: 6 Suojeluarvojen tarkastus Tarkastusvuosi: 2011
 Tarkastuspvm: 7.7.2011 Tarkastaja: V. Laurila
 Kuvaus: KMO kulttuuriperintöinventointi 2011

**Viranomais-
rekisterinro:**

Kunto: 2 Kesinkertainen

Arvotus: 8 Muu suojeluarvo

Olotila: 2 Ei käytössä

**Kohteen
suojelu:** 9 Muu suojeluarvo

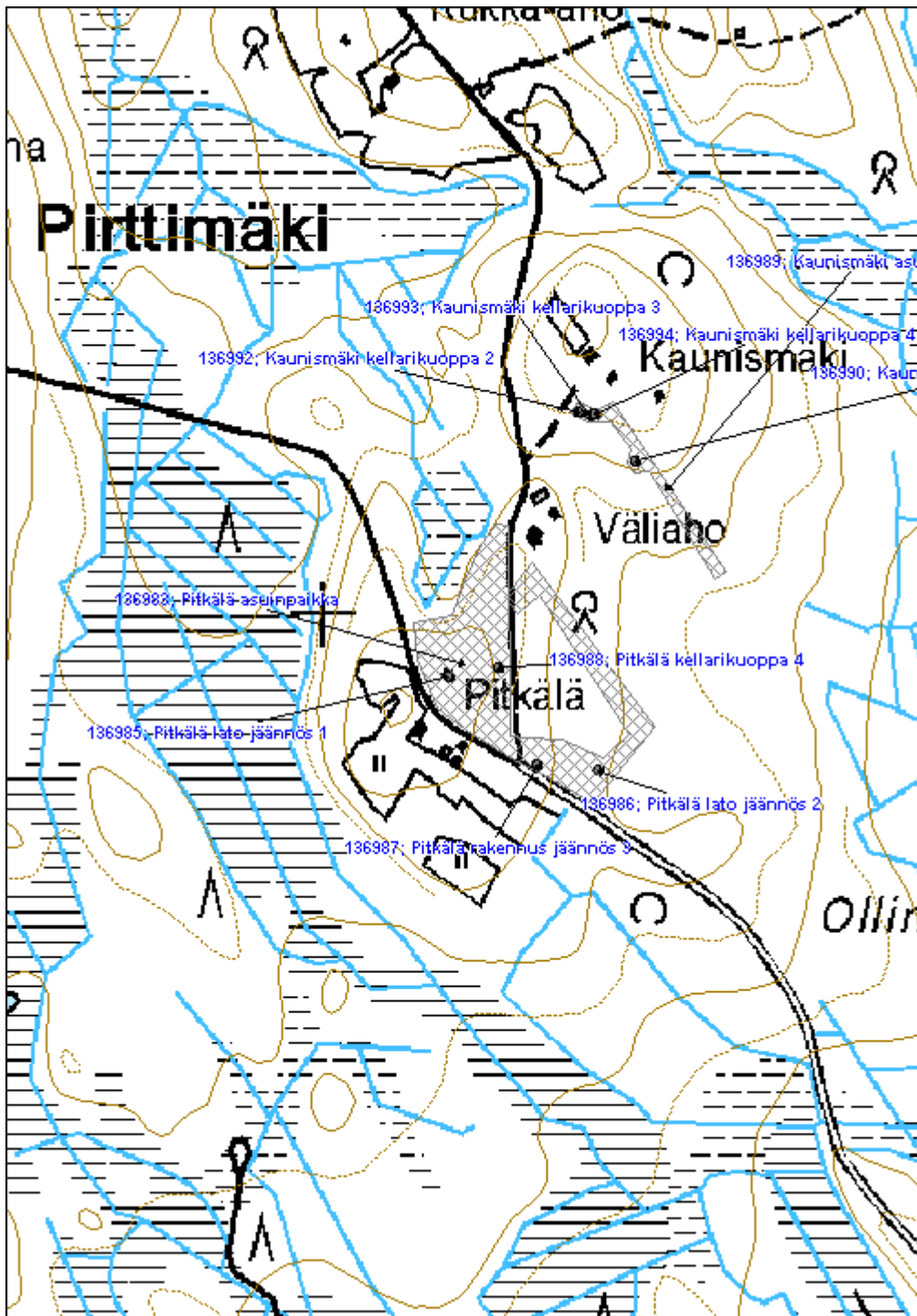
Selitys:
Selitys:

**Ympäristön
suojelu:** 0 Ei määritelty

Selitys:


Osittain romahtaneen ladon etuseinää.

Kohdetyyppi:	1 Asuinpaikat	Copyright:	© Metsähallitus 2008 © Maanmittauslaitos 1/MML/08
Koordinaatit:	X 7037953, Y 3586133, Z 220	Mittakaava:	1:5000



Kaunismäki asuinpaikka	MH-tunnus: 136989
-------------------------------	--------------------------

Kohdetyyppi:	1 Asuinpaikat	Haltija:	131 Metsätalous Itä-Suomi
Ajoitus:	7118 Historiallinen aika	Ylläpitäjä:	131 Metsätalous Itä-Suomi
Rakentamisvuosi:		Kunta:	541 Nurmes
Lukumäärä:			

Koordinaattiselitys:	Geometria tuotettu:
Koordinaatit:	4 Gps-mittaus, korjaamaton
X 7038117, Y 3586325, Z 215	Löydöt:

Taustatiedot

Kohde löydettiin inventoinnissa 7.7.2011. Kohteet sijaitsevat pienen kesäpaikaksi jätetyn yksityistontin ympärillä. Tontilla on muutamia yhä pystyssä olevia rakennuksia. Kohde näkyy 1970-luvun peruskartassa.

Ympäristön kuvaus

Alue on pääosin vanhaa pihamaata. Kasvillisuus on rehevää ruohokasvillisuutta, lehtipuita ja kuusia. Suurella osalla maastoa on näkyvillä vielä kyntöjäljet. Pihamaan ulkopuolella kasvaa kuusikkoa. Maapohja on moreenia.

Kohteen kuvaus

Kohde koostuu rakennuksenjäänteestä (Kaunismäki rakennus jäännös 1), kolmesta kellarista (Kaunismäki kellarikuoppa 2-4) sekä pitkästä kiviaidasta.

Lahonnut mutta pystyssä oleva hirsirakennus on mitoiltaan noin 5m x 5,5m, korkeudeltaan noin 2,5m. Katto on romahtanut sisään. Seinät koostuvat pääosin pelkkahirsistä, mutta myös pyöröhirsistä on mukana. Osa hirsistä on katkaistu kirveellä. Luoteispuolella on oviaukko jonka edessä kaatuneena lautainen ovi. Rakennuksen seinässä törröttää muutamia rautanauvoja. Lounaispuolella sijaitsee myös ovimainen moottorisahalla avattu aukko jonka yllä on luukku. Saman seinän etelänurkkaan on tehty pieni reikä seinään kahden hirren kohdalle. Lähes koko koillisseinä puuttuu. Kyseessä on luultavasti uudiskäytetystä rakennuksesta tehty jonkinlainen varasto.

Kellarit sijaitsevat vierekkäin entisen pellon reunalla, pienellä töyräällä. Luoteisin kellari on kooltaan noin 5m x 3m, syvyydeltään noin 0,5m. Sisään on vieritetty kivenlohkareita, joita on myös kellareiden välissä. Keskimäinen kellari on myös kooltaan noin 5m x 3m, ja on täynnä kiviä. Kaakkoispuoleisin kellari on melko jyrkkä maakuoppa, mitoiltaan noin 4m x 3m, ja syvyydeltään 1,5m. Ilmeisesti kahteen kellariin on niiden käytön loputtua vieritetty kiviä viereiseltä pellolta.

Palstan rajalla kulkee kiviaitaa. Paikoittain aita on ainoastaan suuremmista lohkarista löyhästi koostuvaa, mutta osittain myös kaikenkokoisista kivistä selvästi ladottua. Pituudeltaan aita on noin 180m

Kohteen rajaus

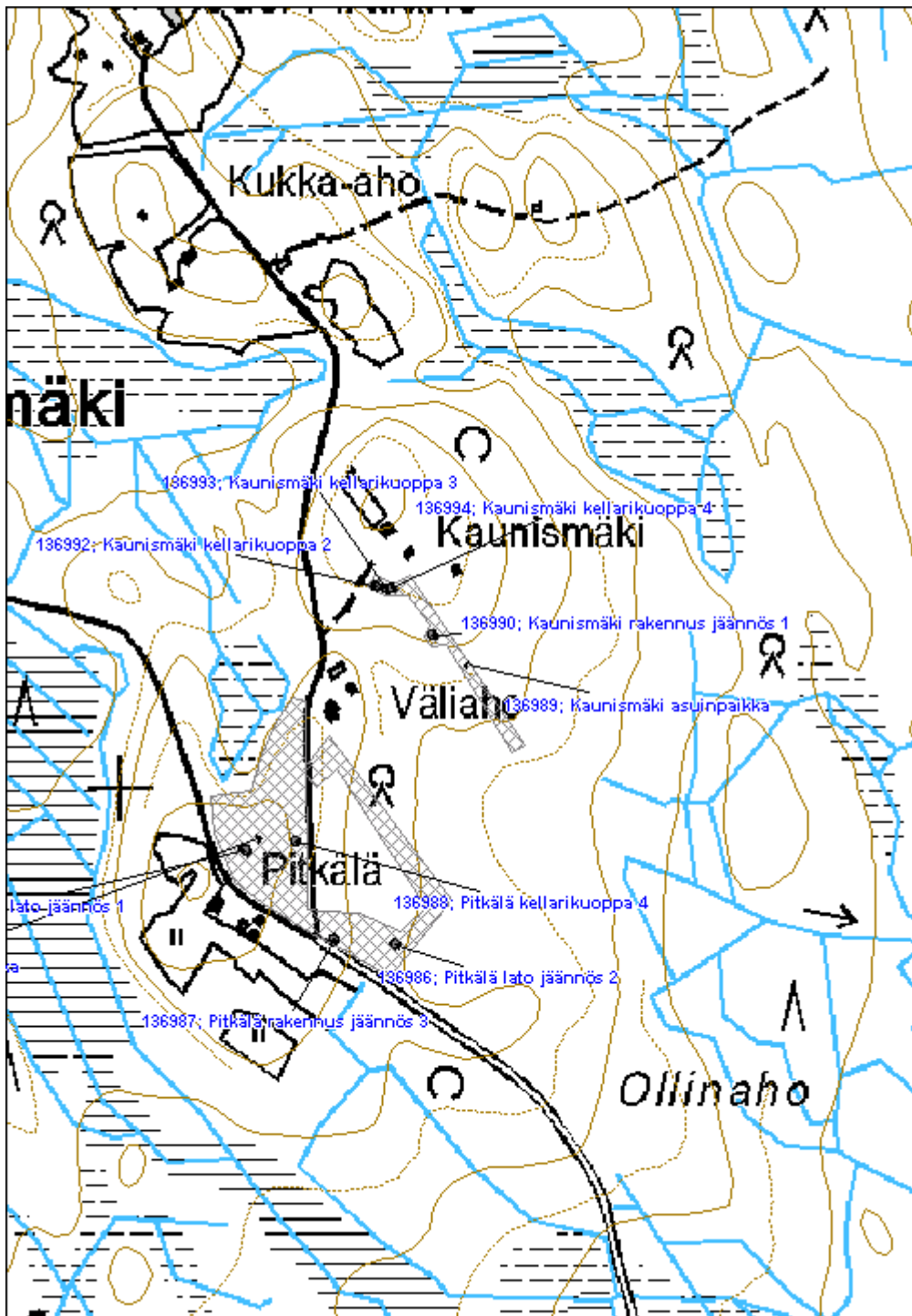
Kohde rajautuu aluemaisesti näkyvien rakenteiden mukaan.

Tulkinta	
Kyseessä on 1900-luvun tilan piharakenteita.	
Lisätietoja	
Toimenpiteet	
Tarkastukset	
Tila: 3 Toteutettu Laji: 6 Suojeluarvojen tarkastus Tarkastusvuosi: 2011 Tarkastuspvm: 7.7.2011 Tarkastaja: V. Laurila Kuvaus: KMO kulttuuriperintöinventointi 2011	
Viranomaisrekisterinro:	Kunto: 2 Keskinäinen
Arvotus: 8 Muu suojeluarvo	Olotila: 2 Ei käytössä
Selitys:	Kohteen suojelu: 9 Muu suojeluarvo
Selitys:	Selitys:
Ympäristön suojelu:	0 Ei määritelty
Selitys:	



Rakennuksen jäännös.

Kohdetyyppi:	1 Asuinpaikat	Copyright:	© Metsähallitus 2008 © Maanmittauslaitos 1/MML/08
Koordinaatit:	X 7038117, Y 3586325, Z 215	Mittakaava:	1:5000



Kupumäki asuinpaikka
MH-tunnus: 136996

Kohdetyyppi:	1 Asuinpaikat	Haltija:	131 Metsätalous Itä-Suomi
Ajoitus:	7116 Uusi aika	Ylläpitäjä:	131 Metsätalous Itä-Suomi
Rakentamisvuosi:		Kunta:	541 Nurmes
Lukumäärä:			

Koordinaattiselitys:		Geometria tuotettu:	4 Gps-mittaus, korjaamaton
Koordinaatit:	X 7036575, Y 3585504, Z 220	Löydöt:	

Taustatiedot

Kohde löydettiin inventoinnissa 11.7.2011. Kohde on merkitty 1970-luvun peruskarttaan. Paikalla on niittyä ja kaksi rakennusta.

Ympäristön kuvaus

Kohde sijaitsee hiekkaisella moreenimäellä. Puusto on vanhaa lehtipuustoa. Ympäristössä on yleisesti pensaita ja kukkia.

Kohteen kuvaus

Kohteesta on jäljellä päärakennuksen, saunan, ja navetan puretut jäänteet sekä kellarin.

Päärakennuksesta (Kupumäki päärakennus jäännös 1) on jäljellä luonnonkivinen kivijalka, mitoiltaan noin 8m x 8m. Rakenteen keskellä näkyvillä kohoumana liesiröykkiö, kooltaan noin 3m x 2m x 1m. Röykkiön päällä on myös rautainen ruostunut uuni. Rakenteen keskellä on näkyvissä, tiiliä, peltiä ja muuta vastaavaa purkujätettä.

Sauna (Kupumäki sauna jäännös 2) sijaitsee pihan länsipuolella, mäen rinteessä. Jäljellä on noin 5,5m x 3,5m kokoinen betonista valettu 40cm korkea kivijalka. Rakenteen keskellä on ruostunut peltikiuas jossa on kivet vielä sisällä.

Betoninen kellari(Kupumäki kellari jäännös 3) on hyväkuntoinen ja sisältä valkoiseksi maalattu. Sisätilan mitat ovat noin 3,4m x 3,8m, korkeus noin 2m. Kellarin etuseinän korkeus on noin 2,6m. Sisäosa koostuu kahdesta samankokoisesta huoneesta ja pienestä eteistilasta. Oven ulkopuolella on kaivettu ja kylmämuurattu osa, pituudeltaan noin 3m.

Navetan jäännös (Kupumäki navetta jäännös 4) sijaitsee pihan pohjoispuolella. Navetta koostuu betonisesta päärakenteesta, mitoiltaan noin 7m x 8,5m. Rakenteen keskellä on betonitiilinen tulisija ja betonista valettu juottokaukalo. Navettaan liittyy eteläpuolella harva luonnonkivi- ja betoniharkkorakenteinen lisärakenteen kivijalka, mitoiltaan noin 13m x 4,5m.

Kohteen rajaus

Rakenteet sijaitsevat noin 100m x 50m kokoisella alueella mäen laella.

Tulkinta

Kyseessä on asutustila 1900-luvulta joka on luultavasti autoitunut 1970-luvulla.

Lisätietoja
Toimenpiteet
Tarkastukset

Tila: 3 Toteutettu Laji: 6 Suojeluarvojen tarkastus Tarkastusvuosi: 2011
 Tarkastuspvm: 7.7.2011 Tarkastaja: V. Laurila
 Kuvaus: KMO kulttuuriperintöinventointi 2011

**Viranomais-
rekisterinro:**
Kunto: 2 Keskinertainen

Arvotus: 8 Muu suojeluarvo

Olotila: 2 Ei käytössä

**Kohteen
suojelu:** 9 Muu suojeluarvo

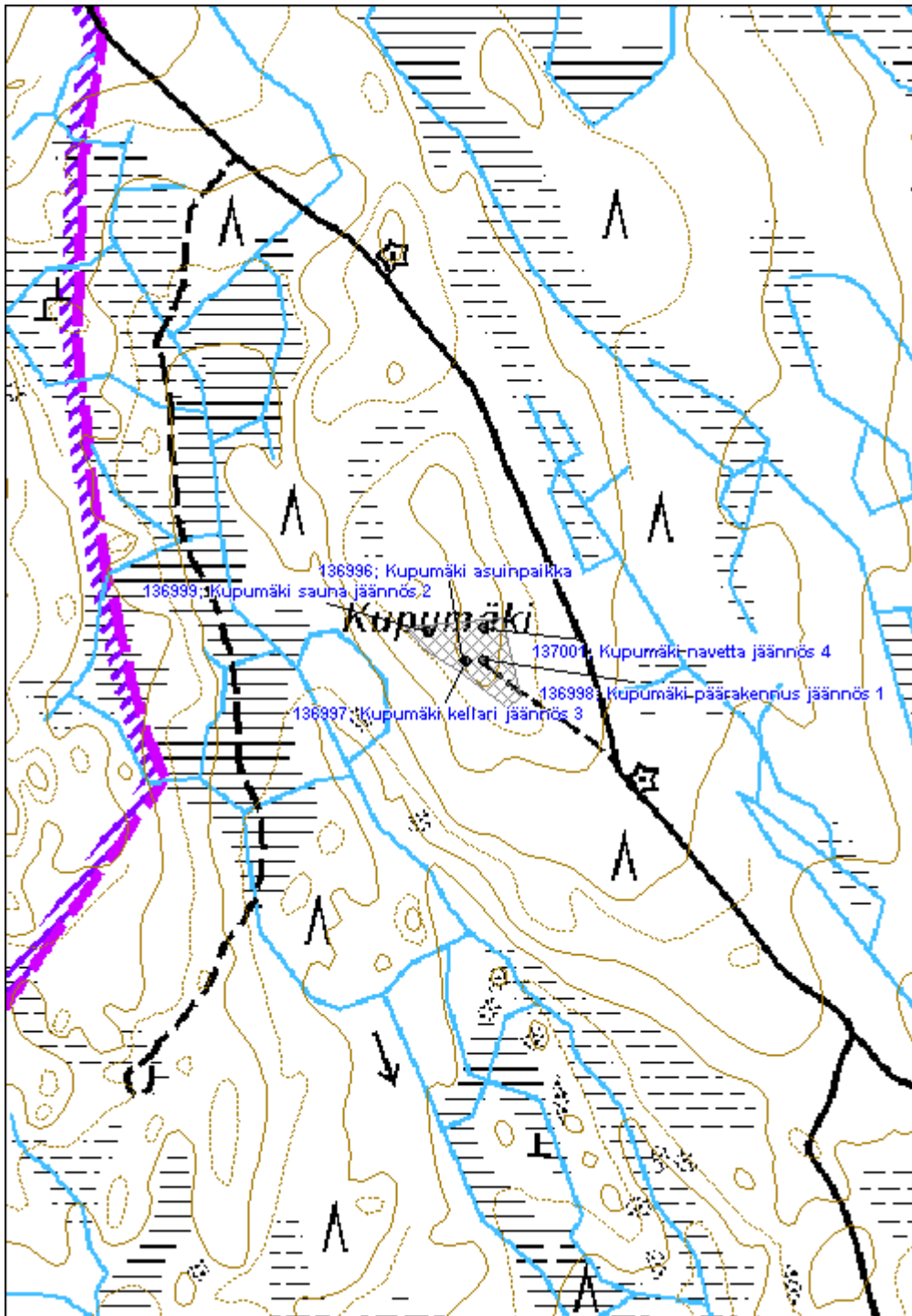
Selitys:
Selitys:
**Ympäristön
suojelu:**

0 Ei määritelty

Selitys:


Betonikellarin jäännös.

Kohdetyyppi:	1 Asuinpaikat	Copyright:	© Metsähallitus 2008 © Maanmittauslaitos 1/MML/08
Koordinaatit:	X 7036575, Y 3585504, Z 220	Mittakaava:	1:5000



Kujanginlehto asuinpaikka	MH-tunnus: 137351
----------------------------------	--------------------------

Kohdetyyppi:	1 Asuinpaikat	Haltija:	131 Metsätalous Itä-Suomi
Ajoitus:	7116 Uusi aika	Ylläpitäjä:	131 Metsätalous Itä-Suomi
Rakentamisvuosi:		Kunta:	541 Nurmes
Lukumäärä:			

Koordinaattiselitys:	Geometria tuotettu: 0 Ei tiedossa
Koordinaatit: X 7037440, Y 3594683	Löydöt:

Taustatiedot

Kohde löytyi inventoinnissa 2.9.2011. Pitäjänkarttaan paikalle on merkitty vain kaskialuetta. 1970-luvun kartassa paikalla on kolme kylmää rakennusta ja niittyä.

Ympäristön kuvaus

Kohde sijaitsee loivalla moreenimäellä. Puusto on noin 50-vuotiasta mäntyä ja koivua

Kohteen kuvaus

Kohde sisältää päärakennuksen, saunan, kaivon ja ladon jäänteet

Päärakennus (Kujanginlehto päärakennus jäännös 1) on hirsirakenteinen ja se on osittain sortunut luoteispuolelta. Rakennus koostuu kahdesta huoneesta ja niiden välisestä porstuasta. Rakennuksessa on luonnonkivistä muurattu savupiippu ja liesi jotka ovat vielä pystyssä. Rakennus koostuu 22 pelkkahirsikerrasta katonharjaan asti mitattuna. Rakennuksen leveys on noin 4,5m, pituus on 7,5m. Pitempi sivu on rakennettu 4 ja 3,5m kokoisista hirsistä, on esimerkiksi mahdollista että 4,5m x 4m huoneeseen on myöhemmin tehty toinen huone. Rakennuksessa on pienet lasitetut ikkunat koillis- ja kaakkoisseinällä. Myös ovi on kaakkoispuolella. Koilliseen yläosassa on aukko. Rakennus on ollut punamullalla maalattu. Alimman hirsikerran eteen on aseteltu betonilaatat mutta ilmeisesti rakennuksen kivijalka on silti luonnonkivinen.

Lato (Kujanginlehto lato jäännös 2) on romahtanut kasaan. Jäljellä on enimmillään 8 lahonnutta pyöröhirsikertaa. Katto on ollut riuku- ja tuohirakenteinen. Ladon mitat ovat noin 4m x 4,5m. Oviaukko on ollut kaakkoispuolella.

Lautainen ulkorakennus (Kujanginlehto sauna jäännös 3) mitoiltaan 4x 2,5m, takaseinä on kaatunut. Rakennuksen sisällä on pienempi huone joka vuorattu pahvilla ulkopuolelta. Huoneessa on pieni ikkuna kohti päärakennusta, kiuasröykkiö sekä lauteilta vaikuttavia jäänteitä. Ilmeisesti kyseessä on sauna.

Kivetty kaivo (Kujanginlehto sauna jäännös 4) sijaitsee pihan kaakkoislaidalla saunan edessä, mitoiltaan se on noin 1m x 1m, syvyydeltään noin 1,5m.

Rakennusten ja piha-alueen ympärillä on noin 10 raivausröykkiötä.

Kohteen rajaus

Kohde rajautuu aluemaisesti näkyvien rakenteiden mukaan.

Tulkinta

Kyseessä on 1900-luvun asutustila joka on autioitunut 1960-luvun tienoilla.

Lisätietoja

Toimenpiteet

Tarkastukset

Tila: 3 Toteutettu Laji: 6 Suojeluarvojen tarkastus Tarkastusvuosi: 2011
 Tarkastuspvm: 2.9.2011 Tarkastaja: V. Laurila
 Kuvaus: KMO kulttuuriperintöinventointi 2011

**Viranomais-
rekisterinro:**

Kunto: 1 Hyvä

Olotila: 2 Ei käytössä

Arvotus: 8 Muu suojeluarvo

**Kohteen
suojelu:** 9 Muu suojeluarvo

Selitys:

Selitys:

**Ympäristön
suojelu:**

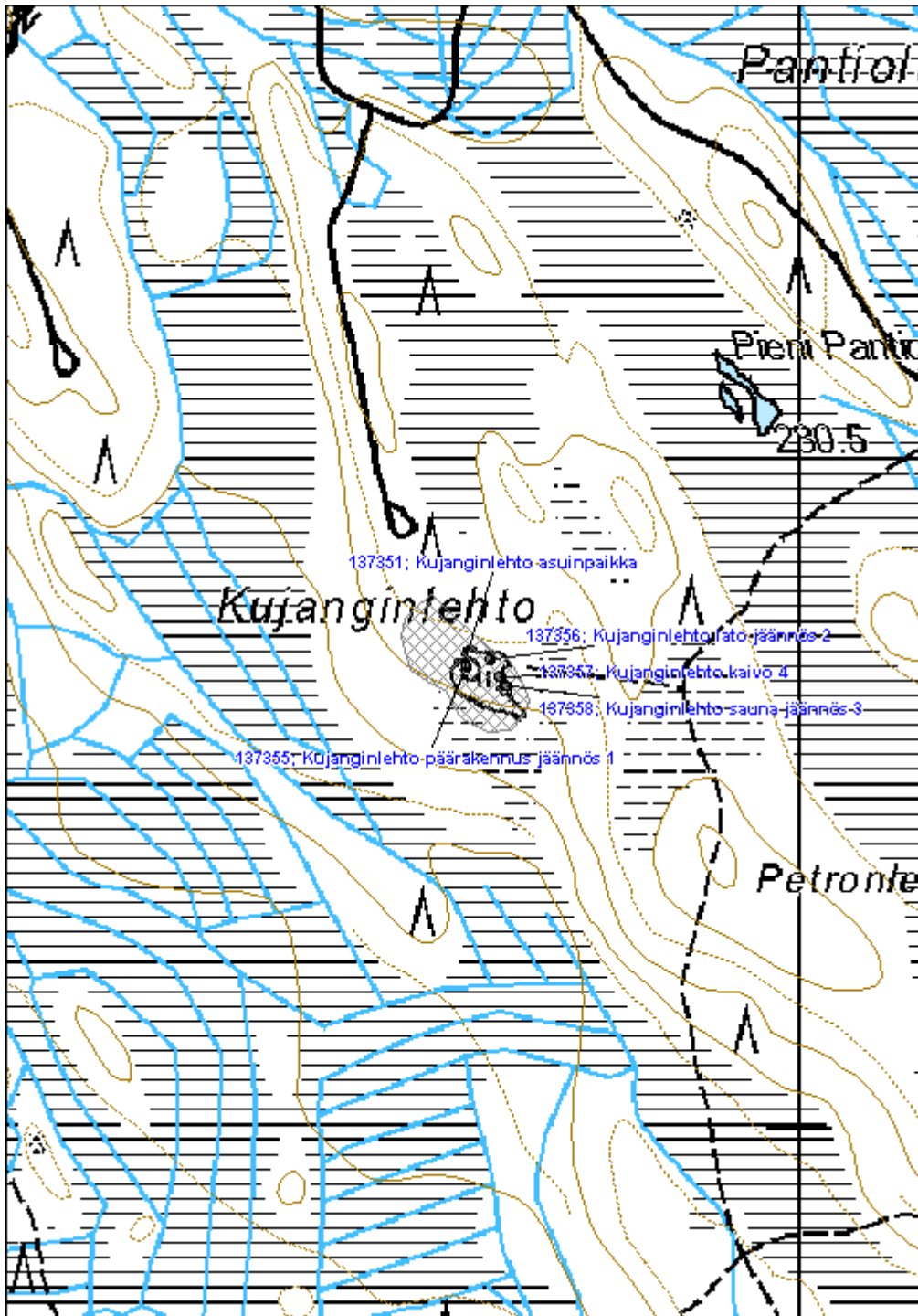
0 Ei määritelty

Selitys:



Kujanginlehdon päärakennus kuvattuna pohjoisesta.

Kohdetyyppi:	1 Asuinpaikat	Copyright:	© Metsähallitus 2008 © Maanmittauslaitos 1/MML/08
Koordinaatit:	X 7037440, Y 3594683	Mittakaava:	1:5000



Jokikylä varuskunta jäännös
MH-tunnus: 136544

Kohdetyyppi:	5 Puolustusvarustukset	Haltija:	131 Metsätalous Itä-Suomi
Ajoitus:	7116 Uusi aika	Ylläpitäjä:	131 Metsätalous Itä-Suomi
Rakentamisvuosi:		Kunta:	541 Nurmes
Lukumäärä:			

Koordinaattiselitys:		Geometria tuotettu:	4 Gps-mittaus, korjaamaton
Koordinaatit:	X 7052461, Y 3600808, Z 140	Löydöt:	

Taustatiedot

Aluetta inventoitiin useaan otteeseen kesä- ja heinäkuun 2011 aikana. Kirjallisuuden mukaan. Nurmeksen kasarmialue on rakennettu välirauhan ja jatkosodan aikana. Nurmeksen keskustan länsipuolella on sijainnut kolme erillistä koulutus- ja majoittumisaluetta. Puolustusvoimien toiminta kasarmialueella loppui 1950-luvulla. Metsähallituksen hallinnoima inventointialue on ollut osa Jokikylän varuskunta-alueen aliupseerikylää. Alueella on vuoden 1943 kartan mukaan sijainnut 9 rakennusta kahdessa rivissä joihin jokaiseen on liittynyt pieni ulkorakennus. Yksi näistä rakennuksista on yhä käytössä myytyinä yksityiselle. Toinen yksityismaalla sijaitsevista rakennuksista on vielä nähtävillä 1970-luvun peruskartassa ja on sittemmin purettu. (Sillanpää, R. Toki Kallehin on vapaus. Maanpuolustustyötä Ylä-Karjalassa s. 161)

Ympäristön kuvaus

Alue on hiekkakangasta, metsä noin 40-vuotiasta mäntymetsää.

Kohteen kuvaus

Alueella sijaitsee runsaasti erilaisia rakenteita, pääosin kuoppia ja kaivantoja. Rakenteet sijaitsevat Kuopiontien ja alueen halkaisevan itä-länsisuuntaisen hiekkatien välisellä alueella. Joitakin rakenteita on lisäksi välittömästi Kuopiontien eteläpuolisella alueella.

Kahdesta rakennuksesta on jäljellä epäselvää betoniperustaa ja noin 7m x 7m kokoinen lehtipuuta kasvava aukio (Jokikylä rakennus jäännös 1 ja 2). Lisäksi useissa kartan mukaan rakennusten sijoiksi merkityissä paikoissa löydettiin noin 1m x 1m x 0,5m kokoiset neliömäiset kuopat, osasta muitakin sekalaisia kuoppia.

Alueella sijaitsee neljä korsumaista rakenteenjäännöstä. Kaikki on kaivettu rinteiden sisään ja ne ovat luultavasti varastojen jäänteitä. Ensimmäinen varastokorsu (Jokikylä rakennus jäännös 3) on mitoiltaan noin 4m x 4m x 1m ja se sijaitsee alueen keskiosassa, polun varressa. Toinen ja kolmas varastokorsu (Jokikylä rakennus jäännös 4 ja 5) sijaitsevat alueen länsiosassa, supan itäreunalla ja ovat kooltaan noin 4,5m x 3,5m ja syvyydeltään noin 1-1,5m. Alueelta löytyy jäänteitä kattohuovasta. Viimeinen varastokorsu Jokikylä rakennus jäännös 6) sijaitsee alueen itäpuolella, kumpareen rinteessä. Korsu on kooltaan noin 6m x 8m ja syvyydeltään noin 1,5m. Rakenteesta puuttuu koko alarinteen puoleinen eli länsiseinä.

Betonirenkainen ja betonikansinen kaivo sijaitsee alueen keskiosassa (Jokikylä kaivo 7).

Alueen eteläosassa, Kuopiontien molemmilla puolilla olevilla hiekkakumpareilla on yleisesti juoksuhautoja, poteroita ja muita ilmeisesti koulutustarkoituksiin rakennettuja varustuksia.

Alueella on lisäksi yksi pienehkö maanottokuoppa, sekä yleisesti pieniä kuoppia ja kaivantoja. Osa kuopista on selkeästi suunniteltua maanottoa varten kaivettuja, riveissä sijaitsevia pieniä noin 0,5m x 0,5m x 0,5m kokoisia näytekuoppia.

Kohteen rajaus

Kohde rajautuu aluemaisesti näkyvien rakenteiden mukaan.

Tulkinta

Kyseessä on varuskunta-alue jolla on ollut toimintaa 1940 ja 1950 -luvuilla.

Lisätietoja
Toimenpiteet
Tarkastukset

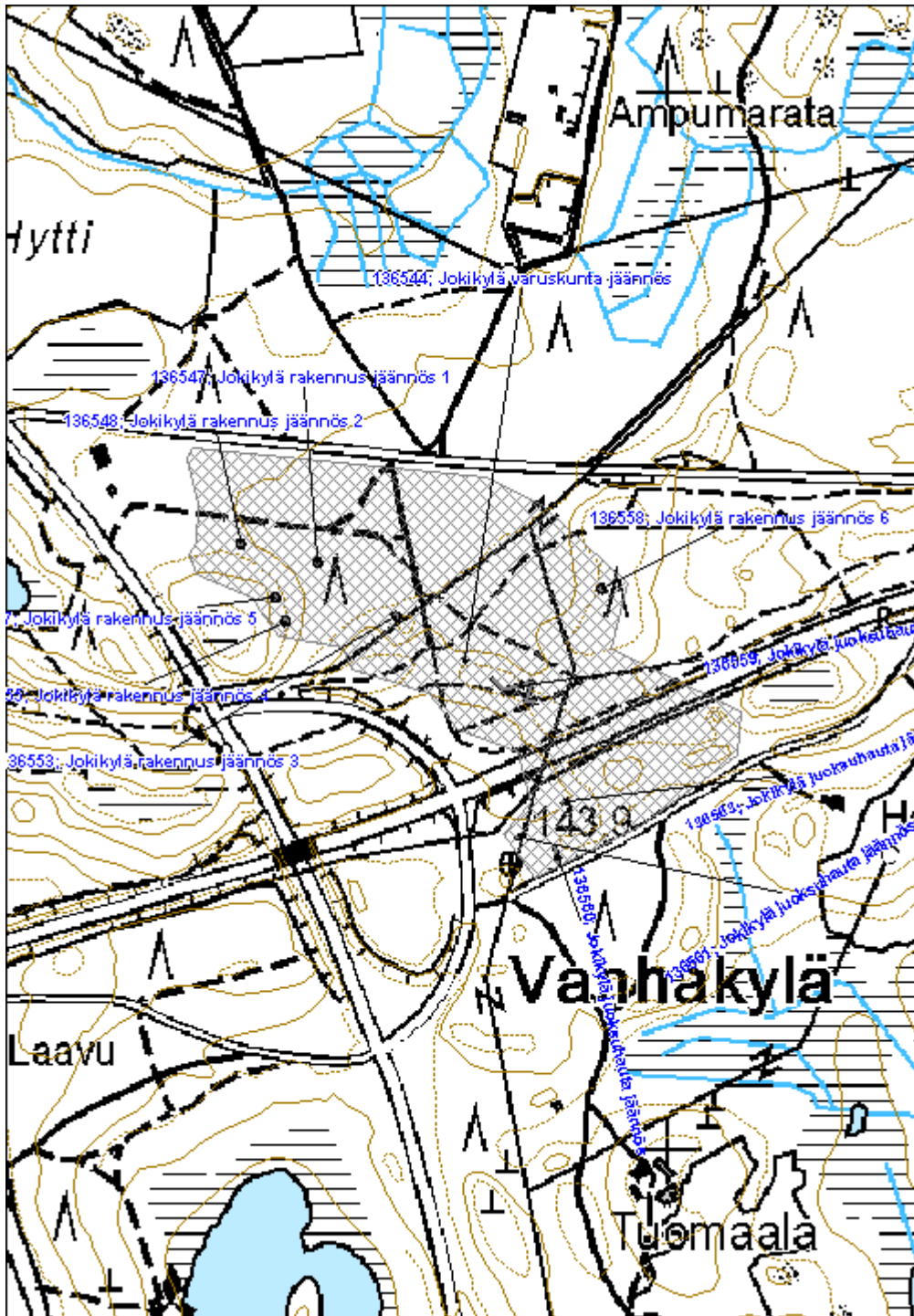
Tila: 3 Toteutettu Laji: 6 Suojeluarvojen tarkastus Tarkastusvuosi: 2011
 Tarkastuspvm: 10.6.2011 Tarkastaja: V. Laurila
 Kuvaus: KMO kulttuuriperintöinventointi 2011

Viranomaisrekisterinro:		Kunto:	3 Huono
Arvotus:	99 Ei suojeluarvoa	Olotila:	2 Ei käytössä
Selitys:		Kohteen suojelu:	99 Ei suojeluarvoa
		Selitys:	

Ympäristön suojelu:	0 Ei määritelty
----------------------------	-----------------

Selitys:	
-----------------	--

Kohdetyyppi:	5 Puolustusvarustukset	Copyright:	© Metsähallitus 2008 © Maanmittauslaitos 1/MML/08
Koordinaatit:	X 7052461, Y 3600808, Z 140	Mittakaava:	1:5000



Mäntyjärvi puolustusvarustus

MH-tunnus: 136712

Kohdetyyppi:	5 Puolustusvarustukset	Haltija:	131 Metsätalous Itä-Suomi
Ajoitus:	7119 Toinen maailmansota	Ylläpitäjä:	131 Metsätalous Itä-Suomi
Rakentamisvuosi:		Kunta:	541 Nurmes
Lukumäärä:			

Koordinaattiselitys:		Geometria tuotettu:	0 Ei tiedossa
Koordinaatit:	X 7068848, Y 3632687	Löydöt:	

Taustatiedot

Kohde inventoitiin 26.8.2011. Useissa lähteissä mainitaan että varustukset on rakennettu paikalle ennen Jatkosotaa. Kyläyhdistys on pystyttänyt paikalle infotaulun, jossa on myös kartta varustuksista. Ilmeisesti kyseessä on kartta rakennussuunnitelmista, kaikkia karttaan merkittyjä kohteita ei kyetty paikallistamaan maastosta.

Ympäristön kuvaus

Kohde sijaitsee Mäntyjärven kaakkoispuolisella alueella. Alueen halkaisee itä-länsisuuntainen Tolkeentie jonka vanha linjaus kulkee polkuna noin 250m nykyisen linjauksen pohjoispuolella. Maaperä koostuu moreenikumpareista ja niiden välisistä suoalueista. Metsä koostuu eri-ikäisestä, pääosin noin 50-vuotiaasta kuusikosta.

Kohteen kuvaus

Mäntyjärven puolustusasema koostuu kuudesta ryhmästä varustuksia sekä suolla kulkevista piikkilankaesteiden jäänteistä.

Ensimmäinen varustus sijaitsee Mäntyjärven kaakkoisrannalla. Paikalla on hiekkainen moreenikumpare jonka eteläpuolelta menee vanha tie. Kumpareen lounaisosassa on suurehko hiekkakuoppa. Kumpareen itäpuolella on kaksi pesäkettä sekä rinteeseen myötäisesti kulkee juoksuhaudaa noin 200 metriä.

Toinen varustus sijaitsee noin 150 metriä edellisen varustuksen eteläpuolella pienellä kumpareella suon keskellä. Paikalla on korsunjäänne ja kumpareta ympäröi juoksuhauda.

Kolmas varustusryhmä sijaitsee nykyisen tien eteläpuolisella moreenirinteellä. Rinteen itäpuolta kiertää noin 250 metriä juoksuhaudaa joka päättyy eteläpuolella pesäkkeeseen.

Loput kolme varustusryhmää sijaitsevat ensimmäisten länsipuolella, Tiaissuon toisella puolella.

Neljäs varustus on ryhmän suurin ja käsittää noin 500 metrin matkan rinnettä ensimmäisen varustusryhmän länsipuolella, vanhan tien molemmilla puolella. Alueella on ainakin 5 pesäkettä tai korsua, yksi luonnonkivinen konekiväärikorso tai bunkkeri sekä yli kilometri juoksuhaudaa. Paikalla on myös kolme isohkoa kaivantoa jotka on mahdollisesti tarkoitettu korsuja varten.

Viides ryhmä sijaitsee edellisen ryhmän eteläpuolella, nykyisen tien eteläpuolisena moreenirinteellä. Alueella on noin 300 metriä juoksuhaudaa sekä kolme pesäkettä tai korsua.

Kuudes varustus sijaitsee noin 120 metriä edellisen eteläpuolella. Alueella on noin 50 metriä juoksuhautaa ja pesäke. Varustus vaikuttaa jääneen keskeneräiseksi.

Tiaissuolla, varustusten välissä, on lisäksi jäänteitä piikkilankaesteistä. Suolla kulkee riveissä erilaisia tolppia. Massiivisimmat koostuvat kolmesta yli kahden metrin korkuisesta hirsirivistä. Kevyemmät koostuvat pienemmistä hirsistä, tai noin metrin korkuisista tolppista. Esteitä havaittiin kulkevan suolla useissa enintään noin 100 metrin pituisina jaksoina.

Kohteen rajaus

Kohde rajautuu aluemaisesti näkyvien rakenteiden mukaan.

Tulkinta

Kyseessä on vuonna 1941 rakennettu, hieman keskeneräiseksi jäänyt puolustusvarustus.

Tarkastukset

Tila: 3 Toteutettu Laji: 6 Suojeluarvojen tarkastus Tarkastusvuosi: 2011
 Tarkastuspvm: 26.8.2011 Tarkastaja: V. Laurila
 Kuvaus: KMO kulttuuriperintöinventointi 2011

**Viranomais-
rekisterinro:**

Kunto: 2 Kesinkertainen

Olotila: 2 Ei käytössä

Arvotus: 8 Muu suojeluarvo

**Kohteen
suojelu:** 9 Muu suojeluarvo

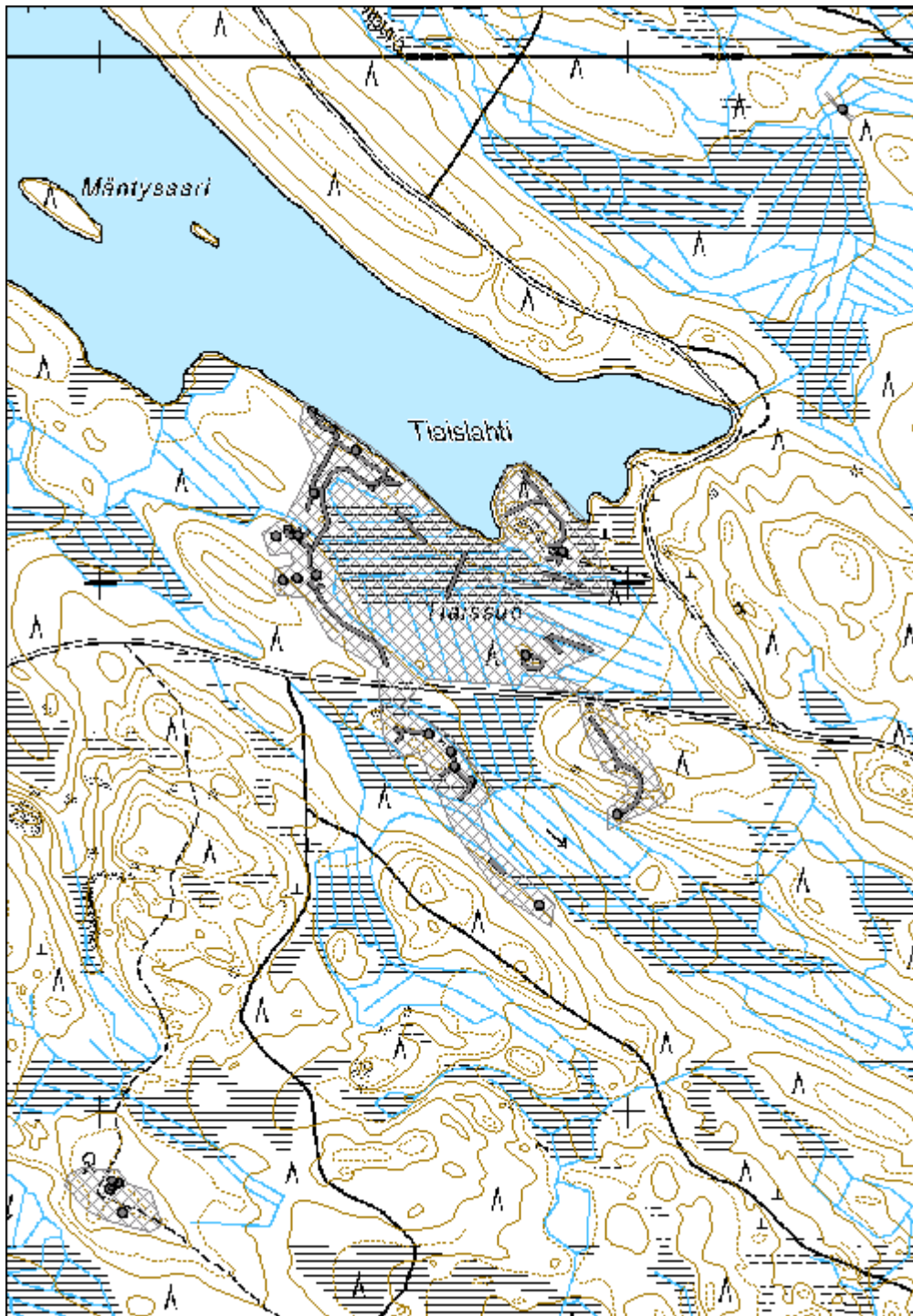
Selitys:

Selitys:



Juoksuhautaa Mäntyjärven ensimmäisessä varustuksessa.

Kohdetyyppi:	5 Puolustusvarustukset	Copyright:	© Metsähallitus 2008 © Maanmittauslaitos 1/MML/08
Koordinaatit:	X 7068848, Y 3632687	Mittakaava:	1:10 000



Mäntyjärvi kämpä jäännös

MH-tunnus: 136514

Kohdetyyppi:	9 Valmistuspaikat/työpaikat	Haltija:	131 Metsätalous Itä-Suomi
Ajoitus:	7116 Uusi aika	Ylläpitäjä:	131 Metsätalous Itä-Suomi
Rakentamisvuosi:		Kunta:	541 Nurmes
Lukumäärä:			

Koordinaattiselitys:		Geometria tuotettu:	4 Gps-mittaus, korjaamaton
Koordinaatit:	X 7068417, Y 3634140, Z 215	Löydöt:	

Taustatiedot

Kohde on merkitty kämpäksi 1970-luvun peruskarttaan.

Ympäristön kuvaus

Maaperä on moreenia, metsä vanhaa kuusivaltaista sekametsää.

Kohteen kuvaus

Tienristeyksen pohjoispuolella on jälkiä rakenteista. Paikalla on kolme aukiota joissa vaikuttaa olleen rakennuksia. Yhdessä on havaittavissa noin 5m, x 5m kokoisen rakennuksen pohjaa (Mäntyjärvi rakennus jäännös 1). Alueella on myös kaksi 1m x 1m x 0,5m kokoista kuoppaa. Aukioiden laidalla kasvavaan vanhaan petäjään on veistetty ”VM1953” (Mäntyjärvi merkkipuu 2).

Risteyksen itäpuolella on noin 7m x 7m kokoisen rakennuksen, luultavasti saunan pohja (Mäntyjärvi rakennus jäännös 3). Jäljellä on tiiliä ja kivijalkaa. Rakenteen länsipuolella on noin 3m x 1m x 1m kokoinen kaivanto, sekä noin 1,5m x 1,5m x 0,5m kokoinen kuoppa (Mäntyjärvi kuoppa jäännös 4).

Kohteen rajaus

Rakenteet sijaitsevat harvakseltaan noin 100m x 50m kokoisella alueella.

Tulkinta

Kyseessä on metsätyökämpän jäännös 1950-luvulta.

Lisätietoja
Toimenpiteet
Tarkastukset

Tila: 3 Toteutettu Laji: 6 Suojeluarvojen tarkastus Tarkastusvuosi: 2011
 Tarkastuspvm: 9.6.2011 Tarkastaja: V. Laurila
 Kuvaus: KMO kulttuuriperintöinventointi 2011

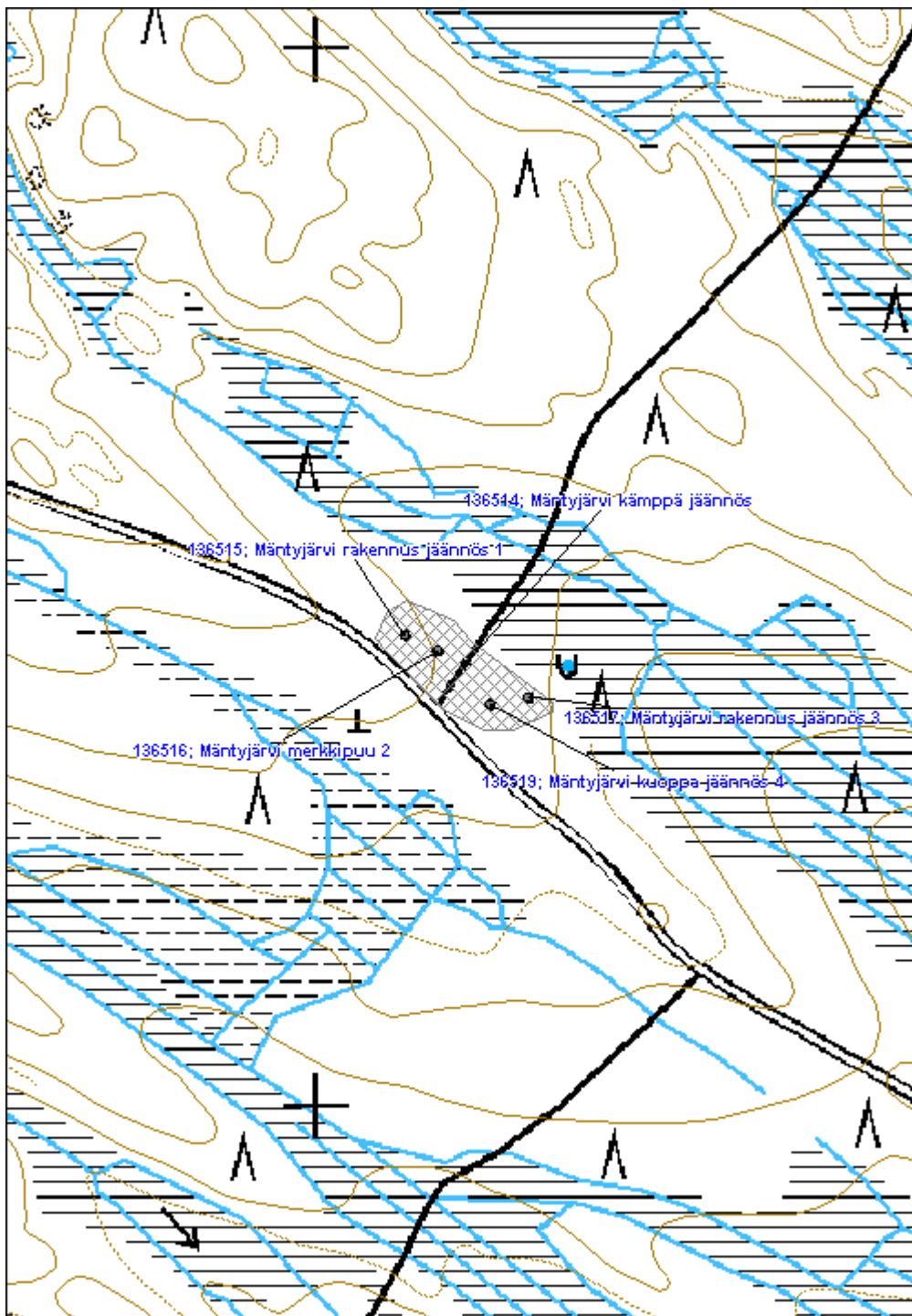
Viranomaisrekisterinro:		Kunto:	3 Huono
Arvotus:	8 Muu suojeluarvo	Olotila:	2 Ei käytössä
Selitys:		Kohteen suojelu:	9 Muu suojeluarvo
		Selitys:	

Ympäristön suojelu:	0 Ei määritelty
Selitys:	



Kaiverus puussa Mäntyjärven kämpän paikalla.

Kohdetyyppi:	9 Valmistuspaikat/työpaikat	Copyright:	© Metsähallitus 2008 © Maanmittauslaitos 1/MML/08
Koordinaatit:	X 7068417, Y 3634140, Z 215	Mittakaava:	1:5000



Parvanjoki kämpmä jäännös

MH-tunnus: 136578

Kohdetyyppi:	9 Valmistuspaikat/työpaikat	Haltija:	131 Metsätalous Itä-Suomi
Ajoitus:	7116 Uusi aika	Ylläpitäjä:	131 Metsätalous Itä-Suomi
Rakentamisvuosi:		Kunta:	541 Nurmes
Lukumäärä:			

Koordinaattiselitys:		Geometria tuotettu:	4 Gps-mittaus, korjaamaton
Koordinaatit:	X 7082489, Y 3625099, Z 210	Löydöt:	

Taustatiedot

Kohde löydettiin inventoinnissa 13.6.2011. Kohde on merkitty kahdeksi rakennukseksi vuoden 1951 metsätaloukarttaan mutta sitä ei näy enää 1970-luvun peruskartassa.

Ympäristön kuvaus

Maaperä on moreenia, metsä noin 50-vuotiasta kuusimetsää.

Kohteen kuvaus

Kämpästä on jäljellä 2m x 2m x 1m betonitiilinen liedenjäännös. Kohteen eteläpuolella on lisäksi kaksi tiilikasaa.

Kohteen rajaus

Kohde rajoittuu pistemäisesti näkyvien rajojen mukaan.

Tulkinta

Kyseessä on purettu metsätyökämpä 1950-luvulta.

Lisätietoja
Toimenpiteet
Tarkastukset

Tila: 3 Toteutettu Laji: 6 Suojeluarvojen tarkastus Tarkastusvuosi: 2011
 Tarkastuspvm: 13.6.2011 Tarkastaja: V. Laurila
 Kuvaus: KMO kulttuuriperintöinventointi 2011

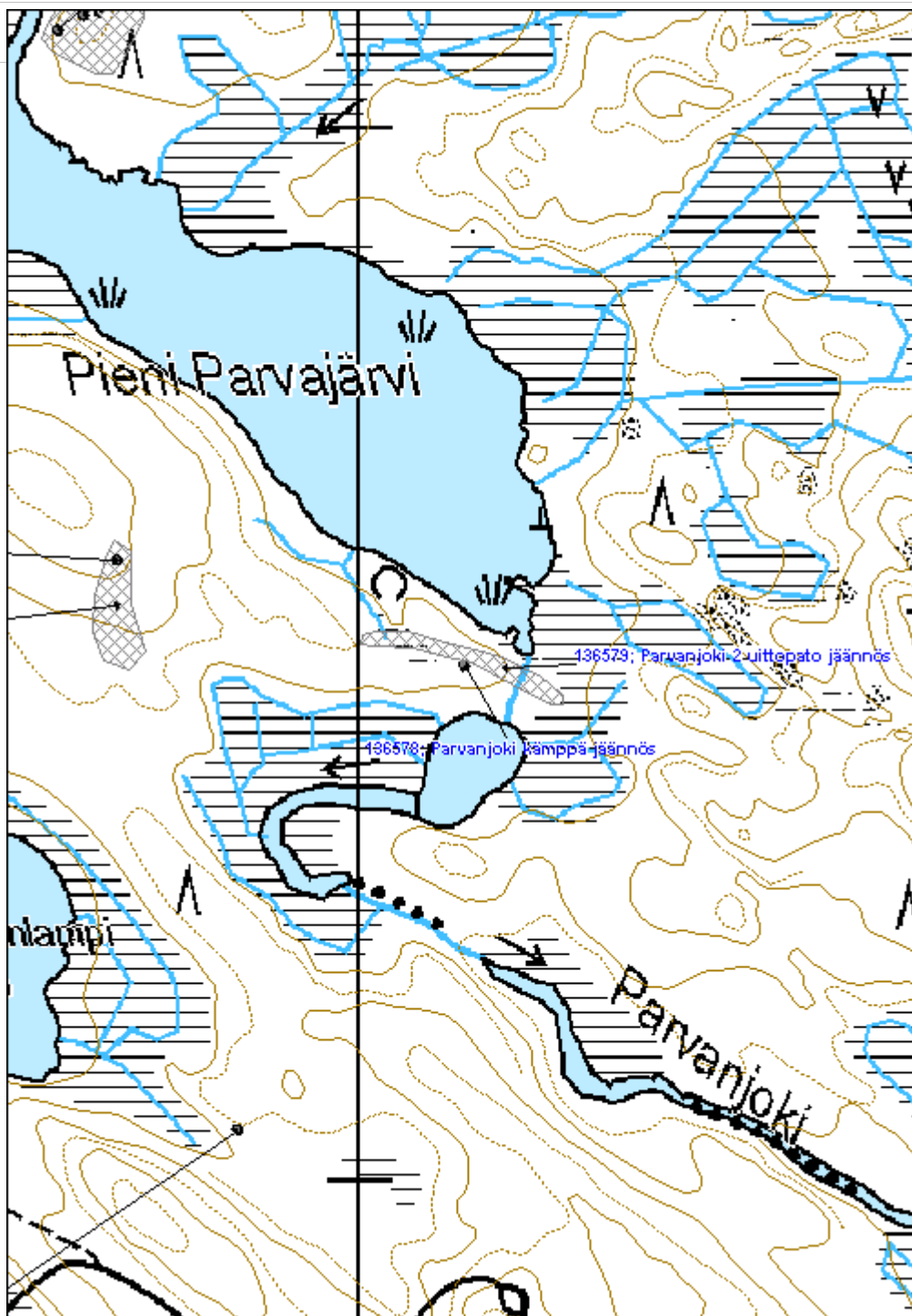
Viranomaisrekisterinro:		Kunto:	3 Huono
		Olotila:	2 Ei käytössä
Arvotus:	99 Ei suojeluarvoa	Kohteen	99 Ei suojeluarvoa

Selitys:	suojelu:
	Selitys:
Ympäristön suojelu:	0 Ei määritelty
Selitys:	



Betonitiiliä pinossa kämpän vieressä. Taustalla Parvanjoki. Kuvaussuunta etelä.

Kohdetyyppi:	9 Valmistuspaikat/työpaikat	Copyright:	© Metsähallitus 2008 © Maanmittauslaitos 1/MML/08
Koordinaatit:	X 7082489, Y 3625099, Z 210	Mittakaava:	1:10 000



Parvanjoki 2 uittopato jäännös

MH-tunnus: 136579

Kohdetyyppi:	9 Valmistuspaikat/työpaikat	Haltija:	131 Metsätalous Itä-Suomi
Ajoitus:	7116 Uusi aika	Ylläpitäjä:	131 Metsätalous Itä-Suomi
Rakentamisvuosi:		Kunta:	541 Nurmes
Lukumäärä:			

Koordinaattiselitys:		Geometria tuotettu:	4 Gps-mittaus, korjaamaton
Koordinaatit:	X 7082487, Y 3625135, Z 210	Löydöt:	

Taustatiedot

Kohde löydettiin inventoinnissa 13.6.2011.

Ympäristön kuvaus

Maaperä on moreenia, metsä noin 50-vuotiasta kuusimetsää.

Kohteen kuvaus

Uittopato ulottuu maavallina yhteensä noin 150 metrin matkan joen molemmilla rannoilla. Joen kohdalla padon isoista kivistä ja hirsistä rakennettu suurakenne on noin 2,5m korkea, ja 2m leveä.

Kohteen rajaus

Kohde rajautuu aluemaisesti näkyvien rakenteiden mukaan.

Tulkinta

Kyseessä on uittopato 1900-luvulta.

Lisätietoja
Toimenpiteet
Tarkastukset

 Tila: 3 Toteutettu Laji: 6 Suojeluarvojen tarkastus Tarkastusvuosi: 2011
 Tarkastuspvm: 13.6.2011 Tarkastaja: V. Laurila
 Kuvaus: KMO kulttuuriperintöinventointi 2011

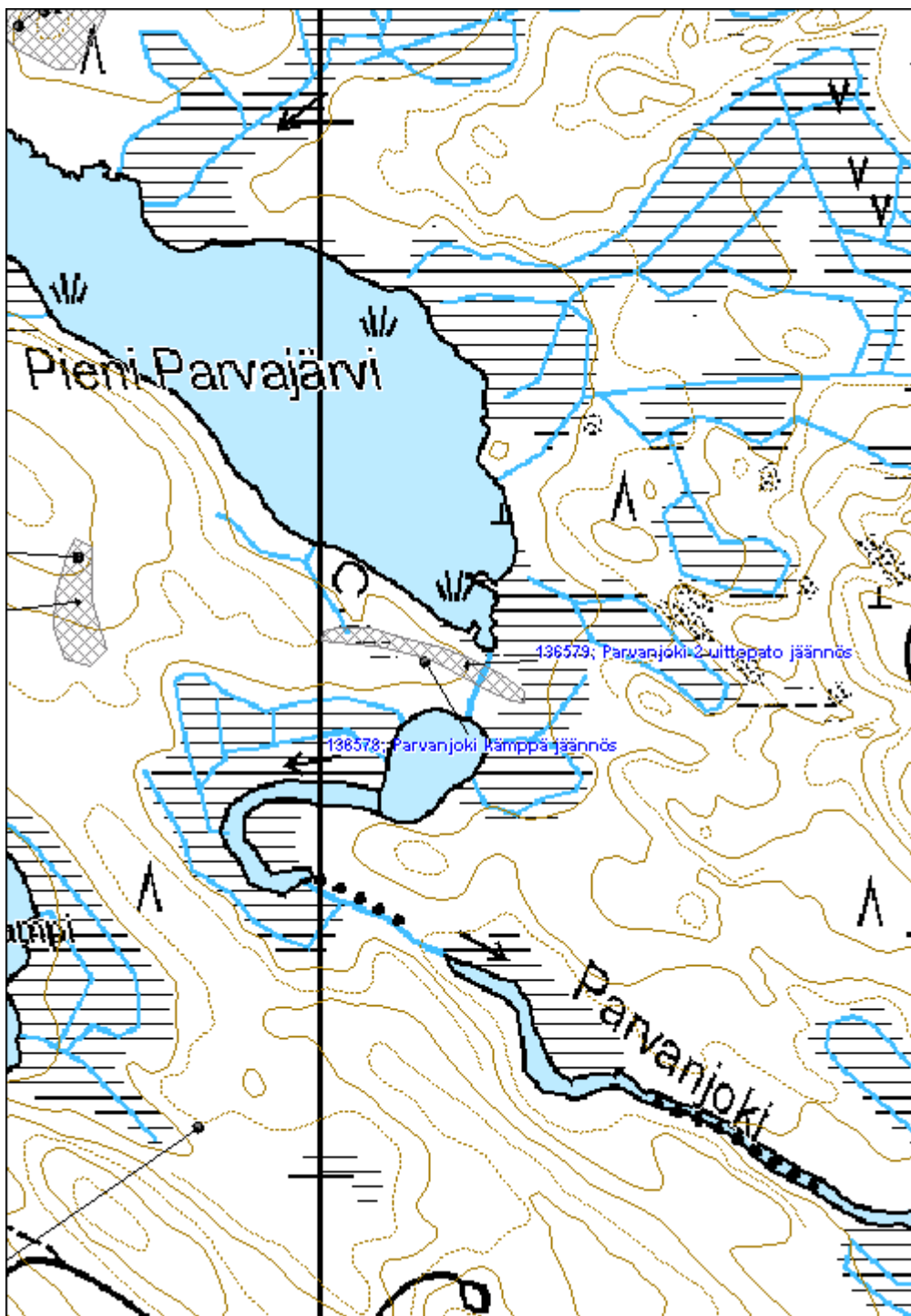
Viranomaisrekisterinro:		Kunto:	2 Keskinertainen
		Olotila:	2 Ei käytössä
Arvotus:	8 Muu suojeluarvo	Kohteen suojele:	9 Muu suojeluarvo

Selitys:	Selitys:
Ympäristön suojele:	0 Ei määritelty
Selitys:	



Uittopadon portin rakenteita ja portin päältä kulkeva lahonnut hirsi. Kuvaussuunta länsi.

Kohdetyyppi:	9 Valmistuspaikat/työpaikat	Copyright:	© Metsähallitus 2008 © Maanmittauslaitos 1/MML/08
Koordinaatit:	X 7082487, Y 3625135, Z 210	Mittakaava:	1:5000



Kärenjoki uittopato jäännös	MH-tunnus: 136580
------------------------------------	--------------------------

Kohdetyyppi:	9 Valmistuspaikat/työpaikat	Haltija:	131 Metsätalous Itä-Suomi
Ajoitus:	7116 Uusi aika	Ylläpitäjä:	131 Metsätalous Itä-Suomi
Rakentamisvuosi:		Kunta:	541 Nurmes
Lukumäärä:			

Koordinaattiselitys:	Geometria tuotettu:
Koordinaatit:	4 Gps-mittaus, korjaamaton
X 7081509, Y 3625618, Z 205	Löydöt:

Taustatiedot

Kohde löydettiin inventoinnissa 13.6.2011.

Ympäristön kuvaus

Maaperä on moreenia, metsä nuorta koivu-kuusi sekametsää.

Kohteen kuvaus

Pato koostuu noin 1,5m korkeasta ja noin 3m leveästä maavallista. Joen kohdalla padossa ei ole enää selkeitä rakenteita pois lukien muutama lahonnut hirsi. Pato ulottuu noin 20m länsirannalle ja noin 35m itärannalle. Tammen yhteispituus on noin 80 metriä.

Kohteen rajaus

Kohde rajautuu aluemaisesti näkyvien rakenteiden mukaan.

Tulkinta

Kyseessä on uittopato 1900-luvulta.

Lisätietoja
Toimenpiteet
Tarkastukset

Tila: 3 Toteutettu Laji: 6 Suojeluarvojen tarkastus Tarkastusvuosi: 2011
 Tarkastuspvm: 13.6.2011 Tarkastaja: V. Laurila
 Kuvaus: KMO kulttuuriperintöinventointi 2011

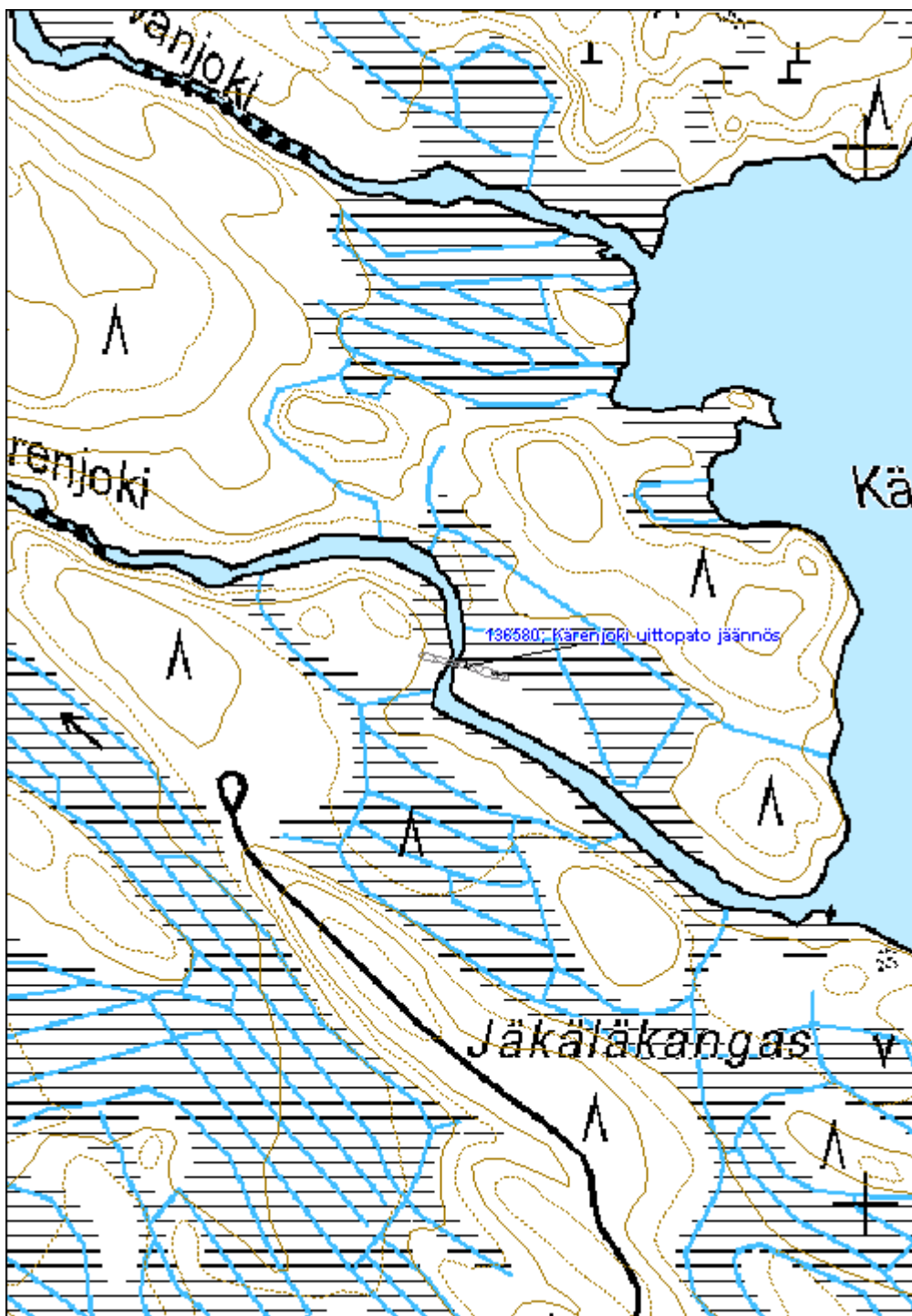
Viranomaisrekisterinro:	Kunto: 3 Huono
	Olotila: 2 Ei käytössä
Arvotus: 8 Muu suojeluarvo	Kohteen 9 Muu suojeluarvo

Selitys:	suojelu:
	Selitys:
Ympäristön suojelu:	0 Ei määritelty
Selitys:	



Uittopadon rakenteet kulkevat pitkänä kumpareena metsässä kuusten peittämänä.

Kohdetyyppi:	9 Valmistuspaikat/työpaikat	Copyright:	© Metsähallitus 2008 © Maanmittauslaitos 1/MML/08
Koordinaatit:	X 7081509, Y 3625618, Z 205	Mittakaava:	1:5000



Parvajärvi kämppä jäännös	MH-tunnus: 136591
----------------------------------	--------------------------

Kohdetyyppi:	9 Valmistuspaikat/työpaikat	Haltija:	131 Metsätalous Itä-Suomi
Ajoitus:	7116 Uusi aika	Ylläpitäjä:	131 Metsätalous Itä-Suomi
Rakentamisvuosi:		Kunta:	541 Nurmes
Lukumäärä:			

Koordinaattiselitys:	Geometria tuotettu:
Koordinaatit:	4 Gps-mittaus, korjaamaton
X 7083223, Y 3624478, Z 213	Löydöt:

Taustatiedot

Kohde löydettiin inventoinnissa 13.6.2011. Kohde merkitty kämpänpaikaksi SutiGISiin

Ympäristön kuvaus

Maaperä on moreenia, metsä noin 50-vuotiasta istutuskuusikkoa. Mahdollisesti kyseessä on vanhaa peltomaata.

Kohteen kuvaus

Kohde sisältää kaksi kuoppaa. Toinen kooltaan noin 2m x 1m x 1m ja toinen 1m x 0,5m x 0,5m. Paikalla on ollut kämppä tai asuinpaikka.

Kohteen rajaus

Kohde rajautuu pistemäisesti näkyvien rajojen mukaan.

Tulkinta

Metsätyökämpän sija 1900-luvulta.

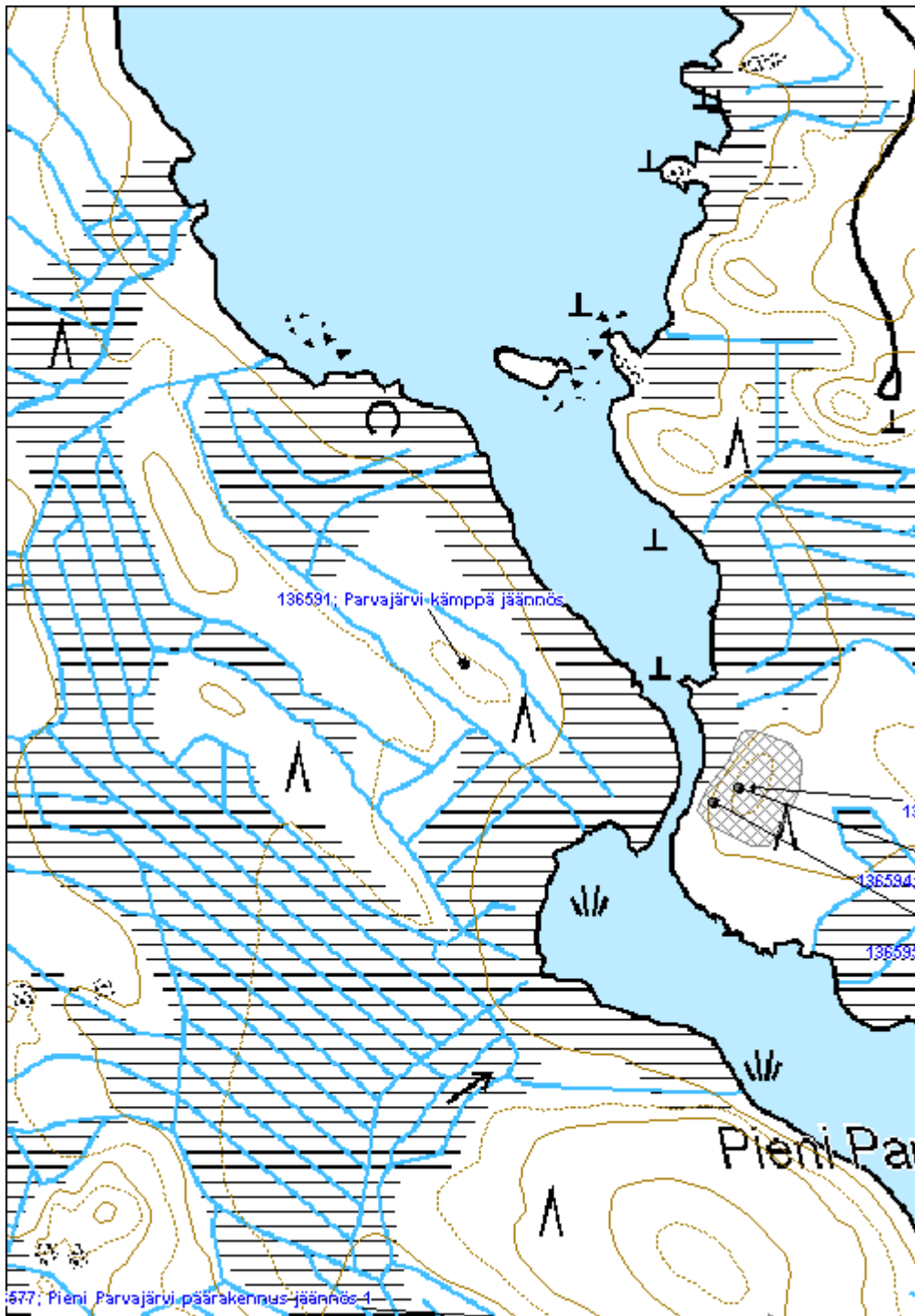
Lisätietoja
Toimenpiteet
Tarkastukset

Tila: 3 Toteutettu Laji: 6 Suojeluarvojen tarkastus Tarkastusvuosi: 2011
 Tarkastuspvm: 13.6.2011 Tarkastaja: V. Laurila
 Kuvaus: KMO kulttuuriperintöinventointi 2011

Viranomaisrekisterinro:	Kunto: 3 Huono
	Olotila: 2 Ei käytössä
Arvotus:	Kohteen 99 Ei suojeluarvoa
99 Ei suojeluarvoa	

Selitys:		suojelu:
Selitys:		Selitys:
Ympäristön suojelu:	0 Ei määritelty	
Selitys:		

Kohdetyyppi:	9 Valmistuspaikat/työpaikat	Copyright:	© Metsähallitus 2008 © Maanmittauslaitos 1/MML/08
Koordinaatit:	X 7083223, Y 3624478, Z 213	Mittakaava:	1:5000



447 Peurajärvi, Käärmesärkkä kämppä jäännös

MH-tunnus: 136600

Kohdetyyppi:	9 Valmistuspaikat/työpaikat	Haltija:	131 Metsätalous Itä-Suomi
Ajoitus:	7116 Uusi aika	Ylläpitäjä:	131 Metsätalous Itä-Suomi
Rakentamisvuosi:		Kunta:	541 Nurmes
Lukumäärä:			

Koordinaattiselitys:		Geometria tuotettu:	4 Gps-mittaus, korjaamaton
Koordinaatit:	X 7083993, Y 3605889, Z 160	Löydöt:	

Taustatiedot

Kohde löydettiin inventoinnissa 14.6.2011. Vuoden 1951 metsätalouuskarttaan ei paikalle ole merkitty mitään, 1970-luvun peruskartassa sen sijaan paikalla on kylmiä rakennuksia.

Ympäristön kuvaus

Maaperä on hiekkaista moreenia, metsä vanhaa mäntymetsää.

Kohteen kuvaus

Paikalla on epämääräisiä jälkiä rakennuksista. Alueella on tiiltä, lasia ja muuta vastaavaa purkujätteeltä vaikuttavaa roskaa. Paikalle johtavan tien päätepisteessä on muutamia pieniä aukioita joista yhdellä sijaitsee vielä käytössä oleva pumppukaivo. Lähimetsässä on lisäksi muutamia epämääräisiä kuoppia.

Kohteen rajaus

Kohde rajautuu pistemäisesti näkyvien rajojen mukaan.

Tulkinta

Kyseessä on luultavasti kämpän tai varaston jäännös noin 1960-luvulta.

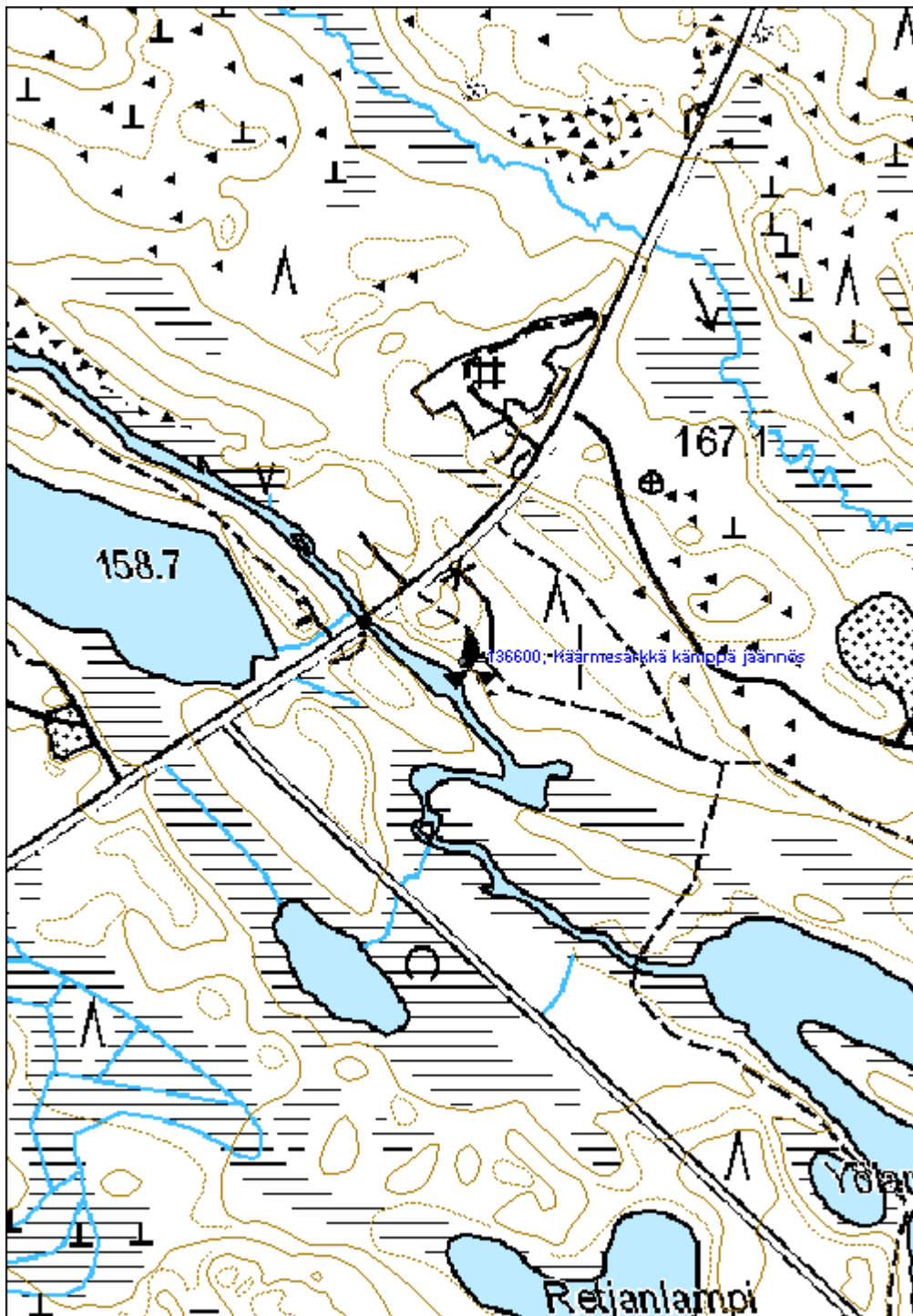
Lisätietoja
Toimenpiteet
Tarkastukset

Tila: 3 Toteutettu Laji: 6 Suojeluarvojen tarkastus Tarkastusvuosi: 2011
 Tarkastuspvm: 14.6.2011 Tarkastaja: V. Laurila
 Kuvaus: KMO kulttuuriperintöinventointi 2011

Viranomaisrekisterinro:	Kunto:	3 Huono
	Olotila:	2 Ei käytössä

Arvotus:	99 Ei suojeluarvoa	Kohteen suojelu:	99 Ei suojeluarvoa
Selitys:		Selitys:	
Ympäristön suojelu:	0 Ei määritelty		
Selitys:			

Kohdetyyppi:	9 Valmistuspaikat/työpaikat	Copyright:	© Metsähallitus 2008 © Maanmittauslaitos 1/MML/08
Koordinaatit:	X 7083993, Y 3605889, Z 160	Mittakaava:	1:5000



447 Peurajärvi, Peurajärven Mäntyjärvi 3

MH-tunnus: 136601

Kohdetyyppi:	9 Valmistuspaikat/työpaikat	Haltija:	131 Metsätalous Itä-Suomi
Ajoitus:	7116 Uusi aika	Ylläpitäjä:	131 Metsätalous Itä-Suomi
Rakentamisvuosi:		Kunta:	541 Nurmes
Lukumäärä:			

Koordinaattiselitys:		Geometria tuotettu:	4 Gps-mittaus, korjaamaton
Koordinaatit:	X 7083408, Y 3607592, Z 160	Löydöt:	

Taustatiedot

Kohde löydettiin inventoinnissa 14.6.2011 paikallisten asukkaiden haastattelun perusteella. Maija Huuskon tiedonannon mukaan kyseessä on savottakohde, toisessa korsussa on asunut kolme jätkää ja toisessa hevonen. Maija Huuskon isoisä Simo Hiltunen on ollut rakentamassa korsua ja asunut siinä talven 1930-luvulla.

Ympäristön kuvaus

Maaperä on hiekkaa, metsä vanhaa mäntyvaltaista rantametsää.

Kohteen kuvaus

Kohde sisältää kaksi hiekkaiseen rinteeseen kaivettua korsunjäännettä (Peurajärven Mäntyjärvi rakennus jäännös 1 ja 2). Mitoiltaan korsunjäänteet ovat noin 6m x 6m, syvyydeltään noin 1,5m. Molemmissa on noin metrin levyiset oviaukot kohti järveä. Itäisemmässä on jäljellä vielä maatuneita kattohirsien jäänteitä.

Kohteen rajaus

Kohde rajautuu aluemaisesti näkyvien rakenteiden mukaan.

Tulkinta

Kyseessä on metsätyökämpä noin 1930-luvulta.

Lisätietoja
Toimenpiteet
Tarkastukset

Tila: 3 Toteutettu Laji: 6 Suojeluarvojen tarkastus Tarkastusvuosi: 2011
 Tarkastuspvm: 14.6.2011 Tarkastaja: V. Laurila
 Kuvaus: KMO kulttuuriperintöinventointi 2011

Viranomais-	Kunto:	2 Kesinkertainen
--------------------	---------------	------------------

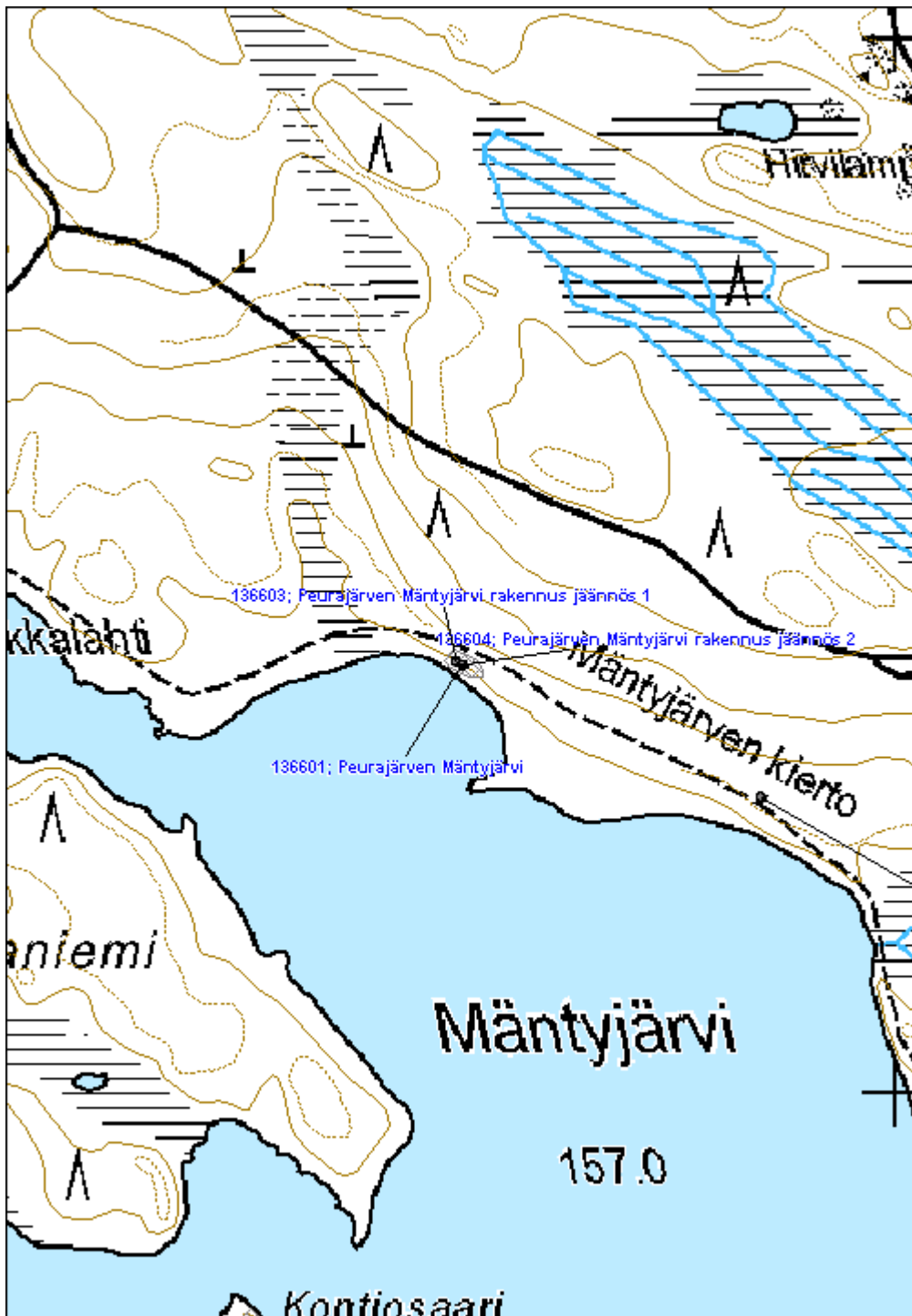
rekisterinro:		Olotila:	2 Ei käytössä
Arvotus:	8 Muu suojeluarvo	Kohteen suojelu:	9 Muu suojeluarvo
Selitys:		Selitys:	

Ympäristön suojelu:	0 Ei määritelty
Selitys:	



Neliömäinen korsunjäänne rinteessä, suuaukko kuvan alaosan vasemmassa reunassa.

Kohdetyyppi:	9 Valmistuspaikat/työpaikat	Copyright:	© Metsähallitus 2008 © Maanmittauslaitos 1/MML/08
Koordinaatit:	X 7083408, Y 3607592, Z 160	Mittakaava:	1:5000



Mätäskoski uittopato jäännös

MH-tunnus: 136606

Kohdetyyppi:	9 Valmistuspaikat/työpaikat	Haltija:	131 Metsätalous Itä-Suomi
Ajoitus:	7116 Uusi aika	Ylläpitäjä:	131 Metsätalous Itä-Suomi
Rakentamisvuosi:		Kunta:	541 Nurmes
Lukumäärä:			

Koordinaattiselitys:		Geometria tuotettu:	0 Ei tiedossa
Koordinaatit:	X 7083084, Y 3609127	Löydöt:	

Taustatiedot

Kohde löydettiin inventoinnissa 14.6.2011. Kohde on merkitty uittopadoksi vuoden 1951 metsätaloukartaan ja 1970-luvun peruskartaan. Molemmissa kartoissa näkyy vierellä myös kämpä joka on nykyään vuokrattu yksityisille.

Ympäristön kuvaus

Maaperä on moreenia, metsä vanhaa mäntymetsää.

Kohteen kuvaus

Uittopato ulottuu kohtuullisen massiivisena maavallina noin 30 metriä joen kummallekin puolelle. Portin kohdalla on näkyvissä hirsi- ja kivirakennetta. Portin kohdalla padon korkeus on yli 2 metriä. Padon päältä kulkee kärrypolku ja sen yli on rakennettu polkusilta.

Kohteen rajaus

Kohde rajautuu näkyvien rakenteiden mukaan.

Tulkinta

Kyseessä on uittopato 1900-luvulta.

Lisätietoja
Toimenpiteet
Tarkastukset

Tila: 3 Toteutettu Laji: 6 Suojeluarvojen tarkastus Tarkastusvuosi: 2011
 Tarkastuspvm: 14.6.2011 Tarkastaja: V. Laurila
 Kuvaus: KMO kulttuuriperintöinventointi 2011

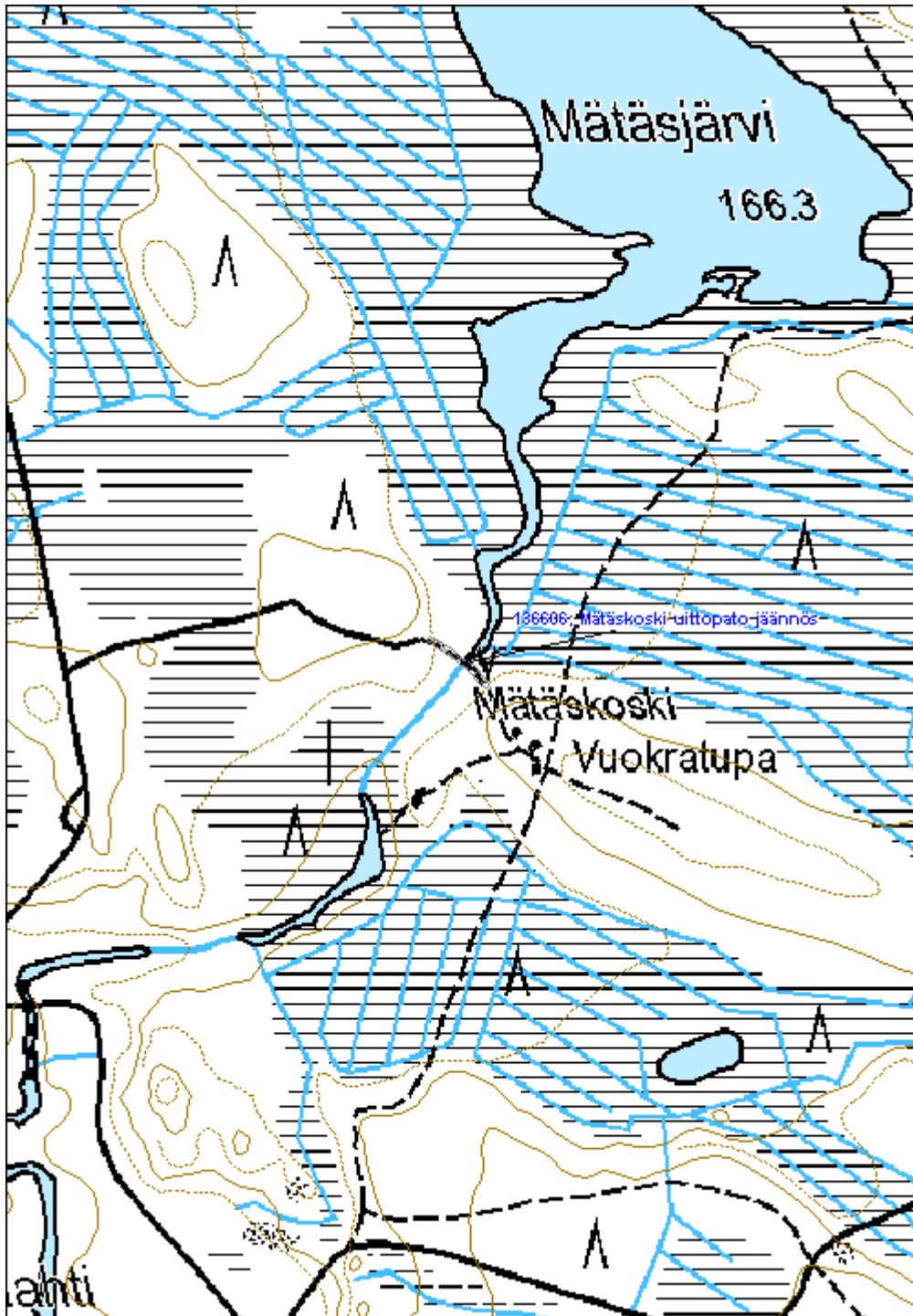
Viranomaisrekisterinro:	Kunto:	2 Keskinertainen
	Olotila:	2 Ei käytössä

Arvotus:	8 Muu suojeluarvo	Kohteen suojelu:	9 Muu suojeluarvo
Selitys:		Selitys:	
Ympäristön suojelu:	0 Ei määritelty		
Selitys:			



Uittopadon rakenteita polkusillan alla. Kuvaussuunta luode.

Kohdetyyppi:	9 Valmistuspaikat/työpaikat	Copyright:	© Metsähallitus 2008 © Maanmittauslaitos 1/MML/08
Koordinaatit:	X 7083084, Y 3609127	Mittakaava:	1:5000



447 Peurajärvi, Mäntyjoki uittopato jäännös	MH-tunnus: 136607
--	--------------------------

Kohdetyyppi:	9 Valmistuspaikat/työpaikat	Haltija:	131 Metsätalous Itä-Suomi
Ajoitus:	7116 Uusi aika	Ylläpitäjä:	131 Metsätalous Itä-Suomi
Rakentamisvuosi:		Kunta:	541 Nurmes
Lukumäärä:			

Koordinaattiselitys:	Geometria tuotettu:
Koordinaatit:	4 Gps-mittaus, korjaamaton
X 7083247, Y 3606461, Z 158	Löydöt:

Taustatiedot

Kohde löydettiin inventoinnissa 14.6.2011. Kohde on merkitty uittopadoksi vuoden 1951 metsätaluskarttaan. 1970-luvun kartassa päältä menee maantie.

Ympäristön kuvaus

Maaperä on hiekkaista moreenia. Ympäriällä on mäntyvaltaista rantametsikköä.

Kohteen kuvaus

Nykyisen maantiesillan ympäriällä on muutamia kuoppia ja lahonneita hirsiiä.

Kohteen rajaus

Kohde rajautuu pistemäisesti näkyvine rakenteiden mukaan.

Tulkinta

Kyseessä on 1900-luvun puolivälin uittopato jonka päälle on rakennettu maantiesilta.

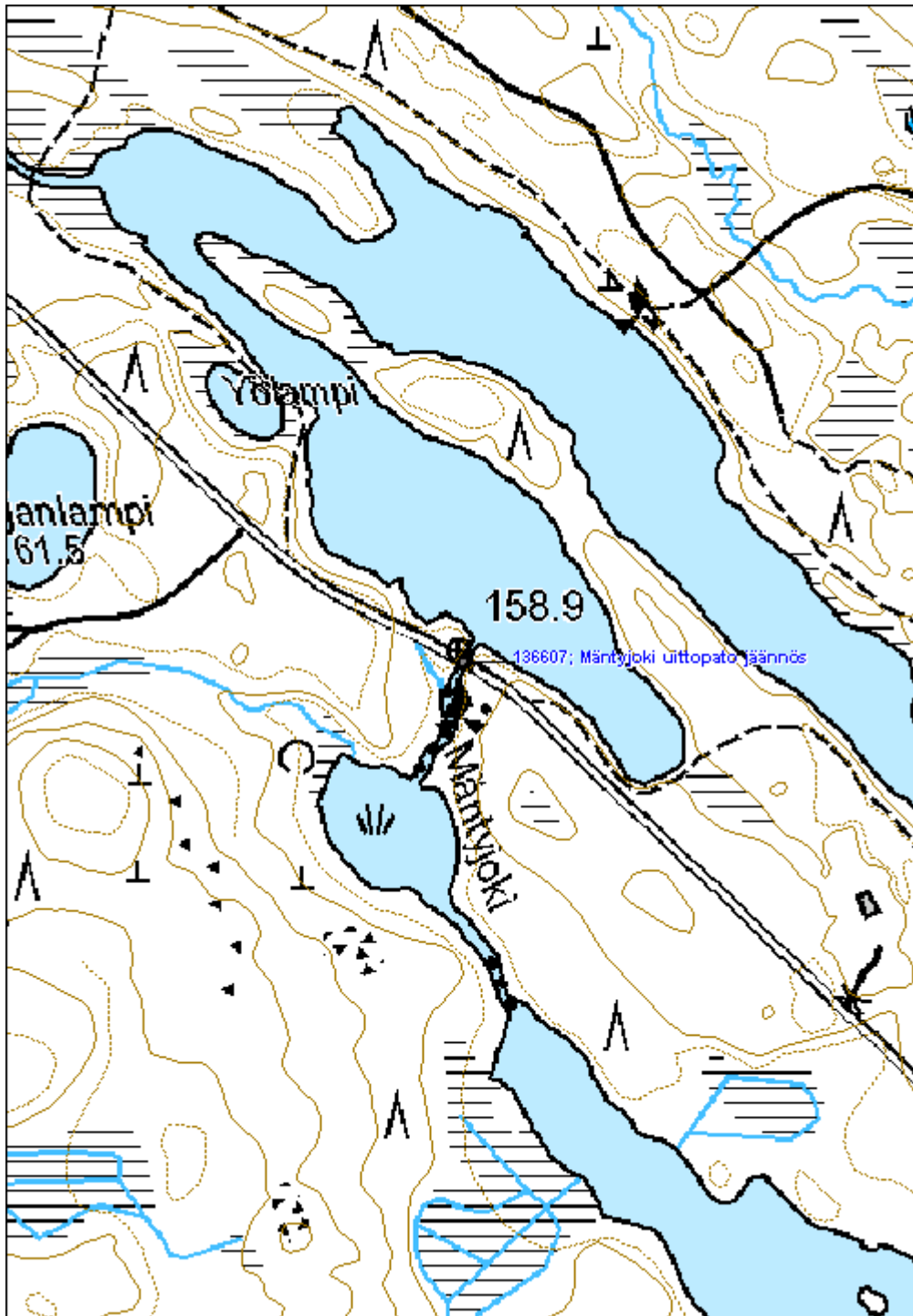
Lisätietoja
Toimenpiteet
Tarkastukset

Tila: 3 Toteutettu Laji: 6 Suojeluarvojen tarkastus Tarkastusvuosi: 2011
 Tarkastuspvm: 14.6.2011 Tarkastaja: V. Laurila
 Kuvaus: KMO kulttuuriperintöinventointi 2011

Viranomaisrekisterinro:	Kunto:
	3 Huono
	Olotila:
	2 Ei käytössä
Arvotus:	Kohteen suojele:
99 Ei suojeluarvoa	99 Ei suojeluarvoa

Selitys:		Selitys:	
Ympäristön suojelu:	0	Ei määritelty	
Selitys:			

Kohdetyyppi:	9 Valmistuspaikat/työpaikat	Copyright:	© Metsähallitus 2008 © Maanmittauslaitos 1/MML/08
Koordinaatit:	X 7083247, Y 3606461, Z 158	Mittakaava:	1:5000



447 Peurajärvi, Rosvohotu pato jäännös
MH-tunnus: 136608

Kohdetyyppi:	9 Valmistuspaikat/työpaikat	Haltija:	131 Metsätalous Itä-Suomi
Ajoitus:	7116 Uusi aika	Ylläpitäjä:	131 Metsätalous Itä-Suomi
Rakentamisvuosi:		Kunta:	541 Nurmes
Lukumäärä:			

Koordinaattiselitys:		Geometria tuotettu:	4 Gps-mittaus, korjaamaton
Koordinaatit:	X 7082601, Y 3607290, Z 157	Löydöt:	

Taustatiedot

Kohde löydettiin inventoinnissa 14.6.2011. Vuoden 1951 metsätalouuskartassa kohteen kohdalla kulkee polku.

Ympäristön kuvaus

Kohde sijaitsee moreenikankaan reunalla ja avosuolla. Metsä on noin 40-vuotiasta männikköä.

Kohteen kuvaus

Pato on rakennettu järvien välisen suo-osuuden kohdalle. Pato koostuu suon kohdalla neljästä hirsikerrasta hirsitolppien tukemana. Hirsien pohjoispuolelle on lisäksi koottu hieman maata. Suon reunoilla pato koostuu noin 2m leveästä maavallista. Padon päällä kulkee polku.

Kohteen rajaus

Kohde rajautuu aluemaisesti näkyvien rakenteiden mukaan.

Tulkinta

Kyseessä on uittoon liittyvä pato 1900-luvulta.

Lisätietoja

Pato on rakennettu apupadoksi estämään veden karkaaminen kosteikkaa myöten ylemmän järven vedenpintaa nostettaessa.

Toimenpiteet
Tarkastukset

Tila: 3 Toteutettu Laji: 6 Suojeluarvojen tarkastus Tarkastusvuosi: 2011
 Tarkastuspvm: 14.6.2011 Tarkastaja: V. Laurila
 Kuvaus: KMO kulttuuriperintöinventointi 2011

Viranomaisrekisterinro:	Kunto:	2 Kesinkertainen
--------------------------------	---------------	------------------

Arvotus:	8 Muu suojeluarvo	Olotila:	2 Ei käytössä
Selitys:		Kohteen suojelu:	9 Muu suojeluarvo
		Selitys:	

Ympäristön suojelu:	0 Ei määritelty
Selitys:	



Rosvohodun padon rakenteita suolla.

Kohdetyyppi:	9 Valmistuspaikat/työpaikat	Copyright:	© Metsähallitus 2008 © Maanmittauslaitos 1/MML/08
Koordinaatit:	X 7082601, Y 3607290, Z 157	Mittakaava:	1:5000

