

**Ahmolampi kämppä jäännös**

MH-tunnus: 136647

<b>Kohdetyyppi:</b>	9 Valmistuspaikat/työpaikat	<b>Haltija:</b>	131 Metsätalous Itä-Suomi
<b>Ajoitus:</b>	7116 Uusi aika	<b>Ylläpitäjä:</b>	131 Metsätalous Itä-Suomi
<b>Rakentamisvuosi:</b>		<b>Kunta:</b>	541 Nurmes
<b>Lukumäärä:</b>			

<b>Koordinaattiselitys:</b>		<b>Geometria tuotettu:</b>	4 Gps-mittaus, korjaamaton
<b>Koordinaatit:</b>	X 7078652, Y 3607519, Z 155	<b>Löydöt:</b>	

**Taustatiedot**

Kohde löydettiin inventoinnissa 14.6.2011. 1970-luvun peruskartassa paikalla on yksi kylmä rakennus. 1951 metsätaloukskartalla pisteessä on # -symboli.

**Ympäristön kuvaus**

Maaperä on moreenia, metsä alueella on lehtipuuvaltaista pihakasvillisuutta ja rantametsää.

**Kohteen kuvaus**

Kämpästä on jäljellä epäselvää noin 1m korkeaa kivijalkaa (Ahmolampi kämppä jäännös 1) jonka sisällä kellarimaista rakennetta. Rakenteen jäännös vaikuttaisi suurin piirtein suorakulmion muotoiselta vaikka ei olekaan yhtenäinen. Mitoiltaan rakenne on noin 20m x 8m. Alueella on myös metalliromua, esimerkiksi saunan kiuas.

Pihan lounaispuolella on puretun saunan jäännös (Ahmolampi sauna jäännös 2), mitoiltaan noin 4m x 4m jonka nurkassa on noin 1,5m x 1m x 0,5m kokoinen rökkiö. Saunan vieressä on 1m x 1m kokoinen hirsireunainen syvä kaivo (Ahmolampi kaivo 3).

**Kohteen rajaus**

Kohde rajautuu aluemaisesti näkyvien rakenteiden mukaan.

**Tulkinta**

Kyseessä on metsätyökämpän jäännös 1900-luvulta.

**Lisätietoja**
**Toimenpiteet**

Tila: 1 Ehdotettu Laji: 11 Korjaus / kunnostus Toimenpidevuosi: 2012  
 Kuvaus: Avoimen kaivon täyttö tai kattaminen

**Tarkastukset**

Tila: 3 Toteutettu	Laji: 6 Suojeluarvojen tarkastus	Tarkastusvuosi: 2011
Tarkastuspvm: 14.6.2011 Tarkastaja: V. Laurila		
Kuvaus: KMO kulttuuriperintöinventointi 2011		

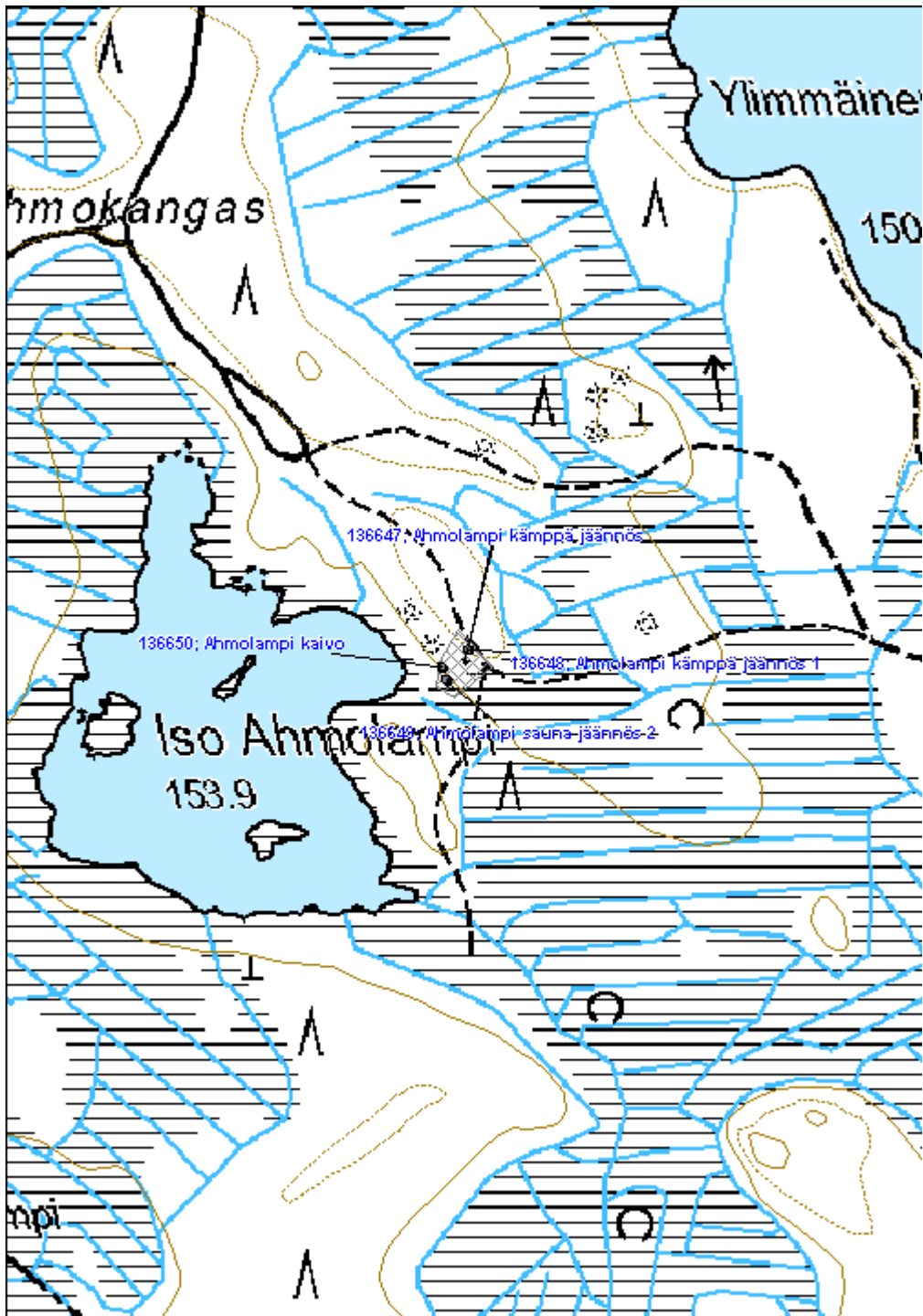
<b>Viranomais-</b> <b>rekisterinro:</b>		<b>Kunto:</b> 2 Kesinkertainen
<b>Arvotus:</b>	8 Muu suojeluarvo	<b>Olotila:</b> 2 Ei käytössä
<b>Selitys:</b>		<b>Kohteen</b> <b>suojelu:</b> 9 Muu suojeluarvo
		<b>Selitys:</b>

<b>Ympäristön</b> <b>suojelu:</b>	0 Ei määritelty
<b>Selitys:</b>	



Kämpän saunan jäännös

<b>Kohdetyyppi:</b>	9 Valmistuspaikat/työpaikat	Copyright:	© Metsähallitus 2008 © Maanmittauslaitos 1/MML/08
<b>Koordinaatit:</b>	X 7078652, Y 3607519, Z 155	Mittakaava:	1:5000



**Kokko-Raate 2 kämpä jäännös**

MH-tunnus: 136694

<b>Kohdetyyppi:</b>	9 Valmistuspaikat/työpaikat	<b>Haltija:</b>	131 Metsätalous Itä-Suomi
<b>Ajoitus:</b>	7116 Uusi aika	<b>Ylläpitäjä:</b>	131 Metsätalous Itä-Suomi
<b>Rakentamisvuosi:</b>		<b>Kunta:</b>	541 Nurmes
<b>Lukumäärä:</b>			

<b>Koordinaattiselitys:</b>		<b>Geometria tuotettu:</b>	4 Gps-mittaus, korjaamaton
<b>Koordinaatit:</b>	X 7067404, Y 3622160, Z 177	<b>Löydöt:</b>	

**Taustatiedot**

Kohde löydettiin inventoinnissa 16.6.2011. Kohde on merkitty 1970-luvun peruskarttaan.

**Ympäristön kuvaus**

Maaperä on moreenia, metsä noin 50-vuotiasta männikköä ja rantametsää.

**Kohteen kuvaus**

Kämpänjäänne sijaitsee pienellä kumpareella järven rannalla. Noin 2m x 3m kokoisella alueella on tiilenmurua ja vastaavaa lieden jäännöstä. Ympäriällä vaikuttaisi olleen rakennus. Hieman rannempana on toisen rakennuksen tiilinen kivijalka, mitoiltaan noin 3m x 4m. Rakenteiden välissä on noin 0,5m x 0,5m x 0,3m kokoinen kuoppa.

**Kohteen rajaus**

Kohde rajautuu pistemäisesti näkyvien rajojen mukaan.

**Tulkinta**

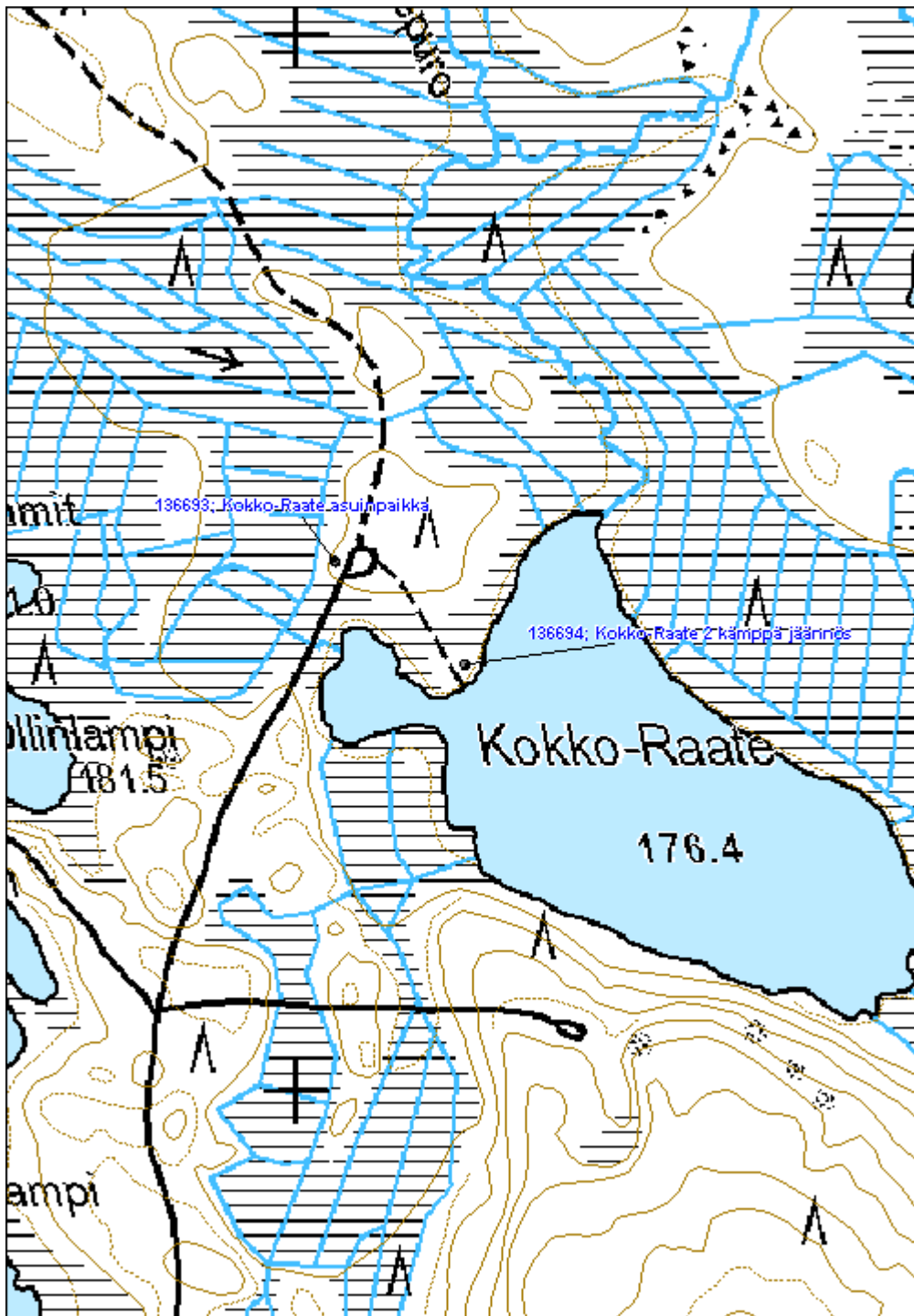
Kyseessä on metsätyökämpän jäännös noin 1960-luvulta.

**Lisätietoja**
**Toimenpiteet**
**Tarkastukset**

<b>Viranomaisrekisterinro:</b>		<b>Kunto:</b>	3 Huono
<b>Arvotus:</b>	99 Ei suojeluarvoa	<b>Olotila:</b>	2 Ei käytössä
		<b>Kohteen suojele:</b>	99 Ei suojeluarvoa

<b>Selitys:</b>		<b>Selitys:</b>	
<b>Ympäristön suojelu:</b>	0	Ei määritelty	
<b>Selitys:</b>			

<b>Kohdetyyppi:</b>	9 Valmistuspaikat/työpaikat	Copyright:	© Metsähallitus 2008 © Maanmittauslaitos 1/MML/08
<b>Koordinaatit:</b>	X 7067404, Y 3622160, Z 177	Mittakaava:	1:5000



**Pyöreä Kaatiolampi kämpä jäännös**

MH-tunnus: 136703

<b>Kohdetyyppi:</b>	9 Valmistuspaikat/työpaikat	<b>Haltija:</b>	131 Metsätalous Itä-Suomi
<b>Ajoitus:</b>	7116 Uusi aika	<b>Ylläpitäjä:</b>	131 Metsätalous Itä-Suomi
<b>Rakentamisvuosi:</b>		<b>Kunta:</b>	541 Nurmes
<b>Lukumäärä:</b>			

<b>Koordinaattiselitys:</b>		<b>Geometria tuotettu:</b>	0 Ei tiedossa
<b>Koordinaatit:</b>	X 7064061, Y 3624536	<b>Löydöt:</b>	

**Taustatiedot**

Kohde löydettiin inventoinnissa 16.6.2011. Kohdetta ei ole merkitty 1900-luvun alkupuolen metsätaluskarttoihin tai 1900-luvun loppupuolen peruskarttoihin.

**Ympäristön kuvaus**

Kohde sijaitsee moreenirinteellä. Metsä on osittain hakattu, osittain noin 60-vuotiasta kuusikkoa.

**Kohteen kuvaus**

Kämpästä on jäljellä maansekainen kivijalkavalli (Pyöreä Kaatiolampi kämpä jäännös 1), mitoiltaan noin 8m x 12m. Rakenteen sisällä on betonitiilinen liesiröykkiö jonka savupiippu on kaatunut rakenteen sisälle ja ulkopuolelle. Rakennuksen sisällä on kellarikuoppa, mitoiltaan noin 2m x 2m x 1m.

Rakennuksen pohjoispuolella on 1m x 0,5m x 0,2m kokoinen kuoppa ja hieman lahonnutta lautta.

Kämpän länsipuolella, auratussa taimikossa on betonitiilinen lieden jäännös, mitoiltaan noin 1m x 1m x 0,5m. Mahdollisesti kyseessä on saunan jäännös. (Pyöreä Kaatiolampi sauna jäännös 2)

Rakennusten eteläpuolella, lammen rannassa on hirsikasa, mahdollisesti purettujen rakennusten hirret.

**Kohteen rajaus**

Kohde rajautuu aluemaisesti näkyvien rakenteiden mukaan.

**Tulkinta**

Kyseessä on metsätyökämpän jäännös, betonitiilistä päätellen mahdollisesti 1950-luvulta.

**Lisätietoja**
**Toimenpiteet**
**Tarkastukset**

Tila: 3 Toteutettu

Laji: 6 Suojeluarvojen tarkastus

Tarkastusvuosi: 2011

Tarkastuspvm: 16.6.2011 Tarkastaja: V. Laurila  
 Kuvaus: KMO kulttuuriperintöinventointi 2011

<b>Viranomaisrekisterinro:</b>		<b>Kunto:</b>	3 Huono
<b>Arvotus:</b>	8 Muu suojeluarvo	<b>Olotila:</b>	2 Ei käytössä
<b>Selitys:</b>		<b>Kohteen suojelu:</b>	9 Muu suojeluarvo
		<b>Selitys:</b>	

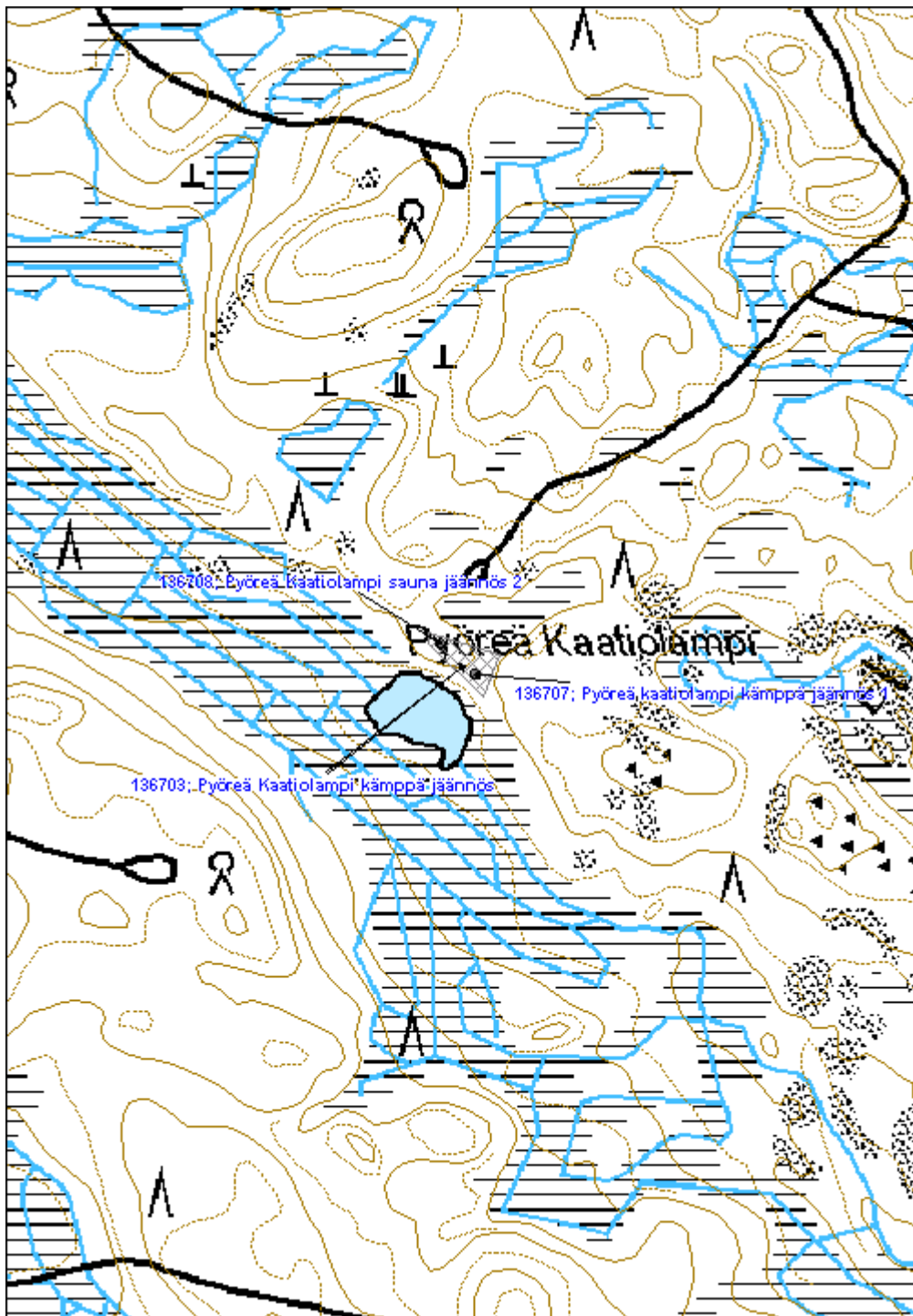
<b>Ympäristön suojelu:</b>	0 Ei määritelty
<b>Selitys:</b>	



Kämpän romahtanut savupiippu ja liesi.



<b>Kohdetyyppi:</b>	9 Valmistuspaikat/työpaikat	<b>Copyright:</b>	© Metsähallitus 2008 © Maanmittauslaitos 1/MML/08
<b>Koordinaatit:</b>	X 7064061, Y 3624536	<b>Mittakaava:</b>	1:5000



**Kujanginjoki uittorakenne jäännös**

MH-tunnus: 136775

<b>Kohdetyyppi:</b>	9 Valmistuspaikat/työpaikat	<b>Haltija:</b>	131 Metsätalous Itä-Suomi
<b>Ajoitus:</b>	7116 Uusi aika	<b>Ylläpitäjä:</b>	131 Metsätalous Itä-Suomi
<b>Rakentamisvuosi:</b>		<b>Kunta:</b>	541 Nurmes
<b>Lukumäärä:</b>			

<b>Koordinaattiselitys:</b>		<b>Geometria tuotettu:</b>	4 Gps-mittaus, korjaamaton
<b>Koordinaatit:</b>	X 7077860, Y 3612832, Z 150	<b>Löydöt:</b>	

**Taustatiedot**

Kohde löydettiin inventoinnissa 20.6.2011.

**Ympäristön kuvaus**

Kohde sijaitsee Kujanginjossa.

**Kohteen kuvaus**

Kohde sisältää kolme uitto-ukkoa joessa joista yhden lähellä itärantaa ja kaksi länsipuolella. Ukot koostuvat 1-3 hirrestä pystyssä joenpohjassa. Hirsien päissä on metallipultteja ja muita uittopuomien kiinnitysrakenteita.

**Kohteen rajaus**

Kohde rajautuu pistemäisesti pinnalle näkyvien rakenteiden mukaan.

**Tulkinta**

Kyseessä on uittoon liittyvä rakennelma 1900-luvulta.

**Lisätietoja**
**Toimenpiteet**
**Tarkastukset**

 Tila: 3 Toteutettu      Laji: 6 Suojeluarvojen tarkastus      Tarkastusvuosi: 2011  
 Tarkastuspvm: 20.6.2011      Tarkastaja: V. Laurila  
 Kuvaus: KMO kulttuuriperintöinventointi 2011

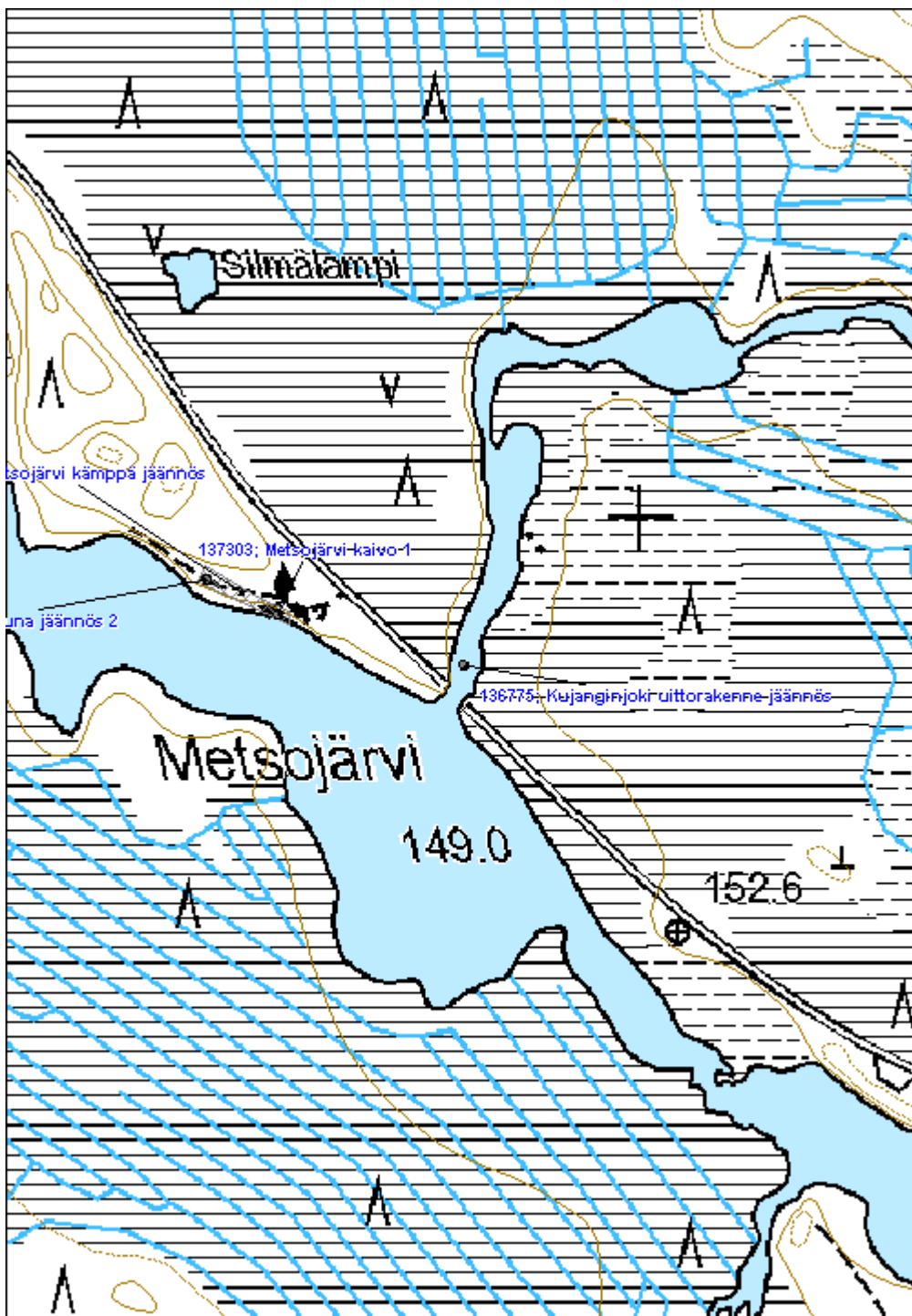
<b>Viranomaisrekisterinro:</b>		<b>Kunto:</b>	2 Keskinertainen
		<b>Olotila:</b>	2 Ei käytössä
<b>Arvotus:</b>	99 Ei suojeluarvoa	<b>Kohteen</b>	99 Ei suojeluarvoa

<b>Selitys:</b>	<b>suojelu:</b>
<b>Selitys:</b>	<b>Selitys:</b>
<b>Ympäristön suojelu:</b>	0 Ei määritelty
<b>Selitys:</b>	



Kolme uitto-ukkoa joessa vanhan sillan pohjoispuolella.

<b>Kohdetyyppi:</b>	9 Valmistuspaikat/työpaikat	Copyright:	© Metsähallitus 2008 © Maanmittauslaitos 1/MML/08
<b>Koordinaatit:</b>	X 7077860, Y 3612832, Z 150	Mittakaava:	1:5000



**Kujankijoki uittopato jäännös**

MH-tunnus: 136781

<b>Kohdetyyppi:</b>	9 Valmistuspaikat/työpaikat	<b>Haltija:</b>	131 Metsätalous Itä-Suomi
<b>Ajoitus:</b>	7116 Uusi aika	<b>Ylläpitäjä:</b>	131 Metsätalous Itä-Suomi
<b>Rakentamisvuosi:</b>		<b>Kunta:</b>	541 Nurmes
<b>Lukumäärä:</b>			

<b>Koordinaattiselitys:</b>		<b>Geometria tuotettu:</b>	4 Gps-mittaus, korjaamaton
<b>Koordinaatit:</b>	X 7084654, Y 3617900, Z 190	<b>Löydöt:</b>	

**Taustatiedot**

Kohde löydettiin inventoinnissa 22.6.2011. Kohde löytyi paikallisen asukkaan, Risto Pirosen haastattelun perusteella. Vuoden 1951 metsätalouskartassa paikalle on merkitty uittopato.

**Ympäristön kuvaus**

Pato sijaitsee Kujankijoen kapeikossa. Maaperä on kivistä moreenia, metsä kuusikkoa.

**Kohteen kuvaus**

Pato koostuu pääosin maavallista, portin kohdalla on enemmän kiviä ja kivrakennetta. Padon maavallin leveys on parhaimmillaan yli 3m, portin kohdalla korkeus on yli 1,5m. Portin kohdalla näkyvillä myös hirsirakenteen jäänteitä ja joen pohjalla on näkyvillä hirsirakenne koko matkalla. Joessa alavirtaan padosta on muutamia pieniä hirsii pystyssä vedessä lähellä rantaa.

**Kohteen rajaus**

Kohde rajautuu aluemaisesti näkyvien rakenteiden mukaan.

**Tulkinta**

Kyseessä on uittopato 1900-luvulta.

**Lisätietoja**
**Toimenpiteet**
**Tarkastukset**

Tila: 3 Toteutettu Laji: 6 Suojeluarvojen tarkastus Tarkastusvuosi: 2011  
 Tarkastuspvm: 22.6.2011 Tarkastaja: V. Laurila  
 Kuvaus: KMO kulttuuriperintöinventointi 2011

<b>Viranomaisrekisterinro:</b>	<b>Kunto:</b>	2 Keskinertainen
--------------------------------	---------------	------------------

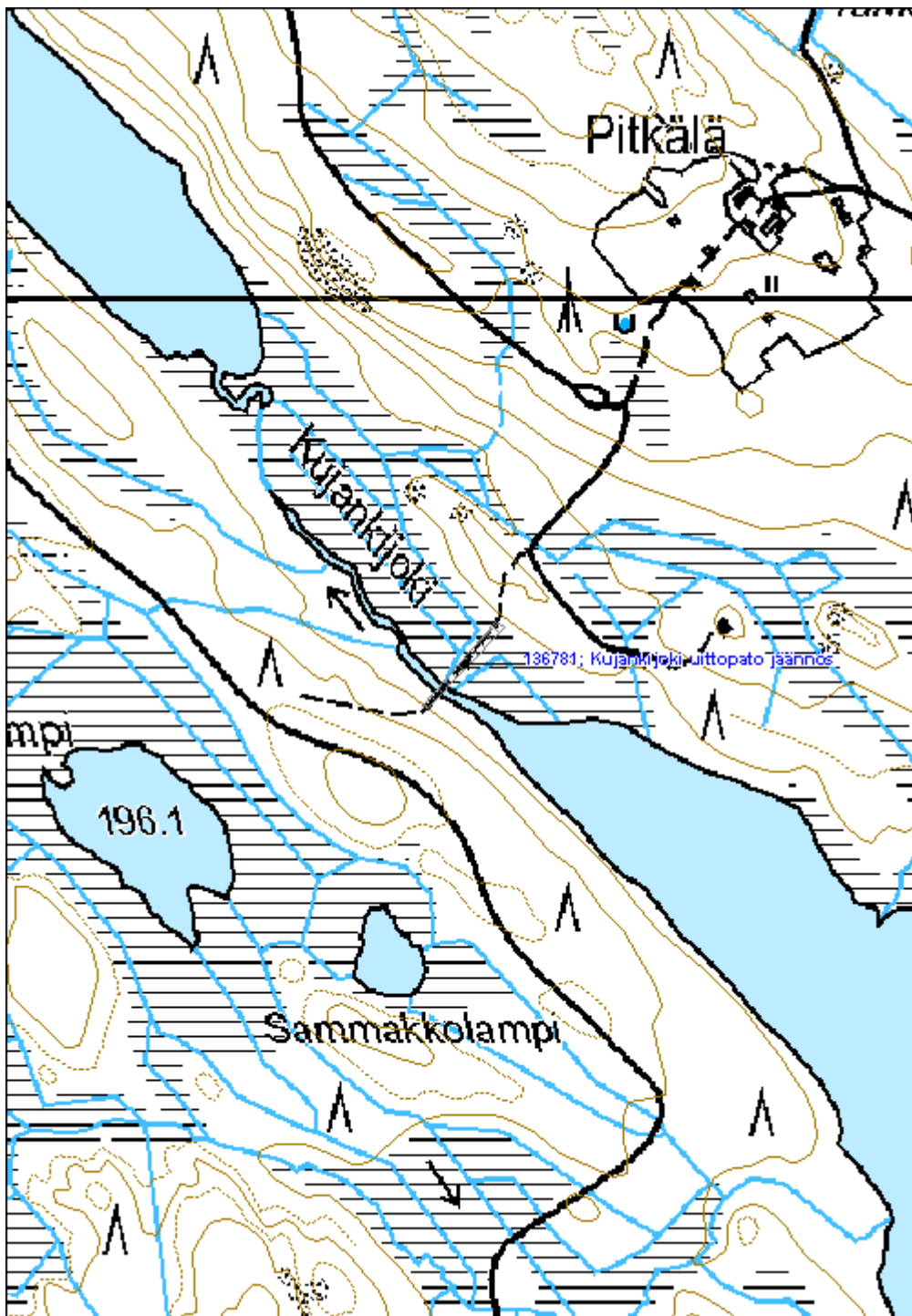
<b>Arvotus:</b>	8 Muu suojeluarvo	<b>Olotila:</b>	2 Ei käytössä
<b>Selitys:</b>		<b>Kohteen suojelu:</b>	9 Muu suojeluarvo
		<b>Selitys:</b>	

<b>Ympäristön suojelu:</b>	0 Ei määritelty
<b>Selitys:</b>	



Uittopadon portin vedenalaista hirsirakennetta.

<b>Kohdetyyppi:</b>	9 Valmistuspaikat/työpaikat	Copyright:	© Metsähallitus 2008 © Maanmittauslaitos 1/MML/08
<b>Koordinaatit:</b>	X 7084654, Y 3617900, Z 190	Mittakaava:	1:5000



**Katajakoski uittopato jäännös**
**MH-tunnus: 136789**

<b>Kohdetyyppi:</b>	9 Valmistuspaikat/työpaikat	<b>Haltija:</b>	131 Metsätalous Itä-Suomi
<b>Ajoitus:</b>	7116 Uusi aika	<b>Ylläpitäjä:</b>	131 Metsätalous Itä-Suomi
<b>Rakentamisvuosi:</b>		<b>Kunta:</b>	541 Nurmes
<b>Lukumäärä:</b>			

<b>Koordinaattiselitys:</b>		<b>Geometria tuotettu:</b>	4 Gps-mittaus, korjaamaton
<b>Koordinaatit:</b>	X 7085852, Y 3615263, Z 190	<b>Löydöt:</b>	

**Taustatiedot**

Kohde löydettiin inventoinnissa 22.6.2011. Kohde löytyi paikallisen asukkaan, Risto Pirosen haastattelun perusteella

**Ympäristön kuvaus**

Pato sijaitsee Kajatajoessa kosken yläpuolella. Maaperä on alueella kivistä moreenia ja kalliota.

**Kohteen kuvaus**

Uittopato on kooltaan kohtuullisen suuri ja pituudeltaan noin 120m. Vallit ovat enimmillään noin 4 metrin levyisiä. Portin kohdalla korkeus on yli 2m. Portti on kivi- ja hirsirakenteinen ja hirsiosia on yhä näkyvillä portin kohdalla.

**Kohteen rajaus**

Kohde rajautuu aluemaisesti näkyvien rakenteiden mukaan.

**Tulkinta**

Kyseessä on uittopato 1900-luvulta.

**Lisätietoja**
**Toimenpiteet**
**Tarkastukset**

Tila: 3 Toteutettu Laji: 6 Suojeluarvojen tarkastus Tarkastusvuosi: 2011  
 Tarkastuspvm: 22.6.2011 Tarkastaja: V. Laurila  
 Kuvaus: KMO kulttuuriperintöinventointi 2011

<b>Viranomaisrekisterinro:</b>	<b>Kunto:</b>	2 Keskinertainen
	<b>Olotila:</b>	2 Ei käytössä

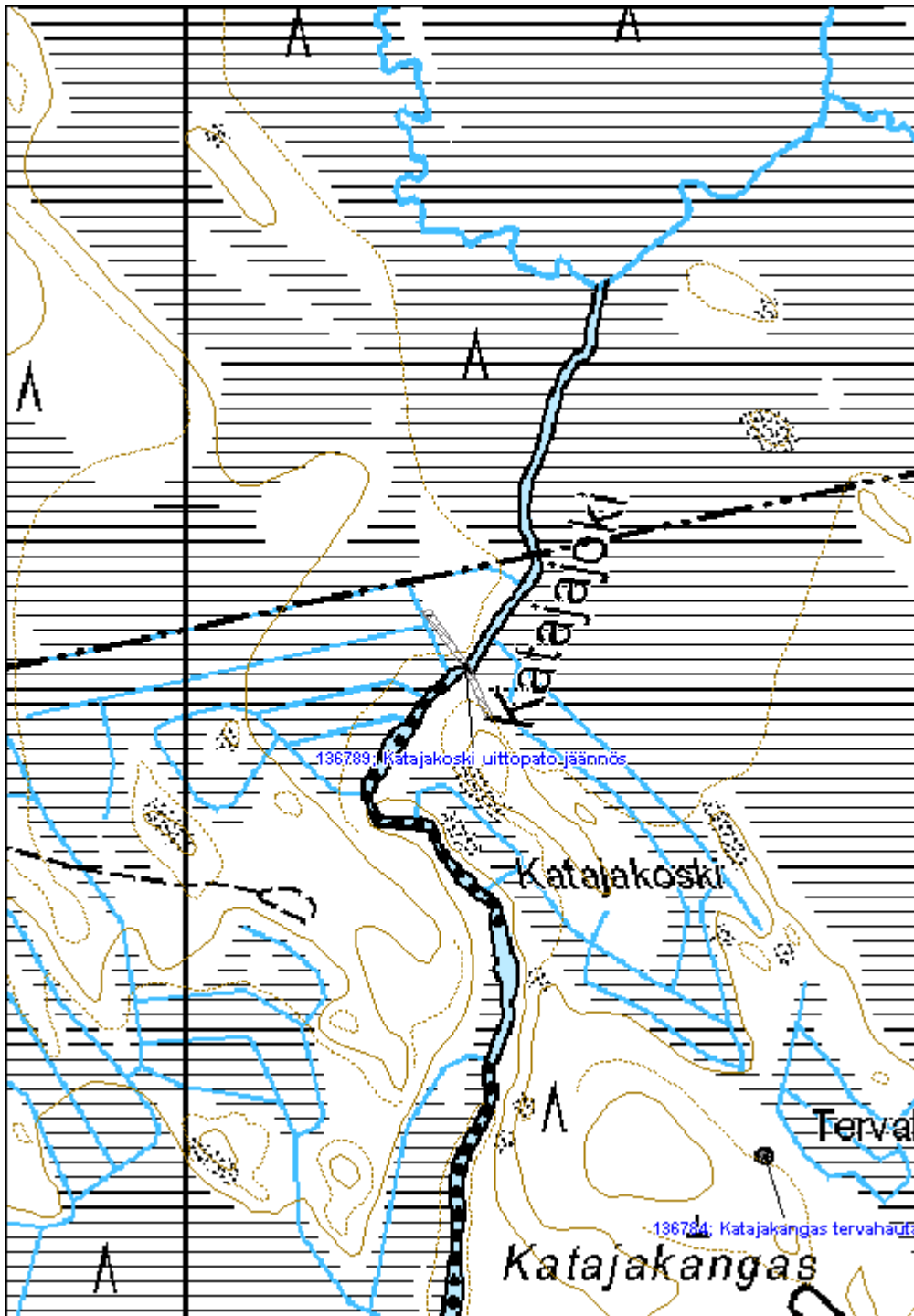


<b>Arvotus:</b>	8 Muu suojeluarvo	<b>Kohteen suojelu:</b>	9 Muu suojeluarvo
<b>Selitys:</b>		<b>Selitys:</b>	
<b>Ympäristön suojelu:</b>	0 Ei määritelty		
<b>Selitys:</b>			



Uittopadon portin rakenteita ja yli kulkevat hirret.

<b>Kohdetyyppi:</b>	9 Valmistuspaikat/työpaikat	Copyright:	© Metsähallitus 2008 © Maanmittauslaitos 1/MML/08
<b>Koordinaatit:</b>	X 7085852, Y 3615263, Z 190	Mittakaava:	1:5000



**Talaskoski uittopato jäännös**
**MH-tunnus: 136794**

<b>Kohdetyyppi:</b>	9 Valmistuspaikat/työpaikat	<b>Haltija:</b>	131 Metsätalous Itä-Suomi
<b>Ajoitus:</b>	7116 Uusi aika	<b>Ylläpitäjä:</b>	131 Metsätalous Itä-Suomi
<b>Rakentamisvuosi:</b>		<b>Kunta:</b>	541 Nurmes
<b>Lukumäärä:</b>			

<b>Koordinaattiselitys:</b>		<b>Geometria tuotettu:</b>	0 Ei tiedossa
<b>Koordinaatit:</b>	X 7082278, Y 3614682	<b>Löydöt:</b>	

**Taustatiedot**

Kohde löydettiin inventoinnissa 22.6.2011. Kohde löytyi paikallisen asukkaan, Mauno Immosen haastattelun perusteella.

**Ympäristön kuvaus**

Maaperä on moreenia, metsä vanhaa kuusivaltaista rantametsikköä.

**Kohteen kuvaus**

Uittopato on ollut kohtuullisen suuri. Maavallin leveys on parhaimmillaan noin 4m. Portin kohdalla korkeus on noin 2m ja näkyvillä on myös kivi- ja hirsirakennetta. Tammen päältä kulkee polku ja lahonnut polkusilta.

**Kohteen rajaus**

Kohde rajautuu aluemaisesti näkyvien rajojen mukaan.

**Tulkinta**

Kyseessä on uittopato 1900-luvulta.

**Lisätietoja**
**Toimenpiteet**
**Tarkastukset**

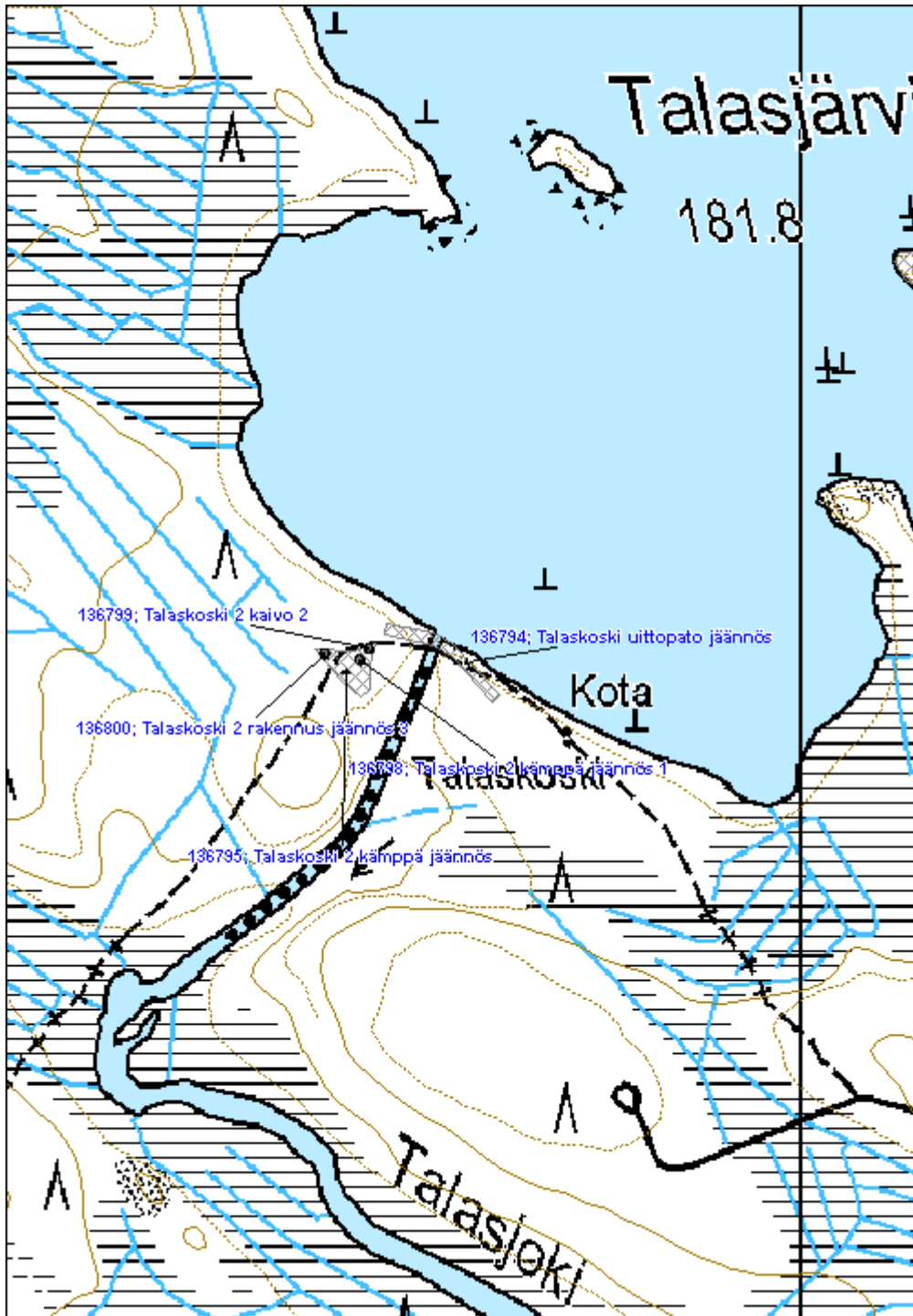
<b>Viranomaisrekisterinro:</b>		<b>Kunto:</b>	2 Keskinertainen
<b>Arvotus:</b>	8 Muu suojeluarvo	<b>Olotila:</b>	2 Ei käytössä
		<b>Kohteen suojele:</b>	9 Muu suojeluarvo

<b>Selitys:</b>	<b>Selitys:</b>
<b>Ympäristön suojele:</b>	0 Ei määritelty
<b>Selitys:</b>	



Uittopadon portin päältä kulkeva polkusilta.

<b>Kohdetyyppi:</b>	9 Valmistuspaikat/työpaikat	Copyright:	© Metsähallitus 2008 © Maanmittauslaitos 1/MML/08
<b>Koordinaatit:</b>	X 7082278, Y 3614682	Mittakaava:	1:5000



**Talaskoski 2 kämpä jäännös**
**MH-tunnus: 136795**

<b>Kohdetyyppi:</b>	9 Valmistuspaikat/työpaikat	<b>Haltija:</b>	131 Metsätalous Itä-Suomi
<b>Ajoitus:</b>	7116 Uusi aika	<b>Ylläpitäjä:</b>	131 Metsätalous Itä-Suomi
<b>Rakentamisvuosi:</b>		<b>Kunta:</b>	541 Nurmes
<b>Lukumäärä:</b>			

<b>Koordinaattiselitys:</b>		<b>Geometria tuotettu:</b>	4 Gps-mittaus, korjaamaton
<b>Koordinaatit:</b>	X 7082272, Y 3614570, Z 183	<b>Löydöt:</b>	

**Taustatiedot**

Kohde löydettiin inventoinnissa 22.6.2011. Kohde löytyi Mauno Immosen haastattelun perusteella. Kohde on lisäksi merkitty 1970-luvun peruskarttaan mutta ei vanhempiin metsätaloukartoihin.

**Ympäristön kuvaus**

Kohde sijaitsee Talasjärven etelärannalla, joen länsipuolella. Alueella kasvaa osittain vanhaa lehtipuustoa ja ruohokasvillisuutta. Kämpäalueen halki menee kävelypolku.

**Kohteen kuvaus**

Puretusta kämpästä on jäljellä pohja (Talaskoski 2 kämpä jäännös 1), kooltaan noin 14m x 10m. Rakenteen keskellä on suurehko tiilinen liedenjäännös. Kämpänjäänteiden sisällä on paljon lahonnuttua lautaa, hirsyä, hajonneita tiiliä, seinäpahvia ja muuta vastaavaa. Itäseinustalla on oven ripa ja lukko. Kämpäalueella on useampia hirsikasvoja ja kiviröykkiöitä. Kaivo (Talaskoski 2kaivo 2) sijaitsee kämpän koillispuolella ja on tukittu hirsillä.

Kämpän itäpuolella on muutamia kuoppia, suurin ja selväpiirteisin kooltaan noin 4x1x0,5m.

Kämpänjäänteiden länsipuolella on epäselvän rakennuksenjäännös (Talaskoski 2 rakennus jäännös3). Paikalla on vähän lahonnuttua lautaa ja hirttä pystyssä ja maassa. Rakennuksen nurkkaa ja seinää on hahmoteltavissa.

Myös muualla alueella on näkyvillä jonkun verran epäselviä ihmistoiminnan jälkiä, kuten lahonneita hirsyä ja lautoja, irtaimistoa ja epäselviä maarakenteita.

**Kohteen rajaus**

Kohde rajautuu aluemaisesti näkyvien rakenteiden mukaan.

**Tulkinta**

Kyseessä on metsätyökämpä noin 1960-luvulta.

**Lisätietoja**

**Toimenpiteet**
**Tarkastukset**

Tila: 3 Toteutettu      Laji: 6 Suojeluarvojen tarkastus      Tarkastusvuosi: 2011  
 Tarkastuspvm: 22.6.2011      Tarkastaja: V. Laurila  
 Kuvaus: KMO kulttuuriperintöinventointi 2011

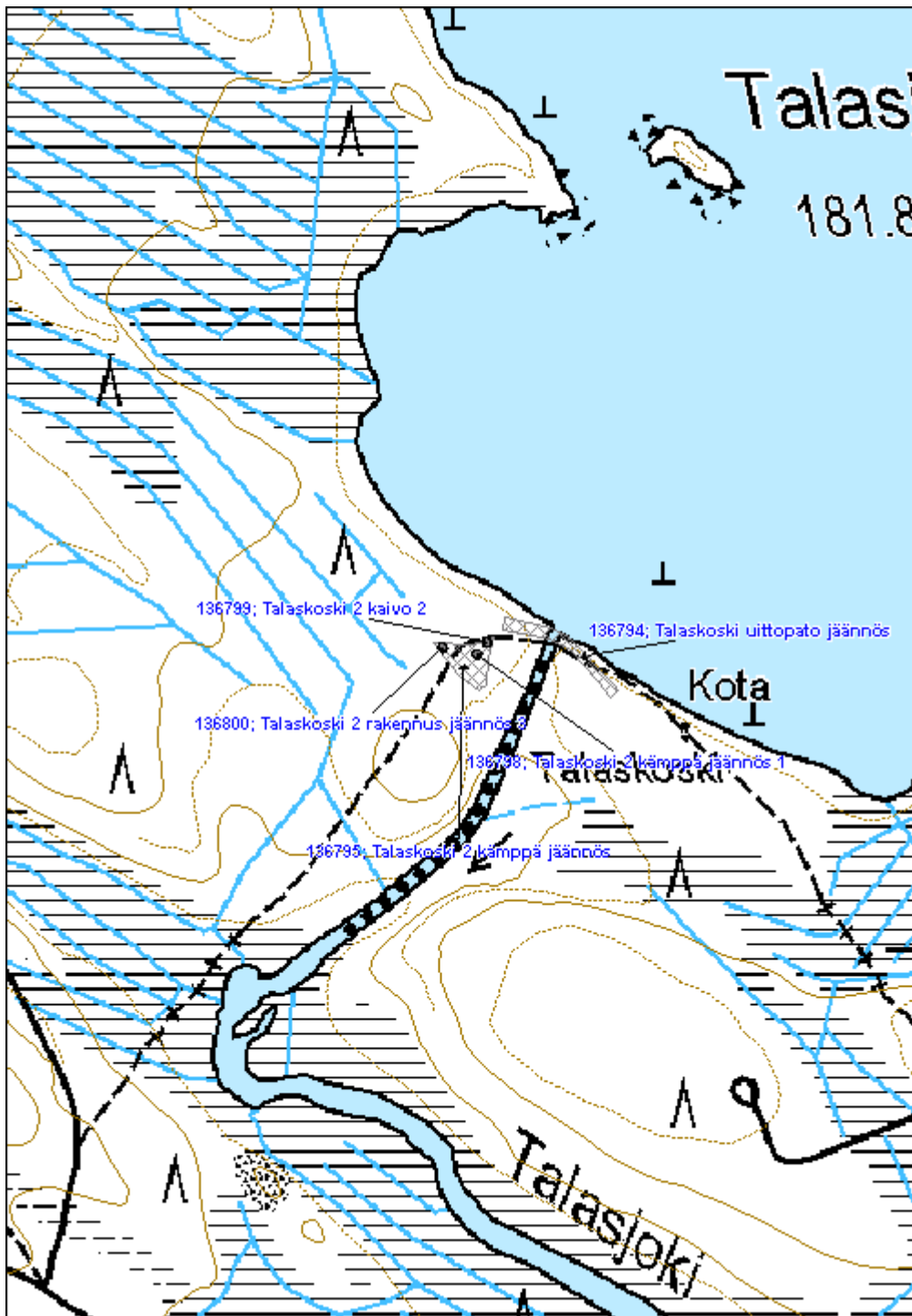
<b>Viranomais-</b> <b>rekisterinro:</b>		<b>Kunto:</b>	2 Kesinkertainen
		<b>Olotila:</b>	2 Ei käytössä
<b>Arvotus:</b>	8 Muu suojeluarvo	<b>Kohteen</b> <b>suojelu:</b>	9 Muu suojeluarvo
<b>Selitys:</b>		<b>Selitys:</b>	

<b>Ympäristön</b> <b>suojelu:</b>	0 Ei määritelty
--------------------------------------	-----------------

**Selitys:**


Kämpän päärakennuksen jäännös

<b>Kohdetyyppi:</b>	9 Valmistuspaikat/työpaikat	Copyright:	© Metsähallitus 2008 © Maanmittauslaitos 1/MML/08
<b>Koordinaatit:</b>	X 7082272, Y 3614570, Z 183	Mittakaava:	1:5000





**Kolkonjoki uittopato jäännös**

MH-tunnus: 136857

<b>Kohdetyyppi:</b>	9 Valmistuspaikat/työpaikat	<b>Haltija:</b>	131 Metsätalous Itä-Suomi
<b>Ajoitus:</b>	7116 Uusi aika	<b>Ylläpitäjä:</b>	131 Metsätalous Itä-Suomi
<b>Rakentamisvuosi:</b>		<b>Kunta:</b>	541 Nurmes
<b>Lukumäärä:</b>			

<b>Koordinaattiselitys:</b>		<b>Geometria tuotettu:</b>	4 Gps-mittaus, korjaamaton
<b>Koordinaatit:</b>	X 7072366, Y 3619578, Z 180	<b>Löydöt:</b>	

**Taustatiedot**

Kohde löydettiin inventoinnissa 28.6.2011. Kohde löytyi Metsähallituksen henkilökunnan haastattelun perusteella. Paikalle on merkitty polku vuoden 1927 metsätaloukartassa ja maantie vuoden 1951 metsätaloukarttaan. 1970-luvun kartassa maantie on oikaistu nykyiseen linjaansa ja padon päältä kulkee enää polku.

**Ympäristön kuvaus**

Kohde sijaitsee Kolkonjärven etelärannalla, Kolkonjoen suulla. Alueella kasvaa vanhaa lehtimetsää, maaperä on moreenia.

**Kohteen kuvaus**

Uittopato koostuu pääasiassa leveähköstä maavallista jonka leveys on enimmillään 3-4m. Padon päällä on kulkenut tie. Padon suulla on jäljellä kivi- ja hirsirakennetta. Suun kohdalla padon korkeus on noin 1,5m. Padon pituus on noin 70 metriä.

**Kohteen rajaus**

Kohde rajautuu aluemaisesti näkyvien rakenteiden mukaan.

**Tulkinta**

Kyseessä on uittopato luultavasti 1900-luvulta.

**Lisätietoja**
**Toimenpiteet**
**Tarkastukset**

Tila: 3 Toteutettu Laji: 6 Suojeluarvojen tarkastus Tarkastusvuosi: 2011  
 Tarkastuspvm: 28.6.2011 Tarkastaja: V. Laurila  
 Kuvaus: KMO kulttuuriperintöinventointi 2011

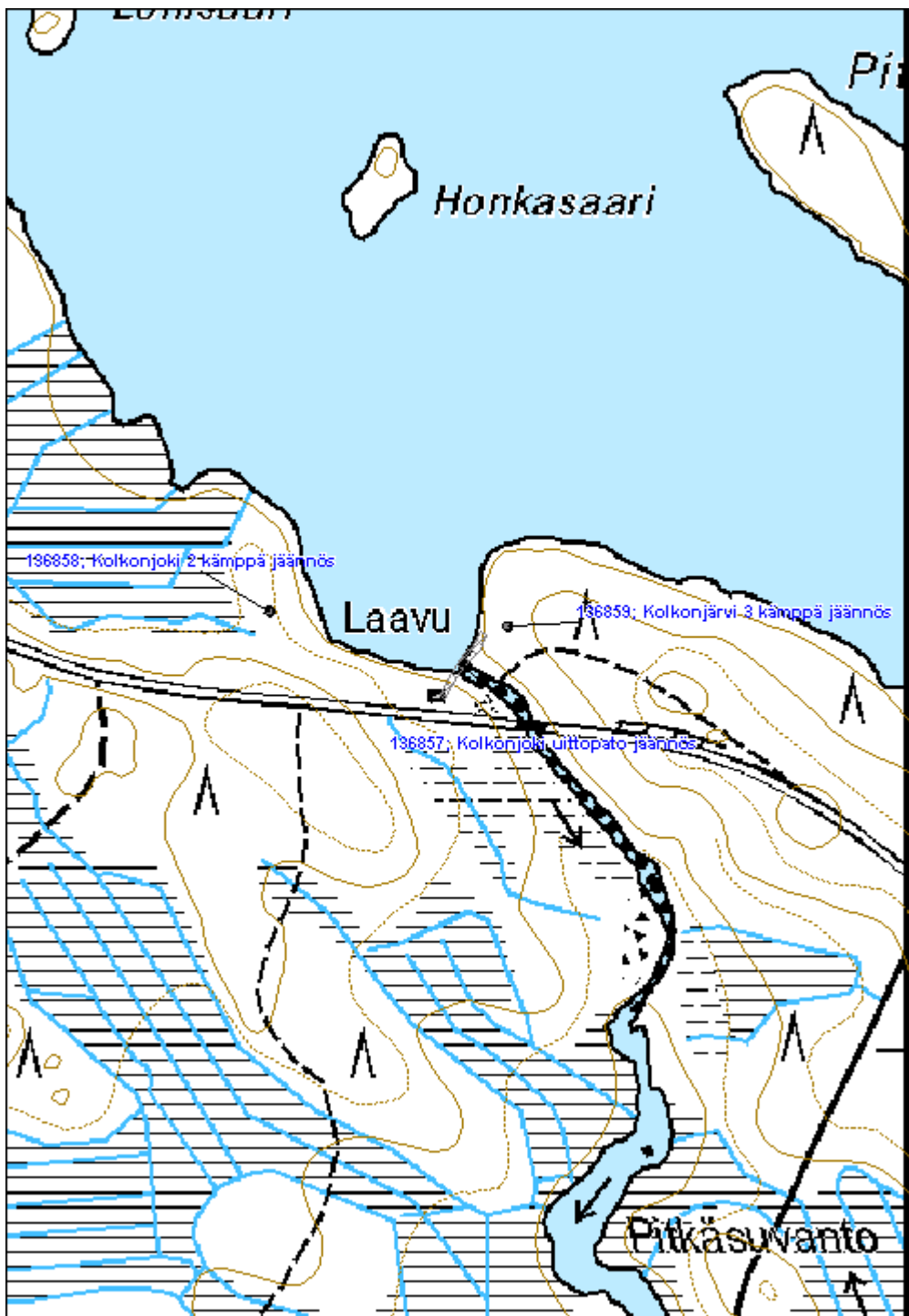
<b>Viranomaisrekisterinro:</b>		<b>Kunto:</b>	2 Kesinkertainen
<b>Arvotus:</b>	8 Muu suojeluarvo	<b>Olotila:</b>	2 Ei käytössä
<b>Selitys:</b>		<b>Kohteen suojelu:</b>	9 Muu suojeluarvo
		<b>Selitys:</b>	

<b>Ympäristön suojelu:</b>	0 Ei määritelty
<b>Selitys:</b>	



Uittopadon kivi- ja hirsirakenteita joen rannassa.

<b>Kohdetyyppi:</b>	9 Valmistuspaikat/työpaikat	Copyright:	© Metsähallitus 2008 © Maanmittauslaitos 1/MML/08
<b>Koordinaatit:</b>	X 7072366, Y 3619578, Z 180	Mittakaava:	1:5000



**Kolkonjoki 3 kämppä jäännös**
**MH-tunnus: 136859**

<b>Kohdetyyppi:</b>	9 Valmistuspaikat/työpaikat	<b>Haltija:</b>	131 Metsätalous Itä-Suomi
<b>Ajoitus:</b>	7116 Uusi aika	<b>Ylläpitäjä:</b>	131 Metsätalous Itä-Suomi
<b>Rakentamisvuosi:</b>		<b>Kunta:</b>	541 Nurmes
<b>Lukumäärä:</b>			

<b>Koordinaattiselitys:</b>		<b>Geometria tuotettu:</b>	4 Gps-mittaus, korjaamaton
<b>Koordinaatit:</b>	X 7072403, Y 3619620, Z 182	<b>Löydöt:</b>	

**Taustatiedot**

Kohde löydettiin inventoinnissa 28.6.2011. Kohdetta ei näy 1970-luvun peruskartassa tai vanhemmissa metsätaloukartoissa.

**Ympäristön kuvaus**

Maaperä on moreenia, metsä noin 60-vuotiasta mäntymetsää.

**Kohteen kuvaus**

Kämpästä on jäljellä noin 1m x 1m x 0,5m kokoinen liesiröykkiö jonka päälle on kaatunut kuusi. Vieressä on pieni neulasten peittämä aukio jossa kasvaa ruusua, ahomansikkaa ja muuta vastaavaa kasvillisuutta. Aukion reunoilla on nurkkakiveltä vaikuttavia irtonaisia isoja kiviä ja aukiolla johtaa polku läheiseltä vanhalta tienpohjalta. Aukion reunalla on myös kuoppa, mitoiltaan noin 1,5m x 1m x 0,5m. Tien vieressä maakiven on pieni uunilta vaikuttava kivirakenne, mitoiltaan noin 1m x 0,5m x 0,5m.

**Kohteen rajaus**

Kohde rajautuu pistemäisesti.

**Tulkinta**

Kyseessä on purettu metsäyökämpä 1950–1960-luvuilta.

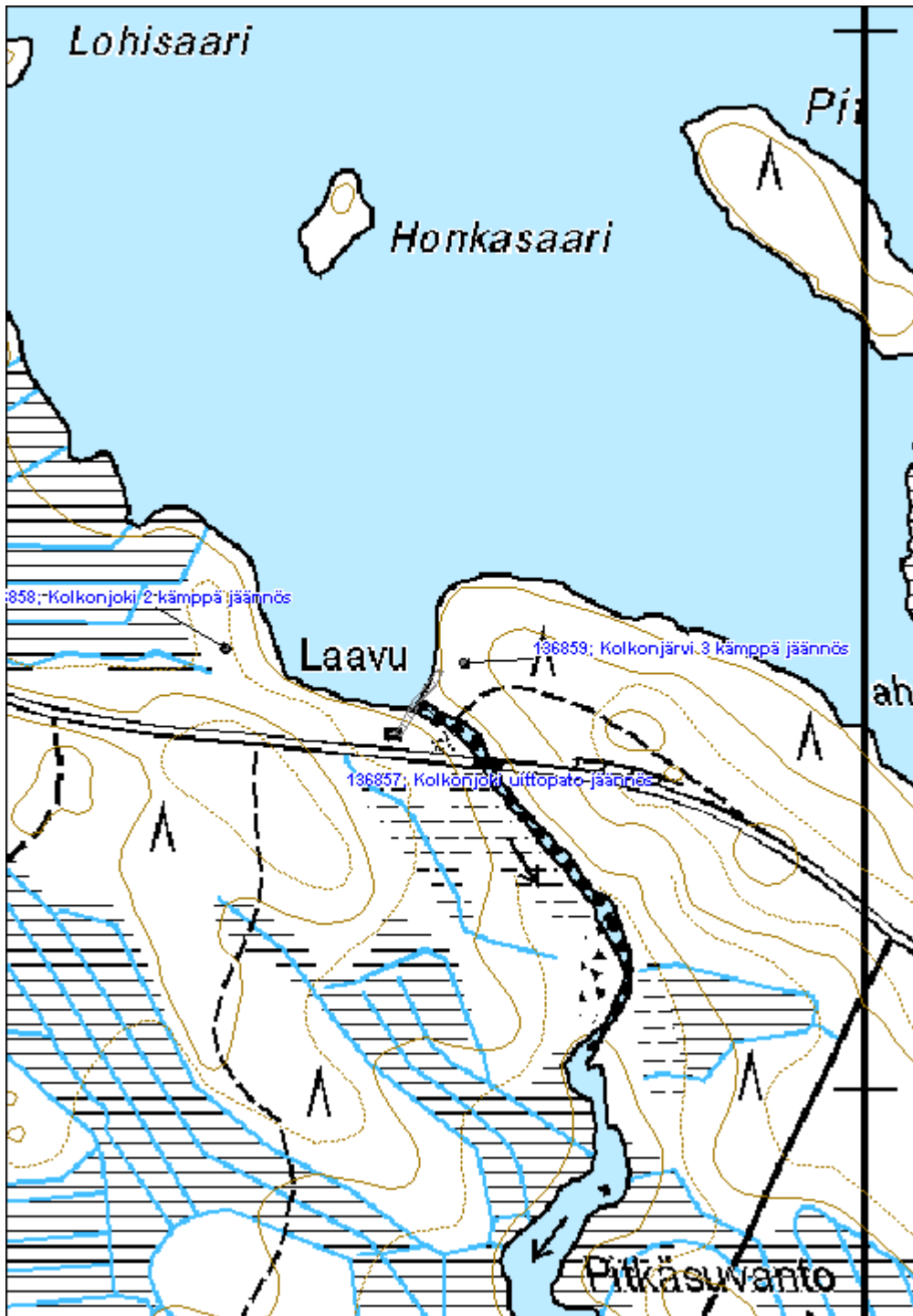
**Lisätietoja**
**Toimenpiteet**
**Tarkastukset**

Tila: 3 Toteutettu Laji: 6 Suojeluarvojen tarkastus Tarkastusvuosi: 2011  
 Tarkastuspvm: 28.6.2011 Tarkastaja: V. Laurila  
 Kuvaus: KMO kulttuuriperintöinventointi 2011

<b>Viranomais-</b>	<b>Kunto:</b>	3 Huono
--------------------	---------------	---------

<b>rekisterinro:</b>		<b>Olotila:</b>	2 Ei käytössä
<b>Arvotus:</b>	99 Ei suojeluarvoa	<b>Kohteen suojelu:</b>	99 Ei suojeluarvoa
<b>Selitys:</b>		<b>Selitys:</b>	
<b>Ympäristön suojelu:</b>	0 Ei määritelty		
<b>Selitys:</b>			

<b>Kohdetyyppi:</b>	9 Valmistuspaikat/työpaikat	Copyright:	© Metsähallitus 2008 © Maanmittauslaitos 1/MML/08
<b>Koordinaatit:</b>	X 7072403, Y 3619620, Z 182	Mittakaava:	1:5000



**Mäntyjoki uittolaite jäännös**
**MH-tunnus: 136877**

<b>Kohdetyyppi:</b>	9 Valmistuspaikat/työpaikat	<b>Haltija:</b>	131 Metsätalous Itä-Suomi
<b>Ajoitus:</b>	7116 Uusi aika	<b>Ylläpitäjä:</b>	131 Metsätalous Itä-Suomi
<b>Rakentamisvuosi:</b>		<b>Kunta:</b>	541 Nurmes
<b>Lukumäärä:</b>			

<b>Koordinaattiselitys:</b>		<b>Geometria tuotettu:</b>	4 Gps-mittaus, korjaamaton
<b>Koordinaatit:</b>	X 7069461, Y 3634660, Z 190	<b>Löydöt:</b>	

**Taustatiedot**

Kohde löydettiin inventoinnissa 28.6.2011. Kohde löydettiin haastattelun perusteella.

**Ympäristön kuvaus**

Kohde sijaitsee puronvarsimetsässä. Ympäröivä metsä on pääosin kuusikkoa, maaperä on moreenia.

**Kohteen kuvaus**

Kohde sisältää ehjän uittopadon sekä uittorännin eli uittoruuhun purossa (Oksala 1936, s.280). Pato koostuu noin 3-4m leveästä maavallista, joka on suun kohdalta noin 1m korkea. Hirsiportti on ehjä ja pystyhirsissä on näkyvillä metallipultteja. Hirsirakennetta ulottuu purosta noin 3m maan puolelle jonka jälkeen alkaa maavalli.

Uittopadosta alkaa hirsitukien päälle lankuista rautanauiloilla rakennettu V:n muotoinen uittoränni joka on ehjä ja kantaa yhä veden maanpinnan yläpuolella. Ränni vuotaa paljon ja puolivälin tienoilla viimeisetkin vedet valuvat reikäisestä rännistä alla kulkevaan puronpohjaan. Tämän jälkeen rännin rakenteet ovat huomattavasti pahemmin lahonneita.

**Kohteen rajaus**

Kohde rajautuu aluemaisesti näkyvien rakenteiden mukaan.

**Tulkinta**

Kyseessä on uittopato ja ränni 1900-luvulta.

**Lisätietoja**
**Toimenpiteet**
**Tarkastukset**

Tila: 3 Toteutettu Laji: 6 Suojeluarvojen tarkastus Tarkastusvuosi: 2011  
Tarkastuspvm: 28.6.2011 Tarkastaja: V. Laurila

Kuvaus: KMO kulttuuriperintöinventointi 2011

<b>Viranomaisrekisterinro:</b>		<b>Kunto:</b>	1 Hyvä
<b>Arvotus:</b>	8 Muu suojeluarvo	<b>Olotila:</b>	2 Ei käytössä
<b>Selitys:</b>		<b>Kohteen suojelu:</b>	9 Muu suojeluarvo
		<b>Selitys:</b>	

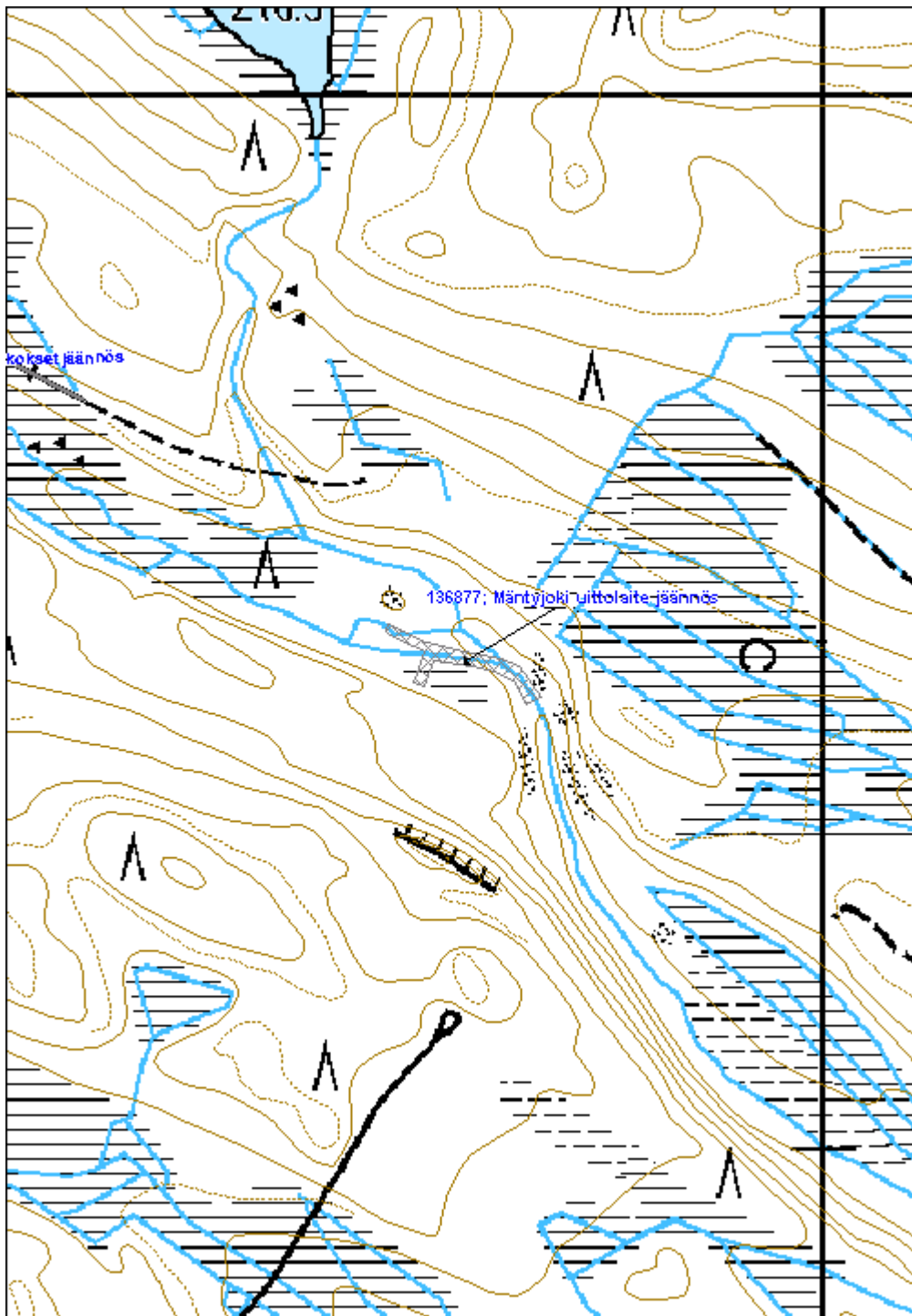
<b>Ympäristön suojelu:</b>	0 Ei määritelty
<b>Selitys:</b>	



Puron päällä kulkeva lahonnut ja sammaloitunut uittoränni



<b>Kohdetyyppi:</b>	9 Valmistuspaikat/työpaikat	Copyright:	© Metsähallitus 2008 © Maanmittauslaitos 1/MML/08
<b>Koordinaatit:</b>	X 7069461, Y 3634660, Z 190	Mittakaava:	1:5000



**Mäntyjärven ranta kämppä jäännös**

MH-tunnus: 136883

<b>Kohdetyyppi:</b>	9 Valmistuspaikat/työpaikat	<b>Haltija:</b>	131 Metsätalous Itä-Suomi
<b>Ajoitus:</b>	7116 Uusi aika	<b>Ylläpitäjä:</b>	131 Metsätalous Itä-Suomi
<b>Rakentamisvuosi:</b>		<b>Kunta:</b>	541 Nurmes
<b>Lukumäärä:</b>			

<b>Koordinaattiselitys:</b>		<b>Geometria tuotettu:</b>	4 Gps-mittaus, korjaamaton
<b>Koordinaatit:</b>	X 7070141, Y 3631975, Z 208	<b>Löydöt:</b>	

**Taustatiedot**

Kohde löydettiin inventoinnissa 28.6.2011. Kohdetta ei näy 1970-luvun peruskartassa.

**Ympäristön kuvaus**

Kohde metsä on noin 50-vuotiasta mäntymetsää, maaperä moreenia.

**Kohteen kuvaus**

Kämpästä (Mäntyjärvi kämppä jäännös 1) on jäljellä noin 14,5m x 6,5m kokoinen luonnonkivinen kivijalka joka on osittain vaurioitunut.

Toinen rakennus, luultavasti sauna (Mäntyjärvi sauna jäännös 1) sijaitsee lähempänä järven ranta. Saunan mitat ovat olleet noin 7m x 5,5m ja sen eteläkulmassa on jäljellä betoniininen kiukaanpohja.

**Kohteen rajaus**

Kohde rajautuu aluemaisesti näkyvien rakenteiden mukaan.

**Tulkinta**

Kyseessä on purettu metsätyökämpä noin 1950-luvulta.

**Lisätietoja**
**Toimenpiteet**
**Tarkastukset**

Tila: 3 Toteutettu Laji: 6 Suojeluarvojen tarkastus Tarkastusvuosi: 2011  
 Tarkastuspvm: 28.6.2011 Tarkastaja: V. Laurila  
 Kuvaus: KMO kulttuuriperintöinventointi 2011

<b>Viranomaisrekisterinro:</b>	<b>Kunto:</b>	3 Huono
--------------------------------	---------------	---------

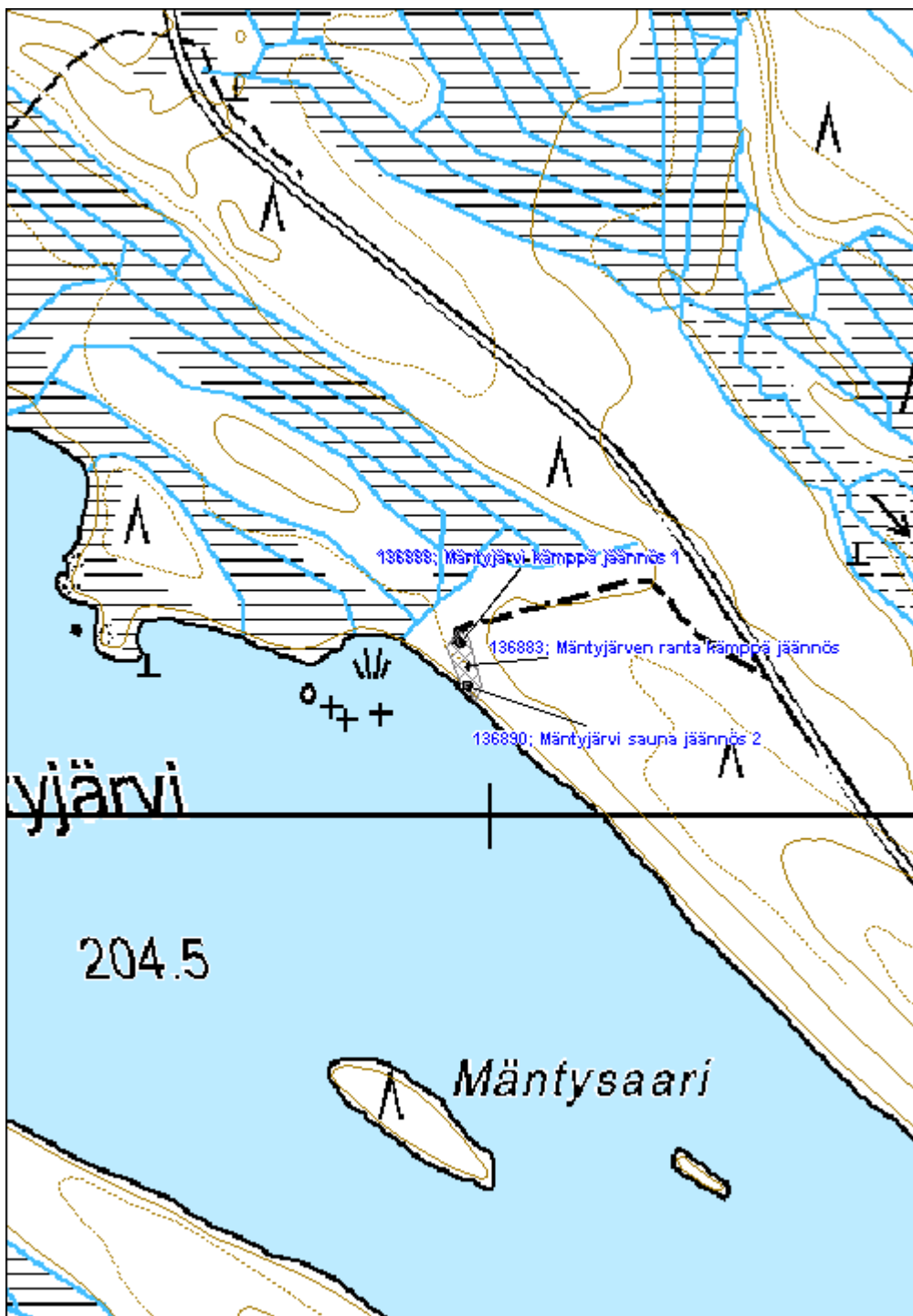
<b>Arvotus:</b>	8 Muu suojeluarvo	<b>Olotila:</b>	2 Ei käytössä
<b>Selitys:</b>		<b>Kohteen suojelu:</b>	9 Muu suojeluarvo
		<b>Selitys:</b>	

<b>Ympäristön suojelu:</b>	0 Ei määritelty
<b>Selitys:</b>	



Kämpän kivijalan nurkka.

<b>Kohdetyyppi:</b>	9 Valmistuspaikat/työpaikat	Copyright:	© Metsähallitus 2008 © Maanmittauslaitos 1/MML/08
<b>Koordinaatit:</b>	X 7070141, Y 3631975, Z 208	Mittakaava:	1:5000



**Mäntyjärvi 2 uittopato jäännös**
**MH-tunnus: 136895**

<b>Kohdetyyppi:</b>	9 Valmistuspaikat/työpaikat	<b>Haltija:</b>	131 Metsätalous Itä-Suomi
<b>Ajoitus:</b>	7116 Uusi aika	<b>Ylläpitäjä:</b>	131 Metsätalous Itä-Suomi
<b>Rakentamisvuosi:</b>		<b>Kunta:</b>	541 Nurmes
<b>Lukumäärä:</b>			

<b>Koordinaattiselitys:</b>		<b>Geometria tuotettu:</b>	4 Gps-mittaus, korjaamaton
<b>Koordinaatit:</b>	X 7069903, Y 3633398, Z 200	<b>Löydöt:</b>	

***Taustatiedot***

Kohde löydettiin inventoinnissa 28.6.2011.

***Ympäristön kuvaus***

Kohde sijaitsee puron varressa. Ympäriällä on suota, mutta pato on rakennettu alueen halkaisevan moreenikaan keskelle.

***Kohteen kuvaus***

Uittopato on kohtuullisen suuri ja koostuu noin 4m maavallista. Puretun portin kohdalla on näkyvillä hirsirakenteen jäänteitä.

***Kohteen rajaus***

Kohde rajautuu aluemaisesti näkyvien rakenteiden mukaan.

***Tulkinta***

Kyseessä on uittopato 1900-luvulta.

***Lisätietoja***
***Toimenpiteet***
***Tarkastukset***

Tila: 3 Toteutettu      Laji: 6 Suojeluarvojen tarkastus      Tarkastusvuosi: 2011  
 Tarkastuspvm: 29.6.2011      Tarkastaja: V. Laurila  
 Kuvaus: KMO kulttuuriperintöinventointi 2011

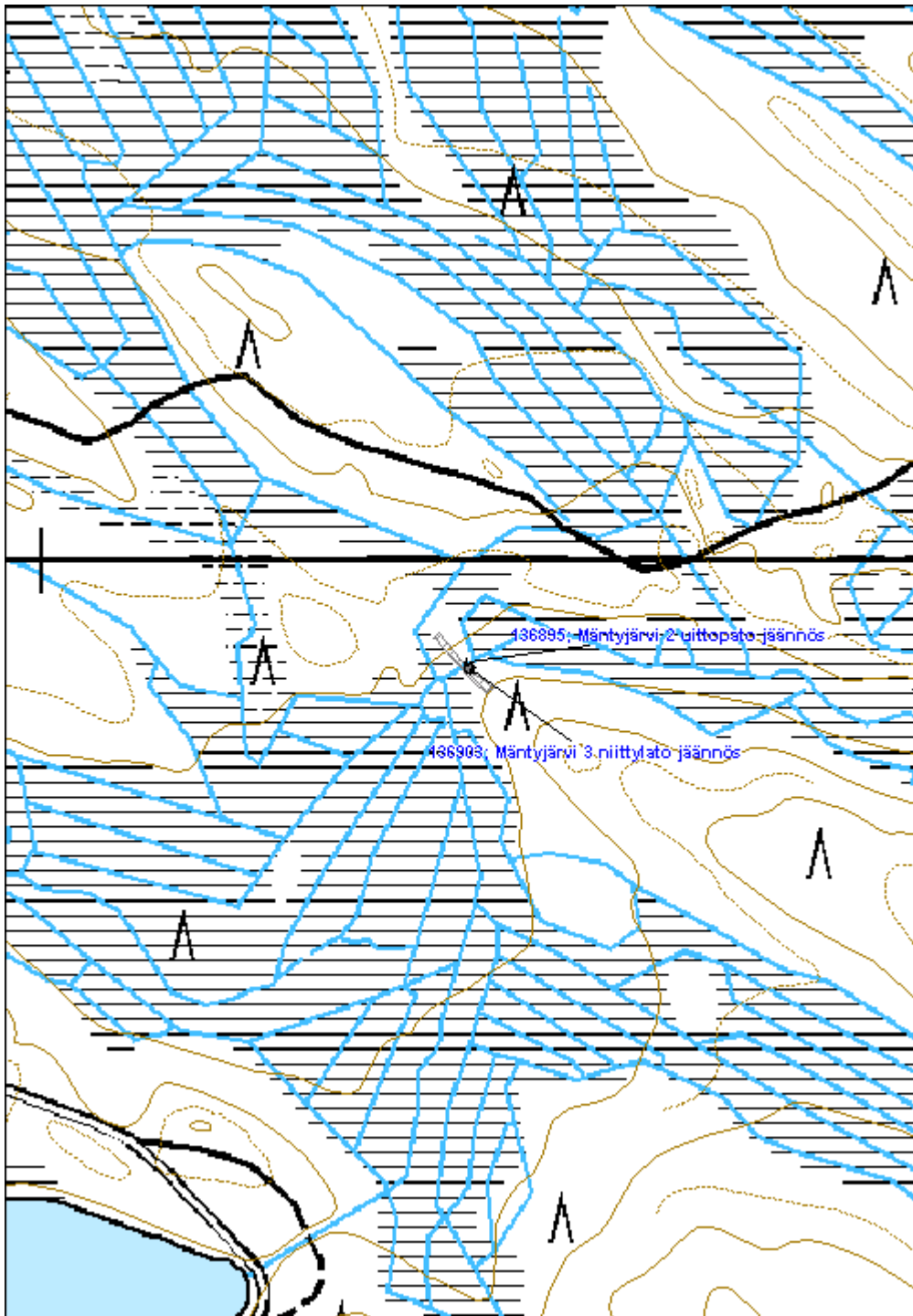
<b>Viranomaisrekisterinro:</b>	<b>Kunto:</b>	2 Keskinertainen
	<b>Olotila:</b>	2 Ei käytössä

<b>Arvotus:</b>	8 Muu suojeluarvo	<b>Kohteen suojelu:</b>	9 Muu suojeluarvo
<b>Selitys:</b>		<b>Selitys:</b>	
<b>Ympäristön suojelu:</b>	0 Ei määritelty		
<b>Selitys:</b>			



Uittopadon portin rakenteita.

<b>Kohdetyyppi:</b>	9 Valmistuspaikat/työpaikat	Copyright:	© Metsähallitus 2008 © Maanmittauslaitos 1/MML/08
<b>Koordinaatit:</b>	X 7069903, Y 3633398, Z 200	Mittakaava:	1:5000



**Suolakangas kämppä jäännös**
**MH-tunnus: 137011**

<b>Kohdetyyppi:</b>	9 Valmistuspaikat/työpaikat	<b>Haltija:</b>	131 Metsätalous Itä-Suomi
<b>Ajoitus:</b>	7116 Uusi aika	<b>Ylläpitäjä:</b>	131 Metsätalous Itä-Suomi
<b>Rakentamisvuosi:</b>		<b>Kunta:</b>	541 Nurmes
<b>Lukumäärä:</b>			

<b>Koordinaattiselitys:</b>		<b>Geometria tuotettu:</b>	4 Gps-mittaus, korjaamaton
<b>Koordinaatit:</b>	X 7083129, Y 3632072, Z 210	<b>Löydöt:</b>	

**Taustatiedot**

Kohde löydettiin inventoinnissa 13.7.2011. Kohdetta ei näy 1970-luvun peruskartassa.

**Ympäristön kuvaus**

Maasto on kuusivaltaista moreenirinnettä. Alueella on myös vanhoja mäntyjä. Rakenteen vieressä on myös noin 70-vuotias koivu.

**Kohteen kuvaus**

Kohde koostuu noin 9m x 7,5m kokoisen kivijalattoman rakennuksen alimmasta hirsikerrasta ja lattian pitkälle maatuneista jäänteistä. Rakenteen koillisnurkassa on luonnonkivinen liesi, mitoiltaan noin 2m x 1,5m x 0,7m. Liesi on suorakulmiomainen, osittain romahtanut mutta ladontaa on osittain vielä näkyvillä. Liesiröykkiötä vaikuttaisi olevan päältä kaiveltu. Kivien välissä on näkyvillä hiiltä.

**Kohteen rajaus**

Kohde rajautuu pistemäisesti näkyvien rakenteiden mukaan.

**Tulkinta**

Luultavasti kyseessä on metsätyökämpän jäännös 1900-luvun alusta. Kokonsa, muotonsa ja ympäristönsä perusteella kyseessä ei luultavasti ole torppa tai muu vakinainen asuinpaikka vaan vanha metsätyökämpä.

**Lisätietoja**

Kohde on ilmoitettu Museovirastolle 2010 (Mauri Mönkkönen) ja se on merkitty Muinaisjäännösrekisteriin mahdollisena muinaisjäännöksenä ja torppana.

**Toimenpiteet**
**Tarkastukset**

Tila: 3 Toteutettu Laji: 6 Suojeluarvojen tarkastus Tarkastusvuosi: 2011  
 Tarkastuspvm: 13.7.2011 Tarkastaja: V. Laurila  
 Kuvaus: KMO kulttuuriperintöinventointi 2011



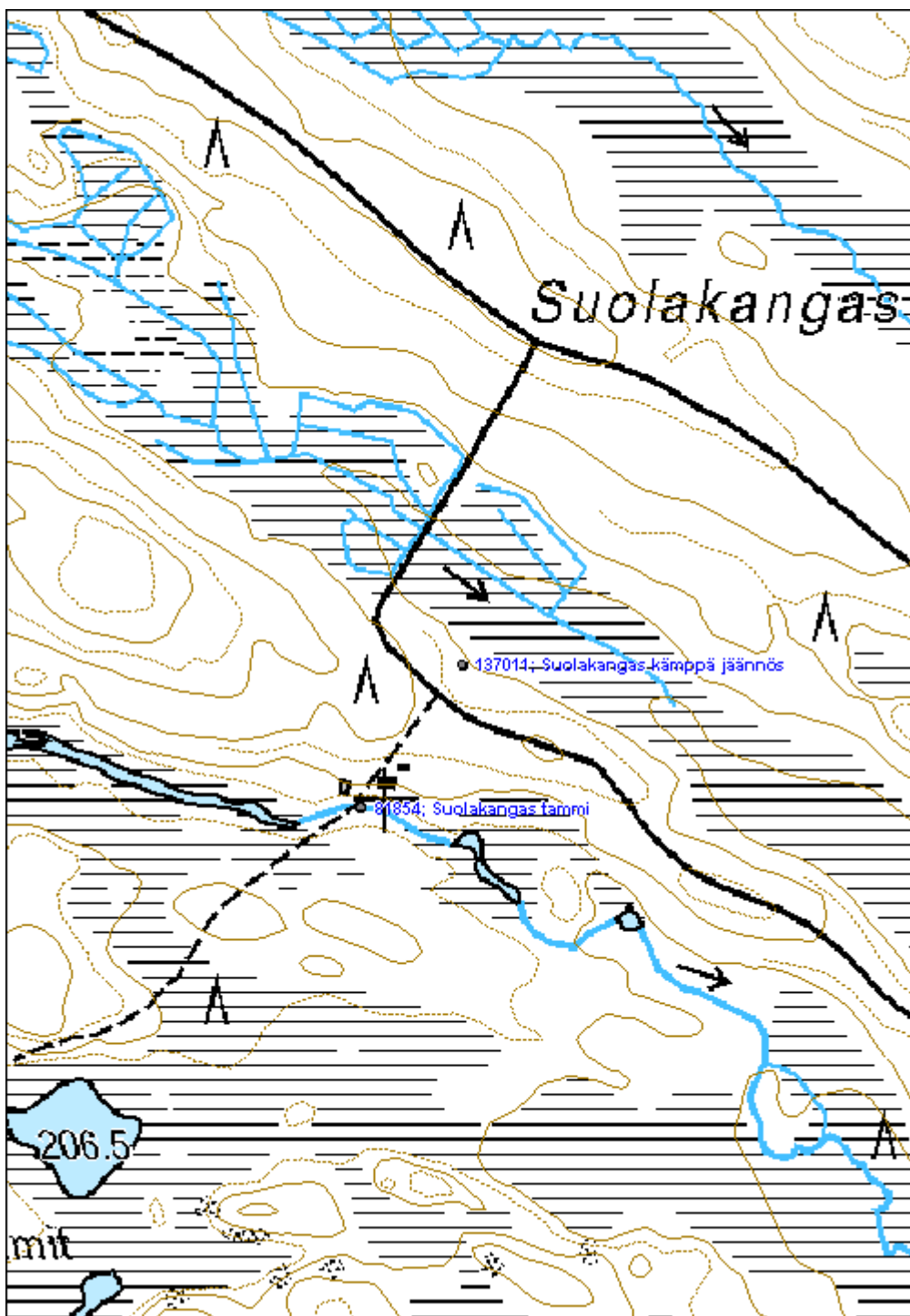
<b>Viranomaisrekisterinro:</b>	1000018355	<b>Kunto:</b>	2 Kesinkertainen
<b>Arvotus:</b>	8 Muu suojeluarvo	<b>Olotila:</b>	2 Ei käytössä
<b>Selitys:</b>		<b>Kohteen suojelu:</b>	9 Muu suojeluarvo
		<b>Selitys:</b>	

<b>Ympäristön suojelu:</b>	0 Ei määritelty
<b>Selitys:</b>	



Kämpän lieden jäännös.

<b>Kohdetyyppi:</b>	9 Valmistuspaikat/työpaikat	Copyright:	© Metsähallitus 2008 © Maanmittauslaitos 1/MML/08
<b>Koordinaatit:</b>	X 7083129, Y 3632072, Z 210	Mittakaava:	1:5000



**Parvajärvi 3 kämpä jäännös**
**MH-tunnus: 137146**

<b>Kohdetyyppi:</b>	9 Valmistuspaikat/työpaikat	<b>Haltija:</b>	131 Metsätalous Itä-Suomi
<b>Ajoitus:</b>	7116 Uusi aika	<b>Ylläpitäjä:</b>	131 Metsätalous Itä-Suomi
<b>Rakentamisvuosi:</b>		<b>Kunta:</b>	541 Nurmes
<b>Lukumäärä:</b>			

<b>Koordinaattiselitys:</b>		<b>Geometria tuotettu:</b>	4 Gps-mittaus, korjaamaton
<b>Koordinaatit:</b>	X 7084619, Y 3624615, Z 215	<b>Löydöt:</b>	

**Taustatiedot**

Kohde löydettiin inventoinnissa 26.7.2011.

**Ympäristön kuvaus**

Kohde sijaitsee kivisessä moreenirinteessä. Metsä on noin 60 vuoden ikäistä mäntyvaltaista sekametsää.

**Kohteen kuvaus**

Kämpästä on jäljellä osittain loivaan rinteeseen kaivettu maavalli. Rakenne on osin vaikeasti havaittavissa ja hukkuu helposti mättäiseen maanmuokattuun metsäpohjaan. Ylärinteen puolella vallit ovat kuitenkin selkeimmin havaittavissa. Mitoiltaan kohde on noin 8m x 7m, vallien korkeus on noin 0,5m. Rakenteen keskellä on epäselvä kumpare, mahdollisesti lieden jäännös. Vallien päällä kasvaa puita, mm reilusti yli 50-vuotias koivu.

**Kohteen rajaus**

Kohde rajautuu pistemäisesti näkyvien rakenteiden mukaan.

**Tulkinta**

Kyseessä on metsätyökämpän jäännös 1900-luvun alkupuolelta.

**Lisätietoja**
**Toimenpiteet**
**Tarkastukset**

 Tila: 3 Toteutettu      Laji: 6 Suojeluarvojen tarkastus      Tarkastusvuosi: 2011  
 Tarkastuspvm: 26.7.2011      Tarkastaja: V. Laurila  
 Kuvaus: KMO kulttuuriperintöinventointi 2011

<b>Viranomaisrekisterinro:</b>	<b>Kunto:</b>	2 Keskinertainen
--------------------------------	---------------	------------------

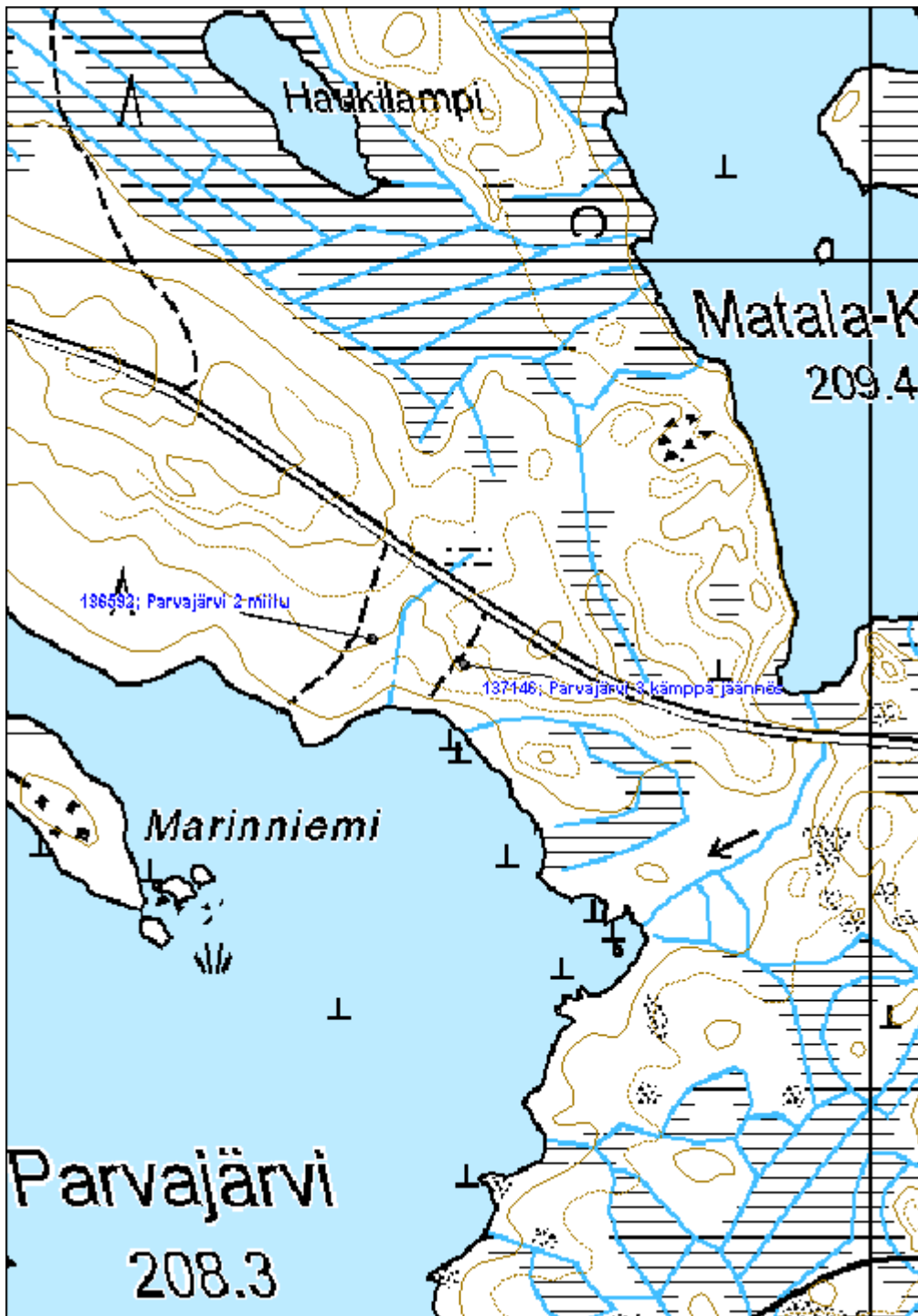
<b>Arvotus:</b>	8 Muu suojeluarvo	<b>Olotila:</b>	2 Ei käytössä
<b>Selitys:</b>		<b>Kohteen suojelu:</b>	9 Muu suojeluarvo
		<b>Selitys:</b>	

<b>Ympäristön suojelu:</b>	0 Ei määritelty
<b>Selitys:</b>	



Kämpän jäännös, kivijalan kulma etualalla.

<b>Kohdetyyppi:</b>	9 Valmistuspaikat/työpaikat	Copyright:	© Metsähallitus 2008 © Maanmittauslaitos 1/MML/08
<b>Koordinaatit:</b>	X 7084619, Y 3624615, Z 215	Mittakaava:	1:5000



<b>Jänkämäja kämppä jäännös</b>	<b>MH-tunnus: 137147</b>
---------------------------------	--------------------------

<b>Kohdetyyppi:</b>	9 Valmistuspaikat/työpaikat	<b>Haltija:</b>	131 Metsätalous Itä-Suomi
<b>Ajoitus:</b>	7116 Uusi aika	<b>Ylläpitäjä:</b>	131 Metsätalous Itä-Suomi
<b>Rakentamisvuosi:</b>		<b>Kunta:</b>	541 Nurmes
<b>Lukumäärä:</b>			

<b>Koordinaattiselitys:</b>	<b>Geometria tuotettu:</b>
<b>Koordinaatit:</b>	<b>Löydöt:</b>
X 7086068, Y 3626812, Z 240	4 Gps-mittaus, korjaamaton

**Taustatiedot**

Kohde tarkastettiin inventoinnissa 26.7.2011. Kohde on merkitty nykyiseen sekä 1970-luvun peruskarttaan, mutta ei vanhempiin metsätalouskarttoihin

**Ympäristön kuvaus**

Kohde sijaitsee moreenirinteellä, ympärillä kasvaa noin sekalaisen ikäistä rantametsää ja pihapuita.

**Kohteen kuvaus**

Kohde sisältää puretun metsätyökämpän ulkorakennuksineen. Paikalla on kolmen rakennuksen jäännökset ja kaksi kaivoa. Päärakennuksesta (Jänkäjärvi kämppä jäännös 1) on jäljellä hieman hajonneita tiiliä ja muuta purkujätettä avonaisella paikalla. Kahdesta ulkorakennuksesta (Jänkäjärvi rakennus jäännös 2 ja 3) on jäljellä hieman enemmän murentunutta betonia ja tiiliä. Rakennusten yhteydessä on kaksi puurakenteista kaivoa (Jänkäjärvi kaivo 4 ja 5), isompi halkaisijaltaan yli 1m, pienempi noin 0,5m.

Alueen länsiosassa on lisäksi epäsäännöllisen muotoinen roskakuoppa, kooltaan noin 5m x 10m, syvyydeltään 1m. Kuopassa on runsaasti erilaisia pulloja, tölkkejä, kahvikuppeja ja muuta vastaavaa roskaa. Kohteelle johtaa lännestä varsitie jonka penkereet ovat yhä selkeästi näkyvillä.

**Kohteen rajaus**

Kohde rajautuu aluemaisesti näkyvien rakenteiden mukaan.

**Tulkinta**

Kyseessä on purettu metsätyökämppä noin 1960-luvulta.

**Lisätietoja**
**Toimenpiteet**

Tila: 1 Ehdotettu	Laji: 11 Korjaus / kunnostus	Toimenpidevuosi: 2012
Kuvaus: Kaivossa huonokuntoinen kansi, täyttö tai kattaminen		

**Tarkastukset**

Tila: 3 Toteutettu      Laji: 6 Suojeluarvojen tarkastus      Tarkastusvuosi: 2011  
 Tarkastuspvm: 26.7.2011      Tarkastaja: V. Laurila  
 Kuvaus: KMO kulttuuriperintöinventointi 2011

**Viranomais-  
rekisterinro:**
**Kunto:** 3 Huono

**Arvotus:** 99 Ei suojeluarvoa

**Olotila:** 2 Ei käytössä

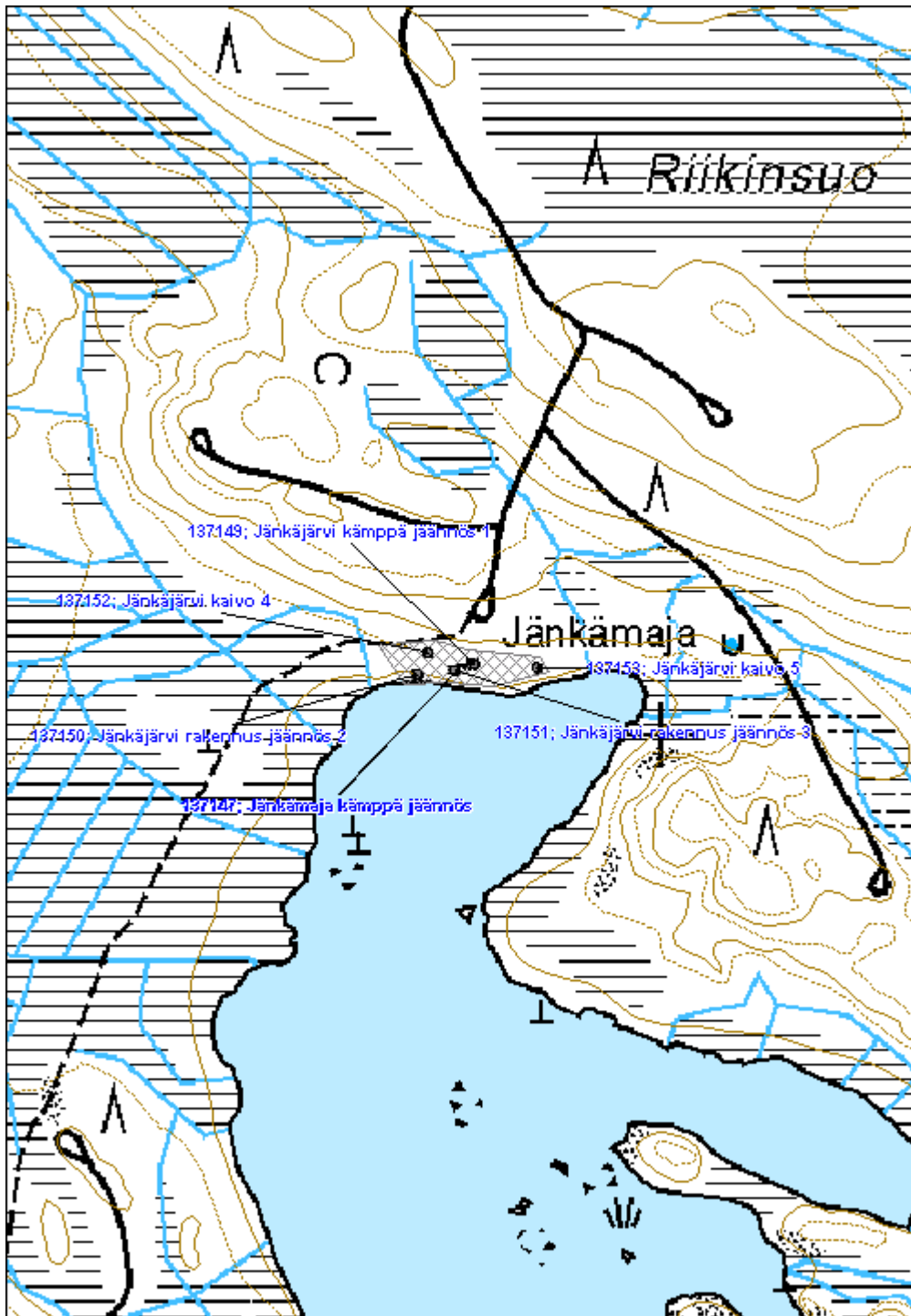
**Kohteen  
suojelu:** 99 Ei suojeluarvoa

**Selitys:**
**Selitys:**
**Ympäristön  
suojelu:**

0 Ei määritelty

**Selitys:**

<b>Kohdetyyppi:</b>	9 Valmistuspaikat/työpaikat	Copyright:	© Metsähallitus 2008 © Maanmittauslaitos 1/MML/08
<b>Koordinaatit:</b>	X 7086068, Y 3626812, Z 240	Mittakaava:	1:5000





**447 Peurajärvi, Peurajärven Mäntyjärvi 2 kämppä jäännös**

MH-tunnus: 137059

<b>Kohdetyyppi:</b>	10 Valmistuspaikat/työpaikat?	<b>Haltija:</b>	131 Metsätalous Itä-Suomi
<b>Ajoitus:</b>	7116 Uusi aika	<b>Ylläpitäjä:</b>	131 Metsätalous Itä-Suomi
<b>Rakentamisvuosi:</b>		<b>Kunta:</b>	541 Nurmes
<b>Lukumäärä:</b>			

<b>Koordinaattiselitys:</b>		<b>Geometria tuotettu:</b>	4 Gps-mittaus, korjaamaton
<b>Koordinaatit:</b>	X 7083281, Y 3607874, Z 160	<b>Löydöt:</b>	

**Taustatiedot**

Kohde löydettiin inventoinnissa 28.7.2011.

**Ympäristön kuvaus**

Kohde sisältää kuivalla mäntykankaalla, välittömästi polun pohjoispuolella lähellä Mäntyjärven rantaa. Maapohja on hiekkaa, metsä vanhaa mäntymetsää.

**Kohteen kuvaus**

Rakennuksen jäännös on mitoiltaan noin 4m x 5m. Jäljellä on kaksi alinta pitkälle lahonnutta hirsikertaa. Liesiröykkiö sijaitsee rakennuksen lounaiskulmassa ja on mitoiltaan noin 2m x 1,5m x 0,5m. Rakennuksen hirret on katkaistu sahalla. Oviaukko sijaitsee eteläpuolella, lieden vieressä. Rakennuksen takana on 2m x 2m x 1m kokoinen neliön muotoinen selkeäpiirteinen ja terävä poteromainen kuoppa.

**Kohteen rajaus**

Kohde rajautuu pistemäisesti näkyvien rajojen mukaan.

**Tulkinta**

Kyseessä on luultavasti metsätyökämppä 1900-luvun alkupuolelta.

**Lisätietoja**

Paikallisen asukkaan (Risto Piironen) haastattelun mukaan Pekka Kontio on asunut Mäntyjärven rannalla, mahdollisesti kyseessä on juuri tämä kohde.

**Toimenpiteet**
**Tarkastukset**

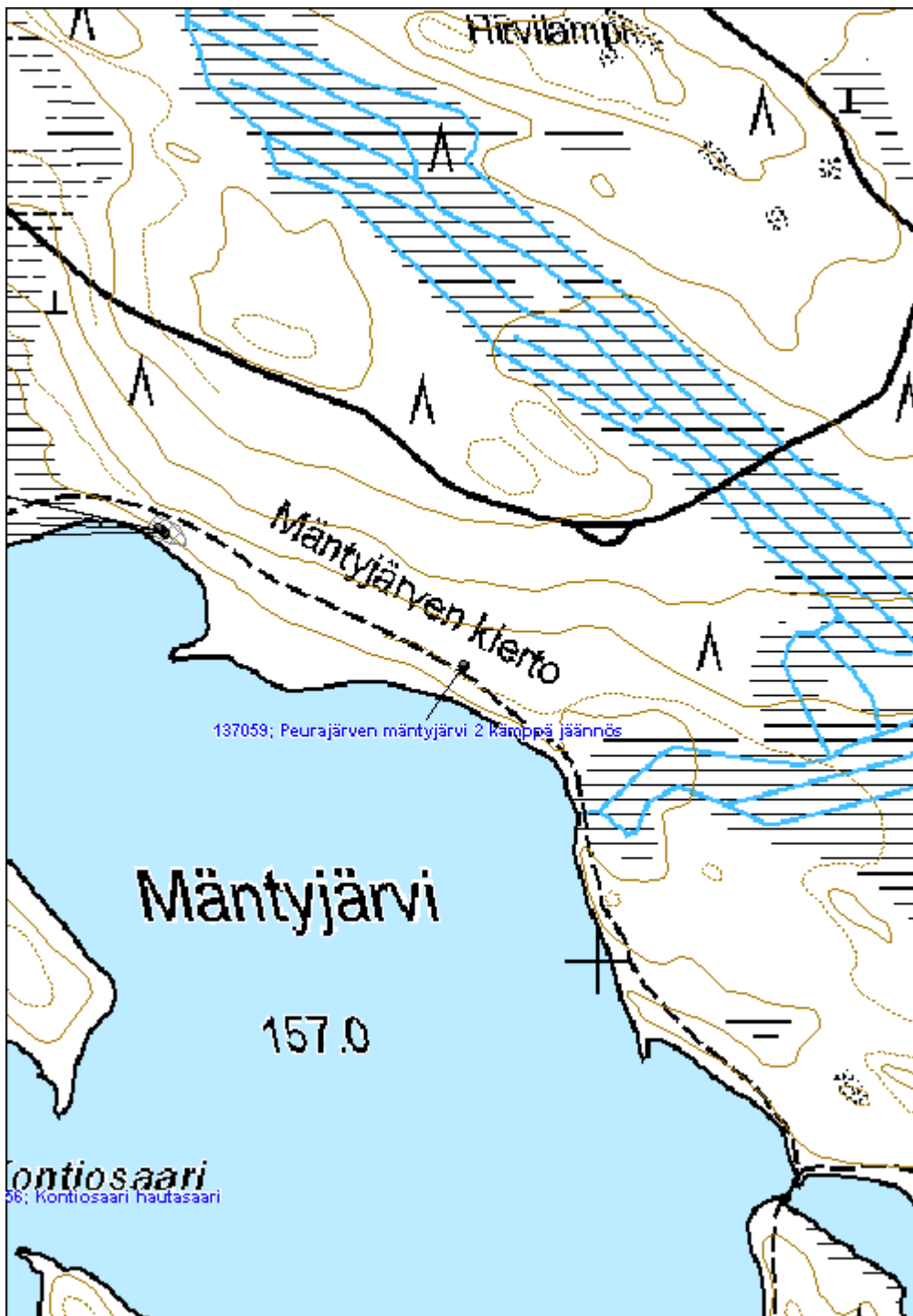
 Tila: 3 Toteutettu      Laji: 6 Suojeluarvojen tarkastus      Tarkastusvuosi: 2011  
 Tarkastuspvm: 28.7.2011      Tarkastaja: V. Laurila  
 Kuvaus: KMO kulttuuriperintöinventointi 2011

<b>Viranomaisrekisterinro:</b>		<b>Kunto:</b>	2 Keskinäinen
<b>Arvotus:</b>	8 Muu suojeluarvo	<b>Olotila:</b>	2 Ei käytössä
<b>Selitys:</b>		<b>Kohteen suojelu:</b>	9 Muu suojeluarvo
<b>Selitys:</b>		<b>Selitys:</b>	
<b>Ympäristön suojelu:</b>	0 Ei määritelty		
<b>Selitys:</b>			



Kämpän neliömuotoinen pohja, vasemmalla puolella lieden jäännös.

<b>Kohdetyyppi:</b>	10 Valmistuspaikat/työpaikat?	Copyright:	© Metsähallitus 2008 © Maanmittauslaitos 1/MML/08
<b>Koordinaatit:</b>	X 7083281, Y 3607874, Z 160	Mittakaava:	1:5000



**Luhtalampi kämppä jäännös**

MH-tunnus: 137284

<b>Kohdetyyppi:</b>	9 Valmistuspaikat/työpaikat	<b>Haltija:</b>	131 Metsätalous Itä-Suomi
<b>Ajoitus:</b>	7116 Uusi aika	<b>Ylläpitäjä:</b>	131 Metsätalous Itä-Suomi
<b>Rakentamisvuosi:</b>		<b>Kunta:</b>	541 Nurmes
<b>Lukumäärä:</b>			

<b>Koordinaattiselitys:</b>		<b>Geometria tuotettu:</b>	4 Gps-mittaus, korjaamaton
<b>Koordinaatit:</b>	X 7073134, Y 3633353, Z 225	<b>Löydöt:</b>	

**Taustatiedot**

Kohde löydettiin inventoinnissa 23.8.2011. Kohdetta ei ole merkitty 1970-luvun peruskarttaan.

**Ympäristön kuvaus**

Maaperä on hiekkaista moreenia, metsä noin 40-vuotiasta koivu-kuusi sekametsää.

**Kohteen kuvaus**

Kohde käsittää kämpän, ulkorakennuksen ja saunan jäännökset.

Kämppä (Luhtalampi kämppä jäännös 1) on mitoiltaan noin 6m x 5m. Jäljellä on alinta lahonnutta hirsikertaa ja kivijalkaa. Lounaiskulmassa on liesi, kooltaan noin 1,5m x 1,5m x 0,4m ja sen vieressä rakennuksen sisällä noin 1,5m x 1,5m x 0,5m kuoppa

Kämpästä noin 50 metriä luoteeseen on epämääräinen rakennuksen pohja (Luhtalampi rakennus jäännös 2). Jäljellä on arviolta noin 5m x 10m kokoisen rakenteen lahonneita seinähirsiiä sekä puretun lieden jäänteitä. Paikalla on myös kuopanteita ja epämääräistä metalliromua.

Saunasta (Luhtalampi sauna jäännös 3) on jäljellä noin 2m x 2m x 1m kokoinen metalliromun sekainen liesiröykkiö, jonka ympärillä on hahmoteltavissa noin 5m x 5m kokoisen rakennuksen paikkaa.

**Kohteen rajaus**

Kohde rajautuu aluemaisesti näkyvien rakenteiden mukaan.

**Tulkinta**

Kyseessä on purettu metsätyökämppä, luultavasti noin 1950-luvulta.

**Lisätietoja**
**Toimenpiteet**

**Tarkastukset**

Tila: 3 Toteutettu      Laji: 6 Suojeluarvojen tarkastus      Tarkastusvuosi: 2011  
 Tarkastuspvm: 23.8.2011      Tarkastaja: V. Laurila  
 Kuvaus: KMO kulttuuriperintöinventointi 2011

**Viranomais-  
rekisterinro:**
**Kunto:** 2 Keskinertainen

**Arvotus:** 8 Muu suojeluarvo

**Olotila:** 2 Ei käytössä

**Kohteen  
suojelu:** 9 Muu suojeluarvo

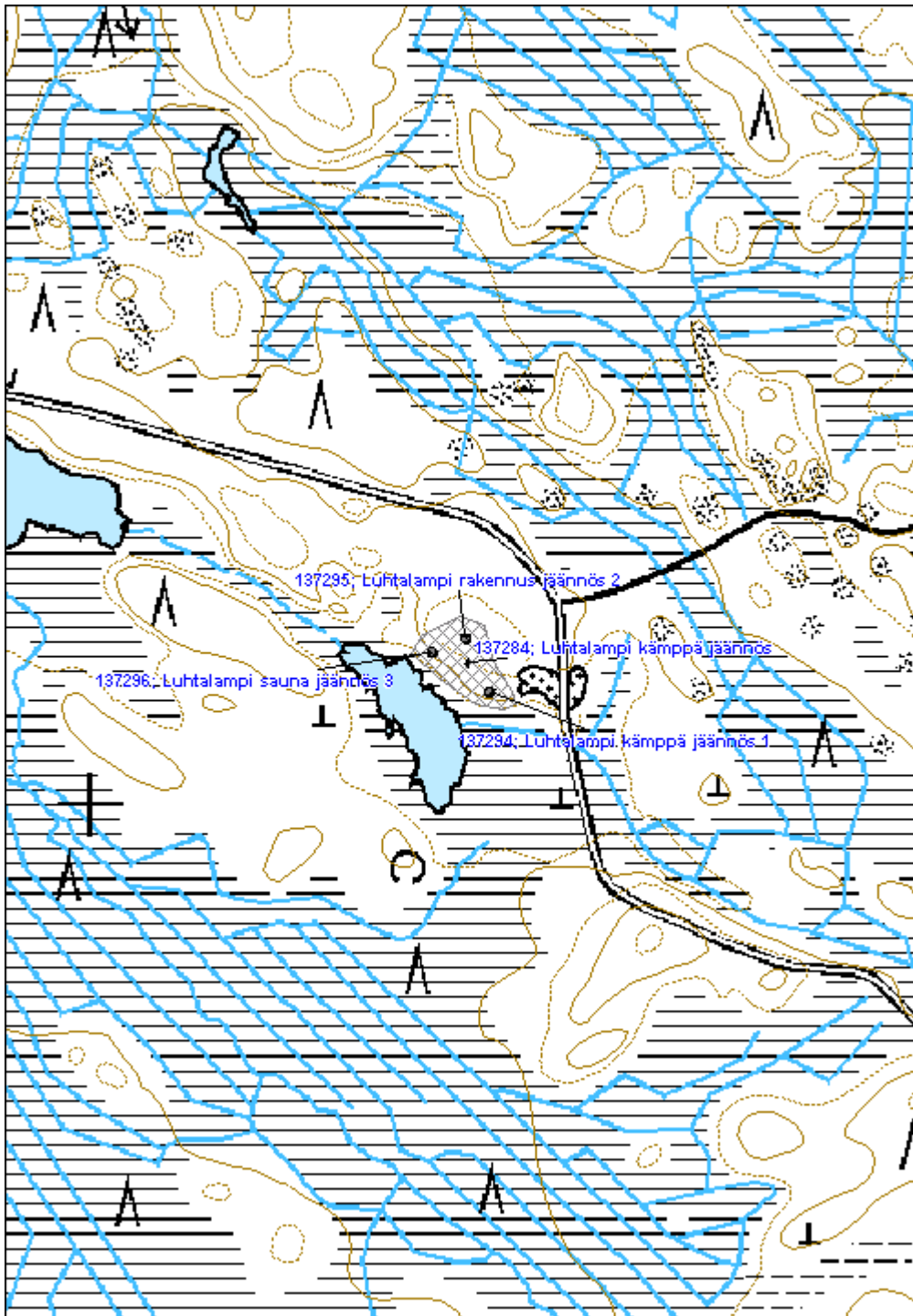
**Selitys:**
**Selitys:**
**Ympäristön  
suojelu:**

0 Ei määritelty

**Selitys:**


Puretun kämpän pohja, taustalla Luhtalampi

<b>Kohdetyyppi:</b>	9 Valmistuspaikat/työpaikat	<b>Copyright:</b>	© Metsähallitus 2008 © Maanmittauslaitos 1/MML/08
<b>Koordinaatit:</b>	X 7073134, Y 3633353, Z 225	<b>Mittakaava:</b>	1:5000



<b>Metsojärvi kämpä jäännös</b>	<b>MH-tunnus: 137302</b>
---------------------------------	--------------------------

<b>Kohdetyyppi:</b>	9 Valmistuspaikat/työpaikat	<b>Haltija:</b>	131 Metsätalous Itä-Suomi
<b>Ajoitus:</b>	7116 Uusi aika	<b>Ylläpitäjä:</b>	131 Metsätalous Itä-Suomi
<b>Rakentamisvuosi:</b>		<b>Kunta:</b>	541 Nurmes
<b>Lukumäärä:</b>			

<b>Koordinaattiselitys:</b>	<b>Geometria tuotettu:</b>
	4 Gps-mittaus, korjaamaton
<b>Koordinaatit:</b>	<b>Löydöt:</b>
X 7077927, Y 3612623, Z 150	

***Taustatiedot***

Kohdetta ei ole merkitty vanhoihin metsätalous- tai peruskarttoihin.

***Ympäristön kuvaus***

Maasto on hiekaista moreenia, metsä noin 80v männikköä.

***Kohteen kuvaus***

Metsojärven rannalle johtaa tie joka päättyy aukioon. Aukion reunamalla on kuoppia ja noin 1m x 1m kokoinen hirsinen kaivo (Metsojärvi kaivo 1). Noin 70 metriä polkua myöten luoteeseen rantaa pitkin sijaitsee saunanpohja (Metsojärvi sauna jäännös 2). Rakennuksesta on jäljellä noin 3,5m x 4,5m kokoinen noin 0,5m korkea valettu betoninen pohja.

***Kohteen rajaus***

Kohde rajautuu aluemaisesti näkyvien rakenteiden mukaan.

***Tulkinta***

Kyseessä on luultavasti puretun metsätyökämpän jäännös noin 1960-luvulta.

***Lisätietoja***
***Toimenpiteet***
***Tarkastukset***

Tila: 3 Toteutettu      Laji: 6 Suojeluarvojen tarkastus      Tarkastusvuosi: 2011  
 Tarkastuspvm: 23.8.2011      Tarkastaja: V. Laurila  
 Kuvaus: KMO kulttuuriperintöinventointi 2011

**Viranomaisrekisterinro:**
**Kunto:** 2 Keskinertainen

<b>Arvotus:</b>	8 Muu suojeluarvo	<b>Olotila:</b>	2 Ei käytössä
<b>Selitys:</b>		<b>Kohteen suojelu:</b>	9 Muu suojeluarvo
		<b>Selitys:</b>	

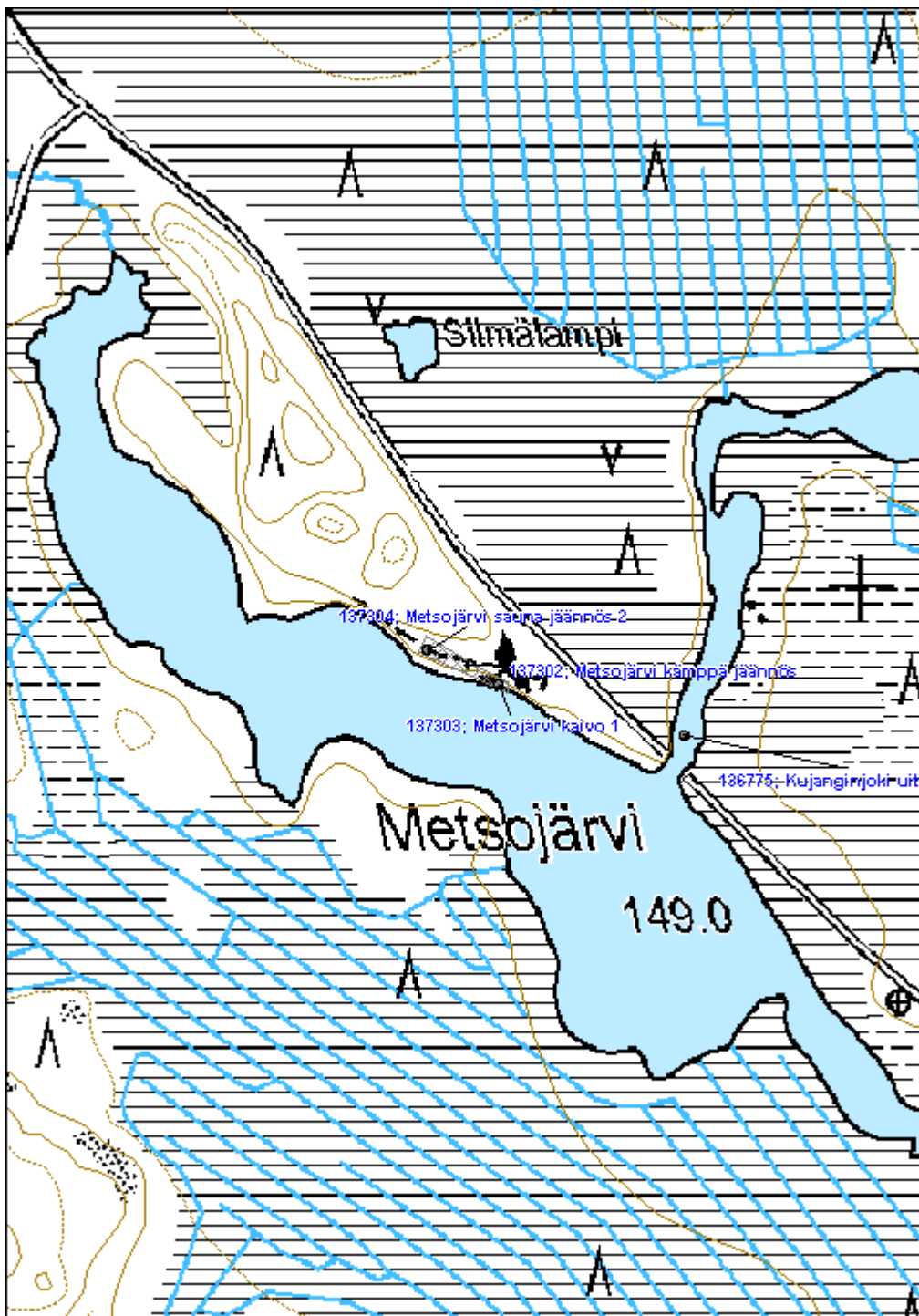
<b>Ympäristön suojelu:</b>	0 Ei määritelty
<b>Selitys:</b>	



Betonista valettu saunan pohja.



<b>Kohdetyyppi:</b>	9 Valmistuspaikat/työpaikat	Copyright:	© Metsähallitus 2008 © Maanmittauslaitos 1/MML/08
<b>Koordinaatit:</b>	X 7077927, Y 3612623, Z 150	Mittakaava:	1:5000



**447 Peurajärvi, Jäkäläkangas kämppä jäännös**
**MH-tunnus: 137309**

<b>Kohdetyyppi:</b>	9 Valmistuspaikat/työpaikat	<b>Haltija:</b>	131 Metsätalous Itä-Suomi
<b>Ajoitus:</b>	7116 Uusi aika	<b>Ylläpitäjä:</b>	131 Metsätalous Itä-Suomi
<b>Rakentamisvuosi:</b>		<b>Kunta:</b>	541 Nurmes
<b>Lukumäärä:</b>			

<b>Koordinaattiselitys:</b>		<b>Geometria tuotettu:</b>	4 Gps-mittaus, korjaamaton
<b>Koordinaatit:</b>	X 7082058, Y 3608588, Z 160	<b>Löydöt:</b>	

**Taustatiedot**

Kohde löydettiin inventoinnissa 31.8.2011.

**Ympäristön kuvaus**

Metsä on noin 40v mäntymetsää, maaperä hiekkakangasta.

**Kohteen kuvaus**

Kämpän mitat ovat noin 6m x 7m, ja se on sisäpuolelta kaivettu maanpintaa syvemmäksi. Jäljellä on alin maatonut hirsikerta joka vaikuttaa olevan ehkä maaperän päällä. Rakennuksen lounaiskulmassa on noin 2,5m x 2,5m x 1m kokoinen liesiröykkiö. Oviaukko on pohjoiseen, kohti järveä. Noin 5m kämpästä pohjoiseen, polun toisella puolella on noin 2m x 2m x 1m kokoinen terävä ja syvä kuoppa.

**Kohteen rajaus**

Kohde rajautuu pistemäisesti näkyvien rajojen mukaan.

**Tulkinta**

Kyseessä on luultavasti metsätyökämpän jäännös 1900-luvun alkupuolelta.

**Lisätietoja**
**Toimenpiteet**
**Tarkastukset**

 Tila: 3 Toteutettu Laji: 5 Talousveden laadun tarkastus Tarkastusvuosi: 2011  
 Tarkastuspvm: 31.8.2011 Tarkastaja: V. Laurila  
 Kuvaus: KMO kulttuuriperintöinventointi 2011

<b>Viranomaisrekisterinro:</b>	<b>Kunto:</b>	2 Keskinertainen
--------------------------------	---------------	------------------

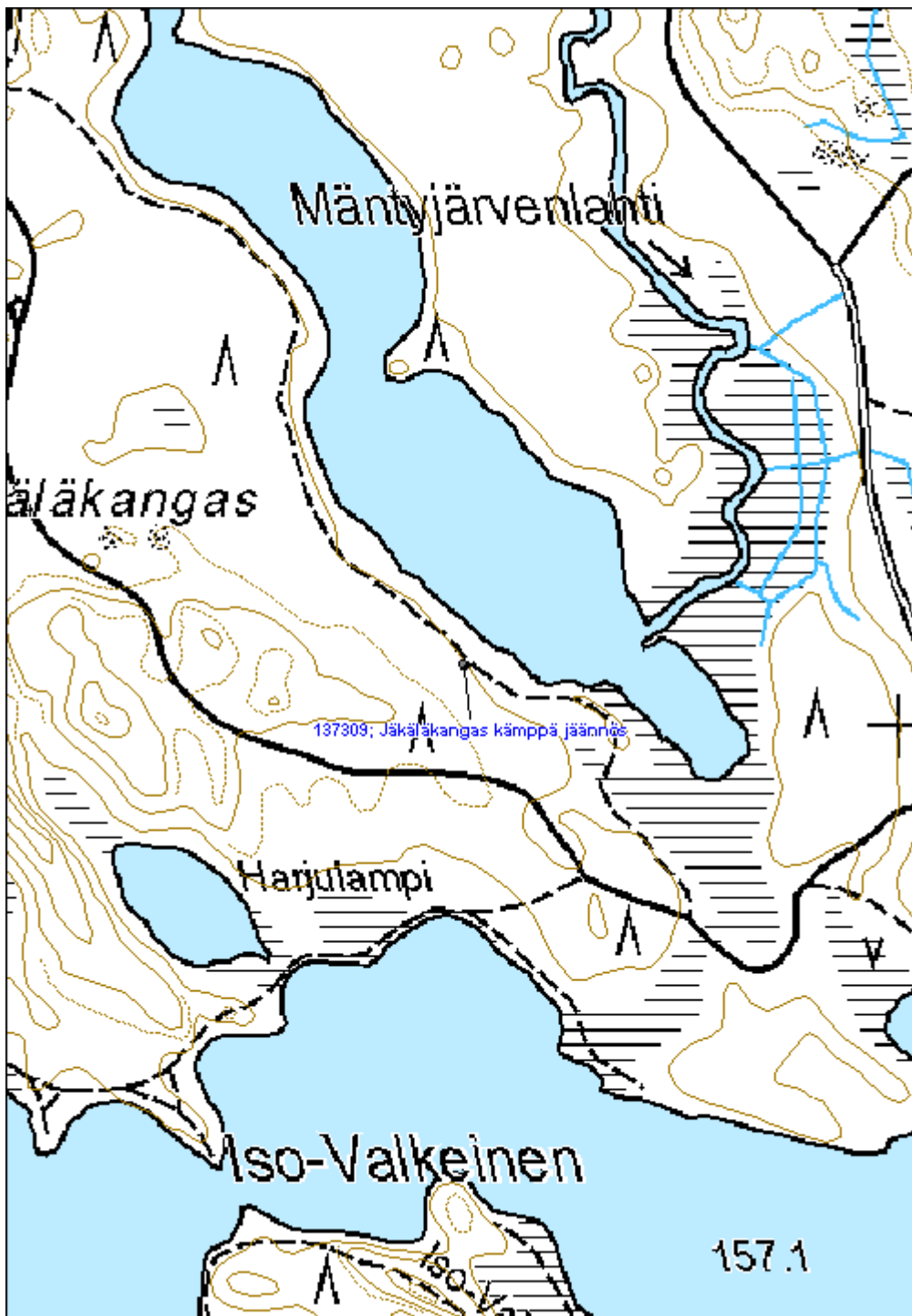
<b>Arvotus:</b>	8 Muu suojeluarvo	<b>Olotila:</b>	2 Ei käytössä
<b>Selitys:</b>		<b>Kohteen suojelu:</b>	9 Muu suojeluarvo
		<b>Selitys:</b>	

<b>Ympäristön suojelu:</b>	0 Ei määritelty
<b>Selitys:</b>	



Kämpänpohja, risukasan kohdalla nurkka jonka takana näkyy liesiröykkiötä.

<b>Kohdetyyppi:</b>	9 Valmistuspaikat/työpaikat	Copyright:	© Metsähallitus 2008 © Maanmittauslaitos 1/MML/08
<b>Koordinaatit:</b>	X 7082058, Y 3608588, Z 160	Mittakaava:	1:5000



**Kärenvaara kämpä jäännös**
**MH-tunnus: 136380**

<b>Kohdetyyppi:</b>	9 Valmistuspaikat/työpaikat	<b>Haltija:</b>	131 Metsätalous Itä-Suomi
<b>Ajoitus:</b>	7116 Uusi aika	<b>Ylläpitäjä:</b>	131 Metsätalous Itä-Suomi
<b>Rakentamisvuosi:</b>		<b>Kunta:</b>	541 Nurmes
<b>Lukumäärä:</b>			

<b>Koordinaattiselitys:</b>		<b>Geometria tuotettu:</b>	4 Gps-mittaus, korjaamaton
<b>Koordinaatit:</b>	X 7072570, Y 3622470, Z 220	<b>Löydöt:</b>	

**Taustatiedot**

Kohde löytyi inventoinnissa 6.6.2011. Paikallisten haastattelun mukaan kyseessä on Kärenvaaran kämpä. Kohdetta ei löydy vanhoista metsätaloukartoista tai peruskartoista.

**Ympäristön kuvaus**

Maaperä on hiekkaista moreenia, metsä noin 50-vuotiasta mäntymetsää.

**Kohteen kuvaus**

Kohde sisältää neljä rakennuksenjäännettä ja betonirenkaan.

Tien vieressä on epäselvä (Kärenvaara rakennus jäännös 1) rakennuksen jäännös kooltaan noin 12m x 6,5m. Rakenteen sisäpuolella on betonilaatta ja betonitiiliä.

Toinen rakennus, tyypiltään maahan kaivettu ja korsumainen (Kärenvaara rakennus jäännös 2), on kooltaan noin 7m x 6m, korkeudeltaan noin 1,5m. Etuseinä ja ovi ovat yhä jäljellä.

Ulkorakennus (Kärenvaara rakennus jäännös 3) on ollut kooltaan noin 7m x 12m. Vaja on ollut kooltaan noin 2,5m x 2,5m. Rakennuksista on jäljellä lahonnutta puuta ja ruostunutta metalliromua.

Rakennusten vierellä on myös 3m halkaisijaltaan oleva matala betonirengas jonka paksuus on 22cm.

**Kohteen rajaus**

Kohteet sijaitsevat hajallaan noin 50m x 40m kokoisella alueella tienristeyksen luoteispuolella.

**Tulkinta**

Kyseessä on puretun metsätyökämpän jäännös 1900-luvun jälkimmäiseltä puoliskolta.

**Lisätietoja**
**Toimenpiteet**

**Tarkastukset**

Tila: 3 Toteutettu      Laji: 6 Suojeluarvojen tarkastus      Tarkastusvuosi: 2011  
 Tarkastuspvm: 6.6.2011      Tarkastaja: V. Laurila  
 Kuvaus: KMO kulttuuriperintöinventointi 2011

**Viranomais-  
rekisterinro:**
**Kunto:** 2 Kesinkertainen

**Arvotus:** 8 Muu suojeluarvo

**Olotila:** 2 Ei käytössä

**Kohteen  
suojelu:** 9 Muu suojeluarvo

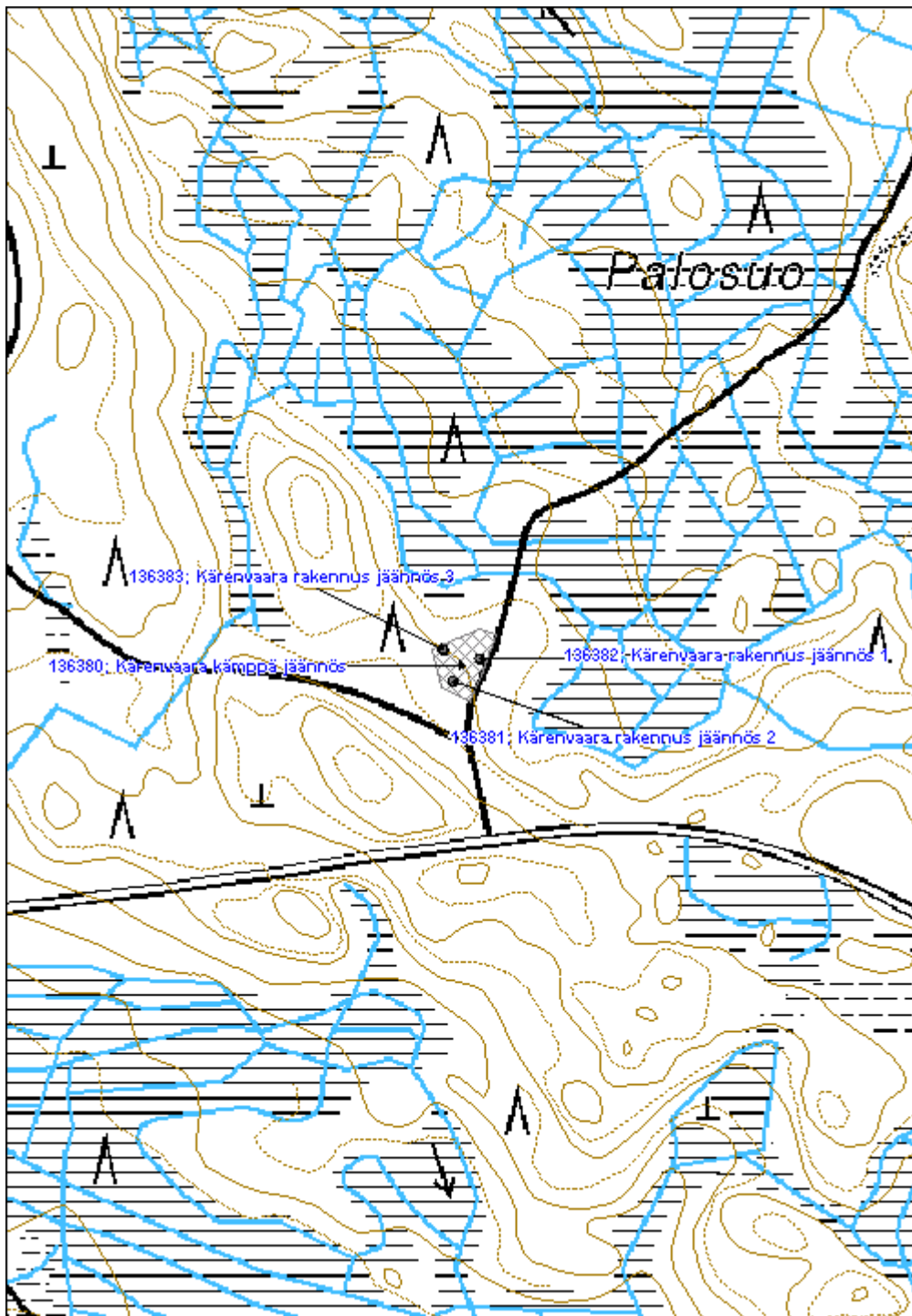
**Selitys:**
**Selitys:**
**Ympäristön  
suojelu:**

0 Ei määritelty

**Selitys:**


Korsumaisen rakennuksen jäännös. Etualalla suuaukko.

<b>Kohdetyyppi:</b>	9 Valmistuspaikat/työpaikat	Copyright:	© Metsähallitus 2008 © Maanmittauslaitos 1/MML/08
<b>Koordinaatit:</b>	X 7072570, Y 3622470, Z 220	Mittakaava:	1:10 000



**Mammankaivo kämppä jäännös**
**MH-tunnus: 136403**

<b>Kohdetyyppi:</b>	9 Valmistuspaikat/työpaikat	<b>Haltija:</b>	131 Metsätalous Itä-Suomi
<b>Ajoitus:</b>	7116 Uusi aika	<b>Ylläpitäjä:</b>	131 Metsätalous Itä-Suomi
<b>Rakentamisvuosi:</b>		<b>Kunta:</b>	541 Nurmes
<b>Lukumäärä:</b>			

<b>Koordinaattiselitys:</b>		<b>Geometria tuotettu:</b>	4 Gps-mittaus, korjaamaton
<b>Koordinaatit:</b>	X 7074464, Y 3616039, Z 182	<b>Löydöt:</b>	

**Taustatiedot**

Kohde löytyi inventoinnissa 6.6.2011. Kohdetta ei ole merkitty vuoden 1951 metsätalouskarttaan. 1970-luvun karttaan on merkitty kolme rakennusta nimellä Mammankaivon kämppä.

**Ympäristön kuvaus**

Kohde sijaitsee hiekkakankaalla. Metsä on noin 15-vuotiaasta männikköä.

**Kohteen kuvaus**

Kämpästä (Mammankaivo kämppä jäännös 1) on jäljellä uunin tiiliä ja raudoitteita ja hieman kivijalan kulmaa. Läheisessä männyssä on kirveellä petäjään tehty epäselvä pilkka.

Kämpän länsipuolella on kaksi rakennuksen pohjaa (Mammankaivo rakennus jäännös 2 ja 3), ensimmäinen mitoiltaan noin 5m x 9m, toinen epäselvempi noin 10m x 9m. Jäljellä on epäselvää luonnonkivistä kivijalkaa. Maassa on näkyvillä kattohuopaa.

**Kohteen rajaus**

Kohde rajautuu näkyvien rajojen mukaan.

**Tulkinta**

Kyseessä on noin 1960-luvun metsätyökämppä joka on myöhemmin purettu.

**Lisätietoja**
**Toimenpiteet**
**Tarkastukset**

Tila: 3 Toteutettu

Laji: 6 Suojeluarvojen tarkastus

Tarkastusvuosi: 2011



Tarkastuspvm: 6.6.2011 Tarkastaja: V. Laurila  
 Kuvaus: KMO kulttuuriperintöinventointi 2011

**Viranomais-  
rekisterinro:**

**Kunto:** 3 Huono

**Arvotus:** 8 Muu suojeluarvo

**Olotila:** 2 Ei käytössä

**Kohteen  
suojaus:** 9 Muu suojeluarvo

**Selitys:**

**Selitys:**

**Ympäristön  
suojaus:**

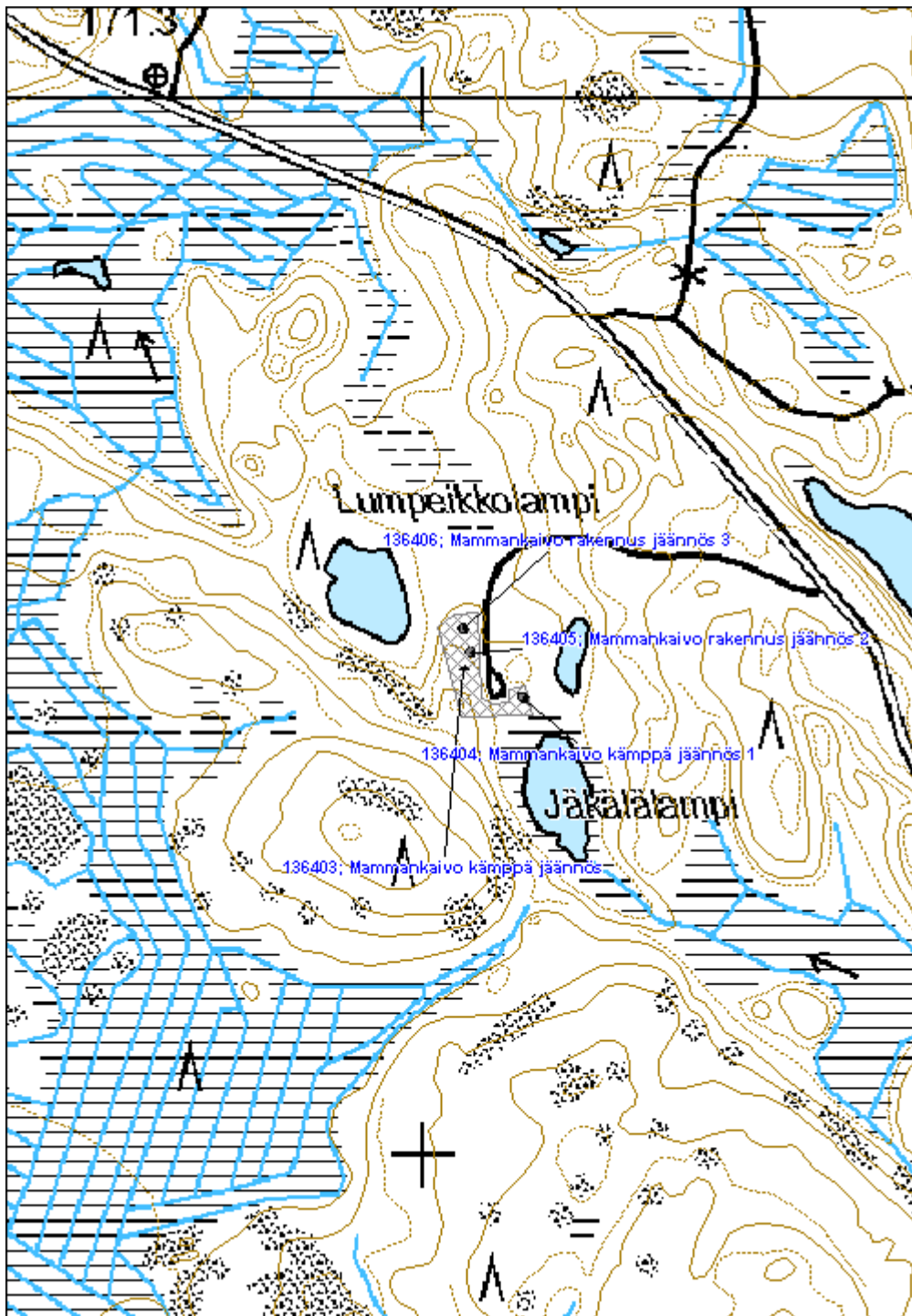
0 Ei määritelty

**Selitys:**



Rakennuksen kivijalkaa. Kuvaussuunta länsi.

<b>Kohdetyyppi:</b>	9 Valmistuspaikat/työpaikat	Copyright:	© Metsähallitus 2008 © Maanmittauslaitos 1/MML/08
<b>Koordinaatit:</b>	X 7074464, Y 3616039, Z 182	Mittakaava:	1:10 000



**Ylin Keskuskankaankoski pato**
**MH-tunnus: 136341**

<b>Kohdetyyppi:</b>	9 Valmistuspaikat/työpaikat	<b>Haltija:</b>	131 Metsätalous Itä-Suomi
<b>Ajoitus:</b>	7116 Uusi aika	<b>Ylläpitäjä:</b>	131 Metsätalous Itä-Suomi
<b>Rakentamivuosi:</b>		<b>Kunta:</b>	541 Nurmes
<b>Lukumäärä:</b>			

<b>Koordinaattiselitys:</b>		<b>Geometria tuotettu:</b>	4 Gps-mittaus, korjaamaton
<b>Koordinaatit:</b>	X 7075335, Y 3622205	<b>Löydöt:</b>	

**Taustatiedot**

Kohde löytyi inventoinnissa 1.6.2011.

**Ympäristön kuvaus**

Kolkonjoessa on Raatelammen eteläpuolella Ylin Keskuskankaankoski. Koskessa on padon kohdalla on saari ja pato on rakennettu sen molemmille puolille. Maasto on lehtipuuvoittoista rantametsää ja suopursuja, maapohja moreenia. joessa on padon kohdalla majavan tekemä pato.

**Kohteen kuvaus**

Padosta on jäljellä epäselvää kivirakennetta ja lahonneita hirsiiä. Parhaiten säilyneessä kohdassa tammen leveys on ollut noin 1,5m. Pato on mahdollisesti ollut yksiseinäinen hirsipato, jossa hirsistä patoseinää ovat tukeneet kiviarkut (Oksala 1936, s. 278).

**Kohteen rajaus**

Kohde rajautuu aluemaisesti maastossa näkyvien rakenteiden perusteella.

**Tulkinta**

Kyseessä on luultavasti uittopato 1900-luvulta.

**Lisätietoja**
**Toimenpiteet**
**Tarkastukset**

Tila: 3 Toteutettu Laji: 6 Suojeluarvojen tarkastus Tarkastusvuosi: 2011  
 Tarkastuspvm: 31.10.2011 Tarkastaja: V. Laurila  
 Kuvaus: KMO kulttuuriperintöinventointi 2011

<b>Viranomaisrekisterinro:</b>	<b>Kunto:</b>	3 Huono
--------------------------------	---------------	---------

**Arvotus:** 8 Muu suojeluarvo

**Olotila:** 2 Ei käytössä

**Kohteen suojelu:** 9 Muu suojeluarvo

**Selitys:**

**Selitys:**

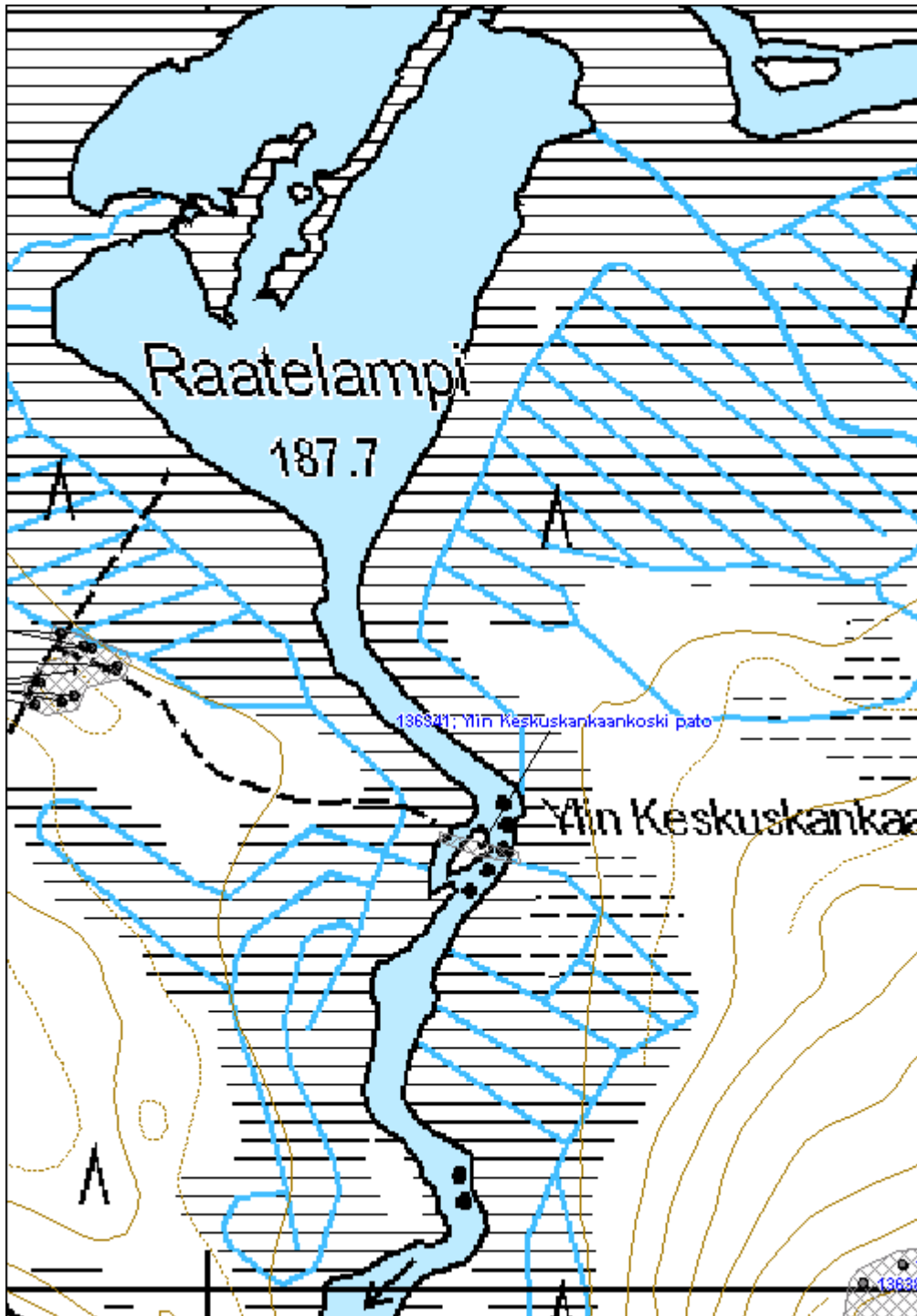
**Ympäristön suojelu:** 0 Ei määritelty

**Selitys:**



Majavapato uittopadon rakenteiden päällä. patoa ylittämässä suunnittelija Ville Laurila. Kuvaussuunta itä.

<b>Kohdetyyppi:</b>	9 Valmistuspaikat/työpaikat	<b>Copyright:</b>	© Metsähallitus 2008 © Maanmittauslaitos 1/MML/08
<b>Koordinaatit:</b>	X 7075335, Y 3622205	<b>Mittakaava:</b>	1:4000



**27230 Purtovaara (nat), Purtolampi uittopato jäännös**
**MH-tunnus: 136498**

<b>Kohdetyyppi:</b>	9 Valmistuspaikat/työpaikat	<b>Haltija:</b>	131 Metsätalous Itä-Suomi
<b>Ajoitus:</b>	7116 Uusi aika	<b>Ylläpitäjä:</b>	131 Metsätalous Itä-Suomi
<b>Rakentamisvuosi:</b>		<b>Kunta:</b>	541 Nurmes
<b>Lukumäärä:</b>			

<b>Koordinaattiselitys:</b>		<b>Geometria tuotettu:</b>	4 Gps-mittaus, korjaamaton
<b>Koordinaatit:</b>	X 7065481, Y 3630260	<b>Löydöt:</b>	

**Taustatiedot**

Kohde löydettiin inventoinnissa 9.6.2011.

**Ympäristön kuvaus**

Kohde sijaitsee Purtolammen etelärannalla. Maaperä on moreenia, metsä noin 50-vuotiaista kuusivaltaista rantametsää.

**Kohteen kuvaus**

Uittopadossa on ollut kivi- ja hirsirakenteinen portti joka on purettu. Jäljellä on hieman lahonnutta hirsirakennetta jossa myös metallipultteja. Pato ulottuu maa-, hirsi- ja kivirakenteisena vallina noin 60 metriä joen länsipuolelle ja noin 30 metriä sen itäpuolelle.

**Kohteen rajaus**

Kohde rajautuu aluemaisesti näkyvien rakenteiden mukaan.

**Tulkinta**

Kyseessä on uittopato 1900-luvulta.

**Lisätietoja**
**Toimenpiteet**
**Tarkastukset**

Tila: 3 Toteutettu Laji: 5 Talusveden laadun tarkastus Tarkastusvuosi: 2011  
 Tarkastuspvm: 9.6.2011 Tarkastaja: V. Laurila  
 Kuvaus: KMO kulttuuriperintöinventointi 2011

<b>Viranomaisrekisterinro:</b>	<b>Kunto:</b>	2 Keskinertainen
	<b>Olotila:</b>	2 Ei käytössä

**Arvotus:** 8 Muu suojeluarvo

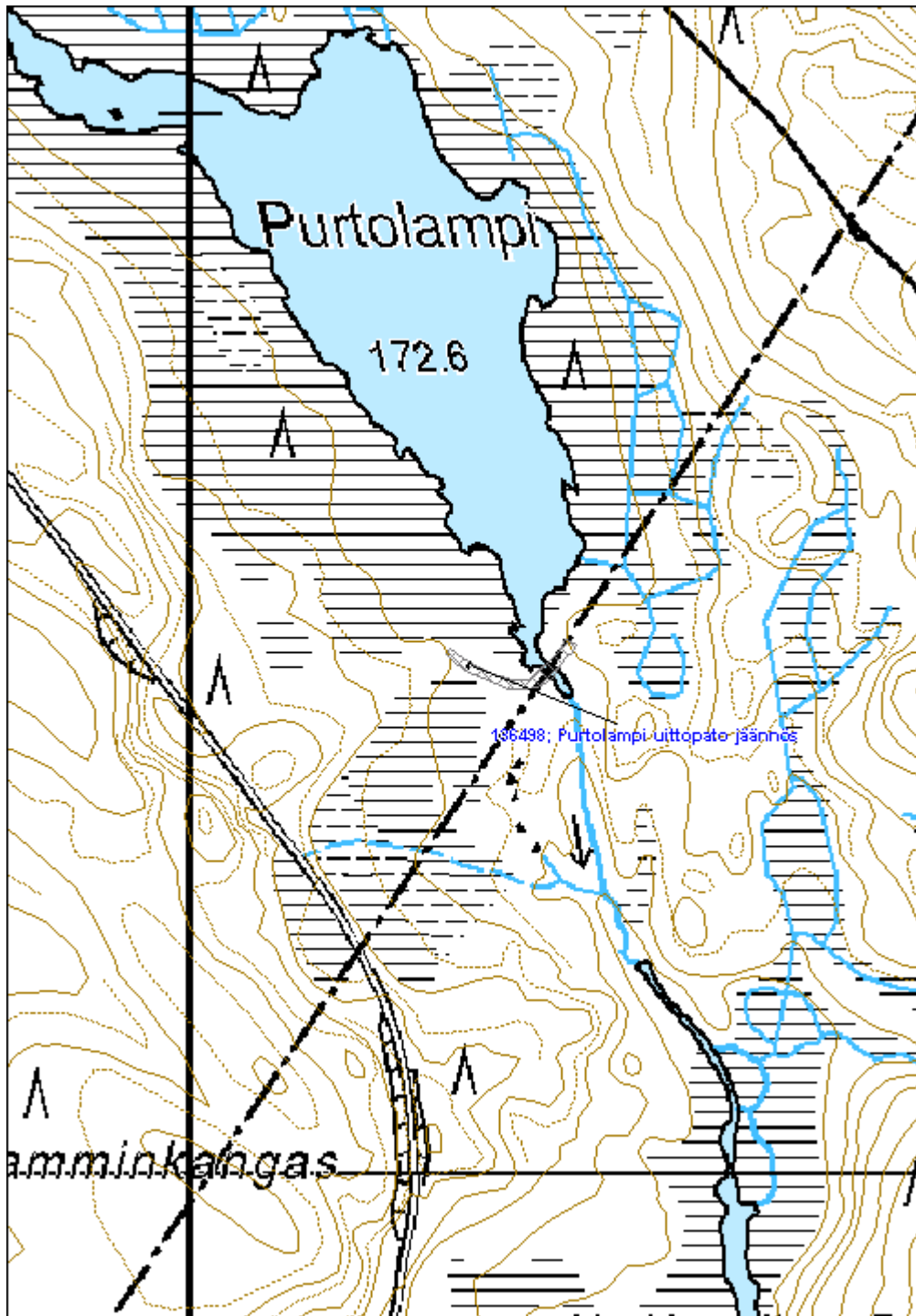
**Kohteen suojelu:** 9 Muu suojeluarvo

**Selitys:**
**Selitys:**
**Ympäristön suojelu:** 0 Ei määritelty

**Selitys:**


Uittopadon portin kivirakenteita näkyy vastarannalla. Kuvaussuunta länsi.

<b>Kohdetyyppi:</b>	9 Valmistuspaikat/työpaikat	Copyright:	© Metsähallitus 2008 © Maanmittauslaitos 1/MML/08
<b>Koordinaatit:</b>	X 7065481, Y 3630260	Mittakaava:	1:5000





<b>Särkilampi kämppä jäännös</b>	<b>MH-tunnus: 136493</b>
----------------------------------	--------------------------

<b>Kohdetyyppi:</b>	9 Valmistuspaikat/työpaikat	<b>Haltija:</b>	131 Metsätalous Itä-Suomi
<b>Ajoitus:</b>	7116 Uusi aika	<b>Ylläpitäjä:</b>	131 Metsätalous Itä-Suomi
<b>Rakentamisvuosi:</b>		<b>Kunta:</b>	541 Nurmes
<b>Lukumäärä:</b>			

<b>Koordinaattiselitys:</b>	<b>Geometria tuotettu:</b>
<b>Koordinaatit:</b>	<b>Löydöt:</b>
X 7073931, Y 3631495, Z 223	4 Gps-mittaus, korjaamaton

***Taustatiedot***

Kohde löydettiin inventoinnissa 8.6.2011. 1970-luvun peruskarttaan paikalle on merkitty kämppä.

***Ympäristön kuvaus***

Kohde sijaitsee kapealla hiekkaniemellä. Metsä on sekalaisen ikäistä mänty-koivu sekametsää.

***Kohteen kuvaus***

Kapealle niemelle johtaa tie joka päättyy aukiolle. Alueella on betoninen porraslaatta ja pari lahonneen hirren jäännettä. Paikalla on ollut elementtikämpä joka on siirretty pois.

***Kohteen rajaus***

Kohde rajautuu pistemäisesti näkyvien rakenteiden mukaan.

***Tulkinta***

Kyseessä on purettu metsätyökämpä noin 1960-luvulta.

***Lisätietoja***
***Toimenpiteet***
***Tarkastukset***

Tila: 3 Toteutettu      Laji: 6 Suojeluarvojen tarkastus      Tarkastusvuosi: 2011  
 Tarkastuspvm: 8.6.2011      Tarkastaja: V. Laurila  
 Kuvaus: KMO kulttuuriperintöinventointi 2011

<b>Viranomaisrekisterinro:</b>	<b>Kunto:</b> 3 Huono
	<b>Olotila:</b> 2 Ei käytössä
<b>Arvotus:</b> 99 Ei suojeluarvoa	<b>Kohteen</b> 99 Ei suojeluarvoa

**Selitys:**

**suojelu:**

**Selitys:**

**Ympäristön  
suojelu:**

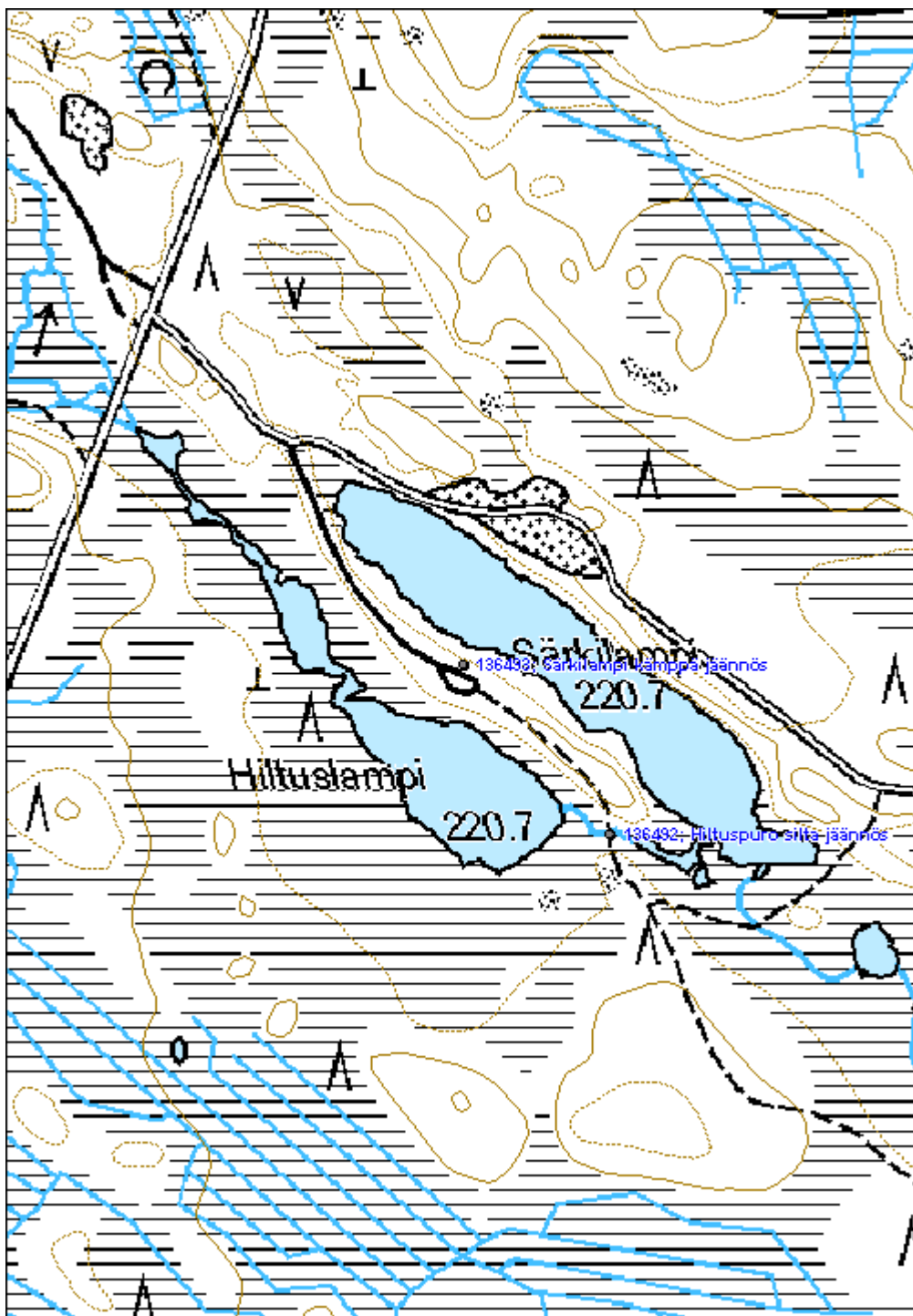
0 Ei määritelty

**Selitys:**



Kulunutta aukiota kämpän paikalla sekä lahonneiden hirsien jäännöksiä.

<b>Kohdetyyppi:</b>	9 Valmistuspaikat/työpaikat	Copyright:	© Metsähallitus 2008 © Maanmittauslaitos 1/MML/08
<b>Koordinaatit:</b>	X 7073931, Y 3631495, Z 223	Mittakaava:	1:5000



**Mustinpuro kämppä jäännös**
**MH-tunnus: 136495**

<b>Kohdetyyppi:</b>	9 Valmistuspaikat/työpaikat	<b>Haltija:</b>	131 Metsätalous Itä-Suomi
<b>Ajoitus:</b>	7116 Uusi aika	<b>Ylläpitäjä:</b>	131 Metsätalous Itä-Suomi
<b>Rakentamivuosi:</b>		<b>Kunta:</b>	541 Nurmes
<b>Lukumäärä:</b>			

<b>Koordinaattiselitys:</b>		<b>Geometria tuotettu:</b>	4 Gps-mittaus, korjaamaton
<b>Koordinaatit:</b>	X 7067951, Y 3628742	<b>Löydöt:</b>	

**Taustatiedot**

Kohde löydettiin inventoinnissa 9.6.2011. Kohdetta ei ole merkitty vuoden 1951 metsätaloukartaan. 1970-luvun peruskartassa paikalla on kämppä.

**Ympäristön kuvaus**

Maaperä on hiekkaista moreenia, metsä noin 50-vuotiaasta mäntyä.

**Kohteen kuvaus**

Kämpästä on jäljellä aukiota ja noin 2m x 3m kokoinen jyrkkään rinteeseen kaivettu kellarinjäänne (Mustinpuro kellari jäännös 1) josta on jäljellä myös lautaista suuaukkorakennetta. Vieressä on myös metsään jätetty puinen vesisäiliö.

**Kohteen rajaus**

Kohde rajautuu pistemäisesti.

**Tulkinta**

Kyseessä on puretun metsätyökämpän paikka 1960-luvulta.

**Lisätietoja**
**Toimenpiteet**
**Tarkastukset**

Tila: 3 Toteutettu      Laji: 6 Suojeluarvojen tarkastus      Tarkastusvuosi: 2011  
 Tarkastuspvm: 9.6.2011      Tarkastaja: V. Laurila  
 Kuvaus: KMO kulttuuriperintöinventointi 2011

<b>Viranomaisrekisterinro:</b>	<b>Kunto:</b>	3 Huono
--------------------------------	---------------	---------

**Arvotus:** 8 Muu suojeluarvo

**Olotila:** 2 Ei käytössä

**Kohteen suojelu:** 9 Muu suojeluarvo

**Selitys:**

**Selitys:**

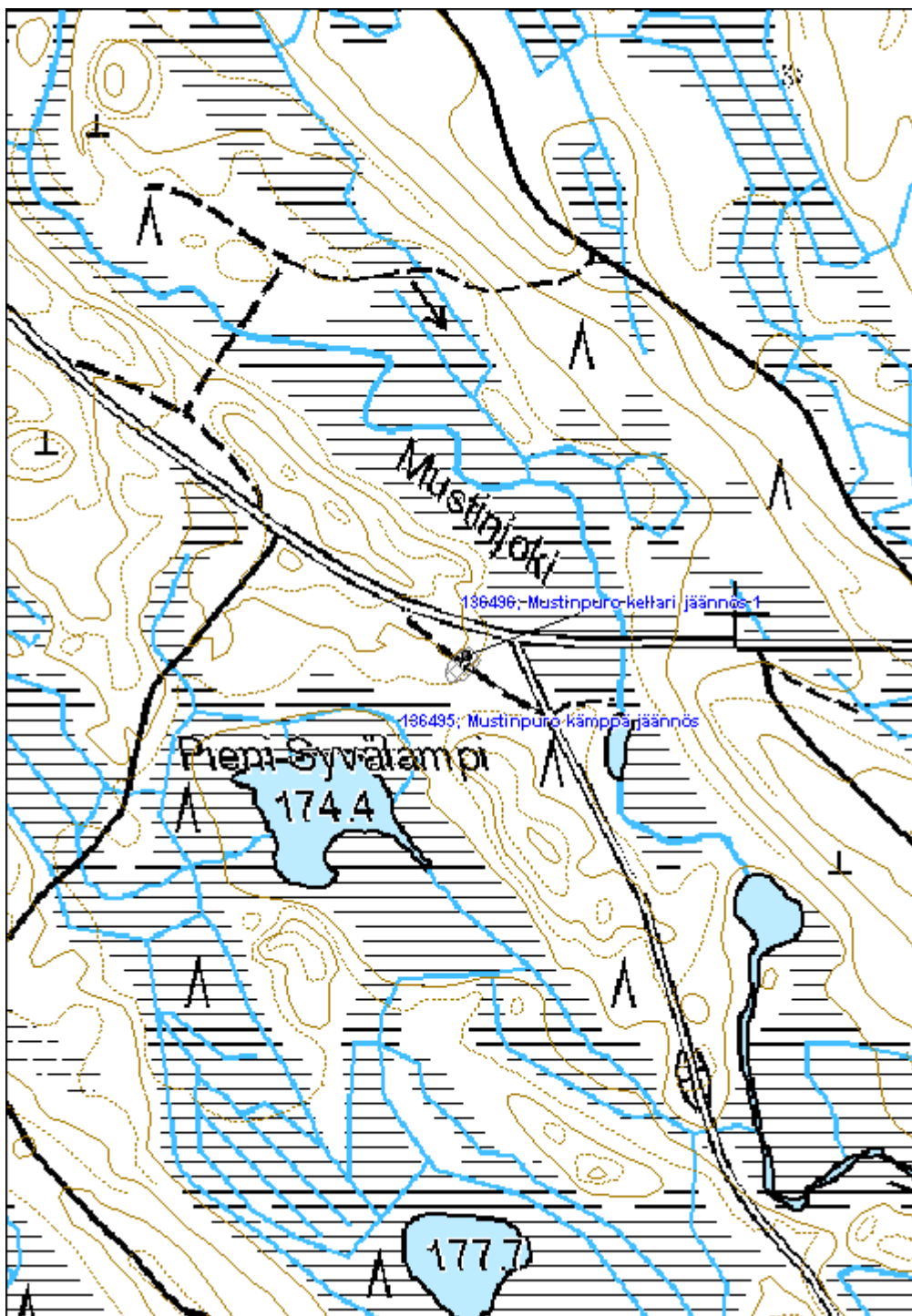
**Ympäristön suojelu:** 0 Ei määritelty

**Selitys:**



Kellarin jäännös

<b>Kohdetyyppi:</b>	9 Valmistuspaikat/työpaikat	<b>Copyright:</b>	© Metsähallitus 2008 © Maanmittauslaitos 1/MML/08
<b>Koordinaatit:</b>	X 7067951, Y 3628742	<b>Mittakaava:</b>	1:5000



**Syvälampi tervahauta**

MH-tunnus: 136285

<b>Kohdetyyppi:</b>	9 Valmistuspaikat/työpaikat	<b>Haltija:</b>	131 Metsätalous Itä-Suomi
<b>Ajoitus:</b>	7118 Historiallinen aika	<b>Ylläpitäjä:</b>	131 Metsätalous Itä-Suomi
<b>Rakentamisvuosi:</b>		<b>Kunta:</b>	541 Nurmes
<b>Lukumäärä:</b>			

<b>Koordinaattiselitys:</b>		<b>Geometria tuotettu:</b>	4 Gps-mittaus, korjaamaton
<b>Koordinaatit:</b>	X 7072297, Y 3617358, Z 170	<b>Löydöt:</b>	

**Taustatiedot**

Kohde tarkastettiin inventoinnissa 31.5.2011. Muinaisjäännösrekisteriin on paikalle merkitty pyyntikuoppakohde. Paikalta ei kuitenkaan havaittu merkkejä pyyntikuopista.

**Ympäristön kuvaus**

Kohde sijaitsee Syvälammen eteläpuolisella kannaksella, kuivalla kankaalla, etelään viettävällä rinteellä. Rinne on hakattu viime vuosina mutta hautojen ympärille on jätetty säästöpuuryhmä.

**Kohteen kuvaus**

Kohde sisältää kaksi tervahautaa, molemmat halkaisijaltaan noin 9,5m. Selvästi erottuvat halssit kohti etelää. Itäisemmän (Syvälampi tervahauta 1) halssi pituudeltaan noin 7m, leveys 3m ja korkeus 1,5m. läntisemmän (Syvälampi tervahauta 2) mitat 3m x 2m x 1,5m. Tervahaudat sijaitsevat vierekkäin lähes kiinni toisissaan.

**Kohteen rajaus**

Kohde rajautuu aluemaisesti maanpinnalle näkyvien tervahaudan reunojen mukaan.

**Tulkinta**
**Lisätietoja**

Kohde on löydetty Helsingin yliopiston inventointikurssilla 1998 (Mika Lavento ja Petri Halinen).

**Toimenpiteet**
**Tarkastukset**

Tila: 3 Toteutettu	Laji: 6 Suojeluarvojen tarkastus	Tarkastusvuosi: 2006
Tarkastuspvm: 26.10.2011	Tarkastaja: Oili Räihälä	
Kuvaus: Pohjois-Karjalan museon inventointi		
Tila: 3 Toteutettu	Laji: 6 Suojeluarvojen tarkastus	Tarkastusvuosi: 1998

Tarkastuspvm: 26.10.2011 Tarkastaja: Petri Halinen ja Mika Lavento  
 Kuvaus: Helsingin yliopiston arkeologian inventointikurssi

Tila: 3 Toteutettu Laji: 6 Suojeluarvojen tarkastus Tarkastusvuosi: 2011  
 Tarkastuspvm: 31.5.2011 Tarkastaja: V. Laurila  
 Kuvaus: KMO kulttuuriperintöinventointi 2011

<b>Viranomais- rekisterinro:</b>	541010031	<b>Kunto:</b>	2 Kesinkertainen
<b>Arvotus:</b>	3 Esitys mj-luokka II	<b>Olotila:</b>	2 Ei käytössä
<b>Selitys:</b>		<b>Kohteen suojelu:</b>	2 Muinaisjäännösrekisteri II
		<b>Selitys:</b>	

<b>Ympäristön suojelu:</b>	0 Ei määritelty
--------------------------------	-----------------

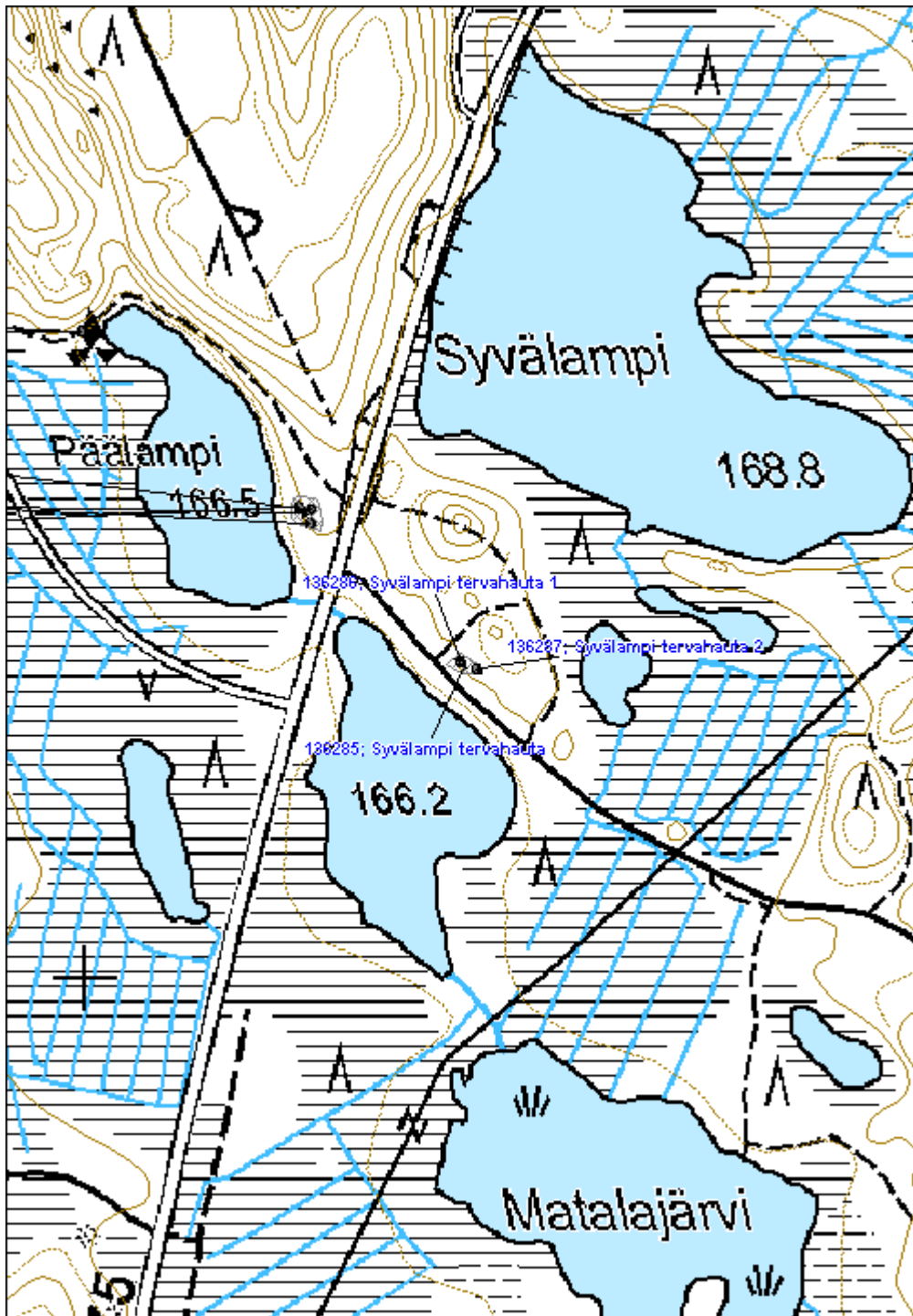
<b>Selitys:</b>	
-----------------	--



Toinen tervahauta valleineen kuvan keskiosassa, halssi näkyy varjoisena alueena oikealla puolella.  
 Kuvaussuunta koillinen.



<b>Kohdetyyppi:</b>	9 Valmistuspaikat/työpaikat	Copyright:	© Metsähallitus 2008 © Maanmittauslaitos 1/MML/08
<b>Koordinaatit:</b>	X 7072297, Y 3617358, Z 170	Mittakaava:	1:5000



<b>Kolkonjärvi hiilettämö</b>	<b>MH-tunnus: 136289</b>
-------------------------------	--------------------------

<b>Kohdetyyppi:</b>	9 Valmistuspaikat/työpaikat	<b>Haltija:</b>	131 Metsätalous Itä-Suomi
<b>Ajoitus:</b>	7116 Uusi aika	<b>Ylläpitäjä:</b>	131 Metsätalous Itä-Suomi
<b>Rakentamisvuosi:</b>		<b>Kunta:</b>	541 Nurmes
<b>Lukumäärä:</b>			

<b>Koordinaattiselitys:</b>	<b>Geometria tuotettu:</b>
<b>Koordinaatit:</b>	<b>Löydöt:</b>
X 7072814, Y 3618746, Z 183	4 Gps-mittaus, korjaamaton

### *Taustatiedot*

Kohde löydettiin inventoinnissa 31.5.2011. Kirjallisuuden mukaan hiilettämö toimi sotien jälkeen viiden vuoden ajan. Kuuteen uuniin mahtui noin 38 kuutiota puuta. Purkamisen oli aamupäivällä, täyttö iltapäivällä. (s. 94, Mujejärvi - kylä taivalten takana / Mönkkönen, Mauri 1997) Kohde on merkitty hiiltomoksi vuoden 1951 metsätaloukartaan.

### *Ympäristön kuvaus*

Kohde sijaitsee Kolkonjärven etelärannalla, noin kilometrin Palojoen alusta länteen. Maaperä on moreenia, metsä sekametsää jossa runsaasti vanhaa lehtipuuta esimerkiksi koivua, raitaa ja vastaavia.

### *Kohteen kuvaus*

Kohde käsittää 6 betonitiilistä rakennettua hiilihyttiä rivissä, sekä kolme hiilimiilua.

Hyttirivin (Kolkonjärvi hiilihytti 1) pituus on noin 37m, yksittäisen hytin mitat 5m x 8m, korkeus 2,6m. Hyteissä on ollut sisäpinnalla rappaus. Jokaisessa hytissä on ollut savupiippu pääosin länsipäässä, noin 2m leveät oviaukot ovat pohjoispuolella. Hyteissä on ollut harjoittamattomalla raudalla raudoitettua betonilaatasta tehty katto, osassa myös rautapalkkeja/kiskoja ja muuta sekalaisista materiaalia. Hyteistä on otettu tiiliä rakentamiseen, mutta ne ovat yhä selkeästi näkyvillä. Kattoa on jäljellä neljässä.

Kolme hiilimiilua (Kolkonjärvi hiilimiilu 2-4) sijaitsee hyttien ympärillä. Lähimpänä järveä oleva on kaikkein epämääräisin. Miilujen halkaisija on noin 10m - 15m ja ne erottuvat maastosta pieninä ympyränmuotoisina valleina. Miilujen päällä kasvaa puustoa joista vanhimmat ovat noin 80-vuotiaita. Alueen vierestä kulkee vanha tienpohja. Hyttien edessä on noin 10m leveä piha-alue jonka laidalla on muutamia epäselviä kuopanteita.

### *Kohteen rajaus*

Kohde rajautuu aluemaisesti maastossa näkyvien rakenteiden perusteella.

### *Tulkinta*

Hiilettämö on peräisin välittömästi sotien jälkeiseltä ajalta, noin vuodelta 1945, hiilimiilut ovat vanhempia, luultavasti peräisin sota-ajalta. Toiminta on ilmeisesti loppunut 1950-luvun alkupuolella.

**Lisätietoja**
**Toimenpiteet**
**Tarkastukset**

Tila: 3 Toteutettu      Laji: 6 Suojeluarvojen tarkastus      Tarkastusvuosi: 2011  
 Tarkastuspvm: 31.5.2011      Tarkastaja: V. Laurila  
 Kuvaus: KMO kulttuuriperintöinventointi 2011

**Viranomais-  
rekisterinro:**
**Kunto:** 1 Hyvä

**Arvotus:** 8 Muu suojeluarvo

**Olotila:** 2 Ei käytössä

**Kohteen  
suojelu:** 9 Muu suojeluarvo

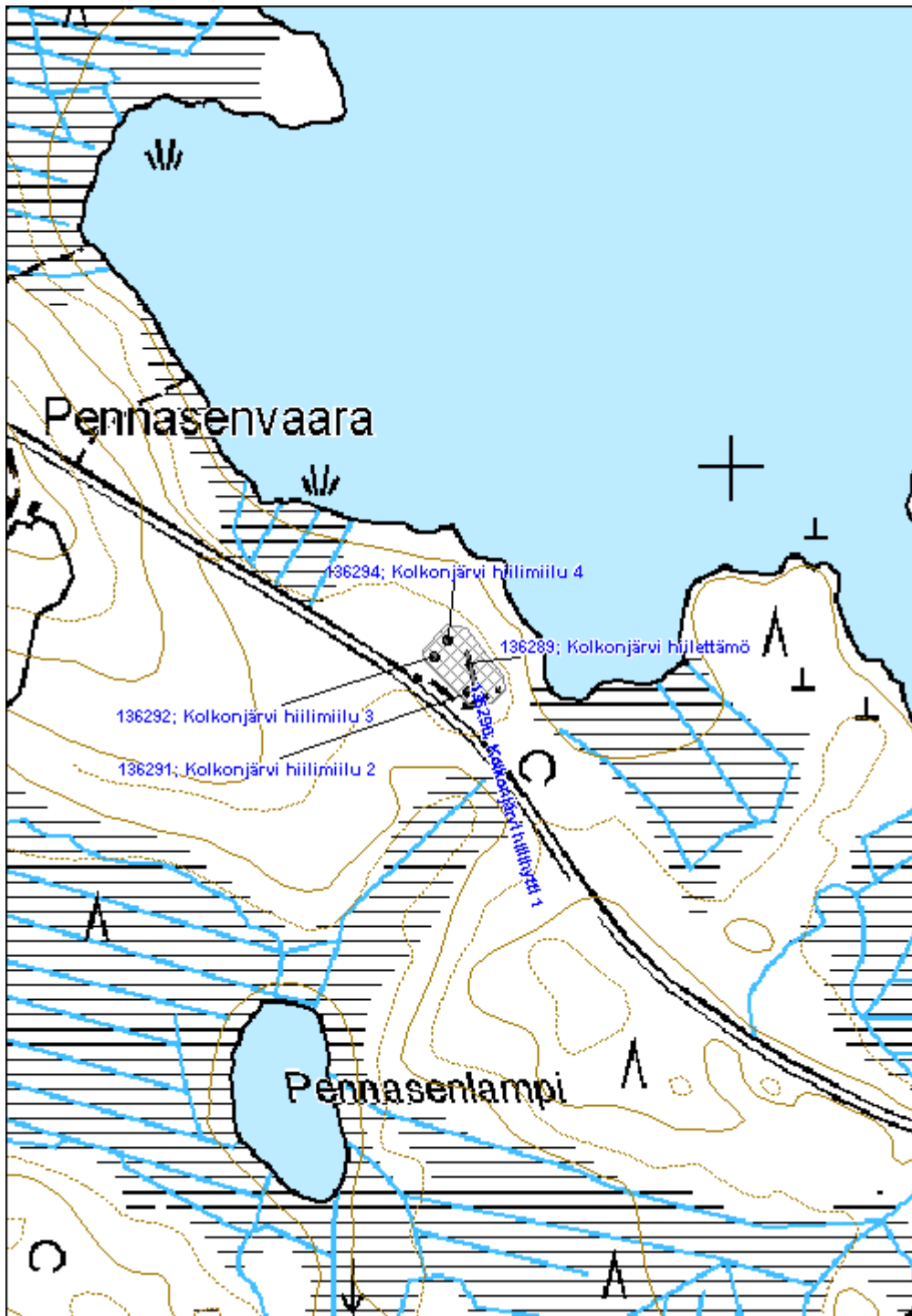
**Selitys:**
**Selitys:**
**Ympäristön  
suojelu:**

0 Ei määritelty

**Selitys:**


Yksi hiilihytestä. Kuvaussuunta lounas.

<b>Kohdetyyppi:</b>	9 Valmistuspaikat/työpaikat	<b>Copyright:</b>	© Metsähallitus 2008 © Maanmittauslaitos 1/MML/08
<b>Koordinaatit:</b>	X 7072814, Y 3618746, Z 183	<b>Mittakaava:</b>	1:5000



**Hietanen tervapirtti jäännös**
**MH-tunnus: 136926**

<b>Kohdetyyppi:</b>	9 Valmistuspaikat/työpaikat	<b>Haltija:</b>	131 Metsätalous Itä-Suomi
<b>Ajoitus:</b>	7116 Uusi aika	<b>Ylläpitäjä:</b>	131 Metsätalous Itä-Suomi
<b>Rakentamisvuosi:</b>		<b>Kunta:</b>	541 Nurmes
<b>Lukumäärä:</b>			

<b>Koordinaattiselitys:</b>		<b>Geometria tuotettu:</b>	4 Gps-mittaus, korjaamaton
<b>Koordinaatit:</b>	X 7084869, Y 3613778, Z 185	<b>Löydöt:</b>	

**Taustatiedot**

Kohde löydettiin inventoinnissa 30.6.2011. Kirjallisuuden mukaan neljä miestä tekivät Hietasessa tervahaudan 1950-luvulla. Asumukseksi he kaivoivat maakuopan jonka seinämät tehtiin hirrestä. Sisään asennettiin kamiina jonka päällä keitettiin ruoka. (s. 93, Mujejärvi - kylä taivalten takana / Mönkkönen, Mauri 1997).

**Ympäristön kuvaus**

Kohde sijaitsee pienellä hiekkakumpareella. Metsä on pääosin noin 60-vuotiasta mäntymetsää jossa on mukana nuorta koivua. Ympäristö on hakattu, mutta kohteen ympärillä oleva kumpare on jätetty rauhaan.

**Kohteen kuvaus**

Kohde käsittää korsumaisen maahan kaivetun asumuksen jäännöksen. Rakennus on koostunut 9 hirsikerrasta joista osa on katkaistu kirveellä. Asumuksen mitat ovat noin 3m x 3,5, korkeus on noin 2m. Etuseinä ja ovi ovat ehjiä. Ovi on rakennettu lankuista ja siinä on ikkuna ja metallisaranat. Rakentamisessa on käytetty myös rautanauvoja. Ovessa on hieman punaista, mahdollisesti jäänteitä maalista. Etuseinässä on kaiverukset "HIKIPESÄ" sekä "HV". Rakennuksessa on ollut yhteensä 4 katon tukihirttä ja mahdollisesti tasakatto joka on romahtanut sisään. Saunan sisällä on ruosteinen peltihormi. Sisäpuolen hirret ovat mustuneet. Ulkopuolella on pieni alumiiniastia.

**Kohteen rajaus**

Kohde rajautuu pistemäisesti näkyvien rakenteiden mukaan.

**Tulkinta**

Kyseessä on tervanpolttajien asumus 1950-luvulta.

**Lisätietoja**
**Toimenpiteet**
**Tarkastukset**

Tila: 3 Toteutettu	Laji: 6 Suojeluarvojen tarkastus	Tarkastusvuosi: 2011
Tarkastuspvm: 30.6.2011	Tarkastaja: V. Laurila	
Kuvaus: KMO kulttuuriperintöinventointi 2011		

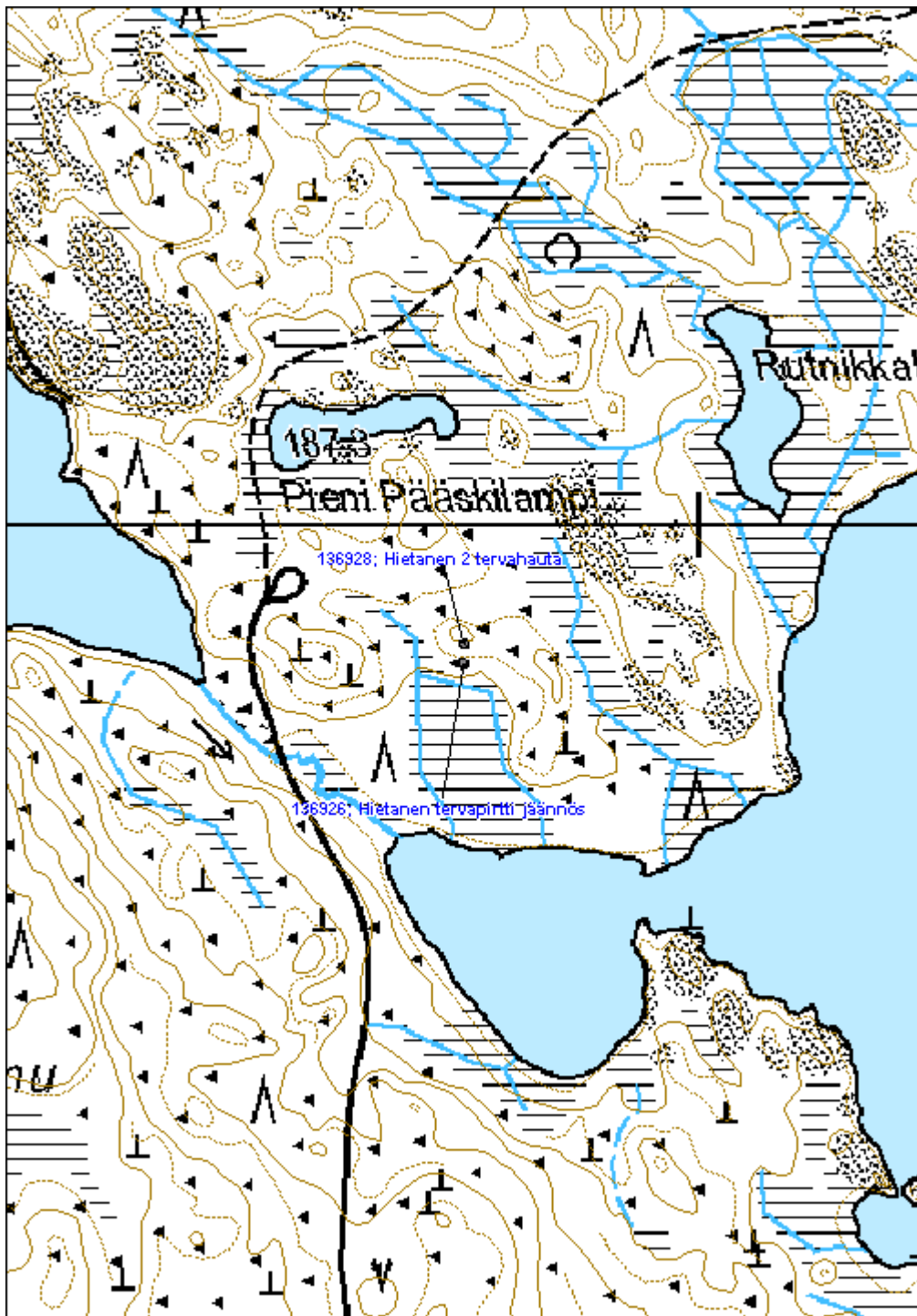
<b>Viranomais-</b> <b>rekisterinro:</b>		<b>Kunto:</b> 2 Kesinkertainen
<b>Arvotus:</b>	8 Muu suojeluarvo	<b>Olotila:</b> 2 Ei käytössä
<b>Selitys:</b>		<b>Kohteen</b> <b>suojelu:</b> 9 Muu suojeluarvo
		<b>Selitys:</b>

<b>Ympäristön</b> <b>suojelu:</b>	0 Ei määritelty
<b>Selitys:</b>	



Tervapirtin jäännös.

<b>Kohdetyyppi:</b>	9 Valmistuspaikat/työpaikat	Copyright:	© Metsähallitus 2008 © Maanmittauslaitos 1/MML/08
<b>Koordinaatit:</b>	X 7084869, Y 3613778, Z 185	Mittakaava:	1:5000



**Hietanen 2 tervahauta**

MH-tunnus: 136928

<b>Kohdetyyppi:</b>	9 Valmistuspaikat/työpaikat	<b>Haltija:</b>	131 Metsätalous Itä-Suomi
<b>Ajoitus:</b>	7116 Uusi aika	<b>Ylläpitäjä:</b>	131 Metsätalous Itä-Suomi
<b>Rakentamisvuosi:</b>		<b>Kunta:</b>	541 Nurmes
<b>Lukumäärä:</b>			

<b>Koordinaattiselitys:</b>		<b>Geometria tuotettu:</b>	4 Gps-mittaus, korjaamaton
<b>Koordinaatit:</b>	X 7084887, Y 3613778, Z 187	<b>Löydöt:</b>	

**Taustatiedot**

Kohde löydettiin inventoinnissa 30.6.2011. Kirjallisuuden mukaan neljä miestä tekivät Hietasessa tervahaudan 1950-luvulla. Asumukseksi he kaivoivat maakuopan jonka seinämät tehtiin hirrestä. Sisään asennettiin kamiina jonka päällä keitettiin ruoka. (s. 93, Mujejärvi - kylä taivalten takana / Mönkkönen, Mauri 1997).

**Ympäristön kuvaus**

Kohde sijaitsee pienellä hiekkakumpareella. Metsä on pääosin noin 60-vuotiasta mäntymetsää jossa on mukana nuorta koivua. Ympäristö on hakattu, mutta kohteen ympärillä oleva kumpare on jätetty rauhaan.

**Kohteen kuvaus**

Tervahaudan halkaisija on noin 8,5m. Halssi on kohti itää, mitoiltaan noin 5,5m x 2,5m x 1,5m. Haudan ympärillä on pieniä kuoppia.

**Kohteen rajaus**

Kohde rajautuu pistemäisesti näkyvien rakenteiden mukaan.

**Tulkinta**

Kyseessä on tervahauta 1950-luvulta.

**Lisätietoja**
**Toimenpiteet**
**Tarkastukset**

Tila: 3 Toteutettu Laji: 6 Suojeluarvojen tarkastus Tarkastusvuosi: 2011  
 Tarkastuspvm: 30.6.2011 Tarkastaja: V. Laurila  
 Kuvaus: KMO kulttuuriperintöinventointi 2011

<b>Viranomais-</b>	<b>Kunto:</b> 2 Keskinertainen
--------------------	--------------------------------



**rekisterinro:**
**Arvotus:** 8 Muu suojeluarvo

**Selitys:**
**Olotila:** 2 Ei käytössä

**Kohteen suojelu:** 9 Muu suojeluarvo

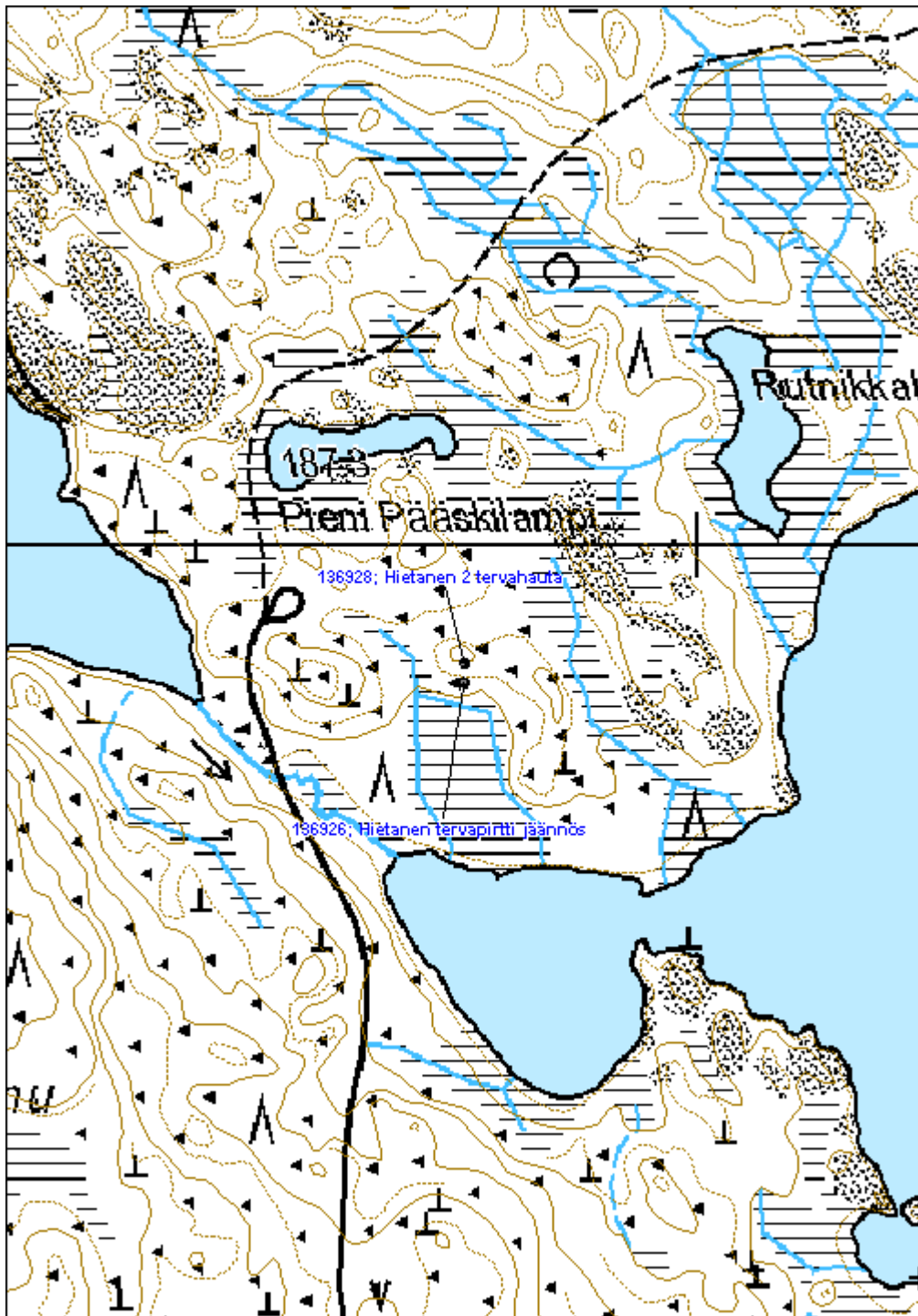
**Selitys:**
**Ympäristön suojelu:**

0 Ei määritelty

**Selitys:**


Tervahauta. Halssi etualalla, taustalla itse hauta. Kuvaussuunta luode.

<b>Kohdetyyppi:</b>	9 Valmistuspaikat/työpaikat	Copyright:	© Metsähallitus 2008 © Maanmittauslaitos 1/MML/08
<b>Koordinaatit:</b>	X 7084887, Y 3613778, Z 187	Mittakaava:	1:5000



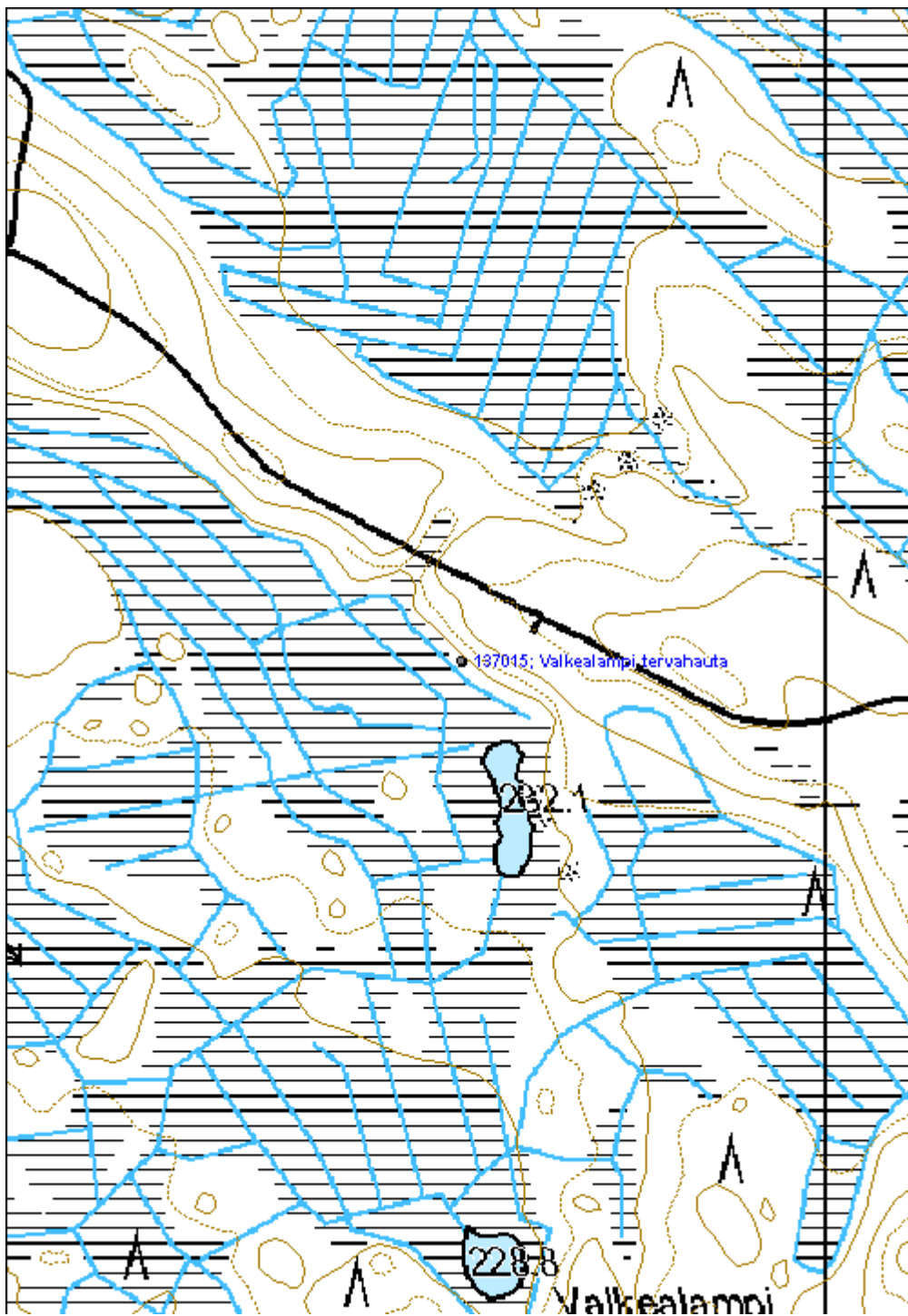
<b>Valkealampi tervahauta</b>		<b>MH-tunnus: 137015</b>
<b>Kohdetyyppi:</b>	9 Valmistuspaikat/työpaikat	<b>Haltija:</b> 131 Metsätalous Itä-Suomi
<b>Ajoitus:</b>	7118 Historiallinen aika	<b>Ylläpitäjä:</b> 131 Metsätalous Itä-Suomi
<b>Rakentamisvuosi:</b>		<b>Kunta:</b> 541 Nurmes
<b>Lukumäärä:</b>		
<b>Koordinaattiselitys:</b>		<b>Geometria tuotettu:</b> 4 Gps-mittaus, korjaamaton
<b>Koordinaatit:</b>	X 7087137, Y 3624653, Z 235	<b>Löydöt:</b>
<b>Taustatiedot</b>		
Kohde löydettiin inventoinnissa 13.7.2011.		
<b>Ympäristön kuvaus</b>		
Kohde sijaitsee moreenirinteellä, metsä on noin 40-vuotiasta mäntymetsää		
<b>Kohteen kuvaus</b>		
Tervahaudan halkaisija on noin 7m, on etelään, halssi kohti lampea. Halssi on mitoiltaan kohtuullisen pieni, noin 2m x 1m x 1m.		
<b>Kohteen rajaus</b>		
Kohde rajautuu pistemäisesti näkyvien rakenteiden mukaan.		
<b>Tulkinta</b>		
Kyseessä on tervahauta.		
<b>Lisätietoja</b>		
Valkealammen viereisellä rinteellä piti paikallisten haastattelun mukaan olla korsumainen kämppä ja hevostalli. Vieressä on myös tietojen mukaan ollut laavu. Mistään näistä ei kuitenkaan havaittu merkkejä.		
<b>Toimenpiteet</b>		
<b>Tarkastukset</b>		
Tila: 3 Toteutettu	Laji: 6 Suojeluarvojen tarkastus	Tarkastusvuosi: 2011
Tarkastuspvm: 13.7.2011 Tarkastaja: V. Laurila		
Kuvaus: KMO kulttuuriperintöinventointi 2011		
<b>Viranomaisrekisterinro:</b>	<b>Kunto:</b> 2 Keskinertainen	
	<b>Olotila:</b> 2 Ei käytössä	

<b>Arvotus:</b>	0 Ei määritelty	<b>Kohteen suojelu:</b>	0 Ei määritelty
<b>Selitys:</b>		<b>Selitys:</b>	
<b>Ympäristön suojelu:</b>	0 Ei määritelty		
<b>Selitys:</b>			



Tervahauta. Kuusennäre kasvaa halssin edessä, taustalla itse hauta valleineen.

<b>Kohdetyyppi:</b>	9 Valmistuspaikat/työpaikat	Copyright:	© Metsähallitus 2008 © Maanmittauslaitos 1/MML/08
<b>Koordinaatit:</b>	X 7087137, Y 3624653, Z 235	Mittakaava:	1:5000



**Hietanen 3 tervahauta**

MH-tunnus: 137142

<b>Kohdetyyppi:</b>	9 Valmistuspaikat/työpaikat	<b>Haltija:</b>	131 Metsätalous Itä-Suomi
<b>Ajoitus:</b>	7118 Historiallinen aika	<b>Ylläpitäjä:</b>	131 Metsätalous Itä-Suomi
<b>Rakentamisvuosi:</b>		<b>Kunta:</b>	541 Nurmes
<b>Lukumäärä:</b>			

<b>Koordinaattiselitys:</b>		<b>Geometria tuotettu:</b>	4 Gps-mittaus, korjaamaton
<b>Koordinaatit:</b>	X 7084057, Y 3613824, Z 205	<b>Löydöt:</b>	

**Taustatiedot**

Kohde löydettiin Metsähallituksen metsurin haastattelun perusteella inventoinnissa 25.7.2011.

**Ympäristön kuvaus**

Maapohja alueella on erittäin kivistä moreenia. Kohde sijaitsee hakkuuaukean itälaidalla, tervahaudan kohdalle on jätetty säästöpuuryhmä joka koostuu noin 50-vuotiaista männyistä ja koivuista.

**Kohteen kuvaus**

Tervahaudan halkaisija on noin 7m. Halssi on itäpuolella ja mitoiltaan noin 3,5m x 2m x 1m. Hauta on kivi- ja maarakenteinen.

**Kohteen rajaus**

Kohde rajautuu pistemäisesti näkyvien rakenteiden mukaan.

**Tulkinta**

Kyseessä on tervahauta.

**Lisätietoja**
**Toimenpiteet**
**Tarkastukset**

Tila: 3 Toteutettu Laji: 5 Talusveden laadun tarkastus Tarkastusvuosi: 2011  
 Tarkastuspvm: 25.7.2011 Tarkastaja: V. Laurila  
 Kuvaus: KMO kulttuuriperintöinventointi 2011

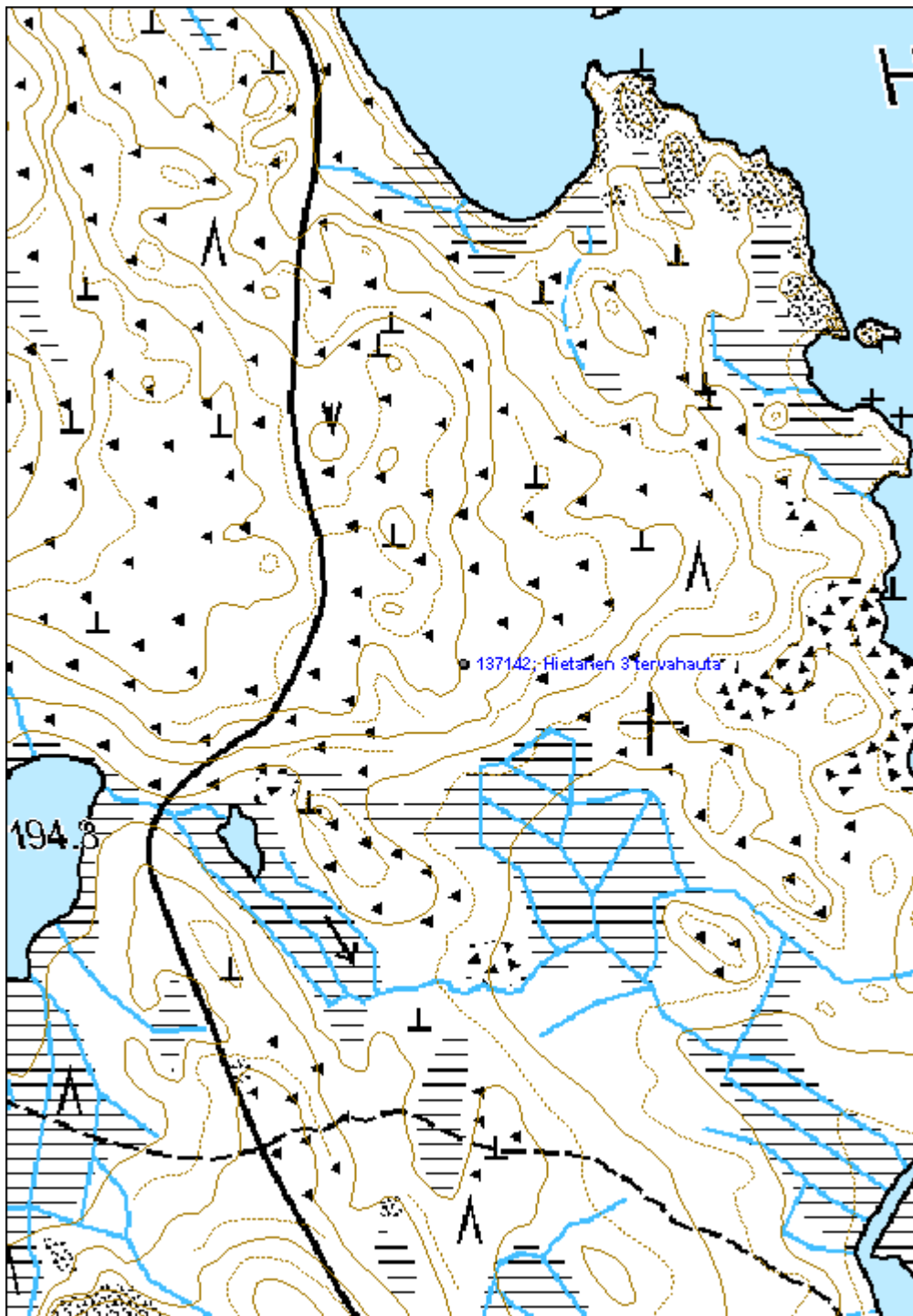
<b>Viranomaisrekisterinro:</b>	<b>Kunto:</b>	2 Keskinertainen
	<b>Olutila:</b>	2 Ei käytössä

<b>Arvotus:</b>	8 Muu suojeluarvo	<b>Kohteen suojelu:</b>	9 Muu suojeluarvo
<b>Selitys:</b>		<b>Selitys:</b>	
<b>Ympäristön suojelu:</b>	0 Ei määritelty		
<b>Selitys:</b>			



Puuston peittämä tervahauta.

<b>Kohdetyyppi:</b>	9 Valmistuspaikat/työpaikat	<b>Copyright:</b>	© Metsähallitus 2008 © Maanmittauslaitos 1/MML/08
<b>Koordinaatit:</b>	X 7084057, Y 3613824, Z 205	<b>Mittakaava:</b>	1:5000





**Päälampi 2 hiilimiilu**
**MH-tunnus: 137253**

<b>Kohdetyyppi:</b>	9 Valmistuspaikat/työpaikat	<b>Haltija:</b>	131 Metsätalous Itä-Suomi
<b>Ajoitus:</b>	7118 Historiallinen aika	<b>Ylläpitäjä:</b>	131 Metsätalous Itä-Suomi
<b>Rakentamisvuosi:</b>		<b>Kunta:</b>	541 Nurmes
<b>Lukumäärä:</b>			

<b>Koordinaattiselitys:</b>		<b>Geometria tuotettu:</b>	4 Gps-mittaus, korjaamaton
<b>Koordinaatit:</b>	X 7072439, Y 3617210, Z 170	<b>Löydöt:</b>	

**Taustatiedot**

Kohde löydettiin inventoinnissa 16.8.2011. Miilut on mainittu paikallishistoriallisessa kirjallisuudessa.

**Ympäristön kuvaus**

Kohde sijaitsee hiekkakankaalla, metsä koostuu vanhoista männyistä. Miilujen päällä kasvaa lehtipuita tiheikkönä.

**Kohteen kuvaus**

Kohde käsittää kolme hiilimiilua joiden halkaisijat idästä laskien ovat noin 15,5m (Päälampi 2 hiilimiilu 1), 10m (Päälampi 2 hiilimiilu 2), ja 14,5m (Päälampi 2 hiilimiilu 1). Miilut ovat matalia suunnilleen ympyränmuotoisia kohoumia joissa on havaittavissa paksu hiilikerros. Miilut erottuvat ympäristöstä lähinnä tiheänä ryhmänä nuoria lehtipuita.

**Kohteen rajaus**

Kohde rajautuu aluemaisesti näkyvien rakenteiden mukaan.

**Tulkinta**

Kohteet ovat hiilimiiluja.

**Lisätietoja**
**Toimenpiteet**
**Tarkastukset**

Tila: 3 Toteutettu Laji: 6 Suojeluarvojen tarkastus Tarkastusvuosi: 2011  
 Tarkastuspvm: 16.8.2011 Tarkastaja: V. Laurila  
 Kuvaus: KMO kulttuuriperintöinventointi 2011

<b>Viranomaisrekisterinro:</b>	<b>Kunto:</b>	2 Kesinkertainen
--------------------------------	---------------	------------------

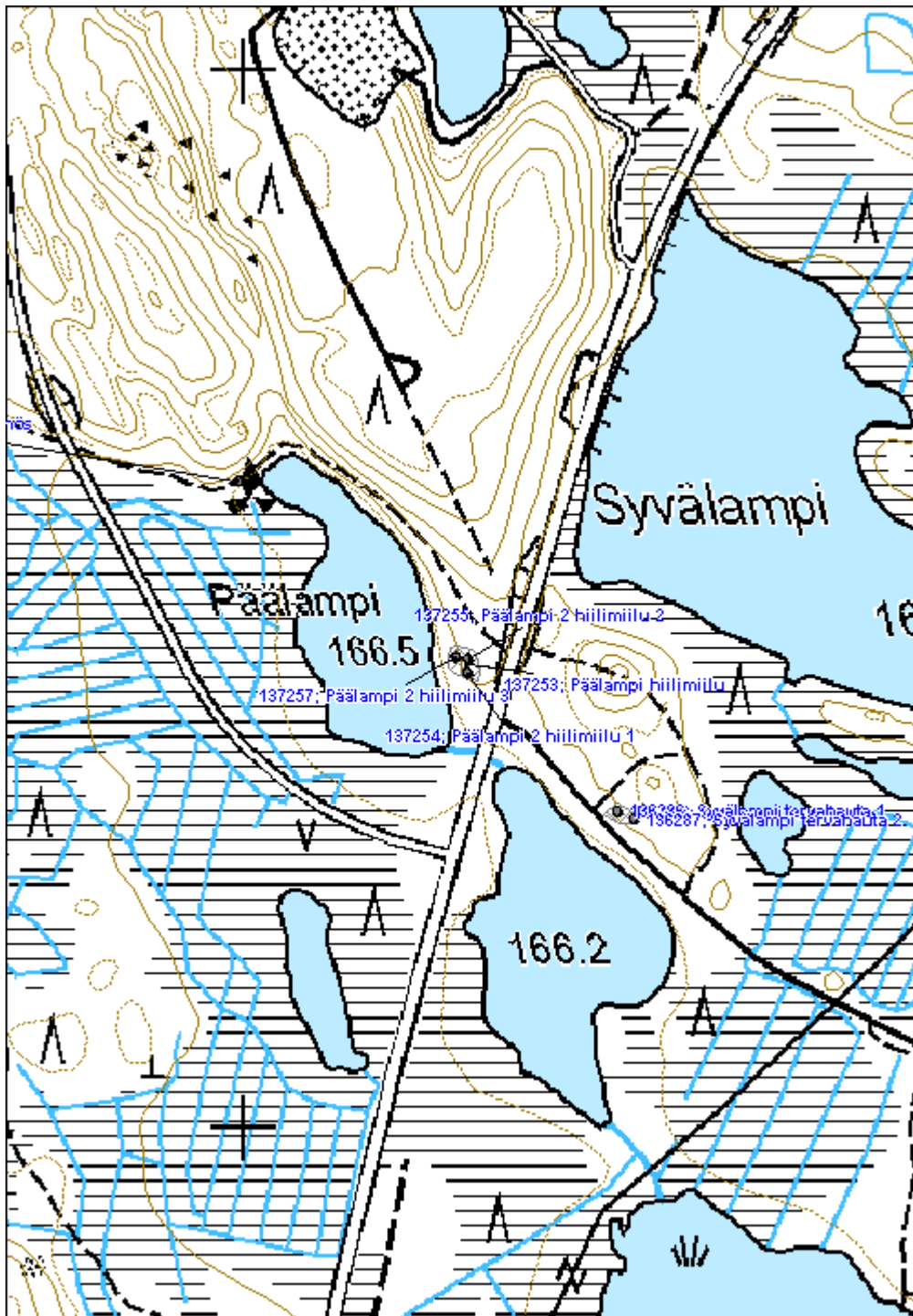
<b>Arvotus:</b>	8 Muu suojeluarvo	<b>Olotila:</b>	2 Ei käytössä
<b>Selitys:</b>		<b>Kohteen suojelu:</b>	9 Muu suojeluarvo
		<b>Selitys:</b>	

<b>Ympäristön suojelu:</b>	0 Ei määritelty
<b>Selitys:</b>	



Hiilimiilut näkyvät taustalla tiheikkönä.

<b>Kohdetyyppi:</b>	9 Valmistuspaikat/työpaikat	Copyright:	© Metsähallitus 2008 © Maanmittauslaitos 1/MML/08
<b>Koordinaatit:</b>	X 7072439, Y 3617210, Z 170	Mittakaava:	1:5000



<b>Kolkonsuo tervahauta</b>		<b>MH-tunnus: 136326</b>
<b>Kohdetyyppi:</b>	9 Valmistuspaikat/työpaikat	<b>Haltija:</b> 131 Metsätalous Itä-Suomi
<b>Ajoitus:</b>	7118 Historiallinen aika	<b>Ylläpitäjä:</b> 131 Metsätalous Itä-Suomi
<b>Rakentamisvuosi:</b>		<b>Kunta:</b> 541 Nurmes
<b>Lukumäärä:</b>		
<b>Koordinaattiselitys:</b>		<b>Geometria tuotettu:</b> 4 Gps-mittaus, korjaamaton
<b>Koordinaatit:</b>	X 7074372, Y 3620489, Z 188	<b>Löydöt:</b>
<b><i>Taustatiedot</i></b>		
Kohde löytyi inventoinnissa 1.6.2011. Kohde on merkitty 1970-luvun peruskarttaan. Vuoden 1951 metsätaloukarttaan paikalle on merkitty rakennus.		
<b><i>Ympäristön kuvaus</i></b>		
Kohde sijaitsee Kolkonsuon pohjoispuolella, noin 650 metriä Kolkonjärvestä pohjoiseen, kuivan mäntykangasrinteen eteläreunalla. Ympäröivä metsä on aurattu ja kasvaa noin 40-vuotiasta mäntyä.		
<b><i>Kohteen kuvaus</i></b>		
Tervahaudan halkaisija on noin 6m. Halssi on eteläpuolella, pituudeltaan 5m, leveydeltään 2m ja syvyydeltään 1,5m. Hauta on osittain reunoilta vahingoittunut metsänmuokkauksessa.		
<b><i>Kohteen rajaus</i></b>		
Kohde rajautuu pistemäisesti maastossa näkyvien rakenteiden perusteella.		
<b><i>Tulkinta</i></b>		
Kyseessä on tervahauta.		
<b><i>Lisätietoja</i></b>		
<b><i>Toimenpiteet</i></b>		
<b><i>Tarkastukset</i></b>		
Tila: 3 Toteutettu	Laji: 6 Suojeluarvojen tarkastus	Tarkastusvuosi: 2011
Tarkastuspvm: 31.5.2011 Tarkastaja: V. Laurila		
Kuvaus: KMO kulttuuriperintöinventointi 2011		
<b>Viranomaisrekisterinro:</b>		<b>Kunto:</b> 3 Huono

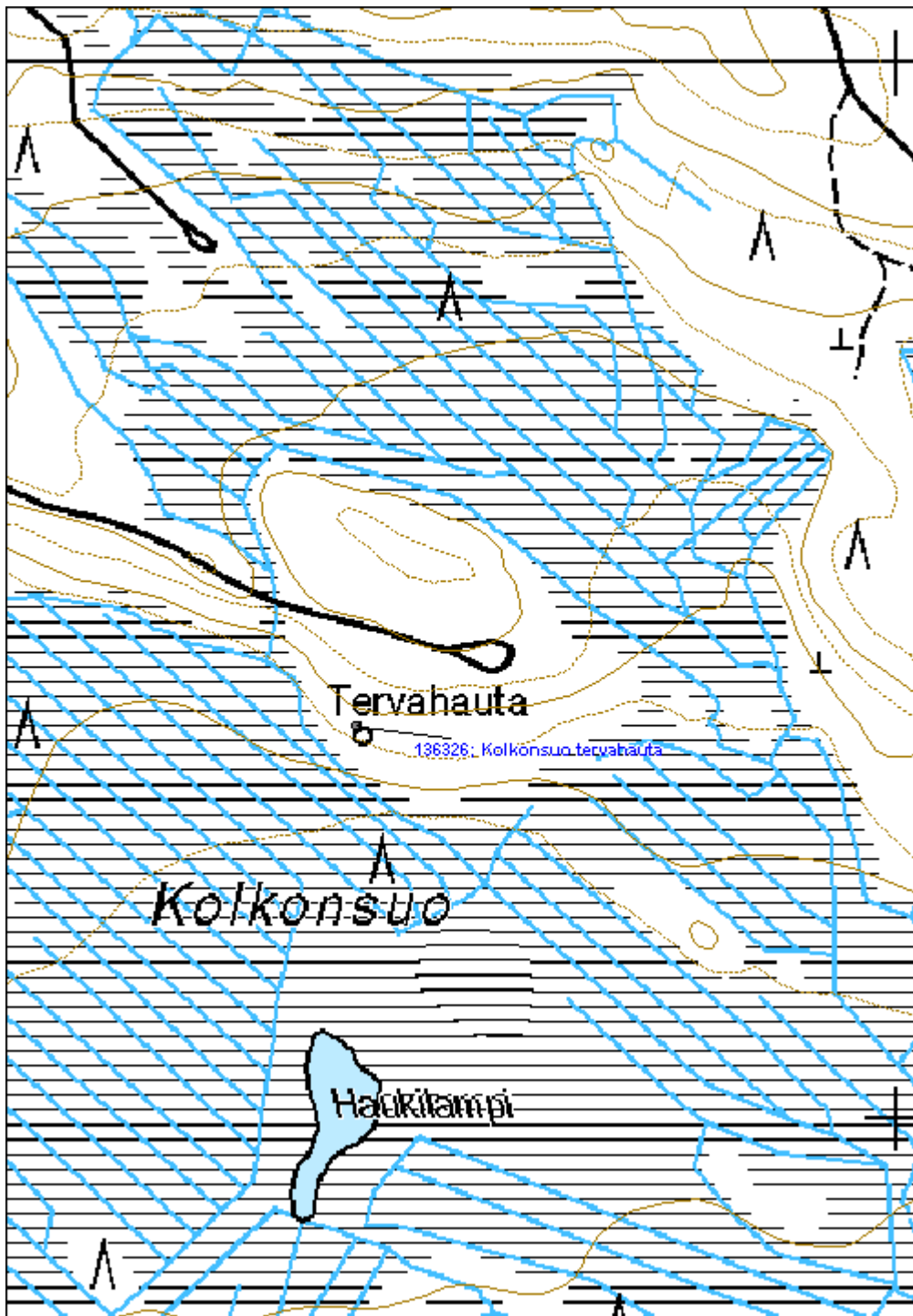
<b>Arvotus:</b>	8 Muu suojeluarvo	<b>Olotila:</b>	2 Ei käytössä
<b>Selitys:</b>		<b>Kohteen suojelu:</b>	9 Muu suojeluarvo
		<b>Selitys:</b>	

<b>Ympäristön suojelu:</b>	0 Ei määritelty
<b>Selitys:</b>	



Tervahautaa, etualalla halssi, taustalla itse hauta valleineen.

<b>Kohdetyyppi:</b>	9 Valmistuspaikat/työpaikat	Copyright:	© Metsähallitus 2008 © Maanmittauslaitos 1/MML/08
<b>Koordinaatit:</b>	X 7074372, Y 3620489, Z 188	Mittakaava:	1:5000



<b>Vehkanlampi tervahauta</b>	<b>MH-tunnus: 136574</b>
-------------------------------	--------------------------

<b>Kohdetyyppi:</b>	9 Valmistuspaikat/työpaikat	<b>Haltija:</b>	131 Metsätalous Itä-Suomi
<b>Ajoitus:</b>	7118 Historiallinen aika	<b>Ylläpitäjä:</b>	131 Metsätalous Itä-Suomi
<b>Rakentamisvuosi:</b>		<b>Kunta:</b>	541 Nurmes
<b>Lukumäärä:</b>			

<b>Koordinaattiselitys:</b>	<b>Geometria tuotettu:</b>
<b>Koordinaatit:</b>	4 Gps-mittaus, korjaamaton
X 7082048, Y 3624884, Z 213	<b>Löydöt:</b>

***Taustatiedot***

Kohde löydettiin inventoinnissa 13.6.2011.

***Ympäristön kuvaus***

Kohde sijaitsee moreenirinteellä. Metsä on noin 70-vuotiaasta männikköä.

***Kohteen kuvaus***

Tervahauta sijaitsee lounaaseen viettävässä pienessä rinteessä. Haudan halkaisija on noin 8,5m. Halssi on kohti lounasta ja se on mitoiltaan noin 6m x 3m x 2m ja sen pää on kylmämuurattua kivrakennetta.

***Kohteen rajaus***

Kohde rajautuu pistemäisesti näkyvien rajojen mukaan.

***Tulkinta***

Kyseessä on tervahauta.

***Lisätietoja***
***Toimenpiteet***
***Tarkastukset***

<b>Viranomaisrekisterinro:</b>	<b>Kunto:</b> 2 Kesinkertainen
	<b>Olotila:</b> 2 Ei käytössä
<b>Arvotus:</b> 8 Muu suojeluarvo	<b>Kohteen suojele:</b> 9 Muu suojeluarvo

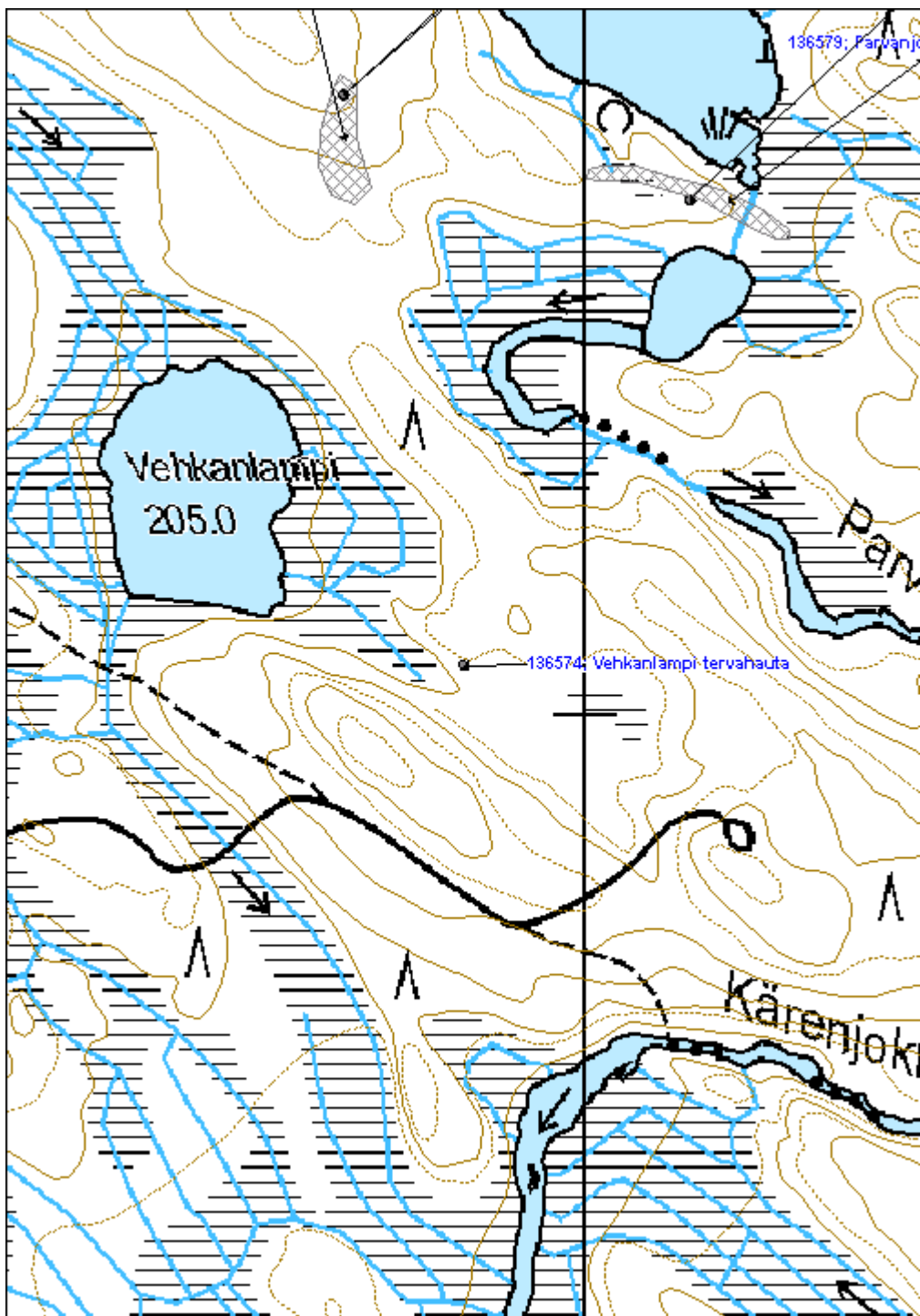
<b>Selitys:</b>	<b>Selitys:</b>
<b>Ympäristön suojelu:</b>	0 Ei määritelty
<b>Selitys:</b>	



Tervahauta.



<b>Kohdetyyppi:</b>	9 Valmistuspaikat/työpaikat	Copyright:	© Metsähallitus 2008 © Maanmittauslaitos 1/MML/08
<b>Koordinaatit:</b>	X 7082048, Y 3624884, Z 213	Mittakaava:	1:5000



<b>Parvajärvi 2 miilu</b>	<b>MH-tunnus: 136592</b>
---------------------------	--------------------------

<b>Kohdetyyppi:</b>	9 Valmistuspaikat/työpaikat	<b>Haltija:</b>	131 Metsätalous Itä-Suomi
<b>Ajoitus:</b>	7118 Historiallinen aika	<b>Ylläpitäjä:</b>	131 Metsätalous Itä-Suomi
<b>Rakentamisvuosi:</b>		<b>Kunta:</b>	541 Nurmes
<b>Lukumäärä:</b>			

<b>Koordinaattiselitys:</b>	<b>Geometria tuotettu:</b>
<b>Koordinaatit:</b> X 7084643, Y 3624528, Z 215	4 Gps-mittaus, korjaamaton
	<b>Löydöt:</b>

**Taustatiedot**

Kohde löydettiin inventoinnissa 13.6.2011.

**Ympäristön kuvaus**

Kohde sijaitsee hakkuuaukealla. Maaperä on moreenia.

**Kohteen kuvaus**

Miilun halkaisija on noin 13m. Jäljellä on heikosti erottuva matala ympyränmuotoinen kumpare jossa on havaittavissa paksu hiilikerros. Ympäriellä on muutamia pieniä kuoppia.

**Kohteen rajaus**

Kohde rajautuu pistemäisesti näkyvien rajojen mukaan.

**Tulkinta**

Kyseessä on hiilimiilu.

**Lisätietoja**
**Toimenpiteet**
**Tarkastukset**

Tila: 3 Toteutettu      Laji: 6 Suojeluarvojen tarkastus      Tarkastusvuosi: 2011  
 Tarkastuspvm: 13.6.2011      Tarkastaja: V. Laurila  
 Kuvaus: KMO kulttuuriperintöinventointi 2011

<b>Viranomaisrekisterinro:</b>	<b>Kunto:</b> 2 Kesinkertainen
	<b>Olotila:</b> 2 Ei käytössä
<b>Arvotus:</b> 8 Muu suojeluarvo	<b>Kohteen</b> 9 Muu suojeluarvo

<b>Selitys:</b>		<b>suojelu:</b>
<b>Selitys:</b>		<b>Selitys:</b>
<b>Ympäristön suojelu:</b>	0 Ei määritelty	
<b>Selitys:</b>		



Hiilimiilu. Matala valli etualalla.

<b>Kohdetyyppi:</b>	9 Valmistuspaikat/työpaikat	Copyright:	© Metsähallitus 2008 © Maanmittauslaitos 1/MML/08
<b>Koordinaatit:</b>	X 7084643, Y 3624528, Z 215	Mittakaava:	1:5000



<b>Ukonkangas tervahauta</b>	<b>MH-tunnus: 136646</b>
------------------------------	--------------------------

<b>Kohdetyyppi:</b>	9 Valmistuspaikat/työpaikat	<b>Haltija:</b>	131 Metsätalous Itä-Suomi
<b>Ajoitus:</b>	7118 Historiallinen aika	<b>Ylläpitäjä:</b>	131 Metsätalous Itä-Suomi
<b>Rakentamisvuosi:</b>		<b>Kunta:</b>	541 Nurmes
<b>Lukumäärä:</b>			

<b>Koordinaattiselitys:</b>	<b>Geometria tuotettu:</b>
<b>Koordinaatit:</b>	<b>Löydöt:</b>
X 7079940, Y 3607132, Z 160	4 Gps-mittaus, korjaamaton

***Taustatiedot***

Kohde löydettiin inventoinnissa 14.6.2011. Tervahauta on merkitty 1970-luvun peruskarttaan.

***Ympäristön kuvaus***

Maaperä on moreenia, metsä nuorta mäntymetsää. Haudan päällä kasvaa myös nuoria koivuja.

***Kohteen kuvaus***

Tervahaudan halkaisija on noin 7m. Halssi on kohti etelää, mitoiltaan 5m x 2m, x 1,5m. Halssin päällä on näkyvissä lahonnutta hirsirakennetta.

***Kohteen rajaus***

Kohde rajautuu pistemäisesti näkyvien rakenteiden mukaan.

***Tulkinta***

Kyseessä on tervahauta.

***Lisätietoja***
***Toimenpiteet***
***Tarkastukset***

Tila: 3 Toteutettu      Laji: 6 Suojeluarvojen tarkastus      Tarkastusvuosi: 2011  
 Tarkastuspvm: 14.6.2011      Tarkastaja: V. Laurila  
 Kuvaus: KMO kulttuuriperintöinventointi 2011

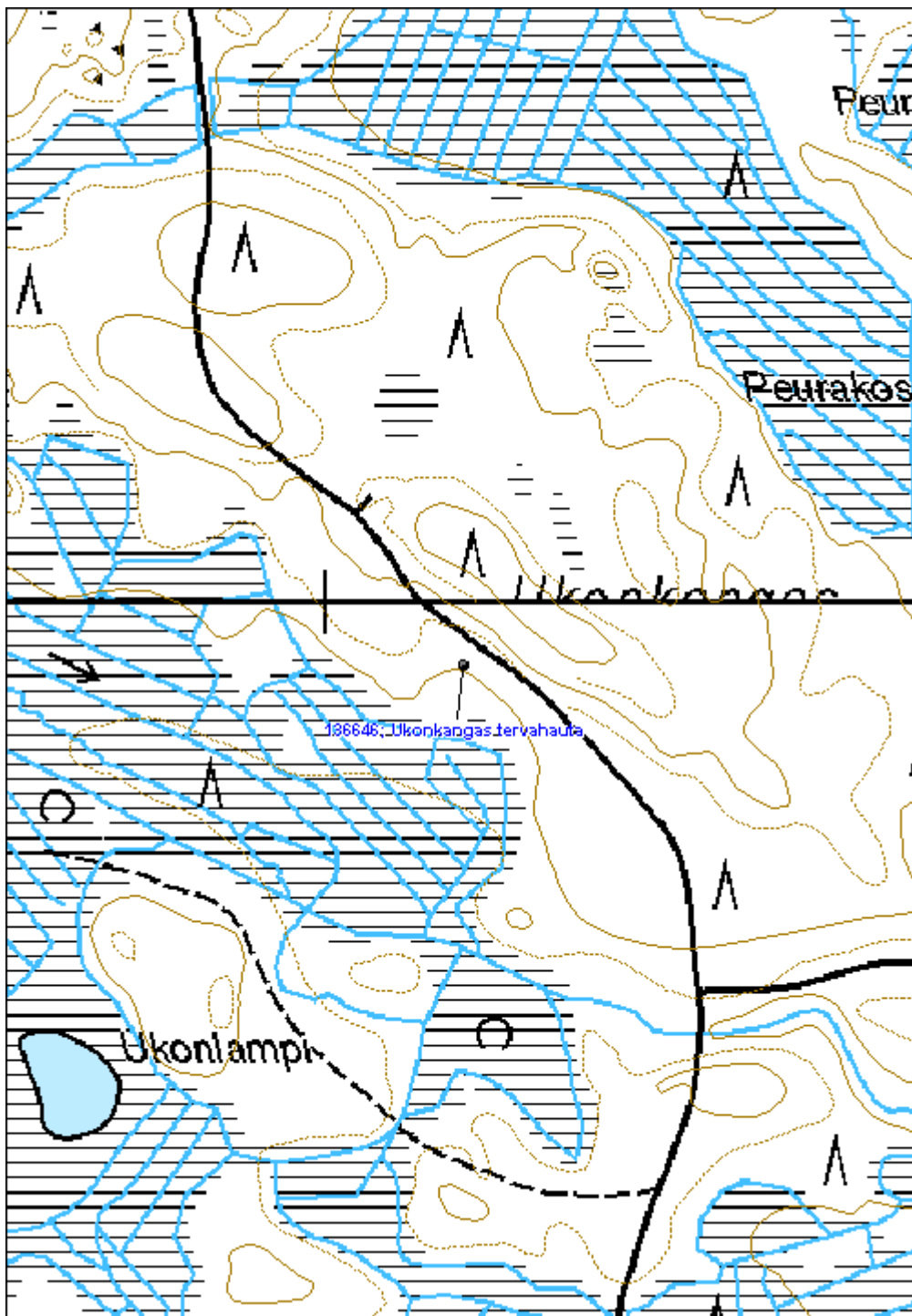
<b>Viranomaisrekisterinro:</b>	<b>Kunto:</b> 2 Kesinkertainen
	<b>Olotila:</b> 2 Ei käytössä
<b>Arvotus:</b> 8 Muu suojeluarvo	<b>Kohteen</b> 9 Muu suojeluarvo

<b>Selitys:</b>	<b>suojelu:</b>
<b>Selitys:</b>	<b>Selitys:</b>
<b>Ympäristön suojelu:</b>	0 Ei määritelty
<b>Selitys:</b>	



Tervahaudan halssi lahonneine puurakenteineen etualalla. Itse hauta taustalla.

<b>Kohdetyyppi:</b>	9 Valmistuspaikat/työpaikat	Copyright:	© Metsähallitus 2008 © Maanmittauslaitos 1/MML/08
<b>Koordinaatit:</b>	X 7079940, Y 3607132, Z 160	Mittakaava:	1:5000



<b>Koppelolampi tervahauta</b>	<b>MH-tunnus: 136779</b>
--------------------------------	--------------------------

<b>Kohdetyyppi:</b>	9 Valmistuspaikat/työpaikat	<b>Haltija:</b>	131 Metsätalous Itä-Suomi
<b>Ajoitus:</b>	7118 Historiallinen aika	<b>Ylläpitäjä:</b>	131 Metsätalous Itä-Suomi
<b>Rakentamisvuosi:</b>		<b>Kunta:</b>	541 Nurmes
<b>Lukumäärä:</b>			

<b>Koordinaattiselitys:</b>	<b>Geometria tuotettu:</b> 0 Ei tiedossa
<b>Koordinaatit:</b> X 7079516, Y 3612613	<b>Löydöt:</b>

***Taustatiedot***

Kohde löydettiin inventoinnissa 20.6.2011. Kohde on merkitty peruskarttaan.

***Ympäristön kuvaus***

Maaperä on moreenia. Ympäröivä metsä on hakattu mutta haudan päälle on jätetty mäntyinen säästöpuuryhmä.

***Kohteen kuvaus***

Tervahaudan halkaisija on noin 8m. Halssi on mitoiltaan noin 4,5m x 5,5m x 1,5m.

***Kohteen rajaus***

Kohde rajautuu pistemäisesti näkyvien rakenteiden mukaan

***Tulkinta***

Kyseessä on tervahauta.

***Lisätietoja***

Kohde on merkitty peruskarttaan merkittävästi väärään paikkaan. Peruskartan mukaan tervahauta sijaitsee yksityisen maan puolelle, todellisuudessa hauta sijaitsee valtion maalla karttaan merkitystä pisteestä noin 60m etelään.

***Toimenpiteet***
***Tarkastukset***

Tila: 3 Toteutettu      Laji: 6 Suojeluarvojen tarkastus      Tarkastusvuosi: 2011  
 Tarkastuspvm: 20.6.2011      Tarkastaja: V. Laurila  
 Kuvaus: KMO kulttuuriperintöinventointi 2011

<b>Viranomaisrekisterinro:</b>	<b>Kunto:</b> 2 Keskinertainen
	<b>Olotila:</b> 2 Ei käytössä

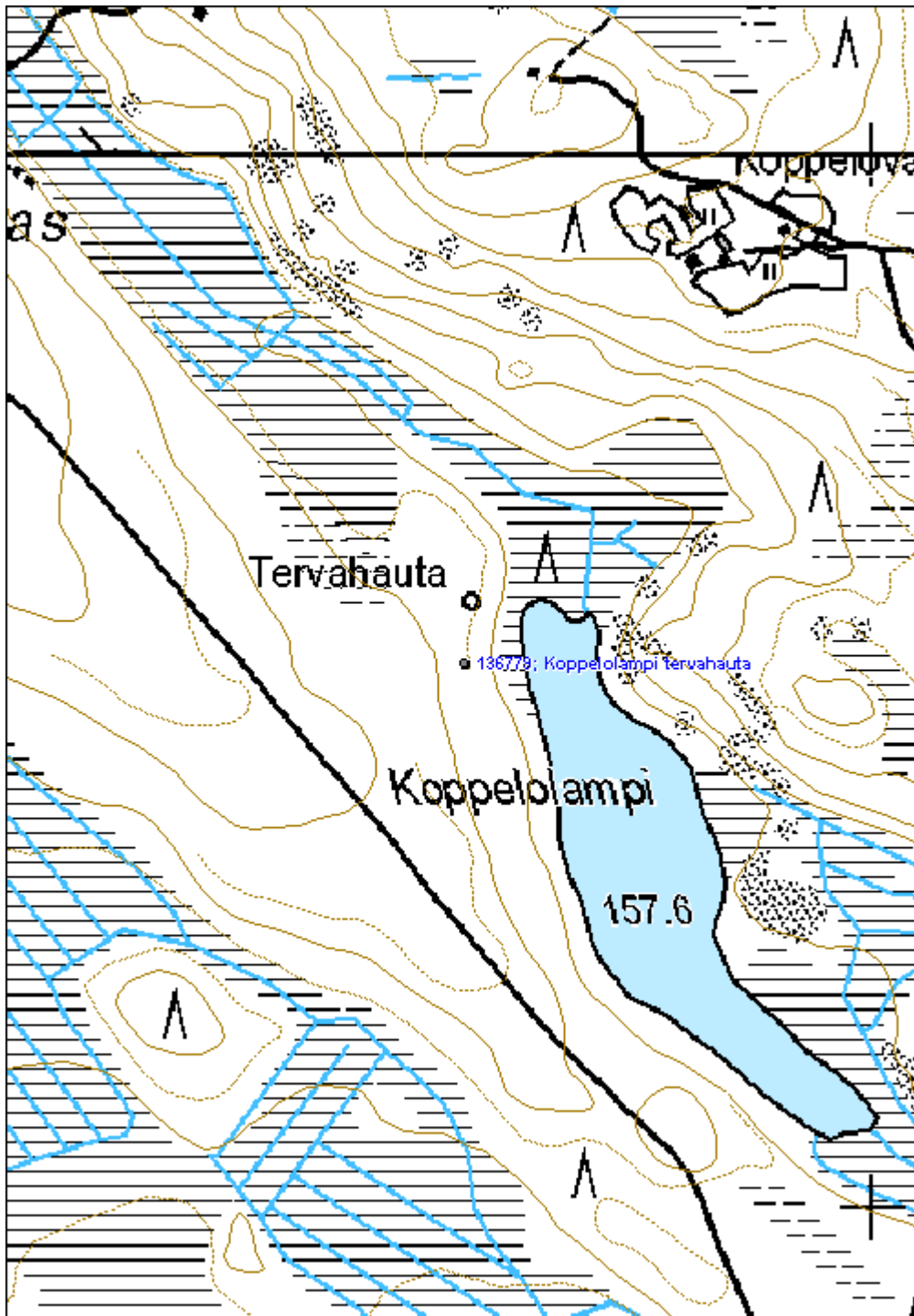


<b>Arvotus:</b>	8 Muu suojeluarvo	<b>Kohteen suojelu:</b>	9 Muu suojeluarvo
<b>Selitys:</b>		<b>Selitys:</b>	
<b>Ympäristön suojelu:</b>	0 Ei määritelty		
<b>Selitys:</b>			



Tervahaudan päälle jätetty säästöpuuryhmä.

<b>Kohdetyyppi:</b>	9 Valmistuspaikat/työpaikat	Copyright:	© Metsähallitus 2008 © Maanmittauslaitos 1/MML/08
<b>Koordinaatit:</b>	X 7079516, Y 3612613	Mittakaava:	1:5000



<b>Katajakangas tervahauta</b>	<b>MH-tunnus: 136784</b>
--------------------------------	--------------------------

<b>Kohdetyyppi:</b>	9 Valmistuspaikat/työpaikat	<b>Haltija:</b>	131 Metsätalous Itä-Suomi
<b>Ajoitus:</b>	7118 Historiallinen aika	<b>Ylläpitäjä:</b>	131 Metsätalous Itä-Suomi
<b>Rakentamisvuosi:</b>		<b>Kunta:</b>	541 Nurmes
<b>Lukumäärä:</b>			

<b>Koordinaattiselitys:</b>	<b>Geometria tuotettu:</b>
<b>Koordinaatit:</b>	4 Gps-mittaus, korjaamaton
X 7085387, Y 3615546, Z 183	<b>Löydöt:</b>

***Taustatiedot***

Kohde löydettiin inventoinnissa 22.6.2011. Kohde on merkitty peruskarttaan.

***Ympäristön kuvaus***

Tervahauta sijaitsee nuorta kuusta kasvavalla moreenirinteellä.

***Kohteen kuvaus***

Tervahaudan halkaisija on noin 11m, Halssi on rakennettu kohti luodetta ja on kooltaan noin 5,5m x 3m x 1,5m. Haudan ympärillä on muutamia pieniä kuoppia.

***Kohteen rajaus***

Kohde rajautuu pistemäisesti näkyvien rakenteiden mukaan.

***Tulkinta***

Kyseessä on tervahauta.

***Lisätietoja***
***Toimenpiteet***
***Tarkastukset***

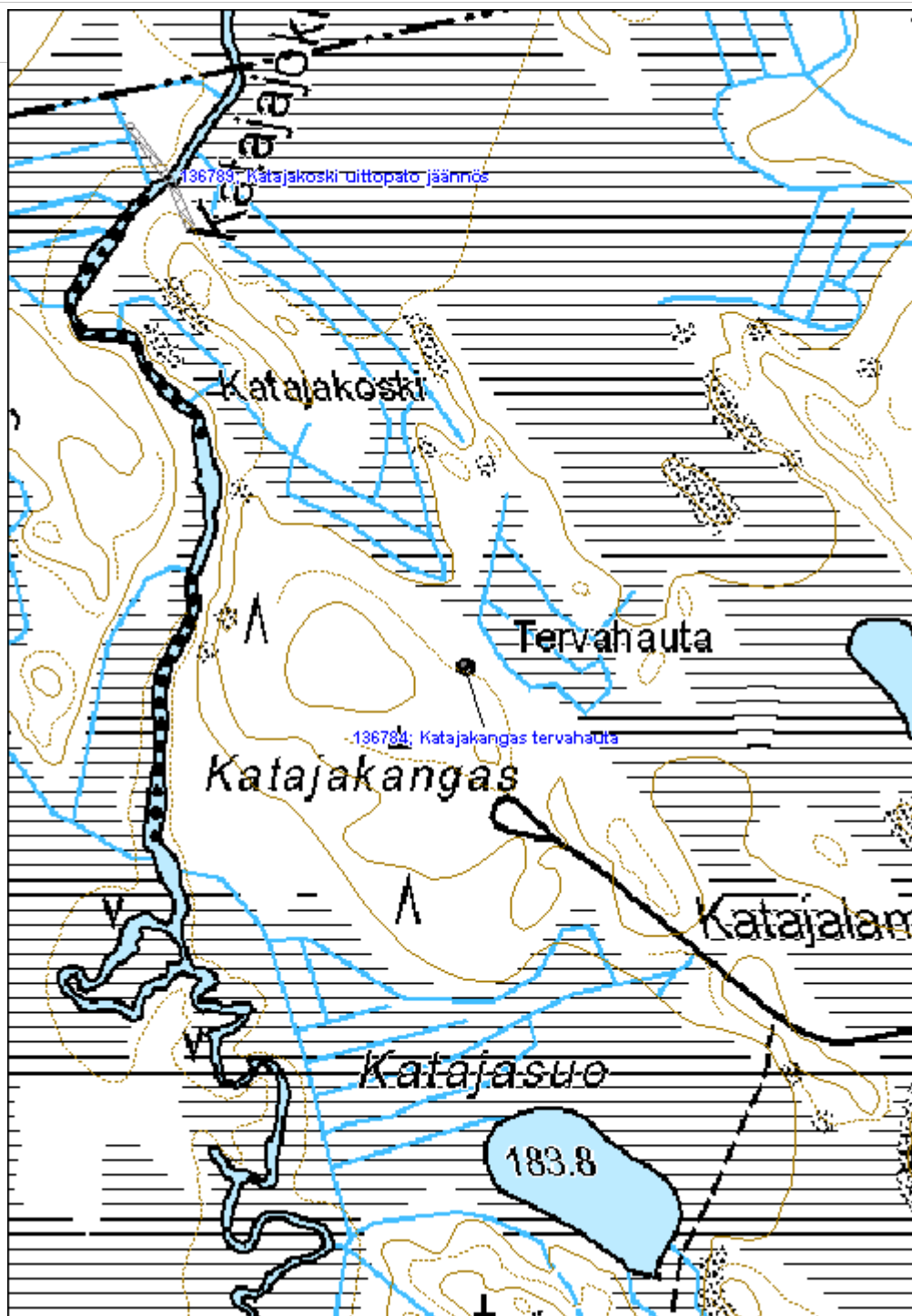
<b>Viranomaisrekisterinro:</b>	<b>Kunto:</b> 0 Ei määritelty
	<b>Olotila:</b> 2 Ei käytössä
<b>Arvotus:</b> 8 Muu suojeluarvo	<b>Kohteen suojele:</b> 9 Muu suojeluarvo

<b>Selitys:</b>	<b>Selitys:</b>
<b>Ympäristön suojele:</b>	0 Ei määritelty
<b>Selitys:</b>	



Tervahauta valleineen koivunnäreiden peittämänä.

<b>Kohdetyyppi:</b>	9 Valmistuspaikat/työpaikat	Copyright:	© Metsähallitus 2008 © Maanmittauslaitos 1/MML/08
<b>Koordinaatit:</b>	X 7085387, Y 3615546, Z 183	Mittakaava:	1:5000



**Kolkonjoki 2 kämpmä jäännös**
**MH-tunnus: 136858**

<b>Kohdetyyppi:</b>	9 Valmistuspaikat/työpaikat	<b>Haltija:</b>	131 Metsätalous Itä-Suomi
<b>Ajoitus:</b>	7118 Historiallinen aika	<b>Ylläpitäjä:</b>	131 Metsätalous Itä-Suomi
<b>Rakentamivuosi:</b>		<b>Kunta:</b>	541 Nurmes
<b>Lukumäärä:</b>			

<b>Koordinaattiselitys:</b>		<b>Geometria tuotettu:</b>	4 Gps-mittaus, korjaamaton
<b>Koordinaatit:</b>	X 7072417, Y 3619395, Z 183	<b>Löydöt:</b>	

**Taustatiedot**

Kohde löydettiin inventoinnissa 28.6.2011. Kohde löytyi Metsähallituksen metsurin haastattelun perusteella. Paikallisten mukaan kyseessä on vanha miilunpolttajien kämpmä.

**Ympäristön kuvaus**

Maaperä on moreenia, metsä noin 60-vuotiasta mäntymetsää.

**Kohteen kuvaus**

Kohde koostuu 1x1x0,5m kokoisesta vaikeasti havaittavasta sammalpeitteisestä liesiröykkiöstä. Röykkiön päällä on noin 70-vuotiaan puun lahonnut kanto ja nuoria leppiä. Röykkiön pohjoispuolella kaksi 0,5x0,5x0,5m kokoista kuoppaa, sekä hieman suurempi kaivanto, mitoiltaan 1m x 1m x 0,5m.

**Kohteen rajaus**

Kohde rajautuu pistemäisesti näkyvien rakenteiden mukaan.

**Tulkinta**

Kyseessä vaikuttaa olevan rakennuksenjäännös 1900-luvun alkupuolelta tai 1800-luvulta. Haastattelun perusteella kyseessä on hiilenpolttajien kämpmä.

**Lisätietoja**
**Toimenpiteet**
**Tarkastukset**

Tila: 3 Toteutettu      Laji: 6 Suojeluarvojen tarkastus      Tarkastusvuosi: 2011  
 Tarkastuspvm: 28.6.2011      Tarkastaja: V. Laurila  
 Kuvaus: KMO kulttuuriperintöinventointi 2011

<b>Viranomais-</b>	<b>Kunto:</b>	2 Keskinertainen
--------------------	---------------	------------------

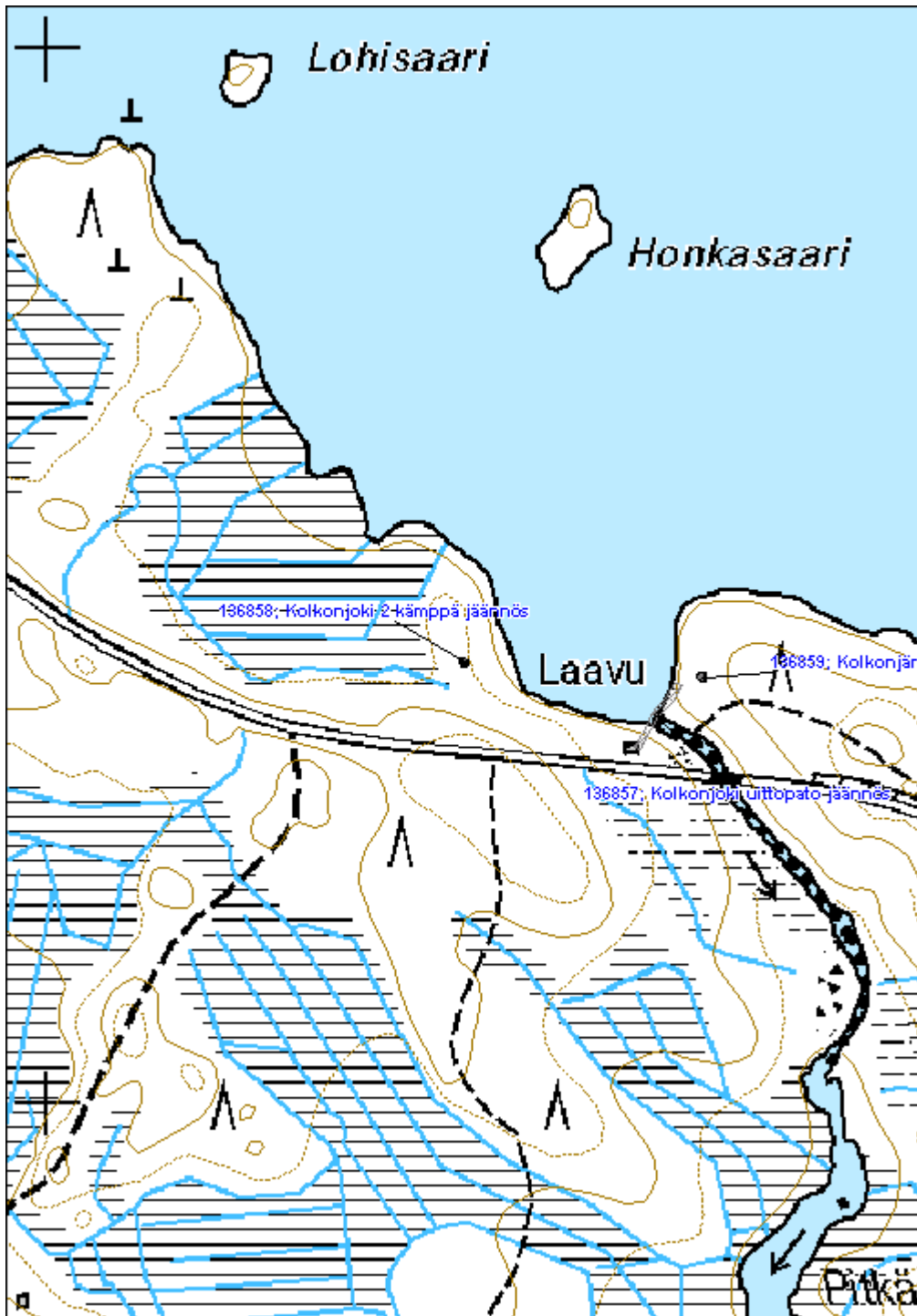
<b>rekisterinro:</b>		<b>Olotila:</b>	2 Ei käytössä
<b>Arvotus:</b>	8 Muu suojeluarvo	<b>Kohteen suojelu:</b>	9 Muu suojeluarvo
<b>Selitys:</b>		<b>Selitys:</b>	

<b>Ympäristön suojelu:</b>	0 Ei määritelty
<b>Selitys:</b>	



Kämpän lieden jäännös näkyy aluskasvillisuuden ja nuorten lehtipuiden peittämänä kumpareena kuvan oikeassa laidassa. Taustalla suunnittelija Ville Laurila.

<b>Kohdetyyppi:</b>	9 Valmistuspaikat/työpaikat	Copyright:	© Metsähallitus 2008 © Maanmittauslaitos 1/MML/08
<b>Koordinaatit:</b>	X 7072417, Y 3619395, Z 183	Mittakaava:	1:5000





<b>Vihtasuo rakennus jäännös</b>		<b>MH-tunnus: 137305</b>
<b>Kohdetyyppi:</b>	10 Valmistuspaikat/työpaikat?	<b>Haltija:</b> 131 Metsätalous Itä-Suomi
<b>Ajoitus:</b>	7116 Uusi aika	<b>Ylläpitäjä:</b> 131 Metsätalous Itä-Suomi
<b>Rakentamisvuosi:</b>		<b>Kunta:</b> 541 Nurmes
<b>Lukumäärä:</b>		
<b>Koordinaattiselitys:</b>		<b>Geometria tuotettu:</b> 4 Gps-mittaus, korjaamaton
<b>Koordinaatit:</b>	X 7033048, Y 3589329, Z 165	<b>Löydöt:</b>
<b><i>Taustatiedot</i></b>		
Kohde löydettiin inventoinnissa 25.8.2011. Kohdetta tai voimalinjoja ei näy 1970-luvun peruskartassa.		
<b><i>Ympäristön kuvaus</i></b>		
Kohde sijaitsee aukealla voimalinjojen alla. Maaperä on moreenia.		
<b><i>Kohteen kuvaus</i></b>		
Rakennuksen mitat ovat noin 2m x 2,5m, korkeus 2,5m. Laudasta rakennettu katto on romahtanut sisään. Kyseessä on laudoista ja kulmapaaluista rakennettu harva vaja.		
<b><i>Kohteen rajaus</i></b>		
Kohde rajautuu pistemäisesti näkyvien rakenteiden mukaan.		
<b><i>Tulkinta</i></b>		
Kyseessä on kevyt varistorakennus 1970-luvun jälkeiseltä ajalta, luultavasti voimalinjan rakentamiseen liittyvä vaja.		
<b><i>Lisätietoja</i></b>		
<b><i>Toimenpiteet</i></b>		
<b><i>Tarkastukset</i></b>		
Tila: 3 Toteutettu	Laji: 6 Suojeluarvojen tarkastus	Tarkastusvuosi: 2011
Tarkastuspvm: 23.8.2011 Tarkastaja: V. Laurila		
Kuvaus: KMO kulttuuriperintöinventointi 2011		
<b>Viranomaisrekisterinro:</b>		<b>Kunto:</b> 2 Keskinertainen

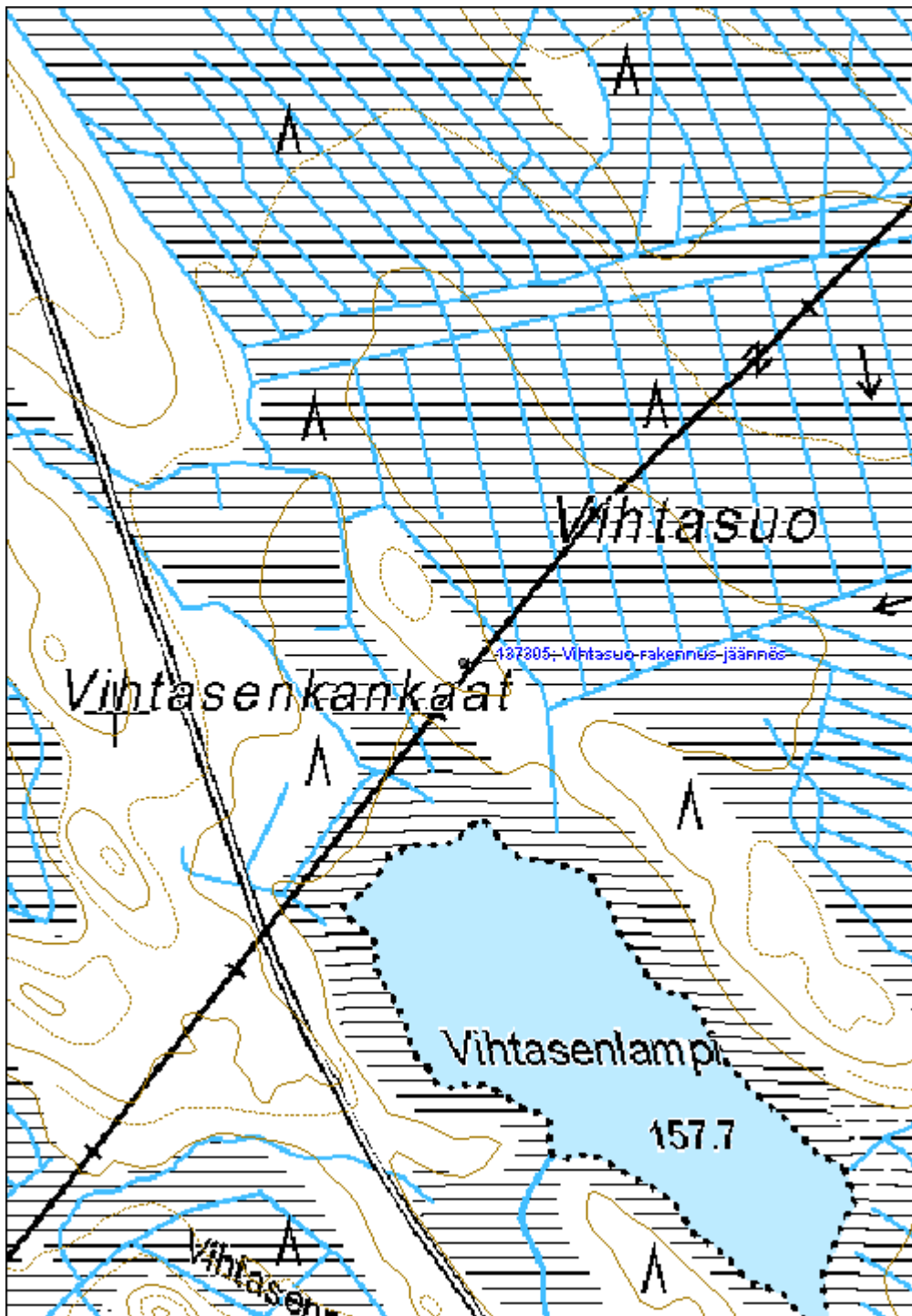
<b>Arvotus:</b>	99 Ei suojeluarvoa	<b>Olotila:</b>	2 Ei käytössä
<b>Selitys:</b>		<b>Kohteen suojelu:</b>	99 Ei suojeluarvoa
		<b>Selitys:</b>	

<b>Ympäristön suojelu:</b>	0 Ei määritelty
<b>Selitys:</b>	



Varastorakennuksen jäännös.

<b>Kohdetyyppi:</b>	10 Valmistuspaikat/työpaikat?	Copyright:	© Metsähallitus 2008 © Maanmittauslaitos 1/MML/08
<b>Koordinaatit:</b>	X 7033048, Y 3589329, Z 165	Mittakaava:	1:5000



<b>447 Peurajärvi, Peurajärvi 2 rakennus jäännös</b>	<b>MH-tunnus: 137310</b>
--	--------------------------

<b>Kohdetyyppi:</b>	10 Valmistuspaikat/työpaikat?	<b>Haltija:</b>	131 Metsätalous Itä-Suomi
<b>Ajoitus:</b>	7116 Uusi aika	<b>Ylläpitäjä:</b>	131 Metsätalous Itä-Suomi
<b>Rakentamisvuosi:</b>		<b>Kunta:</b>	541 Nurmes
<b>Lukumäärä:</b>			

<b>Koordinaattiselitys:</b>		<b>Geometria tuotettu:</b>	4 Gps-mittaus, korjaamaton
<b>Koordinaatit:</b>	X 7081493, Y 3607791, Z 160	<b>Löydöt:</b>	

***Taustatiedot***

Kohde löydettiin inventoinnissa 31.8.2011.

***Ympäristön kuvaus***

Kohde sijaitsee noin 40-vuotiaasta mäntyä kasvavalla hiekkakankaalla.

***Kohteen kuvaus***

Kohde sisältää noin 1,8m x 2m x 1,7m kokoisen lahonneen lautarakenteisen vajan. Rakennuksen katto on kattuhuopaa.

***Kohteen rajaus***

Kohde rajautuu pistemäisesti näkyvien rajojen mukaan.

***Tulkinta***

Kyseessä on pieni varastovaja noin 1970-luvulta.

***Lisätietoja***
***Toimenpiteet***
***Tarkastukset***

Tila: 3 Toteutettu      Laji: 6 Suojeluarvojen tarkastus      Tarkastusvuosi: 2011  
 Tarkastuspvm: 31.8.2011      Tarkastaja: V. Laurila  
 Kuvaus: KMO kulttuuriperintöinventointi 2011

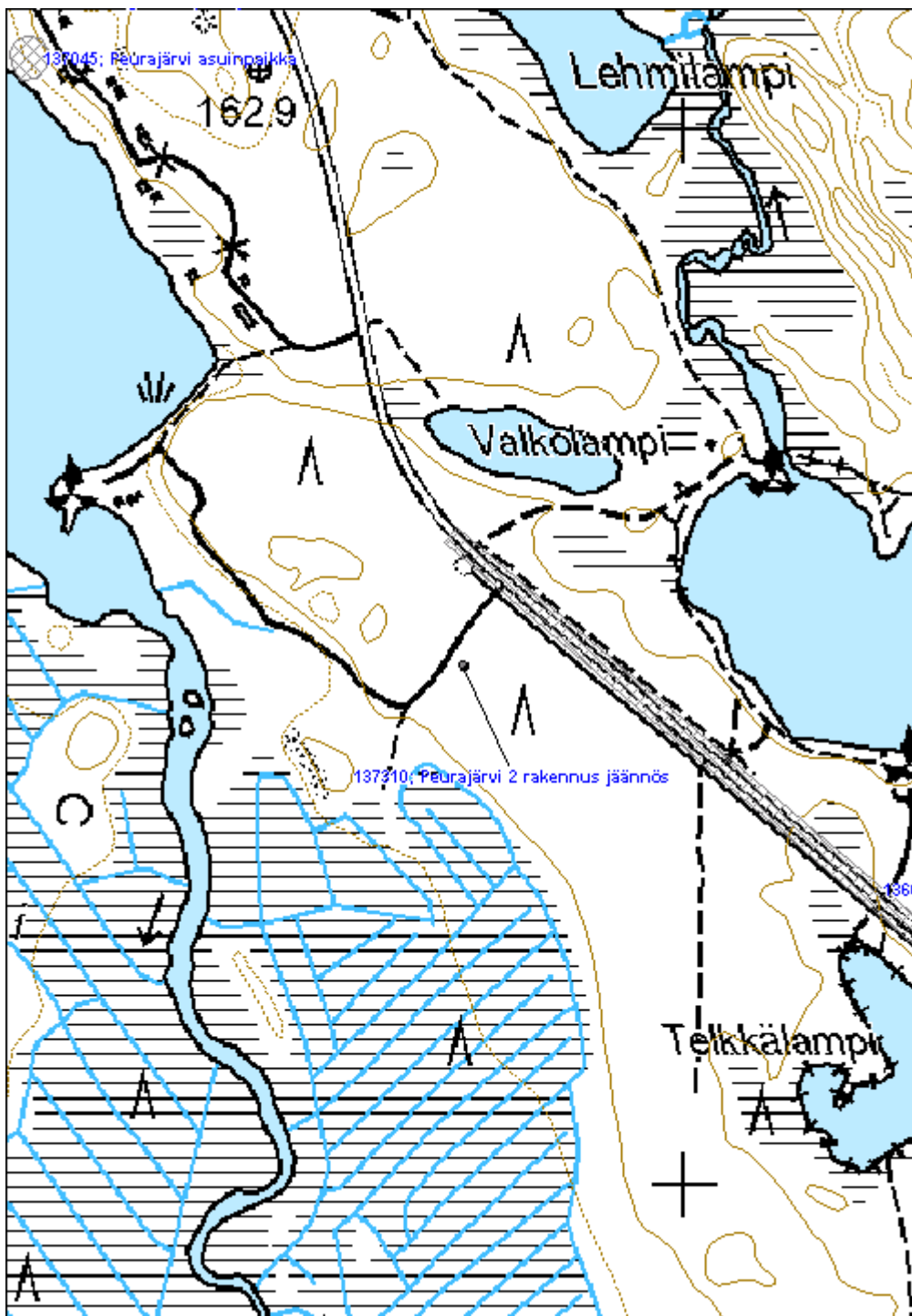
<b>Viranomaisrekisterinro:</b>		<b>Kunto:</b>	2 Kesinkertainen
		<b>Olutila:</b>	2 Ei käytössä

<b>Arvotus:</b>	99 Ei suojeluarvoa	<b>Kohteen suojelu:</b>	99 Ei suojeluarvoa
<b>Selitys:</b>		<b>Selitys:</b>	
<b>Ympäristön suojelu:</b>	0 Ei määritelty		
<b>Selitys:</b>			



Varastorakennuksen jäännös.

<b>Kohdetyyppi:</b>	10 Valmistuspaikat/työpaikat?	Copyright:	© Metsähallitus 2008 © Maanmittauslaitos 1/MML/08
<b>Koordinaatit:</b>	X 7081493, Y 3607791, Z 160	Mittakaava:	1:5000



**Kanervavaara 3 lato jäännös**

MH-tunnus: 136363

<b>Kohdetyyppi:</b>	9 Valmistuspaikat/työpaikat	<b>Haltija:</b>	131 Metsätalous Itä-Suomi
<b>Ajoitus:</b>	7116 Uusi aika	<b>Ylläpitäjä:</b>	131 Metsätalous Itä-Suomi
<b>Rakentamisvuosi:</b>		<b>Kunta:</b>	541 Nurmes
<b>Lukumäärä:</b>			

<b>Koordinaattiselitys:</b>		<b>Geometria tuotettu:</b>	4 Gps-mittaus, korjaamaton
<b>Koordinaatit:</b>	X 7075908, Y 3616914, Z 217	<b>Löydöt:</b>	

**Taustatiedot**

Kohde löytyi 1.6.2011. Metsähallituksen metsurin haastattelun perusteella.

**Ympäristön kuvaus**

Kohde sijaitsee ojitetulla suolla moreenikankaiden välissä.

**Kohteen kuvaus**

Lato on mitoiltaan noin 5m x 5m, jäljellä on 6 harvaa hirsikertaa. Katto on romahtanut sisään. Oviaukko on ladon pohjoispuolella. Hirsissä on näkyvillä vielä kuorenjäänteitä.

**Kohteen rajaus**

Kohde rajautuu pistemäisesti näkyvien rakenteiden mukaan.

**Tulkinta**

Kyseessä on lato 1900-luvulta. Mahdollisesti kyseessä on pehkulato, suo ei vaikuta sopivalta niityksi.

**Lisätietoja**
**Toimenpiteet**
**Tarkastukset**

<b>Viranomaisrekisterinro:</b>		<b>Kunto:</b>	0 Ei määritelty
<b>Arvotus:</b>	8 Muu suojeeluarvo	<b>Olotila:</b>	2 Ei käytössä
		<b>Kohteen suojele:</b>	9 Muu suojeeluarvo

**Selitys:**

**Selitys:**

**Ympäristön  
suojelu:**

0 Ei määritelty

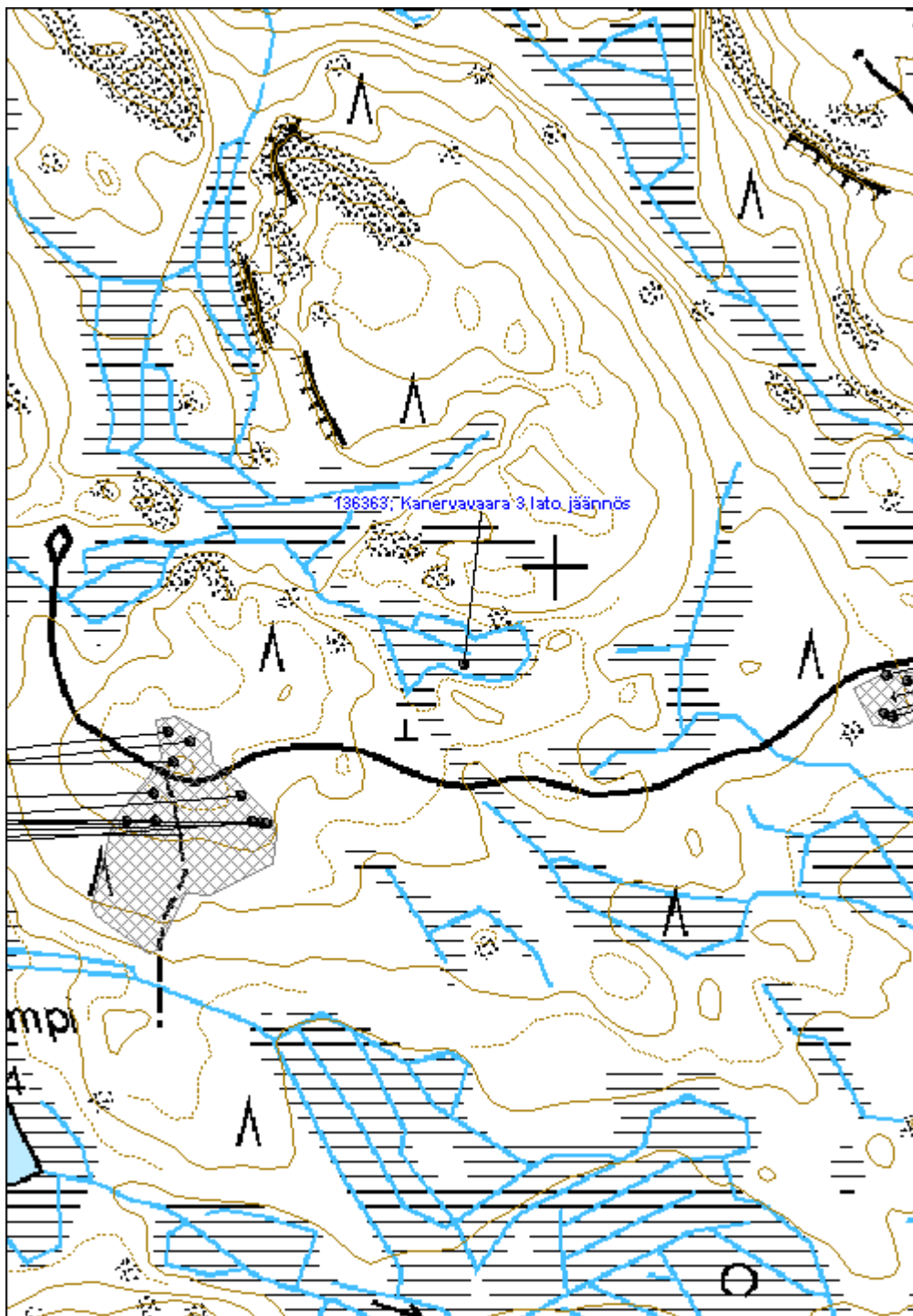
**Selitys:**



Ladon jäännös. Kuvaussuunta itä.



<b>Kohdetyyppi:</b>	9 Valmistuspaikat/työpaikat	Copyright:	© Metsähallitus 2008 © Maanmittauslaitos 1/MML/08
<b>Koordinaatit:</b>	X 7075908, Y 3616914, Z 217	Mittakaava:	1:5000



**Havukkasuo niittylato jäännös**
**MH-tunnus: 136376**

<b>Kohdetyyppi:</b>	9 Valmistuspaikat/työpaikat	<b>Haltija:</b>	131 Metsätalous Itä-Suomi
<b>Ajoitus:</b>	7116 Uusi aika	<b>Ylläpitäjä:</b>	131 Metsätalous Itä-Suomi
<b>Rakentamisvuosi:</b>		<b>Kunta:</b>	541 Nurmes
<b>Lukumäärä:</b>			

<b>Koordinaattiselitys:</b>		<b>Geometria tuotettu:</b>	4 Gps-mittaus, korjaamaton
<b>Koordinaatit:</b>	X 7075190, Y 3624403, Z 203	<b>Löydöt:</b>	

**Taustatiedot**

Kohde löytyi inventoinnissa 6.6.2011. Lato on merkitty 1970-luvun peruskarttaan.

**Ympäristön kuvaus**

Kohde sijaitsee ojitetulla ja metsittyneellä suolla. Metsä koostuu noin 40-vuotiaasta kuusesta ja koivusta.

**Kohteen kuvaus**

Ladosta on jäljellä 9 lahonnutta hirsikertaa. Rakennuksen mitat ovat noin 6m x 6m. Lato on osittain romahtanut ja vain yksi nurkka on kokonaan pystyssä. Ladon sisällä on näkyvillä kattotuohia. Ladon seinillä on näkyvillä kapuloita tukena hirsien välissä.

**Kohteen rajaus**

Kohde rajautuu pistemäisesti näkyvien rakenteiden mukaan.

**Tulkinta**

Kyseessä on niittylato 1900-luvulta.

**Lisätietoja**
**Toimenpiteet**
**Tarkastukset**

Tila: 3 Toteutettu      Laji: 5 Talousveden laadun tarkastus      Tarkastusvuosi: 2011  
 Tarkastuspvm: 6.6.2011      Tarkastaja: V. Laurila  
 Kuvaus: KMO kulttuuriperintöinventointi 2011

<b>Viranomaisrekisterinro:</b>	<b>Kunto:</b>	2 Keskinertainen
	<b>Olutila:</b>	2 Ei käytössä

**Arvotus:** 8 Muu suojeluarvo

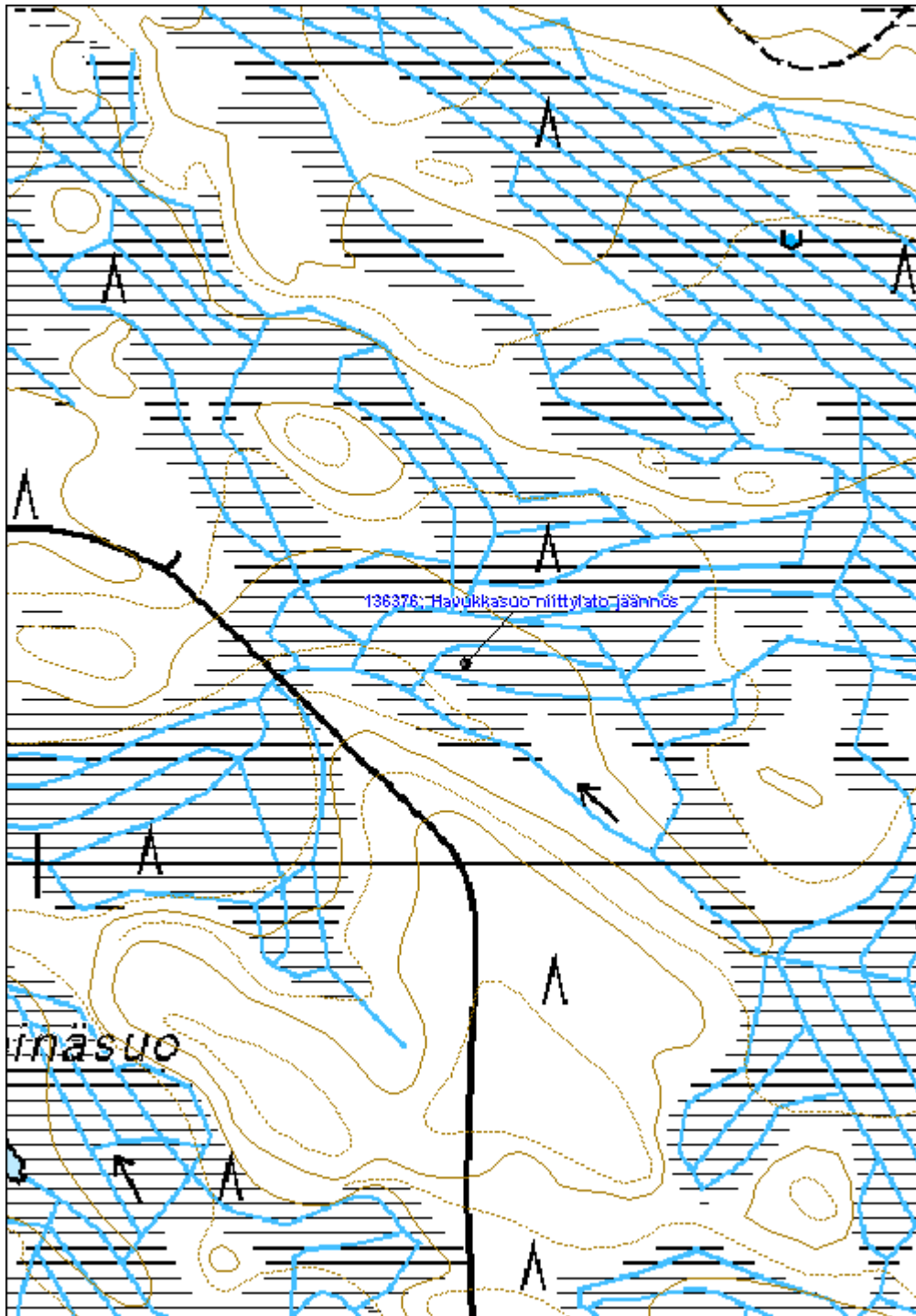
**Kohteen suojelu:** 9 Muu suojeluarvo

**Selitys:**
**Selitys:**
**Ympäristön suojelu:** 0 Ei määritelty

**Selitys:**


Ladon jäännös. Lahonnut hirsikehikko ja kattoriukuja.

<b>Kohdetyyppi:</b>	9 Valmistuspaikat/työpaikat	Copyright:	© Metsähallitus 2008 © Maanmittauslaitos 1/MML/08
<b>Koordinaatit:</b>	X 7075190, Y 3624403, Z 203	Mittakaava:	1:5000



<b>Pitkälkoski lato jäännös</b>	<b>MH-tunnus: 136402</b>
---------------------------------	--------------------------

<b>Kohdetyyppi:</b>	9 Valmistuspaikat/työpaikat	<b>Haltija:</b>	131 Metsätalous Itä-Suomi
<b>Ajoitus:</b>	7116 Uusi aika	<b>Ylläpitäjä:</b>	131 Metsätalous Itä-Suomi
<b>Rakentamisvuosi:</b>		<b>Kunta:</b>	541 Nurmes
<b>Lukumäärä:</b>			

<b>Koordinaattiselitys:</b>	<b>Geometria tuotettu:</b>
<b>Koordinaatit:</b>	4 Gps-mittaus, korjaamaton
X 7073446, Y 3621393, Z 182	<b>Löydöt:</b>

**Taustatiedot**

Kohde löytyi inventoinnissa 6.6.2011. Kohde on merkitty 1970-luvun peruskarttaan.

**Ympäristön kuvaus**

Kohde sijaitsee suolla entisellä niityllä. Suo on ojitettu ja kasvaa nuorta koivua ja mäntyä.

**Kohteen kuvaus**

Lato on mitoiltaan noin 4m x 5m, jäljellä on 5 lahonnutta hirsikertaa, sisään romahtaneen katon tukiriukuja ja katonauvoja.

**Kohteen rajaus**

Kohde rajautuu pistemäisesti näkyvien rakenteiden mukaan.

**Tulkinta**

Kyseessä on niittylato 1900-luvulta.

**Lisätietoja**
**Toimenpiteet**
**Tarkastukset**

Tila: 3 Toteutettu      Laji: 6 Suojeluarvojen tarkastus      Tarkastusvuosi: 2011  
 Tarkastuspvm: 6.6.2011      Tarkastaja: V. Laurila  
 Kuvaus: KMO kulttuuriperintöinventointi 2011

<b>Viranomaisrekisterinro:</b>	<b>Kunto:</b> 2 Kesinkertainen
	<b>Olotila:</b> 2 Ei käytössä
<b>Arvotus:</b> 8 Muu suojeluarvo	<b>Kohteen</b> 9 Muu suojeluarvo

**Selitys:**

**suojelu:**

**Selitys:**

**Ympäristön  
suojelu:**

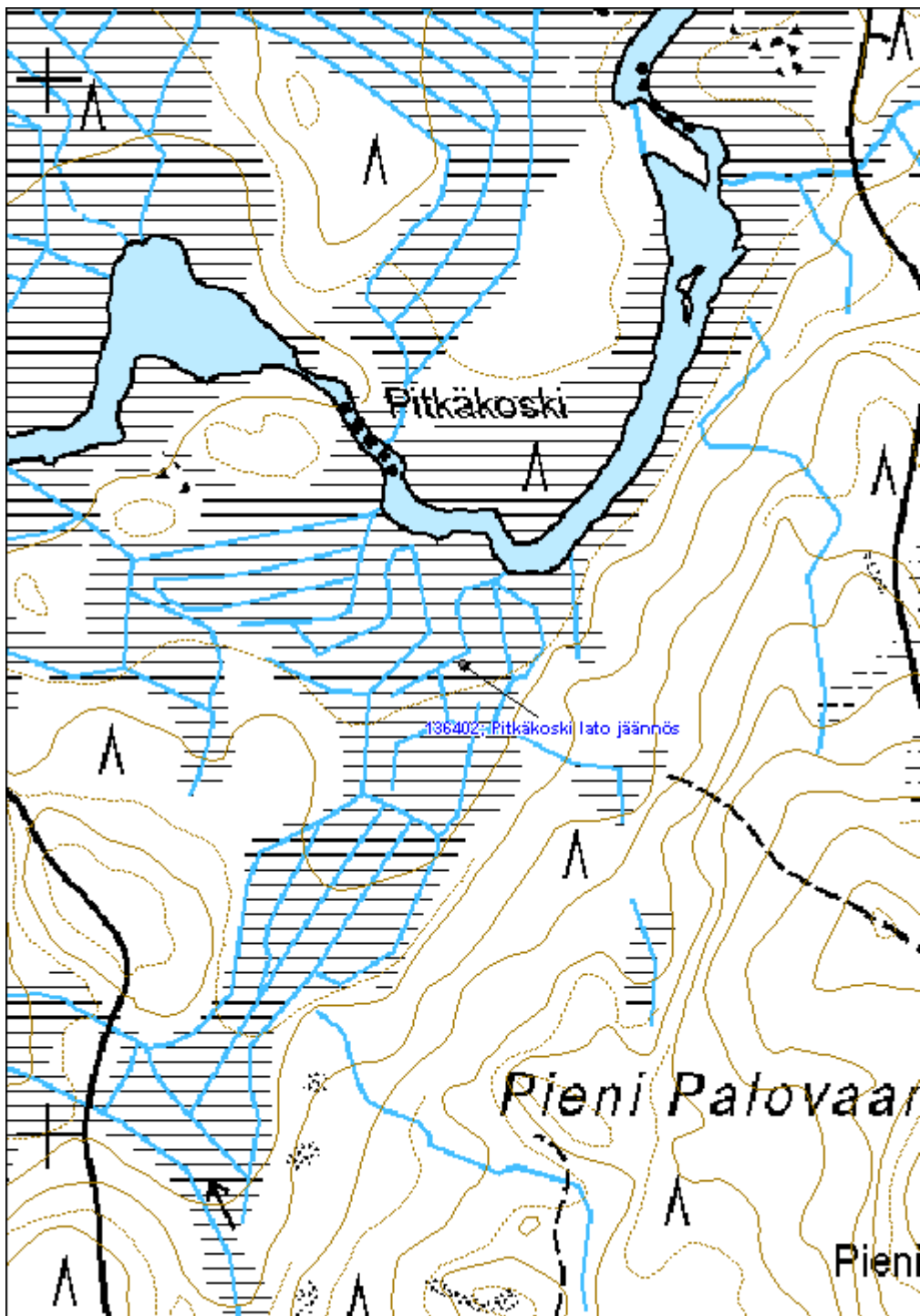
0 Ei määritelty

**Selitys:**



Ladon jäännös. Kuvaussuunta itä.

<b>Kohdetyyppi:</b>	9 Valmistuspaikat/työpaikat	Copyright:	© Metsähallitus 2008 © Maanmittauslaitos 1/MML/08
<b>Koordinaatit:</b>	X 7073446, Y 3621393, Z 182	Mittakaava:	1:5000



<b>Iso Sarvilampi rakennus jäännös</b>	<b>MH-tunnus: 136520</b>
--	--------------------------

<b>Kohdetyyppi:</b>	9 Valmistuspaikat/työpaikat	<b>Haltija:</b>	131 Metsätalous Itä-Suomi
<b>Ajoitus:</b>	7118 Historiallinen aika	<b>Ylläpitäjä:</b>	131 Metsätalous Itä-Suomi
<b>Rakentamisvuosi:</b>		<b>Kunta:</b>	541 Nurmes
<b>Lukumäärä:</b>			

<b>Koordinaattiselitys:</b>	<b>Geometria tuotettu:</b>
<b>Koordinaatit:</b> X 7071295, Y 3634661, Z 225	4 Gps-mittaus, korjaamaton
	<b>Löydöt:</b>

**Taustatiedot**

Kohde löydettiin inventoinnissa 9.6.2011. Kohde on merkitty Metsähallituksen SutiGIS tietokantaan piilopirtin jäännökseksi.

**Ympäristön kuvaus**

Kohde sijaitsee hakkuuaukean keskellä. Rakenteen ympärille on jätetty säästöpuukuusikko. Maaperä on moreenia.

**Kohteen kuvaus**

Rakennuksen jäännös on kooltaan noin 10,5m x 8m ja sen koilliskulmassa noin 2m x 2m x 1m liedenjäännös. Rakennuksesta on jäljellä maatuneita hirsii, lähinnä alin hirsikerran jäännös ja sen sisäpuolisia rakenteita. Rakennuksessa ei ole ollut kivijalkaa vaan alin hirsikerta on suoraan maan päällä.

**Kohteen rajaus**

Kohde rajautuu pistemäisesti näkyvien rakenteiden mukaan.

**Tulkinta**

Kyseessä on näkyvien piirteiden mukaan luultavasti metsätyökämpän jäännös 1900-luvun alusta. Mahdollista on myös että rakennus on rakennettu jotain muuta tarkoitusta varten.

**Lisätietoja**
**Toimenpiteet**
**Tarkastukset**

Tila: 3 Toteutettu	Laji: 6 Suojeluarvojen tarkastus	Tarkastusvuosi: 2011
Tarkastuspvm: 9.6.2011	Tarkastaja: V. Laurila	
Kuvaus: KMO kulttuuriperintöinventointi 2011		

<b>Viranomais-</b>	<b>Kunto:</b> 2 Keskinertainen
--------------------	--------------------------------



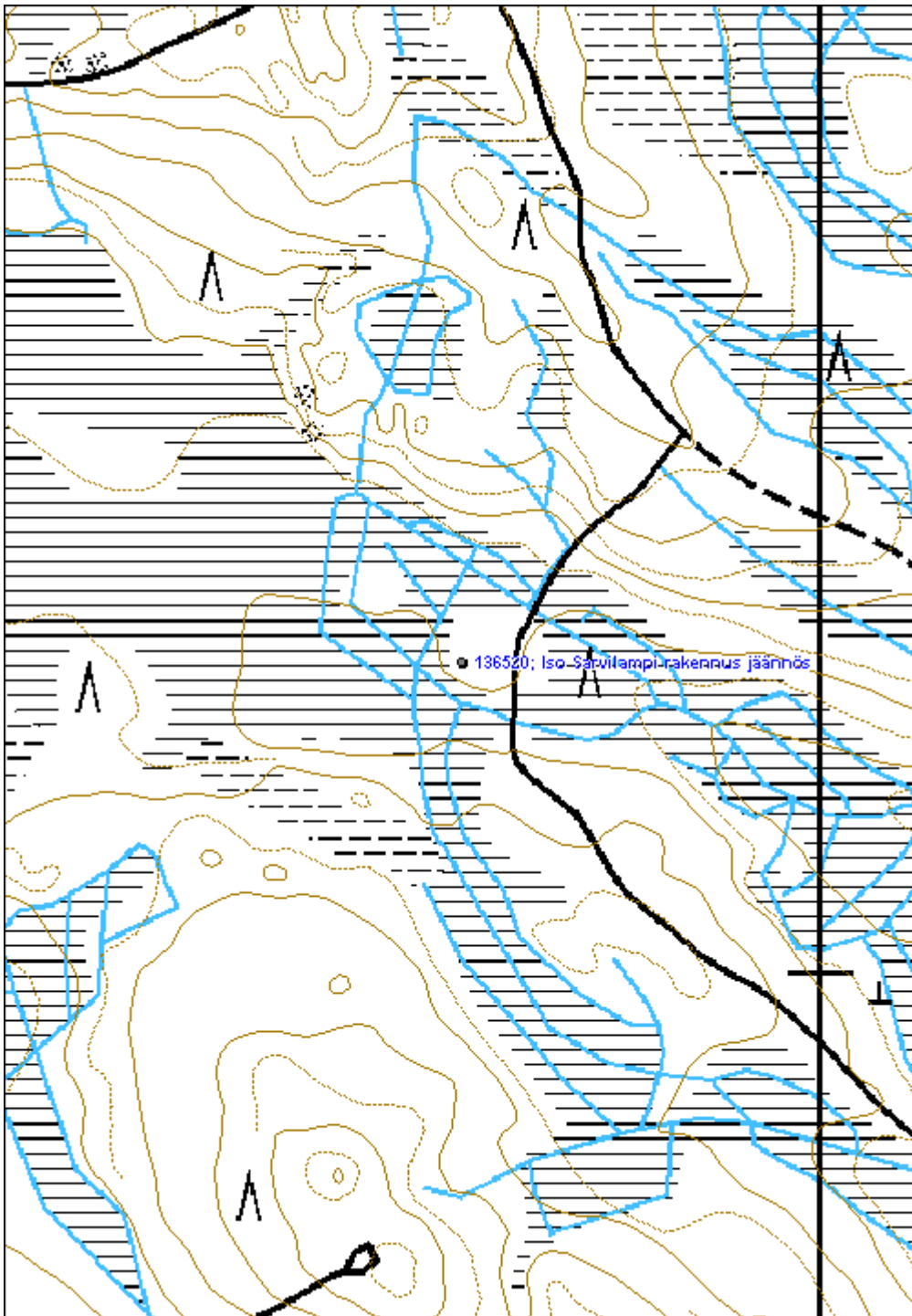
<b>rekisterinro:</b>		<b>Olotila:</b>	2 Ei käytössä
<b>Arvotus:</b>	8 Muu suojeluarvo	<b>Kohteen suojelu:</b>	9 Muu suojeluarvo
<b>Selitys:</b>		<b>Selitys:</b>	

<b>Ympäristön suojelu:</b>	0 Ei määritelty
<b>Selitys:</b>	



Rakennuksen jäännös. Kuvan oikeasta alakulmasta kohti vasemman reunan puoliväliä kulkee sammalen peittämä maatonut hirsikerta.

<b>Kohdetyyppi:</b>	9 Valmistuspaikat/työpaikat	Copyright:	© Metsähallitus 2008 © Maanmittauslaitos 1/MML/08
<b>Koordinaatit:</b>	X 7071295, Y 3634661, Z 225	Mittakaava:	1:5000



**Lehtola lato jäännös**

MH-tunnus: 136536

<b>Kohdetyyppi:</b>	9 Valmistuspaikat/työpaikat	<b>Haltija:</b>	131 Metsätalous Itä-Suomi
<b>Ajoitus:</b>	7116 Uusi aika	<b>Ylläpitäjä:</b>	131 Metsätalous Itä-Suomi
<b>Rakentamisvuosi:</b>		<b>Kunta:</b>	0
<b>Lukumäärä:</b>			

<b>Koordinaattiselitys:</b>		<b>Geometria tuotettu:</b>	4 Gps-mittaus, korjaamaton
<b>Koordinaatit:</b>	X 7039675, Y 3600426, Z 130	<b>Löydöt:</b>	

**Taustatiedot**

Kohde löydettiin inventoinnissa 10.6.2011. Lato on merkitty 1970-luvun peruskarttaan.

**Ympäristön kuvaus**

Kohde sijaitsee vanhalla niityllä jolla kasvaa noin 40-vuotiasta koivikkoa.

**Kohteen kuvaus**

Ladosta on jäljellä noin 5 lahonnutta hirsikertaa. Ladon mitat ovat noin 4m x 4,5m. Lato koostuu pienehköistä pyöröhirsistä, sisään romahtaneesta katosta on jäljellä lahonneita kattolautoja sekä nauvoja.

**Kohteen rajaus**

Kohde rajautuu pistemäisesti näkyvien rakenteiden mukaan.

**Tulkinta**

Kyseessä on niittylato 1900-luvulta.

**Lisätietoja**
**Toimenpiteet**
**Tarkastukset**

Tila: 3 Toteutettu      Laji: 6 Suojeluarvojen tarkastus      Tarkastusvuosi: 2011  
 Tarkastuspvm: 10.6.2011      Tarkastaja: V. Laurila  
 Kuvaus: KMO kulttuuriperintöinventointi 2011

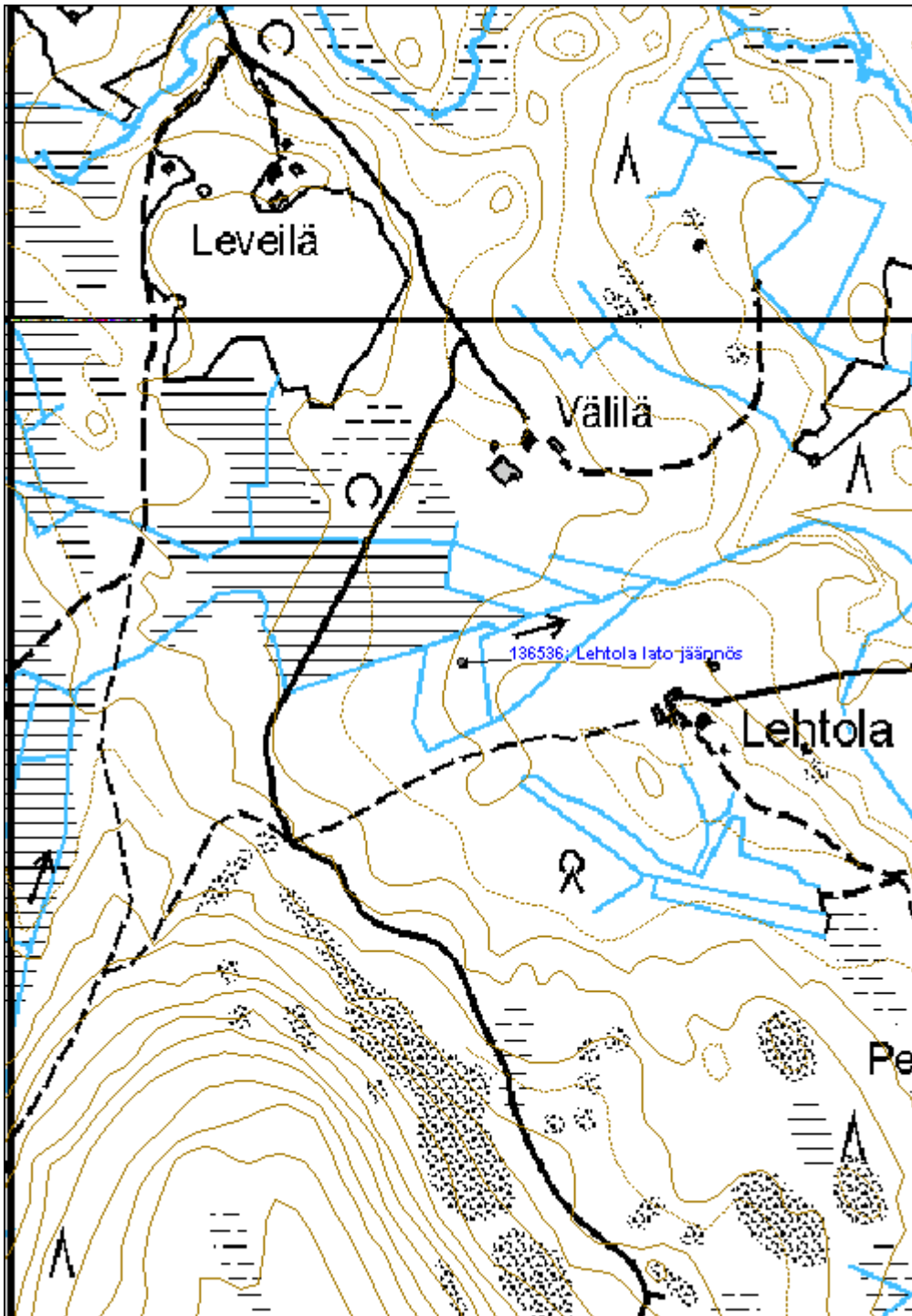
<b>Viranomaisrekisterinro:</b>		<b>Kunto:</b>	2 Kesinkertainen
		<b>Olotila:</b>	2 Ei käytössä
<b>Arvotus:</b>	8 Muu suojeluarvo	<b>Kohteen</b>	9 Muu suojeluarvo

<b>Selitys:</b>	<b>suojaus:</b> <b>Selitys:</b>
<b>Ympäristön suojaus:</b>	0 Ei määritelty
<b>Selitys:</b>	



Ladon lahonnut jäännös.

<b>Kohdetyyppi:</b>	9 Valmistuspaikat/työpaikat	<b>Copyright:</b>	© Metsähallitus 2008 © Maanmittauslaitos 1/MML/08
<b>Koordinaatit:</b>	X 7039675, Y 3600426, Z 130	<b>Mittakaava:</b>	1:5000



<b>Pusulanjärvi rakennus jäännös</b>		<b>MH-tunnus: 136687</b>
<b>Kohdetyyppi:</b>	9 Valmistuspaikat/työpaikat	<b>Haltija:</b> 131 Metsätalous Itä-Suomi
<b>Ajoitus:</b>	7116 Uusi aika	<b>Ylläpitäjä:</b> 131 Metsätalous Itä-Suomi
<b>Rakentamisvuosi:</b>		<b>Kunta:</b> 541 Nurmes
<b>Lukumäärä:</b>		
<b>Koordinaattiselitys:</b>		<b>Geometria tuotettu:</b> 4 Gps-mittaus, korjaamaton
<b>Koordinaatit:</b>	X 7066720, Y 3621596, Z 185	<b>Löydöt:</b>
<b><i>Taustatiedot</i></b>		
Kohde löydettiin inventoinnissa 16.6.2011. Kohde on merkitty 1970-luvun peruskarttaan.		
<b><i>Ympäristön kuvaus</i></b>		
Kohde sijaitsee hiekkaharjun jyrkällä rinteellä. Metsä on noin 50-vuotiasta mäntymetsää.		
<b><i>Kohteen kuvaus</i></b>		
Kohde sisältää osittain rinteeseen sisään kaivetun rakennuksen pohjan ja harvaa kivijalkaa. Rakennuksen koko on ollut noin 4m x 3m. Kohteelta johtaa osittain kivetty polku järven rantaan.		
<b><i>Kohteen rajaus</i></b>		
Kohde rajautuu pistemäisesti näkyvien rajojen mukaan.		
<b><i>Tulkinta</i></b>		
Kyseessä vaikuttaa olleen saunarakennus. Luultavasti viereisellä metsäautotien käänköpaikalla on sijainnut kämpä ja voi olettaa että sauna liittyy tähän yhteyteen. Luultavasti rakennus on peräisin noin 1960-luvulta.		
<b><i>Lisätietoja</i></b>		
<b><i>Toimenpiteet</i></b>		
<b><i>Tarkastukset</i></b>		
Tila: 3 Toteutettu	Laji: 6 Suojeluarvojen tarkastus	Tarkastusvuosi: 2011
Tarkastuspvm: 16.6.2011		Tarkastaja: V. Laurila
Kuvaus: KMO kulttuuriperintöinventointi 2011		
<b>Viranomaisrekisterinro:</b>	<b>Kunto:</b>	3 Huono

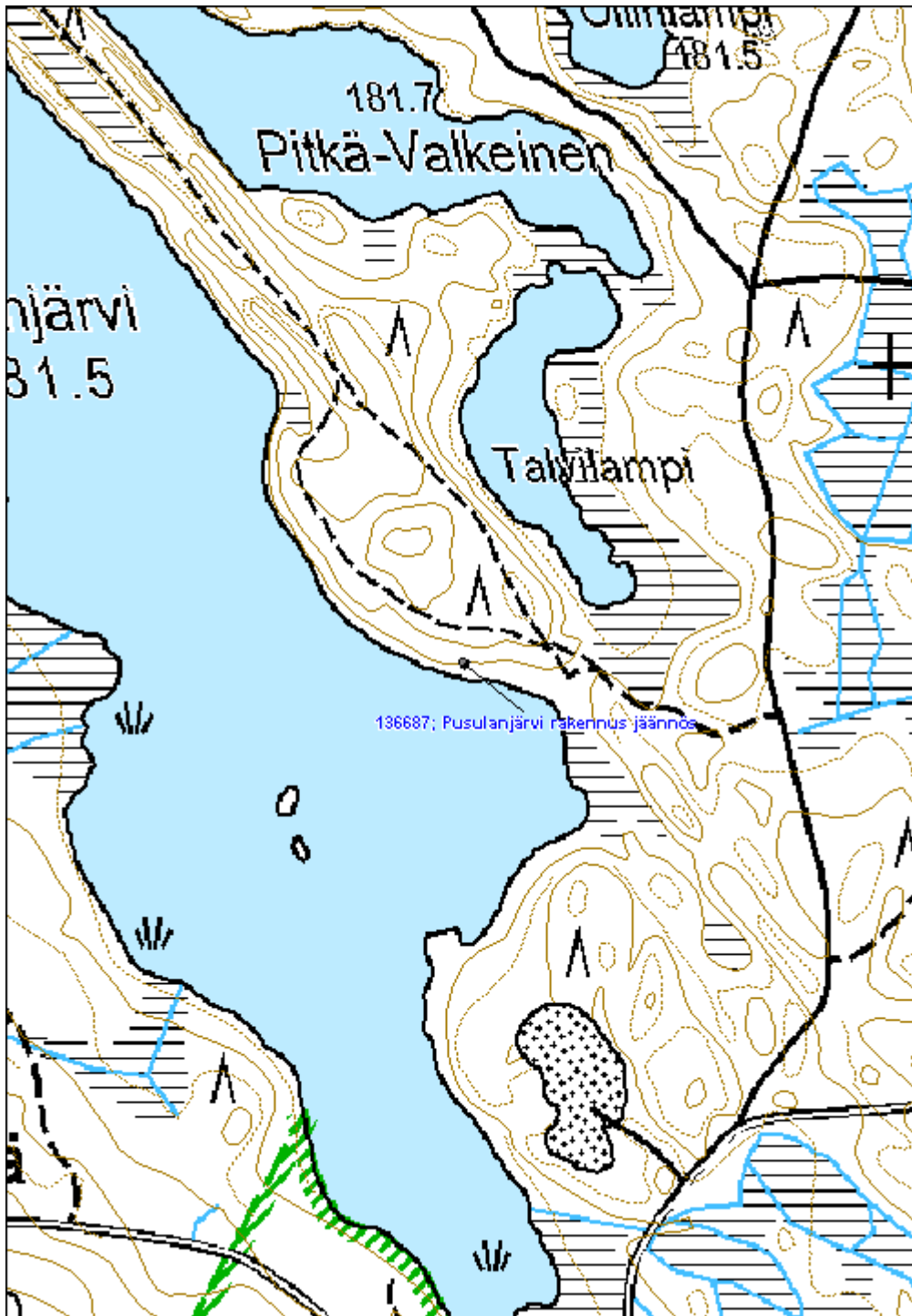
<b>Arvotus:</b>	8 Muu suojeluarvo	<b>Olotila:</b>	2 Ei käytössä
<b>Selitys:</b>		<b>Kohteen suojelu:</b>	9 Muu suojeluarvo
		<b>Selitys:</b>	

<b>Ympäristön suojelu:</b>	0 Ei määritelty
<b>Selitys:</b>	



Rakennuksen pohja.

<b>Kohdetyyppi:</b>	9 Valmistuspaikat/työpaikat	Copyright:	© Metsähallitus 2008 © Maanmittauslaitos 1/MML/08
<b>Koordinaatit:</b>	X 7066720, Y 3621596, Z 185	Mittakaava:	1:5000





**Kaatiopuro niitylato jäännös**
**MH-tunnus: 136773**

<b>Kohdetyyppi:</b>	9 Valmistuspaikat/työpaikat	<b>Haltija:</b>	131 Metsätalous Itä-Suomi
<b>Ajoitus:</b>	7116 Uusi aika	<b>Ylläpitäjä:</b>	131 Metsätalous Itä-Suomi
<b>Rakentamisvuosi:</b>		<b>Kunta:</b>	541 Nurmes
<b>Lukumäärä:</b>			

<b>Koordinaattiselitys:</b>		<b>Geometria tuotettu:</b>	4 Gps-mittaus, korjaamaton
<b>Koordinaatit:</b>	X 7062606, Y 3626508, Z 168	<b>Löydöt:</b>	

**Taustatiedot**

Kohde löydettiin inventoinnissa 16.6.2011. Kohde on merkitty 1970-luvun peruskarttaan.

**Ympäristön kuvaus**

Maaperä on moreenia, metsä vanhaa kuusikkoa.

**Kohteen kuvaus**

Ladosta on jäljellä 7 lahonnutta hirsikertaa. Rakennuksen mitat ovat noin 4,5m x 4m. Katto on romahtanut sisään ja näkyvillä on kattotuohia ja kattoriukuja. Näreillä sidotusta ovenpielestä on vielä osia jäljellä.

**Kohteen rajaus**

Kohde rajautuu pistemäisesti näkyvien rakenteiden mukaan.

**Tulkinta**

Kyseessä on niitylato 1900-luvulta.

**Lisätietoja**
**Toimenpiteet**
**Tarkastukset**

Tila: 3 Toteutettu      Laji: 6 Suojeluarvojen tarkastus      Tarkastusvuosi: 2011  
 Tarkastuspvm: 16.6.2011      Tarkastaja: V. Laurila  
 Kuvaus: KMO kulttuuriperintöinventointi 2011

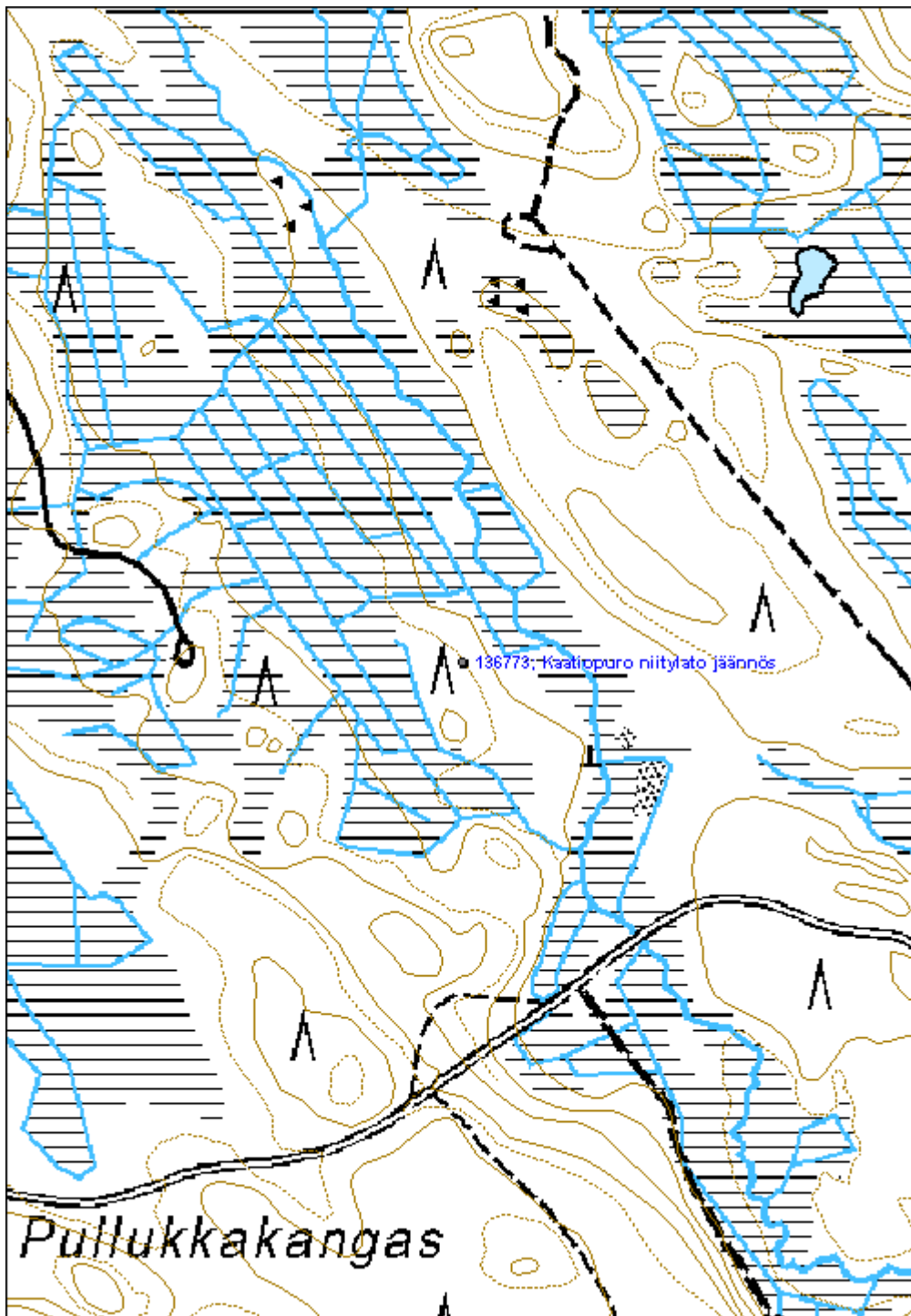
<b>Viranomaisrekisterinro:</b>		<b>Kunto:</b>	2 Kesinkertainen
		<b>Olotila:</b>	2 Ei käytössä
<b>Arvotus:</b>	8 Muu suojeluarvo	<b>Kohteen</b>	9 Muu suojeluarvo

<b>Selitys:</b>	<b>suojaus:</b> <b>Selitys:</b>
<b>Ympäristön suojaus:</b>	0 Ei määritelty
<b>Selitys:</b>	



Ladon jäännös.

<b>Kohdetyyppi:</b>	9 Valmistuspaikat/työpaikat	<b>Copyright:</b>	© Metsähallitus 2008 © Maanmittauslaitos 1/MML/08
<b>Koordinaatit:</b>	X 7062606, Y 3626508, Z 168	<b>Mittakaava:</b>	1:5000



**Metsojoki lato jäännös**

MH-tunnus: 136777

<b>Kohdetyyppi:</b>	9 Valmistuspaikat/työpaikat	<b>Haltija:</b>	131 Metsätalous Itä-Suomi
<b>Ajoitus:</b>	7116 Uusi aika	<b>Ylläpitäjä:</b>	131 Metsätalous Itä-Suomi
<b>Rakentamisvuosi:</b>		<b>Kunta:</b>	541 Nurmes
<b>Lukumäärä:</b>			

<b>Koordinaattiselitys:</b>		<b>Geometria tuotettu:</b>	4 Gps-mittaus, korjaamaton
<b>Koordinaatit:</b>	X 7076656, Y 3612902, Z 150	<b>Löydöt:</b>	

**Taustatiedot**

Kohde löydettiin inventoinnissa 20.6.2011. 1970-luvun peruskartassa paikalle on merkitty rakennus.

**Ympäristön kuvaus**

Kohde sijaitsee vanhalla joenvarsiniityllä. Metsä on noin 50-vuotiasta koivumetsää.

**Kohteen kuvaus**

Ladon mitat ovat noin 6m x 6m. Jäljellä on 8 lahonnutta hirsikertaa. Lato on osittain romahtanut kasaan mutta kurkihirsi, ja osa muistakin katon rakenteita on vielä jonkin verran paikallaan. Katto on koostunut riukujen päälle asetelluista tuohista joiden päällä ovat päreet. Paikalla on myös hieman rautalankaa kiedottuna hirren ympäri.

**Kohteen rajaus**

Kohde rajautuu pistemäisesti näkyvien rakenteiden mukaan.

**Tulkinta**

Kyseessä on niittylato 1900-luvulta.

**Lisätietoja**
**Toimenpiteet**
**Tarkastukset**

Tila: 3 Toteutettu Laji: 6 Suojeluarvojen tarkastus Tarkastusvuosi: 2011  
 Tarkastuspvm: 20.6.2011 Tarkastaja: V. Laurila  
 Kuvaus: KMO kulttuuriperintöinventointi 2011

<b>Viranomaisrekisterinro:</b>	<b>Kunto:</b>	2 Keskinertainen
--------------------------------	---------------	------------------

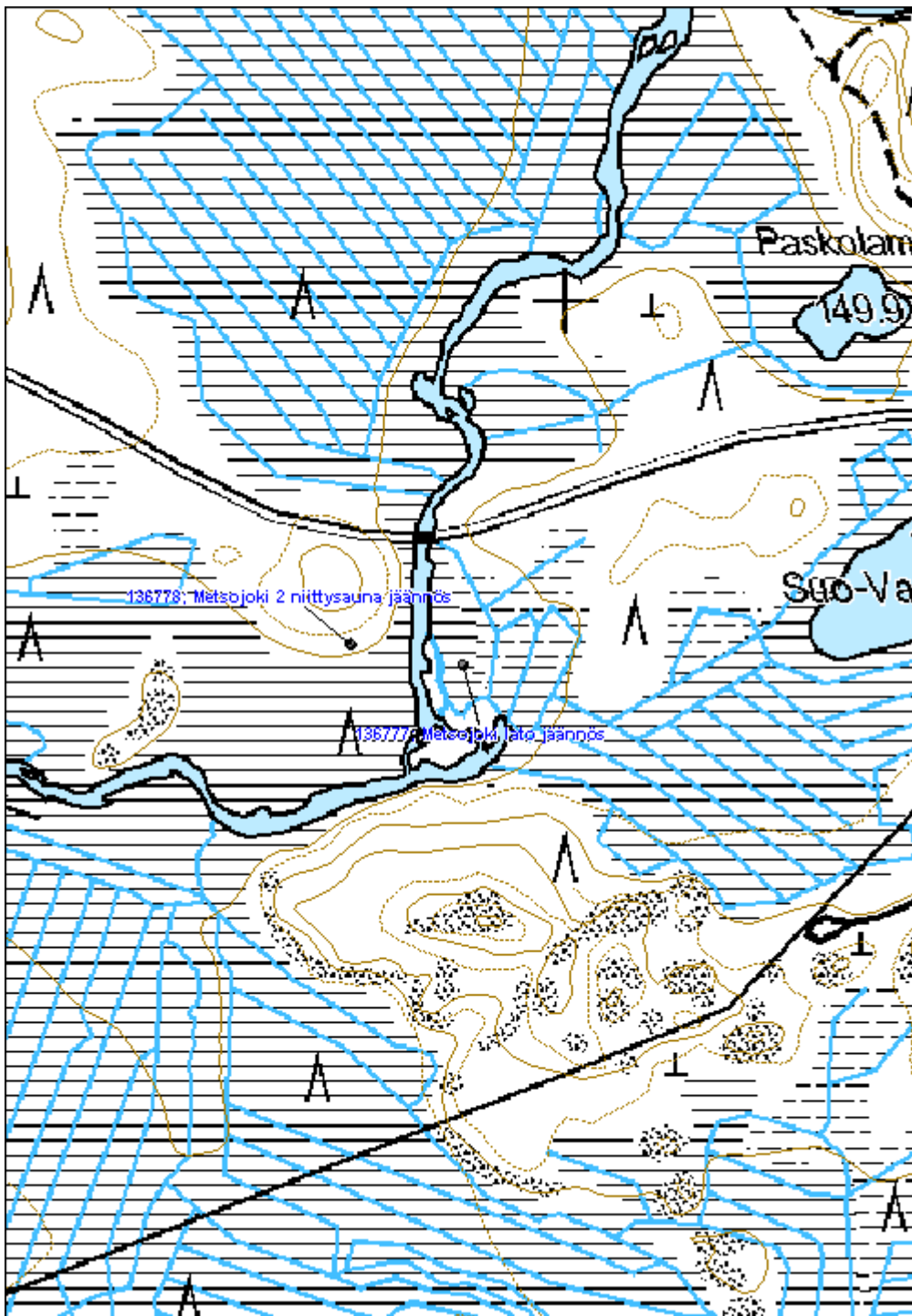
<b>Arvotus:</b>	8 Muu suojeluarvo	<b>Olotila:</b>	2 Ei käytössä
<b>Selitys:</b>		<b>Kohteen suojelu:</b>	9 Muu suojeluarvo
		<b>Selitys:</b>	

<b>Ympäristön suojelu:</b>	0 Ei määritelty
<b>Selitys:</b>	



Ladon jäännös.

<b>Kohdetyyppi:</b>	9 Valmistuspaikat/työpaikat	Copyright:	© Metsähallitus 2008 © Maanmittauslaitos 1/MML/08
<b>Koordinaatit:</b>	X 7076656, Y 3612902, Z 150	Mittakaava:	1:5000



**Metsojoki 2 niittysauna jäännös**
**MH-tunnus: 136778**

<b>Kohdetyyppi:</b>	9 Valmistuspaikat/työpaikat	<b>Haltija:</b>	131 Metsätalous Itä-Suomi
<b>Ajoitus:</b>	7116 Uusi aika	<b>Ylläpitäjä:</b>	131 Metsätalous Itä-Suomi
<b>Rakentamisvuosi:</b>		<b>Kunta:</b>	541 Nurmes
<b>Lukumäärä:</b>			

<b>Koordinaattiselitys:</b>		<b>Geometria tuotettu:</b>	4 Gps-mittaus, korjaamaton
<b>Koordinaatit:</b>	X 7076676, Y 3612796, Z 150	<b>Löydöt:</b>	

**Taustatiedot**

Kohde löydettiin inventoinnissa 20.6.2011. Kohde on merkitty 1970-luvun peruskarttaan.

**Ympäristön kuvaus**

Kohde sijaitsee moreenirinteellä jossa kasvaa noin 15-vuotiasta mäntymetsää.

**Kohteen kuvaus**

Saunan mitat ovat noin 4m x 4m. Jäljellä on noin 6 lahonnutta hirsikertaa. Rakennuksen luoteiskulmassa on kiuas, mitoiltaan noin 1m x 1m x 0,3m. Hirsien välissä on vielä näkyvillä sammaltiivistettä. Saunassa on ollut räppänä etelään ja itään, ovi on ollut länsipuolella. Katosta on jäljellä lahonneita riukuja ja tuohia. Sisäpuolella on myös lahonnutta lautaa. Hirsien sisäpinnat ovat mustuneita ja niissä on vielä jäljellä kuoren jäänteitä.

**Kohteen rajaus**

Kohde rajautuu pistemäisesti näkyvien rakenteiden mukaan.

**Tulkinta**

Kyseessä on niittysauna 1900-luvulta.

**Lisätietoja**
**Toimenpiteet**
**Tarkastukset**

Tila: 3 Toteutettu      Laji: 6 Suojeluarvojen tarkastus      Tarkastusvuosi: 2011  
 Tarkastuspvm: 20.6.2011      Tarkastaja: V. Laurila  
 Kuvaus: KMO kulttuuriperintöinventointi 2011

<b>Viranomaisrekisterinro:</b>	<b>Kunto:</b>	2 Keskinertainen
--------------------------------	---------------	------------------

<b>Arvotus:</b>	8 Muu suojeluarvo	<b>Olotila:</b>	2 Ei käytössä
<b>Selitys:</b>		<b>Kohteen suojelu:</b>	9 Muu suojeluarvo
		<b>Selitys:</b>	

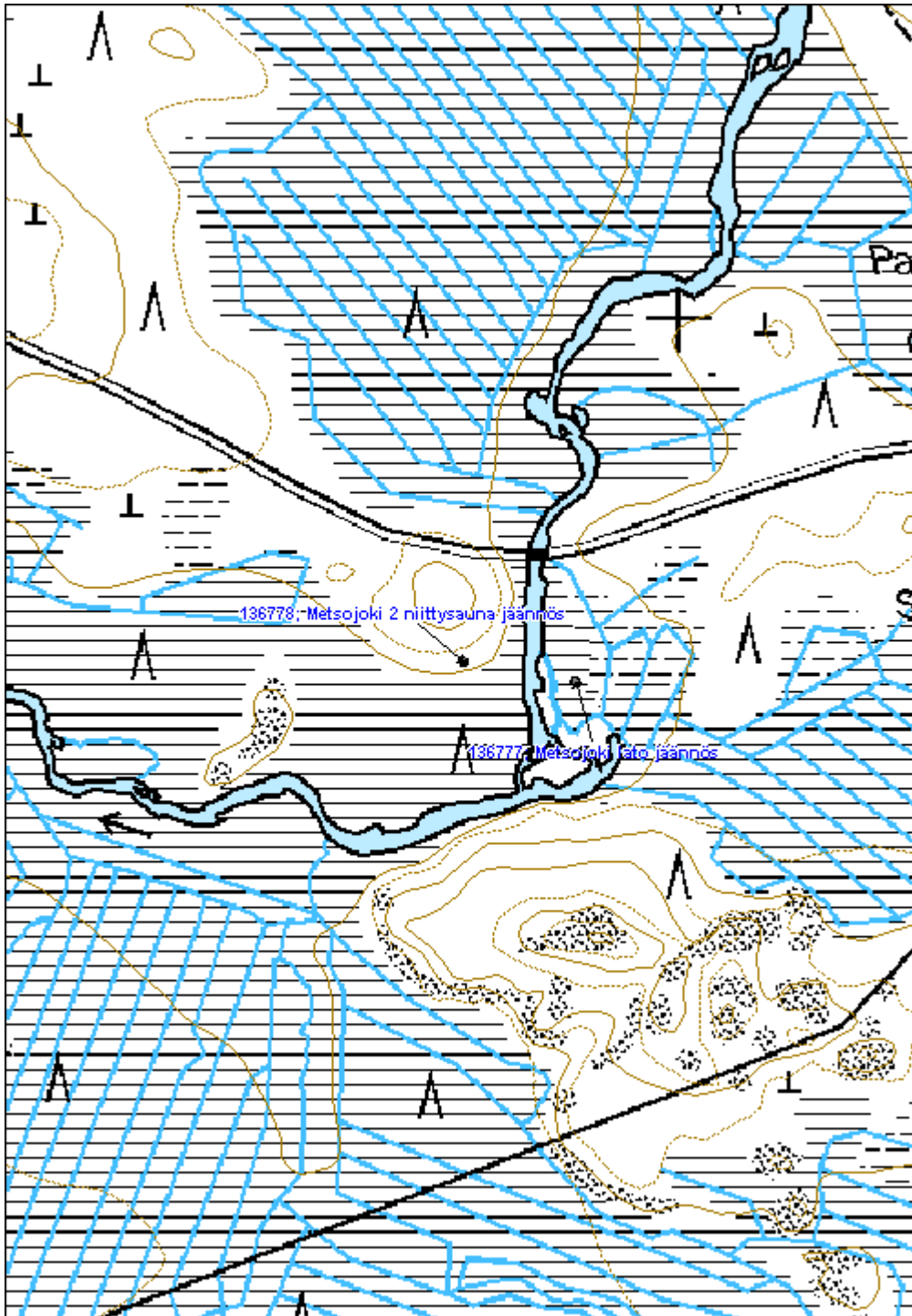
<b>Ympäristön suojelu:</b>	0 Ei määritelty
<b>Selitys:</b>	



Niittysaunan jäännös.



<b>Kohdetyyppi:</b>	9 Valmistuspaikat/työpaikat	Copyright:	© Metsähallitus 2008 © Maanmittauslaitos 1/MML/08
<b>Koordinaatit:</b>	X 7076676, Y 3612796, Z 150	Mittakaava:	1:5000



<b>Mustinjoki niittysauna jäännös</b>	<b>MH-tunnus: 136871</b>
---------------------------------------	--------------------------

<b>Kohdetyyppi:</b>	9 Valmistuspaikat/työpaikat	<b>Haltija:</b>	131 Metsätalous Itä-Suomi
<b>Ajoitus:</b>	7116 Uusi aika	<b>Ylläpitäjä:</b>	131 Metsätalous Itä-Suomi
<b>Rakentamisvuosi:</b>		<b>Kunta:</b>	541 Nurmes
<b>Lukumäärä:</b>			

<b>Koordinaattiselitys:</b>	<b>Geometria tuotettu:</b> 0 Ei tiedossa
<b>Koordinaatit:</b> X 7069320, Y 3627796	<b>Löydöt:</b>

**Taustatiedot**

Kohde löydettiin inventoinnissa 28.6.2011. Kohde löydettiin Metsähallituksen metsurin tiedonannon pohjalta. Kohdetta ei ole merkitty vanhoihin metsätalous- tai peruskarttoihin.

**Ympäristön kuvaus**

Kohde sijaitsee hakkuuaukean reunalla, moreenitörmän päällä, puron varressa.

**Kohteen kuvaus**

Saunasta on jäljellä luonnonkivinen liesiröykkiö, mitoiltaan noin 1m x 0,5m x 0,3m sekä hieman lahonneita hirsii yhdellä seinustalla. Ainakin osa hirsistä on kirveellä katkaistu. Seinän pituus ollut arviolta noin 5m. Kohde sijaitsee taimikon reunalla ja on vahingoittunut maanmuokkauksessa. Vieressä on kaksi kuoppaa, mitoiltaan noin 1m x 0,5m x 0,3m ja 1m x 0,5m x 0,3m.

**Kohteen rajaus**

Kohde rajautuu pistemäisesti näkyvien rakenteiden mukaan.

**Tulkinta**

Kyseessä on niittysauna 1900-luvulta.

**Lisätietoja**
**Toimenpiteet**
**Tarkastukset**

Tila: 3 Toteutettu      Laji: 6 Suojeluarvojen tarkastus      Tarkastusvuosi: 2011  
 Tarkastuspvm: 28.6.2011      Tarkastaja: V. Laurila  
 Kuvaus: KMO kulttuuriperintöinventointi 2011

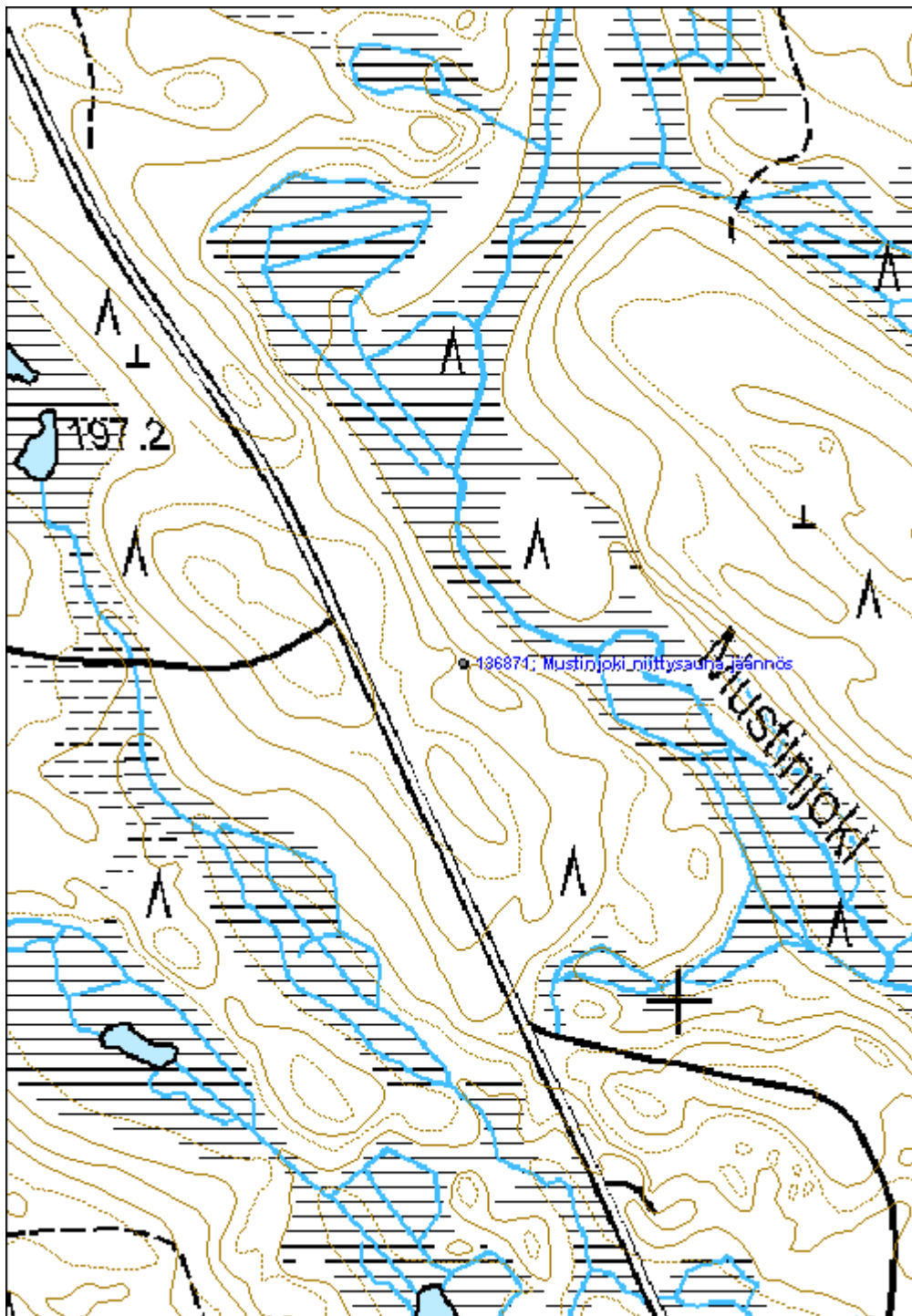
<b>Viranomaisrekisterinro:</b>	<b>Kunto:</b> 3 Huono
--------------------------------	-----------------------

<b>Arvotus:</b>	8 Muu suojeluarvo	<b>Olotila:</b>	2 Ei käytössä
<b>Selitys:</b>		<b>Kohteen suojelu:</b>	9 Muu suojeluarvo
<b>Selitys:</b>		<b>Selitys:</b>	
<b>Ympäristön suojelu:</b>	0 Ei määritelty		
<b>Selitys:</b>			



Niittysaunan lieden jäännös.

<b>Kohdetyyppi:</b>	9 Valmistuspaikat/työpaikat	Copyright:	© Metsähallitus 2008 © Maanmittauslaitos 1/MML/08
<b>Koordinaatit:</b>	X 7069320, Y 3627796	Mittakaava:	1:5000



**Mäntyjärvi 3 niittylato jäännös**
**MH-tunnus: 136903**

<b>Kohdetyyppi:</b>	9 Valmistuspaikat/työpaikat	<b>Haltija:</b>	131 Metsätalous Itä-Suomi
<b>Ajoitus:</b>	7116 Uusi aika	<b>Ylläpitäjä:</b>	131 Metsätalous Itä-Suomi
<b>Rakentamivuosi:</b>		<b>Kunta:</b>	541 Nurmes
<b>Lukumäärä:</b>			

<b>Koordinaattiselitys:</b>		<b>Geometria tuotettu:</b>	4 Gps-mittaus, korjaamaton
<b>Koordinaatit:</b>	X 7069897, Y 3633404, Z 200	<b>Löydöt:</b>	

***Taustatiedot***

Kohde löydettiin inventoinnissa 28.6.2011.

***Ympäristön kuvaus***

Kohde sijaitsee moreenikankaalla suon varressa uittotammen välittömässä läheisyydessä. Metsä on noin 40-vuotiaasta mäntymetsää.

***Kohteen kuvaus***

Ladon mitat ovat noin 4m x 3m. Jäljellä on noin 7 lahonnutta hirsikertaa. Katto on ollut rakennettu halospuista tai lankuista. Rakentamiseen on käytetty myös rautanauvoja. Joissakin lankuissa ja hirsissä on reikiä ja ne ovatkin luultavasti uudelleenikäettyjä.

***Kohteen rajaus***

Kohde rajautuu pistemäisesti näkyvien rakenteiden mukaan.

***Tulkinta***

Kyseessä on niittylato 1900-luvulta.

***Lisätietoja***
***Toimenpiteet***
***Tarkastukset***

Tila: 3 Toteutettu      Laji: 6 Suojeluarvojen tarkastus      Tarkastusvuosi: 2011  
 Tarkastuspvm: 29.6.2011      Tarkastaja: V. Laurila  
 Kuvaus: KMO kulttuuriperintöinventointi 2011

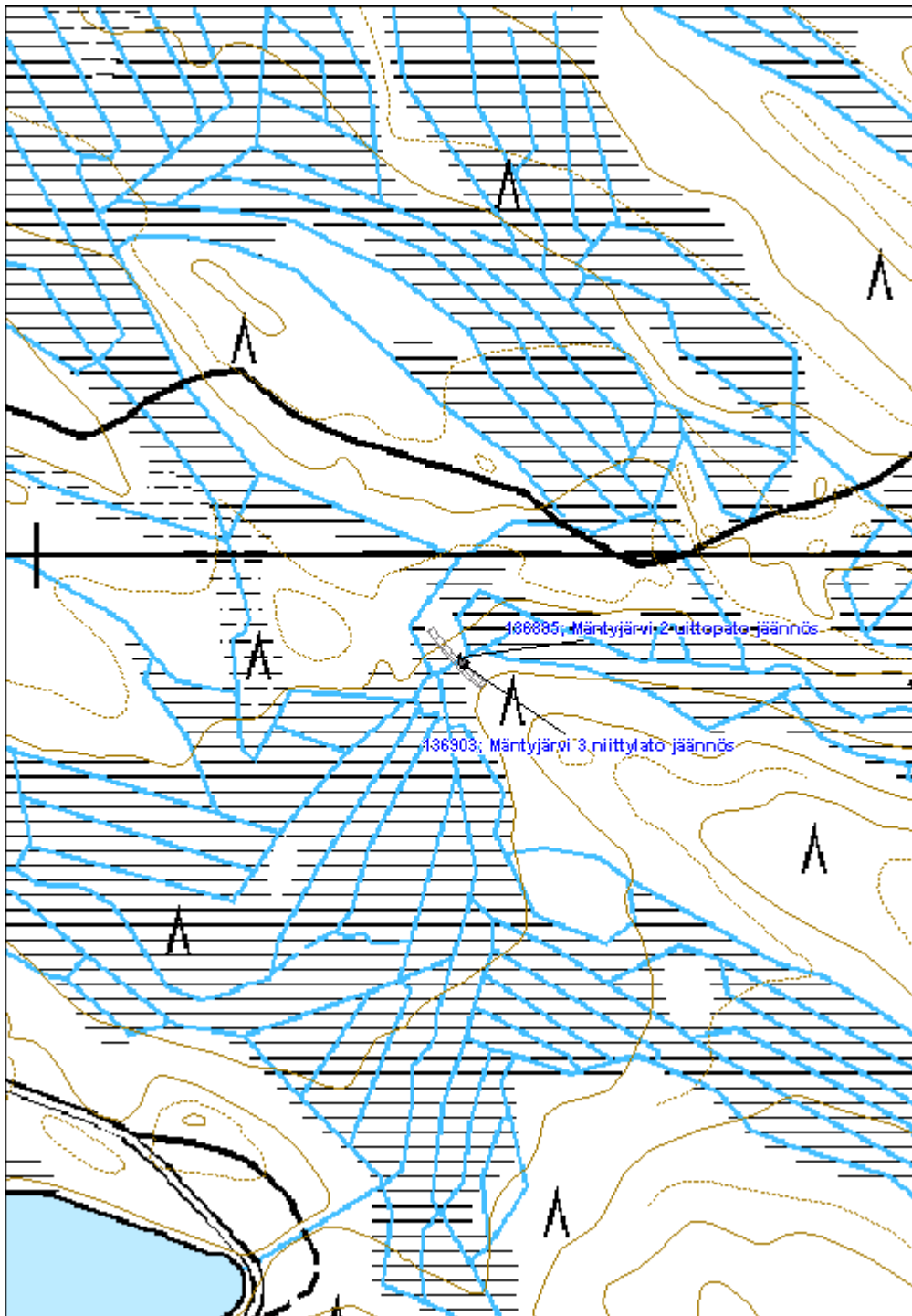
<b>Viranomaisrekisterinro:</b>	<b>Kunto:</b>	2 Keskinertainen
--------------------------------	---------------	------------------

<b>Arvotus:</b>	8 Muu suojeluarvo	<b>Olotila:</b>	2 Ei käytössä
<b>Selitys:</b>		<b>Kohteen suojelu:</b>	9 Muu suojeluarvo
<b>Selitys:</b>		<b>Selitys:</b>	
<b>Ympäristön suojelu:</b>	0 Ei määritelty		
<b>Selitys:</b>			



Niittyladon jäännös uittopadon vieressä.

<b>Kohdetyyppi:</b>	9 Valmistuspaikat/työpaikat	Copyright:	© Metsähallitus 2008 © Maanmittauslaitos 1/MML/08
<b>Koordinaatit:</b>	X 7069897, Y 3633404, Z 200	Mittakaava:	1:5000



<b>Päälampi varasto jäännös</b>		<b>MH-tunnus: 136931</b>
<b>Kohdetyyppi:</b>	9 Valmistuspaikat/työpaikat	<b>Haltija:</b> 131 Metsätalous Itä-Suomi
<b>Ajoitus:</b>	7116 Uusi aika	<b>Ylläpitäjä:</b> 131 Metsätalous Itä-Suomi
<b>Rakentamisvuosi:</b>		<b>Kunta:</b> 541 Nurmes
<b>Lukumäärä:</b>		
<b>Koordinaattiselitys:</b>		<b>Geometria tuotettu:</b> 4 Gps-mittaus, korjaamaton
<b>Koordinaatit:</b>	X 7072611, Y 3616997, Z 170	<b>Löydöt:</b>
<b><i>Taustatiedot</i></b>		
Kohde löydettiin inventoinnissa 30.6.2011. Kohde on haastattelun mukaan tienrakentajien räjähdysainevarasto.		
<b><i>Ympäristön kuvaus</i></b>		
Kohde sijaitsee jyrkän hiekkarinteen alaosassa lähellä lammen rantaa. Vieressä on nuotiopaikka ja polttopuuvarasto. Alue on hakattu, maasto muokattu ja istutettu männyille noin 5-10 vuotta sitten.		
<b><i>Kohteen kuvaus</i></b>		
Korsumaisesta maahan kaivetusta rakennuksesta on jäljellä lahonnutta lautaa ja hirssiä. Rakenteen koko on noin 5m x 2m x 1,5m.		
<b><i>Kohteen rajaus</i></b>		
Kohde rajautuu pistemäisesti näkyvien rajojen mukaan.		
<b><i>Tulkinta</i></b>		
Kyseessä on TVH:n räjähdysainevarasto 1900-luvun jälkimmäiseltä puoliskolta.		
<b><i>Lisätietoja</i></b>		
<b><i>Toimenpiteet</i></b>		
<b><i>Tarkastukset</i></b>		
Tila: 3 Toteutettu	Laji: 6 Suojeluarvojen tarkastus	Tarkastusvuosi: 2011
Tarkastuspvm: 30.6.2011 Tarkastaja: V. Laurila		
Kuvaus: KMO kulttuuriperintöinventointi 2011		
<b>Viranomaisrekisterinro:</b>	<b>Kunto:</b>	2 Keskinertainen



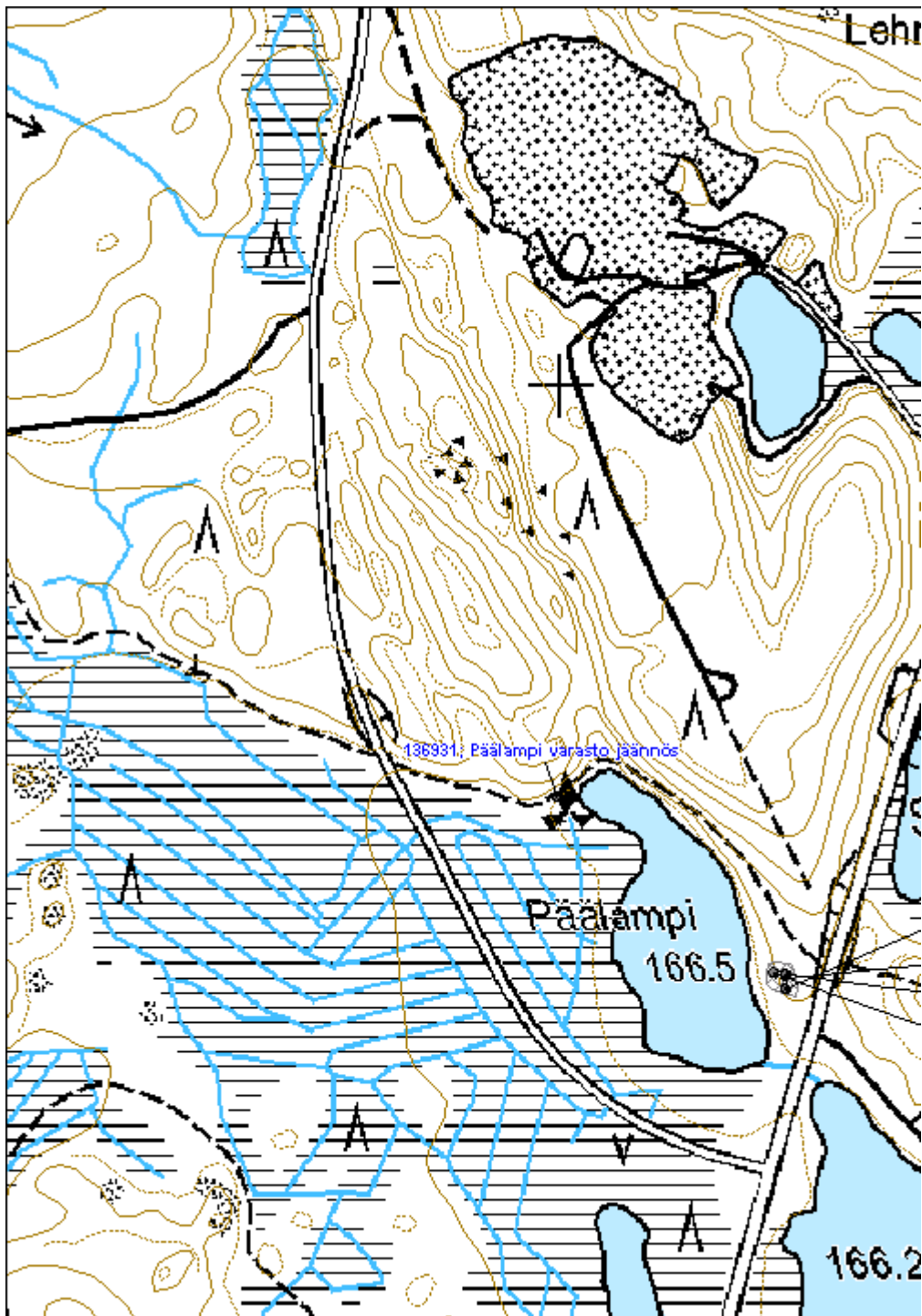
<b>Arvotus:</b>	99 Ei suojeluarvoa	<b>Olotila:</b>	2 Ei käytössä
<b>Selitys:</b>		<b>Kohteen suojelu:</b>	99 Ei suojeluarvoa
		<b>Selitys:</b>	

<b>Ympäristön suojelu:</b>	0 Ei määritelty
<b>Selitys:</b>	



TVH:n korsumaisen räjähdysainevaraston jäännös.

<b>Kohdetyyppi:</b>	9 Valmistuspaikat/työpaikat	Copyright:	© Metsähallitus 2008 © Maanmittauslaitos 1/MML/08
<b>Koordinaatit:</b>	X 7072611, Y 3616997, Z 170	Mittakaava:	1:5000



<b>Kujankijoki 2 lato jäännös</b>	<b>MH-tunnus: 137033</b>
-----------------------------------	--------------------------

<b>Kohdetyyppi:</b>	9 Valmistuspaikat/työpaikat	<b>Haltija:</b>	131 Metsätalous Itä-Suomi
<b>Ajoitus:</b>	7116 Uusi aika	<b>Ylläpitäjä:</b>	131 Metsätalous Itä-Suomi
<b>Rakentamisvuosi:</b>		<b>Kunta:</b>	541 Nurmes
<b>Lukumäärä:</b>			

<b>Koordinaattiselitys:</b>	<b>Geometria tuotettu:</b>
	4 Gps-mittaus, korjaamaton
<b>Koordinaatit:</b>	<b>Löydöt:</b>
X 7078102, Y 3613265, Z 150	

***Taustatiedot***

Kohde löydettiin inventoinnissa 19.7.2011. Kohde on merkitty 1970-luvun peruskarttaan.

***Ympäristön kuvaus***

Kohde sijaitsee joenrantaniityllä. Metsä koostuu lehtipuista ja pensaista.

***Kohteen kuvaus***

Kohde sisältää lahonneen ladonpohjan, mitoiltaan noin 4x5m. Pohja on suureksi osaksi sammaleen peittämä. Alimman hirsikerran päälle on aseteltu lattiarakenteet. Lato on myöhemmin purettu ja siirretty pois paikalta.

***Kohteen rajaus***

Kohde rajautuu pistemäisesti näkyvien rajojen mukaan.

***Tulkinta***

Kyseessä on niittyladon pohja 1900-luvulta.

***Lisätietoja***
***Toimenpiteet***
***Tarkastukset***

Tila: 3 Toteutettu	Laji: 6 Suojeluarvojen tarkastus	Tarkastusvuosi: 2011
Tarkastuspvm: 19.7.2011 Tarkastaja: V. Laurila		
Kuvaus: KMO kulttuuriperintöinventointi 2011		

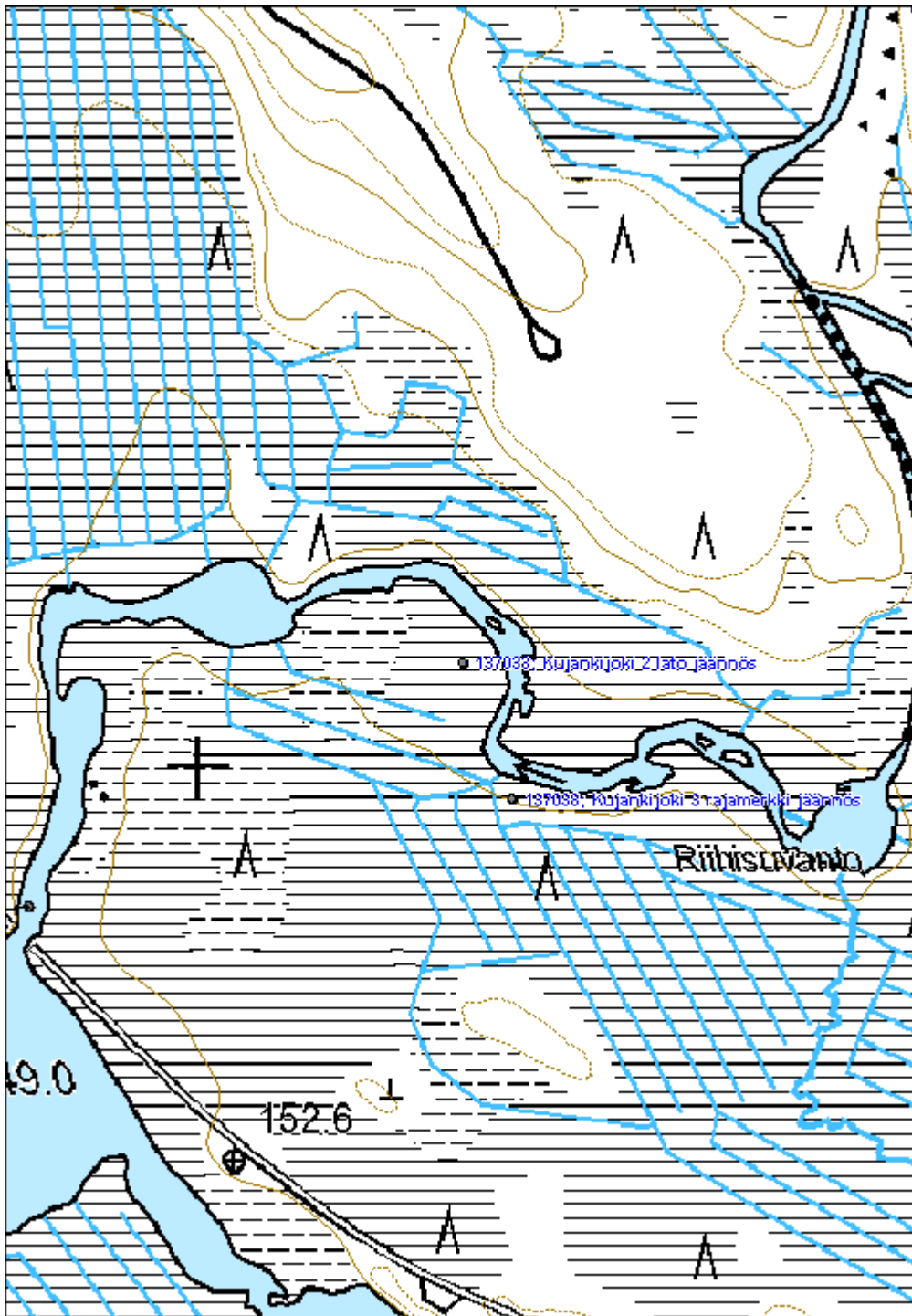
<b>Viranomaisrekisterinro:</b>	<b>Kunto:</b> 3 Huono
	<b>Olotila:</b> 2 Ei käytössä

<b>Arvotus:</b>	99 Ei suojeluarvoa	<b>Kohteen suojelu:</b>	99 Ei suojeluarvoa
<b>Selitys:</b>		<b>Selitys:</b>	
<b>Ympäristön suojelu:</b>	0 Ei määritelty		
<b>Selitys:</b>			



Ladon jäännös. Lahonnut hirsipohja.

<b>Kohdetyyppi:</b>	9 Valmistuspaikat/työpaikat	Copyright:	© Metsähallitus 2008 © Maanmittauslaitos 1/MML/08
<b>Koordinaatit:</b>	X 7078102, Y 3613265, Z 150	Mittakaava:	1:5267



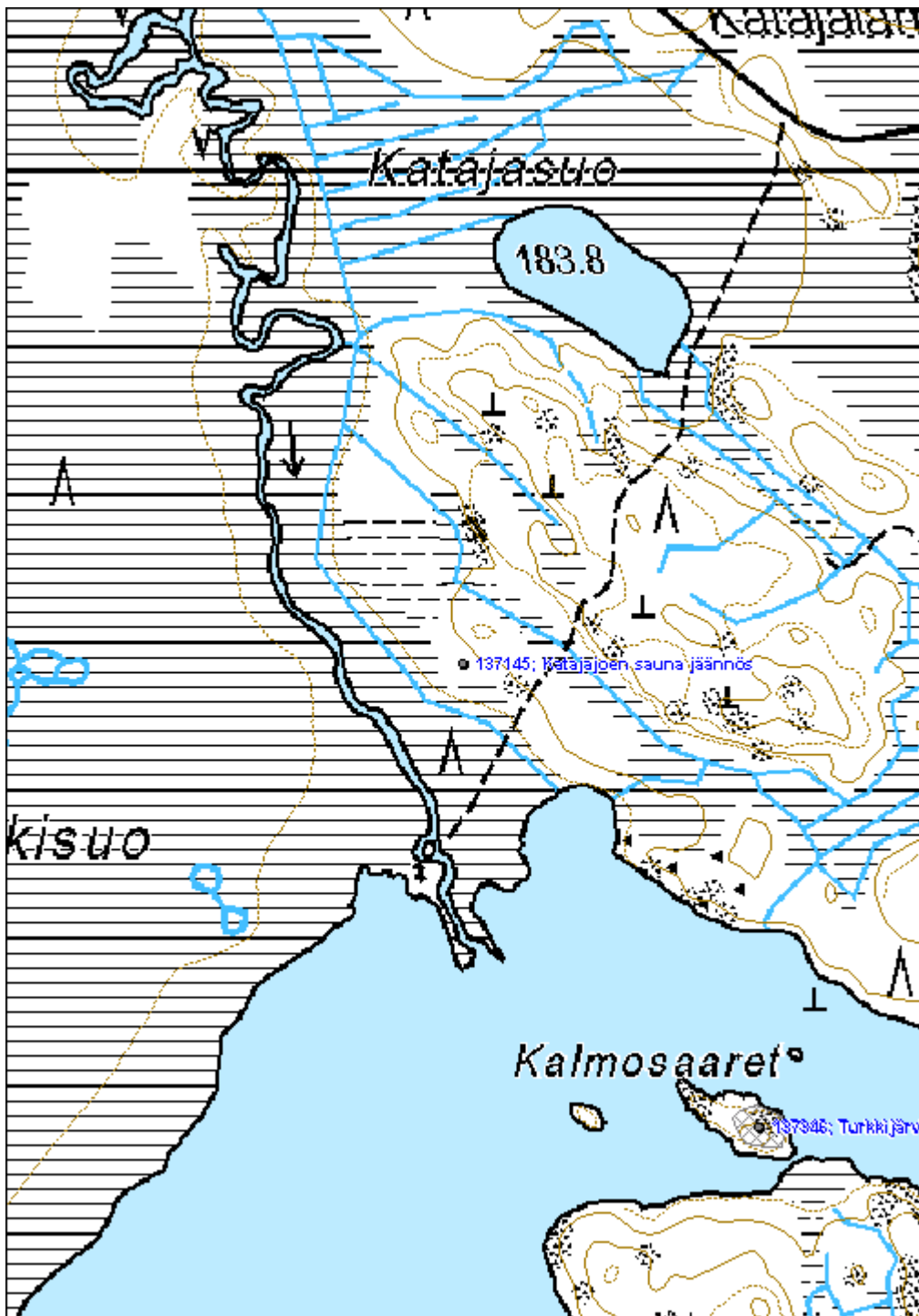
<b>Katajajoen sauna jäännös</b>		<b>MH-tunnus: 137145</b>
<b>Kohdetyyppi:</b>	9 Valmistuspaikat/työpaikat	<b>Haltija:</b> 131 Metsätalous Itä-Suomi
<b>Ajoitus:</b>	7116 Uusi aika	<b>Ylläpitäjä:</b> 131 Metsätalous Itä-Suomi
<b>Rakentamisvuosi:</b>		<b>Kunta:</b> 541 Nurmes
<b>Lukumäärä:</b>		
<b>Koordinaattiselitys:</b>		<b>Geometria tuotettu:</b> 4 Gps-mittaus, korjaamaton
<b>Koordinaatit:</b>	X 7084533, Y 3615536, Z 185	<b>Löydöt:</b>
<b>Taustatiedot</b>		
Kohde löydettiin inventoinnissa 26.7.2011. Kohde on merkitty 1970-luvun peruskarttaan.		
<b>Ympäristön kuvaus</b>		
Maaperä on moreenia, metsä noin 50-vuotiasta mäntymetsää.		
<b>Kohteen kuvaus</b>		
Kohde sisältää noin 1,5m x 1m x 0,5m kokoisen sammaleen peittämän liesiröykkiön. Rakenteen ympärillä on hahmoteltavissa seinien jäänteitä, josta päätellen ainakin toisen sivun pituus on ollut noin 4m. Ympäristössä on myös hieman ruostunutta peltiä, josta yksi on tunnistettavissa savuhormin kappaleeksi. Paikalla on myös muutamia pieniä ja epäselviä kuoppia.		
<b>Kohteen rajaus</b>		
Kohde rajautuu pistemäisesti näkyvien rakenteiden mukaan.		
<b>Tulkinta</b>		
Kyseessä on puretun niittysaunan sija 1900-luvulta.		
<b>Lisätietoja</b>		
<b>Toimenpiteet</b>		
<b>Tarkastukset</b>		
<b>Viranomaisrekisterinro:</b>		<b>Kunto:</b> 0 Ei määritelty
<b>Arvotus:</b>	8 Muu suojeluarvo	<b>Olotila:</b> 2 Ei käytössä
		<b>Kohteen</b> 9 Muu suojeluarvo

<b>Selitys:</b>	<b>suojaus:</b> <b>Selitys:</b>
<b>Ympäristön suojeleminen:</b>	0 Ei määritelty
<b>Selitys:</b>	



Katajajoen saunan purettu jäännös. Suunnittelija Ville Laurila seisoo lieden jäännöksen päällä oikealla puolella, vasemmalla harjoittelija Aleksu pienimäki seisoo rakennuksen kulman kohdalla.

<b>Kohdetyyppi:</b>	9 Valmistuspaikat/työpaikat	Copyright:	© Metsähallitus 2008 © Maanmittauslaitos 1/MML/08
<b>Koordinaatit:</b>	X 7084533, Y 3615536, Z 185	Mittakaava:	1:5000





<b>Myllylampi mylly jäännös</b>		<b>MH-tunnus: 136819</b>
<b>Kohdetyyppi:</b>	9 Valmistuspaikat/työpaikat	<b>Haltija:</b> 131 Metsätalous Itä-Suomi
<b>Ajoitus:</b>	7118 Historiallinen aika	<b>Ylläpitäjä:</b> 131 Metsätalous Itä-Suomi
<b>Rakentamisvuosi:</b>		<b>Kunta:</b> 541 Nurmes
<b>Lukumäärä:</b>		
<b>Koordinaattiselitys:</b>		<b>Geometria tuotettu:</b> 4 Gps-mittaus, korjaamaton
<b>Koordinaatit:</b>	X 7082995, Y 3627884, Z 230	<b>Löydöt:</b>
<b><i>Taustatiedot</i></b>		
Kohde löydettiin inventoinnissa 28.6.2011.		
<b><i>Ympäristön kuvaus</i></b>		
Kohde sijaitsee kivisessä puronvarressa. Metsä on koostuu nuoresta lehtipuista ja kuusista.		
<b><i>Kohteen kuvaus</i></b>		
Lammen rannalla puron suussa on pieni hirsi- ja kivirakenteinen pato, jäljellä on vähäistä hirsirakennetta ja muutamia hirsiiä. Padon päällä on majavapato. Padon alapuolelle puroon on rakennettu kivistä siistitty uoma. Noin 40 metriä rakenteen päästä etelään sijaitsee itse myllyn sija, jossa puron rannoilla on epäselvää kivirakennetta sekä jäänteitä lahonneista hirsistä.		
<b><i>Kohteen rajaus</i></b>		
Kohde rajautuu aluemaisesti näkyvien rakenteiden mukaan.		
<b><i>Tulkinta</i></b>		
Kyseessä on haastattelujen ja paikannimen perusteella mylly.		
<b><i>Lisätietoja</i></b>		
<b><i>Toimenpiteet</i></b>		
<b><i>Tarkastukset</i></b>		
Tila: 3 Toteutettu	Laji: 6 Suojeluarvojen tarkastus	Tarkastusvuosi: 2011
Tarkastuspvm: 28.6.2011 Tarkastaja: V. Laurila		
Kuvaus: KMO kulttuuriperintöinventointi 2011		
<b>Viranomaisrekisterinro:</b>		<b>Kunto:</b> 3 Huono

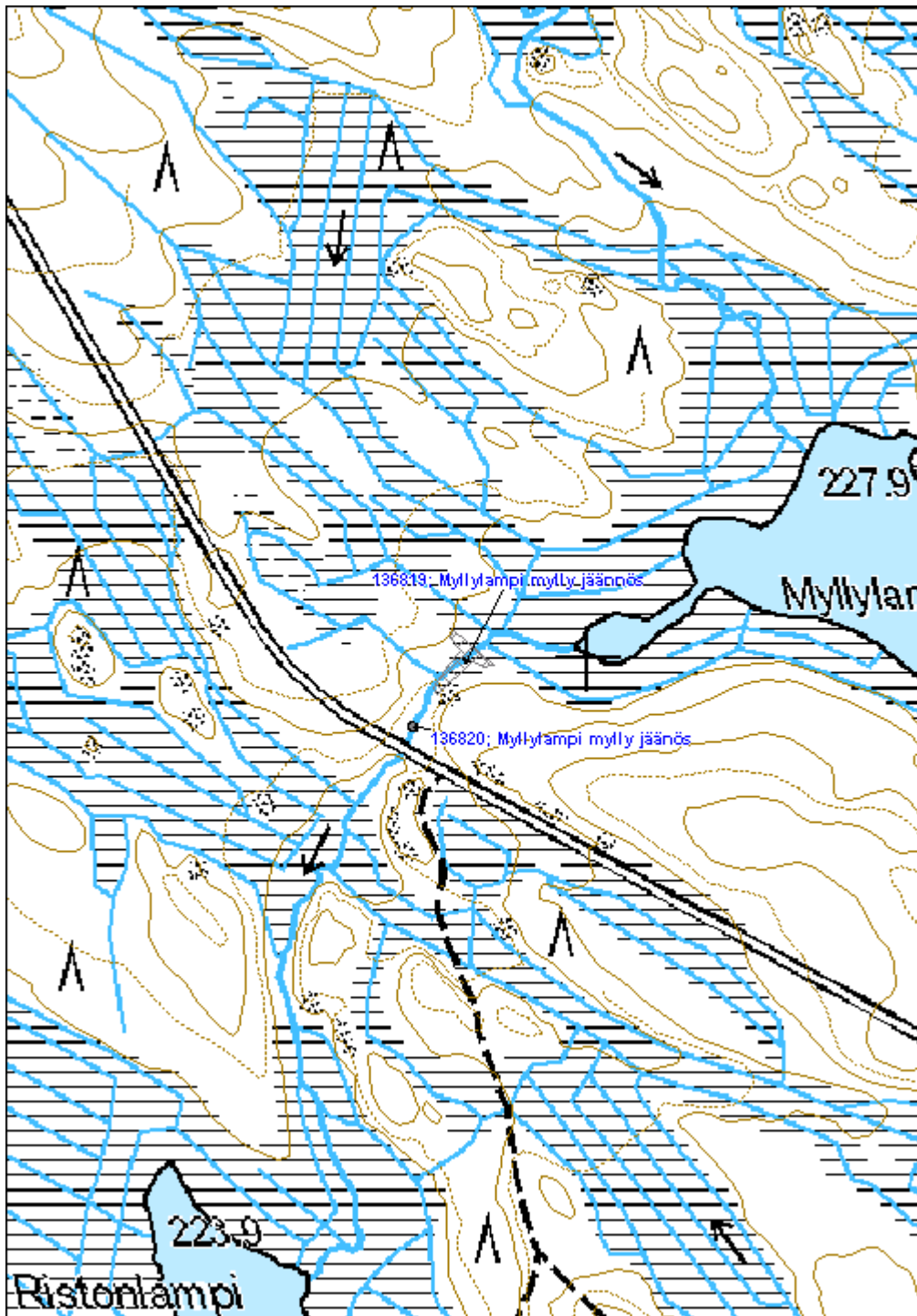
<b>Arvotus:</b>	8 Muu suojeluarvo	<b>Olotila:</b>	2 Ei käytössä
<b>Selitys:</b>		<b>Kohteen suojelu:</b>	9 Muu suojeluarvo
		<b>Selitys:</b>	

<b>Ympäristön suojelu:</b>	0 Ei määritelty
<b>Selitys:</b>	



Epäselvää kivrakennetta myllyn paikalla.

<b>Kohdetyyppi:</b>	9 Valmistuspaikat/työpaikat	Copyright:	© Metsähallitus 2008 © Maanmittauslaitos 1/MML/08
<b>Koordinaatit:</b>	X 7082995, Y 3627884, Z 230	Mittakaava:	1:5000



<b>Koivujoki silta jäännös</b>	<b>MH-tunnus: 137281</b>
--------------------------------	--------------------------

<b>Kohdetyyppi:</b>	13 Liikennekohteet	<b>Haltija:</b>	131 Metsätalous Itä-Suomi
<b>Ajoitus:</b>	7116 Uusi aika	<b>Ylläpitäjä:</b>	131 Metsätalous Itä-Suomi
<b>Rakentamisvuosi:</b>		<b>Kunta:</b>	541 Nurmes
<b>Lukumäärä:</b>			

<b>Koordinaattiselitys:</b>	<b>Geometria tuotettu:</b>
<b>Koordinaatit:</b> X 7077435, Y 3633470, Z 225	4 Gps-mittaus, korjaamaton
	<b>Löydöt:</b>

**Taustatiedot**

Kohde löydettiin inventoinnissa 16.8.2011. Varsitie on merkitty 1970-luvun peruskarttaan.

**Ympäristön kuvaus**

Kohde sijaitsee Koivujoen varressa. Maaperä on ojitettua suota jossa kasvaa joitain kuusia.

**Kohteen kuvaus**

Kohde sisältää noin 2,5m leveän hirsisen sillan jäänteet. Yksi hirsi kulkee vielä joen yli, molemmilla rannoilla on nähtävillä pitkittäisten ja poikittaisten hirsien jäänteitä. Myös itäpuolisella kankaalla on nähtävillä leikkaus tien kohdalla.

**Kohteen rajaus**

Kohde rajautuu pistemäisesti näkyvien rakenteiden mukaan.

**Tulkinta**

Kyseessä on metsätöihin liittyvä varsitien silta 1900-luvulta.

**Lisätietoja**
**Toimenpiteet**
**Tarkastukset**

Tila: 3 Toteutettu      Laji: 6 Suojeluarvojen tarkastus      Tarkastusvuosi: 2011  
 Tarkastuspvm: 23.8.2011      Tarkastaja: V. Laurila  
 Kuvaus: KMO kulttuuriperintöinventointi 2011

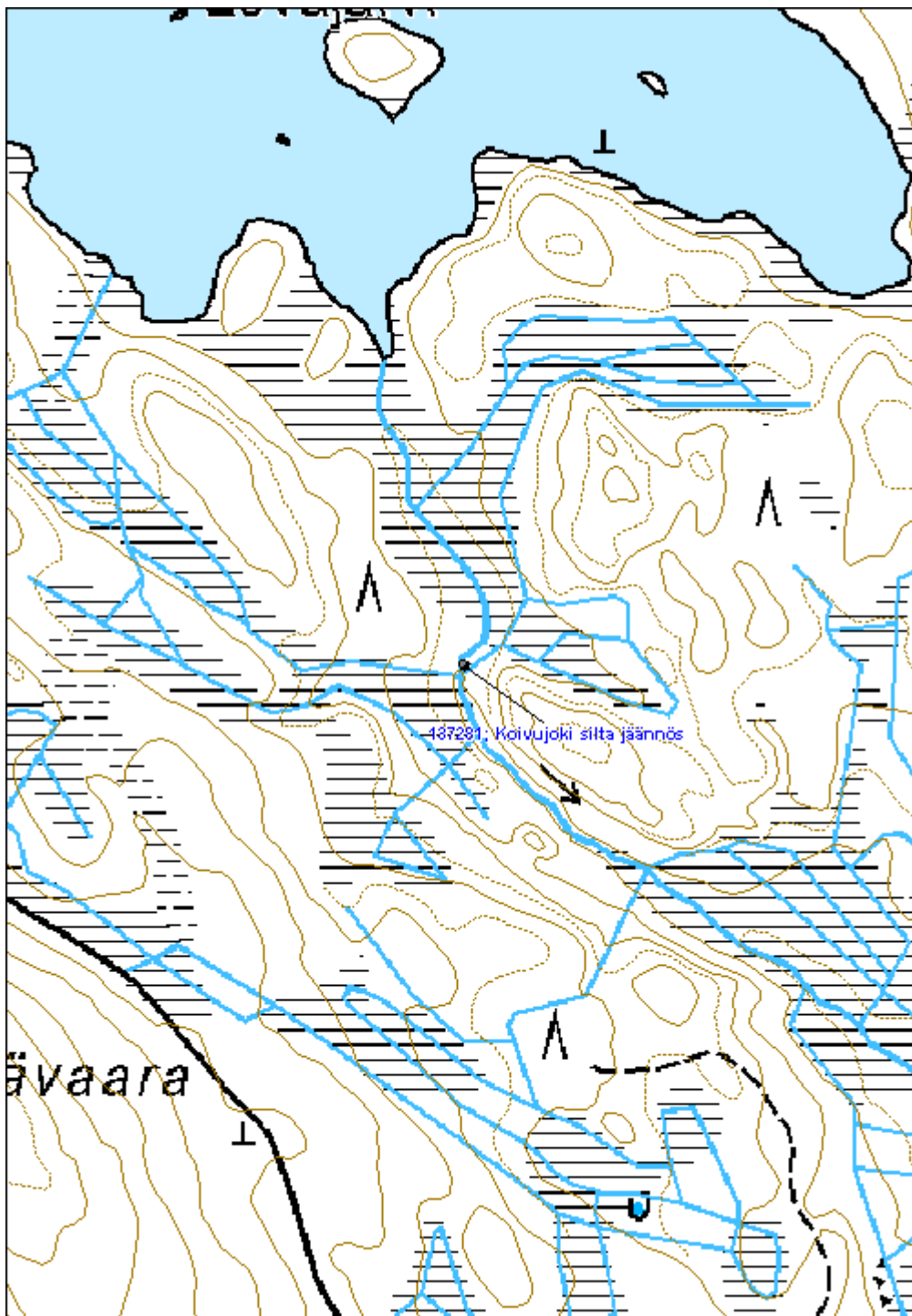
<b>Viranomaisrekisterinro:</b>	<b>Kunto:</b> 2 Keskinertainen
	<b>Olotila:</b> 2 Ei käytössä

<b>Arvotus:</b>	99 Ei suojeluarvoa	<b>Kohteen suojelu:</b>	99 Ei suojeluarvoa
<b>Selitys:</b>		<b>Selitys:</b>	

<b>Ympäristön suojelu:</b>	99 Muu suojeluarvoa sisältävä alue
<b>Selitys:</b>	



<b>Kohdetyyppi:</b>	13 Liikennekohteet	<b>Copyright:</b>	© Metsähallitus 2008 © Maanmittauslaitos 1/MML/08
<b>Koordinaatit:</b>	X 7077435, Y 3633470, Z 225	<b>Mittakaava:</b>	1:5000



<b>Palovaara lentokenttä jäännös</b>	<b>MH-tunnus: 136465</b>
--------------------------------------	--------------------------

<b>Kohdetyyppi:</b>	13 Liikennekohteet	<b>Haltija:</b>	131 Metsätalous Itä-Suomi
<b>Ajoitus:</b>	7116 Uusi aika	<b>Ylläpitäjä:</b>	131 Metsätalous Itä-Suomi
<b>Rakentamisvuosi:</b>		<b>Kunta:</b>	541 Nurmes
<b>Lukumäärä:</b>			

<b>Koordinaattiselitys:</b>	<b>Geometria tuotettu:</b>
<b>Koordinaatit:</b>	4 Gps-mittaus, korjaamaton
X 7072390, Y 3625089, Z 260	<b>Löydöt:</b>

***Taustatiedot***

Kohde löydettiin inventoinnissa 8.6.2011.

***Ympäristön kuvaus***

Kohde sijaitsee Palovaaran itään viettävällä loivalla moreenirinteellä.

***Kohteen kuvaus***

Nykyisellä tiellä on havaittavissa metsälentokenttä leveämpänä noin 500m pitkänä suorana osuutena. Länsipäässä on levike jonka vieressä on yksityisille mökiksi myyty entinen kämpä. Itäpäässä nykyinen tielinja kääntyy kentästä etelään ja kiitorata jatkuu polkuna metsään noin 150m.

***Kohteen rajaus***

Kohde rajautuu aluemaisesti maastossa näkyvien jäänteiden mukaan.

***Tulkinta***

Kyseessä on lannoitukseen käytetty metsälentokenttä 1960–1970-luvulta.

***Lisätietoja***
***Toimenpiteet***
***Tarkastukset***

Tila: 3 Toteutettu      Laji: 6 Suojeluarvojen tarkastus      Tarkastusvuosi: 2011  
 Tarkastuspvm: 8.6.2011      Tarkastaja: V. Laurila  
 Kuvaus: KMO kulttuuriperintöinventointi 2011

<b>Viranomaisrekisterinro:</b>	<b>Kunto:</b> 2 Keskinertainen
	<b>Olotila:</b> 2 Ei käytössä

**Arvotus:** 8 Muu suojeluarvo

**Kohteen suojelu:** 9 Muu suojeluarvo

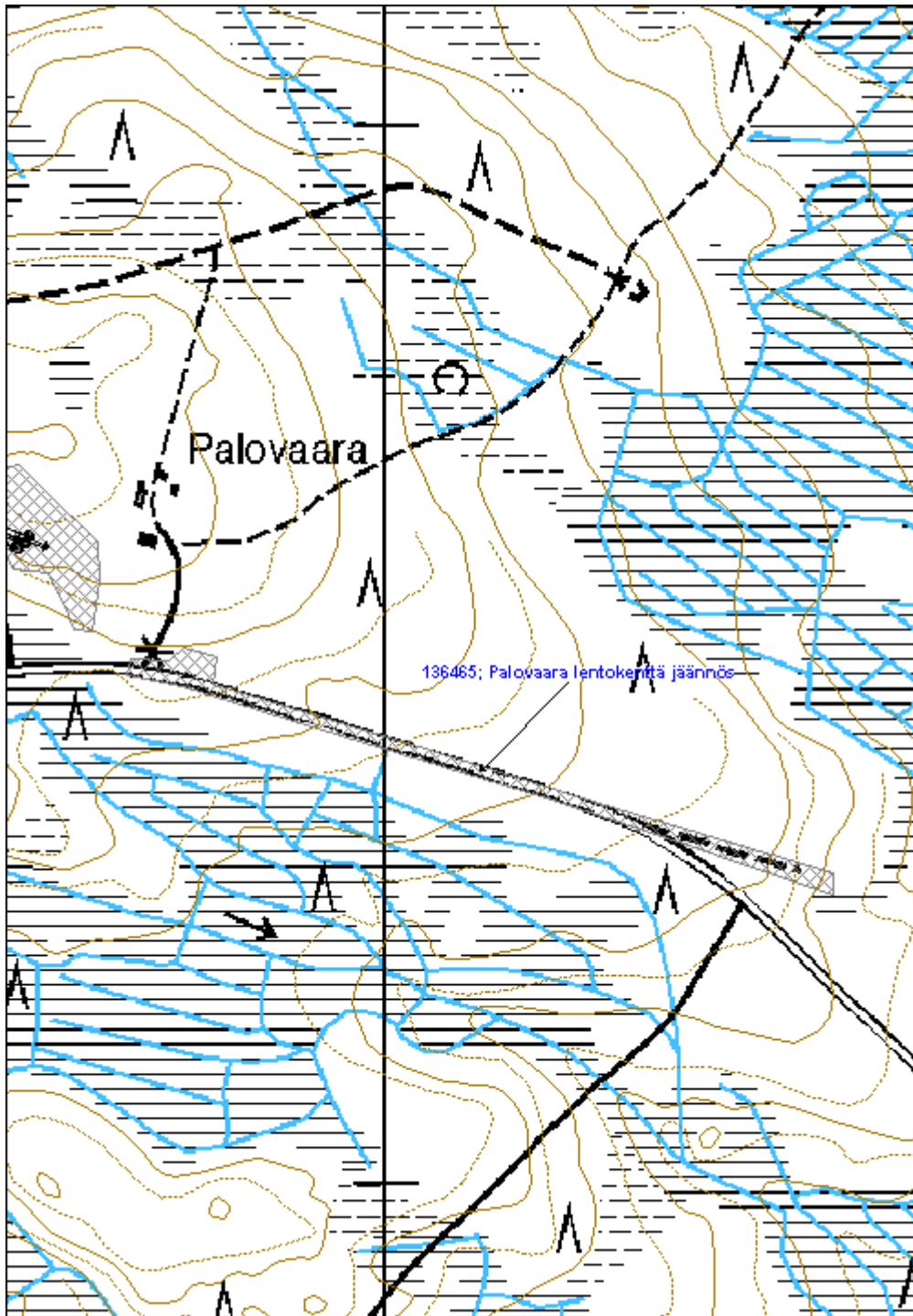
**Selitys:**
**Selitys:**
**Ympäristön suojelu:** 0 Ei määritelty

**Selitys:**


Palovaaran lentokentän länsipäätä. Kiitorata alkaa kuvan keskiosasta ja jatkuu tietä eteenpäin. Kääntöpaikka kiitoradan vasemmalla puolella kuvan keskiosassa.



<b>Kohdetyyppi:</b>	13 Liikennekohteet	<b>Copyright:</b>	© Metsähallitus 2008 © Maanmittauslaitos 1/MML/08
<b>Koordinaatit:</b>	X 7072390, Y 3625089, Z 260	<b>Mittakaava:</b>	1:5000



<b>Hiltuspuro silta jäännös</b>	<b>MH-tunnus: 136492</b>
---------------------------------	--------------------------

<b>Kohdetyyppi:</b>	13 Liikennekohteet	<b>Haltija:</b>	131 Metsätalous Itä-Suomi
<b>Ajoitus:</b>	7116 Uusi aika	<b>Ylläpitäjä:</b>	131 Metsätalous Itä-Suomi
<b>Rakentamisvuosi:</b>		<b>Kunta:</b>	541 Nurmes
<b>Lukumäärä:</b>			

<b>Koordinaattiselitys:</b>	<b>Geometria tuotettu:</b>
<b>Koordinaatit:</b>	4 Gps-mittaus, korjaamaton
X 7073770, Y 3631634, Z 222	<b>Löydöt:</b>

***Taustatiedot***

Kohde löydettiin inventoinnissa 8.6.2011.

***Ympäristön kuvaus***

Kohde sijaitsee Hiltuspurossa kahden hiekkakankaan välisessä kapeikossa.

***Kohteen kuvaus***

Vanhan varsitien kohdalla puron ylittää 2 metrin välein lahonneet hirsiparit joiden välissä on muutamia poikkipuiden lahonneita jäänteitä.

***Kohteen rajaus***

Kohde rajautuu pistemäisesti näkyvien rakenteiden mukaan.

***Tulkinta***

Kyseessä on metsätöihin liittyvä silta 1900-luvulta.

***Lisätietoja***
***Toimenpiteet***
***Tarkastukset***

Tila: 3 Toteutettu      Laji: 6 Suojeluarvojen tarkastus      Tarkastusvuosi: 2011  
 Tarkastuspvm: 8.6.2011      Tarkastaja: V. Laurila  
 Kuvaus: KMO kulttuuriperintöinventointi 2011

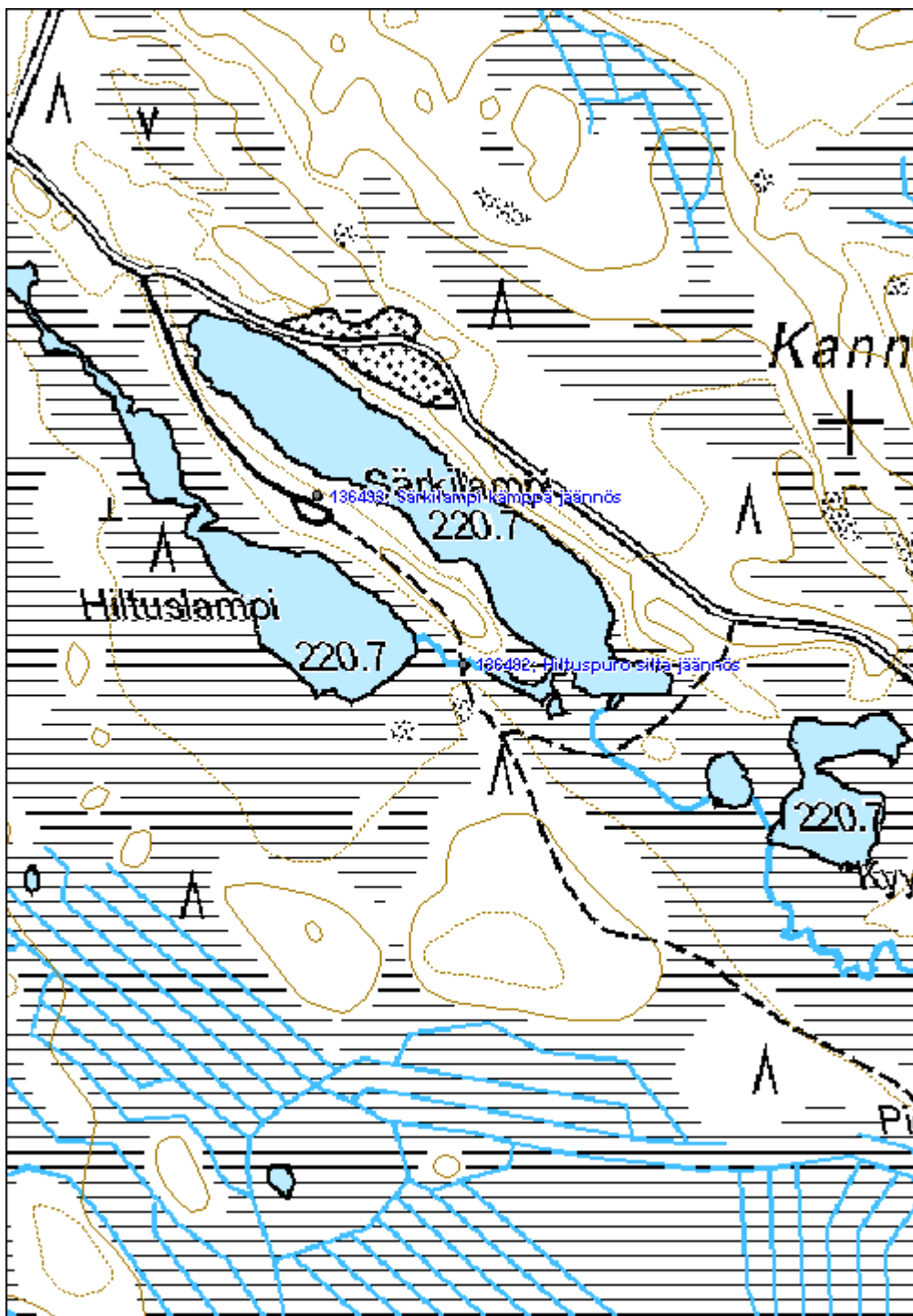
<b>Viranomaisrekisterinro:</b>	<b>Kunto:</b>
	2 Kesinkertainen
	<b>Olotila:</b>
	2 Ei käytössä
<b>Arvotus:</b>	<b>Kohteen</b>
8 Muu suojeluarvo	9 Muu suojeluarvo

**Selitys:****suojelu:****Selitys:****Ympäristön  
suojelu:**

0 Ei määritelty

**Selitys:**

<b>Kohdetyyppi:</b>	13 Liikennekohteet	Copyright:	© Metsähallitus 2008 © Maanmittauslaitos 1/MML/08
<b>Koordinaatit:</b>	X 7073770, Y 3631634, Z 222	Mittakaava:	1:5000



**447 Peurajärvi, Peurajärvi lentokenttä jäännös**
**MH-tunnus: 136610**

<b>Kohdetyyppi:</b>	13 Liikennekohteet	<b>Haltija:</b>	131 Metsätalous Itä-Suomi
<b>Ajoitus:</b>	7116 Uusi aika	<b>Ylläpitäjä:</b>	131 Metsätalous Itä-Suomi
<b>Rakentamivuosi:</b>		<b>Kunta:</b>	541 Nurmes
<b>Lukumäärä:</b>			

<b>Koordinaattiselitys:</b>		<b>Geometria tuotettu:</b>	4 Gps-mittaus, korjaamaton
<b>Koordinaatit:</b>	X 7081280, Y 3608175, Z 160	<b>Löydöt:</b>	

***Taustatiedot***

Kohde löydettiin inventoinnissa 14.6.2011.

***Ympäristön kuvaus***

Kohde sijaitsee tasaisella hiekkakankaalla.

***Kohteen kuvaus***

Nykyisellä tiellä on havaittavissa metsälentokenttä leveämpänä suorana osuutena. Länsipäässä on kääntöpaikka.

***Kohteen rajaus***

Kohde rajautuu aluemaisesti maastossa näkyvien jäänteiden mukaan.

***Tulkinta***

Kyseessä on lannoitukseen käytetty metsälentokenttä 1960–1970-luvulta.

***Lisätietoja***
***Toimenpiteet***
***Tarkastukset***

 Tila: 3 Toteutettu      Laji: 6 Suojeluarvojen tarkastus      Tarkastusvuosi: 2011  
 Tarkastuspvm: 13.6.2011      Tarkastaja: V. Laurila  
 Kuvaus: KMO kulttuuriperintöinventointi 2011

**Viranomaisrekisterinro:**
**Kunto:** 2 Keskinertainen

**Olotila:** 2 Ei käytössä

<b>Arvotus:</b>	8 Muu suojeluarvo	<b>Kohteen suojelu:</b>	9 Muu suojeluarvo
<b>Selitys:</b>		<b>Selitys:</b>	

<b>Ympäristön suojelu:</b>	0 Ei määritelty
<b>Selitys:</b>	



Peurajärven lentokenttä. Oikealla puolella käänköpaikka.

<b>Kohdetyyppi:</b>	13 Liikennekohteet	Copyright:	© Metsähallitus 2008 © Maanmittauslaitos 1/MML/08
<b>Koordinaatit:</b>	X 7081280, Y 3608175, Z 160	Mittakaava:	1:5000



<b>Mäntyjärvi 4 pitkokset jäännös</b>	<b>MH-tunnus: 136911</b>
---------------------------------------	--------------------------

<b>Kohdetyyppi:</b>	13 Liikennekohteet	<b>Haltija:</b>	131 Metsätalous Itä-Suomi
<b>Ajoitus:</b>	7116 Uusi aika	<b>Ylläpitäjä:</b>	131 Metsätalous Itä-Suomi
<b>Rakentamisvuosi:</b>		<b>Kunta:</b>	541 Nurmes
<b>Lukumäärä:</b>			

<b>Koordinaattiselitys:</b>	<b>Geometria tuotettu:</b>
<b>Koordinaatit:</b>	<b>Löydöt:</b>
X 7069749, Y 3634074, Z 200	4 Gps-mittaus, korjaamaton

**Taustatiedot**  
 Kohde löydettiin inventoinnissa 28.6.2011. Kohde on merkitty peruskarttaan.

**Ympäristön kuvaus**  
 Kohde sijaitsee ojitetulla suolla. Metsä on noin 40-vuotiasta mäntymetsää.

**Kohteen kuvaus**  
 Pitkoksista on jäljellä metsässä kulkeva ura. Kosteimmilla kohdilla on paikoitellen näkyvissä hirsirakennetta. Noin 4 halkaistua hirttä on kulkenut poikittaispuiden päällä rinnakkain. Pitkosten yhteenlaskettu pituus on ollut noin 500 metriä.

**Kohteen rajaus**  
 Kohde rajautuu viivamaisesti maastossa näkyvien jäänteiden ja peruskartan perusteella.

**Tulkinta**  
 Kyseessä ovat pitkokset, polkupyörätie tai kapulatie luultavasti 1900-luvulta.

**Lisätietoja**

**Toimenpiteet**

**Tarkastukset**

Tila: 3 Toteutettu      Laji: 6 Suojeluarvojen tarkastus      Tarkastusvuosi: 2011  
 Tarkastuspvm: 29.6.2011      Tarkastaja: V. Laurila  
 Kuvaus: KMO kulttuuriperintöinventointi 2011

<b>Viranomaisrekisterinro:</b>	<b>Kunto:</b> 3 Huono
	<b>Olotila:</b> 2 Ei käytössä

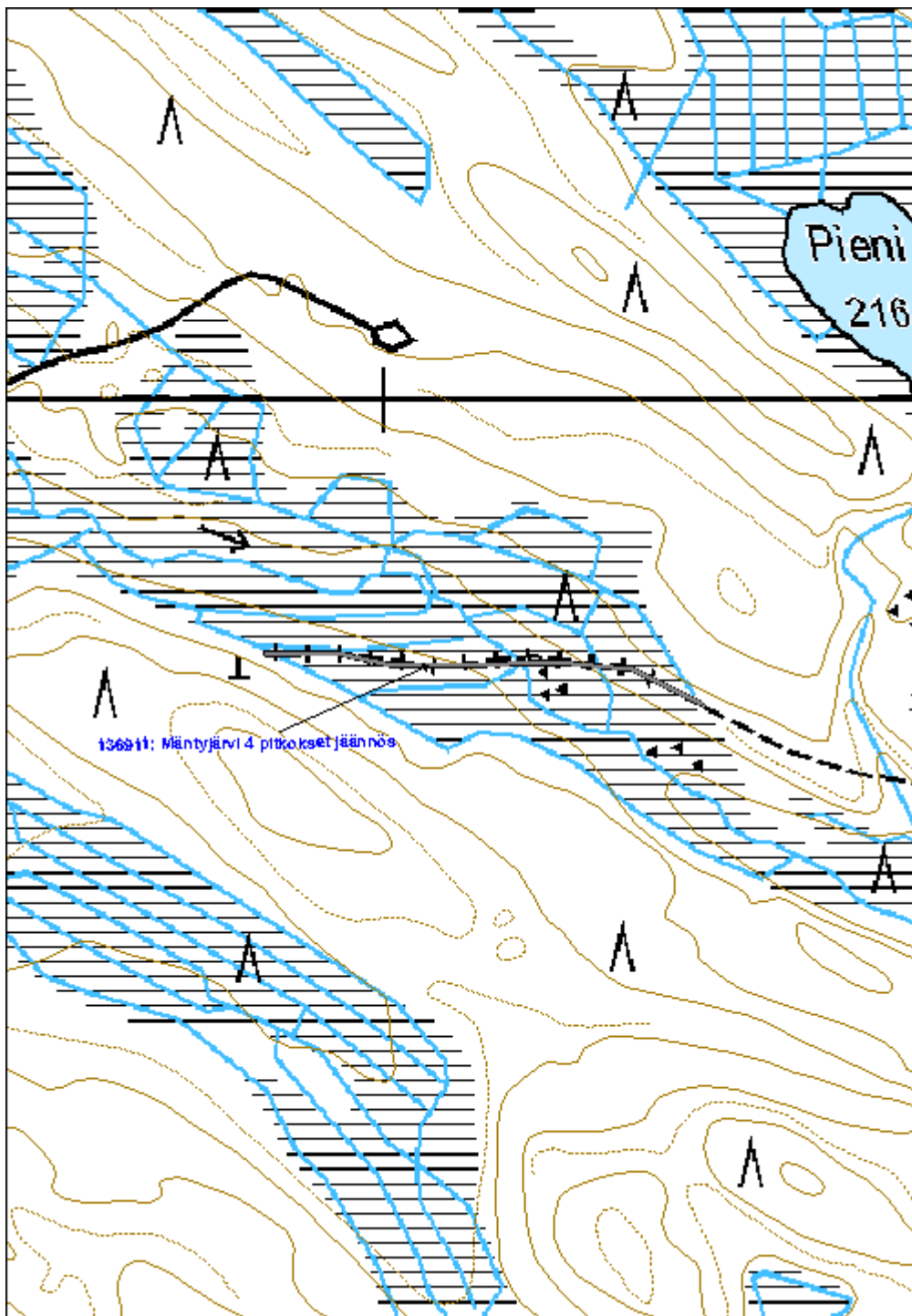


<b>Arvotus:</b>	99 Ei suojeluarvoa	<b>Kohteen suojelu:</b>	99 Ei suojeluarvoa
<b>Selitys:</b>		<b>Selitys:</b>	
<b>Ympäristön suojelu:</b>	0 Ei määritelty		
<b>Selitys:</b>			



Pitkoksien jäännös sammalen sisällä.

<b>Kohdetyyppi:</b>	13 Liikennekohteet	Copyright:	© Metsähallitus 2008 © Maanmittauslaitos 1/MML/08
<b>Koordinaatit:</b>	X 7069749, Y 3634074, Z 200	Mittakaava:	1:5000



<b>Ahvenlamminsuo lentokenttä jäännös</b>	<b>MH-tunnus: 136930</b>
---	--------------------------

<b>Kohdetyyppi:</b>	13 Liikennekohteet	<b>Haltija:</b>	131 Metsätalous Itä-Suomi
<b>Ajoitus:</b>	7116 Uusi aika	<b>Ylläpitäjä:</b>	131 Metsätalous Itä-Suomi
<b>Rakentamisvuosi:</b>		<b>Kunta:</b>	541 Nurmes
<b>Lukumäärä:</b>			

<b>Koordinaattiselitys:</b>	<b>Geometria tuotettu:</b>
<b>Koordinaatit:</b>	4 Gps-mittaus, korjaamaton
X 7078867, Y 3614384, Z 178	<b>Löydöt:</b>

**Taustatiedot**

Kohde löydettiin inventoinnissa 30.6.2011.

**Ympäristön kuvaus**

Kohde sijaitsee luode-kaakko suuntaisella moreenikankaalla.

**Kohteen kuvaus**

Nykyisellä tiellä on havaittavissa metsälentokenttä leveämpänä suorana osuutena. Kentän pituus on noin 650m. Hieman keskikohdasta kaakkoon päin on kääntymispaikka tai levike.

**Kohteen rajaus**

Kohde rajautuu aluemaisesti näkyvien rakenteiden mukaan.

**Tulkinta**

Kyseessä on lannoitukseen käytetty metsälentokenttä 1960–1970-luvulta.

**Lisätietoja**
**Toimenpiteet**
**Tarkastukset**

Tila: 3 Toteutettu      Laji: 6 Suojeluarvojen tarkastus      Tarkastusvuosi: 2011  
 Tarkastuspvm: 30.6.2011      Tarkastaja: V. Laurila  
 Kuvaus: KMO kulttuuriperintöinventointi 2011

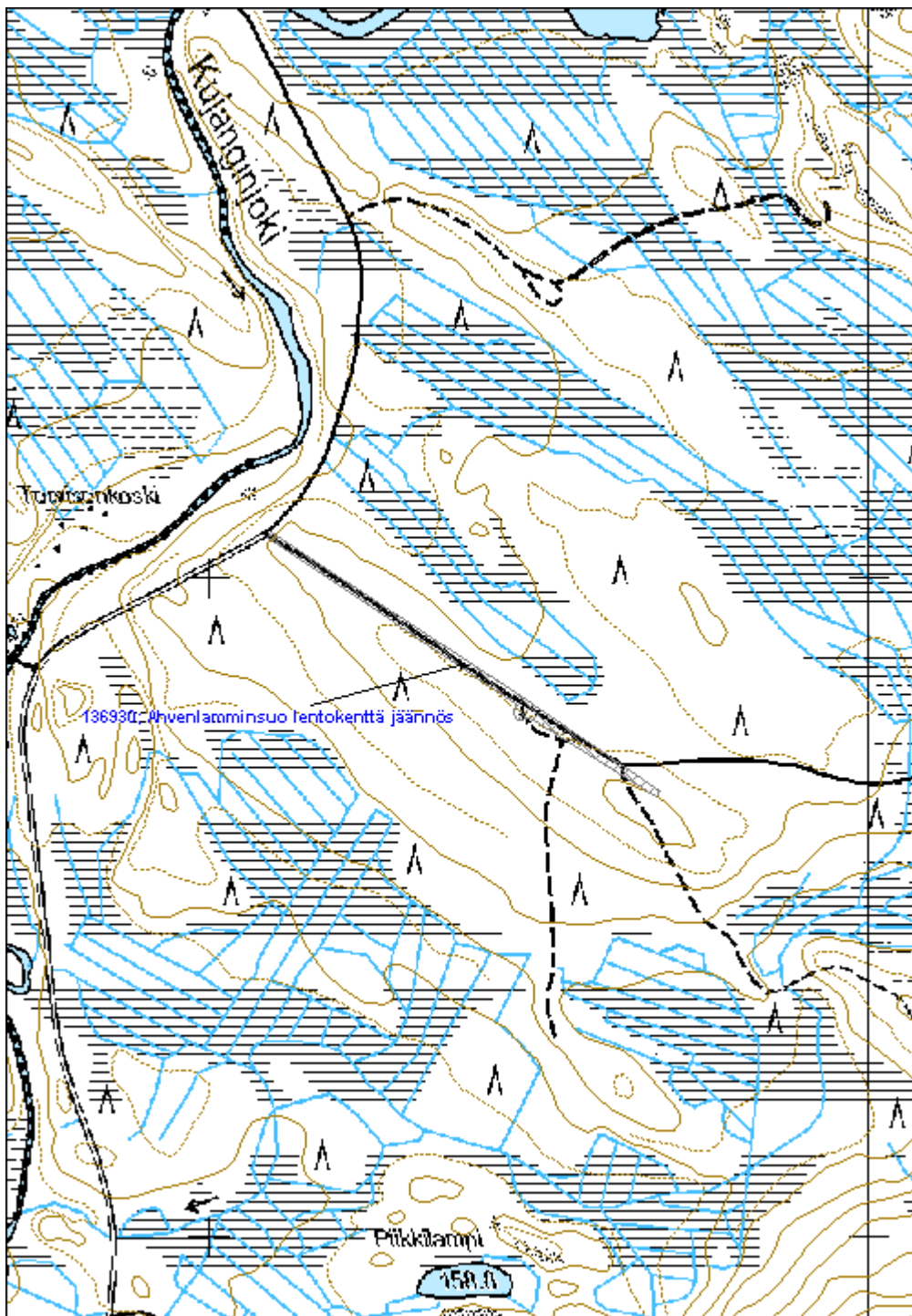
<b>Viranomaisrekisterinro:</b>	<b>Kunto:</b>
	2 Kesinkertainen
	<b>Olotila:</b>
	2 Ei käytössä
<b>Arvotus:</b>	<b>Kohteen</b>
8 Muu suojeluarvo	9 Muu suojeluarvo

<b>Selitys:</b>	<b>suojelu:</b>
	<b>Selitys:</b>
<b>Ympäristön suojelu:</b>	0 Ei määritelty
<b>Selitys:</b>	



Lentokenttä kuvattuna kohti luodetta. Vasemmalla puolella käänköpaikka.

<b>Kohdetyyppi:</b>	13 Liikennekohteet	Copyright:	© Metsähallitus 2008 © Maanmittauslaitos 1/MML/08
<b>Koordinaatit:</b>	X 7078867, Y 3614384, Z 178	Mittakaava:	1:8000



<b>Jokiniemenkangas silta jäännös</b>	<b>MH-tunnus: 136979</b>
---------------------------------------	--------------------------

<b>Kohdetyyppi:</b>	13 Liikennekohteet	<b>Haltija:</b>	131 Metsätalous Itä-Suomi
<b>Ajoitus:</b>	7116 Uusi aika	<b>Ylläpitäjä:</b>	131 Metsätalous Itä-Suomi
<b>Rakentamisvuosi:</b>		<b>Kunta:</b>	541 Nurmes
<b>Lukumäärä:</b>			

<b>Koordinaattiselitys:</b>	<b>Geometria tuotettu:</b>
<b>Koordinaatit:</b>	4 Gps-mittaus, korjaamaton
X 7031214, Y 3591615, Z 165	<b>Löydöt:</b>

**Taustatiedot**

Kohde löydettiin inventoinnissa 5.7.2011. Paikalla ei sijaitse maantietä vaan polku 1970-luvun peruskartassa.

**Ympäristön kuvaus**

Silta sijaitsee käytöstä pois jääneellä ja katkaistulla maantiellä. Sillan itäpuolella alkaa vanhojen metsien suojelualue, jonka vuoksi tie on jäänyt pois käytöstä.

**Kohteen kuvaus**

Kohde sisältää lahonneen puisen maantiesillan. Sillan kannessa on reikiä ja silta on myös notkahtanut. Sillan leveys on noin 5m. Sillan kannen lankut on aseteltu poikittain ja niiden päällä kulkevat pitkittäin kahdessa ryhmässä ajoradan lankut. Kaiteet ovat osittain lahonneet pois. Siltaan liittyy molemmissa päissä tammimainen maavalli jossa on hirsarkut puron kohdalla.

**Kohteen rajaus**

Kohde rajautuu pistemäisesti näkyvien rakenteiden mukaan.

**Tulkinta**

Kyseessä on vanha maantiesilta luultavasti 1970-luvulta.

**Lisätietoja**
**Toimenpiteet**
**Tarkastukset**

Tila: 3 Toteutettu      Laji: 6 Suojeluarvojen tarkastus      Tarkastusvuosi: 2011  
 Tarkastuspvm: 6.7.2011      Tarkastaja: V. Laurila  
 Kuvaus: KMO kulttuuriperintöinventointi 2011

<b>Viranomais-</b>	<b>Kunto:</b> 2 Keskinertainen
--------------------	--------------------------------

**rekisterinro:**
**Arvotus:** 99 Ei suojeluarvoa

**Selitys:**
**Olotila:** 2 Ei käytössä

**Kohteen suojelu:** 99 Ei suojeluarvoa

**Selitys:**
**Ympäristön suojelu:**

0 Ei määritelty

**Selitys:**


Lahonnut maantiesilta arkkuiheen.

<b>Kohdetyyppi:</b>	13 Liikennekohteet	Copyright:	© Metsähallitus 2008 © Maanmittauslaitos 1/MML/08
<b>Koordinaatit:</b>	X 7031214, Y 3591615, Z 165	Mittakaava:	1:5000





**2036 Raesärkkä (S-sme), Heinäsuu pitkokset jäännös**
**MH-tunnus: 137003**

<b>Kohdetyyppi:</b>	13 Liikennekohteet	<b>Haltija:</b>	131 Metsätalous Itä-Suomi
<b>Ajoitus:</b>	7116 Uusi aika	<b>Ylläpitäjä:</b>	131 Metsätalous Itä-Suomi
<b>Rakentamisvuosi:</b>		<b>Kunta:</b>	541 Nurmes
<b>Lukumäärä:</b>			

<b>Koordinaattiselitys:</b>		<b>Geometria tuotettu:</b>	4 Gps-mittaus, korjaamaton
<b>Koordinaatit:</b>	X 7043382, Y 3586913, Z 185	<b>Löydöt:</b>	

**Taustatiedot**

Kohde löydettiin inventoinnissa 11.7.2011. Kohde on merkitty polkupyörätieksi 1970-luvun peruskarttaan.

**Ympäristön kuvaus**

Maasto metsätalousalueella koostuu moreenirinteistä joiden välissä on kosteita suokaistaleita. Metsä on vanhaa kuusimetsää.

**Kohteen kuvaus**

Polku on merkitty karttaan alueen itäosassa. Se on kuitenkin havaittavissa maastossa aina metsäautotien kääntymispaikalle saakka ja vaikuttaa olevan vielä metsästäjien käytössä. Kosteimmilla kohdilla kulkevat varsinaiset pitkokset, kolme kakkosnelosta lankkua rinnakkain harvaan aseteltujen poikkipuiden päällä.

**Kohteen rajaus**

Rakenteet sijaitsevat katkonaisesti vanhan polun kosteikoilla.

**Tulkinta**

Kyseessä on polkupyörätie 1900-luvulta.

**Lisätietoja**
**Toimenpiteet**
**Tarkastukset**

Tila: 3 Toteutettu Laji: 6 Suojeluarvojen tarkastus Tarkastusvuosi: 2011  
 Tarkastuspvm: 11.7.2011 Tarkastaja: V. Laurila  
 Kuvaus: KMO kulttuuriperintöinventointi 2011

<b>Viranomaisrekisterinro:</b>	<b>Kunto:</b>	2 Kesinkertainen
--------------------------------	---------------	------------------

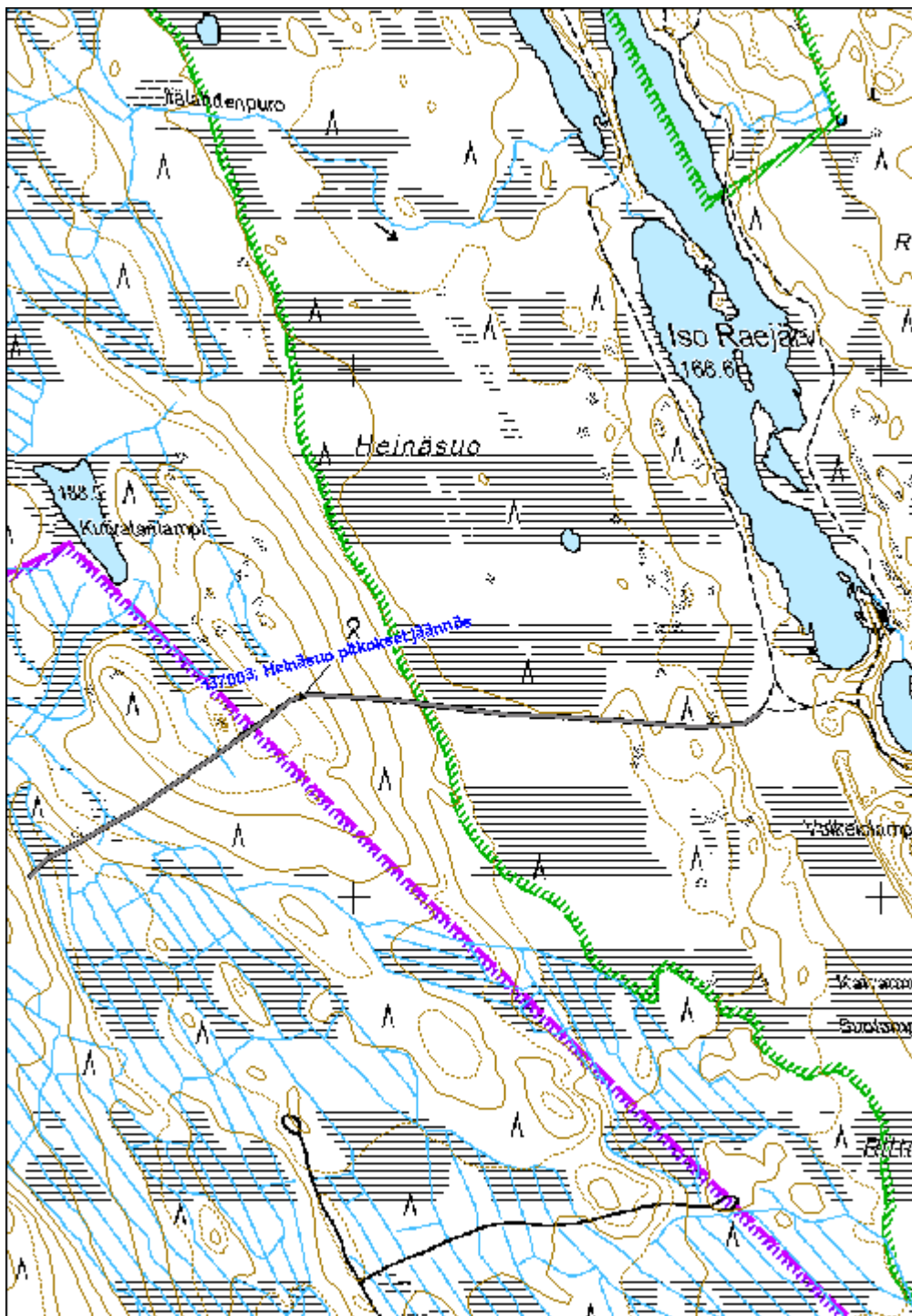
<b>Arvotus:</b>	99 Ei suojeluarvoa	<b>Olotila:</b>	2 Ei käytössä
<b>Selitys:</b>		<b>Kohteen suojelu:</b>	99 Ei suojeluarvoa
		<b>Selitys:</b>	

<b>Ympäristön suojelu:</b>	0 Ei määritelty
<b>Selitys:</b>	



Pitkosten jäännökset.

<b>Kohdetyyppi:</b>	13 Liikennekohteet	Copyright:	© Metsähallitus 2008 © Maanmittauslaitos 1/MML/08
<b>Koordinaatit:</b>	X 7043382, Y 3586913, Z 185	Mittakaava:	1:10 000



<b>Saunakosket silta jäännös</b>	<b>MH-tunnus: 137164</b>
----------------------------------	--------------------------

<b>Kohdetyyppi:</b>	13 Liikennekohteet	<b>Haltija:</b>	131 Metsätalous Itä-Suomi
<b>Ajoitus:</b>	7116 Uusi aika	<b>Ylläpitäjä:</b>	131 Metsätalous Itä-Suomi
<b>Rakentamisvuosi:</b>		<b>Kunta:</b>	541 Nurmes
<b>Lukumäärä:</b>			

<b>Koordinaattiselitys:</b>	<b>Geometria tuotettu:</b>
<b>Koordinaatit:</b>	4 Gps-mittaus, korjaamaton
X 7074965, Y 3608325, Z 140	<b>Löydöt:</b>

***Taustatiedot***

Kohde löydettiin inventoinnissa 3.8.2011. Polku ylittää joen kohteen kohdalla vuoden 1951 metsäyökartassa ja 1970-luvun peruskartassa.

***Ympäristön kuvaus***

Kohde sijaitsee Mäntyjoen rannoilla. Maaperä on moreenia, metsä noin 50-vuotiasta kuusikkoa.

***Kohteen kuvaus***

Kohde sisältää noin 3,5m leveän sillan jäänteet mäntyjoen molemmilla rannoilla. Rakenteesta on näkyvillä kaksi pitkittäistä ja kaksi poikittaista tiheää hirsikertaa. Itäpuolen rannan jyrkähkään rinteeseen on rakennettu loivempi luiska varsitietä varten.

***Kohteen rajaus***

Kohde rajautuu pistemäisesti näkyvien rakenteiden mukaan.

***Tulkinta***

Kyseessä on metsätöihin liittyvän sillan jäännös 1900-luvulta.

***Lisätietoja***
***Toimenpiteet***
***Tarkastukset***

Tila: 3 Toteutettu      Laji: 6 Suojeluarvojen tarkastus      Tarkastusvuosi: 2011  
 Tarkastuspvm: 3.8.2011      Tarkastaja: V. Laurila  
 Kuvaus: KMO kulttuuriperintöinventointi 2011

<b>Viranomaisrekisterinro:</b>	<b>Kunto:</b> 2 Keskinertainen
--------------------------------	--------------------------------

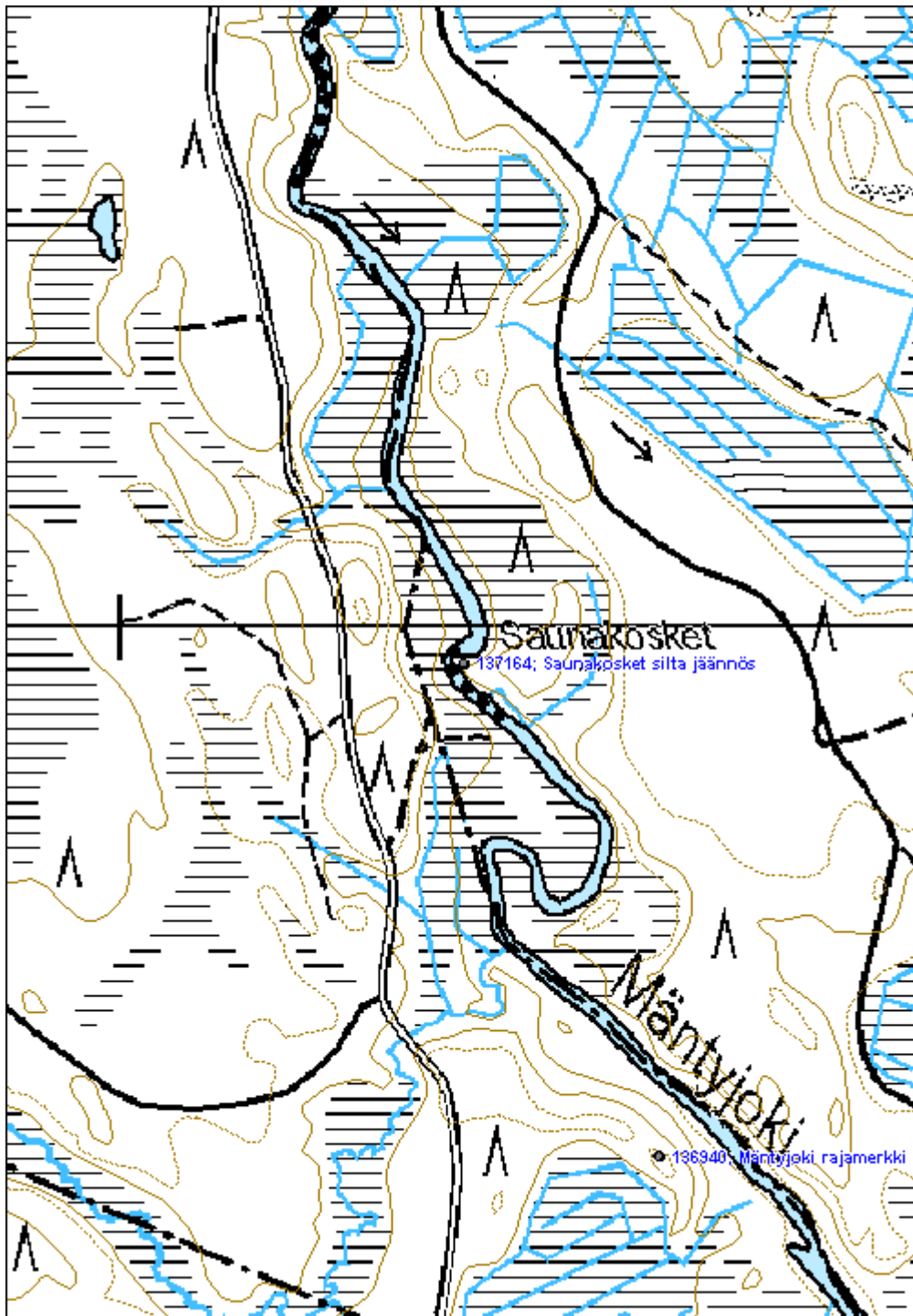
<b>Arvotus:</b>	99 Ei suojeluarvoa	<b>Olotila:</b>	2 Ei käytössä
<b>Selitys:</b>		<b>Kohteen suojelu:</b>	99 Ei suojeluarvoa
		<b>Selitys:</b>	

<b>Ympäristön suojelu:</b>	0 Ei määritelty
<b>Selitys:</b>	



Sillan jäännös Saunakoskessa.

<b>Kohdetyyppi:</b>	13 Liikennekohteet	Copyright:	© Metsähallitus 2008 © Maanmittauslaitos 1/MML/08
<b>Koordinaatit:</b>	X 7074965, Y 3608325, Z 140	Mittakaava:	1:5000



<b>Ylimmäinen Jokilampi silta jäännös</b>	<b>MH-tunnus: 137170</b>
---	--------------------------

<b>Kohdetyyppi:</b>	13 Liikennekohteet	<b>Haltija:</b>	131 Metsätalous Itä-Suomi
<b>Ajoitus:</b>	7116 Uusi aika	<b>Ylläpitäjä:</b>	131 Metsätalous Itä-Suomi
<b>Rakentamisvuosi:</b>		<b>Kunta:</b>	541 Nurmes
<b>Lukumäärä:</b>			

<b>Koordinaattiselitys:</b>	<b>Geometria tuotettu:</b>
<b>Koordinaatit:</b>	4 Gps-mittaus, korjaamaton
X 7078785, Y 3608068, Z 152	<b>Löydöt:</b>

**Taustatiedot**

Kohde löydettiin inventoinnissa 5.8.2011. Polku ylittää joen paikalta vuoden 1951 metsätyökartassa ja 1970-luvun peruskartassa.

**Ympäristön kuvaus**

Kohde sijaitsee Mäntyjoen molemmilla rannoilla. maaperä on hiekkaista moreenia, metsä vanhaa mäntymetsää.

**Kohteen kuvaus**

Joen ylittää uudehko käytössä oleva polkusilta. Sillan länsipäässä on havaittavissa tammimaista vallia joka vaikuttaa liian massiiviselta polkusillan osaksi. Itärannan hietikossa on havaittavissa viistoon rinnettä ylös menevä ajoluiska. Ympäristössä on myös muutamia lahonneita hirsiiä. Sillan yli menevä polku johtaa Ahmolammen kämpän paikalle. Kyseessä on ilmeisesti vanha varsitie ja silta.

**Kohteen rajaus**

Kohde rajautuu pistemäisesti näkyvien rakenteiden mukaan.

**Tulkinta**

Metsätöihin liittyvä vanha sillan jäännös 1900-luvulta.

**Lisätietoja**
**Toimenpiteet**
**Tarkastukset**

Tila: 3 Toteutettu      Laji: 6 Suojeluarvojen tarkastus      Tarkastusvuosi: 2011  
 Tarkastuspvm: 5.8.2011      Tarkastaja: V. Laurila  
 Kuvaus: KMO kulttuuriperintöinventointi 2011

**Viranomais-**
**Kunto:** 3 Huono

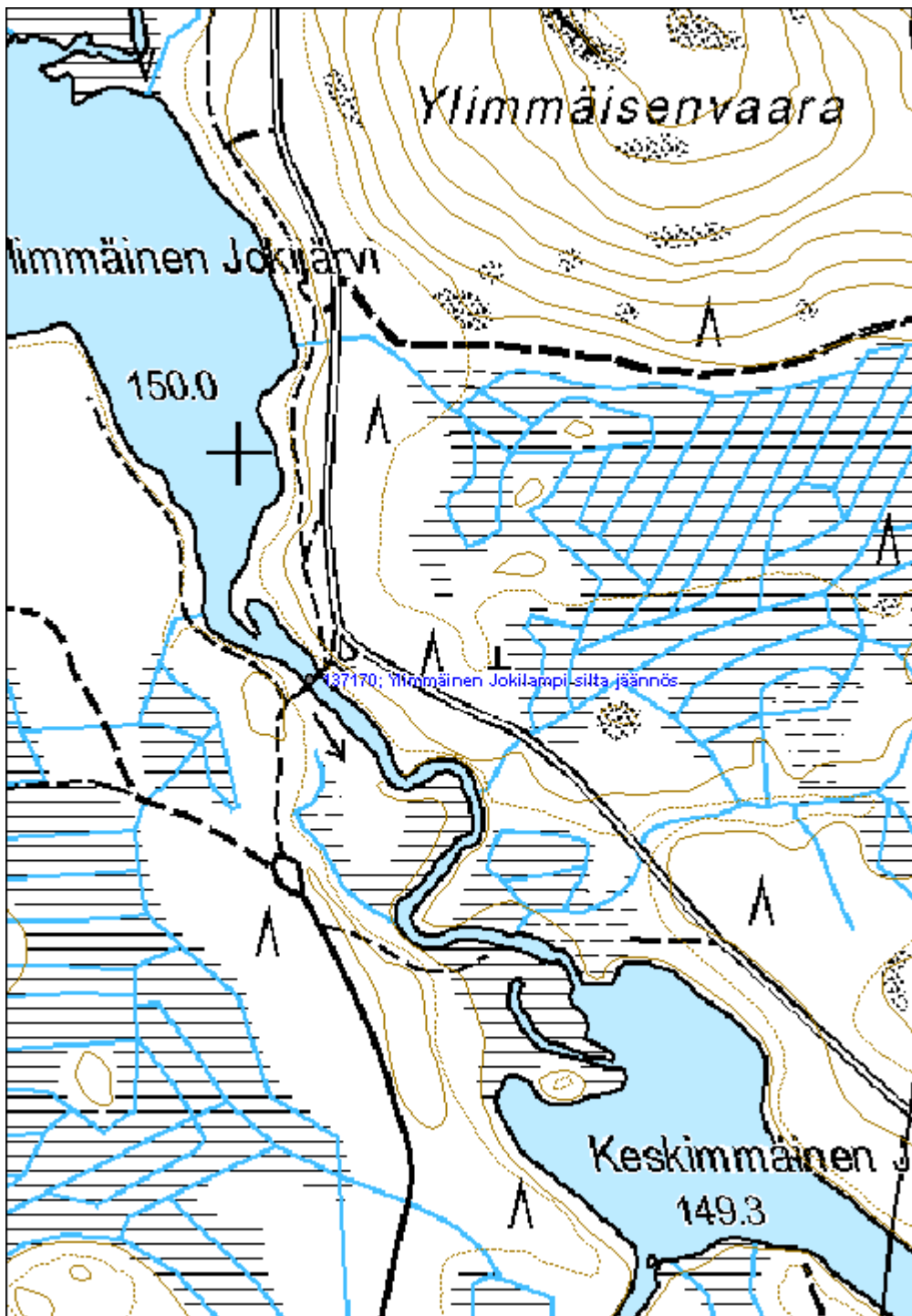
<b>rekisterinro:</b>		<b>Olotila:</b> 2 Ei käytössä
<b>Arvotus:</b>	99 Ei suojeluarvoa	<b>Kohteen suojelu:</b> 99 Ei suojeluarvoa
<b>Selitys:</b>		<b>Selitys:</b>
<b>Ympäristön suojelu:</b>	0 Ei määritelty	
<b>Selitys:</b>		



Polkusilta vanhemman sillan paikalla. Sillan vastakkaisella rannalla oikealla puolella näkyy viistoa ajoluiskaa rinteessä.



<b>Kohdetyyppi:</b>	13 Liikennekohteet	Copyright:	© Metsähallitus 2008 © Maanmittauslaitos 1/MML/08
<b>Koordinaatit:</b>	X 7078785, Y 3608068, Z 152	Mittakaava:	1:5000



**Salmijärvi lentokenttä jäännös**

MH-tunnus: 136706

<b>Kohdetyyppi:</b>	13 Liikennekohteet	<b>Haltija:</b>	131 Metsätalous Itä-Suomi
<b>Ajoitus:</b>	7116 Uusi aika	<b>Ylläpitäjä:</b>	131 Metsätalous Itä-Suomi
<b>Rakentamisvuosi:</b>		<b>Kunta:</b>	541 Nurmes
<b>Lukumäärä:</b>			

<b>Koordinaattiselitys:</b>		<b>Geometria tuotettu:</b>	4 Gps-mittaus, korjaamaton
<b>Koordinaatit:</b>	X 7062725, Y 3628111, Z 190	<b>Löydöt:</b>	

**Taustatiedot**

Kohde löydettiin inventoinnissa 16.6.2011.

**Ympäristön kuvaus**

Kohde sijaitsee kaakko-luode -suuntaisella moreeniharjanteella.

**Kohteen kuvaus**

Lentokenttä näkyy suorana noin 500m pitkänä soratieosuutena.

**Kohteen rajaus**

Kohde rajautuu aluemaisesti näkyvien rajojen mukaan.

**Tulkinta**

Kyseessä on lannoitukseen käytetty metsälentokenttä 1960–1970-luvulta.

**Lisätietoja**
**Toimenpiteet**
**Tarkastukset**

 Tila: 3 Toteutettu Laji: 6 Suojeluarvojen tarkastus Tarkastusvuosi: 2011  
 Tarkastuspvm: 16.6.2011 Tarkastaja: V. Laurila  
 Kuvaus: KMO kulttuuriperintöinventointi 2011

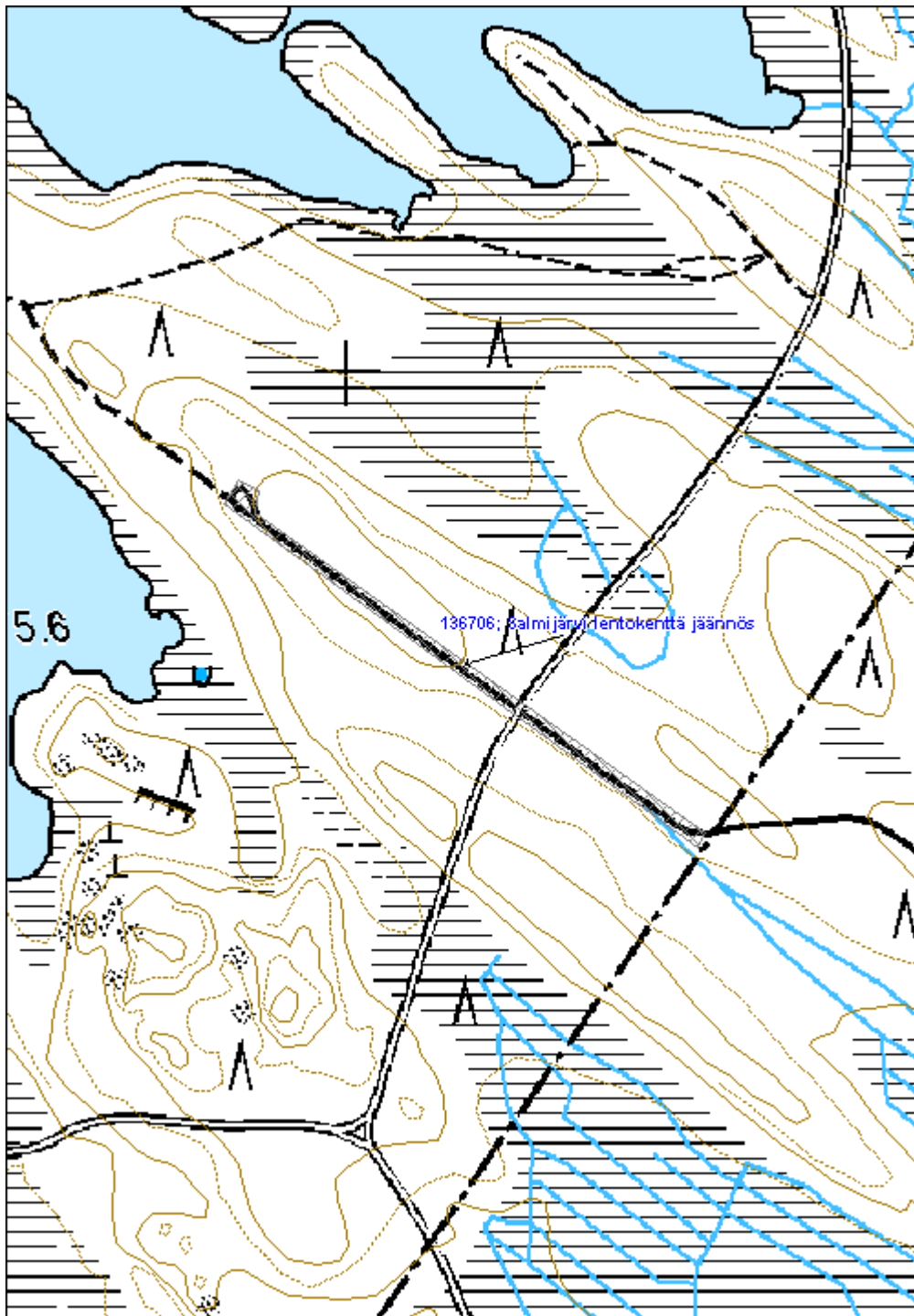
<b>Viranomaisrekisterinro:</b>		<b>Kunto:</b>	2 Kesinkertainen
<b>Arvotus:</b>	8 Muu suojeluarvo	<b>Olotila:</b>	2 Ei käytössä
		<b>Kohteen suojelu:</b>	9 Muu suojeluarvo

<b>Selitys:</b>		<b>Selitys:</b>	
<b>Ympäristön suojelu:</b>	0 Ei määritelty		
<b>Selitys:</b>			



Salmijärven lentokenttää kuvattuna kohti luodetta.

<b>Kohdetyyppi:</b>	13 Liikennekohteet	Copyright:	© Metsähallitus 2008 © Maanmittauslaitos 1/MML/08
<b>Koordinaatit:</b>	X 7062725, Y 3628111, Z 190	Mittakaava:	1:5000



<b>Palovaara torni jäännös</b>	<b>MH-tunnus: 137846</b>
--------------------------------	--------------------------

<b>Kohdetyyppi:</b>	13 Liikennekohteet	<b>Haltija:</b>	131 Metsätalous Itä-Suomi
<b>Ajoitus:</b>	7116 Uusi aika	<b>Ylläpitäjä:</b>	131 Metsätalous Itä-Suomi
<b>Rakentamisvuosi:</b>		<b>Kunta:</b>	541 Nurmes
<b>Lukumäärä:</b>			

<b>Koordinaattiselitys:</b>	<b>Geometria tuotettu:</b>
<b>Koordinaatit:</b>	<b>Löydöt:</b>
X 7072682, Y 3624275, Z 276	4 Gps-mittaus, korjaamaton

**Taustatiedot**

Kohde löydettiin inventoinnissa 29.6.2011. Kolmiomittauspiste on merkitty sekä 1970-luvun, että nykyiseen peruskarttaan.

**Ympäristön kuvaus**

Kohde sijaitsee vaaran korkeimmalla kohdalla, hakkuuaukealla. Maaperä on moreenia.

**Kohteen kuvaus**

Tornista on jäljellä hieman lahonneita hirsä noin 10mx10m alueella. Näiden vieressä on kaksi kuoppaa, mitoiltaan noin 0,5m x 0,5m ja 1m x 1m. Molempien kuoppien syvyys on 0,5m.

**Kohteen rajaus**

Kohde rajautuu pistemäisesti näkyvien rakenteiden mukaan.

**Tulkinta**

Kyseessä ovat kolmiomittaustornin jäänteet.

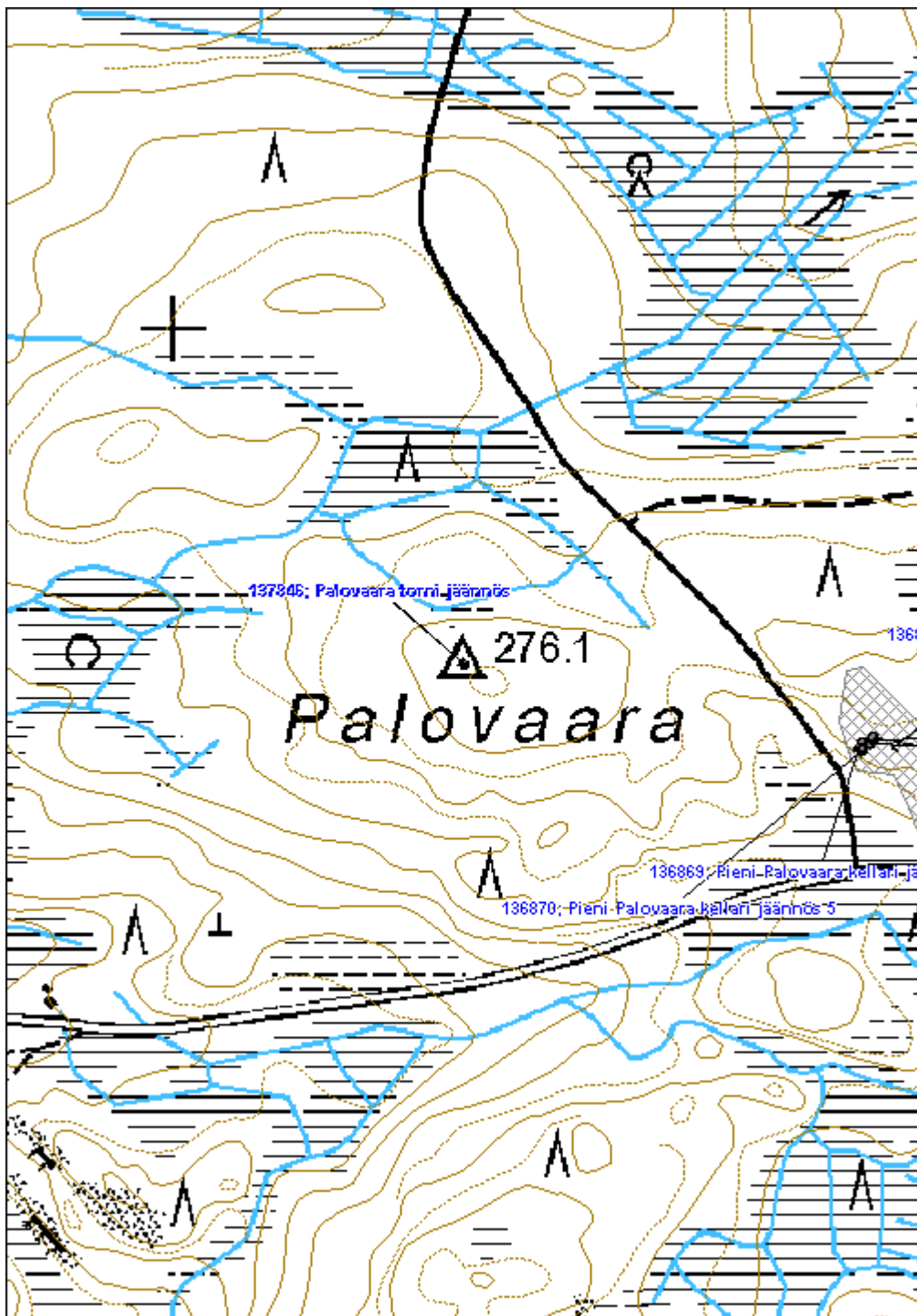
**Lisätietoja**
**Toimenpiteet**
**Tarkastukset**

Tila: 3 Toteutettu      Laji: 6 Suojeluarvojen tarkastus      Tarkastusvuosi: 2011  
 Tarkastuspvm: 29.6.2011      Tarkastaja: V. Laurila  
 Kuvaus: KMO kulttuuriperintöinventointi 2011

<b>Viranomaisrekisterinro:</b>	<b>Kunto:</b> 3 Huono
	<b>Olotila:</b> 2 Ei käytössä

<b>Arvotus:</b>	99 Ei suojeluarvoa	<b>Kohteen suojelu:</b>	99 Ei suojeluarvoa
<b>Selitys:</b>		<b>Selitys:</b>	
<b>Ympäristön suojelu:</b>	0 Ei määritelty		
<b>Selitys:</b>			

<b>Kohdetyyppi:</b>	13 Liikennekohteet	<b>Copyright:</b>	© Metsähallitus 2008 © Maanmittauslaitos 1/MML/08
<b>Koordinaatit:</b>	X 7072682, Y 3624275, Z 276	<b>Mittakaava:</b>	1:5000



<b>Loukkulampi pitkokset jäännös</b>	<b>MH-tunnus: 136821</b>
--------------------------------------	--------------------------

<b>Kohdetyyppi:</b>	13 Liikennekohteet	<b>Haltija:</b>	131 Metsätalous Itä-Suomi
<b>Ajoitus:</b>	7118 Historiallinen aika	<b>Ylläpitäjä:</b>	131 Metsätalous Itä-Suomi
<b>Rakentamisvuosi:</b>		<b>Kunta:</b>	541 Nurmes
<b>Lukumäärä:</b>			

<b>Koordinaattiselitys:</b>	<b>Geometria tuotettu:</b>
<b>Koordinaatit:</b>	4 Gps-mittaus, korjaamaton
X 7081429, Y 3629711, Z 225	<b>Löydöt:</b>

**Taustatiedot**

Kohde löydettiin inventoinnissa 28.6.2011. Pitkokset tarkastettiin Metsähallituksen henkilökunnan haastattelun perusteella. Pitkokset on haastattelun mukaan rakentanut lähistöllä, luultavasti Heinävaarassa, asunut metsänvartija. Paikalle on merkitty polku vuoden 1951 metsätalouskarttaan.

**Ympäristön kuvaus**

Pitkokset sijaitsevat ojitetulla suolla. Alueelle on alkanut kasvaa mäntymetsää.

**Kohteen kuvaus**

Kohde sisältää pitkälle lahonneet pitkokset suureksi osaksi kasvillisuuden sisällä. Pitkokset vaikuttaisivat koostuvan kahdesta rinnakkain kulkevasta halkaistusta hirrestä. Ojien kohdalla rakenteet ovat nousseet ojanreunalle ja lahonneet vielä enemmän. Pitkokset taukoavat polun kulkiessa kuivempien osuuksien halki.

**Kohteen rajaus**

Pitkokset kulkevat katkonaisesti vanhan polun kohdalla noin 200 metrin matkalla.

**Tulkinta**

Kyseessä ovat vanhat pitkokset 1900-luvulta tai 1800-luvun lopusta.

**Lisätietoja**
**Toimenpiteet**
**Tarkastukset**

Tila: 3 Toteutettu      Laji: 6 Suojeluarvojen tarkastus      Tarkastusvuosi: 2011  
 Tarkastuspvm: 28.6.2011      Tarkastaja: V. Laurila  
 Kuvaus: KMO kulttuuriperintöinventointi 2011

<b>Viranomais-</b>	<b>Kunto:</b> 2 Keskinertainen
--------------------	--------------------------------



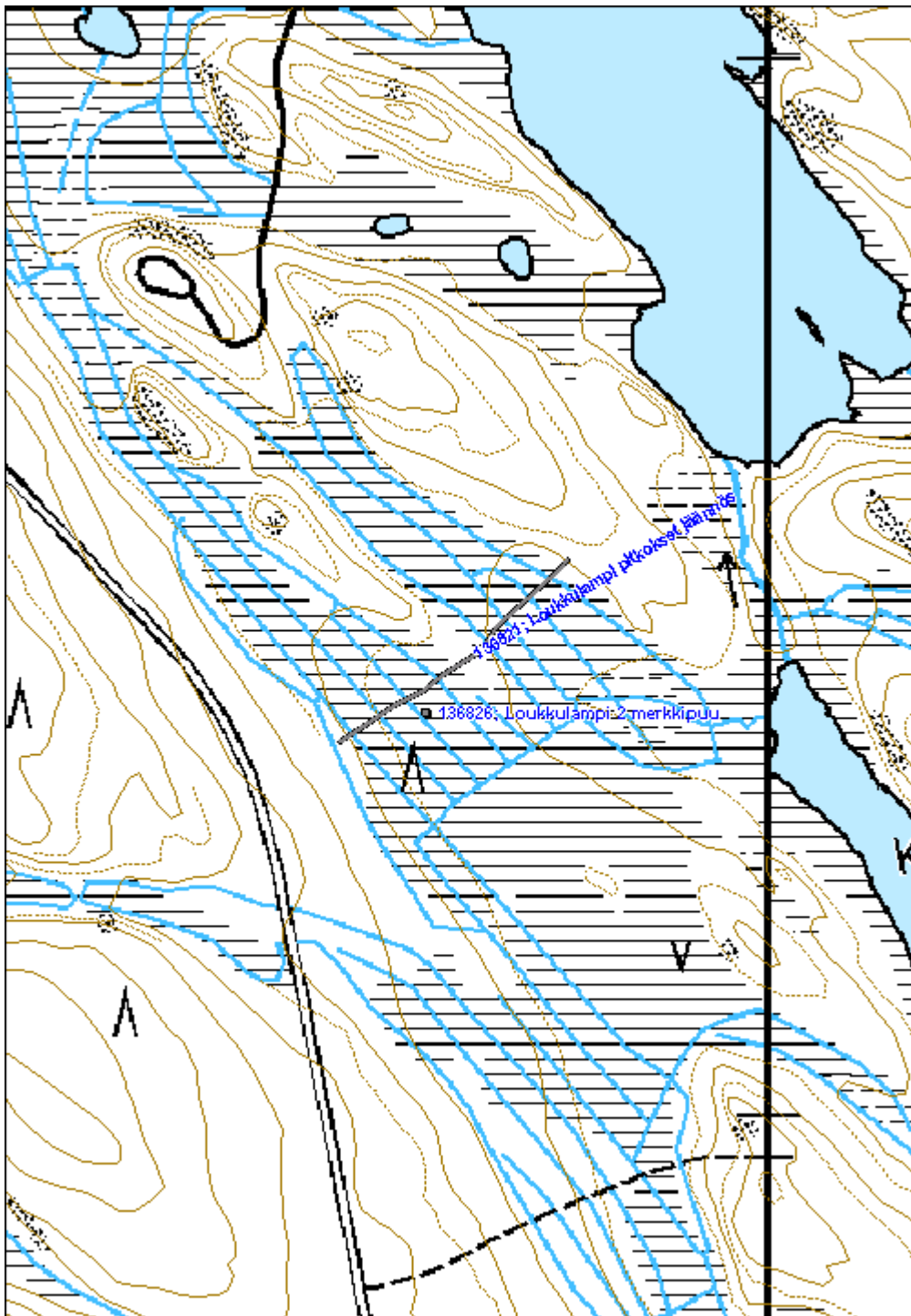
<b>rekisterinro:</b>		<b>Olotila:</b>	2 Ei käytössä
<b>Arvotus:</b>	8 Muu suojeluarvo	<b>Kohteen suojelu:</b>	9 Muu suojeluarvo
<b>Selitys:</b>		<b>Selitys:</b>	

<b>Ympäristön suojelu:</b>	0 Ei määritelty
<b>Selitys:</b>	



Pitkälle lahonneet pitkoksien jäännökset suolla.

<b>Kohdetyyppi:</b>	13 Liikennekohteet	Copyright:	© Metsähallitus 2008 © Maanmittauslaitos 1/MML/08
<b>Koordinaatit:</b>	X 7081429, Y 3629711, Z 225	Mittakaava:	1:5000



<b>Jängänkangas lentokenttä jäännös</b>	<b>MH-tunnus: 136853</b>
---	--------------------------

<b>Kohdetyyppi:</b>	13 Liikennekohteet	<b>Haltija:</b>	131 Metsätalous Itä-Suomi
<b>Ajoitus:</b>	7116 Uusi aika	<b>Ylläpitäjä:</b>	131 Metsätalous Itä-Suomi
<b>Rakentamisvuosi:</b>		<b>Kunta:</b>	541 Nurmes
<b>Lukumäärä:</b>			

<b>Koordinaattiselitys:</b>	<b>Geometria tuotettu:</b>
<b>Koordinaatit:</b>	4 Gps-mittaus, korjaamaton
X 7084655, Y 3626509, Z 250	<b>Löydöt:</b>

***Taustatiedot***

Kohde löydettiin inventoinnissa 28.6.2011.

***Ympäristön kuvaus***

Kohde sijaitsee luode-kaakko suuntaisella moreenikankaalla.

***Kohteen kuvaus***

Nykyisellä tiellä on havaittavissa metsälentokenttä leveämpänä suorana osuutena. Kääntymispaikat sijaitsevat kentän molemmissa päissä. Tie jatkuu suorana vielä noin 200 metriä toisesta kääntymispaikasta kaakkoon.

***Kohteen rajaus***

Kohde rajautuu aluemaisesti näkyvien rakenteiden mukaan.

***Tulkinta***

Kyseessä on lannoitukseen käytetty metsälentokenttä 1960–1970-luvulta.

***Lisätietoja***
***Toimenpiteet***
***Tarkastukset***

Tila: 3 Toteutettu      Laji: 6 Suojeluarvojen tarkastus      Tarkastusvuosi: 2011  
 Tarkastuspvm: 28.6.2011      Tarkastaja: V. Laurila  
 Kuvaus: KMO kulttuuriperintöinventointi 2011

<b>Viranomaisrekisterinro:</b>	<b>Kunto:</b> 2 Keskinertainen
	<b>Olotila:</b> 2 Ei käytössä

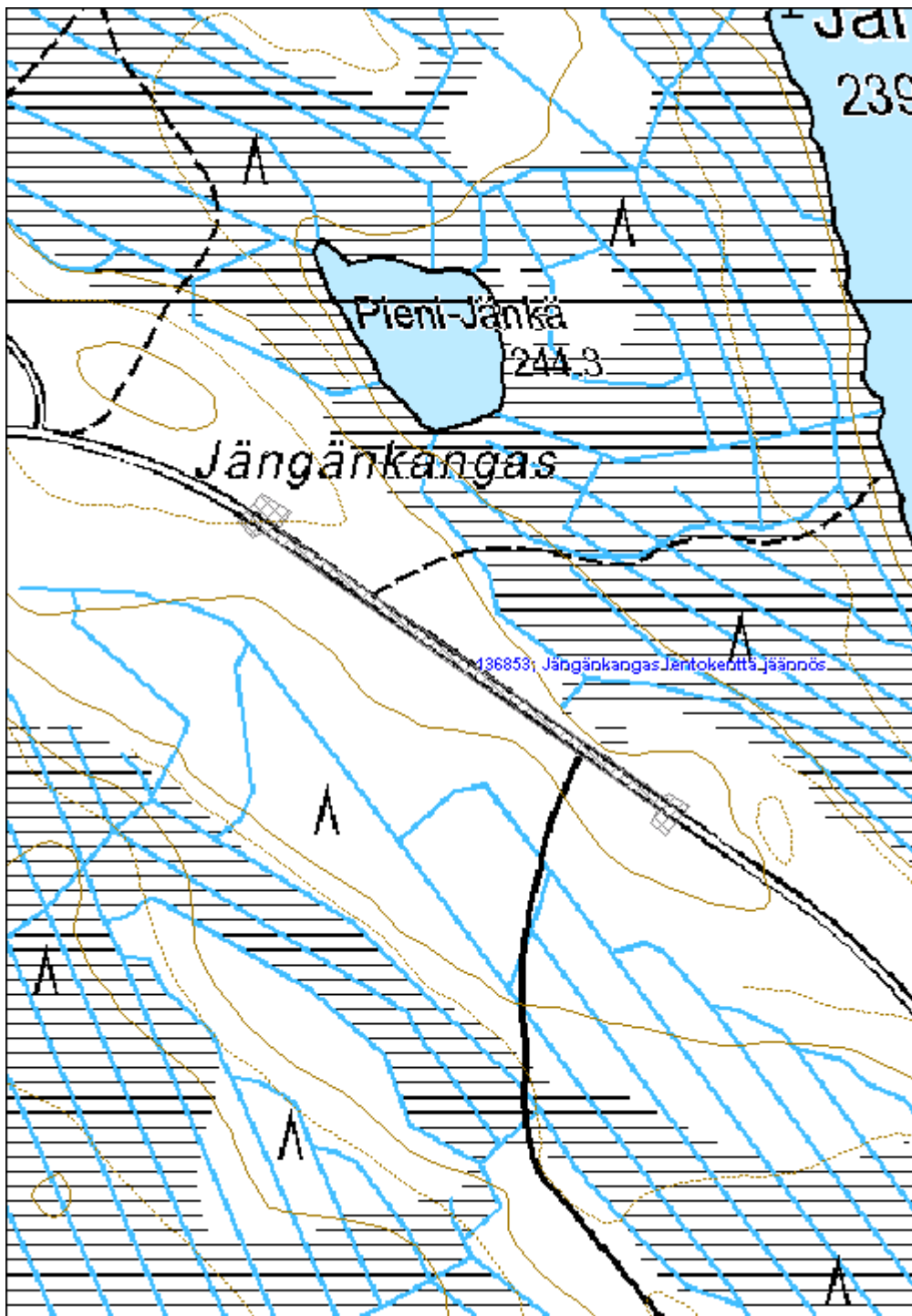
<b>Arvotus:</b>	8 Muu suojeluarvo	<b>Kohteen suojelu:</b>	9 Muu suojeluarvo
<b>Selitys:</b>		<b>Selitys:</b>	

<b>Ympäristön suojelu:</b>	0 Ei määritelty
<b>Selitys:</b>	



Lentokentän jäännös.

<b>Kohdetyyppi:</b>	13 Liikennekohteet	Copyright:	© Metsähallitus 2008 © Maanmittauslaitos 1/MML/08
<b>Koordinaatit:</b>	X 7084655, Y 3626509, Z 250	Mittakaava:	1:5000



<b>Pöksyvaara 2 torni jäännös</b>	<b>MH-tunnus: 136978</b>
-----------------------------------	--------------------------

<b>Kohdetyyppi:</b>	9 Valmistuspaikat/työpaikat	<b>Haltija:</b>	131 Metsätalous Itä-Suomi
<b>Ajoitus:</b>	7116 Uusi aika	<b>Ylläpitäjä:</b>	131 Metsätalous Itä-Suomi
<b>Rakentamisvuosi:</b>	1957	<b>Kunta:</b>	541 Nurmes
<b>Lukumäärä:</b>			

<b>Koordinaattiselitys:</b>	<b>Geometria tuotettu:</b>
<b>Koordinaatit:</b>	4 Gps-mittaus, korjaamaton
X 7039661, Y 3592605, Z 273	<b>Löydöt:</b>

***Taustatiedot***

Kohde löydettiin inventoinnissa 5.7.2011. Kohde on merkitty 1970-luvun peruskarttaan.

***Ympäristön kuvaus***

Kohde sijaitsee vanhan metsänvartijantilan vieressä. Maapohja on moreenia, metsä noin 60-vuotiasta kuusimetsää.

***Kohteen kuvaus***

Tornista on jäljellä neljä betonista valettua perustaa, mitoiltaan noin 0,7m x 0,7m x 0,7m. Jokaisessa betoniperustassa on jäljellä kolme jengoitettua metallitapin päätä. Yhteen perustaan on valettu luku 1957, toiseen taas korkeuspiste. Koko torninjalustan koko on noin 3x3m.

***Kohteen rajaus***

Kohde rajautuu pistemäisesti näkyvien rakenteiden mukaan.

***Tulkinta***

Kyseessä on kolmiomittaus- tai palotorni vuodelta 1957.

***Lisätietoja***
***Toimenpiteet***
***Tarkastukset***

Tila: 3 Toteutettu      Laji: 6 Suojeluarvojen tarkastus      Tarkastusvuosi: 2011  
 Tarkastuspvm: 5.7.2011      Tarkastaja: V. Laurila  
 Kuvaus: KMO kulttuuriperintöinventointi 2011

<b>Viranomaisrekisterinro:</b>	<b>Kunto:</b> 2 Keskinertainen
--------------------------------	--------------------------------

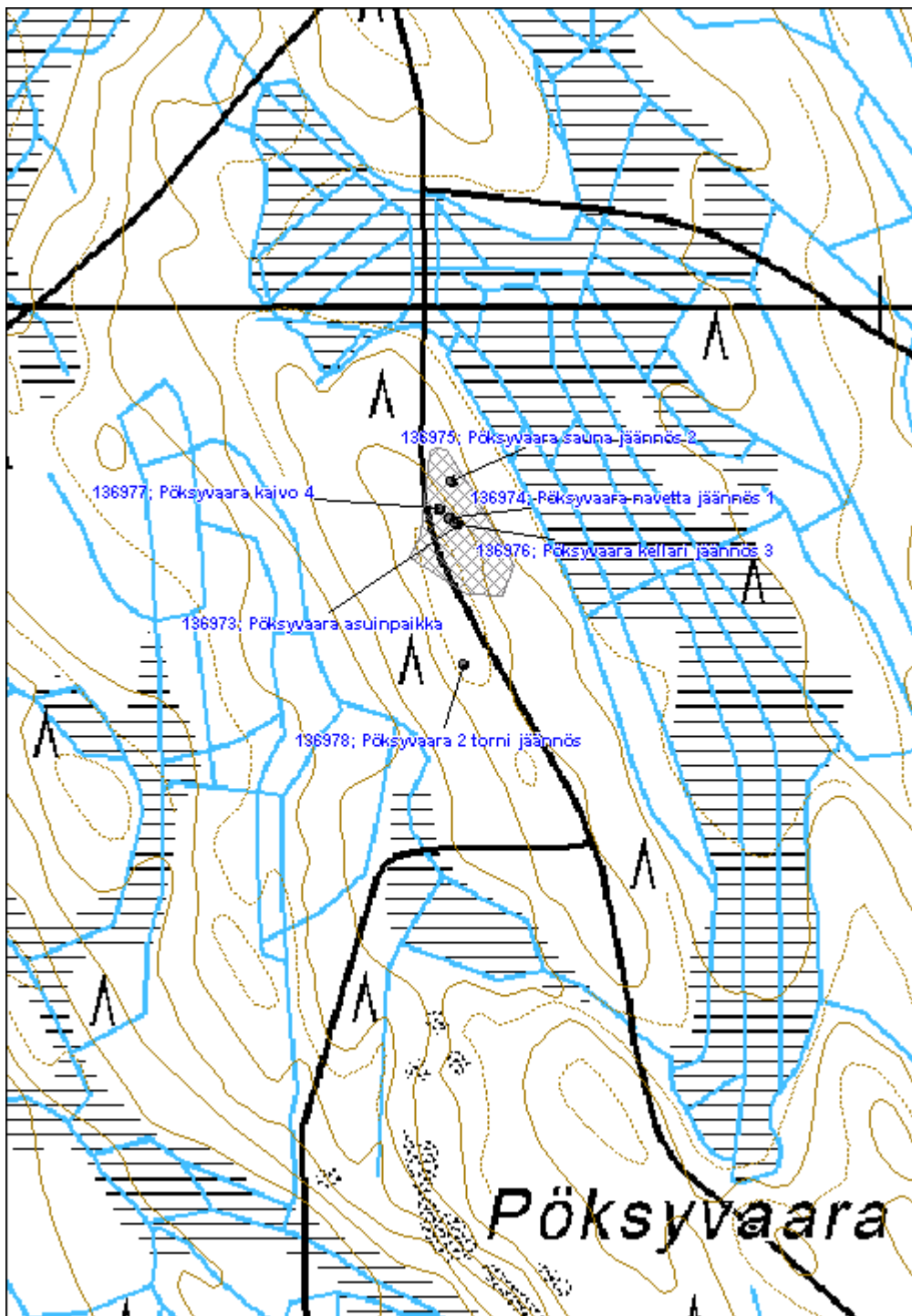
<b>Arvotus:</b>	8 Muu suojeluarvo	<b>Olotila:</b>	2 Ei käytössä
<b>Selitys:</b>		<b>Kohteen suojelu:</b>	9 Muu suojeluarvo
		<b>Selitys:</b>	

<b>Ympäristön suojelu:</b>	0 Ei määritelty
<b>Selitys:</b>	



Puretun tornin jäännös. Etualalla olevassa jalustassa vuosiluku 1957.

<b>Kohdetyyppi:</b>	9 Valmistuspaikat/työpaikat	Copyright:	© Metsähallitus 2008 © Maanmittauslaitos 1/MML/08
<b>Koordinaatit:</b>	X 7039661, Y 3592605, Z 273	Mittakaava:	1:5000





**Ilosaari tanssipaikka**

MH-tunnus: 137220

<b>Kohdetyyppi:</b>	99 Muu/määrittelemätön	<b>Haltija:</b>	131 Metsätalous Itä-Suomi
<b>Ajoitus:</b>	7116 Uusi aika	<b>Ylläpitäjä:</b>	131 Metsätalous Itä-Suomi
<b>Rakentamisvuosi:</b>		<b>Kunta:</b>	541 Nurmes
<b>Lukumäärä:</b>			

<b>Koordinaattiselitys:</b>		<b>Geometria tuotettu:</b>	4 Gps-mittaus, korjaamaton
<b>Koordinaatit:</b>	X 7060416, Y 3624859, Z 163	<b>Löydöt:</b>	

**Taustatiedot**

Kohde löydettiin inventoinnissa 11.8.2011. Paikka löydettiin Metsähallituksen henkilökunnan haastattelun perusteella.

**Ympäristön kuvaus**

Hiekkainen pieni saari, metsä on vanhaa mäntymetsää.

**Kohteen kuvaus**

Kohde sisältää noin 10m halkaisijaltaan olevan aukion saaren korkeimmalla kohdalla, länsipuolella. Paikalla on paikallisten mukaan pidetty tansseja. Aukion reunalla on vanha petäjä joka on ollut soittopaikka. Aukion itäpuolella on noin 1,5m leveä ja 0,4m syvä pyöreä kuoppa joka on ollut vanha tulipaikka. Nykyinen tulipaikka sijaitsee aukion keskellä.

**Kohteen rajaus**

Kohde rajautuu pistemäisesti näkyvien rakenteiden mukaan.

**Tulkinta**

Kyseessä on tanssipaikka joka on ollut käytössä ainakin 1900-luvun alkupuolella.

**Lisätietoja**
**Toimenpiteet**
**Tarkastukset**

Tila: 3 Toteutettu      Laji: 6 Suojeluarvojen tarkastus      Tarkastusvuosi: 2011  
 Tarkastuspvm: 11.8.2011      Tarkastaja: V. Laurila  
 Kuvaus: KMO kulttuuriperintöinventointi 2011

<b>Viranomaisrekisterinro:</b>	<b>Kunto:</b>	2 Kesinkertainen
--------------------------------	---------------	------------------

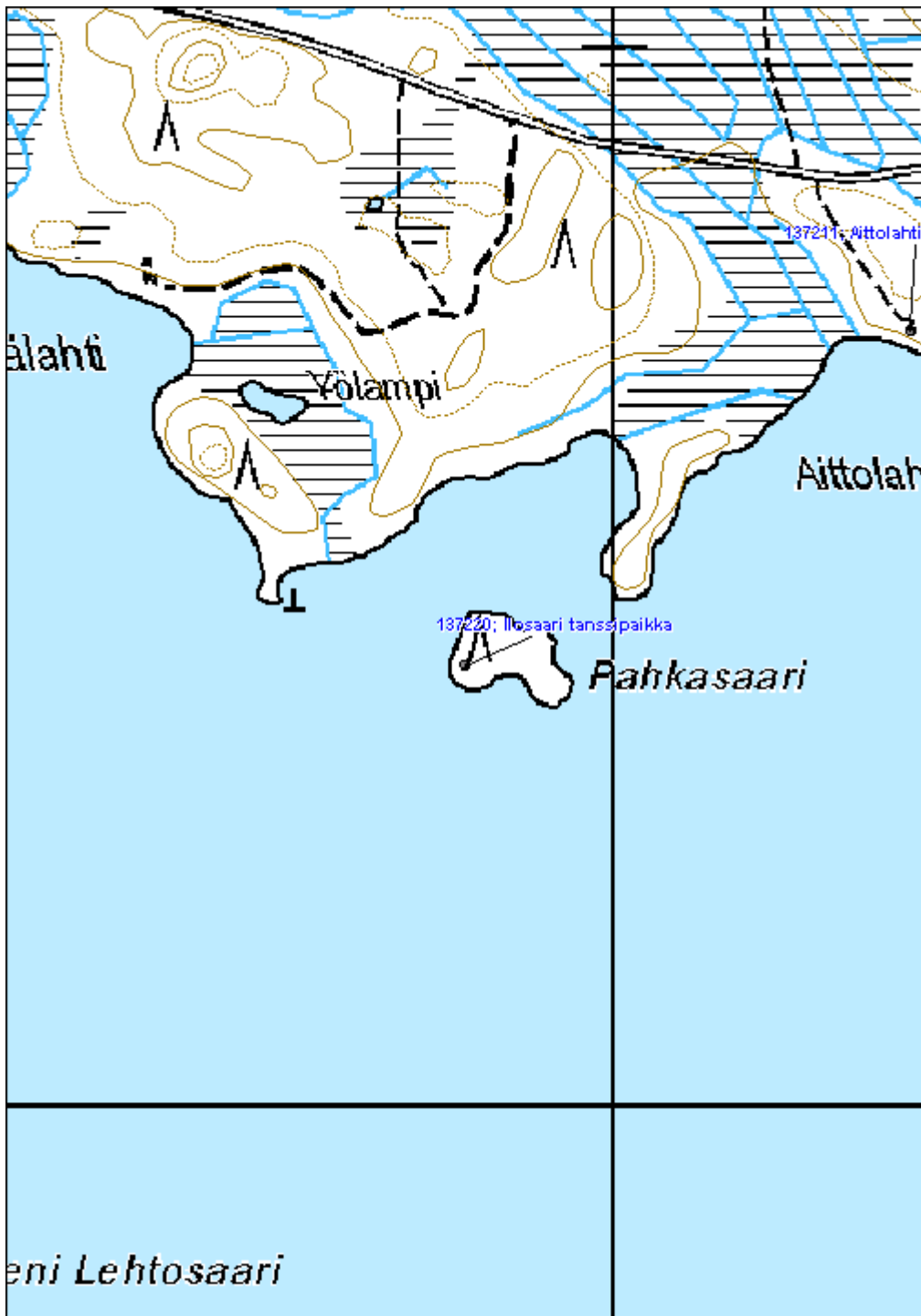
<b>Arvotus:</b>	99 Ei suojeluarvoa	<b>Olotila:</b>	2 Ei käytössä
<b>Selitys:</b>		<b>Kohteen suojelu:</b>	99 Ei suojeluarvoa
		<b>Selitys:</b>	

<b>Ympäristön suojelu:</b>	0 Ei määritelty
<b>Selitys:</b>	



Tanssipaiikka Pahkasaaren tai Ilosaaren laella. Vasemmalla puolella soittopetäjä.

<b>Kohdetyyppi:</b>	99 Muu/määrittelemätön	Copyright:	© Metsähallitus 2008 © Maanmittauslaitos 1/MML/08
<b>Koordinaatit:</b>	X 7060416, Y 3624859, Z 163	Mittakaava:	1:5000



<b>Aittosaari malmivarasto jäännös</b>	<b>MH-tunnus: 137237</b>
--	--------------------------

<b>Kohdetyyppi:</b>	9 Valmistuspaikat/työpaikat	<b>Haltija:</b>	131 Metsätalous Itä-Suomi
<b>Ajoitus:</b>	7118 Historiallinen aika	<b>Ylläpitäjä:</b>	131 Metsätalous Itä-Suomi
<b>Rakentamisvuosi:</b>		<b>Kunta:</b>	541 Nurmes
<b>Lukumäärä:</b>			

<b>Koordinaattiselitys:</b>	<b>Geometria tuotettu:</b>
<b>Koordinaatit:</b> X 7060236, Y 3625311, Z 163	4 Gps-mittaus, korjaamaton
	<b>Löydöt:</b>

**Taustatiedot**

Kohde löydettiin inventoinnissa 11.8.2011. Paikka löydettiin Metsähallituksen henkilökunnan haastattelun perusteella. Pitäjänhistorian mukaan Kuohattijärveä alettiin käyttää järvimalmin hankintaan laajemmin 1800-luvun toisella puoliskolla (Nurmeksen historia s 460)

**Ympäristön kuvaus**

Saaren maaperä on moreenia, metsä vanhaa sekametsää.

**Kohteen kuvaus**

Kohde sisältää rautamalmikasan pienellä saarella. Kasan mitat ovat noin 10m x 6m, korkeus vajaa 2m. Tarinan mukaan jää ollut talvella niin huono ettei malmia ole voitu hakea pois.

**Kohteen rajaus**

Kohde rajautuu pistemäisesti näkyvien rakenteiden mukaan.

**Tulkinta**

Kyseessä on rutnikka eli varastokasa järvestä nostettua rautamalmia. Iältään kasa on ehkä noin 100 vuotta.

**Lisätietoja**
**Toimenpiteet**
**Tarkastukset**

Tila: 3 Toteutettu      Laji: 6 Suojeluarvojen tarkastus      Tarkastusvuosi: 2011  
 Tarkastuspvm: 11.8.2011      Tarkastaja: V. Laurila  
 Kuvaus: KMO kulttuuriperintöinventointi 2011

<b>Viranomaisrekisterinro:</b>	<b>Kunto:</b> 2 Keskinertainen
--------------------------------	--------------------------------

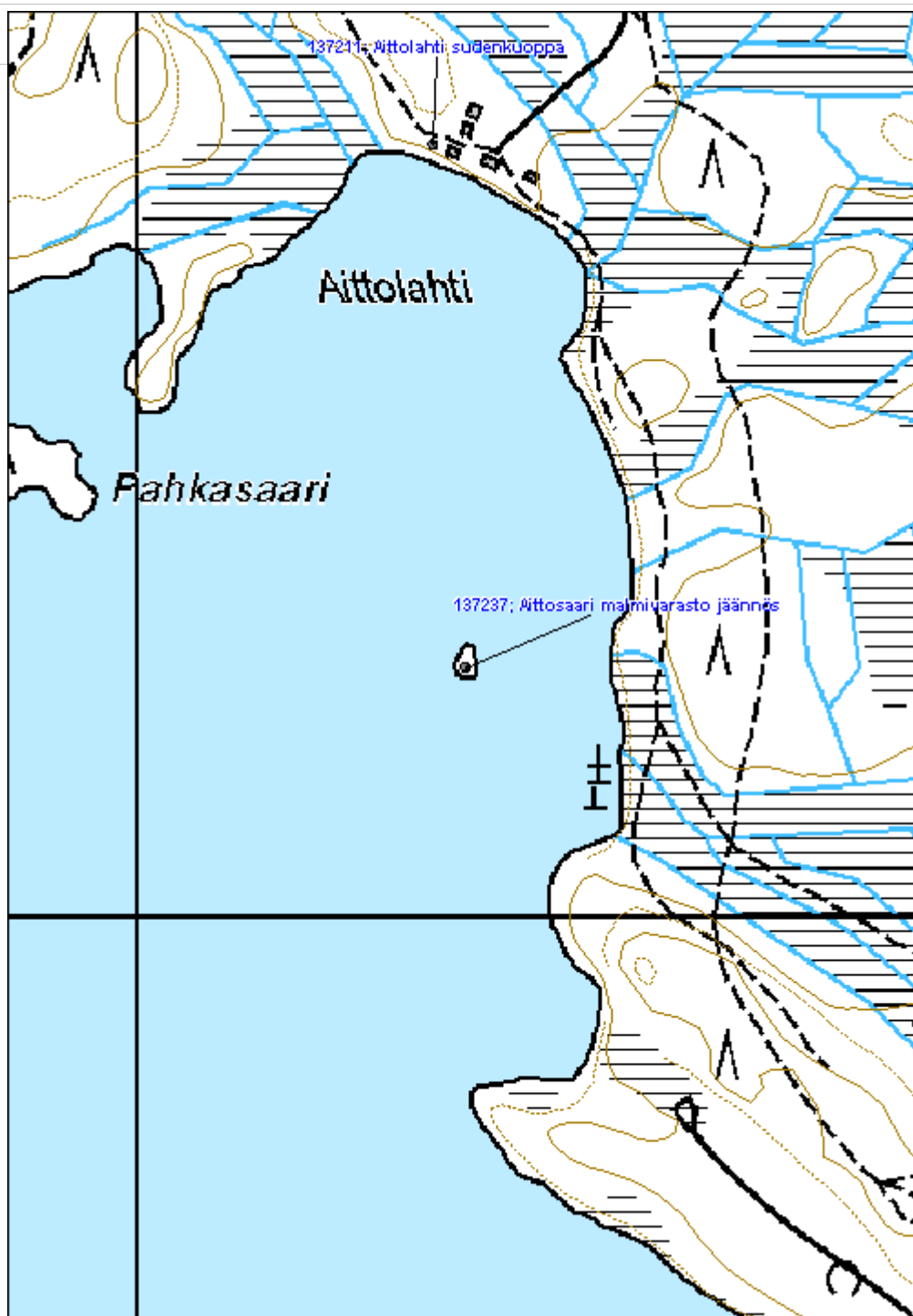
<b>Arvotus:</b>	99 Ei suojeluarvoa	<b>Olotila:</b>	2 Ei käytössä
<b>Selitys:</b>		<b>Kohteen suojelu:</b>	99 Ei suojeluarvoa
		<b>Selitys:</b>	

<b>Ympäristön suojelu:</b>	0 Ei määritelty
<b>Selitys:</b>	



Malmikasa näkyy terävänä kumpareena pienen saaren keskellä.

<b>Kohdetyyppi:</b>	9 Valmistuspaikat/työpaikat	Copyright:	© Metsähallitus 2008 © Maanmittauslaitos 1/MML/08
<b>Koordinaatit:</b>	X 7060236, Y 3625311, Z 163	Mittakaava:	1:5000



**Kolkonjärvi 2 kaskialue**
**MH-tunnus: 137273**

<b>Kohdetyyppi:</b>	9 Valmistuspaikat/työpaikat	<b>Haltija:</b>	131 Metsätalous Itä-Suomi
<b>Ajoitus:</b>	7118 Historiallinen aika	<b>Ylläpitäjä:</b>	131 Metsätalous Itä-Suomi
<b>Rakentamivuosi:</b>		<b>Kunta:</b>	541 Nurmes
<b>Lukumäärä:</b>			

<b>Koordinaattiselitys:</b>		<b>Geometria tuotettu:</b>	6 Digitointi, mittakaava $\geq 1:10000$
<b>Koordinaatit:</b>	X 7072859, Y 3620512, Z 182	<b>Löydöt:</b>	

**Taustatiedot**

Kohde löydettiin inventoinnissa 16.8.2011.

**Ympäristön kuvaus**

Metsä on mäntyvaltaista noin 60-vuotiasta sekametsää, maaperä kivistä moreenia.

**Kohteen kuvaus**

Kohde sisältää kolme rökkiötä moreeniharjanteella Kolkonjärven itärannalla. Suurin rökkiö kooltaan noin 3,5m x 3m x 0,8m. Rökkiöt on koottu suurempien maakivien päälle ja ympärille. Rökkiöt koostuvat suurehkoista, noin 30cm halkaisijaltaan olevista kivistä. Rökkiöt eivät ole ladottuja vaan kivet ovat löysästi toistensa päällä. Rökkiöt eivät muutenkaan vaikuta liesiltä ja ovat luultavasti pelto- tai kaskirökkiöitä.

**Kohteen rajaus**

Kohde rajautuu aluemaisesti näkyvien rakenteiden mukaan.

**Tulkinta**

Luultavasti alueella on ollut kaski tai pelto ja kohteet ovat raivausrökkiöitä.

**Lisätietoja**
**Toimenpiteet**
**Tarkastukset**

Tila: 3 Toteutettu Laji: 6 Suojeluarvojen tarkastus Tarkastusvuosi: 2011  
 Tarkastuspvm: 16.8.2011 Tarkastaja: V. Laurila  
 Kuvaus: KMO kulttuuriperintöinventointi 2011

<b>Viranomais-</b>	<b>Kunto:</b>	2 Keskinertainen
--------------------	---------------	------------------

**rekisterinro:**
**Arvotus:** 8 Muu suojeluarvo

**Selitys:**
**Olotila:** 2 Ei käytössä

**Kohteen suojelu:** 9 Muu suojeluarvo

**Selitys:**
**Ympäristön suojelu:**

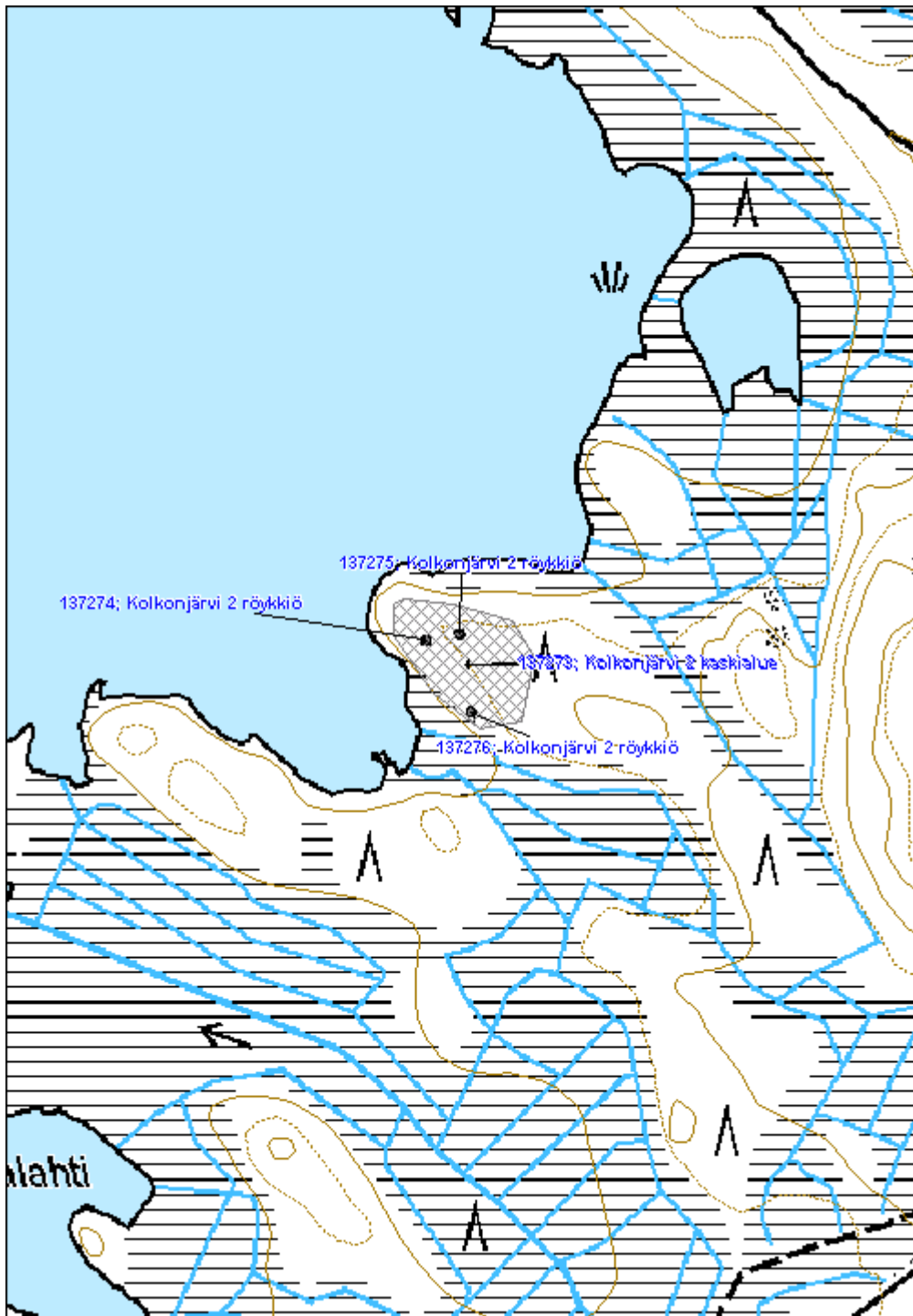
0 Ei määritelty

**Selitys:**


Sammalpeitteinen röykkiö kaskialueella.



<b>Kohdetyyppi:</b>	9 Valmistuspaikat/työpaikat	Copyright:	© Metsähallitus 2008 © Maanmittauslaitos 1/MML/08
<b>Koordinaatit:</b>	X 7072859, Y 3620512, Z 182	Mittakaava:	1:5000



<b>Rutnikkalampi merkkipuu</b>		<b>MH-tunnus: 136929</b>
<b>Kohdetyyppi:</b>	7 Kulttipaikat	<b>Haltija:</b> 131 Metsätalous Itä-Suomi
<b>Ajoitus:</b>	7118 Historiallinen aika	<b>Ylläpitäjä:</b> 131 Metsätalous Itä-Suomi
<b>Rakentamisvuosi:</b>		<b>Kunta:</b> 541 Nurmes
<b>Lukumäärä:</b>		
<b>Koordinaattiselitys:</b>		<b>Geometria tuotettu:</b> 4 Gps-mittaus, korjaamaton
<b>Koordinaatit:</b>	X 7085089, Y 3614215, Z 185	<b>Löydöt:</b>
<b>Taustatiedot</b>		
Kohde löydettiin inventoinnissa 30.6.2011.		
<b>Ympäristön kuvaus</b>		
Maaperä on hiekaista moreenia, metsä vanhaa rantamännikköä.		
<b>Kohteen kuvaus</b>		
Kohde sisältää maahan kaatuneen kelon. Kelon kaiverukset ovat osittain maatuneet pois, jäljellä ovat merkit "PEP 12/8 19??" Hieman merkkipuun eteläpuolella rannassa on aukio jossa ehkä epäselviä merkkejä rakennuksesta.		
<b>Kohteen rajaus</b>		
Kohde rajautuu pistemäisesti.		
<b>Tulkinta</b>		
Kyseessä on merkkipuu 1900-luvulta.		
<b>Lisätietoja</b>		
<b>Toimenpiteet</b>		
<b>Tarkastukset</b>		
Tila: 3 Toteutettu	Laji: 6 Suojeluarvojen tarkastus	Tarkastusvuosi: 2011
Tarkastuspvm: 20.6.2011 Tarkastaja: V. Laurila		
Kuvaus: KMO kulttuuriperintöinventointi 2011		
<b>Viranomaisrekisterinro:</b>	<b>Kunto:</b>	3 Huono

<b>Arvotus:</b>	8 Muu suojeluarvo	<b>Olotila:</b>	2 Ei käytössä
<b>Selitys:</b>		<b>Kohteen suojelu:</b>	9 Muu suojeluarvo
		<b>Selitys:</b>	

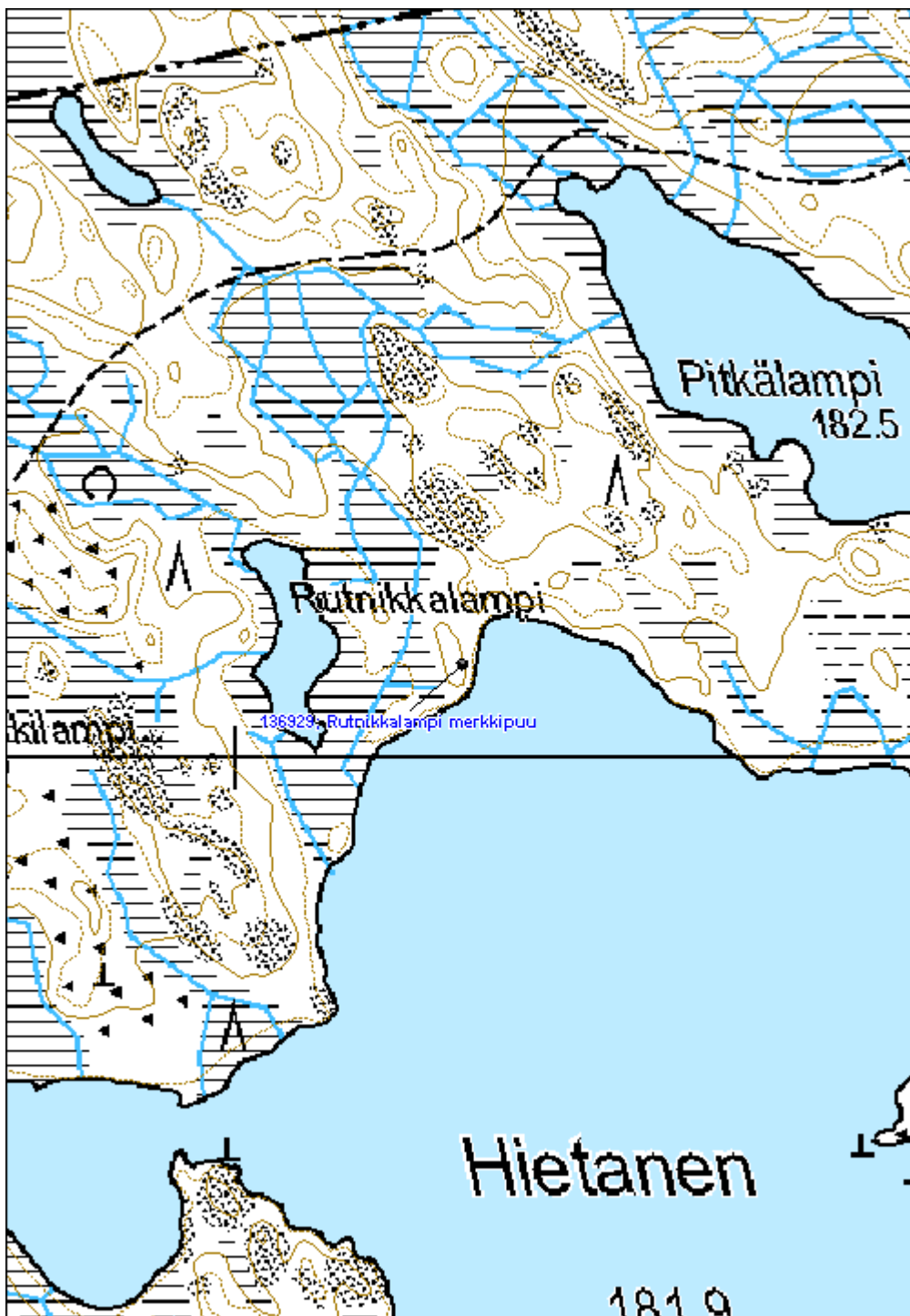
<b>Ympäristön suojelu:</b>	0 Ei määritelty
----------------------------	-----------------

<b>Selitys:</b>	
-----------------	--



Kaiverruksia maahan kaatuneessa kelossa.

<b>Kohdetyyppi:</b>	7 Kulttipaikat	<b>Copyright:</b>	© Metsähallitus 2008 © Maanmittauslaitos 1/MML/08
<b>Koordinaatit:</b>	X 7085089, Y 3614215, Z 185	<b>Mittakaava:</b>	1:5000



<b>Peräpukama röykkiö</b>	<b>MH-tunnus: 136980</b>
---------------------------	--------------------------

<b>Kohdetyyppi:</b>	9 Valmistuspaikat/työpaikat	<b>Haltija:</b>	131 Metsätalous Itä-Suomi
<b>Ajoitus:</b>	7116 Uusi aika	<b>Ylläpitäjä:</b>	131 Metsätalous Itä-Suomi
<b>Rakentamisvuosi:</b>		<b>Kunta:</b>	541 Nurmes
<b>Lukumäärä:</b>			

<b>Koordinaattiselitys:</b>	<b>Geometria tuotettu:</b>
	4 Gps-mittaus, korjaamaton
<b>Koordinaatit:</b>	<b>Löydöt:</b>
X 7046328, Y 3597541, Z 143	

***Taustatiedot***

Kohde löydettiin inventoinnissa 7.7.2011. Paikalla sijaitsee pelto 1970-luvun peruskartassa. 1840-luvun pitäjänkartassa paikalla on metsää.

***Ympäristön kuvaus***

Kohde sijaitsee vanhojen peltojen välisellä alueella, ojan ja polun välissä. Maaperä on moreenia, ympärillä kasvaa lehtipuita ja nuoria kuusia.

***Kohteen kuvaus***

Vanhan pellon vieressä on kaksi suurista kivistä koottua löyhää röykkiötä. Suurempi on mitoiltaan noin 5m x 2m, pienempi noin 1m x 2m. Korkeudeltaan röykkiöt ovat noin 0,5m.

***Kohteen rajaus***

Kohde rajautuu pistemäisesti näkyvien rakenteiden mukaan.

***Tulkinta***

Kohteet ovat peltojen raivauksessa syntyneitä röykkiöitä luultavasti 1900-luvulta.

***Lisätietoja***
***Toimenpiteet***
***Tarkastukset***

Tila: 3 Toteutettu	Laji: 6 Suojeluarvojen tarkastus	Tarkastusvuosi: 2011
Tarkastuspvm: 7.7.2011	Tarkastaja: V. Laurila	
Kuvaus: KMO kulttuuriperintöinventointi 2011		

<b>Viranomaisrekisterinro:</b>	<b>Kunto:</b> 3 Huono
--------------------------------	-----------------------

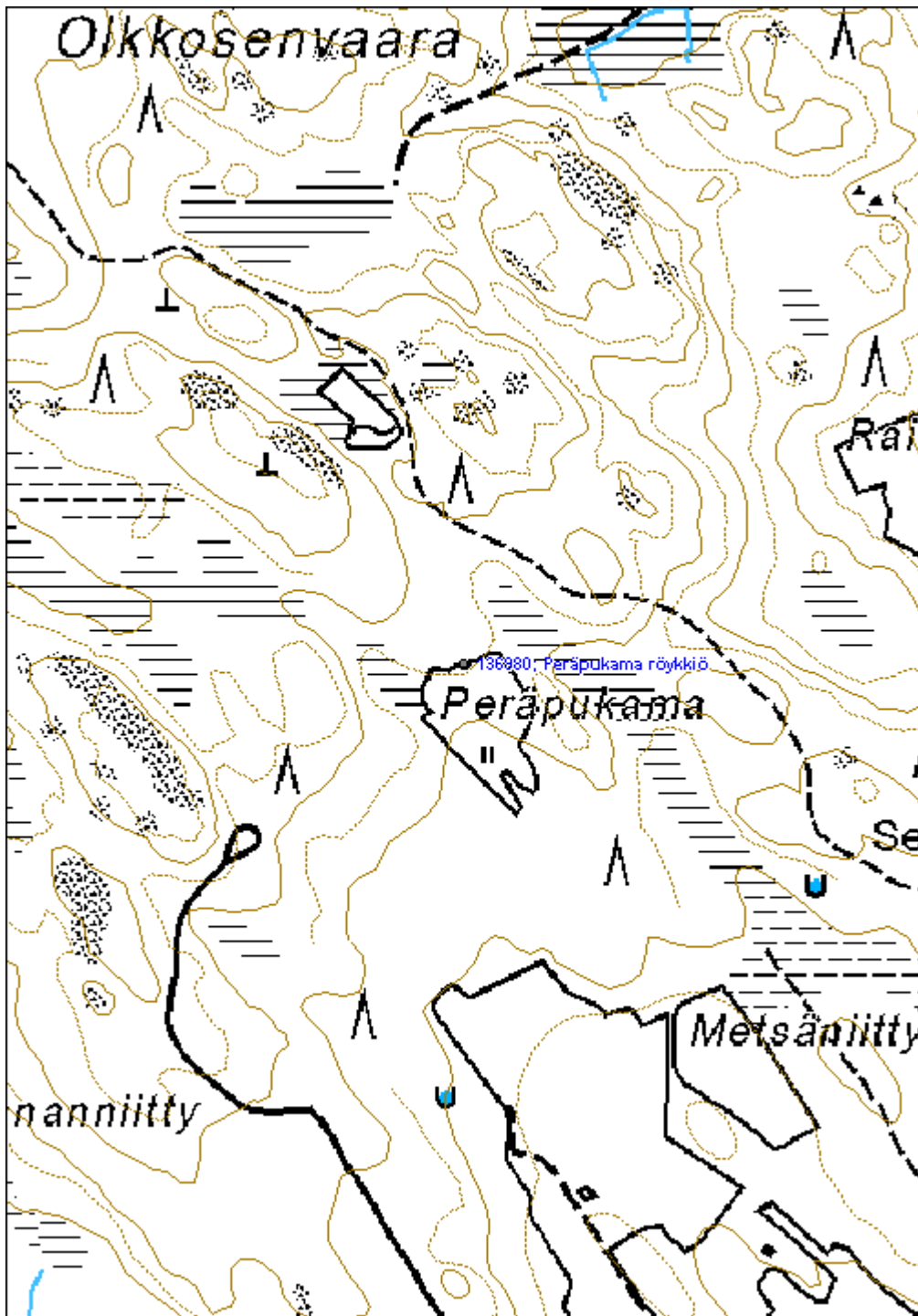
<b>Arvotus:</b>	99 Ei suojeluarvoa	<b>Olotila:</b>	2 Ei käytössä
<b>Selitys:</b>		<b>Kohteen suojelu:</b>	99 Ei suojeluarvoa
		<b>Selitys:</b>	

<b>Ympäristön suojelu:</b>	0 Ei määritelty
<b>Selitys:</b>	



Röykkiö metsittyneen pellon laidalla.

<b>Kohdetyyppi:</b>	9 Valmistuspaikat/työpaikat	Copyright:	© Metsähallitus 2008 © Maanmittauslaitos 1/MML/08
<b>Koordinaatit:</b>	X 7046328, Y 3597541, Z 143	Mittakaava:	1:5000



<b>Vemmelvaarankangas merkkipuu</b>	<b>MH-tunnus: 137866</b>
-------------------------------------	--------------------------

<b>Kohdetyyppi:</b>	9 Valmistuspaikat/työpaikat	<b>Haltija:</b>	131 Metsätalous Itä-Suomi
<b>Ajoitus:</b>	7116 Uusi aika	<b>Ylläpitäjä:</b>	131 Metsätalous Itä-Suomi
<b>Rakentamisvuosi:</b>		<b>Kunta:</b>	541 Nurmes
<b>Lukumäärä:</b>			

<b>Koordinaattiselitys:</b>		<b>Geometria tuotettu:</b>	0 Ei tiedossa
<b>Koordinaatit:</b>	X 7064441, Y 3628783	<b>Löydöt:</b>	

***Taustatiedot***

Kohde löydettiin inventoinnissa 14.7.2011.

***Ympäristön kuvaus***

Kohde sijaitsee hakkuuaukealla säästöpuussa. Maaperä on moreenia.

***Kohteen kuvaus***

Petäjän tasaiseen pintaan on veistetty ilmeisesti puukolla kirjain B.

***Kohteen rajaus***

Kohde rajautuu pistemäisesti näkyvien rajojen mukaan.

***Tulkinta***

Kyseessä on merkkipuu jonka funktio on tuntematon.

***Lisätietoja***
***Toimenpiteet***
***Tarkastukset***

Tila: 3 Toteutettu      Laji: 6 Suojeluarvojen tarkastus      Tarkastusvuosi: 2011  
 Tarkastuspvm: 14.6.2011      Tarkastaja: V. Laurila  
 Kuvaus: KMO kulttuuriperintöinventointi 2011

<b>Viranomaisrekisterinro:</b>		<b>Kunto:</b>	3 Huono
<b>Arvotus:</b>	8 Muu suojeluarvo	<b>Olotila:</b>	2 Ei käytössä
<b>Selitys:</b>		<b>Kohteen suojele:</b>	9 Muu suojeluarvo
		<b>Selitys:</b>	

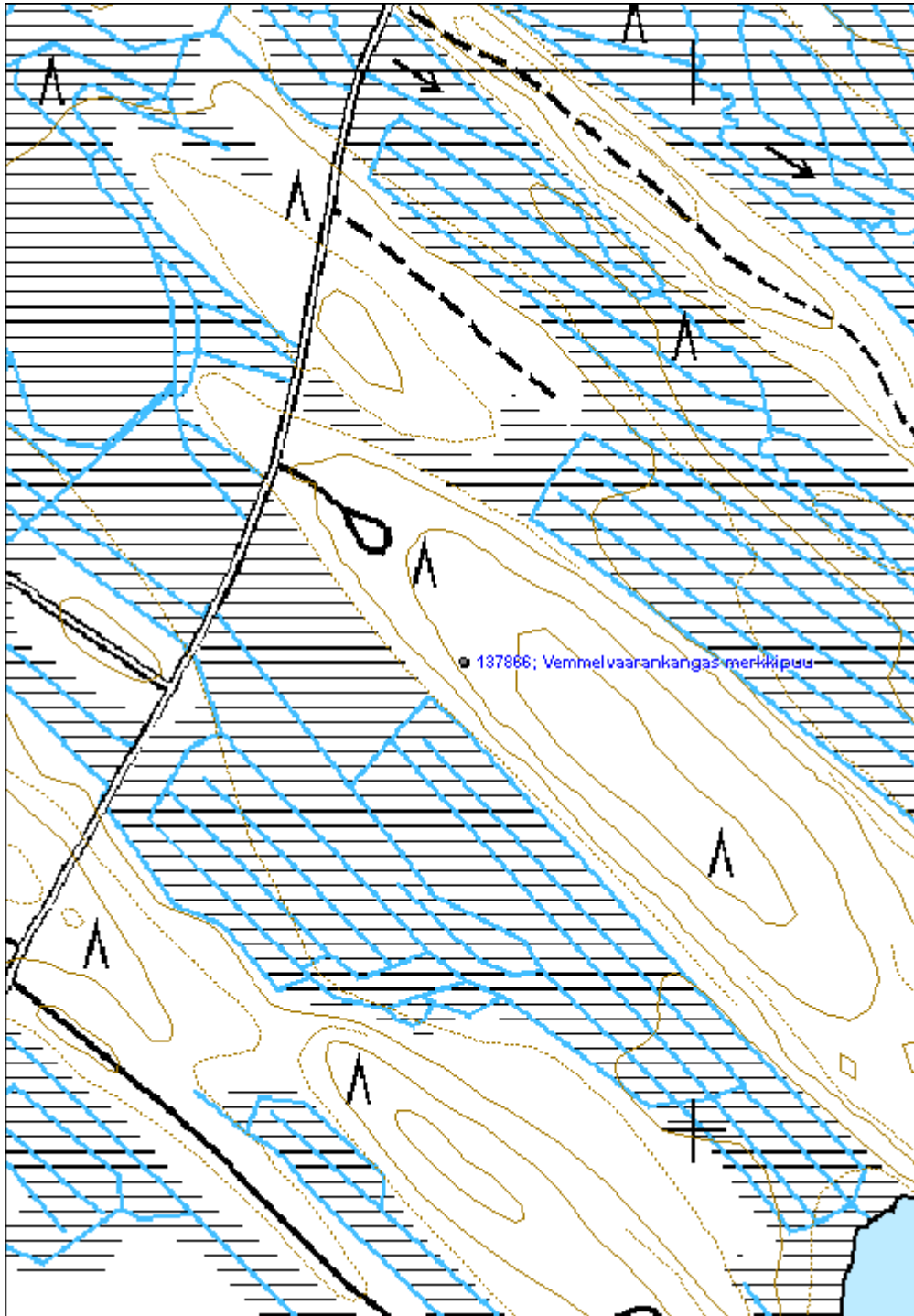


<b>Ympäristön suojelu:</b>	0 Ei määritelty
<b>Selitys:</b>	



Puukolla kaiverrettu ”B” petäjän kyljessä.

<b>Kohdetyyppi:</b>	9 Valmistuspaikat/työpaikat	Copyright:	© Metsähallitus 2008 © Maanmittauslaitos 1/MML/08
<b>Koordinaatit:</b>	X 7064441, Y 3628783	Mittakaava:	1:5000



<b>Kujankijoki 3 rajamerkki jäännös</b>	<b>MH-tunnus: 137038</b>
---	--------------------------

<b>Kohdetyyppi:</b>	9 Valmistuspaikat/työpaikat	<b>Haltija:</b>	131 Metsätalous Itä-Suomi
<b>Ajoitus:</b>	7118 Historiallinen aika	<b>Ylläpitäjä:</b>	131 Metsätalous Itä-Suomi
<b>Rakentamivuosi:</b>		<b>Kunta:</b>	541 Nurmes
<b>Lukumäärä:</b>			

<b>Koordinaattiselitys:</b>	<b>Geometria tuotettu:</b>
<b>Koordinaatit:</b> X 7077967, Y 3613313, Z 150	4 Gps-mittaus, korjaamaton
	<b>Löydöt:</b>

***Taustatiedot***

Kohde löydettiin inventoinnissa 19.7.2011.

***Ympäristön kuvaus***

Kohde sijaitsee tulvaniityllä, Kujankijoen varressa. Metsä koostuu nuorista männyistä ja lehtipuista.

***Kohteen kuvaus***

Kohde koostuu kolmesta hirrestä pystyssä suossa. Yhden kyljessä on ruostunut rautanaula. Hirsien päät on teroitettu kirveellä jotta ne uppoisivat suohon.

***Kohteen rajaus***

Kohde rajautuu pistemäisesti näkyvien rakenteiden mukaan.

***Tulkinta***

Kyseessä on luultavasti niittyihin liittyvä rajamerkki 1900-luvulta.

***Lisätietoja***
***Toimenpiteet***
***Tarkastukset***

Tila: 3 Toteutettu      Laji: 6 Suojeluarvojen tarkastus      Tarkastusvuosi: 2011  
 Tarkastuspvm: 19.7.2011      Tarkastaja: V. Laurila  
 Kuvaus: KMO kulttuuriperintöinventointi 2011

<b>Viranomaisrekisterinro:</b>	<b>Kunto:</b> 2 Keskinertainen
	<b>Olotila:</b> 2 Ei käytössä

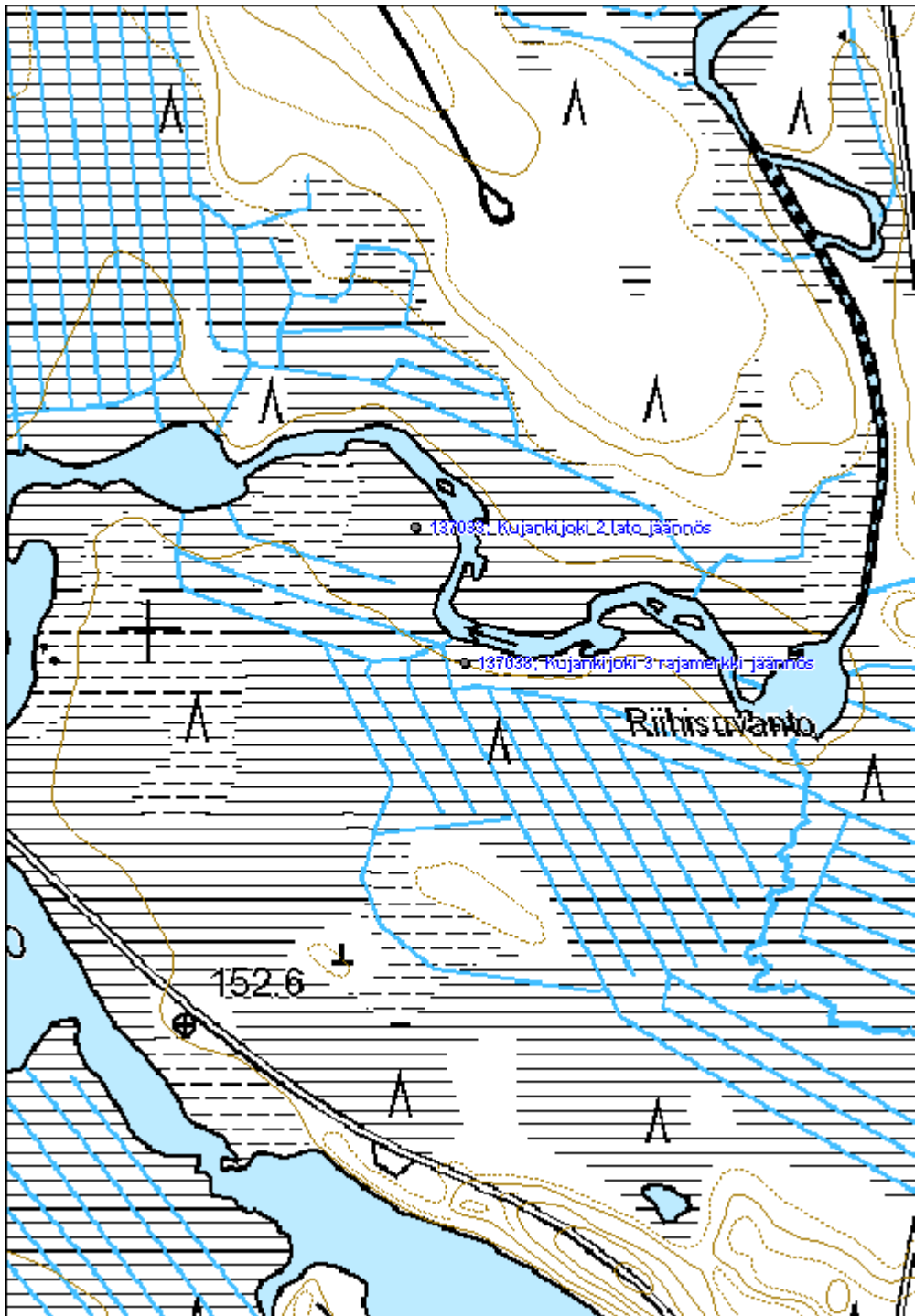
<b>Arvotus:</b>	8 Muu suojeluarvo	<b>Kohteen suojelu:</b>	9 Muu suojeluarvo
<b>Selitys:</b>		<b>Selitys:</b>	

<b>Ympäristön suojelu:</b>	0 Ei määritelty
<b>Selitys:</b>	

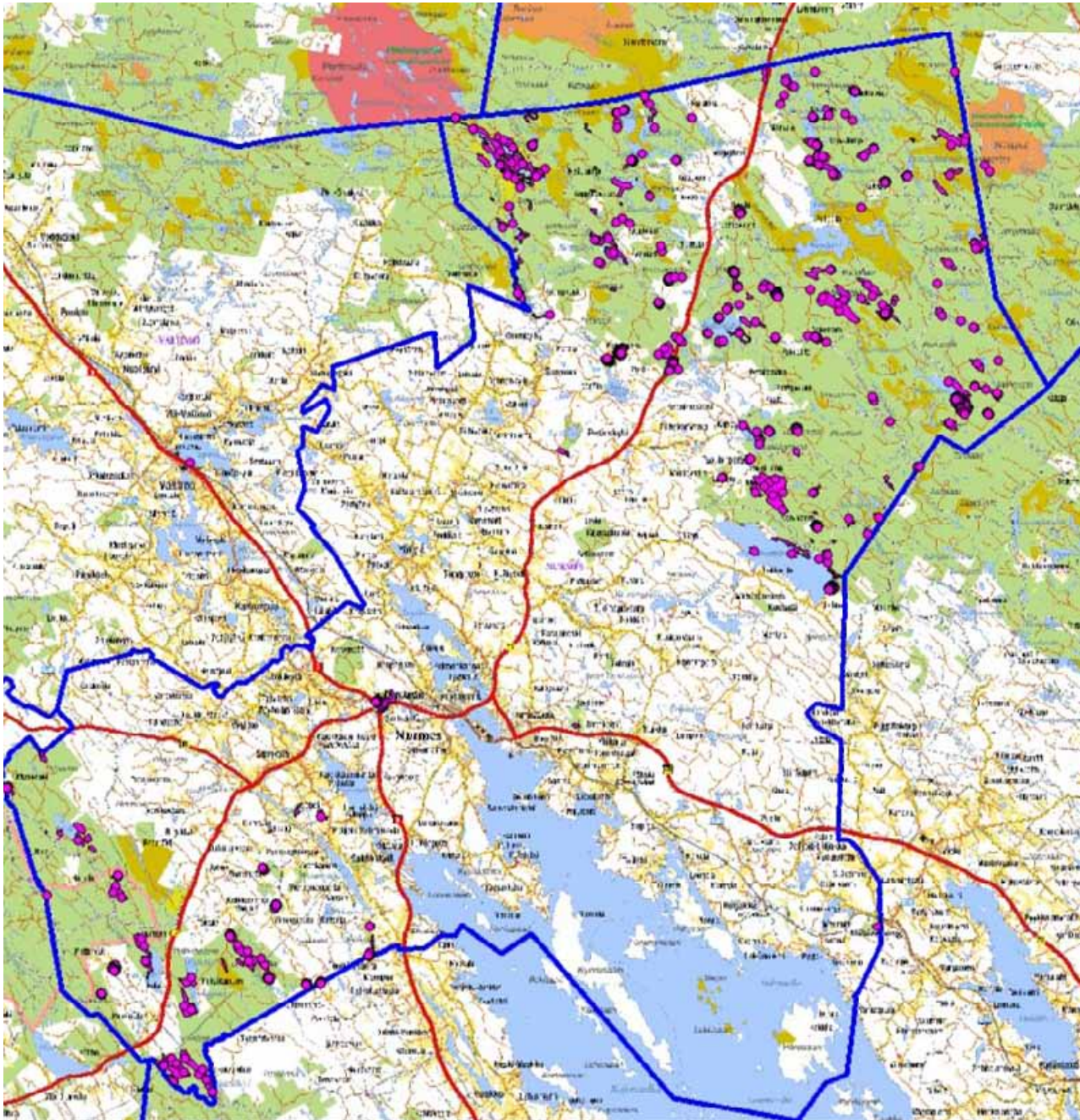


Kolmesta hirrestä koostuva rajamerkki suolla.

<b>Kohdetyyppi:</b>	9 Valmistuspaikat/työpaikat	Copyright:	© Metsähallitus 2008 © Maanmittauslaitos 1/MML/08
<b>Koordinaatit:</b>	X 7077967, Y 3613313, Z 150	Mittakaava:	1:5267



## Liitteet



Maastossa tallennetut pisteet ja alueet. ©Metsähallitus 2011.

2011

KM 38964

Nurmes Peurajärvi

KM 38964

*Kivikautisia löytöjä, jotka Ville Laurila toimitti  
Kansallismuseon kokoelmiin  
inventointimatkaltaan Nurmes Peurajärvi  
kivikautiselle asuinpaikalle.*

*Ks. V. Laurilan inventointikertomus arkeologian  
osaston arkistossa.*

*Diar. 21.11.2011*

*V. L.*

**1. Kvartsi-iskoksia, 17 kpl,**

14,7 g

*Löytöpaikka sijaitsee Mujejärven kylässä,  
Peurajärven itärannan eteläosassa mökkikylän  
nuotiopaikan eteläpuolella.*

*p=3607381. i=7082068, z= 156 m mpy*

*Keskikoordinaatti,*

*GPS-mittaus*

2011

**KM 38965** Nurmes Peurajärvi saunanranta

**KM 38965**

*Kivikautisia löytöjä, jotka Ville Laurila toimitti  
Kansallismuseon kokoelmiin  
inventointimatkaltaan Nurmes Peurajärvi  
saunanranta kivikautiselle asuinpaikalle.*

*Ks. V. Laurilan inventointikertomus arkeologian  
osaston arkistossa.*

*Diar. 21.11.2011*

*V. L.*

**1. Kvartsi-iskoksia, 7 kpl,**

15,8 g

*Löytöpaikka sijaitsee Mujejärven kylässä,  
Peurajärven itärannan eteläosassa vanhan  
metsätyökämpän rantsaunan edustalla.*

*p= 3607517. i= 7081852, z= 156 m mpy*

*Keskikoordinaatti, GPS-mittaus*



2011

**KM 38966** Nurmes Peurajärven Mäntyjärvi

**KM 38966**

*Kivikautisia löytöjä, jotka Ville Laurila toimitti  
Kansallismuseon kokoelmiin  
inventointimatkaltaan Nurmes Peurajärven  
Mäntyjärvi kivikautiselle asuinpaikalle.*

*Ks. V. Laurilan inventointikertomus arkeologian  
osaston arkistossa.*

*Diar. 21.11.2011*

*V. L.*

**1. Kvartsi-iskoksia, 2 kpl,**

1,0 g

*Löytöpaikka sijaitsee Mujejärven kylässä,  
Peurajärven retkeilyalueen Mäntyjärven  
itärannalla polun varressa, kapean harjun  
päässä.*

*p= 3608053. i= 7082962, z= 160 m mpy*

*Keskikoordinaatti,*

*GPS-mittaus*

2011

KM 38967

Nurmes Aittolahti

KM 38967

*Kivikautisia löytöjä, jotka Ville Laurila toimitti  
Kansallismuseon kokoelmiin  
inventointimatkaltaan Nurmes Aittolahti  
kivikautiselle asuinpaikalle.*

*Ks. V. Laurilan inventointikertomus arkeologian  
osaston arkistossa.*

*Diar. 21.11.2011*

*V. L.*

**1. Kvartsi-iskoksia, 2 kpl,**

0,8 g

*Löytöpaikka sijaitsee Kuohatin kylässä,  
Kuohattijärven itärannan pohjoiskärjessä,  
Aittolahden hiekkarannalla.*

*p= 3625352. i= 7060678, z= 165 m mpy*

*Keskikoordinaatti,*

*GPS-mittaus*

2011

KM 38968

Nurmes Itälahti

KM 38968

*Kivikautisia löytöjä, jotka Ville Laurila toimitti  
Kansallismuseon kokoelmiin  
inventointimatkaltaan Nurmes Aittolahti  
kivikautiselle asuinpaikalle.*

*Ks. V. Laurilan inventointikertomus arkeologian  
osaston arkistossa.*

*Diar. 21.11.2011*

*V. L.*

**1. Kvartsi-iskoksia, 7 kpl,**

13,2 g

*Löytöpaikka sijaitsee Kuohatin kylässä,  
Kuohattijärven itärannalla, Itälahden  
pohjoispuolisen moreenimuodostuman rannalla  
pienessä lahdessa, hiekkatasanteen eteläpuolella.*

*p= 3625434. i= 7059882, z= 165 m mpy  
Keskikoordinaatti, GPS-mittaus*