

Sylvenvaara poroaita jäännös

MH-tunnus: 112202

Kohdetyyppi:	9 Valmistuspaikat/työpaikat	Haltija:	995 Yksityinen
Ajoitus:	7116 Uusi aika	Ylläpitäjä:	995 Yksityinen
Rakentamisvuosi:		Kunta:	0
Lukumäärä:	1		

Koordinaattiselitys:		Geometria tuotettu:	4 Gps-mittaus, korjaamaton
Koordinaatit:	X 7615161, Y 3522622, Z 130	Löydöt:	

Taustatiedot

Kohde löytyi vuoden 2010 inventoinnissa. Kohde on merkitty Reiskaan, jos tulevaisuudessa aidan jatkoosaa löytyisi valtion maalta, idän suunnasta.

Ympäristön kuvaus

Kohde sijaitsee Sylvenvaaran länsirinteessä, joka laskee hyvin jyrkästi Kerttuojan uomaan. Poroaidan pätkä sijaitsee Kerttujärven tieltä luoteeseen haarautuvan metsäautotien ja Kerttuojan välissä, noin 85 m koillis-lounaissuuntaisesta sähkölinjasta etelään. Rinteessä kasvaa harvennettua mäntymetsää, aluskasvillisuutena on puolukkaa, mustikkaa ja jäkälää.

Kohteen kuvaus

Koillis-lounaissuuntaisia poroaidan jäännöksiä on jyrkässä Sylvenvaaran länsirinteessä jäljellä noin 50 m. Ilmeisesti aita on jatkunut lounaassa Kerttojan yli, mutta aidan jäännökset katoavat Kerttuojan pusikoituneeseen uomaan. Koillisessa aita on ilmeisesti purettu tai kadonnut hakkuiden ja metsäautotien rakentamisen myötä. Korkeimmat rimat aidassa ovat olleet noin 1,2 m korkeudella. Osa on kiinni puissa vielä nauiloilla. Aidan jäännös vaikuttaa niin vanhalta, että se on voitu tehdä jo ennen toista maailmansotaa.

Kohteen rajaus

Kohde rajautuu viivamaisesti näkyvien rakenteiden perusteella.

Tulkinta

Poroaidan jäännös.

Lisätietoja**Toimenpiteet****Tarkastukset**

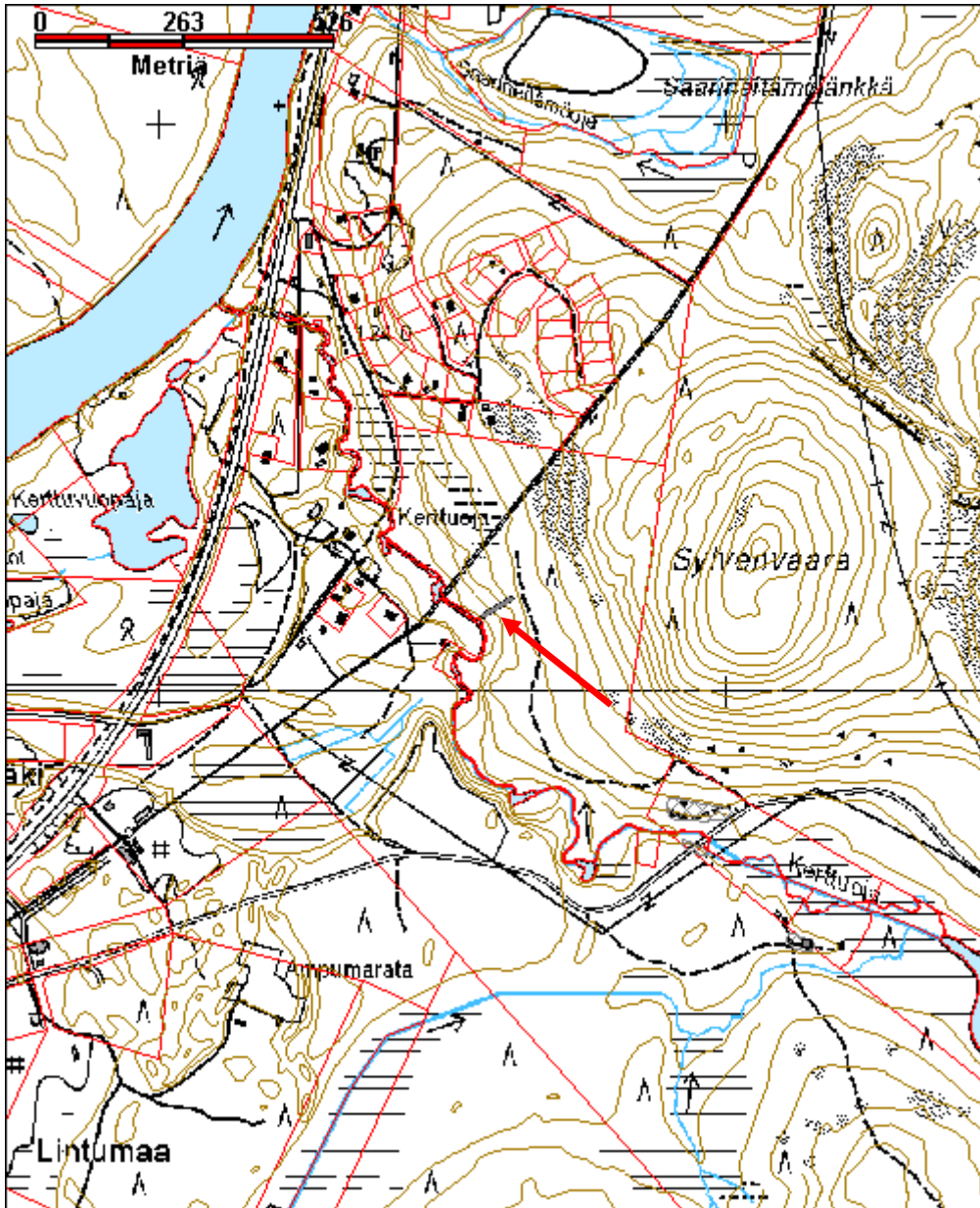
Tila: 3 Toteutettu Laji: 6 Suojeluarvojen tarkastus Tarkastusvuosi: 2010
Tarkastuspvm: 9.7.2010 Tarkastaja: E. Ojanlatva
Kuvaus: KMO-kulttuuriperintöinventointi, Ivalon kaakkoispuolinen metsätalousalue

Viranomais- rekisterinro:		Kunto:	3 Huono
Arvotus:	0 Ei määritelty	Olotila:	2 Ei käytössä
Selitys:		Kohteen suojelu:	0 Ei määritelty
Ympäristön suo- jelu:	0 Ei määritelty	Selitys:	
Selitys:			



Vanhan aidan katkelmia jyrkässä rinteessä. Aidan tukipuina on käytetty mäntyjä.
Kuvan suunta koilliseen.

Kohdetyyppi:	9 Valmistuspaikat/työpaikat	Copyright:	© Metsähallitus 2008 © Maanmittauslaitos 1/MML/08
Koordinaatit:	X 7615161, Y 3522622, Z 130	Mittakaava:	1:10000



Vyelebas Läävdišjävi porokämpä

MH-tunnus: 118247

Kohdetyyppi:	9 Valmistuspaikat/työpaikat	Haltija:	198 Metsätalous Ylä-Lappi
Ajoitus:	7116 Uusi aika	Ylläpitäjä:	198 Metsätalous Ylä-Lappi
Rakentamisvuosi:		Kunta:	148 Inari
Lukumäärä:	1		

Koordinaattiselitys:		Geometria tuotettu:	4 Gps-mittaus, korjaamaton
Koordinaatit:	X 7619703, Y 3548018, Z 184	Löydöt:	

Taustatiedot

Kohteen sijainnin kertoi haastattelussa Matti Huru.

Ympäristön kuvaus

Vyelebas Läävdišjävi eli Alempi Lauttajärvi sijaitsee Nangujärventien eteläpuolella, Pajebaš Läävdišjävin eli Ylemmän Lauttajärven ja Njuuvčájáavräšin eli Joukhaisjärven välissä. Kohde sijaitsee Vyelebas Läävdišjävi pohjoisrannalla, noin 12 m etäisyydellä rannasta ja 330 m Nangujärventiestä etelään. Alueen maaperä on soraa ja kivikkoa, ja siellä kasvaa nuorta sekametsää ja paikoitellen taimikkoa. Aluskasvillisuutena on sammalia, puolukkaa ja jäkälää.

Kohteen kuvaus

Kämpän koko on koillisuunnassa 2,8 m ja kaakko-suunnassa 2,9 m. Pyöröhirsistä tehdyssä kämpässä on 9 koirankaulasalvoksista hirsikertaa. Hirsien päät on jätetty pitkiksi ja eripituisiksi. Ovi on lounaisseinällä ja ikkuna koilliseen. Laudasta tehty ovi on uusittu, ja kahvoina siinä on m. olemmin puolin männynoksat. Tilkkeenä on sammalta, ja uudempien korjauskertojen myötä hirsien väliin on lisätty myös villaa. Loiva harjakatto on tehty laudasta ja pellistä siten, että päällimmäisenä on pelti, sitten lauta ja sen alla vihreä muovipressu ja alimpana jälleen lauta. Sisäkaton laudoitusta on uusittu, ja uusien lautojen päälle on laitettu myös muovia. Lattia on tehty laudoista.

Länsinurkassa, oven vasemmalla puolella on luonnonkivistä muurattu avotakka. Oven oikealla puolella on seinällä lautahylly. Uudet laverit kiertävät koillisen- ja kaakkoiseen. Myös ikkunan ja oven pilet on uusittu. Kiinteä pieni pöytä on takan ja koilliseen laverin välissä. Sisäseinät on höylätty pelkäksi, ja laverien alle on seiniin naulattu uutta lautaa eristeeksi.

Kämpän seinillä on kirjoituksia ja kaiveruksia. Porokämpä lienee rakennettu 1950-luvulla, sillä vanhin kirjoitus seinällä on vuodelta 1959.

Kohteen rajaus

Kohde on rajattu näkyvän rakenteen perusteella.

Tulkinta

Porokämpä.

Lisätietoja**Toimenpiteet**

Tarkastukset

Tila: 3 Toteutettu Laji: 6 Suojeluarvojen tarkastus Tarkastusvuosi: 2010
Tarkastuspvm: 4.8.2010 Tarkastaja: E. Ojanlatva
Kuvaus: KMO-kulttuuriperintöinventointi, Ivalon kaakkoispuolinen metsätalousalue

**Viranomais-
rekisterinro:**

Kunto: 1 Hyvä

Arvotus: 8 Muu suojeluarvo

Olotila: 1 Käytössä

**Kohteen
suojelu:** 9 Muu suojeluarvo

Selitys:

Selitys:

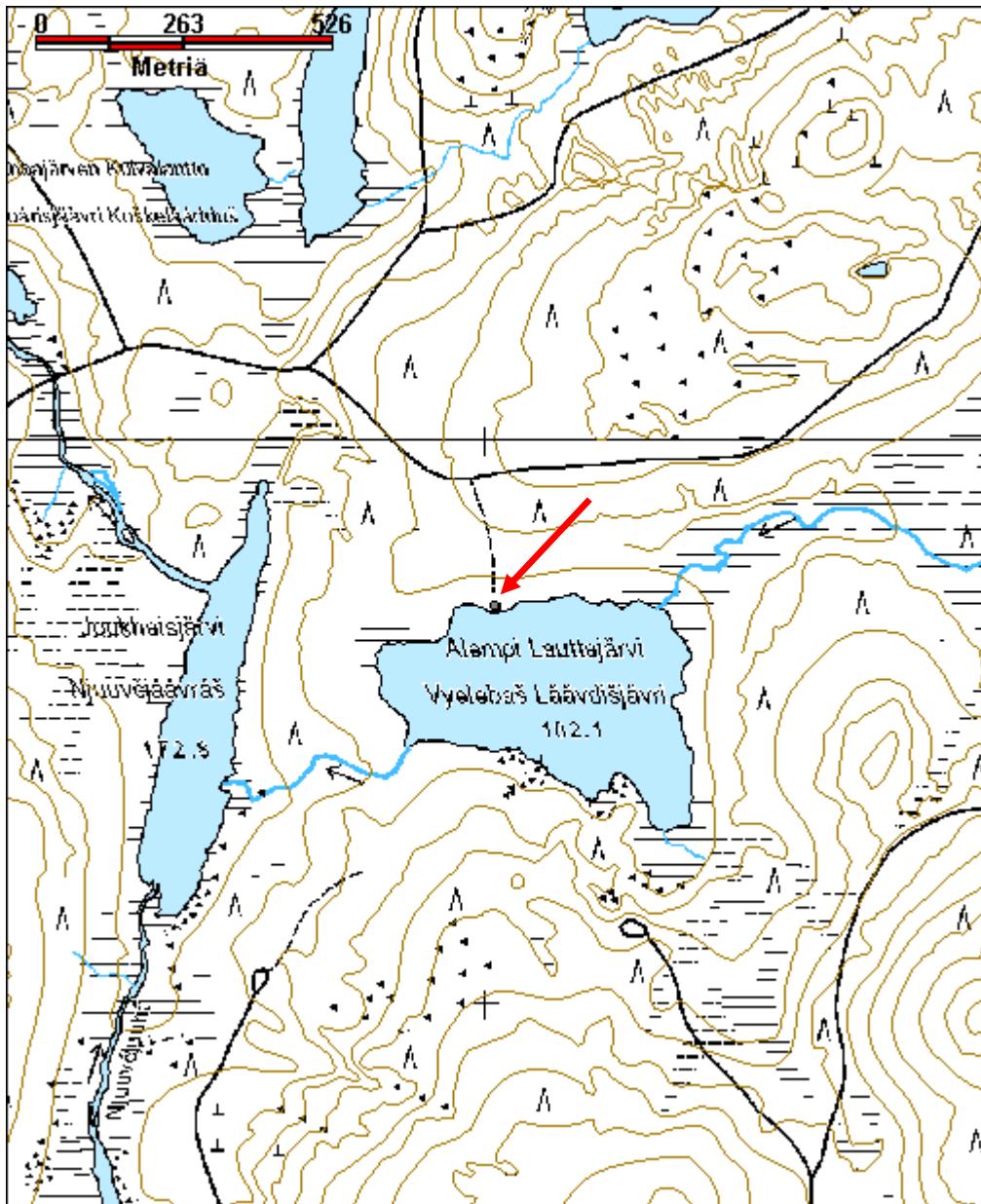
**Ympäristön suo-
jelu:** 0 Ei määritelty

Selitys:



Porokämpän etuosa kuvattuna koilliseen.

Kohdetyyppi:	9 Valmistuspaikat/työpaikat	Copyright:	© Metsähallitus 2008 © Maanmittauslaitos 1/MML/08
Koordinaatit:	X 7619703, Y 3548018, Z 184	Mittakaava:	1:10000



Kolmosjärvi 2 kolttapirtti

MH-tunnus: 131701

Kohdetyyppi:	1 Asuinpaikat	Haltija:	198 Metsätalous Ylä-Lappi
Ajoitus:	7116 Uusi aika	Ylläpitäjä:	198 Metsätalous Ylä-Lappi
Rakentamisvuosi:		Kunta:	148 Inari
Lukumäärä:	1		

Koordinaattiselitys:		Geometria tuotettu:	4 Gps-mittaus, korjaamaton
Koordinaatit:	X 7610241, Y 3548565, Z 183	Löydöt:	

Taustatiedot

Kohde kuuluu valtakunnallisesti merkittäviin rakennettuihin kulttuuriympäristöihin (RKY).

Ympäristön kuvaus

Kolttapirtti sijaitsee Kolmosjärven eli Kolmâsjävrin lounaisrannalla, Kolmosvaaran ja Luusuavaaran välissä, Kolmosjoen luusuan länsirannalla, noin 50 m Kolmosjoen länsipuolella sijaitsevasta vuokrakämpästä itäkaakkoon, kentän keskellä. Alueen maaperä on sora-moreenia. Rannassa kasvaa eri-ikäisiä mäntyjä ja koivuja. Aluskasvillisuutena on mm. heiniä, siankärsämöä, puolukkaa ja sammalia.

Kohteen kuvaus

Mansardikattoinen Fofanoffien pelkkahirsipirtti on rakennettu sotien jälkeen kolttien väliaikaiseksi asuinpaikaksi. Tuvan koko on koillis-lounaisuunnassa 4,3 m ja kaakko-luodesuunnassa 4,35 m. Mansardikatto on tehty uralaudasta. Rakennuksessa on 12 hirsikertaa, joissa on koirankaulasalvos ja hirsien päät on jätetty pitkiksi. Hirsien tilkkeenä on käytetty sammalta ja puukuitua. Tuvassa on kaksi ikkunaa, toinen lounais- ja toinen kaakkoisseinällä. Ikkunat ovat neliruutuiset ja niiden kiinnitykseen on käytetty kittiä. Välikatolle on tuuletusaukko lounaisseinällä, ja välikatto on romahtanut sisään.

Koillisseinällä on pystylaudasta tehty eteinen, jonka syvyys on 1,4 m ja leveys 2 m. Eteisessä on laudasta tehtypulpettikatto. Eteisen lattia on tehty laudasta ja se on oviaukon kohdalta jo hajonnut. Ulko-oven uloin kerros on tehty pystylaudasta ja sisäpuoli vaakalaudasta, sisäpuolelle on eristeeksi kiinnitetty vielä paksu pähvikuitulevy. Pohjoisnurkassa on tiilistä muurattu avotakka. Kaakkoisseinällä on pitkän ja leveän laverin jäännös, jonka alla lounaispäädyssä on vanha sänky. Länsinurkassa on toinen vanha sänky. Lautalattia on paikoin jo rikki.

Kuistin itäpuolelle hirsiseinään on kaiverrettu Matti Fofanoff 1988 sekä jokin nimi, josta ei saa enää selvää ja vuosiluku 1949.

Kohteen rajaus

Kohde on rajattu näkyvän rakenteen perusteella.

Tulkinta

Kolttapirtti.

Lisätietoja

Toimenpiteet

Tarkastukset

Tila: 3 Toteutettu Laji: 6 Suojeluarvojen tarkastus Tarkastusvuosi: 2010
Tarkastuspvm: 24.8.2010 Tarkastaja: E. Ojanlatva
Kuvaus: KMO-kulttuuriperintöinventointi, Ivalon kaakkoispuolinen metsätalousalue

**Viranomais-
rekisterinro:**

Kunto: 3 Huono

Arvotus: 5 VAT/rky

Olotila: 2 Ei käytössä

**Kohteen
suojelu:** 9 Muu suojeluarvo

Selitys:

Selitys:

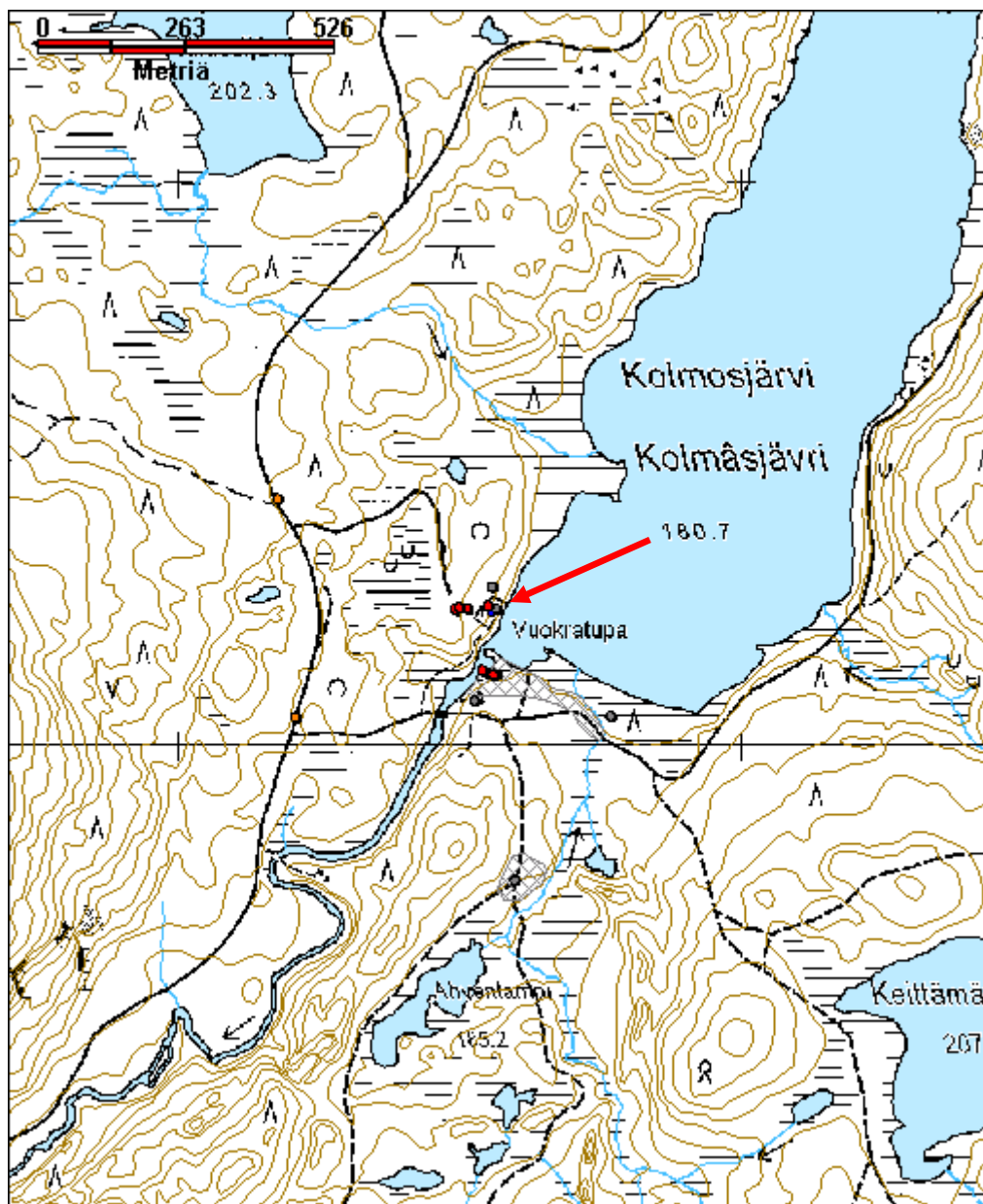
**Ympäristön suo-
jelu:** 0 Ei määritelty

Selitys:



Kolttapirtissä on upea aumakatto. Kuva otettu etelään.

Kohdetyyppi:	1 Asuinpaikat	Copyright:	© Metsähallitus 2008 © Maanmittauslaitos 1/MML/08
Koordinaatit:	X 7610241, Y 3548565, Z 183	Mittakaava:	1:10000



Kolmosjärvi 3 navetta jäännös

MH-tunnus: 131702

Kohdetyyppi:	1 Asuinpaikat	Haltija:	198 Metsätalous Ylä-Lappi
Ajoitus:	7116 Uusi aika	Ylläpitäjä:	198 Metsätalous Ylä-Lappi
Rakentamisvuosi:		Kunta:	148 Inari
Lukumäärä:	1		

Koordinaattiselitys:		Geometria tuotettu:	4 Gps-mittaus, korjaamaton
Koordinaatit:	X 7610280, Y 3548558, Z 186	Löydöt:	

Taustatiedot

Kohde inventoitiin vuonna 2010.

Ympäristön kuvaus

Kolttapirtti ja siihen liittyvä navetan jäännös sijaitsevat Kolmosjärven eli Kolmâsjävrin lounaisrannalla, Kolmosvaaran ja Luusuavaaran välissä, Kolmosjoen luusuan länsirannalla. Kolttapirtti on keskellä kenttää, noin 50 m Kolmosjoen länsipuolella sijaitsevasta vuokrakämpästä itäkaakkoon, mutta navetan jäännös sijaitsee kämpästä noin 40 m pohjoisluoteeseen metsän reunalla. Alueen maaperä on sora-moreenia. Navetan ympärillä kasvaa rehevä koivikko. Aluskasvillisuutena on mm. heiniä, puolukkaa, mustikkaa, jäkälää ja sammalia.

Kohteen kuvaus

Navetan jäännös erottuu koivikon keskellä sammaleen peittämänä, 25 cm korkeana vallina, jonka koko on 3 m x 3 m. Rakennuksen pohjan pohjoisosassa on noin 2 m pitkä, vajaat 1 m leveä kuoppa. Navetta liittyy kolttapirttiin (Reiska 131701). Jäännöksestä noin 75 m koilliseen, pisteessä x=3548589, y=7610347 on 6 m x 6 m kokoinen alue, jonka kasvillisuus poikkeaa selvästi ympäristöstä. Paikka voi liittyä kolttien väliaikaisasutukseen tai savotta-aikaan.

Kohteen rajaus

Kohde on rajattu näkyvän rakenteen perusteella.

Tulkinta

Navetan jäännös.

Lisätietoja**Toimenpiteet****Tarkastukset**

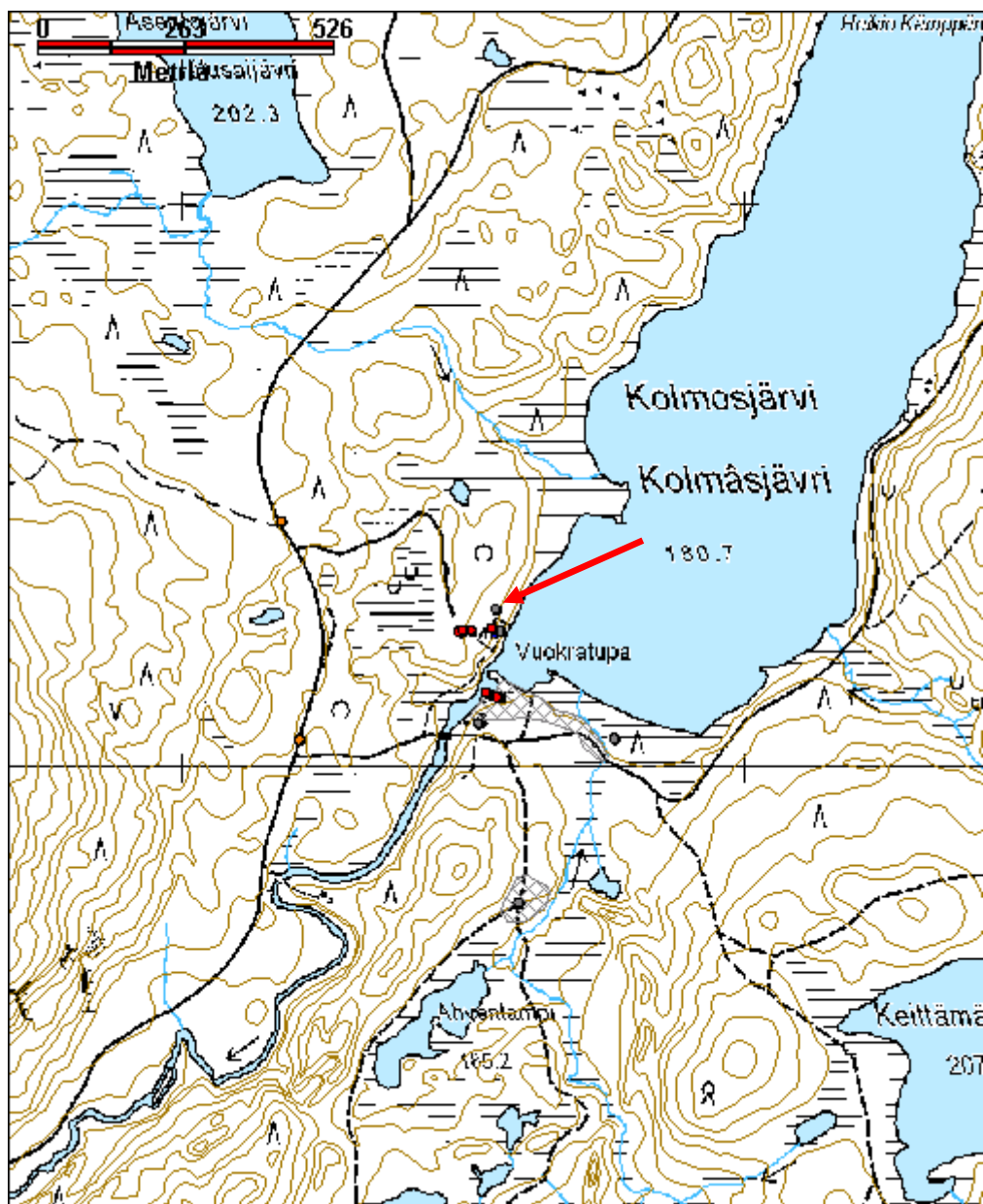
Tila: 3 Toteutettu Laji: 6 Suojeluarvojen tarkastus Tarkastusvuosi: 2010
Tarkastuspvm: 24.8.2010 Tarkastaja: E. Ojanlatva
Kuvaus: KMO-kulttuuriperintöinventointi, Ivalon kaakkoispuolinen metsätalousalue

Viranomais- rekisterinro:		Kunto:	3 Huono
Arvotus:	5 VAT/rky	Olotila:	2 Ei käytössä
Selitys:		Kohteen suojelu:	9 Muu suojeluarvo
		Selitys:	
Ympäristön suo- jelu:	4 Valtakunnallisesti merkittävä kulttuuriympäristö		
Selitys:			



Navetan jäännös sijaitsee pienellä aukealla. Kuva otettu kaakkoon.

Kohdetyyppi:	1 Asuinpaikat	Copyright:	© Metsähallitus 2008 © Maanmittauslaitos 1/MML/08
Koordinaatit:	X 7610280, Y 3548558, Z 186	Mittakaava:	1:10000



Kolmosjärvi 4 koltta-aitta

MH-tunnus: 131703

Kohdetyyppi:	1 Asuinpaikat	Haltija:	198 Metsätalous Ylä-Lappi
Ajoitus:	7116 Uusi aika	Ylläpitäjä:	198 Metsätalous Ylä-Lappi
Rakentamisvuosi:		Kunta:	148 Inari
Lukumäärä:	1		

Koordinaattiselitys:		Geometria tuotettu:	4 Gps-mittaus, korjaamaton
Koordinaatit:	X 7610077, Y 3548527, Z 183	Löydöt:	

Taustatiedot

Aitta liittyy ilmeisesti Kolmosjoen vastarannalla sijaitsevaan kolttapirttiin ja navettaan.

Ympäristön kuvaus

Koltta-aitta sijaitsee Kolmosjärven eli Kolmâsjävrin lounaisrannalla, Kolmosvaaran ja Luusuavaaran välissä, Kolmosjoen luusuan itärannalla, entisellä Kolmostuvan savottakämppealueella, jossa nykyään sijaitsee Villin Pohjolan vuokrakämppe. Aitta lienee siirretty vuokrakämpän pihapiiriin. Kolttapirtti ja siihen liittyvä navetan jäännös sijaitsevat Kolmosjoen luusuan länsirannalla. Alueen maaperä on kulunutta hiekkamoreenia. Aluskasvillisuutena on mm. puolukkaa, mustikkaa, jäkälää ja sammalia.

Kohteen kuvaus

Aitta on yhä käytössä, sen sisällä on rakennusmateriaalia. Aitan koko on 2,2 mx 2,2 m, ja sen oviaukko on koilliseen. Aitassa on kuusi koirankaulasalvoksista pyöröhirsikertaa, ja hirret on numeroitu ilmeisesti uudelleen pystytyksen aikana. Salvoksia varten hirsien päät on kavennettu noin 10 cm paksuiksi. Seinien ulkopinnoille on kirjoitettu laskutoimituksia. Aitan katto on uusittu, se on tehty limiuralaudasta. Aitan lattia on tehty kapeista puunrungoista, jotka ulottuvat noin 20-30 cm hirsikehikon ulkopuolelle. Muutamia runkoja on uusittu. Aitta on nostettu kivien päälle.

Kohteen rajaus

Kohde on rajattu näkyvän rakenteen perusteella.

Tulkinta

Koltta-aitta.

Lisätietoja**Toimenpiteet****Tarkastukset**

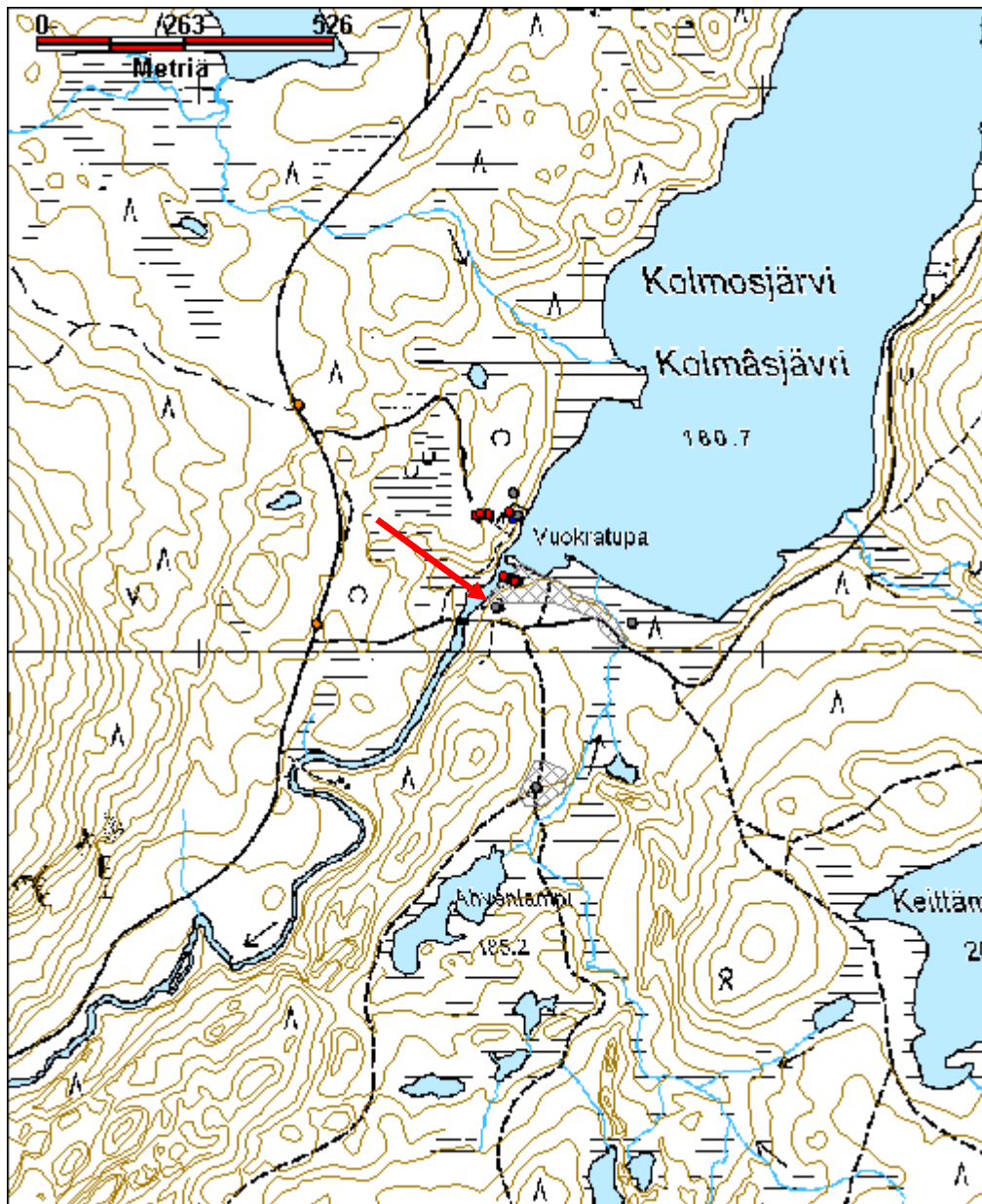
Tila: 3 Toteutettu Laji: 6 Suojeluarvojen tarkastus Tarkastusvuosi: 2010
Tarkastuspvm: 24.8.2010 Tarkastaja: E. Ojanlatva
Kuvaus: KMO-kulttuuriperintöinventointi, Ivalon kaakkoispuolinen metsätalousalue

Viranomais- rekisterinro:		Kunto:	1 Hyvä
Arvotus:	5 VAT/rky	Olotila:	1 Käytössä
Selitys:		Kohteen suojelu:	9 Muu suojeluarvo
Selitys:		Selitys:	
Ympäristön suo- jelu:	4 Valtakunnallisesti merkittävä kulttuuriympäristö		
Selitys:			



Aitan etuosa kuvattuna etelälounaaseen.

Kohdetyyppi:	1 Asuinpaikat	Copyright:	© Metsähallitus 2008 © Maanmittauslaitos 1/MML/08
Koordinaatit:	X 7610077, Y 3548527, Z 183	Mittakaava:	1:10000



Vuoksijärvi 2 kolttakenttä

MH-tunnus: 131675

Kohdetyyppi:	1 Asuinpaikat	Haltija:	198 Metsätalous Ylä-Lappi
Ajoitus:	7116 Uusi aika	Ylläpitäjä:	198 Metsätalous Ylä-Lappi
Rakentamisvuosi:		Kunta:	148 Inari
Lukumäärä:	3		

Koordinaatti- selitys:		Geometria tuotettu:	4 Gps-mittaus, korjaamaton
Koordinaatit:	X 7607662, Y 3550955, Z 223	Löydöt:	

Taustatiedot

Vuoksijärven kolttakenttä on rakennettu sotien jälkeen vuonna 1946. Kämpän rakensi kolttakentän Erkki Fofonoff, jonka vanha asuinkenttä sijaitsi alun perin rajan takana Moosesjärvellä, noin 20 km Vuoksijärveltä. Järven vastarannalla on myös toinen kolttakenttä, jota Fofonoffien suku myös asutti. Erkin nuorikko Anastasia kuoli synnytykseen tässä pirtissä, ja hänet lapsineen haudattiin järven toiselle puolelle. Fofonoffit muuttivat vuonna 1949 Sevettijärven Nitsijärvelle, kun kolttien asutuslaki astui voimaan.

Inari-Seura aloitti rakennuksen kunnostuksen talkoilla vuonna 2006. Rakennuksesta on uusittu mm. katto, seinähirsiä, laverit, lattia, kameina, pellit ja kamiinan läpivienti, ikkunan pielet ja ovi. Aitta on nostettu ja loilleen 28.11.2006, ja sen katto on uusittu heinäkuussa 2006.

Ympäristön kuvaus

Vuoksijärvi sijaitsee Rajajoosepintien pohjoispuolella, Vuoksiselän ja Risumoroston välissä. Sen luoteisosaan kulkee metsäautotie, joka erkanelee Kolmosjärven tieltä kohti Keittämättömiäjärviä ja sieltä edelleen Vuoksijärvelle. Kolttakenttä sijaitsee Vuoksijärven luoteisrannalla paikassa, missä järvi on itä-länsisuunnassa kapeimmillaan. Alueen maaperä on sora- ja hiekkamaa, ja järven ranta on soistunut. Kentän ympäristössä kasvaa tiheää, nuorta koivu- ja mäntymetsää. Aluskasvillisuus on heiniä, siiankärsämöä, sammalia, puolukkaa ja mustikkaa.

Kohteen kuvaus**Pirtti**

Kunnostetun asuinpirtin koko on väli-ilmansuunnissa 3,7 m x 3,7 m. Pelkkahirrestä rakennetussa kämpässä on kymmenen koirankaulasalvoksista hirsikertaa, mutta uusitut hirsikerrat on tehty pyöröhirrestä. Ovi on lounaisseinällä ja ikkuna koillis- ja kaakkoisseinällä. Lattia on tehty kapeasta laudasta. Seiniä on tiivistetty villalla ja lasivillalla. Kaakkois- ja luoteisseinällä on uudet makuulaverit ja ikkunan alla pöytä. Jotulikamina sijaitsee länsinurkassa. Kämpä toimii autiotupana. x=3550961, y=7607663, z=223

Aitta

Vanhan aita koko on 2,4 m x 2,3 m, ja siinä on 8 hirsikertaa. Aitta lepää itäpäästä matalien pölkkyjen päällä, mutta länsipäästä se on kiinni maassa. Sen viereen on tuotu juurakoita, joiden päälle aitta olisi pitänyt nostaa jo vuosia sitten, mutta työ on jäänyt talkoolaisilta kesken. Aitan itäseinällä on kolmesta laudasta tehty ovi, jonka alaosassa on iso reikä. Aitan katto on tehty limilaudasta, ja lautojen alle on eristeeksi laitettu huopaa ja apulantasäkkeitä, mutta se olisi pikaisesti uusittava. Aitan etu- ja takaseinissä on pienet tuuletusaukot. Uusien juurakoiden hankkiminen, aitan maasta nostaminen ja katon uusiminen auttaisivat sen säilymistä huomattavasti. x=3550942, y=7607647, z=223

Piisikiveys

Noin 6 m rannasta sijaitsee piisikiveys, jonka koko on 1,5 m x 1,5 m. x=3550971, y=7607644, z=221

Ulkokäymälä

Kentän pohjoisosaan on tehty uusi, ruskeasta levystä tehty ulkokäymälä. Sen itä- ja lounaispuolella on ilmeisesti entisten käymälöiden tai jätemonttujen paikat. x=3550956, y=7607686, z=223

Kohteen rajaus

Kohde on rajattu näkyvien rakenteiden perusteella.

Tulkinta

Kolttakenttä.

Lisätietoja**Toimenpiteet****Tarkastukset**

Tila: 3 Toteutettu Laji: 6 Suojeluarvojen tarkastus Tarkastusvuosi: 2010
Tarkastuspvm: 23.8.2010 Tarkastaja: E. Ojanlatva
Kuvaus: KMO-kulttuuriperintöinventointi, Ivalon kaakkoispuolinen metsätalousalue

**Viranomais-
rekisterinro:****Kunto:** 1 Hyvä**Arvotus:** 8 Muu suojeluarvo**Olotila:** 1 Käytössä**Kohteen
suojaus:** 9 Muu suojeluarvo**Selitys:****Selitys:****Ympäristön suo-
jelu:**

0 Ei määritelty

Selitys:

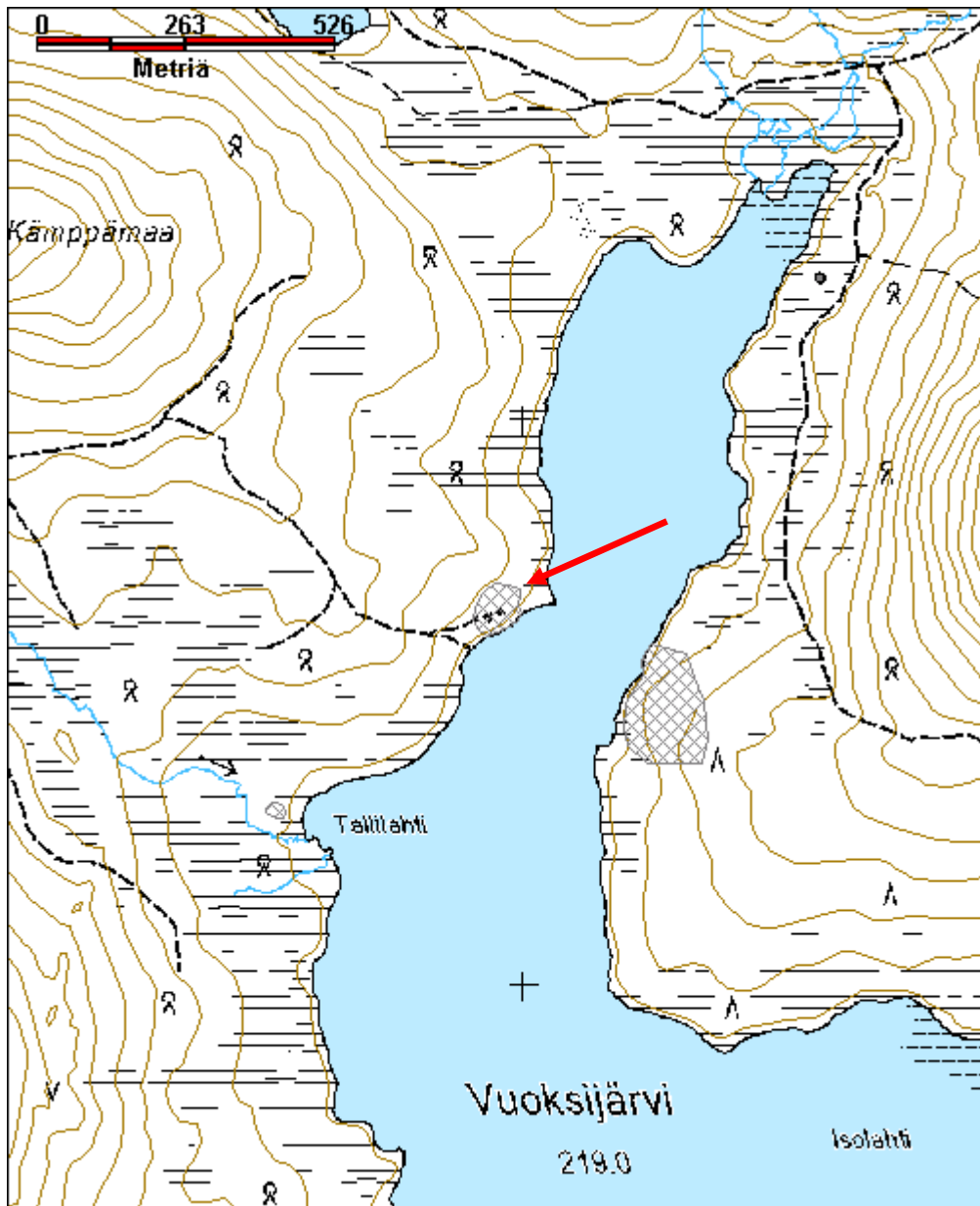


Fofonoffien kolttakämpän etuosa. Kuva otettu koilliseen.



Vanha aitta, jota ei ole nostettu juurakoiden päälle, vaikka ne sen vierestä löytyvätkin. Kuva otettu länteen.

Kohdetyyppi:	1 Asuinpaikat	Copyright:	© Metsähallitus 2008 © Maanmittauslaitos 1/MML/08
Koordinaatit:	X 7607662, Y 3550955, Z 223	Mittakaava:	1:10000



Vuoksijärvi 4 hauta

MH-tunnus: 131682

Kohdetyyppi:	3 Hautapaikat	Haltija:	198 Metsätalous Ylä-Lappi
Ajoitus:	7116 Uusi aika	Ylläpitäjä:	198 Metsätalous Ylä-Lappi
Rakentamisvuosi:		Kunta:	148 Inari
Lukumäärä:	1		

Koordinaattiselitys:		Geometria tuotettu:	4 Gps-mittaus, korjaamaton
Koordinaatit:	X 7608248, Y 3551524, Z 223	Löydöt:	

Taustatiedot

Kohde inventoitiin vuonna 2010. Tietoja Anastasia Fofonoffin hautapaikan sijainnista saatiin useista eri lähteistä.

Ympäristön kuvaus

Vuoksijärvi sijaitsee Rajajoosepintien pohjoispuolella, Vuoksiselän ja Risumoroston välissä. Sen luoteisosaan kulkee metsäautotie, joka erkanee Kolmosjärven tieltä kohti Keittämättömiäjärviä ja sieltä edelleen Vuoksijärvelle. Hautapaikka sijaitsee Vuoksijärven koillisrannalla, rannan ja Risumorosten lounaisosaan kulkevan tieuran välissä, kuivalla ja kivisellä koillis-lounaissauntaisella harjanteella, 815 m Erkki Fofonoffin kolttakentästä koilliseen (Reiska 131675). Harjannetta ympäröivät soistuneet alueet. Alueen maaperä on kivistä moreenia. Paikalla kasvaa eri-ikäistä mänty- ja koivumetsää. Aluskasvillisuutena on puolukkaa, variksenmarjaa, jäkälää ja sammalia.

Kohteen kuvaus

Paikalle on haudattu vastasyntynyt lapsi ja hänen äitinsä Anastasia eli Naska Fofonoff, joka kuoli vuosien 1946-1949 välillä vastarannalla sijaitsevassa kolttakentässä lapsivuoteeseen. Naska oli Erkki Fofonoffin vaimo. Harjanteella on kivillä reunustettu hauta, jonka pituus on 2,5 m ja leveys 1,5 m. Kivien keskellä on paikalleen hajonneen, yhdestä sivulaudasta tehdyn grobnitsan jäännös. Vanha risti on hajonnut ja paikalle on pystytetty uusi valkea risti, jonka metallilaataan on kaiverrettu NASKA 15.2.1920.

Kohteen rajaus

Kohde on rajattu näkyvän rakenteen perusteella.

Tulkinta

Hauta.

Lisätietoja**Toimenpiteet****Tarkastukset**

Tila: 3 Toteutettu Laji: 6 Suojeluarvojen tarkastus Tarkastusvuosi: 2010
Tarkastuspvm: 24.8.2010 Tarkastaja: E. Ojanlatva

Kuvaus: KMO-kulttuuriperintöinventointi, Ivalon kaakkoispuolinen metsätalousalue

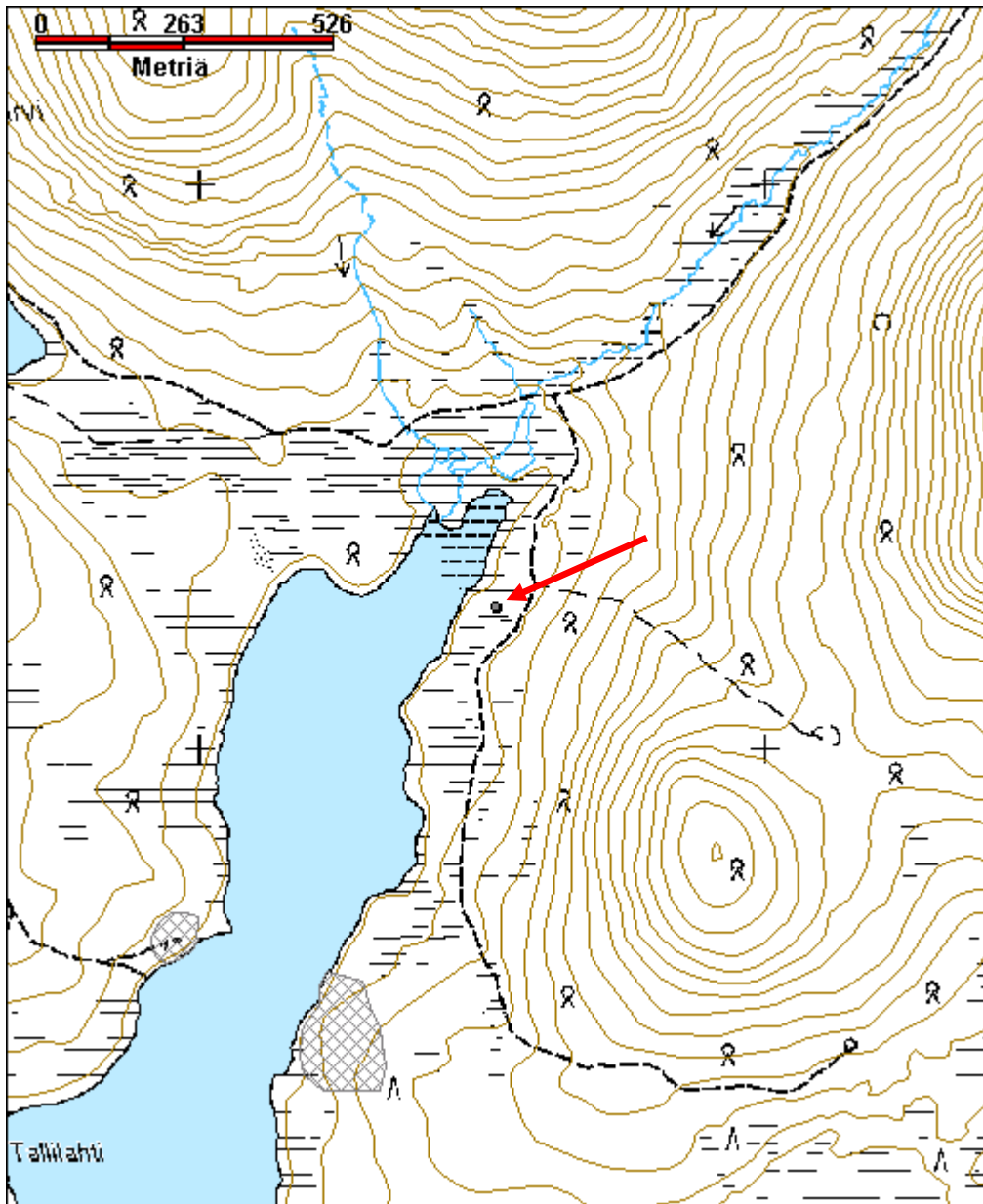
Viranomaisrekisterinro:		Kunto:	1 Hyvä
Arvotus:	8 Muu suojeluarvo	Olotila:	1 Käytössä
Selitys:		Kohteen suojelu:	9 Muu suojeluarvo
		Selitys:	

Ympäristön suojelu:	0 Ei määritelty
Selitys:	



Naskan hauta kuvattuna pohjoiseen.

Kohdetyyppi:	3 Hautapaikat	Copyright:	© Metsähallitus 2008 © Maanmittauslaitos 1/MML/08
Koordinaatit:	X 7608248, Y 3551524, Z 223	Mittakaava:	1:10000



Kohdetyyppi:	1 Asuinpaikat	Haltija:	198 Metsätalous Ylä-Lappi
Ajoitus:	7116 Uusi aika	Ylläpitäjä:	198 Metsätalous Ylä-Lappi
Rakentamisvuosi:		Kunta:	148 Inari
Lukumäärä:	10		

Koordinaattiselitys:		Geometria tuotettu:	4 Gps-mittaus, korjaamaton
Koordinaatit:	X 7607496, Y 3551253, Z 225	Löydöt:	

Taustatiedot

Kohde inventoitiin vuonna 2010. Kentästä saatiin tietoa haastatteluissa mm. Matti Hurulta.

Ympäristön kuvaus

Vuoksijärvi sijaitsee Rajajoosepintien pohjoispuolella, Vuoksiselän ja Risumoroston välissä. Vuoksijärven pohjoispäässä, sen kapeimmassa kohdassa on kaksi kolttakenttää, joista toinen sijaitsee itä- ja toinen länsirannalla. Länsirannan kentässä on kunnostettu kämpä, joka toimii autiotupana. Itärannan kenttä sijaitsee noin 920 m järven pohjoispäästä etelään, Risumoroston lounaisosaan kulkevan tieuran ja rannan välissä, aivan järven rannassa. Alueen maaperä on sora-moreenia. Paikalla kasvaa eri-ikäistä mänty- ja koivumetsää ja muutamia kuusia. Aluskasvillisuutena on puolukkaa, mustikkaa, heiniä, variksenmarjaa, jäkälää ja sammalia.

Kohteen kuvaus

Kentästä havaittiin vuoden 2010 inventoinnissa tupa, kaksi erikoista keloja ja 7 rakennelmaa. Lisäksi kentän ympäristössä on erityisen paljon pilkkoja vanhoja kuusia ja kaksihaaraisia puita, joita mahdollisesti on käsitelty ihmisen toimesta. Lisäksi puissa on paljon pilkkoja tai loveuksia, jotka voisivat olla peräisin siitä, että kentän ympärillä on joskus ollut aita.

Rakennelma 1

Rakennelma 1 sijaitsee rannalla. Siitä on jäljellä kolme 1,6 m korkeaa, katkaistua keloja, joihin on kiinnitetty nauloilla lautoja. Yksi keloista on vielä pystyssä. Rakennelman koko on ollut noin 2,5 m x 2 m. x=3551239, y=7607571, z=222

Rakennelma 2

Rakennelma 2 sijaitsee rakennelmasta 1 noin 30 m lounaaseen, ja se on rakennettu rantaan männyn kylkeen. Sen koko on 2 m x 1,5 m ja sen on tehty kapeista hirsistä. Hirsien päissä näkyy muutamia loveuksia, mutta koillis- ja luoteisseinän jäännökset on tuettu ulko- ja sisäpuolelta kapeilla seipäillä, joiden päät on katkaistu kirveellä. x=3551219, y=7607526, z=224

Rakennelma 3

Rakennelma 3 sijaitsee rakennelmasta 2 noin 23 m etelään. Sen seinälinjat erottuvat maastossa noin 20-30 cm korkeina valleina. Rakennelman koko päällmansuunnissa on noin 2,5 m x 2,5 m, ja se on rakennettu koirankaulasalvoksisista hirsistä, joiden päissä näkyy myös tehdastekoisia nauloja. Seinät ovat jo romah-taneet ja, halkaisijaltaan 1 m kokoisen piisin jäännös on kaakkoisnurkassa. x=3551216, y=7607490, z=225

Kelo 1

Noin 4 m rakennelmasta 3 etelälounaaseen on katkaistu, noin 1,2 m korkea kelon tyvi, jonka yläosa on

muotoiltu neliömäiseksi. Keloon on kaiverrettu V. 1961 ja monogrammi HK. x=3551209, y=7607479, z=224

Tupa 1

Kelosta noin 17 kaakkoon sijaitsee ainakin kahdeksasta koirankaulasalvoksisesta pelkkahirsikerrasta tehty tupa, jonka koko lähes päähinsuunnissa on 4 m x 3,5 m. Tupa on sijainnut nurkkakivien päällä, mutta romahtaessaan se on siirtynyt paikoiltaan. Ikkuna on sijainnut itäseinällä ja ovi länsiseinällä. Katto on tehty limilaudasta ja lautojen alta näkyy vielä mustaa kattohuopaa. Välikaton eristeenä on ollut hiekkaa/soraa. Luonnonkivistä tehty piisi sijaitsee luoteisnurkassa, ja sen päällä on ruostunut tynnyri. Lahonneet tikapuut ovat kaatuneet pohjoisseinälle. Noin 10 m tuvasta itään sijaitsee suuren kuusen alla kaareva ahkion pohjapuun pätkä. Tupa: x=3551219, y=7607468, z=225

Kelo 2

Kelo 2 sijaitsee noin 35 m tuvasta 1 etelään. Se on katkaistu noin 1,8 m korkeaksi, ja siinä on kirveen jälkiä ja naula. x=3551222, y=7607434, z=226

Rakennelma 4

Rakennelma 4 sijaitsee tuvasta noin 45 m koilliseen kahden suuren, vanhan kuusen vieressä. Se on tehty noin 10 cm paksuista, koirankaulasalvoksisista pelkkahirsistä, ja sen koko on 2 m x 2 m. Sen länsiseinällä on ollut oviaukko ja itäseinällä pieni räppänä. Ilmeisesti lautakaton päällä on ollut eristeenä turvekerros. Rakennelman koko viittaisi sen olevan lammaspuura. x=3551255, y=7607496, z=227

Rakennelma 5

Rakennelma 5 sijaitsee edellisestä vajaat 10 m luoteeseen. Se on lähes kokonaan maatunut, ja sen on koko on ollut noin 1,5 m x 1,5 m. Rakennelmasta on jäljellä lautaa ja nauvoja. x=3551248, y=7607500, z=227

Rakennelma 6

Rakennelma 6 sijaitsee rannassa, noin 2,5 m rantaviivasta. Siitä on jäljellä halkaisijaltaan 1 m kokoinen piisikiveys, rautaromua, lautoja ja nauvoja. Arvioitu rakennelman koko on ollut 2 m x 2 m. x=3551221, y=7607548, z=221

Rakennelma 7

Rakennelma 7 sijaitsee tuvasta noin 60 m kaakkoon, loivassa mäenrinteessä. Se erottuu maastosta neliömäisenä vallirakenteena, jonka koko on 2 m x 2 m. Turpeen alta näkyy mustaa kattohuopaa. Oviaukko on ilmeisesti kohti pohjoisluodetta. x=3551266, y=7607429, z=229

Kohteen rajaus

Kohde on rajattu näkyvien rakenteiden perusteella.

Tulkinta

Kolttakentän jäännös.

Lisätietoja

Toimenpiteet

Tarkastukset

Tila: 3 Toteutettu

Laji: 6 Suojeluarvojen tarkastus

Tarkastusvuosi: 2010

Tarkastuspvm: 24.8.2010 Tarkastaja: E. Ojanlatva

Kuvaus: KMO-kulttuuriperintöinventointi, Ivalon kaakkoispuolinen metsätalousalue

Viranomais- rekisterinro:		Kunto:	2 Kesinkertainen
Arvotus:	8 Muu suojeluarvo	Olotila:	2 Ei käytössä
Selitys:		Kohteen suojaus:	9 Muu suojeluarvo
		Selitys:	

Ympäristön suo- jelu:	0 Ei määritelty
----------------------------------	-----------------

Selitys:	
-----------------	--



Rakennelma 2 kuvattuna länteen.

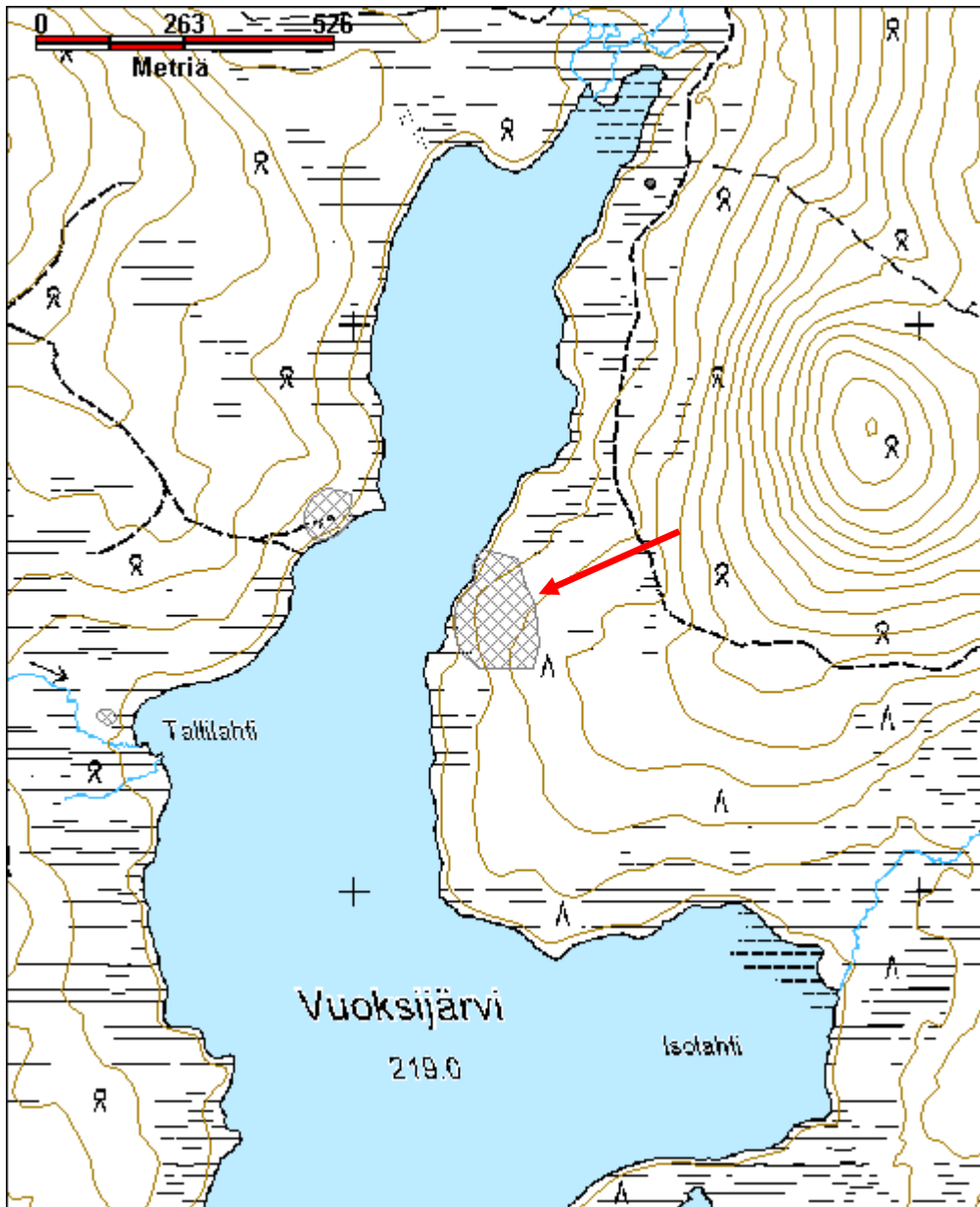


Rakennelma kolme järven rannassa on mahdollisesti sauna. Kuva otettu lounaaseen.



Kämpän jäännös 4 kuvattuna kaakkoon.

Kohdetyyppi:	1 Asuinpaikat	Copyright:	© Metsähallitus 2008 © Maanmittauslaitos 1/MML/08
Koordinaatit:	X 7607496, Y 3551253, Z 225	Mittakaava:	1:10000



Alajoki 2 savottakämppeäalue jäännös

MH-tunnus: 106634

Kohdetyyppi:	9 Valmistuspaikat/työpaikat	Haltija:	198 Metsätalous Ylä-Lappi
Ajoitus:	7116 Uusi aika	Ylläpitäjä:	198 Metsätalous Ylä-Lappi
Rakentamisvuosi:		Kunta:	148 Inari
Lukumäärä:	2		

Koordinaattiselitys:		Geometria tuotettu:	0 Ei tiedossa
Koordinaatit:	X 7607178, Y 3521950, Z 160	Löydöt:	

Taustatiedot

Metsuri Tapani Silventoinen kertoi paikalla olleen savottakämpän, saunan ja tallin. Savottakämppeä on rakennettu 1950-luvulla ja se on siirretty paikalta jo 1960-luvulla. Saunarakennus on siirretty Silventoisen pihapiiriin Palkisojan länsipuolelle varastoksi.

Ympäristön kuvaus

Kohde on pääasiassa Alajoen suojavyöhykkeellä. Maaperä on tasaista, loivasti jokeen viettävää moreenia. Joen varressa kasvaa katajaa, heinää ja varpukasveja noin 20-30 m leveällä vyöhykkeellä, vyöhykkeen itäpuolella on kuivahkoa mäntymetsää.

Kohteen kuvaus

Savottakämppeä on sijainnut alueen läpi kulkevan metsäautotien pohjoispuolella. Kämppeä on siirretty 1960-luvulla, mutta sen paikka erottuu edelleenkin heinittyneenä, noin 20 m x 20 m kokoisena alueena joen varressa. (x=3521 948, y=7607 203, z=159)

Metsäautotien eteläpuolella sijaitsee tallin jäännökset. Siitä on jäljellä muutama maatunut pohjahirsi, jonka perusteella sen pituus on pohjois-eteläsuunnassa ollut noin 10 m. Itä-länsisuunnassa tallin leveyttä on vaikea enää arvioida. (x=3521 954, y=7607 162, z=159)

Saunan paikkaa ei maastosta voitu enää erottaa. Paikalla on varmasti sijainnut myös silta, mutta se on purettu. Tallin jäännöksestä noin 110 m kaakkoon löytyi metsästä saksalaisten 50-litran vetoinen astia, jota lienee käytetty vesiastian savotta-aikana.

Kohteen rajaus

Kohde on rajattu Silventoisen tiedonannon ja maastossa näkyvien heinikkoalueiden perusteella.

Tulkinta

Savottakämppeäalue, jossa on ollut kämppeä, sauna ja talli. Kaksi ensimmäistä on siirretty muualle.

Lisätietoja

Metsuri Tapani Silventoinen, Ivalo.

Toimenpiteet

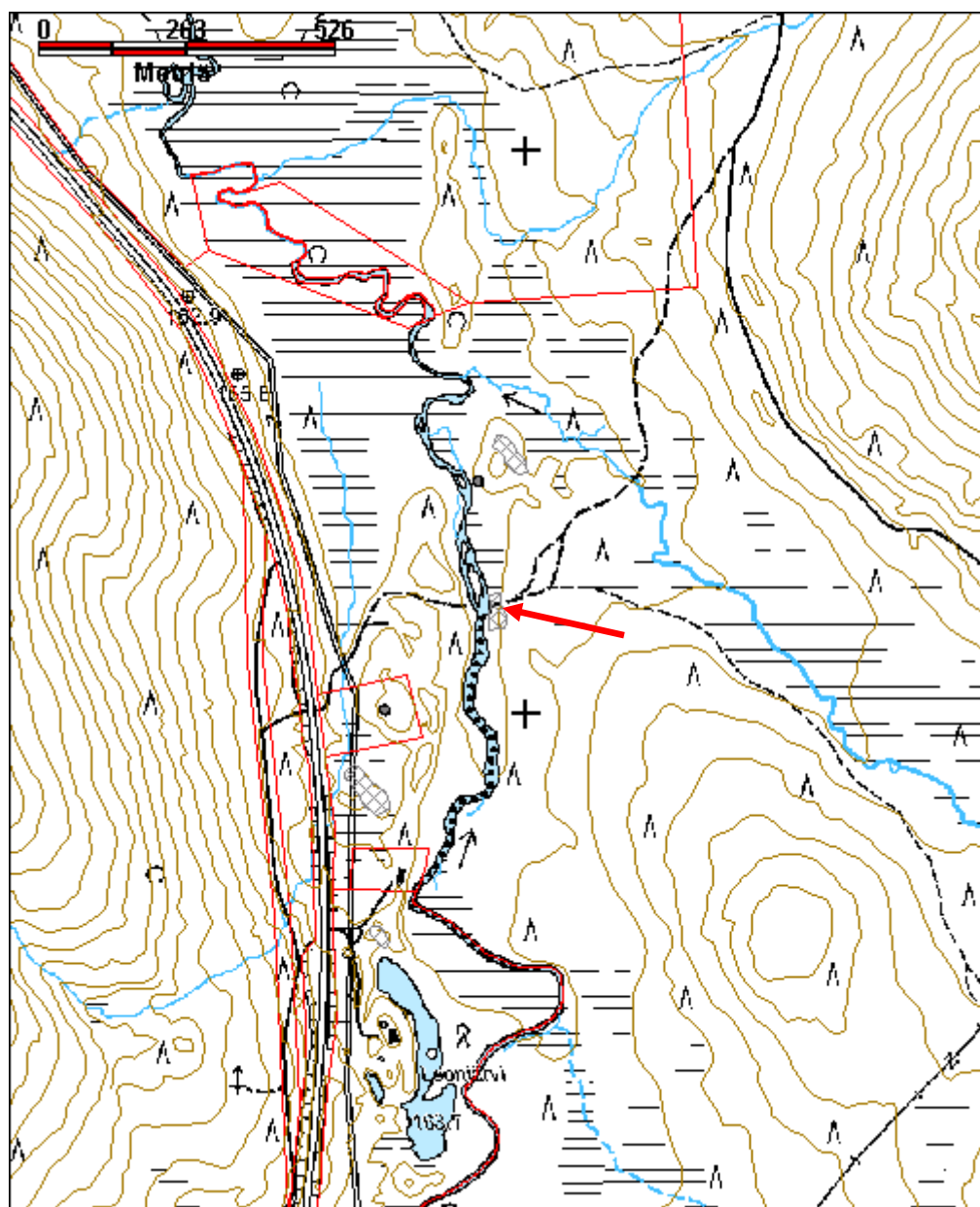
Tarkastukset

Tila: 3 Toteutettu Laji: 6 Suojeluarvojen tarkastus Tarkastusvuosi: 2010
Tarkastuspvm: 31.5.2010 Tarkastaja: E. Ojanlatva
Kuvaus: KMO-kulttuuriperintöinventointi, Ivalon kaakkoispuolinen metsätalousalue

**Viranomais-
rekisterinro:****Kunto:** 3 Huono**Arvotus:** 8 Muu suojeluarvo**Olotila:** 5 Purettu / palanut**Kohteen
suojelu:** 9 Muu suojeluarvo**Selitys:****Selitys:****Ympäristön suo-
jelu:** 0 Ei määritelty**Selitys:**

Savottakämpän ja tallin paikka kuvattuna etelään, oikealla kuvassa Alajoki.

Kohdetyyppi:	9 Valmistuspaikat/työpaikat	Copyright:	© Metsähallitus 2008 © Maanmittauslaitos 1/MML/08
Koordinaatit:	X 7607178, Y 3521950, Z 160	Mittakaava:	1:10000



Alimmainen Altojärvi keittokatos

MH-tunnus: 108104

Kohdetyyppi:	9 Valmistuspaikat/työpaikat	Haltija:	370 Villi Pohjola Ylä-Lappi
Ajoitus:	1912 Talousrakennus	Ylläpitäjä:	370 Villi Pohjola Ylä-Lappi
Rakentamivuosi:		Kunta:	148 Inari
Lukumäärä:	1		

Koordinaattiselitys:		Geometria tuotettu:	4 Gps-mittaus, korjaamaton
Koordinaatit:	X 7600495, Y 3536556, Z 164	Löydöt:	

Taustatiedot

Kohde inventoitiin vuonna 2010.

Ympäristön kuvaus

Savottakämpän pihapiiri.

Kohteen kuvaus

Laudasta tehty keittokatos sijaitsee järven rannassa. Sen itäpäädyssä on keittiö, jossa on keskellä hella. Seinät ovat noin 1 m korkeat, ja niitä kiertää penkit. Hella on jo käyttökelvoton. Rakennuksen länsiosassa on puuvarasto.

Kohteen rajaus

Kohde rajautuu näkyvän rakenteen perusteella.

Tulkinta

Keittokatos.

Lisätietoja

Toimenpiteet

Tarkastukset

Tila: 3 Toteutettu Laji: 6 Suojeluarvojen tarkastus Tarkastusvuosi: 2010
Tarkastuspvm: 30.9.2010 Tarkastaja: E. Ojanlatva
Kuvaus: KMO-kulttuuriperintöinventointi, Ivalon kaakkoispuolinen metsätalousalue

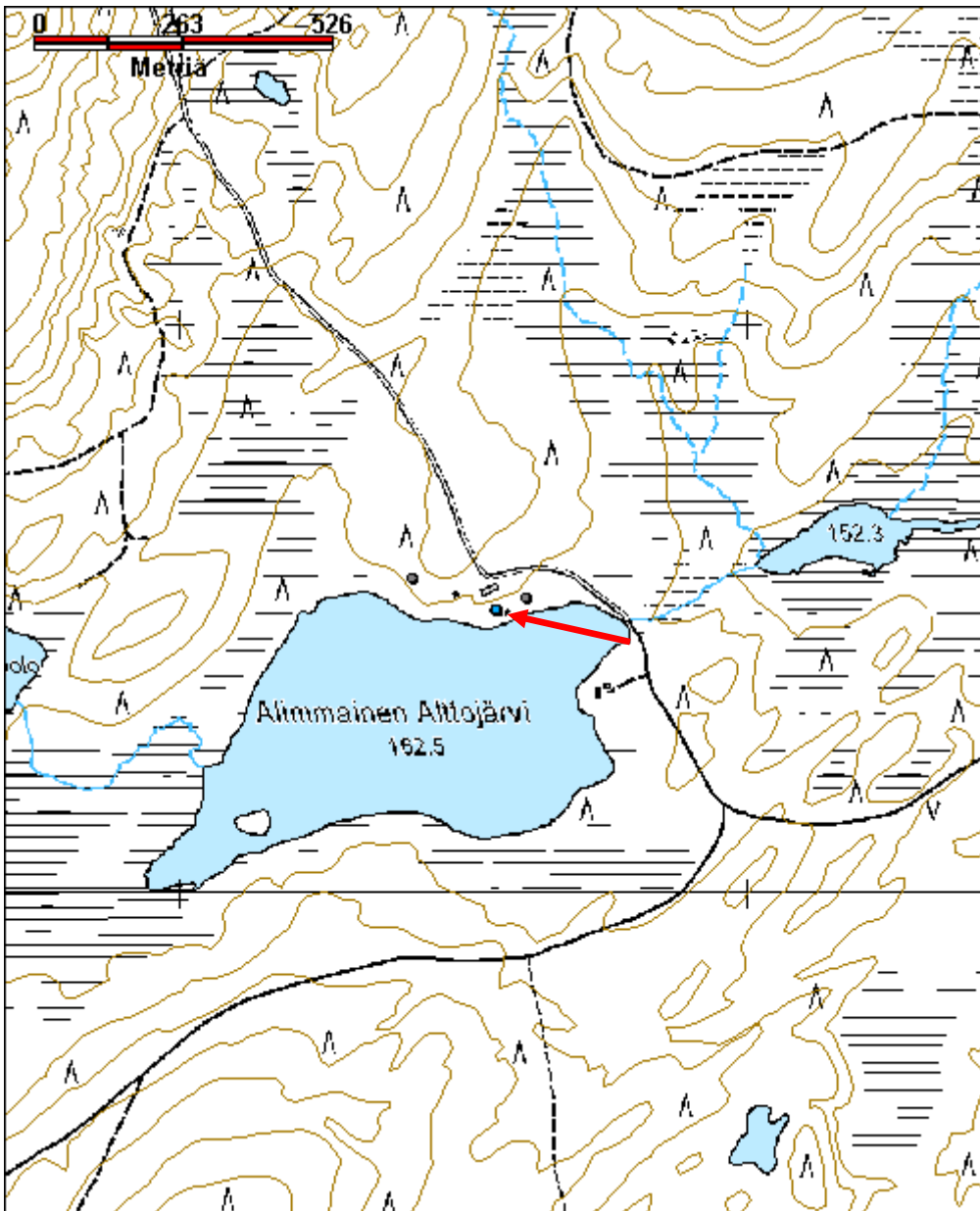
Viranomaisrekisterinro:		Kunto:	2 Keskinertainen
Arvotus:	8 Muu suojeluarvo	Olotila:	2 Ei käytössä
Selitys:		Kohteen suojele:	9 Muu suojeluarvo
		Selitys:	

Ympäristön suo- jelu:	99 Muu suojeluarvoa sisältävä alue
Selitys:	



Keittokatos kuvattuna kohti lounasta.

Kohdetyyppi:	9 Valmistuspaikat/työpaikat	Copyright:	© Metsähallitus 2008 © Maanmittauslaitos 1/MML/08
Koordinaatit:	X 7600495, Y 3536556, Z 164	Mittakaava:	1:10000



Alimmainen Altojärvi rakennelma jäännös

MH-tunnus: 109348

Kohdetyyppi:	9 Valmistuspaikat/työpaikat	Haltija:	370 Villi Pohjola Ylä-Lappi
Ajoitus:	7116 Uusi aika	Ylläpitäjä:	370 Villi Pohjola Ylä-Lappi
Rakentamisvuosi:		Kunta:	148 Inari
Lukumäärä:	1		

Koordinaattiselitys:		Geometria tuotettu:	4 Gps-mittaus, korjaamaton
Koordinaatit:	X 7600551, Y 3536407, Z 166	Löydöt:	

Taustatiedot

Rakennelma on tehty mahdollisesti samaan aikaan Altojärven savottakämppeäalueen muiden rakennusten kanssa eli vuonna 1958.

Ympäristön kuvaus

Savottakämppeäalue sijaitsee Alimmaisen Altojärven (ent. Altojärvi) pohjoisrannalla, Luton varteen kulkevan tien eteläpuolella. Alue kasvaa heinää, kanervaa ja sammalia. Kentän ympärillä on kuivaa mäntymetsää.

Kohteen kuvaus

Rakennelma sijaitsee kämppeäalueen luoteispuolella, ja sen eteläpuolitse kulkee metsäautotie järven rantaa pitkin kohti länttä. Rakennelma on pohjois-eteläsuunnassa 2,7 m leveä ja itä-länsisuunnassa 3 m pitkä. Ovi on itäseinällä, ikkuna eteläseinällä ja koillisnurkassa muuratun tulisijan jäännös.

Ulkoseinässä on pystyrimalautakate ja sisäseinissä on tuulensuoja- ja kosteuseristeenä terva- sekä metallipaperia. Sisäseinien vaakalautoituksen päällä on ollut 0,5-1 cm paksua pahvilevy ja sen päällä ohutta paperia. Oven pielet, nurkkalaudat ja sisäosan listat on maalattu harmaiksi. Lautankaton päällä on ollut ilmeisesti huopakate.

Kohteen rajaus

Kohde rajautuu pistemäisesti näkyvän rakenteen perusteella.


Tulkinta

Rakennelman jäännös.

Lisätietoja**Toimenpiteet****Tarkastukset**

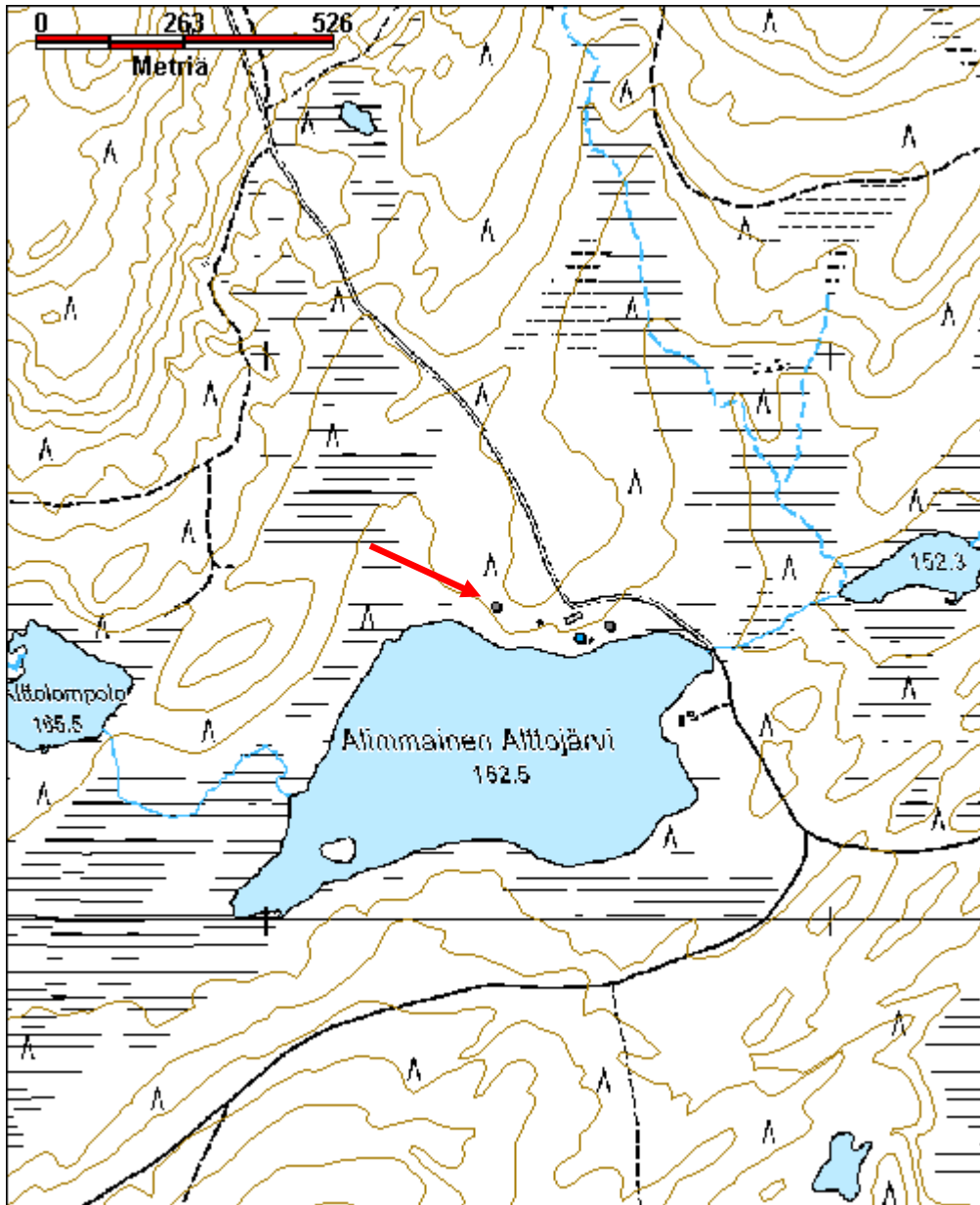
Tila: 3 Toteutettu Laji: 6 Suojeluarvojen tarkastus Tarkastusvuosi: 2010
Tarkastuspvm: 4.6.2010 Tarkastaja: E. Ojanlatva
Kuvaus: KMO-kulttuuriperintöinventointi, Ivalon kaakkoispuolinen metsätalousalue

Viranomais- rekisterinro:		Kunto:	3 Huono
Arvotus:	8 Muu suojeluarvo	Olotila:	2 Ei käytössä
Selitys:		Kohteen suojaus:	9 Muu suojeluarvo
Selitys:		Selitys:	
Ympäristön suo- jelu:	0 Ei määritelty		
Selitys:			



Rakennelman jäännös kuvattuna kohti kaakkoa.

Kohdetyyppi:	9 Valmistuspaikat/työpaikat	Copyright:	© Metsähallitus 2008 © Maanmittauslaitos 1/MML/08
Koordinaatit:	X 7600551, Y 3536407, Z 166	Mittakaava:	1:10000



Alimmainen Altojärvi sauna jäännös

MH-tunnus: 1632

Kohdetyyppi:	9 Valmistuspaikat/työpaikat	Haltija:	370 Villi Pohjola Ylä-Lappi
Ajoitus:	1911 Saunarakennus	Ylläpitäjä:	370 Villi Pohjola Ylä-Lappi
Rakentamisvuosi:	1958	Kunta:	148 Inari
Lukumäärä:	1		

Koordinaattiselitys:		Geometria tuotettu:	4 Gps-mittaus, korjaamaton
Koordinaatit:	X 7600495, Y 3536577, Z 164	Löydöt:	

Taustatiedot

Sauna on rakennettu 1958 Altojärven kämpän yhteyteen, järven rantaan. Se on purettu ja siirretty Kutturantien varteen, Köysivaaraan vuonna 2001 (Reiskassa numero 1619).

Ympäristön kuvaus

Savottakämppäalue sijaitsee Alimmaisen Altojärven (ent. Altojärvi) pohjoisrannalla, Luton varteen kulkevan tien eteläpuolella. Alue kasvaa heinää, kanervaa ja sammalia. Kentän ympärillä on kuivaa mäntymetsää.

Kohteen kuvaus

Sauna on ollut hirsikehikkoinen, mutta siitä ei ole enää jäljellä alkuperäisellä paikalla kuin alin tukihirsikehikko. Ilmeisesti saunan länsiosassa sijainneen pukuhuoneen lattian eristeenä on ollut sahanmuha, sillä kehikon sisäpuolella on muhapenkki. Järven puolella on laudasta tehdyt portaat ja vesiastioita.

Kohteen rajaus

Kohde on rajattu näkyvien rakenteiden jäännösten perusteella.

Tulkinta

Saunan jäännös.

Lisätietoja**Toimenpiteet****Tarkastukset**

Tila: 3 Toteutettu Laji: 6 Suojeluarvojen tarkastus Tarkastusvuosi: 2010
Tarkastuspvm: 4.6.2010 Tarkastaja: E. Ojanlatva
Kuvaus: KMO-kulttuuriperintöinventointi, Ivalon kaakkoispuolinen metsätalousalue

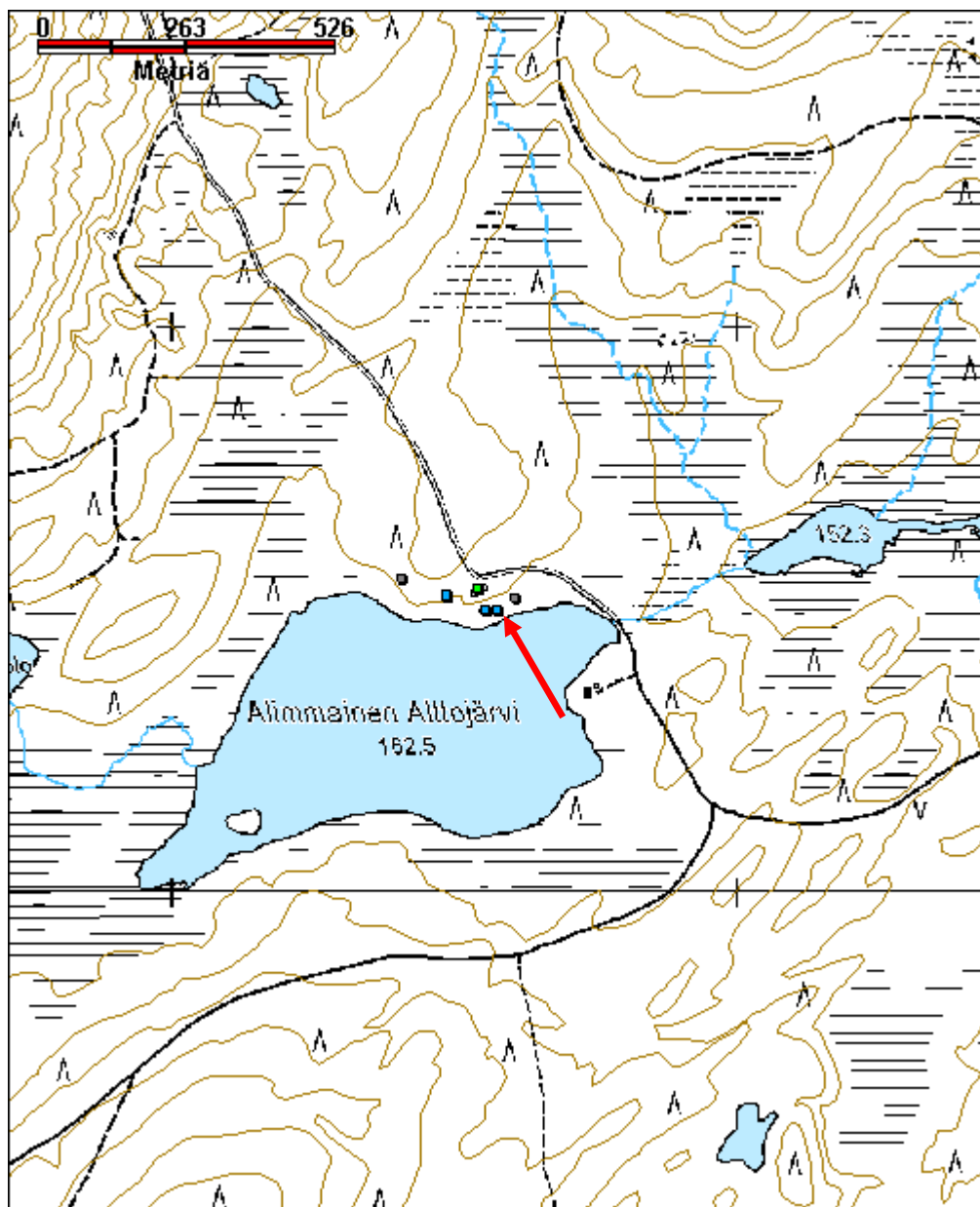
Viranomaisrekisterinro:		Kunto:	3 Huono
		Olotila:	5 Purettu / palanut
Arvotus:	0 Ei määritelty	Kohteen suojele:	0 Ei määritelty

Selitys:	Selitys:
Ympäristön suo- jelu:	0 Ei määritelty
Selitys:	



Puretun saunan jäännös kuvattuna kohti itää, taustalla näkyy ulkokäymälä.

Kohdetyyppi:	9 Valmistuspaikat/työpaikat	Copyright:	© Metsähallitus 2008 © Maanmittauslaitos 1/MML/08
Koordinaatit:	X 7600495, Y 3536577, Z 164	Mittakaava:	1:10000



Kohdetyyppi:	9 Valmistuspaikat/työpaikat	Haltija:	370 Villi Pohjola Ylä-Lappi
Ajoitus:	1211 Kämppä	Ylläpitäjä:	370 Villi Pohjola Ylä-Lappi
Rakentamivuosi:	1958	Kunta:	148 Inari
Lukumäärä:	1		

Koordinaattiselitys:		Geometria tuotettu:	4 Gps-mittaus, korjaamaton
Koordinaatit:	X 7600533, Y 3536542, Z 166	Löydöt:	

Taustatiedot

Altojärven savottakämppäalue on rakennettu vuonna 1958. Metsätalous on myynyt kämppäkiinteistön Villille Pohjolalle ja tällä hetkellä kohde on myynnissä.

Ympäristön kuvaus

Savottakämppäalue sijaitsee Alimmaisen Altojärven (ent. Altojärvi) pohjoisrannalla, Luton varteen kulkevan tien eteläpuolella. Alue kasvaa heinää, kanervaa ja sammalia. Kentän ympärillä on kuivaa mäntymetsää.

Kohteen kuvaus

Kämpän leveys on kaakko-luodesuunnassa 8,5 m ja pituus koillis-lounaisuunnassa 29 m. Koillis- ja lounaiskuistien koko on 5,7 m x 2,1 m ja kaakkoiskuistin 4,1 m x 2,1 m. Kämppä on tehty pelkkahirrestä, mutta kuistit koillis-, kaakko- ja lounaisseinillä on rakennettu vaakalaudasta. Rakennus lepää pystyhirsipalkkien päällä, joiden alla on maahan upotetut, vaakasuorat tukihirsikehikot.

Katto on mustaa bitumihuopaa. Keittiön ja pannuhuoneen piiput ovat pellistä, mutta talon keskellä olevan nukkumatilan takan piippu on muurattu. Kuistien ja varsinaisen kämpän kattojen räystäslaudat, ikkunoiden ja ovien pielet kuten myös kuistien portaiden ovet ja kaiteet on maalattu valkoiseksi, muutoin rakennuksen ulkopinta on käsittelemätön. Välikatolle on luukut koillis- ja lounaiskuistien katon yläpuolella. Välikaton eristeenä on käytetty hiekkaa.

Kämpässä on ollut pannu ja vesikiertojärjestelmä. Valoa on saatu kaasulampuista, joista osa on vielä paikallaan katossa. Kämpän väliseinät ovat hirttä, vain keittiössä seiniä on suojattu valkealla levyllä. Lautalattia on maalattu ruskeanpunaiseksi ja paikoitellen ovet, ovien ja ikkunoiden pielet sekä listat on maalattu punaisiksi. Joitakin seiniä, kaappeja ja pattereita on maalattu kirkkaanvihreiksi.

Rakennuksen koillispäässä on keittiö, jossa on vielä jäljellä vanhaa kalustusta keltaiseksi maalattuine keittiökaappeineen ja jonka pohjoisnurkassa on muuripata. Muuripataa vastapäätä seinällä on elämänluukku, jonka listat on maalattu punaisiksi. Keittiön lattian alla on koteloitu putki, josta ilmeisesti on päästetty likavedet maahan. Keittiön välikatto on notkolla ja romahtamispisteessä, sillä välikatolle on päässyt kosteutta. Keittiön luoteispuolella on huone, jossa on kaksi kaappia.

Keittiöstä avautuu ovi lounaaseen, kapeaan ja pitkään tilaan, joka on toiminut ruokasalina. Sen koillisseinälle on naulattu puu, jossa on kiinni kymmeniä nauvoja joko ruokailuvälineitä tai savottamiesten ulkovaatteita varten. Ruokasalista pääsee kahdesta ovesta nukkumasaliin, jonka koillispäässä on tiilitakka ja joka on jaettu alun perin hirsiseinän pätkällä kahteen osaan. Joku on sahannut seinästä pois kaksi suurta, noin 2 m x 2 m palaa. Takan edessä on punaiseksi maalatut, kiinteät pystysälesermit, ja huoneen ulkosei-

nät on maalattu kirkkaanvihreiksi.

Nukkumatilasta pääsee kahdesta ovesta pitkään ja kapeaan kuivatus- ja pannuhuoneeseen. Metallista tehty, ontto kuivatusteline keskellä huonetta on lämmennyt vesikierron avulla. Luoteisseinällä on ovi, josta huoneeseen on kannettu polttopuita. Pannu on oven vasemmanpuoleisella ja puiden säilytyslaatikko oikeanpuoleisella seinällä.

Pannuhuoneesta pääsee pieneen huoneeseen, jossa on jäljellä muutama punaiseksi maalattu kerrossänky. Huoneen lounaisseinällä on ovi kuistille, jonka kautta pääsee huoneen kaakkoispuoliseen, vierekkäiseen entiseen toimistohuoneeseen. Toimistohuoneessa on jäljellä vielä kalustusta ja sen välikatto on romahtanut. Kuistin luoteis- ja lounaispuolella on pienet, kylmät varastot.

Kohteen rajaus

Kohde on rajattu näkyvän rakenteen perusteella.

Tulkinta

Savottakämpä.

Lisätietoja

Usko Luostarinen, Ivalo.

Toimenpiteet

Tarkastukset

Tila: 3 Toteutettu Laji: 6 Suojeluarvojen tarkastus Tarkastusvuosi: 2010
Tarkastuspvm: 4.6.2010 Tarkastaja: E. Ojanlatva
Kuvaus: KMO-kulttuuriperintöinventointi, Ivalon kaakkoispuolinen metsätalousalue

Viranomaisrekisterinro:		Kunto:	2 Keskinertainen
Arvotus:	8 Muu suojeluarvo	Olotila:	4 Myyty / luovutettu
Selitys:		Kohteen suojelu:	9 Muu suojeluarvo
		Selitys:	

Ympäristön suojelu:	0 Ei määritelty
----------------------------	-----------------

Selitys:	
-----------------	--

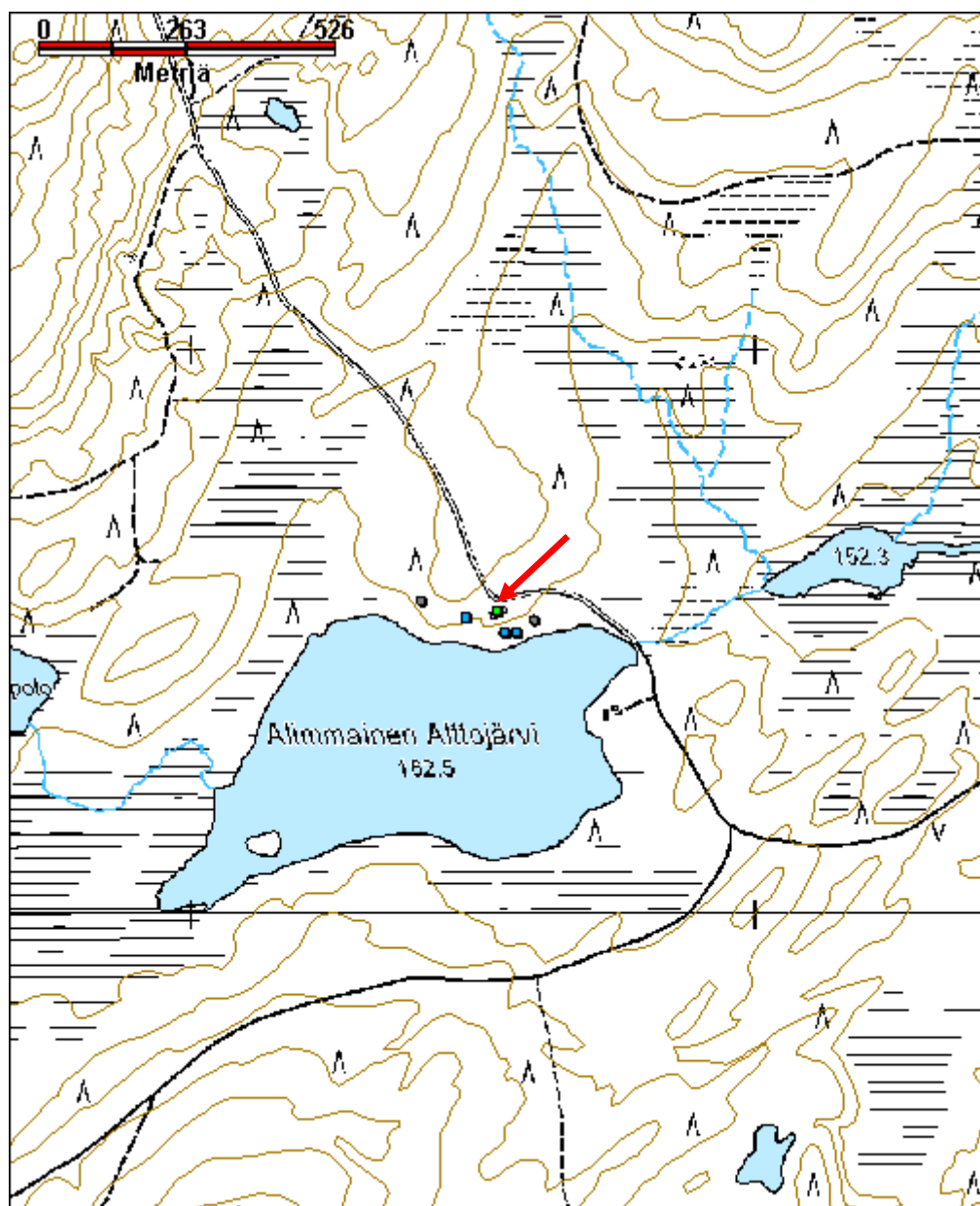


Pääkämpän itäpääty ja pohjoisseinä kuvattuna länsiluoteeseen.



Pääkämpän kuivatushuone on myös pannuhuone. Pohjoisseinän ovi on kaatunut sisään.

Kohdetyyppi:	9 Valmistuspaikat/työpaikat	Copyright:	© Metsähallitus 2008 © Maanmittauslaitos 1/MML/08
Koordinaatit:	X 7600533, Y 3536542, Z 166	Mittakaava:	1:10000



Alimmainen Altojärvi talli jäännös

MH-tunnus: 109347

Kohdetyyppi:	9 Valmistuspaikat/työpaikat	Haltija:	370 Villi Pohjola Ylä-Lappi
Ajoitus:	7116 Uusi aika	Ylläpitäjä:	370 Villi Pohjola Ylä-Lappi
Rakentamisvuosi:		Kunta:	148 Inari
Lukumäärä:	1		

Koordinaattiselitys:		Geometria tuotettu:	4 Gps-mittaus, korjaamaton
Koordinaatit:	X 7600542, Y 3536609, Z 165	Löydöt:	

Taustatiedot

Talli on rakennettu vuonna 1958. Metsätalous on myynyt alueen Villille Pohjolalle.

Ympäristön kuvaus

Savottakämppeäalue sijaitsee Alimmaisen Altojärven (ent. Altojärvi) pohjoisrannalla, Luton varteen kulkevan tien eteläpuolella. Alue kasvaa heinää, kanervaa ja sammalia. Kentän ympärillä on kuivaa mänty-metsää.

Kohteen kuvaus

Tallin jäännös erottuu maastossa heinittyneenä, hieman epämääräisenä alueena. Ilmeisesti talli on purettu. Talliksi rakennelman jäännöksen voi määrittää sen vieressä olevan lantakan perusteella.

Tallin ja ulkokäymälän (109232) jäännöksen välissä on sijainnut ilmeisesti kaksi rakennusta, jotka erottuvat maastossa heinittyneinä, suorakulmaisen muotoisina alueina. Tallin pohjoispuolella, tallin ja metsäautotien välissä on ainakin 5 jätekuoppaa.

Kohteen rajaus

Kohde rajoittuu pistemäisesti heinittyneenä alueena.

Tulkinta

Tallin jäännös.

Lisätietoja

Usko Luostarinen, Ivalo.

Toimenpiteet**Tarkastukset**

Tila: 3 Toteutettu Laji: 6 Suojeluarvojen tarkastus Tarkastusvuosi: 2010
Tarkastuspvm: 4.6.2010 Tarkastaja: E. Ojanlatva
Kuvaus: KMO-kulttuuriperintöinventointi, Ivalon kaakkoispuolinen metsätalousalue

Viranomaisrekisterinro:	Kunto:	3 Huono
	Olotila:	5 Purettu / palanut

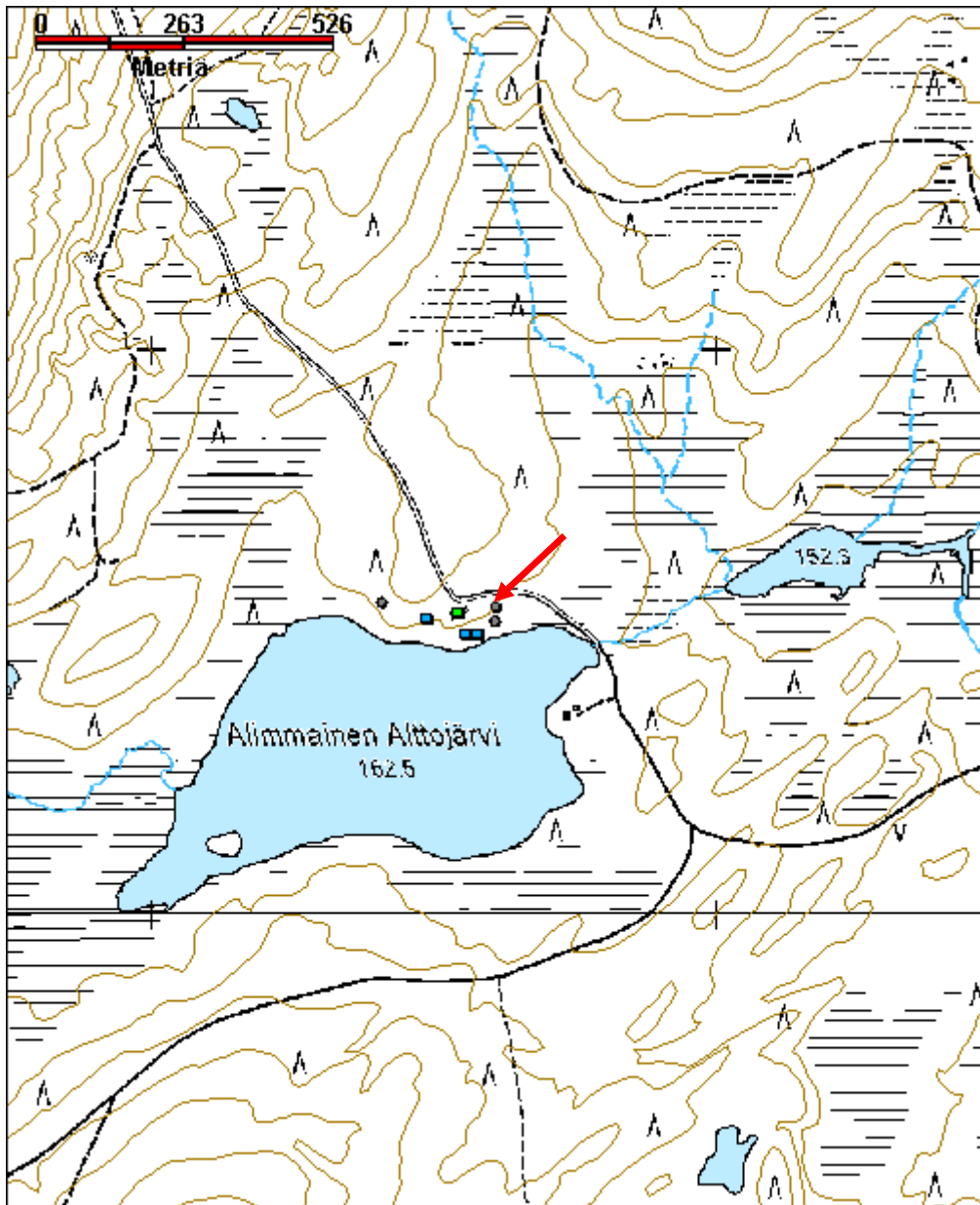
Arvotus:	8 Muu suojeluarvo	Kohteen suojelu:	9 Muu suojeluarvo
Selitys:		Selitys:	

Ympäristön suojelu:	0 Ei määritelty
Selitys:	



Mahdollisen tallin jäännös sijaitsee alueen itäosassa. Kuva otettu kohti lounasta.

Kohdetyyppi:	9 Valmistuspaikat/työpaikat	Copyright:	© Metsähallitus 2008 © Maanmittauslaitos 1/MML/08
Koordinaatit:	X 7600542, Y 3536609, Z 165	Mittakaava:	1:10000



Alimmainen Altojärvi ulkokäymälä

MH-tunnus: 109232

Kohdetyyppi:	9 Valmistuspaikat/työpaikat	Haltija:	370 Villi Pohjola Ylä-Lappi
Ajoitus:	7116 Uusi aika	Ylläpitäjä:	370 Villi Pohjola Ylä-Lappi
Rakentamisvuosi:		Kunta:	148 Inari
Lukumäärä:	1		

Koordinaattiselitys:		Geometria tuotettu:	4 Gps-mittaus, korjaamaton
Koordinaatit:	X 7600517, Y 3536608, Z 164	Löydöt:	

Taustatiedot

Ulkokäymälä on rakennettu Alimmaisen Altojärven savotta-alueelle ilmeisesti vuonna 1958. Metsätalous on myynyt alueen Villille Pohjolalle.

Ympäristön kuvaus

Savottakämppeäalue sijaitsee Alimmaisen Altojärven (ent. Altojärvi) pohjoisrannalla, Luton varteen kulkevan tien eteläpuolella. Alue kasvaa heinää, kanervaa ja sammalia. Kentän ympärillä on kuivaa mänty-metsää.

Kohteen kuvaus

Ulkokäymälän koko on koillis-lounaisuunnassa 4,4 m ja kaakko-luodesuunnassa 1,6 m. Koillispäässä on yhden hengen käymälä ilmeisesti paikalla työskennelleille naisille eli kokeille. Luoteisseinustalla on ovi, josta pääsee neljän hengen tai "rei'än" käymälään. Käymälän ulkoseinät on rakennettu limivaakalaudasta, sisäväliseinä on laudasta.

Rakennelman ja tallin jäännöksen (109347) välissä on sijainnut ilmeisesti kaksi rakennusta, jotka erottuvat maastossa heinittyneinä, suorakulmaisen muotoisina alueina.

Kohteen rajaus

Kohde rajautuu pistemäisesti havaitun rakennelman perusteella.

Tulkinta

Ulkokäymälän jäännös.

Lisätietoja

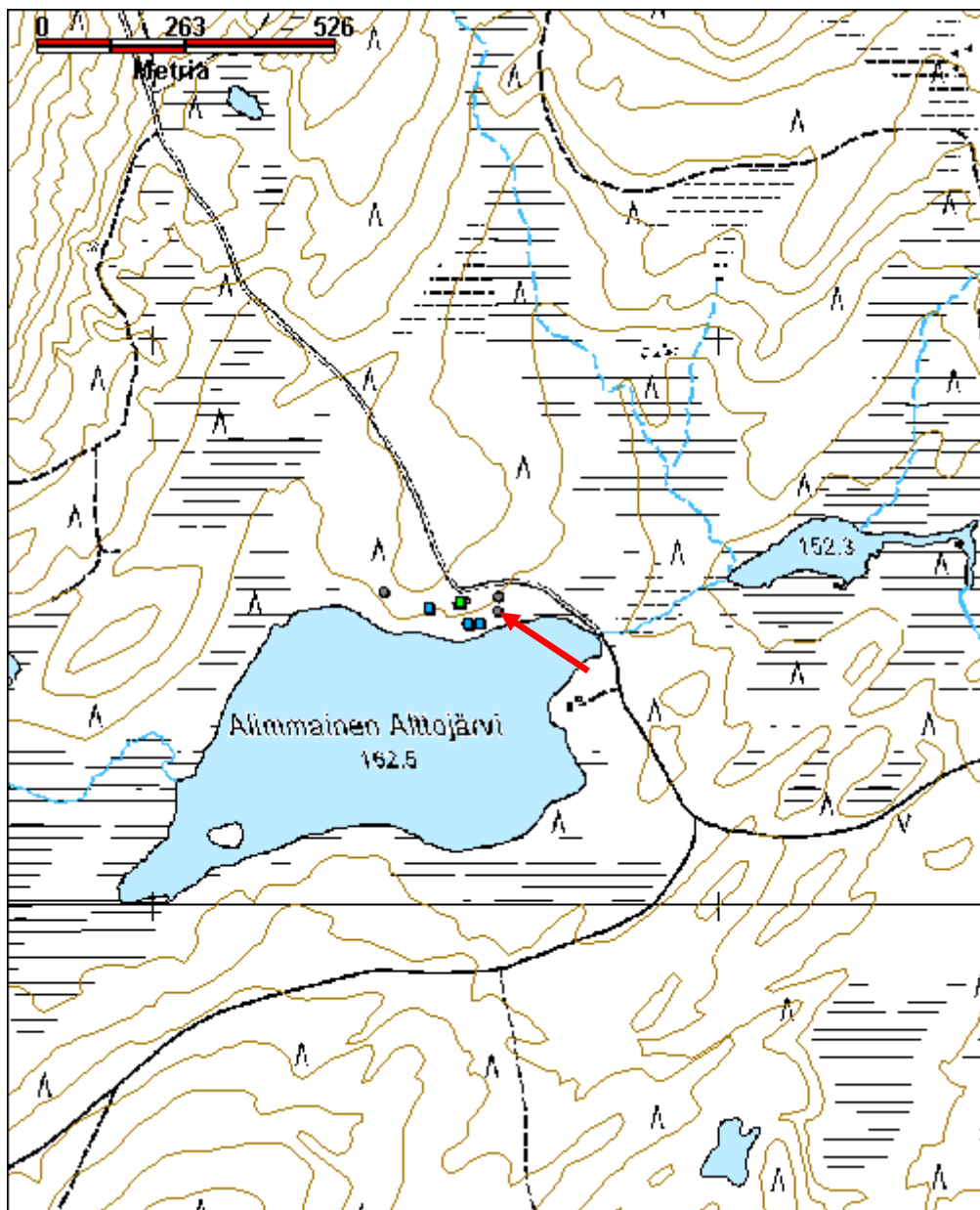
Usko Luostarinen, Ivalo.

Toimenpiteet**Tarkastukset**

Tila: 3 Toteutettu Laji: 6 Suojeluarvojen tarkastus Tarkastusvuosi: 2010
Tarkastuspvm: 4.6.2010 Tarkastaja: E. Ojanlatva
Kuvaus: KMO-kulttuuriperintöinventointi, Ivalon kaakkoispuolinen metsätalousalue

Viranomais- rekisterinro:		Kunto:	3 Huono
Arvotus:	8 Muu suojeluarvo	Olotila:	2 Ei käytössä
Selitys:		Kohteen suojaus:	9 Muu suojeluarvo
Ympäristön suo- jelu:	0 Ei määritelty		
Selitys:			

Kohdetyyppi:	9 Valmistuspaikat/työpaikat	Copyright:	© Metsähallitus 2008 © Maanmittauslaitos 1/MML/08
Koordinaatit:	X 7600517, Y 3536608, Z 164	Mittakaava:	1:10000



Alimmainen Altojärvi vaja jäännös

MH-tunnus: 1633

Kohdetyyppi:	0 Ei määritelty	Haltija:	370 Villi Pohjola Ylä-Lappi
Ajoitus:	1999 Muu rakennus	Ylläpitäjä:	370 Villi Pohjola Ylä-Lappi
Rakentamisvuosi:	1958	Kunta:	148 Inari
Lukumäärä:	1		

Koordinaattiselitys:		Geometria tuotettu:	7 Digitointi, mittakaava $\geq 1:20000$
Koordinaatit:	X 7600521, Y 3536487, Z 166	Löydöt:	

Taustatiedot

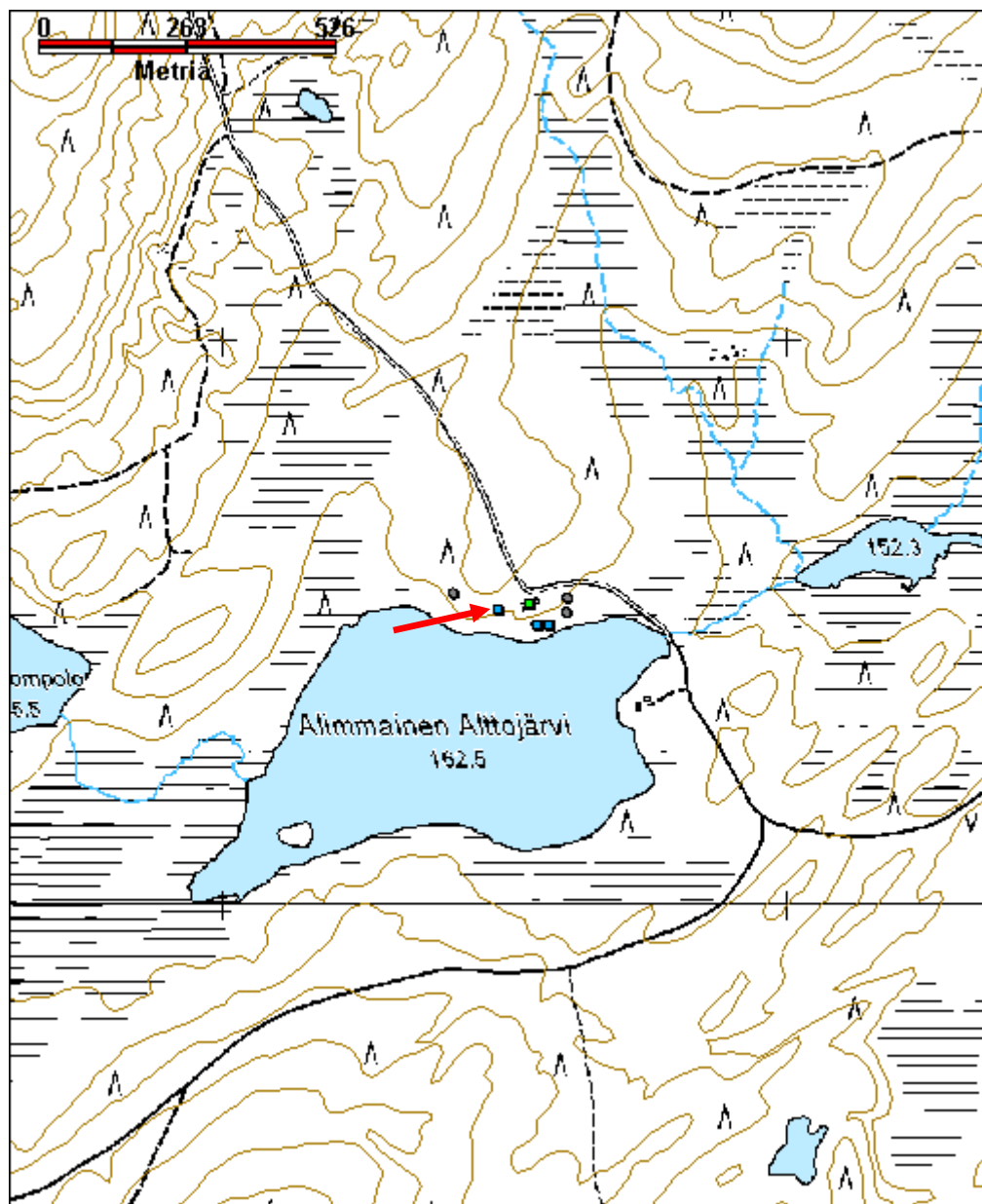
Halkovaja on rakennettu ilmeisesti 1958. Vuoden 2010 inventoinnin yhteydessä havaittiin, että vaja on hävitetty ja sen paikalla on tulipaikka.

Ympäristön kuvaus**Kohteen kuvaus****Kohteen rajaus****Tulkinta****Lisätietoja****Toimenpiteet****Tarkastukset**

Viranomaisrekisterinro:		Kunto:	3 Huono
Arvotus:	0 Ei määritelty	Olotila:	5 Purettu / palanut
Selitys:		Kohteen suojele:	99 Ei suojele
		Selitys:	

Ympäristön suojele:	0 Ei määritelty
----------------------------	-----------------

Selitys:			
Kohdetyyppi:		Copyright:	© Metsähallitus 2008 © Maanmittauslaitos 1/MML/08
Koordinaatit:	X 7600521, Y 3536487, Z 166	Mittakaava:	1:10000



Kohdetyyppi:	9 Valmistuspaikat/työpaikat	Haltija:	198 Metsätalous Ylä-Lappi
Ajoitus:	7116 Uusi aika	Ylläpitäjä:	198 Metsätalous Ylä-Lappi
Rakentamisvuosi:		Kunta:	148 Inari
Lukumäärä:	5		

Koordinaattiselitys:		Geometria tuotettu:	4 Gps-mittaus, korjaamaton
Koordinaatit:	X 7608344, Y 3522546, Z 185	Löydöt:	

Taustatiedot

Metsuri Tapani Silventoisen mukaan paikalla on sijainnut savottakämppeä, talli ja sauna. Kämppeä on siirretty Alajoelle Jakke Aarnipuron pihapiiriin, joten siitä on jäljellä enää vain kivijalka.

Ympäristön kuvaus

Kohde sijaitsee Hankapeukalovaaran ja Karhuvaaran välissä, Hankapeukalonojan pohjoispuolella ja Karhuvaaraan kulkevan metsäautotien itäpuolella. Ojan varressa kasvaa mäntyä, koivua ja katajaa. Aluskasvillisuutena on heinää, apilaa ja varpukasveja. Alueen koillisosa on kosteampaa suonreunaa.

Kohteen kuvaus

Kämppeästä on jäljellä noin 40 cm korkea ja 1 m leveä kivijalka, koska hirret on siirretty. Rakennuksen koko on ollut koillis-lounaissuunnassa 12 m ja kaakko-luodesuunnassa 7 m. Kämppeän lounaisosassa on kaivanto, joka ilmeisesti on ollut kellari. Paikalta löytyy tiiliä, joissa on teksti Hoganäs 10 eli tiili on ruotsalaisen Höganäs-yhtiön valmistama. (x=3522 565, y=7608 365, z=189)

Saunasta on jäljellä vain valettu kiukaan pohja, osa muuratusta kiukaasta sekä arinan ja tiilien palasia. Jäännöksen koko on 2 m x 2 m ja korkeus noin 0,2 m. Osa tiilistä vaikuttaa itsetehdyiltä ja osa on Höganäs-yhtiön valmistamia. (x=3522 550, y=7608 321, z=187)

Tallin jäännös sijaitsee alueen eteläosassa ja se erottuu maastosta alimpien hirsikertojen ja heinikon perusteella. Sen koko on kaakko-luodesuunnassa 7,5 m ja koillis-lounaissuunnassa 7 m. Kaakkoisseinustalla rakennuksen perustuksissa on uloke, jonka koko on 3 m x 3 m. Hirsirakenteista voi nähdä, että pilttuut ovat sijainneet rakennuksen kaakkois- ja luoteisseinustoilla. Rakennuksen lounaispuolella on l antakasa. (x=3522 531, y=7608 304, z=186)

Savottakämppeäalueen koillisosassa on jätemonttualaue, jossa on 6 heinittynyttä kaivantoa. Alueen halkaisija on noin 10 m. (x=3522 575, y=7608 376, z=188)

Savottakämppeästä noin 30 m pohjoiseen sijaitsee tukkikelkan jäännös, jonka vetopäässä on metallipalkki. (x=3522 564, y=7608 387, z=189)

Kohteen rajaus

Kohde rajoittuu näkyvien rakenteiden perusteella.

Tulkinta

Savottakämppeäalue.

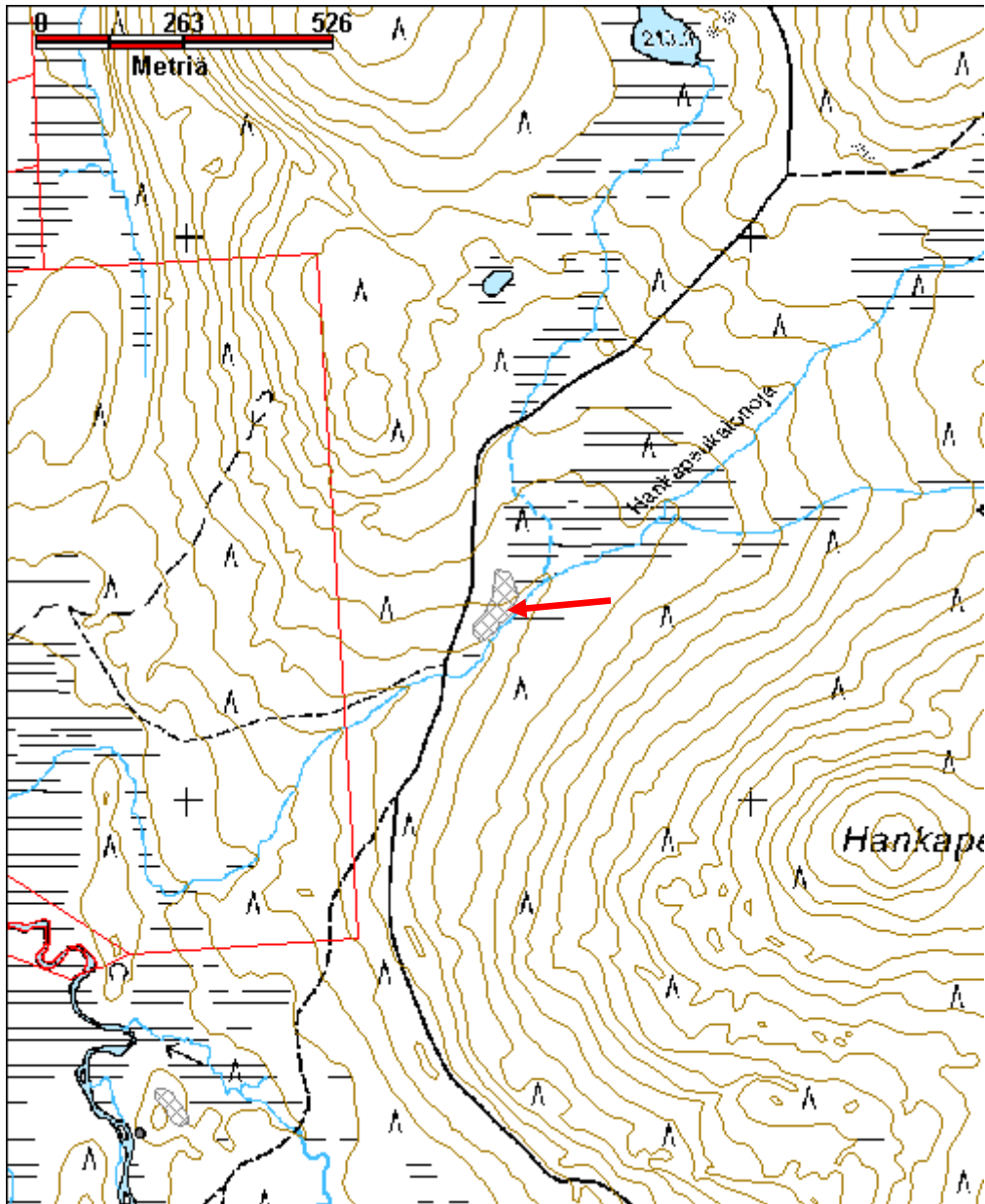
Lisätietoja**Toimenpiteet****Tarkastukset**

Tila: 3 Toteutettu Laji: 6 Suojeluarvojen tarkastus Tarkastusvuosi: 2010
Tarkastuspvm: 31.5.2010 Tarkastaja: E. Ojanlatva
Kuvaus: KMO-kulttuuriperintöinventointi, Ivalon kaakkoispuolinen metsätalousalue

**Viranomais-
rekisterinro:****Kunto:** 3 Huono**Arvotus:** 8 Muu suojeluarvo**Olotila:** 5 Purettu / palanut**Kohteen
suojelu:** 9 Muu suojeluarvo**Selitys:****Selitys:****Ympäristön suo-
jelu:** 0 Ei määritelty**Selitys:**

Puretun hirsikämpän kivijalka kuvattuna lounaaseen.

Kohdetyyppi:	9 Valmistuspaikat/työpaikat	Copyright:	© Metsähallitus 2008 © Maanmittauslaitos 1/MML/08
Koordinaatit:	X 7608344, Y 3522546, Z 185	Mittakaava:	1:10000



Kohdetyyppi:	9 Valmistuspaikat/työpaikat	Haltija:	198 Metsätalous Ylä-Lappi
Ajoitus:	7116 Uusi aika	Ylläpitäjä:	198 Metsätalous Ylä-Lappi
Rakentamisvuosi:		Kunta:	148 Inari
Lukumäärä:	1		

Koordinaattiselitys:		Geometria tuotettu:	4 Gps-mittaus, korjaamaton
Koordinaatit:	X 7600657, Y 3527354, Z 202	Löydöt:	

Taustatiedot

Veikko Rajala Palkisojalta kertoi paikalla sijainneen savottakämppeäalueen 1950-60-luvulla.

Ympäristön kuvaus

Kohde sijaitsee Anninkadulta Heinäjärvien kohdalta etelään päin kääntyvän metsäautotien itäpuolella, kahden heinittyneen järven yhdistävän ojan pohjoispuolella. Alue on hakattu ja se kasvaa nuorta männyn-tainta, rannassa on muutama vanhempi mänty. Aluskasvillisuutena on jäkälää, variksenmarjaa ja kanervaa.

Kohteen kuvaus

Paikalla on sijainnut savottakämppeäalue, mutta siitä ei ole jäljellä enää kuin parkkuupukki metsäautotien länsilaidalla ja mänty, johon on naulattu kiinni vanhojen suksien palasia ja hevosenkenkiä, joita alueelta on ilmeisesti löytynyt. Puu sijaitsee parkkuupukista 50 m kaakkoon, noin 20 m ojan pohjoispuolella. Niiden väliin jää kaksi heinää kasvavaa, tasaista aluetta (30 m x 20 m ja 20 m x 10 m), joista savottarakennusten jäännökset on ilmeisesti pukattu tien penkkaan. Heinikkoalueiden pohjoispuolella on pystyjuista tehty laavun tapainen rakennelma ja kylmämuurattu rakenne, mahdollisesti kellari, jotka eivät ole kovin-kaan vanhoja. Lisäksi niiden koillispuolelta metsästä löytyi poltetun rakennelman ja käymälän jäännökset. Ojan yli kulkenut silta on purettu.

Kohteen rajaus

Kohde rajautuu näkyvän rakenteen perusteella.

Tulkinta

Parkkuupukki.

Lisätietoja**Toimenpiteet****Tarkastukset**

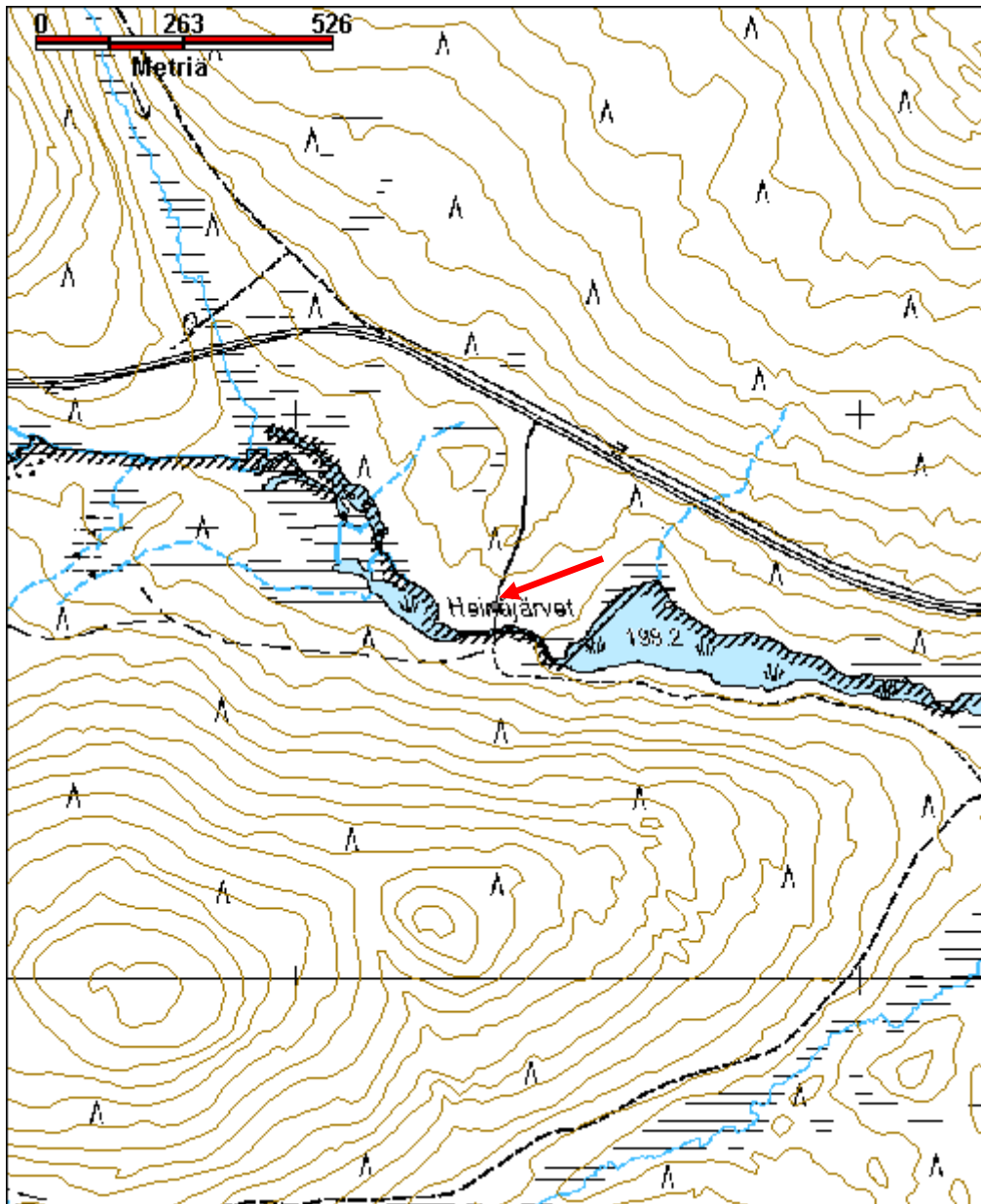
Tila: 3 Toteutettu Laji: 6 Suojeluarvojen tarkastus Tarkastusvuosi: 2010
Tarkastuspvm: 8.6.2010 Tarkastaja: E. Ojanlatva
Kuvaus: KMO-kulttuuriperintöinventointi, Ivalon kaakkoispuolinen metsätalousalue

Viranomais- rekisterinro:		Kunto:	2 Keskinertainen
Arvotus:	8 Muu suojeluarvo	Olotila:	2 Ei käytössä
Selitys:		Kohteen suoja:	9 Muu suojeluarvo
		Selitys:	
Ympäristön suo- jelu:	0 Ei määritelty		
Selitys:			



Parkkuupukin jäännös puron metsäautotien varressa. Kuva on otettu kohti pohjoista.

Kohdetyyppi:	9 Valmistuspaikat/työpaikat	Copyright:	© Metsähallitus 2008 © Maanmittauslaitos 1/MML/08
Koordinaatit:	X 7600657, Y 3527354, Z 202	Mittakaava:	1:10000



Iso Arttajärvi 5 savottakämpä jäännös

MH-tunnus: 88547

Kohdetyyppi:	9 Valmistuspaikat/työpaikat	Haltija:	800 Lapin luontopalvelut
Ajoitus:	7116 Uusi aika	Ylläpitäjä:	800 Lapin luontopalvelut
Rakentamivuosi:		Kunta:	148 Inari
Lukumäärä:	2		

Koordinaattiselitys:		Geometria tuotettu:	4 Gps-mittaus, korjaamaton
Koordinaatit:	X 7616444, Y 3552025, Z 206	Löydöt:	

Taustatiedot

Kohteen ovat tarkastaneet P. Rautiainen ja T. Karjalainen vuonna 2009. Kohde tarkastettiin myös vuonna 2010 KMO-kulttuuriperintöinventoinnissa. Tuolloin akujärveläinen Matti Huru kertoi haastattelussa paikalla sijainneen savottakämpän.

Ympäristön kuvaus

Ympäristö on tuoretta mäntykangasta ja maaperä hiekkamoreenia.

Kohteen kuvaus

Kohde sijaitsee Tsarmitunturin erämaan kaakkoisreunalla sijaitsevan Iso Arttajärven länsirannalla, Laanajärven ja Iso Arttajärven välisellä kannaksella. Kohteessa on kämpän ja pienen aitan jäännökset. Kämpän pihapiiri erottuu ympäristöä heinittyneempänä alueena.

Kämpä on ollut kooltaan 4 m x 4 m ja sen koillisnurkassa on piisin jäännös, joka on kooltaan 1,5 m x 1,5 m ja korkeudeltaan 70 cm. Kämpä sijaitsee noin 15 metrin etäisyydellä rannasta.

Kämpä on aikoinaan tehty hirsistä, jotka on suurimmaksi osaksi kuljetettu pois myöhemmin. Maassa näkyivät vielä rakennuksen alin maatunut hirsikerta ja pystylaudasta tehdyt päätykolmiot. Hirsien alla on matala peruskiveys. Lautakaton katteena on ollut harmaa kattohuopa. Kämpän jäännösten vieressä on pelitynnyristä tehty kamiina.

Aitta on ollut kooltaan 3 x 3 m ja se sijaitsee 7 metrin etäisyydellä rannasta. Aitasta on jäljellä muutamia hirsisiä ja lautaiset päätykolmiot sekä muutama välikaton rima. Hirret on sahattu justeerilla ja katkottu kirveellä. Hirsissä on teollisesti tuotettuja nauvoja.

Kohteen rajaus

Kohde on rajattu näkyvien rakenteiden perusteella.

Tulkinta

Savottakämpä ja aitta.

Lisätietoja

Toimenpiteet

Tarkastukset

Tila: 3 Toteutettu Laji: 6 Suojeluarvojen tarkastus Tarkastusvuosi: 2010
Tarkastuspvm: 11.8.2010 Tarkastaja: E. Ojanlatva
Kuvaus: KMO-kulttuuriperintöinventointi, Ivalon kaakkoispuolinen metsätalousalue

**Viranomais-
rekisterinro:**

Kunto: 3 Huono

Arvotus: 8 Muu suojeluarvo

Olotila: 2 Ei käytössä

**Kohteen
suojelu:** 9 Muu suojeluarvo

Selitys:

Selitys:

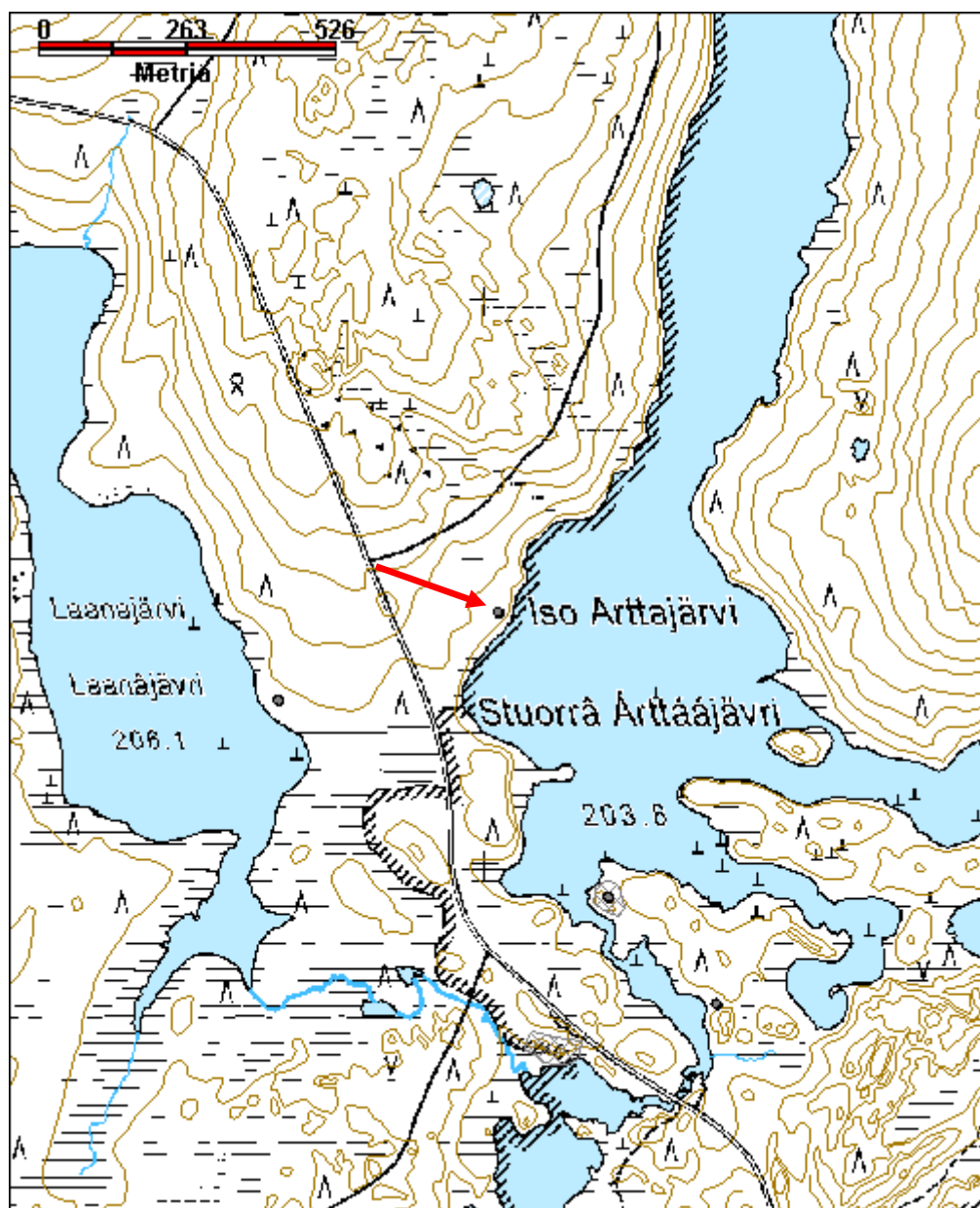
**Ympäristön suo-
jelu:** 0 Ei määritelty

Selitys:



Kämpän jäännös kuvattuna koilliseen.

Kohdetyyppi:	9 Valmistuspaikat/työpaikat	Copyright:	© Metsähallitus 2008 © Maanmittauslaitos 1/MML/08
Koordinaatit:	X 7616444, Y 3552025, Z 206	Mittakaava:	1:10000



Itäinen Torkojärvi savottakämpät jäännös

MH-tunnus: 131830

Kohdetyyppi:	9 Valmistuspaikat/työpaikat	Haltija:	198 Metsätalous Ylä-Lappi
Ajoitus:	7116 Uusi aika	Ylläpitäjä:	198 Metsätalous Ylä-Lappi
Rakentamisvuosi:		Kunta:	148 Inari
Lukumäärä:	2		

Koordinaattiselitys:		Geometria tuotettu:	4 Gps-mittaus, korjaamaton
Koordinaatit:	X 7602234, Y 3558031, Z 181	Löydöt:	

Taustatiedot

Kohde löytyi vuoden 2010 inventoinnissa.

Ympäristön kuvaus

Savottakämpäalue sijaitsee Rajajoosepintien pohjoispuolella, Itäisen Torkojärven eli Kämpä-Torkojärven koillisrannalla, Siika-Torkojärvenojalle kulkevan tien ja järven välissä. Kämppien jäännösten kaakkoispuolella on moreenitöyräs. Alueen maaperä on soramoreenia ja paikalla kasvaa kuivaa mäntykangasta, erirakenteista metsää. Aluskasvillisuutena on pääasiassa juolukkaa, mustikkaa, jäkälää, puolukkaa ja variksenmarjaa.

Kohteen kuvaus

Järven rannassa sijaitsee kaksi rakennelman jäännöstä, joiden välissä on heinää ja katajaa kasvava alue.

Pohjoisemman rakennelman jäännöksen koko on pääilmansuunnissa ollut noin 8 m x 9 m. Sen hirsiiä on levitelty alueelle, ja niitä on myös poltettu. Pohjois-eteläsuunnassa jäännöksen päällä on noin 9 m pitkä hirsi, joka saattaisi olla katon kurkihirsi (x=3558008, y=7602246, z=181).

Toinen rakennelman jäännös sijaitsee edellisestä noin 35 m kaakkoon. Se on pitkälti jo maaton, eikä siitä ole jäljellä enää kuin muutamia, turpeen peittämiä hirsiiä. Rakennelman jäännöksen ympärillä on kruunu-leimakeloja ja vanhoja, yli 100 vuotta vanhoja mäntyjä (x=3558035, y=7602221, z=181).

Kohteen rajaus

Kohde on rajattu näkyvien rakenteiden perusteella.

Tulkinta

Savottakämpäalue.

Lisätietoja**Toimenpiteet****Tarkastukset**

Tila: 3 Toteutettu

Laji: 6 Suojeluarvojen tarkastus

Tarkastusvuosi: 2010

Tarkastuspvm: 8.9.2010

Tarkastaja: E. Ojanlatva

Kuvaus: KMO-kulttuuriperintöinventointi, Ivalon kaakkoispuolinen metsätalousalue

Viranomais- rekisterinro:		Kunto:	2 Kesinkertainen
Arvotus:	8 Muu suojeluarvo	Olotila:	2 Ei käytössä
Selitys:		Kohteen suojaus:	9 Muu suojeluarvo
		Selitys:	

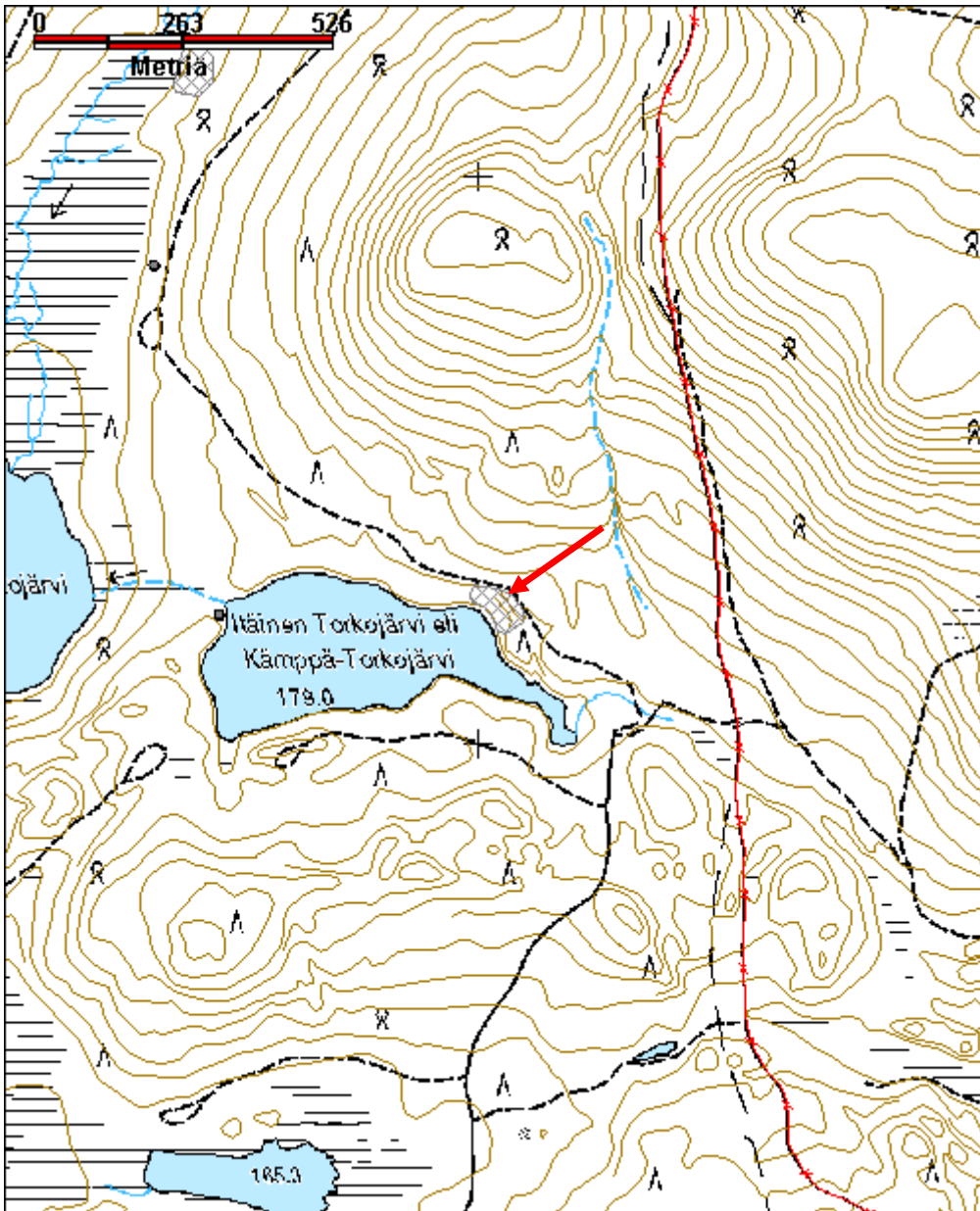
Ympäristön suo- jelu:	0 Ei määritelty
----------------------------------	-----------------

Selitys:	
-----------------	--



Rakennelman 1 jäännös järven rannassa kuvattuna itään.

Kohdetyyppi:	9 Valmistuspaikat/työpaikat	Copyright:	© Metsähallitus 2008 © Maanmittauslaitos 1/MML/08
Koordinaatit:	X 7602234, Y 3558031, Z 181	Mittakaava:	1:10000



Kohdetyyppi:	9 Valmistuspaikat/työpaikat	Haltija:	198 Metsätalous Ylä-Lappi
Ajoitus:	7116 Uusi aika	Ylläpitäjä:	198 Metsätalous Ylä-Lappi
Rakentamisvuosi:		Kunta:	148 Inari
Lukumäärä:	2		

Koordinaattiselitys:		Geometria tuotettu:	4 Gps-mittaus, korjaamaton
Koordinaatit:	X 7606166, Y 3528158, Z 245	Löydöt:	

Taustatiedot

Metsuri Tapani Silventoisen mukaan paikalla on sijainnut 1950-luvulla rakennettu savottakämppe talleineen.

Ympäristön kuvaus

Kohde sijaitsee Anninkadun eteläpuolella, Joutsenpesälammesta (joissain kartoissa Jouhkaispesälampi) etelään päin laskevan puron molemmin puolin. Nykyisin puron itäpuoli on heinittynyttä tulva-aluetta, joten siinä olleista rakenteista ei ole juuri mitään jäljellä. Paikalla kasvaa heinätuppaita, katajaa ja mäntyä. Puron länsipuoli on kuivaa, hakattua mäntykangasta.

Kohteen kuvaus

Savottakämppe ja talli ovat sijainneet alun perin aivan Anninkadun etelälaidalla, Joutsenpesälammesta laskevan puron itäpuolella, mutta nyt niistä ei voi erottaa enää mitään selkeitä rakenteita. Arvioitu kämpän paikka on heinittynyttä tulva-aluetta ja siinä on metalliromua, runsaasti tiiliä ja hellan jäännös. (x=3528166, y=7606198, z=249)

Puron länsipuolella on laudasta tehdyn ulkovessan jäännökset. Sen koko on ollut noin 1,5 m x 1,5 m ja korkeus noin 2 m. (x=3528127, y=7606141, z=247)

Noin 10 m vessan jäännöksistä itään on lahonneen laudasta tehdyn rakennelman jäännös.

Kohteen rajaus

Kohde on rajattu näkyvien rakenteiden perusteella.

Tulkinta

Savottakämppeäalue.

Lisätietoja

Toimenpiteet

Tarkastukset

Tila: 3 Toteutettu

Laji: 6 Suojeluarvojen tarkastus

Tarkastusvuosi: 2010

Tarkastuspvm: 31.5.2010 Tarkastaja: E. Ojanlatva

Kuvaus: KMO-kulttuuriperintöinventointi, Ivalon kaakkoispuolinen metsätalousalue

**Viranomais-
rekisterinro:**

Kunto: 3 Huono

Arvotus: 8 Muu suojeluarvo

Olotila: 2 Ei käytössä

**Kohteen
suojaus:** 9 Muu suojeluarvo

Selitys:

Selitys:

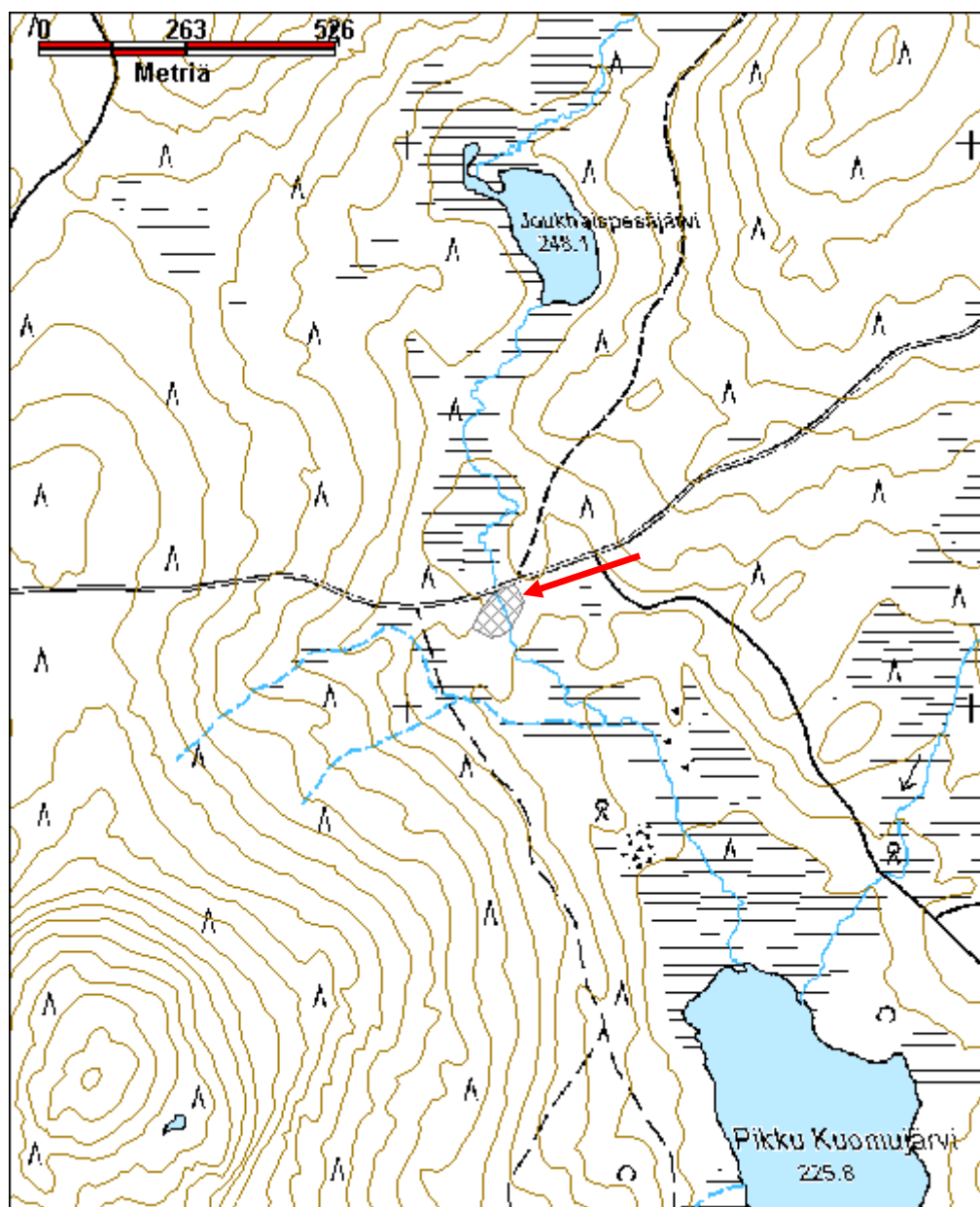
**Ympäristön suo-
jelu:** 0 Ei määritelty

Selitys:



Savottakämpäalueella ei ole havaittavissa enää selkeitä rakenteita. Kuva otettu luoteeseen.

Kohdetyyppi:	9 Valmistuspaikat/työpaikat	Copyright:	© Metsähallitus 2008 © Maanmittauslaitos 1/MML/08
Koordinaatit:	X 7606166, Y 3528158, Z 245	Mittakaava:	1:10000



Kerrisjävi savottakämpä ja sauna jäännös

MH-tunnus: 118262

Kohdetyyppi:	9 Valmistuspaikat/työpaikat	Haltija:	198 Metsätalous Ylä-Lappi
Ajoitus:	7116 Uusi aika	Ylläpitäjä:	198 Metsätalous Ylä-Lappi
Rakentamisvuosi:		Kunta:	148 Inari
Lukumäärä:	3		

Koordinaattiselitys:		Geometria tuotettu:	4 Gps-mittaus, korjaamaton
Koordinaatit:	X 7615655, Y 3548802, Z 200	Löydöt:	

Taustatiedot

Matti Huru Akujärveltä kertoi haastattelussa Ahkiojärvellä sijaitsevan savottakämpän.

Ympäristön kuvaus

Kerrisjävi eli Ahkiojärvi sijaitsee noin 6,6 km Nangujärven kaakkoisnurkasta kaakkoon, Nangujärventien eteläpuolella ja Korppijärven ja Rytilompolan välissä. Kohde sijaitsee Kerrisjärvin etelärannalla, Outa-Naapää - Ristinmorosto -välisen esteaidan ja järven välissä. Alueen maaperä on soraa ja paikalla kasvaa koivu- ja mäntyvaltaista nuorta sekametsää. Aluskasvillisuutena on heiniä, puolukkaa, mustikkaa, suopursua ja sammalia.

Kohteen kuvaus**1 Rakennelman jäännös**

Noin 50 m järven rannasta etelään sijaitsee rakennelma, joka on koostunut neljästä 2 m korkeasta pystypaalusta, joiden välissä on ollut noin 50 cm:n korkeudella 2 m x 2 m kokoinen kehikko. Pohjois- ja eteläpäädyissä on tolppien välillä ollut laudasta tehdyt päätykolmiot. Rakennelman päällä on ollut katto, josta on jäljellä bitumihuopaa. x=3548746, y=7615652, z=204

2 Savottakämpän jäännös

Kämpän jäännös sijaitsee loivalla terassilla järven rannasta noin 30 m etelään, 8 m x 8 m kokoisella heinikköisellä aukealla, ja järven rannassa kulkeva polku menee aukean läpi. Kämpän kokoa ei voi enää määrittää, mutta siitä on jäljellä noin 2m x 2 m kokoinen piisikiveys ja kellarikuoppa. Kuoppa on välittömästi kiveyksen itäpuolella. x=3548801, y=7615654, z=200

3 Saunan jäännös (?)

Mahdollinen saunan jäännös sijaitsee noin 5m järven rannasta etelään. Siitä on jäljellä 1,5 m x 1,5 m kokoinen piisi/kiuaskiveys, jonka korkeus on 0,5 m. Pällimmäiset kivet pilkistävät sammalen alta. x=35487804, y=7615666, z=200

Kohteen rajaus

Kohde on rajattu näkyvien rakenteiden perusteella.

Tulkinta

Savottakämpän ja saunan jäännös sekä ilmeisesti niihin liittyvän rakennelman jäännös.

Lisätietoja

Toimenpiteet

Tarkastukset

Tila: 3 Toteutettu Laji: 6 Suojeluarvojen tarkastus Tarkastusvuosi: 2010
Tarkastuspvm: 5.8.2010 Tarkastaja: E. Ojanlatva
Kuvaus: KMO-kulttuuriperintöinventointi, Ivalon kaakkoispuolinen metsätalousalue

Viranomais- rekisterinro:		Kunto:	3 Huono
Arvotus:	8 Muu suojeluarvo	Olotila:	5 Purettu / palanut
Selitys:		Kohteen suojelu:	9 Muu suojeluarvo
		Selitys:	

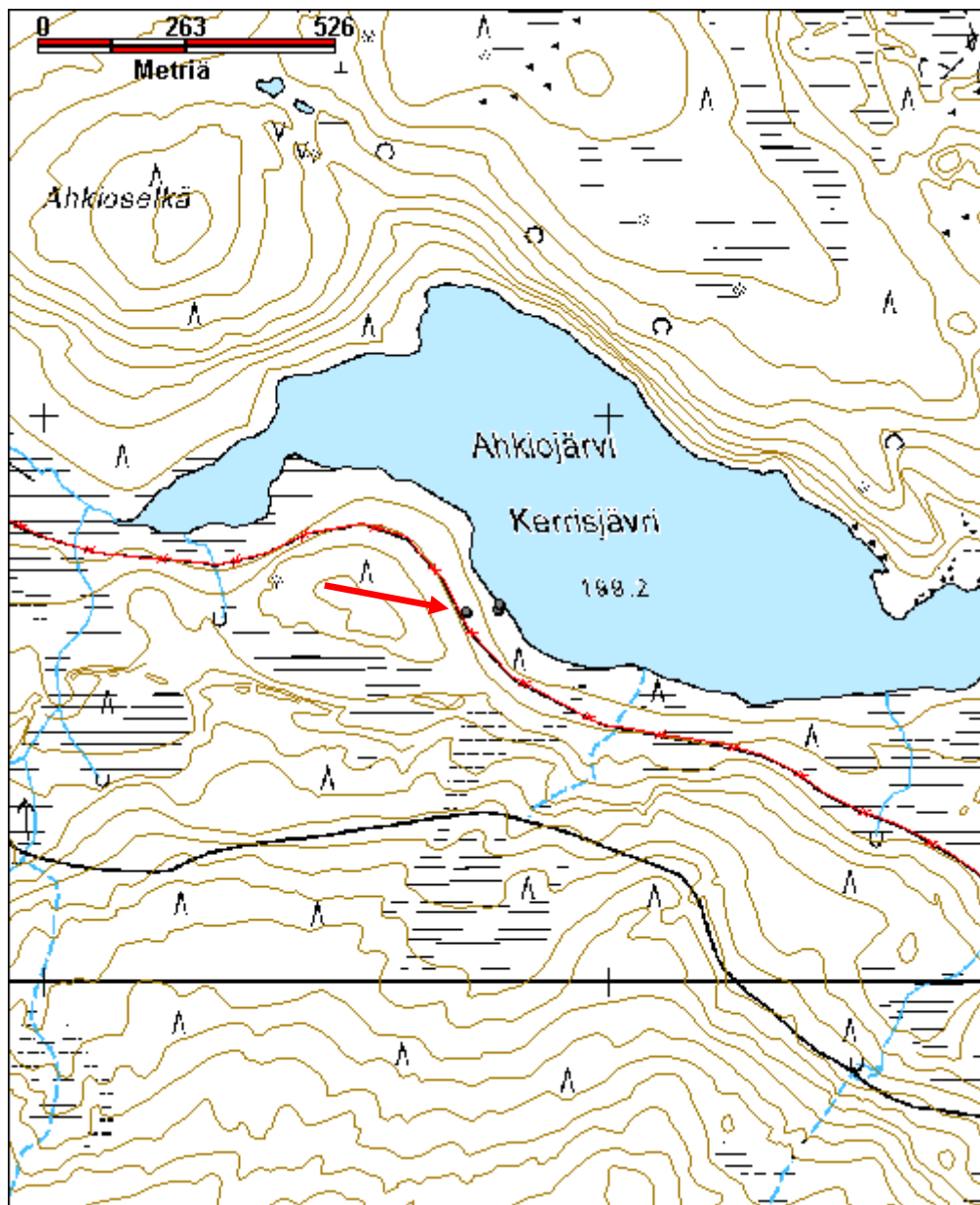
Ympäristön suo- jelu:	0 Ei määritelty
----------------------------------	-----------------

Selitys:	
-----------------	--



Savottakämpän paikalla on enää piisikivikasa keskellä aukeaa. Kuva otettu kaakkoon.

Kohdetyyppi:	9 Valmistuspaikat/työpaikat	Copyright:	© Metsähallitus 2008 © Maanmittauslaitos 1/MML/08
Koordinaatit:	X 7615655, Y 3548802, Z 200	Mittakaava:	1:10000



Kohdetyyppi:	9 Valmistuspaikat/työpaikat	Haltija:	198 Metsätalous Ylä-Lappi
Ajoitus:	7116 Uusi aika	Ylläpitäjä:	198 Metsätalous Ylä-Lappi
Rakentamisvuosi:		Kunta:	148 Inari
Lukumäärä:	4		

Koordinaattiselitys:		Geometria tuotettu:	4 Gps-mittaus, korjaamaton
Koordinaatit:	X 7603945, Y 3543681, Z 143	Löydöt:	

Taustatiedot

Kohde tarkastettiin vuoden 2010 inventoinnissa. Tiedon savottakâmppealueen sijainnista antoi akujärveläinen Matti Huru.

Ympäristön kuvaus

Kohde sijaitsee Kolmâsjuuhân eli Kolmosjoen länsirannalla, Rajajoosepintien pohjoispuolella kulkevan sähkölinjan pohjoispuolella, Kolmosjoen ja Luttojoen yhtymäkohdasta noin 180 m pohjoisluoteeseen. Alue on harvaa männikkökangasta ja maaperä sormoreenia. Aluskasvillisuutena on jäkälää, sammalia, heiniä, variksenmarjaa ja puolukkaa, ja pintakasvillisuus on monin paikoin kulunut.

Kohteen kuvaus

Kohteessa on kolme kâmpän pohjaa ja yksi kellarin jäännös.

Kâmppe 1

Alueen eteläisin kâmpän jäännös sijaitsee noin 4 m joen rannasta länteen, lähes sähkölinjan alla. Kâmpän koko on noin 6 m x 3,5 m. Kâmppe on ilmeisesti ollut kaksiosainen, sillä sen maavallien, nurkkakivien ja pohjahirsien jäännösten perusteella pohjoisosassa on sijannut noin 2 m x 3,5 m kokoinen ja eteläosassa 4 m x 3,5 m kokoinen huone. Eteläisemmän huoneen luoteisnurkassa on piisikiveyksen jäännös, jossa on metallilevyä, tiiltä, laastia ja luonnonkiviä. x=3543702, y=7603903, z=143

Kellari

Kellarin jäännös sijaitsee kâmppestä 1 vajaan 10 m länsiluoteeseen. Noin 4 m x 4 m kokoinen kellari on kaivettu maan sisään ja sitä ympäröi noin 1,5 m leveät vallit kaikilla muilla paitsi länsisivulla. Kellarin puurakenteesta on jäljellä muutama palkki ja pystylautaa. Kellarin pohjoispuolella noin 7 m etäisyydellä on kaksi jätekuoppaa. x=3543691, y=7603912, z=143

Kâmppe 2

Kâmppestä kaksi on jäljellä 7 m x 7 m kokoinen lankkukehikko, joka erottuu maasta noin 20-25 cm korkeana kohoumana. Se sijaitsee kâmppestä 1 noin 50 m luoteeseen. Kehikon päällä on jäljellä lattialautaa ja sahanmuhaa sekä rakenteen keskellä muutamia kiviä. Kâmpän jäännöksen pohjoispuolella on kaivanto. x=3543665, y=7603938, z=143

Kâmppe 3

Kâmpän 3 jäännös sijaitsee kâmppestä 2 noin 50 m pohjoiskoilliseen. Kâmppestä on jäljellä lankkukehikon matala valli, jonka koko on 10 m x 10 m. Kehikon sisällä on näkyvissä sahanmuhaa, kattohuovan paloja, lasia ja lounaisnurkassa kiviä. Uusi nuotiokiveys on tehty lounaisnurkkaan ilmeisesti vanhoista piisin kivistä. x=3543678, y=7603989, z=143

Kohteen rajaus

Kohde on rajattu näkyvien rakenteiden perusteella.

Tulkinta

Savottakämpäalue.

Lisätietoja**Toimenpiteet****Tarkastukset**

Tila: 3 Toteutettu Laji: 6 Suojeluarvojen tarkastus Tarkastusvuosi: 2010

Tarkastuspvm: 23.8.2010 Tarkastaja: E. Ojanlatva

Kuvaus:

KMO-kulttuuriperintöinventointi, Ivalon kaakkoispuolinen metsätalousalue

**Viranomais-
rekisterinro:**

Kunto: 2 Keskinertainen

Olotila: 2 Ei käytössä

Arvotus: 8 Muu suojeluarvo

**Kohteen
suojelu:** 9 Muu suojeluarvo

Selitys:

Selitys:

**Ympäristön suo-
jelu:** 0 Ei määritelty

Selitys:

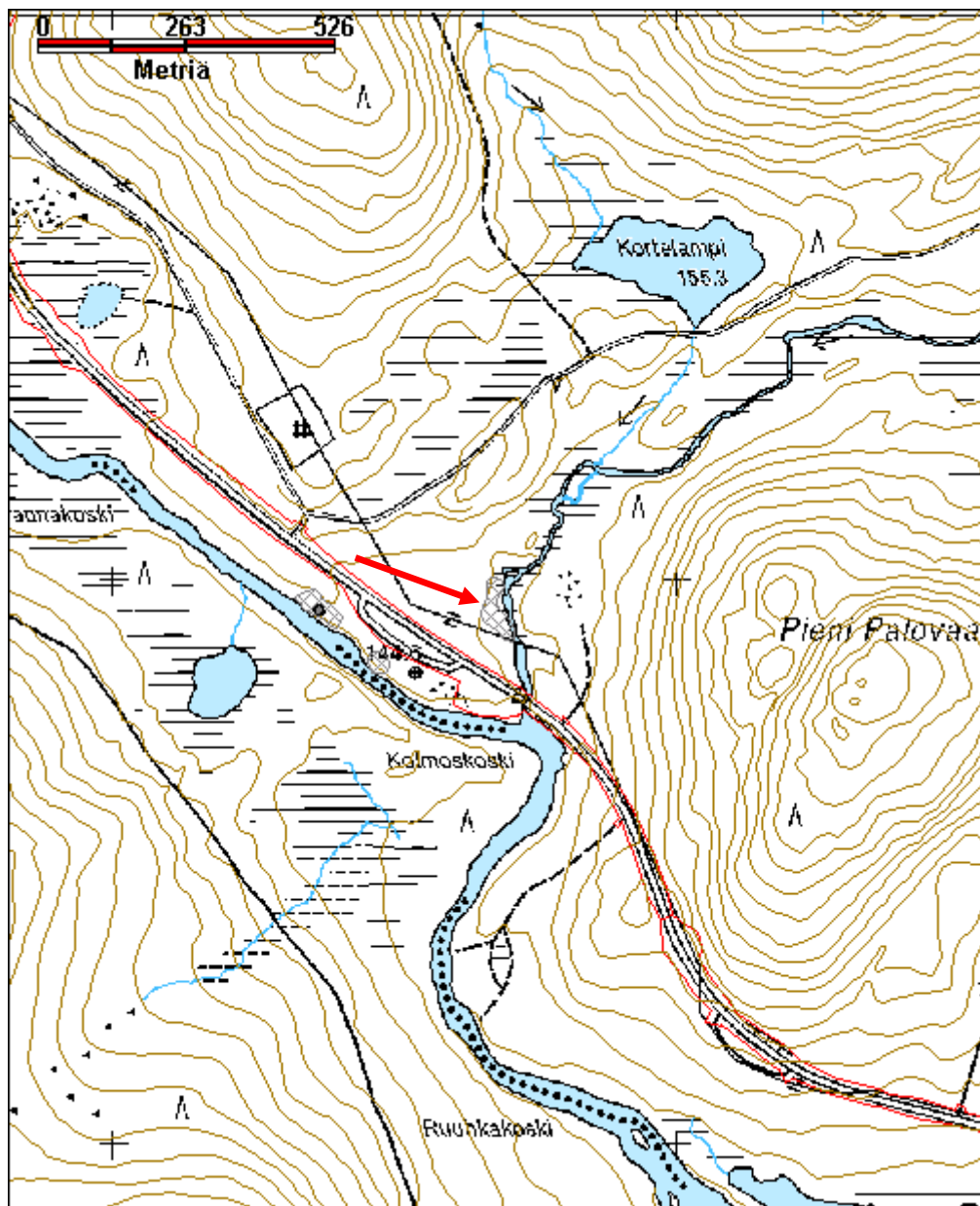


Savottakämppeäalueen rakennuksen pohja 1 erottuu hyvin maastossa. Kuva otettu eteläkaakkoon.



Rakennuksen jäännöksessä 2 on lautalattiarakennetta jäljellä sammaleen alla. Kuva otettu kaakkoon.

Kohdetyyppi:	9 Valmistuspaikat/työpaikat	Copyright:	© Metsähallitus 2008 © Maanmittauslaitos 1/MML/08
Koordinaatit:	X 7603945, Y 3543681, Z 143	Mittakaava:	1:10000



Kohdetyyppi:	9 Valmistuspaikat/työpaikat	Haltija:	198 Metsätalous Ylä-Lappi
Ajoitus:	7116 Uusi aika	Ylläpitäjä:	198 Metsätalous Ylä-Lappi
Rakentamisvuosi:		Kunta:	148 Inari
Lukumäärä:	2		

Koordinaattiselitys:		Geometria tuotettu:	4 Gps-mittaus, korjaamaton
Koordinaatit:	X 7605662, Y 3523702, Z 193	Löydöt:	

Taustatiedot

Metsuri Tapani Silventoinen kertoi paikalla olleen 1950-luvulla savottakämpän ja tallin.

Ympäristön kuvaus

Savottakämppäalue sijaitsee noin 150 m Nilatuohiojan länsipuolella. Paikka on kui vaa kangasta, jonka molemmin puolin on jänkäjuonteet. Anninkadulta etelään päin kääntyy tieura, joka on tuhonnut suurimman osan kohteesta.

Kohteen kuvaus

Anninkadulta kääntyy etelään tieura, jonka länsipuolella erottuu tallinpohja heinittyneenä, neliömäisenä alueena. Alueen koko on pääilmansuunnissa noin 8 m x 8 m. Sen luoteiskulmassa on lantakasa, mutta muutoin rakennuksesta ei ole mitään näkyvissä. (x=3523 675, y= 7605 669, z=192)

Tieuran itäpuolella on jäljellä vielä likakuoppa, josta on jäljellä kolme lautakertaa. Sen koko on noin 1,5 m x 1,5 m ja syvyys 0,5 m. (x=3523 703, y=7605 689, z=195)

Kolmoskämpän valetun piisin jäännös on puskettu alueen läpi kulkevaa metsätietä tehdessä pois alkuperaiseltä paikaltaan. Muuta varsinaisesta kämpästä ei ole enää jäljellä.

Kohteen rajaus

Kohde on rajattu näkyvien rakenteiden ja niiden ympärillä olevan metalliromun perusteella.

Tulkinta

Savottakämpän, tallin ja likamontun jäännös.

Lisätietoja**Toimenpiteet****Tarkastukset**

Tila: 3 Toteutettu Laji: 6 Suojeluarvojen tarkastus Tarkastusvuosi: 2010
Tarkastuspvm: 27.5.2010 Tarkastaja: E. Ojanlatva
Kuvaus: KMO-kulttuuriperintöinventointi, Ivalon kaakkoispuolinen metsätalousalue

Viranomaisrekisterinro:		Kunto:	3 Huono
Arvotus:	8 Muu suojeluarvo	Olotila:	2 Ei käytössä
Selitys:		Kohteen suojelu:	9 Muu suojeluarvo
Selitys:		Selitys:	
Ympäristön suojelu:	99 Muu suojeluarvoa sisältävä alue		
Selitys:			

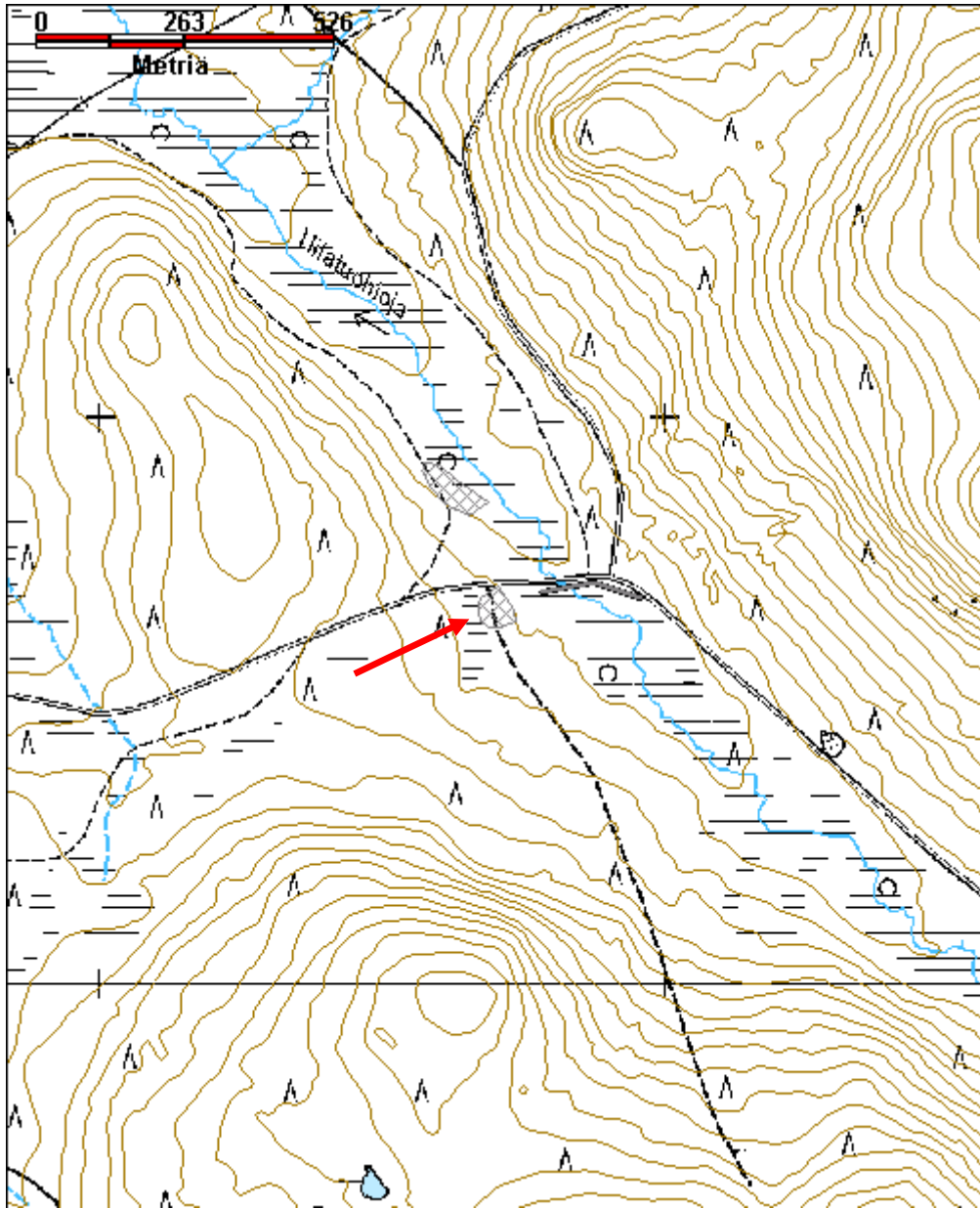


Savottakämpäalueen tallin paikka erottuu maastossa heinittyneenä alueena. Kuvan suunta luoteeseen.



Savottakämpäalueen pääkämpästä on jäljellä enää piipun muurattu kiveys. Kuvan suunta pohjoisluoteeseen.

Kohdetyyppi:	9 Valmistuspaikat/työpaikat	Copyright:	© Metsähallitus 2008 © Maanmittauslaitos 1/MML/08
Koordinaatit:	X 7605662, Y 3523702, Z 193	Mittakaava:	1:10000



Kohdetyyppi:	9 Valmistuspaikat/työpaikat	Haltija:	198 Metsätalous Ylä-Lappi
Ajoitus:	7116 Uusi aika	Ylläpitäjä:	198 Metsätalous Ylä-Lappi
Rakentamivuosi:		Kunta:	148 Inari
Lukumäärä:	1		

Koordinaattiselitys:		Geometria tuotettu:	4 Gps-mittaus, korjaamaton
Koordinaatit:	X 7608360, Y 3536163, Z 200	Löydöt:	

Taustatiedot

Savottakämppeäalueen sijainnin kertoivat Tapani Silventoinen ja Matti Huru.

Ympäristön kuvaus

Kohde sijaitsee Palovaaran ja Houvinkotapään välissä, Lompolovaarasta kaakkoon laskevan ojan pohjoispuolella ja Anninkadun eteläpuolella. Vain kellari jää ojan eteläpuolelle. Alue on heinää ja sammalta kasvavaa aukeaa ja siinä kasvaa myös nuorta männyntainta. Ojan varsi on kostea ja hieman soistunut, ja sen varrella on vanhempia mäntyjä.

Kohteen kuvaus

Savottakämppeä sijaitsee alueen keskellä, ja se on ollut kaakko-luodesuunnassa noin 20 m pitkä ja koillisluoteissuunnassa 10 m leveä. Luoteispäässä on sijainnut keittiö, sillä sinne on vedetty vesijohtoputki. Rakennus on purettu, sillä siitä on jäljellä enää vain pystyt perustolpat, väliseinien pohjahirsiiä ja muhaa. (x=3536 130, y=7608 383, z=200)

Romahtanut kellari sijaitsee noin 3 m ojan eteläpuolella, ja sinne vielä laudoista tehty silta ojan yli. Noin 2 m x 2 m kokoisesta, laudasta tehdyssä kellarissa on ollut harjakatto, ja eristeenä on käytetty sahanpurua. Ilmeisesti kellarissa on ollut pieni eteinen. Ovi on kaatunut maahan ja sen reunassa on vielä kiinni kettinki, jossa on ollut lukko. (x=3536 101, y=7608 367, z=200)

Talli erottuu kämppeäalueella heinittyneenä, koillis-lounaissuunnassa 7,6 m leveänä ja kaakko-luodesuunnassa 13,7 m pitkänä alueena. Tallista on jäljellä vain alimmat tukihirret. (x=3536 192, y=7608 370, z=200)

Ulkokäymälän jäännös 1 sijaitsee saunan ja rakennelman 1 välissä. Siitä on jäljellä enää 3 m pitkä ja 1,2 m leveä kuoppa. (x=3536 176, y=7608 351, z=200)

Ulkokäymälän jäännös 2 sijaitsee alueen itälaidalla. Siitä on jäljellä 4 m x 2 m kokoinen kuoppa. (x=3536 211, y=7608 348, z=200)

Mahdollisen saunan jäännös sijaitsee ojan varressa. Rakennus on ollut kaksiosainen ja siinä on ollut korkea peruskiveys. Kaakkoisosan koko on 3,1 m x 4 m ja luoteisosan 3,1 m x 2,6 m, joten yhteispituus rakennuksella on kaakko-luodesuunnassa 6,2 m. Ilmeisesti sauna on purettu ja siirretty, sillä kiuas on nostettu jäännöksen viereen ojan puolelle. (x=3536 163, y=7608 358, z=200)

Alueen keskellä on sijainnut pieni rakennelma 1, jonka koko on ollut noin 2,5 m x 2,5 m. Se erottuu maastosta heinikkoisena alueena, jossa on jäljellä kattohuopaa ja palanutta lautaa. (x=3536 188, y=7608 354,

z=200)

Rakennelma 2 on sijainnut alueen itäosassa. Siitä on jäljellä enää lattialautoja ja niiden päällä paksu muhakerros, eli rakennuksen katto on ollut hyvin eristetty. Rakennelma on itäkaakko-länsiluodesuunnassa 7,1 m pitkä ja vastaavasti 4,5 m leveä. (x=3536 175, y=7608 384, z=200)

Rakennelmasta 3 on jäljellä vain 2 alinta hirsikertaa, ja se on ilmeisesti tehty kokonaan pelkkahirrestä. Alimmat hirret on pultattu kiinni toisiinsa ja hirsiiä on tasapainotettu laittamalla paikoin niiden alle kiviä. Rakennelman koko on ollut kaakko-luodesuunnassa 7 m ja koillis-luoteissuunnassa 5,2 m. Koillisseinällä on sijainnut uuni. (x=3536 153, y=7608 368, z=200)

Rakennelman 4 koko on ollut väli-ilmansuunnissa noin 3 m x 3 m, ja se on sijainnut alueen pohjoisosassa lähellä tietä. Rakennelman alla on ollut maakivistä tehty peruskiveys. Paikalla on paljon ikkunalasia ja metalliromua. (x=3536 101, y=7608 419, z=200)

Lisäksi rajatun alueen eteläosassa on kaatopaikka ja pohjoisosassa ilmeisesti kaivinkoneella kaivettu monttu, jonne on kasattu hirsiiä ja metalliromua.

Kohteen rajaus

Kohde rajautuu näkyvien rakennelmien jäännösten perusteella.

Tulkinta

Savottakämppeäalue.

Lisätietoja

Toimenpiteet

Tarkastukset

Tila: 3 Toteutettu Laji: 6 Suojeluarvojen tarkastus Tarkastusvuosi: 2010
Tarkastuspvm: 11.6.2010 Tarkastaja: E. Ojanlatva
Kuvaus: KMO-kulttuuriperintöinventointi, Ivalon kaakkoispuolinen metsätalousalue

**Viranomais-
rekisterinro:**

Kunto: 3 Huono

Arvotus: 8 Muu suojeluarvo

Olotila: 5 Purettu / palanut

**Kohteen
suojaus:** 9 Muu suojeluarvo

Selitys:

Selitys:

**Ympäristön suo-
jelu:**

0 Ei määritelty

Selitys:



Tallin jäännös ja etualalla toisen rakennelman jäännös kuvattuna luoteeseen.

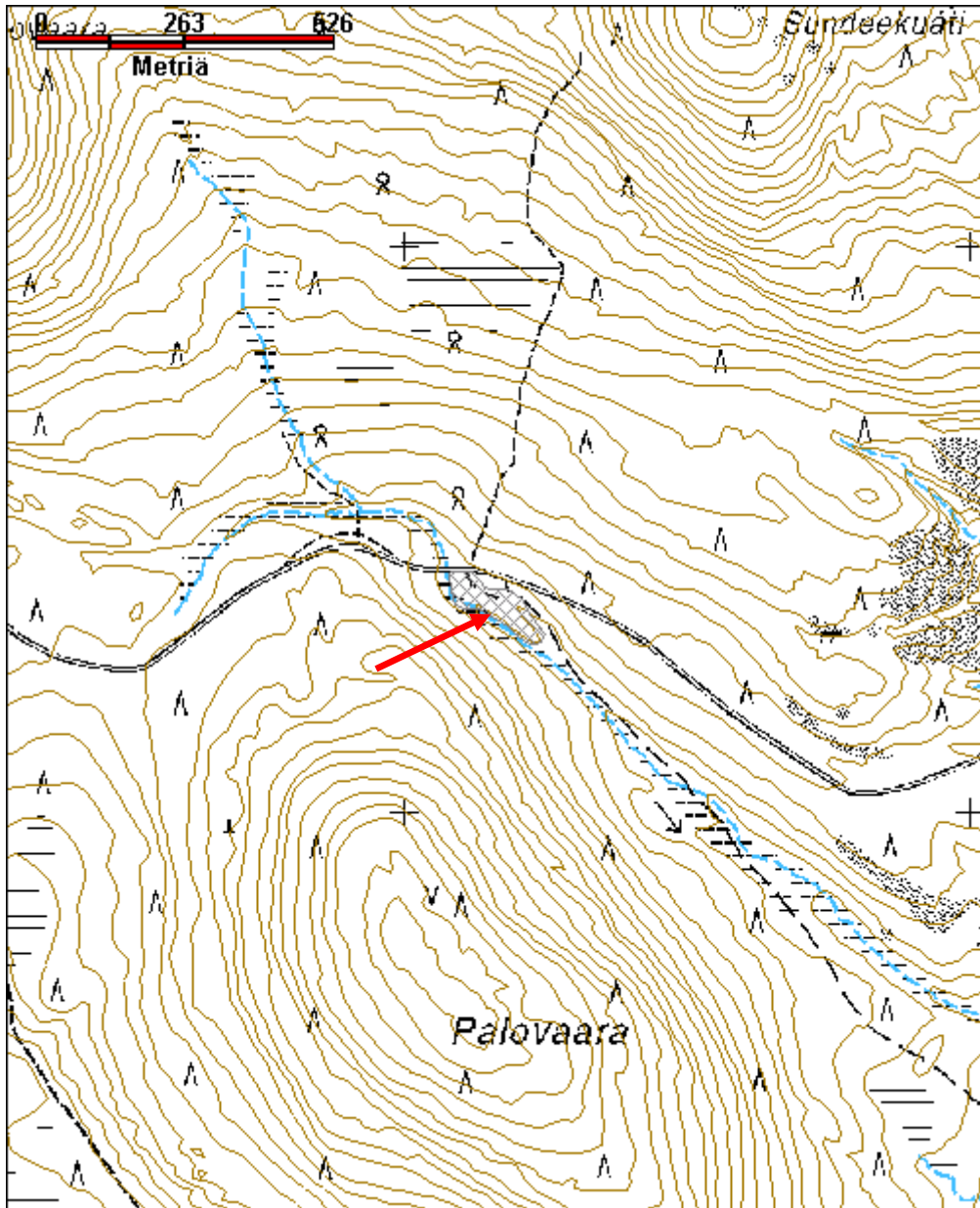


Rakennuksen 4 jäännös kuvattuna kaakkoon. Ojan puolella kämpän pohjaa on tasapainotettu kiveyksellä.



Pääkämpän paikka erottuu maastossa muha-alueena. Kuva otettu kohti itäkoillista.

Kohdetyyppi:	9 Valmistuspaikat/työpaikat	Copyright:	© Metsähallitus 2008 © Maanmittauslaitos 1/MML/08
Koordinaatit:	X 7608360, Y 3536163, Z 200	Mittakaava:	1:10000



Kuninkaanlakkioja savottakämpäalue jäännös

MH-tunnus: 106562

Kohdetyyppi:	9 Valmistuspaikat/työpaikat	Haltija:	198 Metsätalous Ylä-Lappi
Ajoitus:	7116 Uusi aika	Ylläpitäjä:	198 Metsätalous Ylä-Lappi
Rakentamisvuosi:		Kunta:	148 Inari
Lukumäärä:	1		

Koordinaattiselitys:		Geometria tuotettu:	0 Ei tiedossa
Koordinaatit:	X 7606677, Y 3523404, Z 183	Löydöt:	

Taustatiedot

Metsuri Tapani Silventoinen kertoi paikalla sijainneen vielä 10-15 vuotta sitten savottakämpän ja tallin jäännökset. Hän kertoi paikalla olleen Nakki-Heimon eli Heimo Ylirieston kämpän, jossa Heimo asusteli 1950-luvulla.

Ympäristön kuvaus

Kuninkaanlakkioja virtaa kohteen eteläpuolella koillis-lounaissuuntaisesti kohti lounasta. Ojan eteläpuolella kulkee vanha metsätieura. Alue on kuivaa kangasmetsää, joka kasvaa nuorta männyntainta, heinää ja katajaa.

Kohteen kuvaus

Tallin jäännös sijaitsee aivan metsäautotien etelälaidassa, ja aluetta lienee myös vuosikymmen sitten tasotettu. Jäännös erottuu tiheästi heinää kasvavana, halkaisijaltaan noin 20 m kokoisena alueena, mutta varsinaisia rakenteita ei heinikon seasta enää erotu.

Kämpän jäännös on sijainnut tallin luoteispuolisella, matalalla törmällä, mutta se on jostain syystä hävitetty vuosikymmen sitten. Alueelta löytyy vielä metalliesineiden palasia (länget, lapio) ja kattohuopaa.

Kohteen rajaus

Kohde rajautuu pistemäisesti kasvillisuuden perusteella.

Tulkinta

Savottakämpän paikka ja tallin jäännös.

Lisätietoja

Tapani Silventoinen, Ivalo.

Toimenpiteet***Tarkastukset***

Tila: 3 Toteutettu Laji: 6 Suojeluarvojen tarkastus Tarkastusvuosi: 2010
Tarkastuspvm: 31.5.2010 Tarkastaja: E. Ojanlatva
Kuvaus: KMO-kulttuuriperintöinventointi, Ivalon kaakkoispuolinen metsätalousalue

Viranomaisrekisterinro:		Kunto:	3 Huono
Arvotus:	8 Muu suojeluarvo	Olotila:	2 Ei käytössä
Selitys:		Kohteen suojelu:	9 Muu suojeluarvo
		Selitys:	
Ympäristön suojelu:	0 Ei määritelty		
Selitys:			

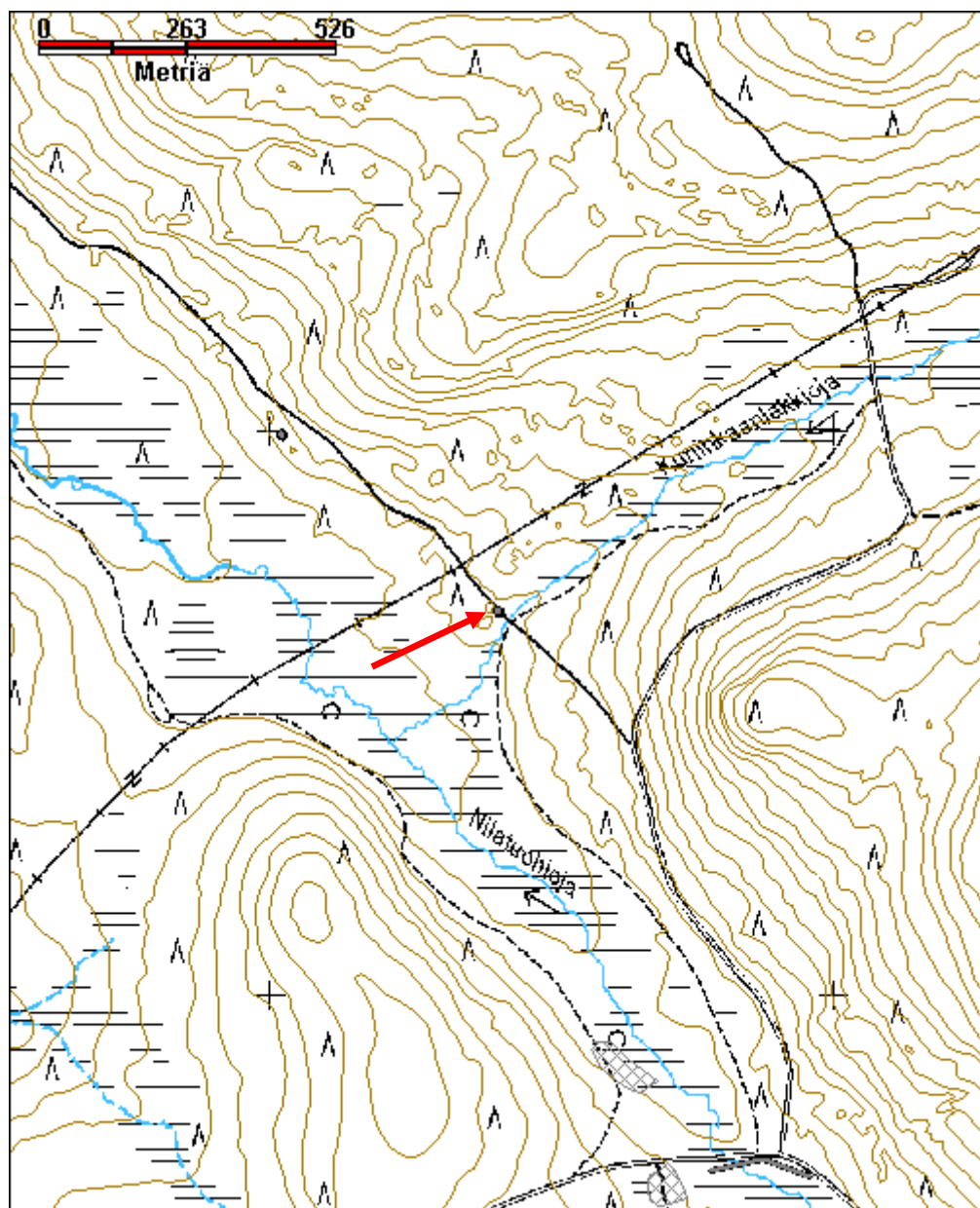


Kuninkaanlakkiojan puretun savottakämppäalueen tallin paikka erottuu ojan varren maastossa heinittyneenä alueena. Kuvattu etelään.



Kuninkaanlakkiojan savottakämppäalueesta ei ole enää paljon jäljellä. Tallin paikka on paalun kohdalla metsäautotien varressa. Kuvattu länteen.

Kohdetyyppi:	9 Valmistuspaikat/työpaikat	Copyright:	© Metsähallitus 2008 © Maanmittauslaitos 1/MML/08
Koordinaatit:	X 7606677, Y 3523404, Z 183	Mittakaava:	1:10000



Kurulompolo savottakämpä jäännös

MH-tunnus: 109421

Kohdetyyppi:	9 Valmistuspaikat/työpaikat	Haltija:	198 Metsätalous Ylä-Lappi
Ajoitus:	7116 Uusi aika	Ylläpitäjä:	198 Metsätalous Ylä-Lappi
Rakentamisvuosi:		Kunta:	148 Inari
Lukumäärä:	1		

Koordinaattiselitys:		Geometria tuotettu:	4 Gps-mittaus, korjaamaton
Koordinaatit:	X 7608021, Y 3533916, Z 190	Löydöt:	

Taustatiedot

Tapani Silventoinen näytti vuoden 2010 inventoinnissa kohteen sijainnin.

Ympäristön kuvaus

Kohde sijaitsee Kurulompolosta laskevan ojan länsipuolella, moreenitörmän päällä. Alueella kasvaa mäntyä ja koivua, aluskasvillisuutena on pääasiassa puolukkaa ja sammalia. Ojan ja kämpän jäännöksen väliin on tehty uusi nuotiopaikka, ja nuotiopaikan kiveykseen on ilmeisesti käytetty kämpän sortuneen tulisijan laakakiviä.

Kohteen kuvaus

Kämpän jäännöksen koko on väli-ilmansuunnissa 3 m x 3 m. Kämpästä on enää jäljellä sammaleen alla alimmat hirsikerrat. Sen keskellä on kuoppa ja pohjoiskulmassa on sijainnut laakakivistä tehty piisi. Jäännöksen sisällä on muutamia tiiliä ja rautalevyä.

Kohteen rajaus

Kohde rajoittuu pistemäisesti näkyvän rakenteen perusteella.

Tulkinta

Savottakämpän jäännös.

Lisätietoja**Toimenpiteet****Tarkastukset**

Tila: 3 Toteutettu Laji: 6 Suojeluarvojen tarkastus Tarkastusvuosi: 2010
Tarkastuspvm: 11.6.2010 Tarkastaja: E. Ojanlatva
Kuvaus: KMO-kulttuuriperintöinventointi, Ivalon kaakkoispuolinen metsätalousalue

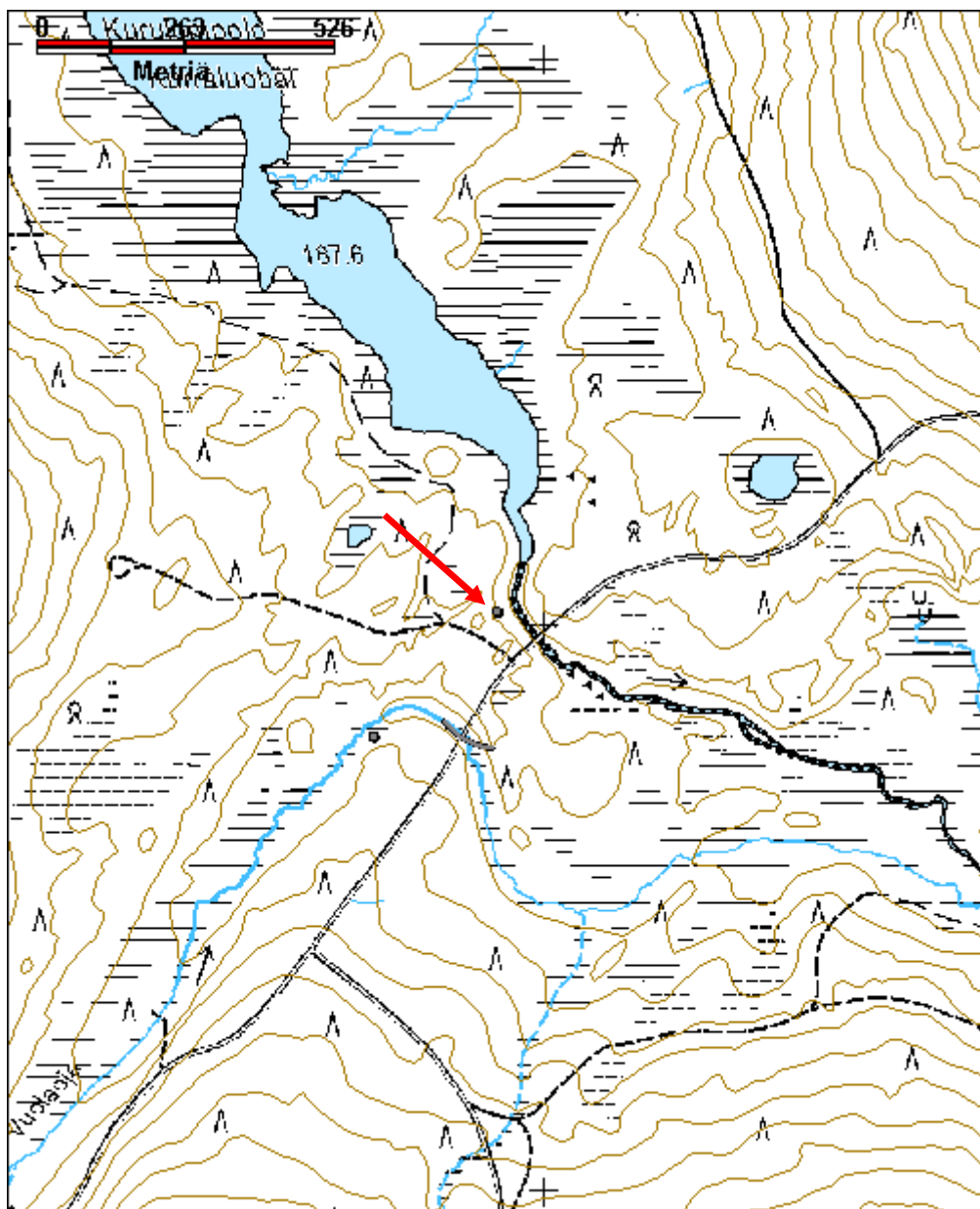
Viranomaisrekisterinro:		Kunto:	3 Huono
		Olotila:	5 Purettu / palanut
Arvotus:	8 Muu suojeluarvo	Kohteen suojele:	9 Muu suojeluarvo

Selitys:	Selitys:
Ympäristön suo- jelu:	0 Ei määritelty
Selitys:	



Savottakämpästä on jäljellä enää piisikiveys ja alin hirsikerta. Kuvattu itään.

Kohdetyyppi:	9 Valmistuspaikat/työpaikat	Copyright:	© Metsähallitus 2008 © Maanmittauslaitos 1/MML/08
Koordinaatit:	X 7608021, Y 3533916, Z 190	Mittakaava:	1:10000



Kämppälampi savottakämpä ja talli jäännös

MH-tunnus: 131862

Kohdetyyppi:	9 Valmistuspaikat/työpaikat	Haltija:	198 Metsätalous Ylä-Lappi
Ajoitus:	7116 Uusi aika	Ylläpitäjä:	198 Metsätalous Ylä-Lappi
Rakentamisvuosi:		Kunta:	148 Inari
Lukumäärä:	2		

Koordinaattiselitys:		Geometria tuotettu:	4 Gps-mittaus, korjaamaton
Koordinaatit:	X 7598488, Y 3557722, Z 158	Löydöt:	

Taustatiedot

Matti Huru kertoi lammella sijainneen savottakämpän jäännöksen.

Ympäristön kuvaus

Kohde sijaitsee Rajajoosepintien eteläpuolella, Joosepinvaaran ja Luton välissä sijaitsevan Kämppälammen länsirannalla. Lammelle erkanee Rajajoosepintieltä metsäautotie Joosepinvaaran luoteisosasta. Kämpän ja tallin jäännöksen ympäristössä on vanhoissa männyissä ja keloissa kruunuleimoja. Alueen maaperä on hiekkamoreenia, ja paikalla kasvaa uudistuskypsää metsikköä. Aluskasvillisuutena on suopursua, jäkälää, puolukkaa ja variksenmarjaa.

Kohteen kuvaus

Kämpän jäännös sijaitsee noin 30 m lammen rannasta länteen. Sen pituus on pohjois-eteläsuunnassa 8 m ja leveys 10 m. Koirankaulasalvoksisesta, turpeella ja sammalella tilkitystä hirsikehikosta on säilynyt kahdeksan hirsikertaa. Hirret on sisältä pelkkaa ja ulkoa pyöröhirttä. Katto on romahtanut sisään, ja kurkihirren halkaisija on 40-50 cm. Kämpän itäseinällä, lammen puolella, on sijainnut ovi ja kylmä eteinen. Eteisessä on ollut losoista tehty lattia, ja sen noin 2 m pitkät kattokellekset ovat kaatuneet kohti itää. Kattokellesten alla on ilmeisesti kuistin kaatunut itäseinä. Eteisen päätyseinistä toinen on kaatunut pohjoiseen ja toinen etelään. Oven molemmin puolin on itäseinällä tukipuut noin 50 cm etäisyydellä oviaukosta. Kämpässä on ollut ikkunat pohjois- ja eteläseinillä (x=3557723, y=7598500, z=162).

Kämpästä noin 20 m etelään sijaitsee tallin jäännös, jonka koko on päailmansuunnassa 8 m x 8 m. Koirankaulasalvoksisesta, turpeella ja sammalella tilkitystä pyöröhirsikehikosta on säilynyt parhaimmillaan kuusi hirsikertaa. Katto on romahtanut rakennelman sisään. Oviaukko on itäseinällä, ja länsiseinällä on 3.-4. hirsikerran välissä pieni tuuletusaukko. Pohjois- ja eteläseinällä on ilmeisesti ollut varastot, sillä molemmilla seinustoilla on lattian ja päätyseinien jäännökset (x=3557726, y=7598473, z=162).

Kohteen rajaus

Kohde on rajattu näkyvien rakenteiden perusteella.

Tulkinta

Savottakämpän ja tallin jäännös.

Lisätietoja

Toimenpiteet

Tarkastukset

Tila: 3 Toteutettu Laji: 6 Suojeluarvojen tarkastus Tarkastusvuosi: 2010
Tarkastuspvm: 8.9.2010 Tarkastaja: E. Ojanlatva
Kuvaus: KMO-kulttuuriperintöinventointi, Ivalon kaakkoispuolinen metsätalousalue

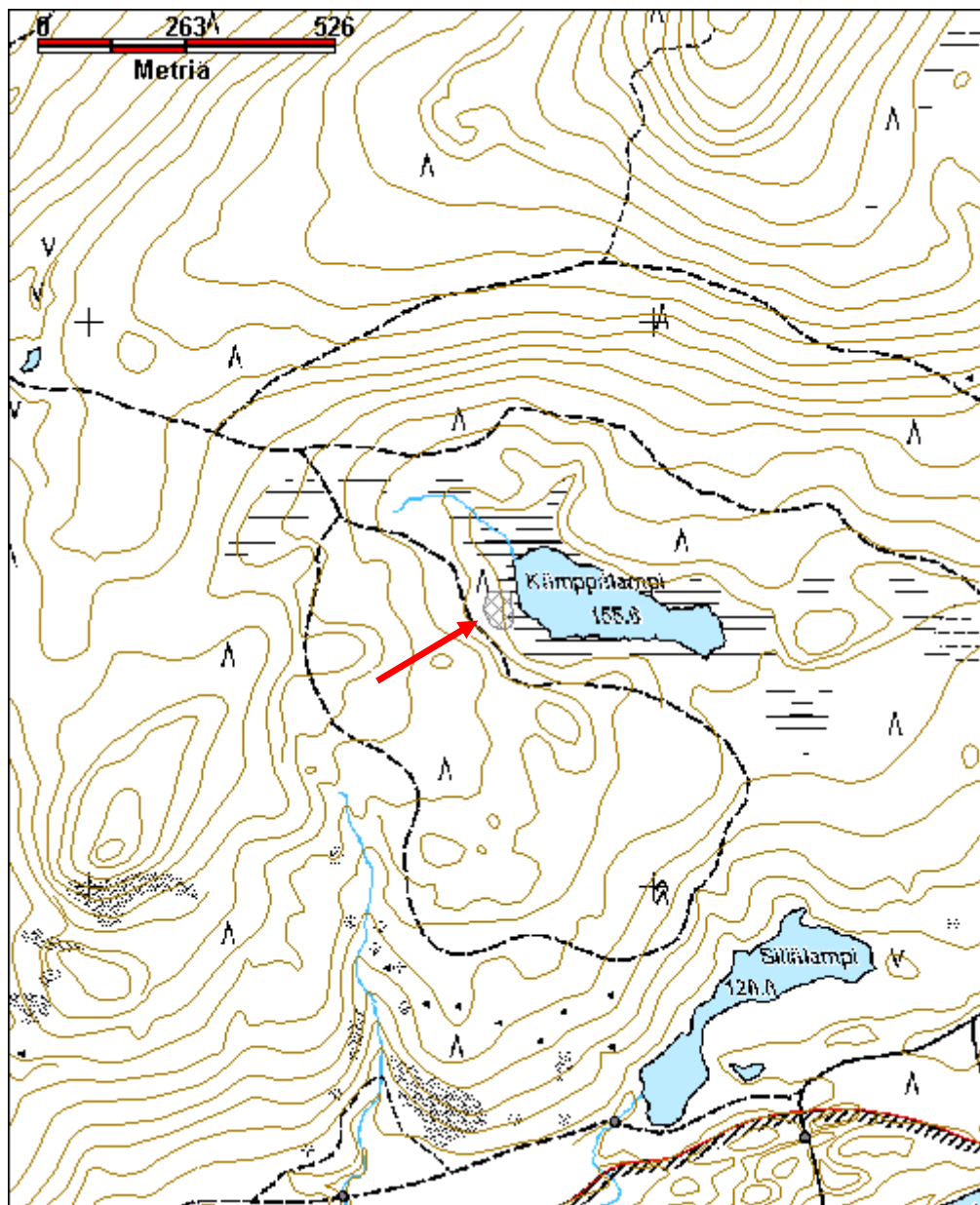
Viranomais- rekisterinro:		Kunto:	2 Kesinkertainen
Arvotus:	8 Muu suojeluarvo	Olotila:	2 Ei käytössä
Selitys:		Kohteen suojelu:	9 Muu suojeluarvo
		Selitys:	

Ympäristön suo- jelu:	0 Ei määritelty
Selitys:	



Kämpän katto on romahtanut sisään. Kuva otettu kaakkoon.

Kohdetyyppi:	9 Valmistuspaikat/työpaikat	Copyright:	© Metsähallitus 2008 © Maanmittauslaitos 1/MML/08
Koordinaatit:	X 7598488, Y 3557722, Z 158	Mittakaava:	1:10000



Kohdetyyppi:	9 Valmistuspaikat/työpaikat	Haltija:	370 Villi Pohjola Ylä-Lappi
Ajoitus:	1211 Kämppä	Ylläpitäjä:	370 Villi Pohjola Ylä-Lappi
Rakentamisvuosi:	1956	Kunta:	148 Inari
Lukumäärä:	1		

Koordinaattiselitys:		Geometria tuotettu:	4 Gps-mittaus, korjaamaton
Koordinaatit:	X 7612544, Y 3528884, Z 225	Löydöt:	

Taustatiedot

Kohde on rakennettu savottakämpäksi vuonna 1956. Nyt rakennus piharakennuksineen on vuokrattu Rajavartiolaitokselle.

Ympäristön kuvaus

Kohde sijaitsee Laanapäiden ja Järnamorostojen Isolaen välissä, Laanajärven pohjoisrannalla. Savottakämpäalueelle kulkee metsäautotie Kertujärventieltä, luoteesta käsin. Laanajärven ympäristössä on savotta-aikaisia loso- ja sahausjätekasoja, joista lähin on savottakämpäalueesta noin 20 m etelään. Alueen maaperä on kivistä moreenia, ja paikalla kasvaa mäntymetsää.

Kohteen kuvaus

Päärakennuksen koko on itä-länsisuunnassa 11 m ja pohjois-eteläsuunnassa 7,6 m. Talossa on 12 pyörö-hirsikertaa, ja osassa hirsyä on vielä kuorta päällä. Kehikon nurkat on lovettu mitä ilmeisimmin koiran-kaulalle ja koteloitu. Rakennus lepää nurkkakivien päällä. Keskellä pohjoisseinää on pystylimirimasta tehty kuisti, jonka leveys on 2,6 m ja syvyys 1,5 m. Sen laudasta tehty ovi on uusi ja sen päällä on harjakatto. Kuistin itäpuolella on kaksiruutuinen ikkuna. Itä- ja länsipäädyissä on ikkunat, joiden laudasta tehdyt luukut on kiinni raudalla ja lukolla. Päätykolmioiden ulkovuoraus on pystylautaa, ja itäpäässä on luukku välikatolle. Eteläseinän itäpäässä on toinen, pystylimirimasta tehty kuisti, jonka syvyys on 1,2 m ja leveys 2 m. Siinä on pulpettikatto ja sen edessä on järvelle päin viisi porrasta. Kuistin länsipuolella luukuilla suljettu on ikkuna. Talon katto on korjattu, ja siihen on laitettu uusi bitumikate. Myös viisi piippua on hatutettu ja korjattu.

Rakennuksesta noin 25 m luoteeseen on sen ja tien välissä kolmiomaisia, siirrettäviä lautarakenteita. Savotta-aikana vastaavanlaisia rakenteita käytettiin jätekuoppien suojaamiseen, mutta näiden tarkoitus lienee rajavartioiden tiedossa. Näistä rakenteista noin 10 m luoteeseen, aivan tien varteen on rakennettu uusi kellarilari.

Kohteen rajaus

Kohde rajautuu pistemäisesti näkyvän rakenteen perusteella.

Tulkinta

Savottakämppä.

Lisätietoja

Toimenpiteet

Tarkastukset

Tila: 3 Toteutettu Laji: 6 Suojeluarvojen tarkastus Tarkastusvuosi: 2010
Tarkastuspvm: 13.7.2010 Tarkastaja: E. Ojanlatva
Kuvaus: KMO-kulttuuriperintöinventointi, Ivalon kaakkoispuolinen metsätalousalue

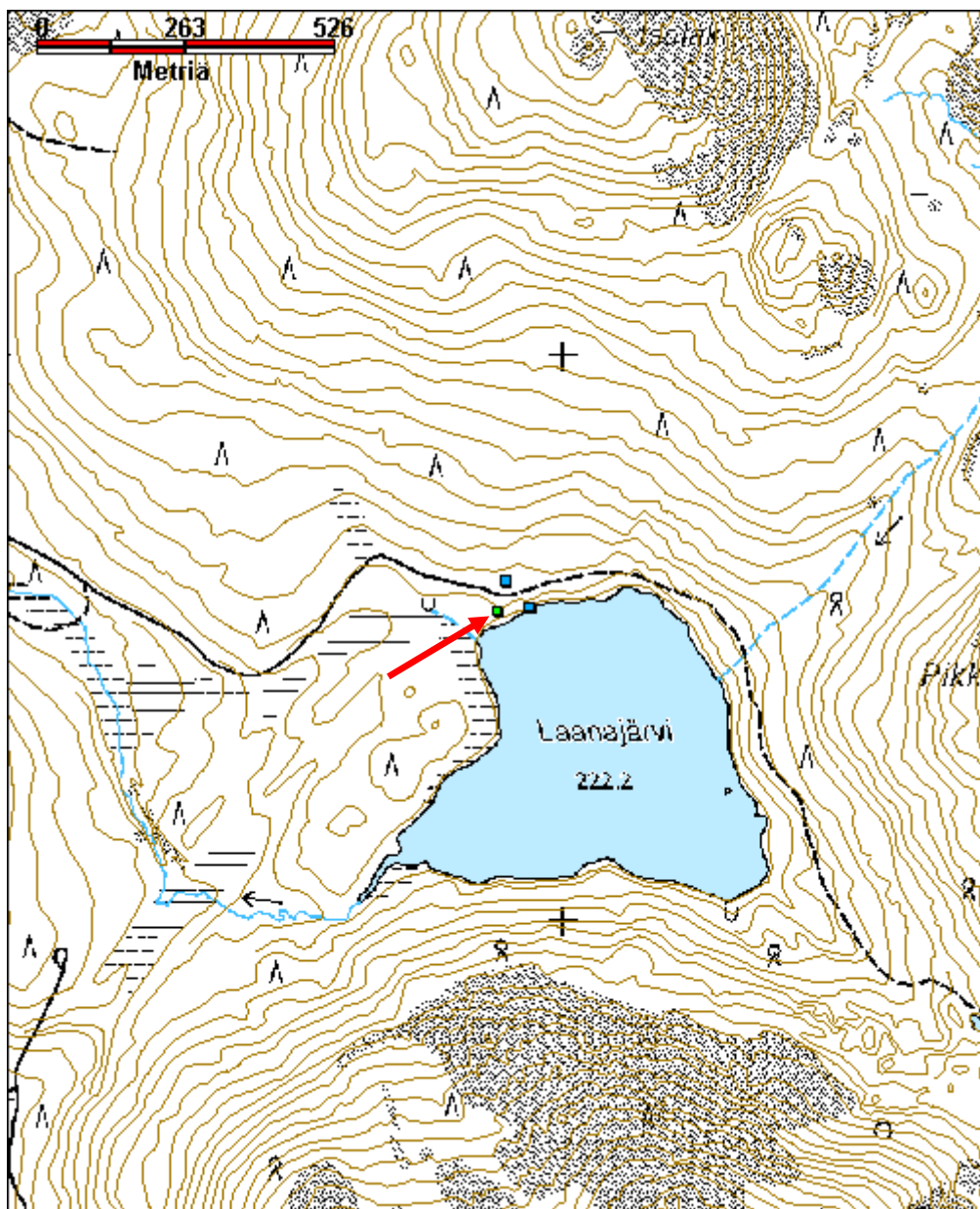
Viranomais- rekisterinro:		Kunto:	2 Kesinkertainen
Arvotus:	8 Muu suojeluarvo	Olotila:	1 Käytössä
Selitys:		Kohteen suojelu:	9 Muu suojeluarvo
		Selitys:	

Ympäristön suo- jelu:	0 Ei määritelty
Selitys:	



Yleiskuva Laanjärven savottakohteesta. Kuvan suunta on etelään.

Kohdetyyppi:	9 Valmistuspaikat/työpaikat	Copyright:	© Metsähallitus 2008 © Maanmittauslaitos 1/MML/08
Koordinaatit:	X 7612544, Y 3528884, Z 225	Mittakaava:	1:10000



Laanajärvi sauna

MH-tunnus: 5052

Kohdetyyppi:	9 Valmistuspaikat/työpaikat	Haltija:	370 Villi Pohjola Ylä-Lappi
Ajoitus:	1911 Saunarakennus	Ylläpitäjä:	370 Villi Pohjola Ylä-Lappi
Rakentamivuosi:	1956	Kunta:	148 Inari
Lukumäärä:	1		

Koordinaattiselitys:		Geometria tuotettu:	4 Gps-mittaus, korjaamaton
Koordinaatit:	X 7612552, Y 3528941, Z 225	Löydöt:	

Taustatiedot

Kohde on ilmeisesti rakennettu samaan aikaan kuin savottakämpä eli vuonna 1956. Tällä hetkellä savottakämpä piharakennuksineen on vuokrattu Rajavartiolaitokselle.

Ympäristön kuvaus

Kohde sijaitsee Laanapäiden ja Järnamorostojen Isolaen välissä, Laanajärven pohjoisrannalla. Savottakämpäalueelle kulkee metsäautotie Kertujärventieltä, luoteesta käsin. Laanajärven ympäristössä on savotta-aikaisia loso- ja sahausjätekasoja, joista lähin on savottakämpäalueesta noin 20 m etelään. Alueen maaperä on kivistä moreenia, ja paikalla kasvaa mäntymetsää.

Kohteen kuvaus**Sauna**

Sauna sijaitsee vain 2 m etäisyydellä rantaviivasta, ja sen eteläpuolella on laituria. Sen leveys on itä-länsisuunnassa 6,1 m ja pituus pohjois-eteläsuunnassa 4,1 m. Pyöröhirsikehikon nurkat on lovettu mitä ilmeisimmin koirankaulalle ja koteloitu. Kehikossa on 10 hi rsikertaa, ja sen päätykolmioiden ulkokuuraus on tehty pystylaudasta. Länsipäässä on kaksiruutuinen ikkuna ja luukku välikatolle. Eteläseinällä on länsipäässä ovi ja itäpäässä kaksiruutuinen ikkuna. Eteläseinän hirret ovat auringon ruskeiksi polttamat. Itäseinällä on vanhavesivaraaja. Katossa on uusi bitumikate, ja ilmeisesti kaksi piipunhattua on myös uusittu.

Noin 40 m saunasta koilliseen, ylempänä rantatörmällä on heinikko, jonka keskellä on hirsien jäännöksiä. Paikalla on mitä ilmeisimmin sijainnut talli, sillä Laanajärven savotoissa käytettiin vielä hevosia. Tästä kertovat myös päarakennuksen seinälle kiinnitetyt länget.

Kohteen rajaus

Kohde rajautuu pistemäisesti näkyvän rakenteen perusteella.

Tulkinta

Savottakämpän sauna.

Lisätietoja**Toimenpiteet**

Tarkastukset

Tila: 3 Toteutettu Laji: 6 Suojeluarvojen tarkastus Tarkastusvuosi: 2010
Tarkastuspvm: 13.7.2010 Tarkastaja: E. Ojanlatva
Kuvaus: KMO-kulttuuriperintöinventointi, Ivalon kaakkoispuolinen metsätalousalue

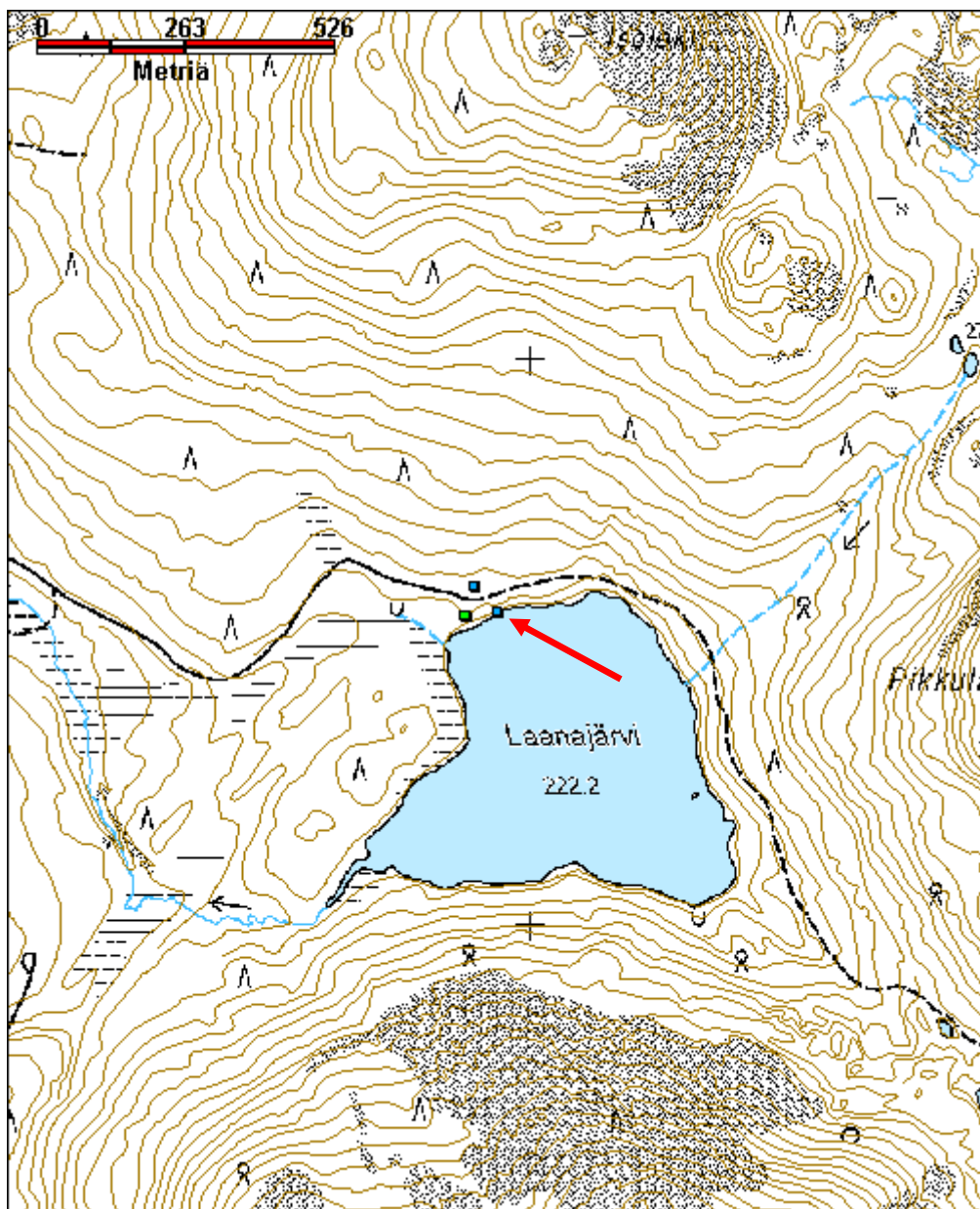
**Viranomais-
rekisterinro:****Kunto:** 2 Keskinertainen**Arvotus:** 8 Muu suojeluarvo**Olotila:** 1 Käytössä**Kohteen
suojelu:** 9 Muu suojeluarvo**Selitys:****Selitys:****Ympäristön suo-
jelu:**

0 Ei määritelty

Selitys:

Saunan takaseinä ja länsipääty. Kuvan suunta on kaakkoon.

Kohdetyyppi:	9 Valmistuspaikat/työpaikat	Copyright:	© Metsähallitus 2008 © Maanmittauslaitos 1/MML/08
Koordinaatit:	X 7612552, Y 3528941, Z 225	Mittakaava:	1:10000



Kohdetyyppi:	9 Valmistuspaikat/työpaikat	Haltija:	370 Villi Pohjola Ylä-Lappi
Ajoitus:	1999 Muu rakennus	Ylläpitäjä:	370 Villi Pohjola Ylä-Lappi
Rakentamisvuosi:		Kunta:	148 Inari
Lukumäärä:	1		

Koordinaattiselitys:		Geometria tuotettu:	4 Gps-mittaus, korjaamaton
Koordinaatit:	X 7612598, Y 3528899, Z 227	Löydöt:	

Taustatiedot

Kohde on rakennettu vanhan savottakämpän pihapiiriin, joten se inventoitiin vuonna 2010 yhdessä savottakämpän ja saunan kanssa.

Ympäristön kuvaus

Kohde sijaitsee Laanapäiden ja Järnamorostojen Isolaen välissä, Laanajärven pohjoisrannalla. Savottakämpäalueelle kulkee metsäautotie Kerttujärventieltä, luoteesta käsin. Laanajärven ympäristössä on savotta-aikaisia loso- ja sahausjätekasvoja, joista lähin on savottakämpäalueesta noin 20 m etelään. Alueen maaperä on kivistä moreenia, ja paikalla kasvaa mäntymetsää.

Kohteen kuvaus

Varastorakennuksen koko on 7 m x 2,5 m. Seinät on tehty punaiseksi maalatusta vaakalomalaudasta ja kattossa on musta bitumihuopa. Länsipäässä on ilmeisesti käymälä, sillä eteläseinän lounaisnurkassa on luuku. Eteläseinällä on myös kaksiovinen oviaukko, joka on suljettu raudalla ja Abloy-lukolla. Varaston itäpäädyssä on pino pölkkyjä ja sahapukki.

Kohteen rajaus

Kohde on rajattu näkyvän rakenteen perusteella.

Tulkinta

Varasto.

Lisätietoja

Toimenpiteet

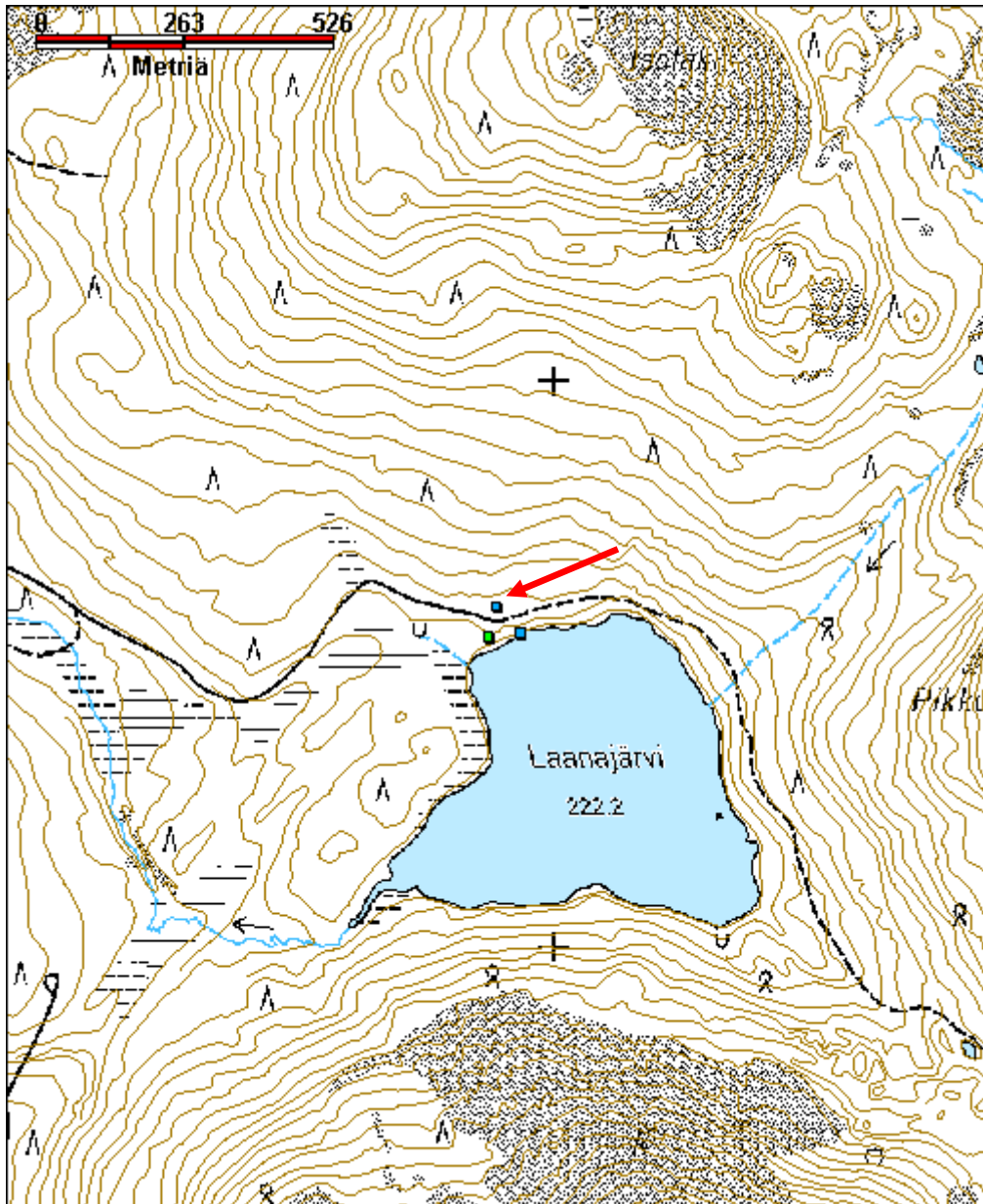
Tarkastukset

Tila: 3 Toteutettu Laji: 6 Suojeluarvojen tarkastus Tarkastusvuosi: 2010
Tarkastuspvm: 13.7.2010 Tarkastaja: E. Ojanlatva
Kuvaus: KMO-kulttuuriperintöinventointi, Ivalon kaakkoispuolinen metsätalousalue

Viranomaisrekisterinro:	Kunto: 1 Hyvä
	Olotila: 1 Käytössä

Arvotus:	99 Ei suojeluarvoa	Kohteen suojelu:	99 Ei suojeluarvoa
Selitys:		Selitys:	

Ympäristön suojelu:	0 Ei määritelty		
Selitys:			
Kohdetyyppi:	9 Valmistuspaikat/työpaikat	Copyright:	© Metsähallitus 2008 © Maanmittauslaitos 1/MML/08
Koordinaatit:	X 7612598, Y 3528899, Z 227	Mittakaava:	1:10000



Kohdetyyppi:	9 Valmistuspaikat/työpaikat	Haltija:	198 Metsätalous Ylä-Lappi
Ajoitus:	7116 Uusi aika	Ylläpitäjä:	198 Metsätalous Ylä-Lappi
Rakentamisvuosi:		Kunta:	148 Inari
Lukumäärä:	8		

Koordinaattiselitys:		Geometria tuotettu:	4 Gps-mittaus, korjaamaton
Koordinaatit:	X 7598585, Y 3541903, Z 185	Löydöt:	

Taustatiedot

Metsuri Tapani Silventoinen opasti kohteelle vuoden 2010 inventoinnissa. Savotoita on tehty Kuutuan alueella 1960-luvulla.

Ympäristön kuvaus

Kohde sijaitsee koillis-lounaissuuntaisen Luolajärven eli Riukuselkäjärven koillispään eteläpuolella. Kuutuantieltä laskee kaksi pistotietä savottakämppeäalueelle, toinen jyrkempi etelästä ja toinen idästä. Alueen maaperä on kivistä moreenia ja aukealla kasvaa heinikon ja niittykasvien lisäksi nuoria männyntaimia. Aukean ympärillä kasvaa kuivaa mäntymetsää. Luolajärven koillispäästä laskevan ojan ympäristö on soistunut.

Kohteen kuvaus

Savottakämpän jäännös

Savottakämppeä on purettu ja siirretty, ja siitä on jäljellä vain alimmat tukihirsikerrat, sahanmuhaa ja katto-bitumia. Sen koko on ollut koillis-lounaissuunnassa noin 30 m ja kaakko-luodesuunnassa noin 12 m. Länsipäädystä on hellan jäännös, eli siellä lienee sijainnut keittiö. Koillispäädystä on siistiin pinoon jätetty metalliputkia. (x=3541 907, y=7598 591, z=184)

Ulkokäymälä

Nelireikäisen, pulpettikattoisen lautahuussin koko on 3,7 m x 1,5 m. Lounaispäässä on erillinen yksityis-huussi, joka ilmeisesti on ollut kokin käytössä. Sisäseinät on tehty vaakalaudoituksella. (x=3541 857, y=7598 544, z=185)

Kivivalli

Maansekaisen kivivallin pituus on koillis-lounaissuunnassa 5 m ja leveys kaakko-luodesuunnassa 3 m. Vallin sisällä on hirsia ja lautoja. Vallin ja ulkokäymälän välissä on kaksi kaivettua jätekuoppaa, joista vallin läheisessä kuopassa on metalliromua. (x=3541 839, y=7598 535, z=185)

Sauna

Noin 3 m järven rannasta on saunan jäännös. Sen pituus on koillis-lounaissuunnassa 5 m ja leveys 7,5 m. Rakennuksesta on jäljellä alin perushirsikehikko, lattianiskat ja lankkuja. Kiuas on sijainnut kaakkoisnurkassa ja ovi on avautunut järvelle, luoteeseen. (x=3541 821, y=7598 544, z=183)

Talli

Tallista on jäljellä alin tukihirsikehikko. Se sijaitsee alueen koillisosassa, lähellä järvestä laskevaa ojaa. Tallin koko on ollut koillis-lounaissuunnassa 13 m ja kaakko-luodesuunnassa 8,5 m. Tallista noin 10 m koilliseen on kasa alueelta kerättyä romua. Heinää kasvava hevosenlantakasa on tallista kaakkoon, ojan

puolella. (x=3541 977, y=7598 628, z=183)

Kotelo/putki

Järven pohjaan on upotettu ilmeisesti laudasta tehty kotelo, jonka sisällä lienee harmaan veden putki. Kotelon pää näkyy hyvin ojan suulla järven pohjassa, mistä koordinaatit on alakohteelle otettu. Rannalta katsoen se jatkuu ojan suulta parikymmentä metriä lounaaseen. (x=3541 948, y=7598 640, z=183)

Rakennuksen jäännös(?)

Ulkokäymälän koillispuolella on noin 10 m x 10 m kokoinen, tasainen, heinää kasvava alue. Paikalla on ilmeisesti sijainnut varasto tms. ulkorakennus. (x=3541 868, y=7598 556, z=184)

Jätekuopat

Alueen koillispuolella, järven rantaan suoraan etelästä tulevan jyrkän pistotien itäpuolella on kaksi koneella kaivettua, noin 6 m x 3 m kokoista jätekuoppaa, jotka on täytetty savotta-aikaisella ja uudemmalla jäteteellä. (x=3541 952, y=7598 598, z=187)

Kohteen rajaus

Kohde on rajattu näkyvien rakenteiden perusteella.

Tulkinta

Savottakämpäalue.

Lisätietoja

Toimenpiteet

Tarkastukset

Tila: 3 Toteutettu Laji: 6 Suojeluarvojen tarkastus Tarkastusvuosi: 2010
Tarkastuspvm: 28.6.2010 Tarkastaja: E. Ojanlatva
Kuvaus: KMO-kulttuuriperintöinventointi, Ivalon kaakkoispuolinen metsätalousalue

**Viranomais-
rekisterinro:**

Kunto: 3 Huono

Arvotus: 8 Muu suojeluarvo

Olotila: 5 Purettu / palanut

**Kohteen
suojelu:** 9 Muu suojeluarvo

Selitys:

Selitys:

**Ympäristön suo-
jelu:** 0 Ei määritelty

Selitys:

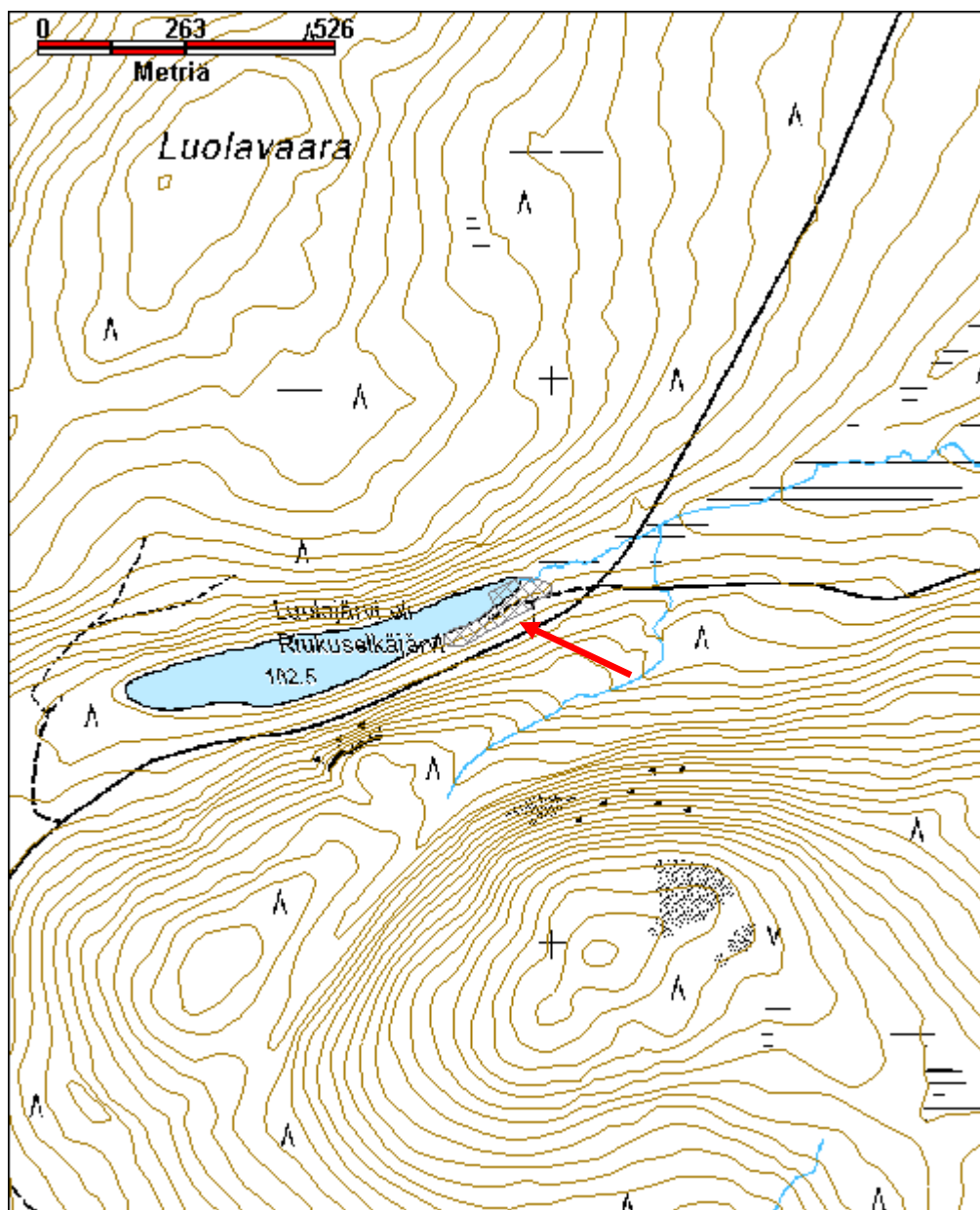


Päärakennus on järven rannalta purettu. Kuva otettu kohti länttä.



Saunan jäännös on aivan järven rannassa. Kuva otettu länteen.

Kohdetyyppi:	9 Valmistuspaikat/työpaikat	Copyright:	© Metsähallitus 2008 © Maanmittauslaitos 1/MML/08
Koordinaatit:	X 7598585, Y 3541903, Z 185	Mittakaava:	1:10000



Nilatuohioja 2 saha jäännös

MH-tunnus: 106121

Kohdetyyppi:	9 Valmistuspaikat/työpaikat	Haltija:	198 Metsätalous Ylä-Lappi
Ajoitus:	7116 Uusi aika	Ylläpitäjä:	198 Metsätalous Ylä-Lappi
Rakentamivuosi:		Kunta:	148 Inari
Lukumäärä:	2		

Koordinaatti- selitys:		Geometria tuotettu:	4 Gps-mittaus, korjaamaton
Koordinaatit:	X 7605870, Y 3523628, Z 183	Löydöt:	

Taustatiedot

Veikko Rajala Palkisojalta kertoi paikalla sijainneen ns. Hillin sahan 1950-luvulla. Paikalla on sijainnut sirkkelilavetti ja varasto, ja sahalle tulee tieura Anninkadulta eli etelästä käsin. Losokasoja alueella on vajaan puolen kilometrin välein pitkin metsiä, niitä on levittänyt Erkki Nykänen. Puut on kuljetettu täältä hevosella pois.

Ympäristön kuvaus

Sahapaikka sijaitsee soistuneen Nilatuohiojan ja kuivan maan välissä. Paikalla kasvaa kuivaa, nuorta männy metsää. Alueelta on koivut kaadettu 1960-70-luvulla kokonaan pois.

Kohteen kuvaus

Sahalanssin koko on noin 15m x 30m, ja paikalle on jäänyt runsaasti lautaa ja losoa. Sirkkelikuoppa sijaitsee alueen etelärinteessä, ja puutavaraa ja sahausjätettä on enemmän kostean ojan puolella. Lanssi on jo pitkälle maatonut. (x=3523 626, y=7605 855, z=181-185)

Varastorakennuksen jäännös sijaitsee alueen luoteisosassa, tiheän männikön keskellä. Rakennuksen pituus on parin alimman hirsikerran perusteella ollut koillis-lounaissaunassa 9 m ja leveys 5 m kaakkoisluoteissaunassa. Jäännös on sammalien peittämä. Sen itä- ja länsipuolella on kaivantoja. (x=3523 607, y=7605 862, z=183)

Kohteen rajaus

Kohde on rajattu näkyvien rakenteiden perusteella.

Tulkinta

Sahalanssi ja varasto.

Lisätietoja

Veikko Rajala, Palkisoja.

Toimenpiteet**Tarkastukset**

Tila: 3 Toteutettu Laji: 6 Suojeluarvojen tarkastus Tarkastusvuosi: 2010
Tarkastuspvm: 27.9.2010 Tarkastaja: E. Ojanlatva
Kuvaus: KMO-kulttuuriperintöinventointi, Ivalon kaakkoispuolinen metsätalousalue

Viranomaisrekisterinro:		Kunto:	3 Huono
Arvotus:	8 Muu suojeluarvo	Olotila:	2 Ei käytössä
Selitys:		Kohteen suojele:	9 Muu suojeluarvo
Selitys:		Selitys:	
Ympäristön suojele:	0 Ei määritelty		
Selitys:			

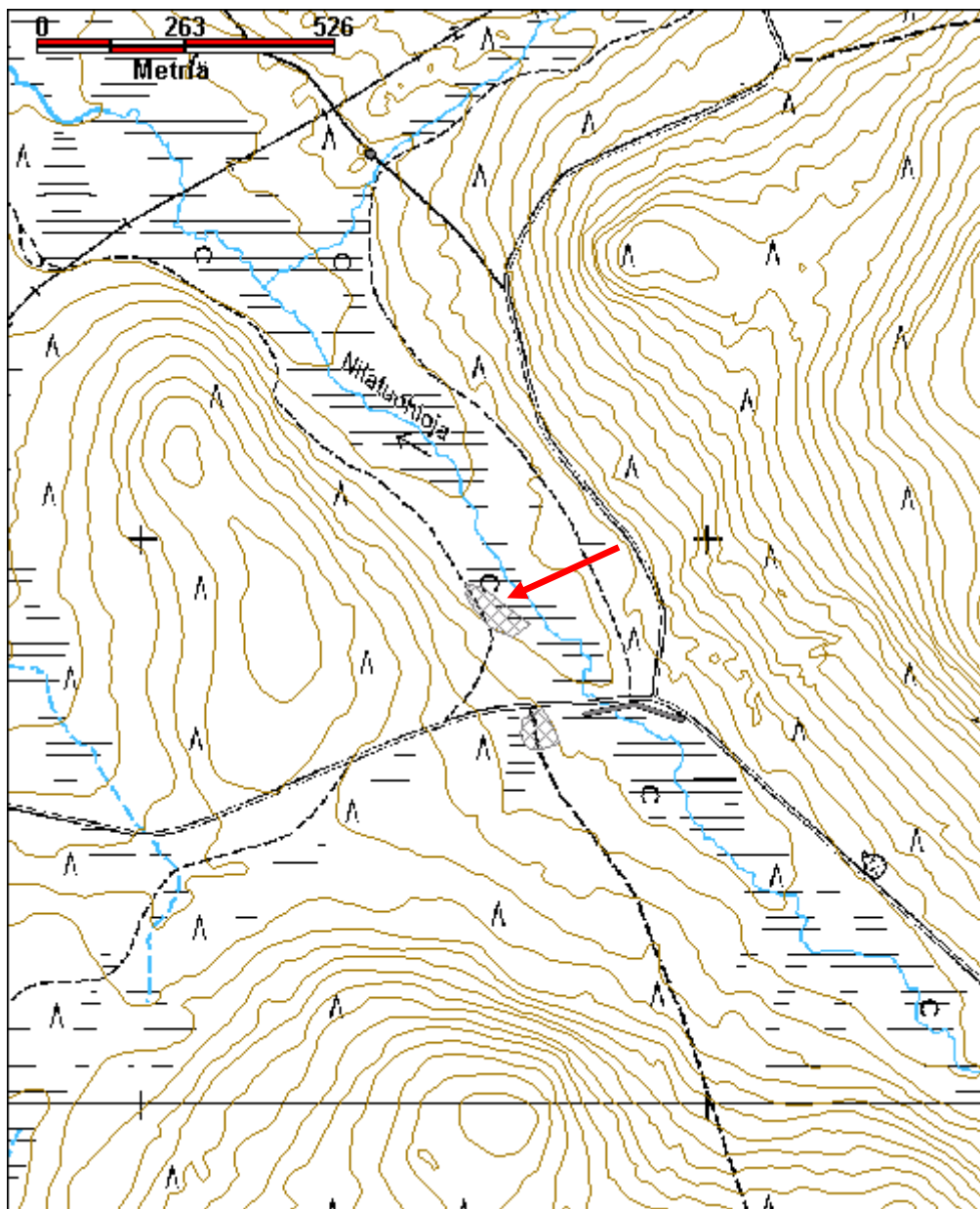


Veikko Rajala seisoo Nilatuohiojan varressa sijainneen sahan sirkkelikuopan vieressä. Kuvan suunta etelään.



Nilatuohiojan varressa sijainneen sahan lanssi ja etualalla sirkkelikuoppa. Kuvan suunta pohjoiseen.

Kohdetyyppi:	9 Valmistuspaikat/työpaikat	Copyright:	© Metsähallitus 2008 © Maanmittauslaitos 1/MML/08
Koordinaatit:	X 7605870, Y 3523628, Z 183	Mittakaava:	1:10000



Kohdetyyppi:	9 Valmistuspaikat/työpaikat	Haltija:	198 Metsätalous Ylä-Lappi
Ajoitus:	7116 Uusi aika	Ylläpitäjä:	198 Metsätalous Ylä-Lappi
Rakentamisvuosi:		Kunta:	148 Inari
Lukumäärä:	2		

Koordinaattiselitys:		Geometria tuotettu:	4 Gps-mittaus, korjaamaton
Koordinaatit:	X 7604990, Y 3520884, Z 190	Löydöt:	

Taustatiedot

Kohteen sijainnin kertoi Palkisojalla asuva Veikko Rajala. Kohteen pohjoisosassa, sorakuopan eteläreunalla on sijainnut savotan hevosten käämpä, joka on valmistettu sota-aikana vuonna 1943. Käämpässä asuneet miehet olivat iältään noin 40-50 -vuotiaita. Rajalan mukaan käämpän koko on ollut noin 15 m x 5 m ja hän muistaa saksalaisten sotilaiden vierailleen täällä läheiseltä Palkisojan asemapaikalta. Varsinaisen savottakäämpän koillispuolella on sijainnut myös kokkien käämpä, mutta se on ilmeisesti tuhoutunut soranotossa.

Ympäristön kuvaus

Kohde sijaitsee Ivalon eteläpuolella Palkisvaaran eteläosassa, koilliseen virtaavan Palkisojan ja sorakuopan välissä, noin 1 km sorakuopalle vievän metsäautotien ja E4-tien risteyksestä länteen. Maaperä on kivistä moreenia ja paikalla kasvaa nuorta mäntymetsää, katajaa ja muutamia koivuja, aluskasvillisuutena on puolukkaa ja sammalia.

Kohteen kuvaus

Savottakäämpän jäännös

Noin 10 m sorakuopan reunan eteläpuolella sijainneesta, koillis-lounaissuunnassa noin 15 m pitkstä käämpästä on jäljellä vain muutama maaton hirs. Lisäksi paikalla on jonkin verran metalliromua. Pirtti on Rajalan mukaan sijainnut koillispuolella, ja lounaispuolella on ollut eteinen. Käämpään on liittynyt myös kellari, josta ei havaittu enää jälkeäkään.

Tallin jäännös

Tallin jäännös erottuu Palkisojan soistuneen haaran pohjoispuolella heinittyneellä aukealla noin 9 m x 9 m kokoisena alueena. Heinikossa ja sen ympäristössä on vain muutama hirren pätkä sekä reunan osia, mm. aisan päässä oleva savirikko ja jalustin.

Kohteen rajaus

Kohde on rajattu näkyvien rakenteiden perusteella.

Tulkinta

Savottakäämpän ja tallin jäännös

Lisätietoja

Veikko Rajala, Palkisoja.

Toimenpiteet

Tarkastukset

Tila: 3 Toteutettu Laji: 6 Suojeluarvojen tarkastus Tarkastusvuosi: 2010
Tarkastuspvm: 21.7.2010 Tarkastaja: E. Ojanlatva
Kuvaus: KMO-kulttuuriperintöinventointi, Ivalon kaakkoispuolinen metsätalousalue

**Viranomais-
rekisterinro:**

Kunto: 3 Huono

Arvotus: 8 Muu suojeluarvo

Olotila: 2 Ei käytössä

**Kohteen
suojelu:** 9 Muu suojeluarvo

Selitys:

Selitys:

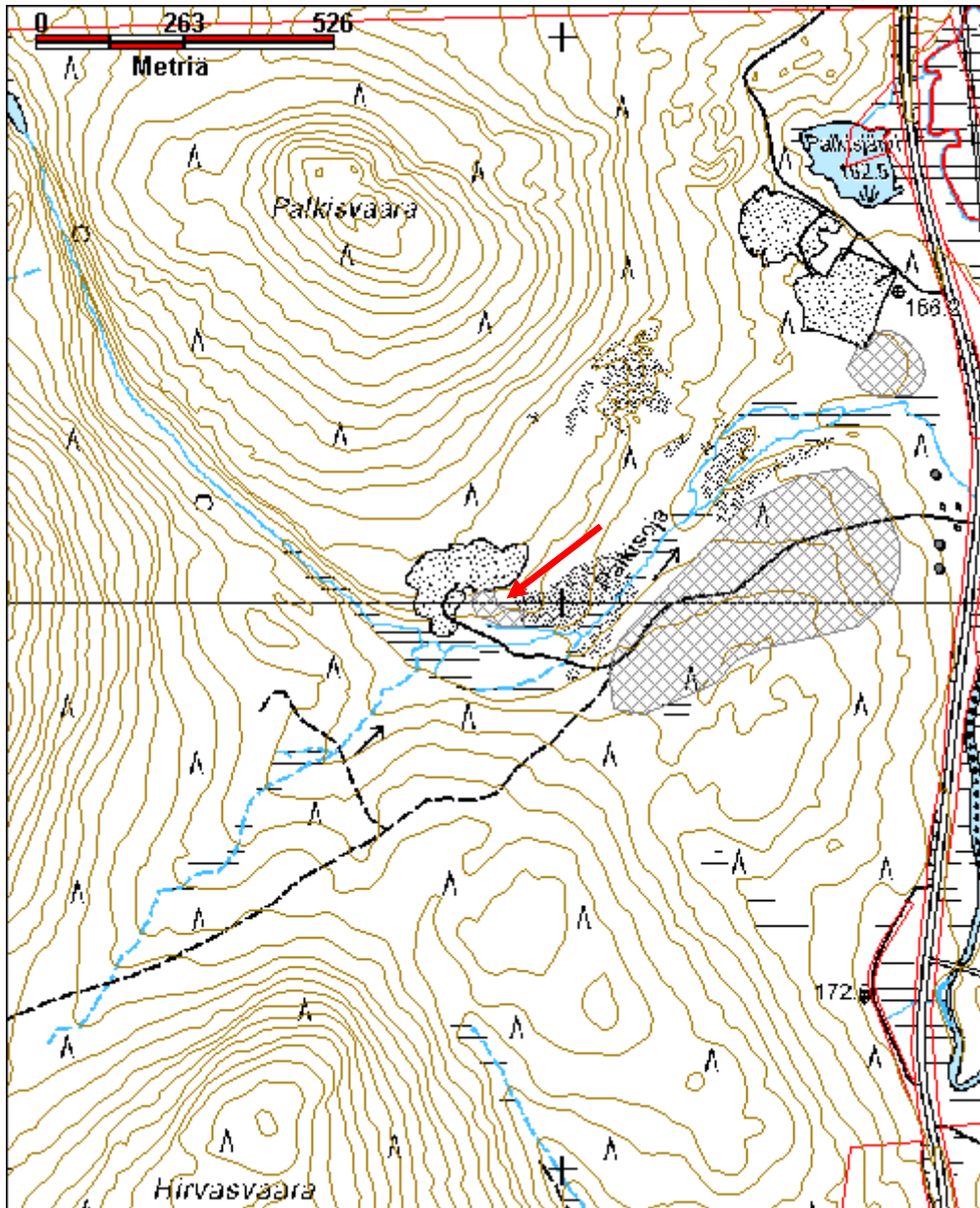
**Ympäristön suo-
jelu:** 0 Ei määritelty

Selitys:



Veikko Rajala seisoo Palkisvaaran savottakämpän paikalla. Kämpä on purettu ja se on ulottunut Veikosta ainakin taustalla kasvavaan katajaan saakka.

Kohdetyyppi:	9 Valmistuspaikat/työpaikat	Copyright:	© Metsähallitus 2008 © Maanmittauslaitos 1/MML/08
Koordinaatit:	X 7604990, Y 3520884, Z 190	Mittakaava:	1:10000



Kohdetyyppi:	9 Valmistuspaikat/työpaikat	Haltija:	198 Metsätalous Ylä-Lappi
Ajoitus:	7116 Uusi aika	Ylläpitäjä:	198 Metsätalous Ylä-Lappi
Rakentamisvuosi:		Kunta:	148 Inari
Lukumäärä:	9		

Koordinaattiselitys:		Geometria tuotettu:	4 Gps-mittaus, korjaamaton
Koordinaatit:	X 7606629, Y 3531623, Z 235	Löydöt:	

Taustatiedot

Metsuri Tapani Silventoinen kertoi paikalla sijainneen 1950-60-luvun taitteessa rakennetun savottakämppeäalueen. Terävän pään eli herrain kämppä on siirretty ja myyty Antti Korhoselle.

Ympäristön kuvaus

Peuralammen savottakämppeäalue sijaitsee Peuralammen kaakkoisrannalla, lammen ja Anninkadun välissä. Anninkadulta kääntyy pistotie kämppeäalueelle. Paikalla kasvaa nuorta männyntainta, heinää, katajaa ja varpukasveja. Lammen rantaan on jätetty kasvamaan muutamia vanhempia mäntyjä ja myös Anninkadun ja kämppeäalueen välissä kasvaa sakeampaa mäntymetsää.

Kohteen kuvaus

Kämppeä 1

Kohteessa on ollut suuri pääkämppeä, joka on ilmeisesti purettu. Kämppeästä on jäljellä enää alimmat tukihirret ja niiden perusteella kämppeän pituus on ollut koillis-lounaisuunnassa 10 m ja kaakko-luodesuunnassa 20 m. Kämppeän pohjoisosassa on ilmeisesti ollut keittiö, sillä siellä on vielä hellan jäännös. (x=3531 621, y=7606 622, z=234)

Sauna

Mahdollisen saunan jäännökset ovat alueen keskellä. Saunasta on jäljellä suuri kiuaskivikasa noin 6 m x 5 m kokoisen maatuneen hirsikehikon luoteiskulmassa. Saunasta on kaivettu oja kohti lampea. (x=3531 625, y=7606 660, z=234)

Kaivanto

Järven ja saunan väliin on kaivettu noin 2 m x 2 m kokoinen kuoppa. Sen keskeltä poistetut kivet ovat kuopan ympärillä. Kuopan käyttötarkoitus on epäselvä. (x=3531 600, y=7606 656, z=233)

Talli

Tallista on jäljellä alin tukihirsikerta. Sen pituus on pohjois-eteläsuunnassa 10 m ja leveys itä-länsisuunnassa 8 m. Sisäänkäynti on ollut järven puolella eli lännessä. Pohjoispäädyssä on ilmeisesti lantakasa. Hevosten pilttuun lattialavaa erottuu vielä itäseinällä. (x=3531 600, y=7606 677, z=234)

Kämppeä 2

Päärakennuksen eteläpuolella on noin 10 m x 6 m kokoinen, heinittynyt ja tasoitettu alue, jossa sijainnut kämppeä lienee siirretty muualle. Paikalla on jäljellä enää hella. (x=3531 630, y=7606 600, z=234)

Kämppeä 3

Kolmas purettu kämppeä on sijainnut alueen lounaislaidalla, lammen rannalla. Siitä erottuu heinikon seasta

peruskiveystä ja muutamia hirsii. Oviaukko on ollut kohti järveä. Peruskiveyksen koko on 6 m x 4,9 m. (x=3531 627, y=7606 572, z=233)

Kämpä 4

Neljäs purettu kämpä on sijainnut alueen kaakkoislaidalla, pistotien ja lammen eteläpäässä kulkevan tien välissä. Kämpästä on jäljellä peruskiveys, jonka koko on 9 m x 8,2 m. Kehikon koillisnurkassa on hirsikehikko, jonka koko on 2,5 m x 2 m. Sen länsipuolella eli rakennuksen pohjoispäädyssä on talon sisäpuolella noin 1 m leveä hiekkapenkki. (x=3531 657, y=7606 578, z=235)

Lisäksi alueella on siellä täällä metalliromua ja rakennusjätettä.

Kohteen rajaus

Kohde on rajattu näkyvien rakenteiden perusteella.

Tulkinta

Savottakämpäalue.

Lisätietoja

Usko Luostarinen (Ivalo) on asunut Peuralammen kämpässä, kun hän on ollut savottatöissä. Luostarinen kirjoittaa juuri savotta-ajan muisteluksia, jotka julkaistaan toivottavasti lähivuosina.

Toimenpiteet

Tarkastukset

Tila: 3 Toteutettu Laji: 6 Suojeluarvojen tarkastus Tarkastusvuosi: 2010
Tarkastuspvm: 2.6.2010 Tarkastaja: E. Ojanlatva
Kuvaus: KMO-kulttuuriperintöinventointi, Ivalon kaakkoispuolinen metsätalousalue

Viranomais- rekisterinro:

Kunto: 3 Huono

Arvotus: 8 Muu suojeluarvo

Olotila: 2 Ei käytössä

**Kohteen
suojelu:** 9 Muu suojeluarvo

Selitys:

Selitys:

Ympäristön suo- jelu:

0 Ei määritelty

Selitys:

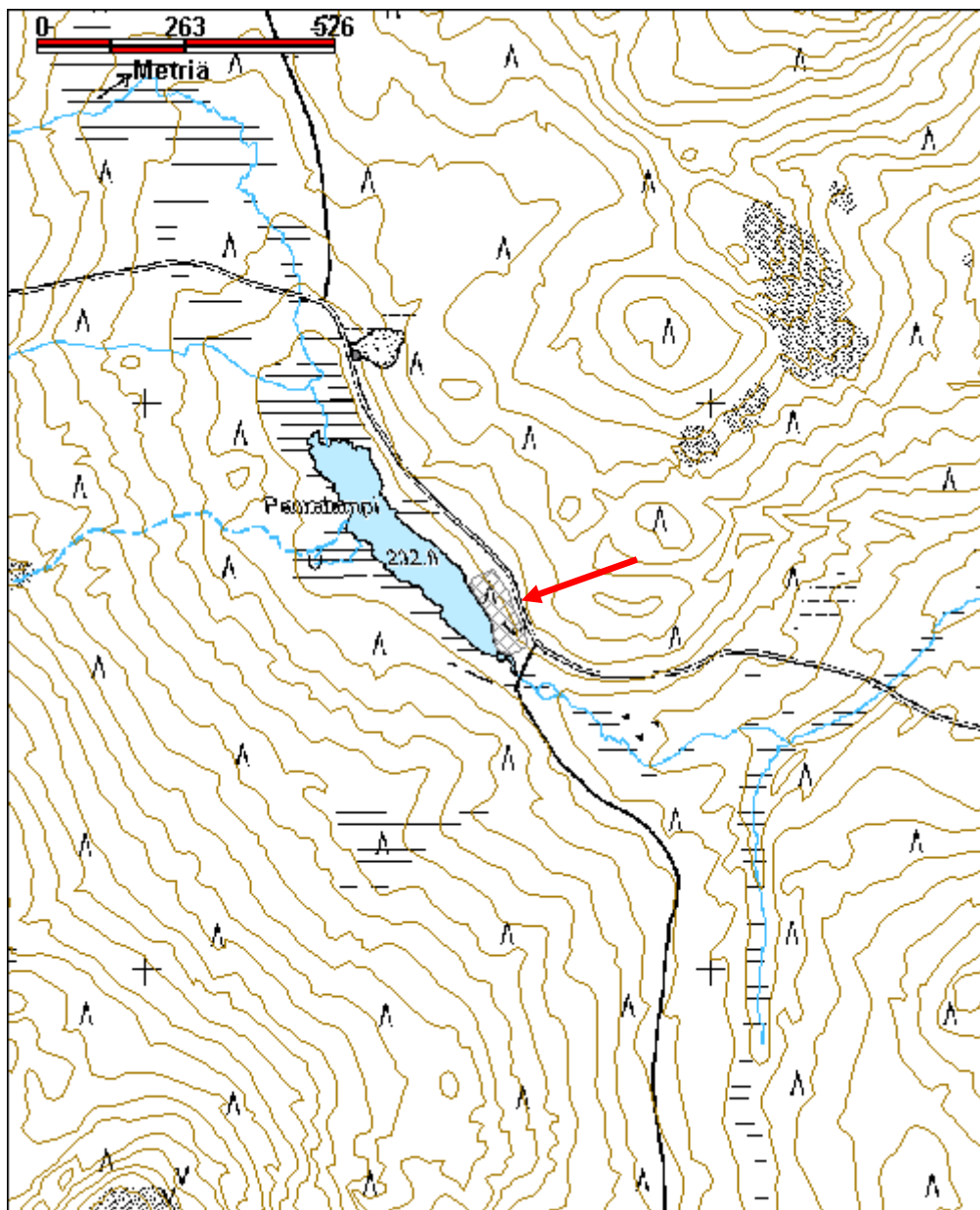


Puretusta ja siirretystä pääkämpästä on jäljellä enää hella ja tukihirret. Takan on Peuralampi. Kuva otettu luoteeseen.



Peuralammen tallin pohjasta erottuu vielä tukihirsiä. Kuva otettu luoteeseen.

Kohdetyyppi:	9 Valmistuspaikat/työpaikat	Copyright:	© Metsähallitus 2008 © Maanmittauslaitos 1/MML/08
Koordinaatit:	X 7606629, Y 3531623, Z 235	Mittakaava:	1:10000



Rajajoosepin tulli leimapuut ja savottatie

MH-tunnus: 131883

Kohdetyyppi:	99 Muu/määrittelemätön	Haltija:	198 Metsätalous Ylä-Lappi
Ajoitus:	7116 Uusi aika	Ylläpitäjä:	198 Metsätalous Ylä-Lappi
Rakentamisvuosi:		Kunta:	148 Inari
Lukumäärä:	1		

Koordinaattiselitys:		Geometria tuotettu:	4 Gps-mittaus, korjaamaton
Koordinaatit:	X 7599643, Y 3560534, Z 126	Löydöt:	

Taustatiedot

Kohde havaittiin vuoden 2010 inventoinnissa.

Ympäristön kuvaus

Kohde sijaitsee rajavyöhykkeellä, Venäjän vastaisen raja-aidan ja valtakunnan rajan välissä, noin 5 m valtioiden raivatusta rajalinjasta länteen. Alueen maaperä on hiekkamoreenia, ja paikalla kasvaa kuivaa kangasmetsää. Aluskasvillisuutena on puolukkaa, mustikkaa, jäkälää ja sammalia.

Kohteen kuvaus

Paikalla kulkee valtioiden rajojen yli vanha savotta-aikainen tieura lounas-koillissuunnassa. Tieuran vieressä on muutama kruunuleimalla merkitty vanha mänty. Savottatie on ollut käytössä ennen toista maailmansotaa.

Kohteen rajaus

Koordinaatit on otettu leimapuusta.

Tulkinta

Savotta-aikainen tieura ja kruunuleimapuita.

Lisätietoja**Toimenpiteet****Tarkastukset**

Viranomaisrekisterinro:		Kunto:	1 Hyvä
Arvotus:	8 Muu suojeleuarvo	Olotila:	2 Ei käytössä
Selitys:		Kohteen suojele:	9 Muu suojeleuarvo
		Selitys:	

Ympäristön suo- jelu:	99 Muu suojeluarvoa sisältävä alue
Selitys:	

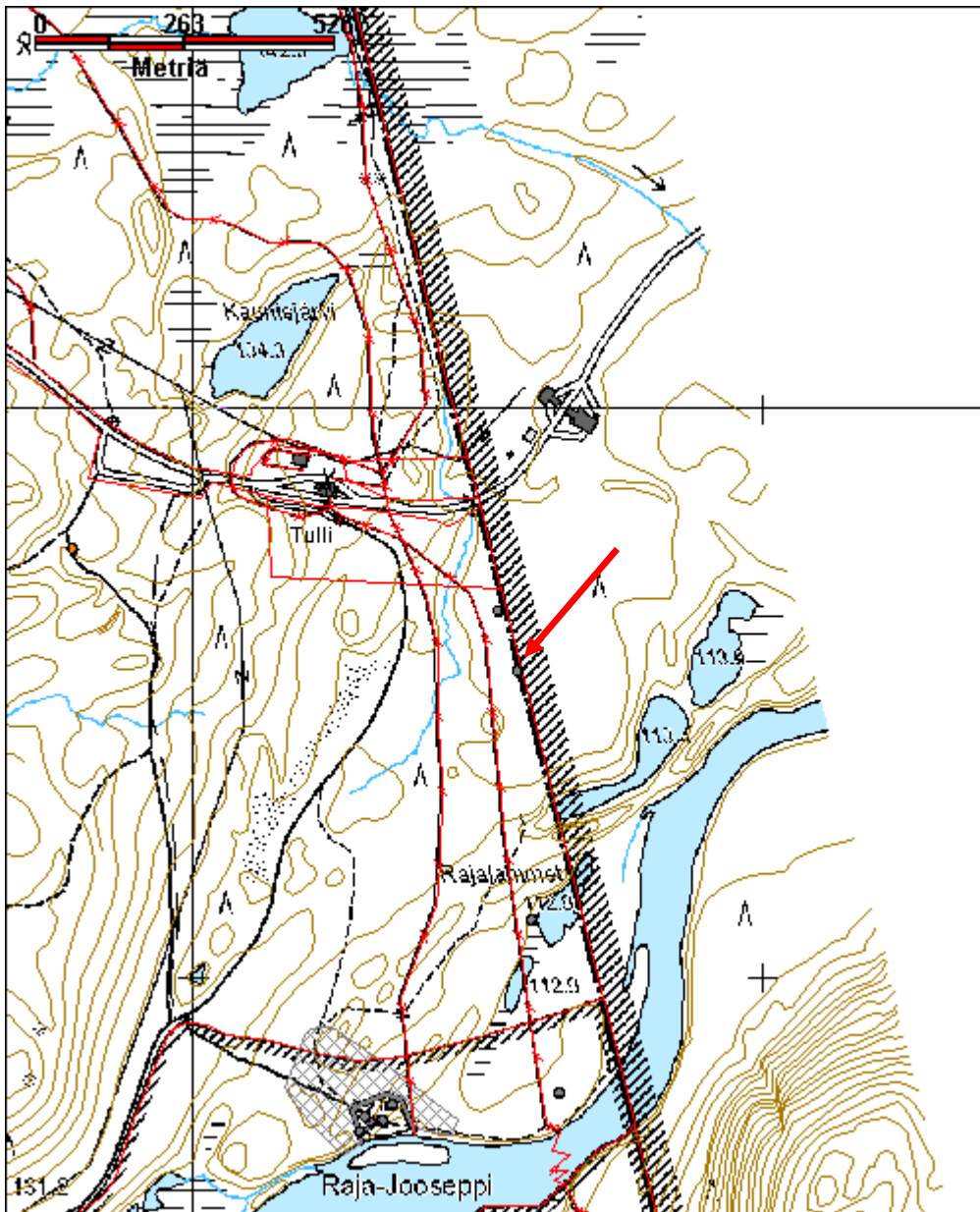


Lähikuva puusta, johon on kaiverrettu teksti 1919 E.P. X 14/9.



Savottatien pätkä jatkuu raja-aidan toisella puolella. Kuva otettu pohjoiseen.

Kohdetyyppi:	99 Muu/määrittelemätön	Copyright:	© Metsähallitus 2008 © Maanmittauslaitos 1/MML/08
Koordinaatit:	X 7599643, Y 3560534, Z 126	Mittakaava:	1:10000



Rajalammet savottatie

MH-tunnus: 131881

Kohdetyyppi:	13 Liikennekohteet	Haltija:	198 Metsätalous Ylä-Lappi
Ajoitus:	7116 Uusi aika	Ylläpitäjä:	198 Metsätalous Ylä-Lappi
Rakentamisvuosi:		Kunta:	148 Inari
Lukumäärä:	1		

Koordinaattiselitys:		Geometria tuotettu:	4 Gps-mittaus, korjaamaton
Koordinaatit:	X 7599100, Y 3560593, Z 115	Löydöt:	

Taustatiedot

Rajavartijat näyttivät savottatien paikan.

Ympäristön kuvaus

Kohde sijaitsee rajavyöhykkeellä, Venäjän vastaisen raja-aidan ja valtakunnan rajan välissä, Luton pohjoispuolella sijaitsevan, Venäjän puolelle ulottuvan isomman Rajalammen länsirannalla. Alueen maaperä on hiekkamoreenia, ja paikalla kasvaa rehevää koivu- ja mäntymetsää. Aluskasvillisuutena on puolukkaa, juolukkaa, suopursua, mustikkaa, jäkälää ja sammalia.

Kohteen kuvaus

Rajalammen rantaan kulkee lännestä vanha savottatien pätkä. Tieura on vielä avoin ja erottuu selkeästi maastossa, sillä rajalinjalla ei ole suoritettu hakkuuta tms. Ilmeisesti kyseessä on talvitieura, sillä kesäaikaan lampea on mahdotonta ylittää eikä siitä ole vesiyhteyttä Luttojokeenkaan. Alueella on savotoitu ennen toista maailmansotaa, ennen uusien valtionrajojen määrittämistä.

Kohteen rajaus

Kohde jatkuu kohti länttä, tieurasta otettiin rajalinjalta piste.

Tulkinta

Savottatien pätkä.

Lisätietoja**Toimenpiteet****Tarkastukset**

Tila: 3 Toteutettu Laji: 6 Suojeluarvojen tarkastus Tarkastusvuosi: 2010
Tarkastuspvm: 9.9.2010 Tarkastaja: E. Ojanlatva
Kuvaus: KMO-kulttuuriperintöinventointi, Ivalon kaakkoispuolinen metsätalousalue

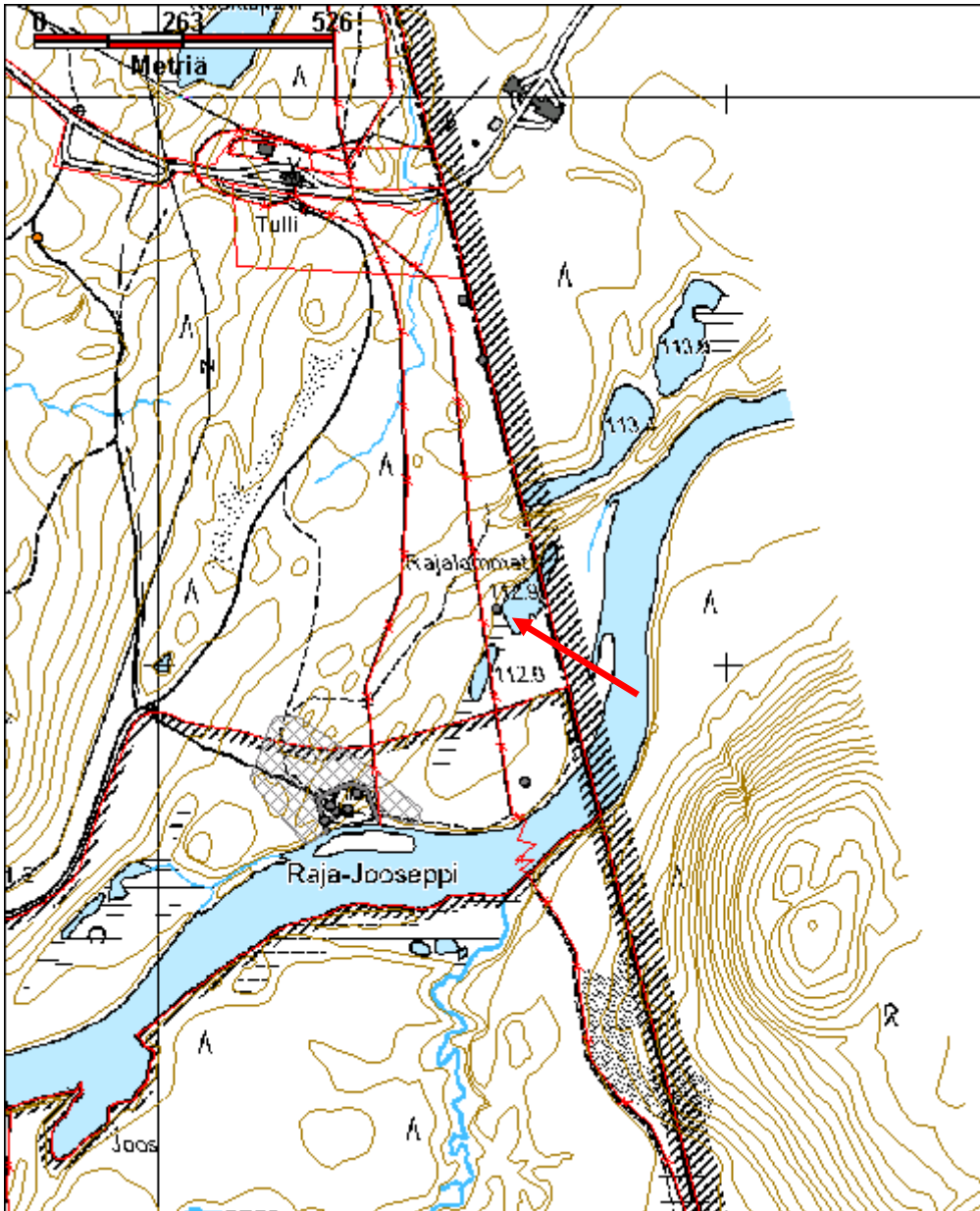
Viranomaisrekisterinro:		Kunto:	1 Hyvä
		Olotila:	2 Ei käytössä
Arvotus:	8 Muu suojeluarvo	Kohteen	9 Muu suojeluarvo

Selitys:	suojelu: Selitys:
Ympäristön suo- jelu:	99 Muu suojeluarvoa sisältävä alue
Selitys:	



Jänkän yli jatkuva savottatien pätkä kuvattuna koilliseen.

Kohdetyyppi:	13 Liikennekohteet	Copyright:	© Metsähallitus 2008 © Maanmittauslaitos 1/MML/08
Koordinaatit:	X 7599100, Y 3560593, Z 115	Mittakaava:	1:10000



Ruohokangas 3 savottakämppeäalue jäännös

MH-tunnus: 110378

Kohdetyyppi:	9 Valmistuspaikat/työpaikat	Haltija:	198 Metsätalous Ylä-Lappi
Ajoitus:	7116 Uusi aika	Ylläpitäjä:	198 Metsätalous Ylä-Lappi
Rakentamivuosi:		Kunta:	148 Inari
Lukumäärä:	2		

Koordinaattiselitys:		Geometria tuotettu:	4 Gps-mittaus, korjaamaton
Koordinaatit:	X 7609667, Y 3539435, Z 173	Löydöt:	

Taustatiedot

Kohteelle opasti Tapani Silventoinen, metsätalouden metsuri.

Ympäristön kuvaus

Paikka sijaitsee Rajajoosepintien ja Anninkadun risteyksestä noin 235 m itäkoilliseen, Ruohojärven kaakkoisrannalla, metsäautotien ja järven välissä. Paikalla kasvaa pääasiassa mäntymetsää, ja järven ranta on soistunut. Aluskasvillisuutena on sammalia, mesimarjaa, puolukkaa, suopursua, hillaa ja mustikkaa.

Kohteen kuvaus

Savottakämpästä ei ole jäljellä juuri mitään, ainoastaan ulkokäymälänjäännös. Järven rannassa erottuu noin 20 m x 30 m kokoinen heinää kasvava alue, jossa on rautaromua ja lautakasoja (x=3539424, y=7609669, z=173). Hieman ylempänä rinteessä on noin 3 m x 3 m kokoinen heinää kasvava alue, jossa on muutamia lautoja (x=3539438, y=7609670, z=173). Sinne tulee polku järven rannasta.

Kohteen rajaus

Kohde on rajattu maastossa näkyvien rakenteiden perusteella.

Tulkinta

Savottakämppeäalue.

Lisätietoja**Toimenpiteet****Tarkastukset**

Tila: 3 Toteutettu Laji: 6 Suojeluarvojen tarkastus Tarkastusvuosi: 2010
Tarkastuspvm: 17.6.2010 Tarkastaja: E. Ojanlatva
Kuvaus: KMO-kulttuuriperintöinventointi, Ivalon kaakkoispuolinen metsätalousalue

Viranomaisrekisterinro:		Kunto:	3 Huono
		Olotila:	5 Purettu / palanut
Arvotus:	8 Muu suojeluarvo	Kohteen suojelu:	9 Muu suojeluarvo

Selitys:

Selitys:

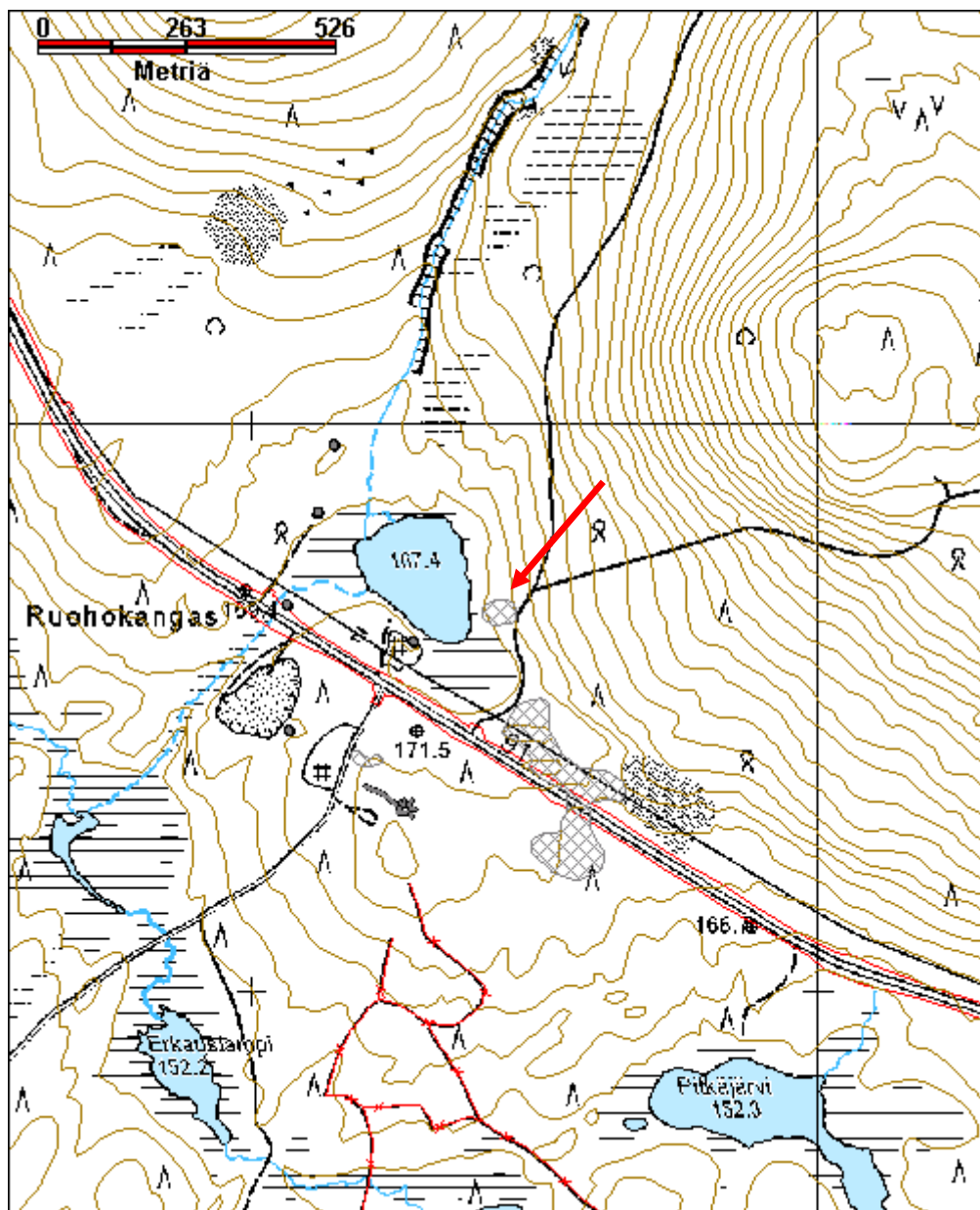
**Ympäristön suo-
jelu:** 0 Ei määritelty

Selitys:



Savottakämppeäalueesta on jäljellä enää heinää kasvava alue, ulkokäymälän jäännös ja hirren ja laudan pätkiä. Kuva otettu kohti luodetta.

Kohdetyyppi:	9 Valmistuspaikat/työpaikat	Copyright:	© Metsähallitus 2008 © Maanmittauslaitos 1/MML/08
Koordinaatit:	X 7609667, Y 3539435, Z 173	Mittakaava:	1:10000



Siika-Torkojärvenoja 1 savottakämpä ja talli jäännös

MH-tunnus: 131842

Kohdetyyppi:	9 Valmistuspaikat/työpaikat	Haltija:	198 Metsätalous Ylä-Lappi
Ajoitus:	7116 Uusi aika	Ylläpitäjä:	198 Metsätalous Ylä-Lappi
Rakentamisvuosi:		Kunta:	148 Inari
Lukumäärä:	2		

Koordinaattiselitys:		Geometria tuotettu:	4 Gps-mittaus, korjaamaton
Koordinaatit:	X 7603187, Y 3557497, Z 172	Löydöt:	

Taustatiedot

Matti Huru kertoi Siika-Torkojärvenojan varressa sijainneen savottakämpän ja tallin.

Ympäristön kuvaus

Savottakämpäalue sijaitsee Rajajoosepintien pohjoispuolella, Siika-Torkojärveen laskevan Siika-Torkojärvenojan itärannalla, ojan itäpuolta kulkevan tien ja ojan välissä. Kohteesta noin 350 m etelään sijaitsee rakennelman jäännös (Reiska 131841). Ojan rannat ovat soistuneet, ja alueen maaperä on soramoorenia. Paikalla kasvaa nuorta mäntymetsää, joka on kui vaa kangasta. Aluskasvillisuutena on pääasiassa suopursua, jäkälää, puolukkaa ja variksenmarjaa.

Kohteen kuvaus

Ojan rannassa sijaitsee kaksi rakennelman jäännöstä, joiden ympäriltä maaperää on laikutettu. Pohjoisempi rakennelma on ollut savottakämpä, jonka koko on päällmansuunnissa ollut noin 8 m x 9 m. Katto on romahtanut, ja pohjois-eteläsuuntainen kurkihirsikin vielä paikoillaan keskellä jäännöstä. Oviaukko on kohti etelään. Pyöröhirsissä on näkyvissä paikoin ämmänkaulasalvos. Kämpän hirsii on hieman levitelty. Välikatolla on ollut eristeenä hiekkaa. Kämpässä on käytetty myös suuria metallipultteja. (x=3557493, y=7603195, z=171).

Tallin jäännös sijaitsee kämpän jäännöksestä noin 25 m etelään. Sen koko on päällmansuunnissa ollut noin 8 m x 9 m. Koirankaulasalvoksia, turpeella ja sammalella tilkittyjä pyöröhirsikertoja on jäljellä vielä seitsemän. Noin 1,5 m leveä oviaukko on kohti pohjoista. Eteläseinällä on 3.-4. hirsikerran välissä pieni tuuletusaukko. Kelleksistä tehty katto on romahtanut paikoilleen. Ojan puolella eli länsiseinällä on ollut ilmeisesti jonkinlainen katos kiinni hirsiseinässä. (x=3557490, y=7603166, z=172).

Kohteen rajaus

Kohde on rajattu näkyvien rakenteiden perusteella.

Tulkinta

Savottakämpän ja tallin jäännös.

Lisätietoja**Toimenpiteet**

Tarkastukset

Tila: 3 Toteutettu Laji: 6 Suojeluarvojen tarkastus Tarkastusvuosi: 2010
Tarkastuspvm: 8.9.2010 Tarkastaja: E. Ojanlatva
Kuvaus: KMO-kulttuuriperintöinventointi, Ivalon kaakkoispuolinen metsätalousalue

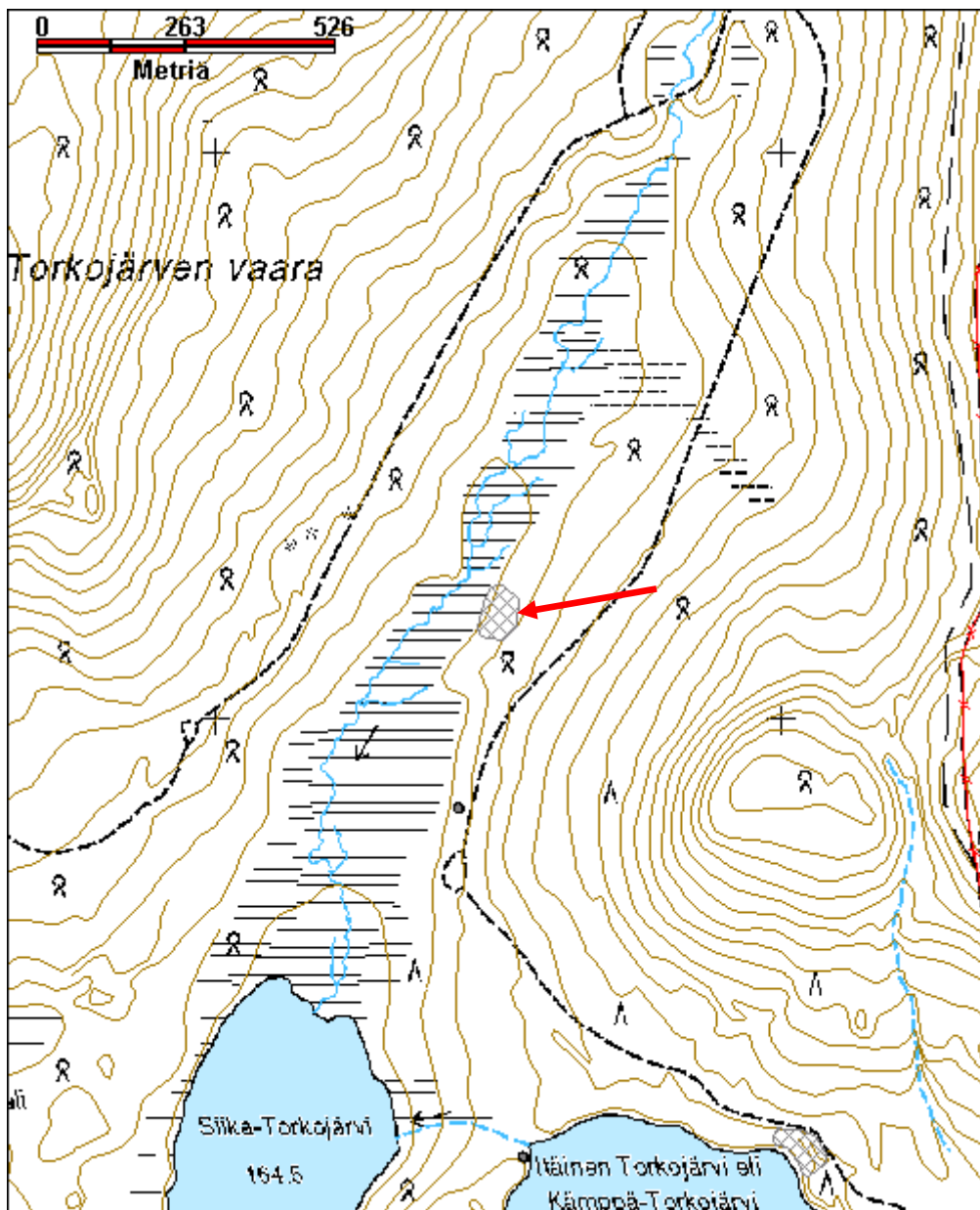
**Viranomais-
rekisterinro:****Kunto:** 2 Kesinkertainen**Arvotus:** 8 Muu suojeluarvo**Olotila:** 2 Ei käytössä**Kohteen
suojelu:** 9 Muu suojeluarvo**Selitys:****Selitys:****Ympäristön suo-
jelu:**

0 Ei määritelty

Selitys:

Talli ja taka-alalla kämppä kuvattuna pohjoiseen.

Kohdetyyppi:	9 Valmistuspaikat/työpaikat	Copyright:	© Metsähallitus 2008 © Maanmittauslaitos 1/MML/08
Koordinaatit:	X 7603187, Y 3557497, Z 172	Mittakaava:	1:10000



Kohdetyyppi:	9 Valmistuspaikat/työpaikat	Haltija:	198 Metsätalous Ylä-Lappi
Ajoitus:	7116 Uusi aika	Ylläpitäjä:	198 Metsätalous Ylä-Lappi
Rakentamisvuosi:		Kunta:	148 Inari
Lukumäärä:			

Koordinaattiselitys:		Geometria tuotettu:	4 Gps-mittaus, korjaamaton
Koordinaatit:	X 7601055, Y 3530977, Z 197	Löydöt:	

Taustatiedot

Metsuri Tapani Silventoinen opasti kohteelle.

Ympäristön kuvaus

Kohde sijaitsee Pilverijärvestä Tammijärveen laskevan ojan itäpuolella, ojan ylittävän tieuran eteläpuolella. Savottakämppeäalue sijaitsee Nokian testirata-alueen sisällä, ja tieuralta kohti koillista tehty levike lie-nee tuhonnut osan kohteesta. Paikalla kasvaa nuorta mäntymetsää ja alueen eteläosa on osin soistunut.

Kohteen kuvaus

Talli

Alueen kaakkoisosassa suon reunalla sijaitsee heinittynyt tallin jäännös. Talli on ollut arviolta koillis-lounaissuunnassa noin 9,5 m pitkä ja kaakko-luodesuunnassa noin 7,8 m leveä. Sen läheisyydessä on kaksi rekeä ja hevosenlantakasa. Tallin luoteispuolella erottuu matala valli. (x=3531 015, y= 7601 031, z=195)

Lantakasa

Nokkosta kasvava hevosenlantakasa sijaitsee alueen eteläosassa, vajaat 10 m tallista etelään. (x=3531 007, y= 7601 016, z=194)

Varastorakennuksen jäännös

Epämääräinen lautakasa on ilmeisesti romahtaneen varastorakennuksen jäännös. Se sijaitsee noin 90 m tallista luoteeseen ja kahdesta reestä noin 10 m länteen. (x=3530 986, y= 7601 042, z=197)

Ulkokäymälä

Käymälästä on jäljellä enää laudasta tehty alakehikko ja käymälään johtava neljästä laudasta tehty kävelyliuska. Rakenteen sisäpuolelle on tuotu jätteitä. (x=3530 961, y= 7601 093, z=199)

Päärakennuksen jäännös

Mahdollisen päärakennuksen paikka kasvaa heinää ja erottuu maastosta suorakulmaisena alueena, jonka koillis-lounaissuuntaisen sivun pituus on 10 m ja kaakko-luodesuuntaisen 8 m. Rakennus on mitä ilmeisimmin purettu ja siirretty muualle savotoiden loppumisen jälkeen. Aukean länsipuolella on hellan ja vae-tun vesipadan jäännökset. Rakennuksesta on kaivettu oja yhteen ojan lähellä sijaitsevaan likamonttuun. (x=3530 957, y= 7601 068, z=197)

Rakennuksen jäännös 1 (?)

Päärakennuksen jäännöksen etelä-kaakkopuolella on tasainen, pohjois-eteläsuunnassa noin 15 m pitkä ja itä-länsisuunnassa 7 m leveä tasanne. Sen lounaisnurkassa on kivikasa ja sen ympärillä peltipiipun palasia. Paikalla on mahdollisesti sijainnut rakennus, joka on purettu ja siirretty muualle. (x=3530 959, y= 7601,

056 z=197)

Rakennuksen jäännös 2 (?)

Alueen koillislaidalla on heinikkoinen, tasainen alue, jossa on näkyvillä paljon hirrenpätkiä. Sen koko on koillis-lounaissaunassa 10 m ja kaakko-luodesuunnassa 20 m. Paikalla on mahdollisesti sijainnut rakennus, joka on purettu. (x=3531 018, y= 7601 086, z=197)

Alueen itälaidalla, tallin ja heinittyneen alueen välissä on jätemonttu. Pienempiä jätekuoppia on ainakin kolme kappaletta alueen länsiosassa, lähellä ojaa.

Kohteen rajaus

Kohde on rajattu näkyvien rakenteiden perusteella.

Tulkinta

Savottakämppeäalue.

Lisätietoja

Toimenpiteet

Tarkastukset

Tila: 3 Toteutettu Laji: 6 Suojeluarvojen tarkastus Tarkastusvuosi: 2010
Tarkastuspvm: 7.6.2010 Tarkastaja: E. Ojanlatva
Kuvaus: KMO-kulttuuriperintöinventointi, Ivalon kaakkoispuolinen metsätalousalue

Viranomaisrekisterinro:		Kunto:	3 Huono
Arvotus:	8 Muu suojeluarvo	Olotila:	5 Purettu / palanut
Selitys:		Kohteen suojelu:	9 Muu suojeluarvo
		Selitys:	

Ympäristön suojelu: 0 Ei määritelty

Selitys:

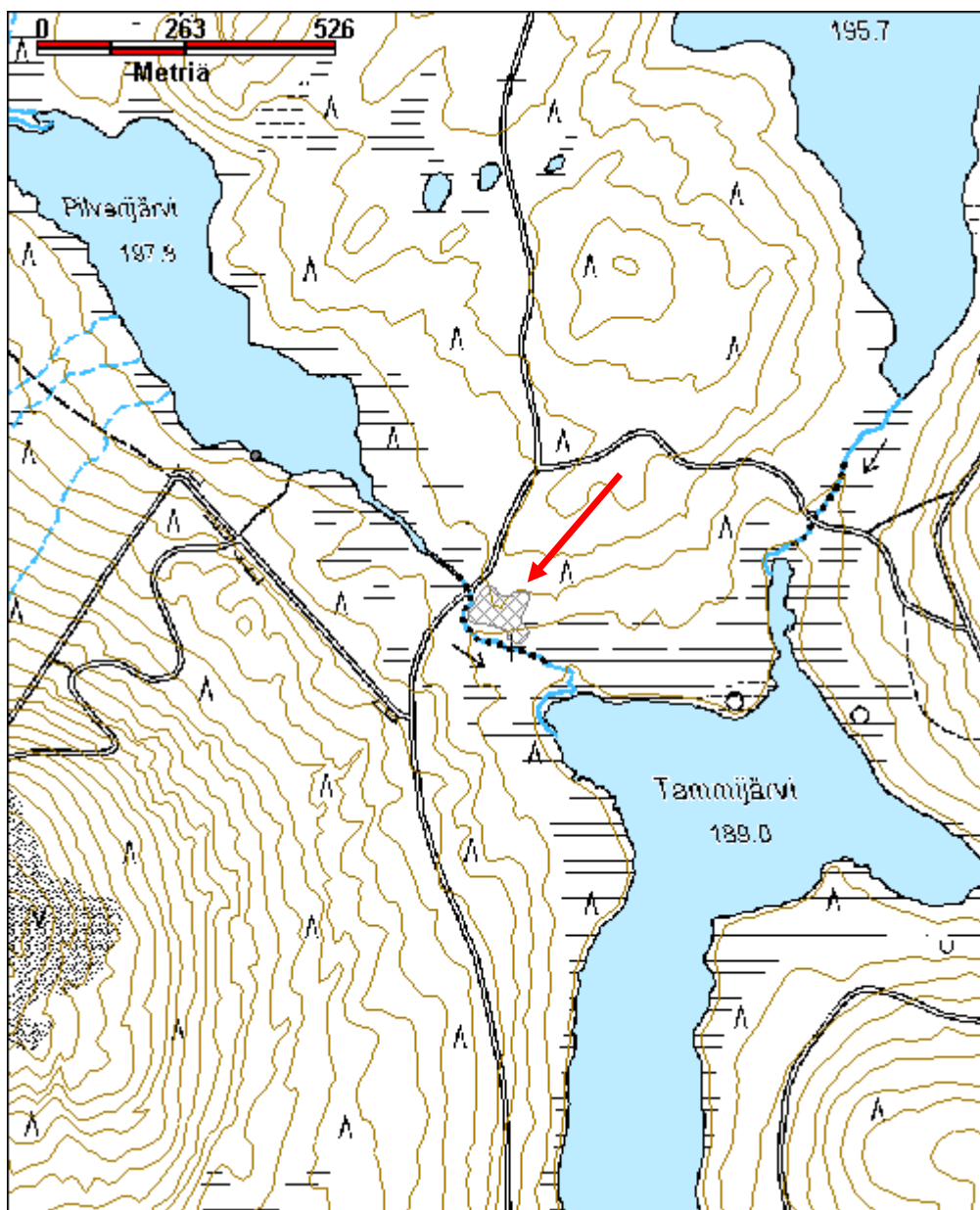


Tallin jäännös Tammiojan varressa kuvattuna kohti itää.



Mahdollinen rakennuksen jäännös erottuu heinää kasvavana alueena. Taustalla myös muuripatoja. Kuva otettu kohti itäkaakkoa.

Kohdetyyppi:	9 Valmistuspaikat/työpaikat	Copyright:	© Metsähallitus 2008 © Maanmittauslaitos 1/MML/08
Koordinaatit:	X 7601055, Y 3530977, Z 197	Mittakaava:	1:10000



Kohdetyyppi:	9 Valmistuspaikat/työpaikat	Haltija:	198 Metsätalous Ylä-Lappi
Ajoitus:	7116 Uusi aika	Ylläpitäjä:	198 Metsätalous Ylä-Lappi
Rakentamisvuosi:		Kunta:	148 Inari
Lukumäärä:	4		

Koordinaattiselitys:		Geometria tuotettu:	4 Gps-mittaus, korjaamaton
Koordinaatit:	X 7595698, Y 3536561, Z 183	Löydöt:	

Taustatiedot

Metsuri Tapani Silventoinen opasti kohteelle. Veikko Rajala Palkisojalta kertoi paikalla sijainneen aikoi-
naan laajan savottaparakkialueen.

Ympäristön kuvaus

Kohde sijaitsee Lappalaisten Pirunpään ja Urakkaselän välissä, Kuutuantien länsipuolella, pienen Luttoon laskevan ojan molemmin puolin. Lännessä kohdetta rajaa suo. Tien länsipuolella metsää on hakattu ja au-
kealla kasvaa mäntyä ja koivua, aluskasvillisuutena on puolukka, mustikka, juolukkaa, metsätähteä ja sammalia. Maaperä on kivistä moreenia. Ojan varsi ja alueen itälaita on kostea ja soistunutta varvikkoa. Kohteen ympäristössä on runsaasti sahalansseja. Kohteen kaakkoispuolelta löytyy metsästä myös savotta-
aikaan liittyvää metalliromua kuten pyörän ja sahan osia.

Kohteen kuvaus

Savottakämppeäalueesta on jäljellä vain tallin jäännös, muut rakenteiden jäännökset on tuhottu uutta tietä tehdessä.

Tallin jäännös (?)

Tallin jäännös kasvaa heinää, sen koko on koillis-lounaissuunnassa 10 m ja kaakko-luodesuunnassa 7 m. Koillisosassa on 30 cm korkea lantakasa. Jäännöksen ympärillä on runsaasti metalliromua ja hirren pätkiä. Osa hirsistä on palanut. (x=3536 578, y=7595 755, z=181)

Jätekuoppa

Kuopan halkaisija on 2,5 m ja syvyys 0,8 m. (x=3536 559, y=7595 687, z=181)

Rakennusten jäännökset 1 ja 2

Tieurralla tai sen länsireunalla on ollut ilmeisesti rakennuksia, joiden jäännökset on pukattu syrjään maansiirtokoneella. Molemmissa alakohteissa on rakennusjätettä. (x=3536 567, y=7595 664, z=183; x=3536 527, y=7595 645, z=183)

Sillan jäännös

Vanhan sillan jäännökset on sijaitsevat Luttoon laskevan ojan eteläpuolella. (x=3536 603, y=7595 681, z=183)

Kohteen rajaus

Kohde on rajattu näkyvien rakenteiden perusteella.

Tulkinta

Savottakämppeäalue.

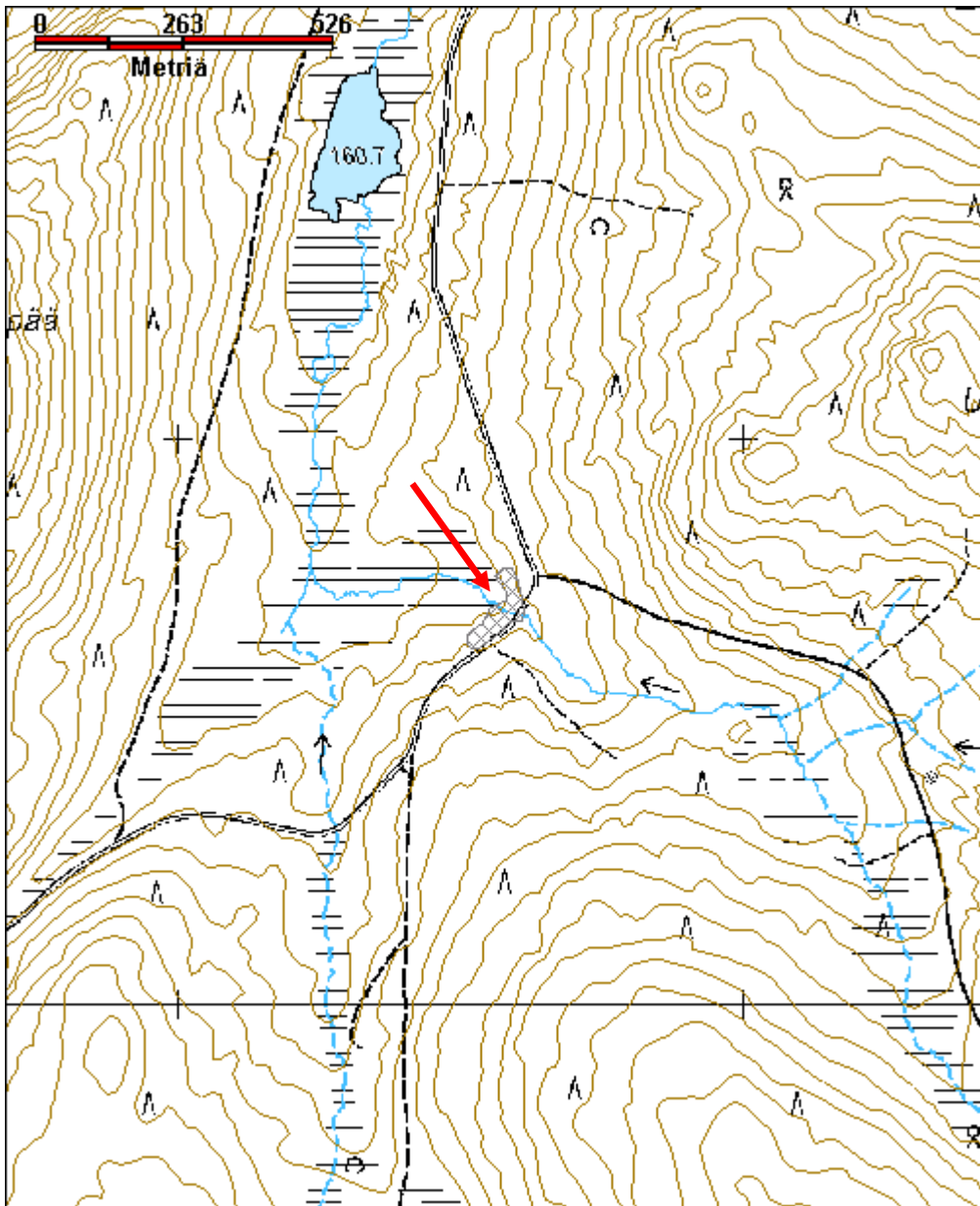
Lisätietoja

Veikko Rajala, Palkisoja.

Toimenpiteet**Tarkastukset****Viranomais-
rekisterinro:****Kunto:** 3 Huono**Arvotus:** 8 Muu suojeluarvo**Olotila:** 5 Purettu / palanut**Kohteen
suojaus:** 9 Muu suojeluarvo**Selitys:****Selitys:****Ympäristön suo-
jelu:** 0 Ei määritelty**Selitys:**

Urakkaselän savottakämppeäalueesta on jäljellä vain heinää kasvava tallin jäännös. Kuva otettu kohti etelää.

Kohdetyyppi:	9 Valmistuspaikat/työpaikat	Copyright:	© Metsähallitus 2008 © Maanmittauslaitos 1/MML/08
Koordinaatit:	X 7595698, Y 3536561, Z 183	Mittakaava:	1:10000



Vellijärvi savottakämpäalue jäännös

MH-tunnus: 132122

Kohdetyyppi:	9 Valmistuspaikat/työpaikat	Haltija:	198 Metsätalous Ylä-Lappi
Ajoitus:	7116 Uusi aika	Ylläpitäjä:	198 Metsätalous Ylä-Lappi
Rakentamisvuosi:		Kunta:	0
Lukumäärä:	1		

Koordinaattiselitys:		Geometria tuotettu:	4 Gps-mittaus, korjaamaton
Koordinaatit:	X 7625470, Y 3537505, Z 172	Löydöt:	

Taustatiedot

Kohde inventoitiin vuonna 2010.

Ympäristön kuvaus

Kohde sijaitsee Vellijärven kaakkoisosan pohjoisrannalla, metsäautotien päässä. Vellijärvestä etelään laskevan ojan yli pääsee vielä maastoautolla, mutta muut autot on jätettävä rajatun alueen itäpäässä sijaitsevalle kääntöpaikalle. Alueen maaperä on sora-moreenia ja paikalla kasvaa sekametsää.

Kohteen kuvaus

Rakennuksen jäännös 1 sijaitsee noin 100 m kääntöpaikasta länteen. Kämpä on kaksiosainen hirsirakenne. Pohjois-eteläsuunnassa sen kokonaispituus on 5,2 m ja leveys itä-länsisuunnassa 2,6 m. Eteinen on pieni, sen koko on 1,4 m x 1,7 m. Oviaukko on etelään, ja sen karmit ovat vielä pystyssä. Kämpästä on jäljellä 4 alinta hirsikertaa. Laudoista ja kattohuovasta tehty katto on romahtanut sisään. Kämpän eteisessä ja on käytetty lohenpyrstösalvosta ja muutoin koirankaulasalvosta.

Rakennuksen jäännöksen 1 länsipuolisella alueella on hellan ja tiskipöydän jäännökset. Hellan sisällä on Lalli 1-65 -leimallisia tiiliä. Paikalla on myös valettu tulisijan pohja.

Rakennuksen jäännöksestä 1 noin 50 m lounaaseen, järven rannassa sijaitsee likakaivokuoppa. Sen lähellä on toisen hellan jäännös, jonka merkki on Tarkkuus. Hellan vieressä on Keramia Esa-merkkisiä tiiliä.

Kääntöpaikasta noin 40 m lounaaseen sijaitsee mahdollinen rakennuksen jäännös 2. Siitä on jäljellä vain muutamia koirankaulasalvoksisia hirsiiä. Kämpän arvioitu koko on noin 8,5 m x 7,5 m.

Kohteen rajaus

Kohde on rajattu näkyvien rakenteiden perusteella.

Tulkinta

Savottakämpäalue.

Lisätietoja**Toimenpiteet**

Tarkastukset

Tila: 3 Toteutettu Laji: 6 Suojeluarvojen tarkastus Tarkastusvuosi: 2010
Tarkastuspvm: 15.7.2010 Tarkastaja: E. Ojanlatva
Kuvaus: KMO-kulttuuriperintöinventointi, Ivalon kaakkoispuolinen metsätalousalue

Viranomais- rekisterinro:		Kunto:	2 Kesinkertainen
Arvotus:	8 Muu suojeluarvo	Olotila:	2 Ei käytössä
Selitys:		Kohteen suojelu:	9 Muu suojeluarvo
		Selitys:	

Ympäristön suo- jelu:	99 Muu suojeluarvoa sisältävä alue
Selitys:	

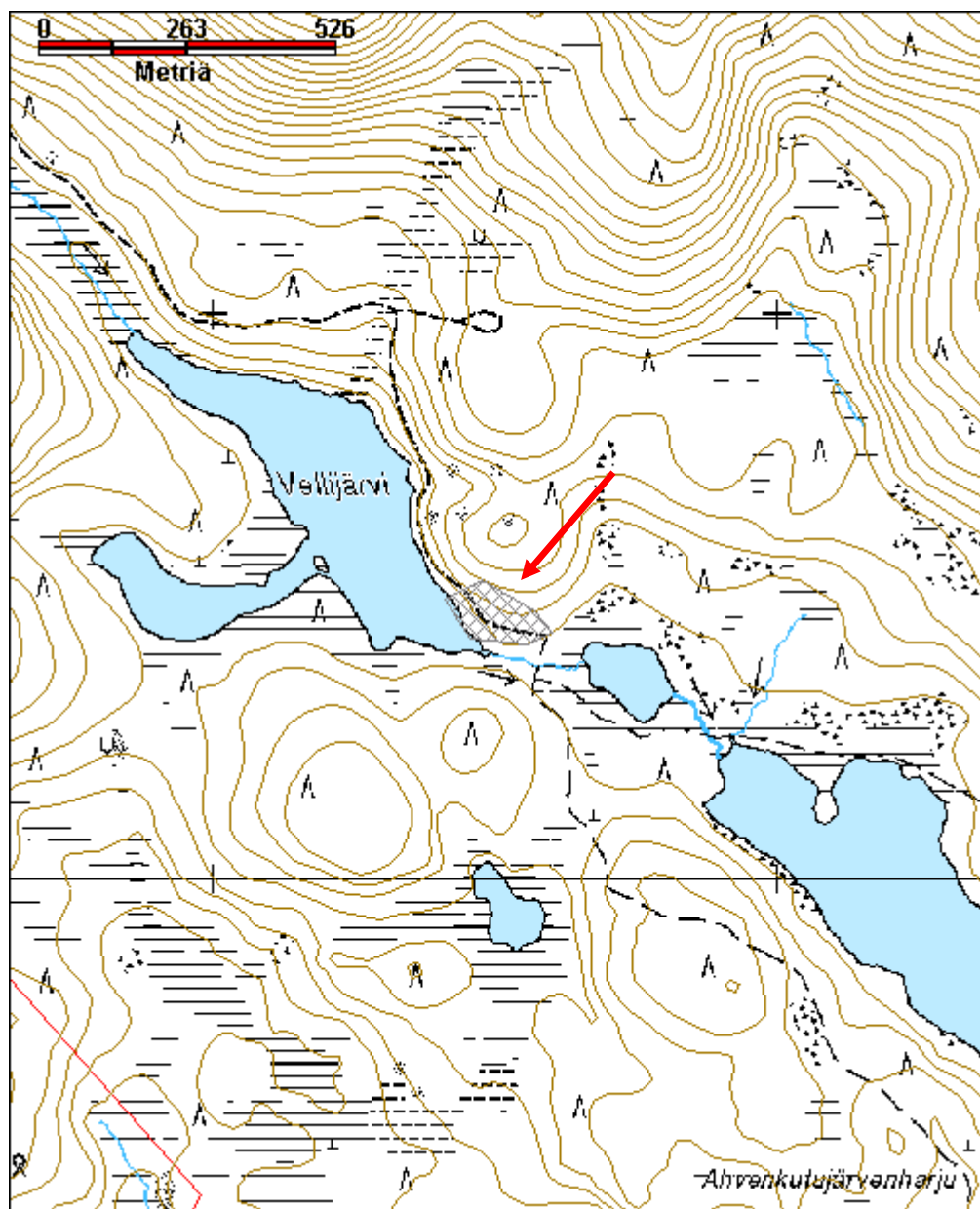


Rakennuksen pohja, josta jäljellä hirsiä, piisikiveystä sekä mm. hellan ja tiskipöydän jäänteet. Kuvaussuunta länteen.



Lähikuva sammaleeseen ja kattohuopaan peittyneestä piisin jäännöksestä.

Kohdetyyppi:	9 Valmistuspaikat/työpaikat	Copyright:	© Metsähallitus 2008 © Maanmittauslaitos 1/MML/08
Koordinaatit:	X 7625470, Y 3537505, Z 172	Mittakaava:	1:10000



Vuoksijoki 3 savottakämpä ja talli jäännös

MH-tunnus: 131807

Kohdetyyppi:	9 Valmistuspaikat/työpaikat	Haltija:	198 Metsätalous Ylä-Lappi
Ajoitus:	7116 Uusi aika	Ylläpitäjä:	198 Metsätalous Ylä-Lappi
Rakentamisvuosi:		Kunta:	148 Inari
Lukumäärä:	2		

Koordinaattiselitys:		Geometria tuotettu:	4 Gps-mittaus, korjaamaton
Koordinaatit:	X 7602416, Y 3552570, Z 163	Löydöt:	

Taustatiedot

Matti Huru kertoi Vuoksijoen länsirannalla sijaitsevan savottakämpän ja tallin jäännöksen.

Ympäristön kuvaus

Savottakämpän ja tallin jäännökset sijaitsevat Torkoselän ja Näätämoroston välissä virtaavan Vuoksijoen länsirannalla, Isolle Suorsajärvelle kulkevan metsäautotien ja Vuoksijoen välissä. Alueen maaperä on so-ramoreenia ja paikalla kasvaa nuorta, hakattua mäntymetsää. Aluskasvillisuutena on jäkälää, puolukkaa, sammalia, heiniä, maitohorsmaa, variksenmarjaa ja suopursua.

Kohteen kuvaus

Kämpän jäännöksessä on jäljellä 8 koirankaulasalvoksista pyöröhirsikertaa, ja sen koko noin 10 m x 10 m. Hirsiiä on tilkitty sammaleella ja turpeella. Losoista ja mustasta kattohuovasta tehty katto kurkihirsineen on romahtanut sisään. Ovi on lounaisseinällä, ja noin 1 m x 1 m kokoiset ikkunat sijaitsevat kaakkois- ja luoteisseinillä. Välikatolle on ollut luukku oven yläpuolella, ja välikaton eristeenä on ollut hiekkaa. Noin 2 m kämpästä joelle päin on törmässä kolme pientä kaivantoa, joista välikaton eriste on voitu kaivaa. Kämpän oven edessä on kämpän leveydeltä koillis-lounaisuuntainen, noin 2 m pitkä losomatto, joka on ilmeisesti peräisin oven edessä olleesta katoksesta. Losomaton lounaispäässä on kämpän levyinen parru, jossa on kiinni nauvoja (x=3552570, y=7602404, z=163).

Tallin jäännöksen koko on noin 8 m x 8 m, ja siitä on jäljellä 9 pyöröhirsikertaa. Sen nurkat on tehty äm-mänkaulasalvoksella, ja hirsien tilkkeenä on sammalta. Noin 1,5 m leveä oviaukko on kohti lounasta ja koilliseen alahirsiin on tehty 30 cm x 30 cm kokoinen tuuletuslunkka. Rakennelmassa ei ole ikkunoita. Tallin luoteis- ja pohjoispuolella on kivikko ja eteläpuolella soraharju (x=3552576, y=7602429, z=163).

Kohteen rajaus

Kohde on rajattu näkyvien rakenteiden perusteella.

Tulkinta

Savottakämpän ja tallin jäännös.

Lisätietoja**Toimenpiteet**

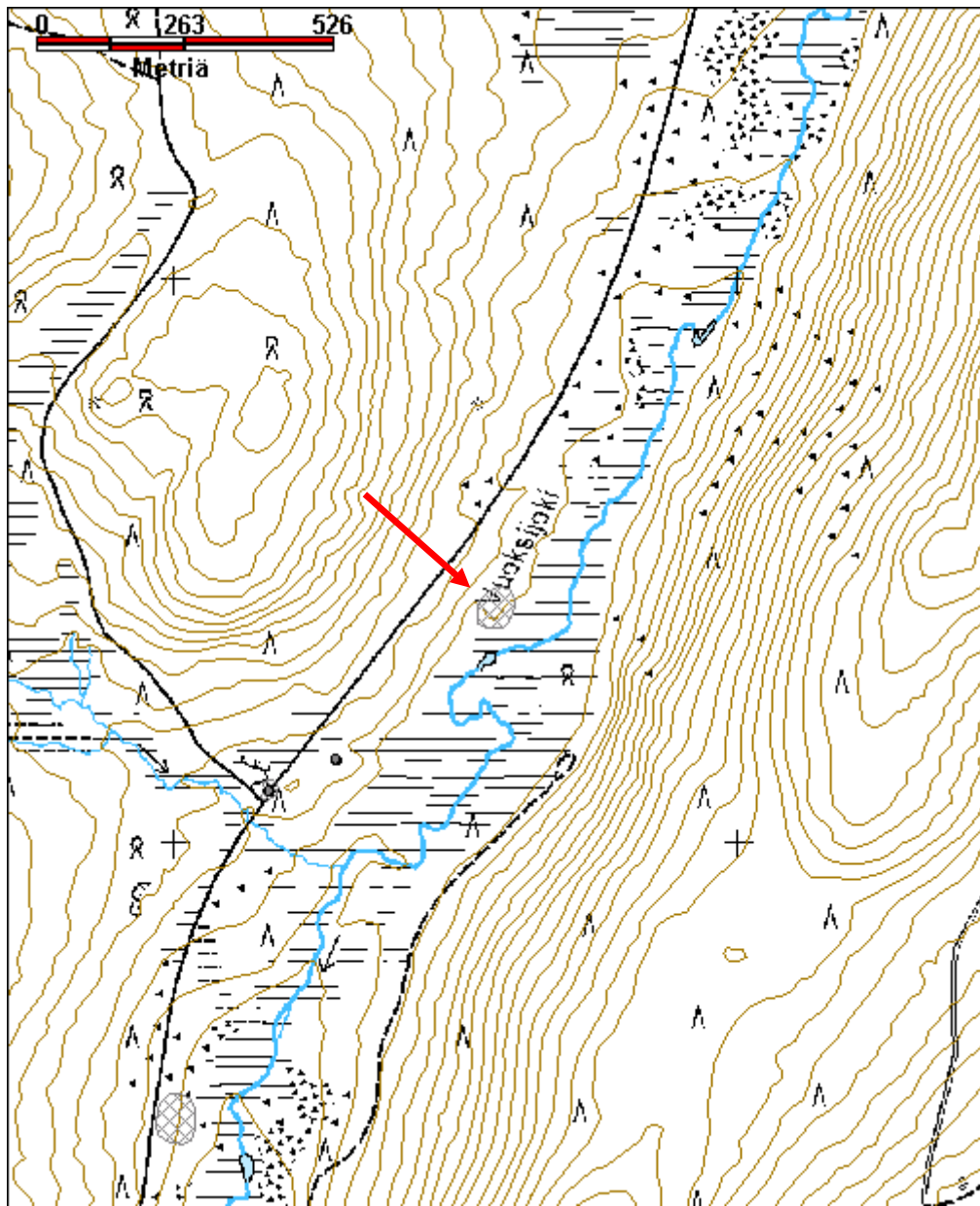
Tarkastukset

Tila: 3 Toteutettu Laji: 6 Suojeluarvojen tarkastus Tarkastusvuosi: 2010
Tarkastuspvm: 6.9.2010 Tarkastaja: E. Ojanlatva
Kuvaus: KMO-kulttuuriperintöinventointi, Ivalon kaakkoispuolinen metsätalousalue

**Viranomais-
rekisterinro:****Kunto:** 2 Kesinkertainen**Arvotus:** 8 Muu suojeluarvo**Olotila:** 2 Ei käytössä**Kohteen
suojelu:** 9 Muu suojeluarvo**Selitys:****Selitys:****Ympäristön suo-
jelu:** 0 Ei määritelty**Selitys:**

Kämpä kuvattuna pohjoiseen. Ojanlatva dokumentoimassa.

Kohdetyyppi:	9 Valmistuspaikat/työpaikat	Copyright:	© Metsähallitus 2008 © Maanmittauslaitos 1/MML/08
Koordinaatit:	X 7602416, Y 3552570, Z 163	Mittakaava:	1:10000



Vuoksijoki 4 savottakämpä jäännös

MH-tunnus: 131825

Kohdetyyppi:	9 Valmistuspaikat/työpaikat	Haltija:	198 Metsätalous Ylä-Lappi
Ajoitus:	7116 Uusi aika	Ylläpitäjä:	198 Metsätalous Ylä-Lappi
Rakentamisvuosi:		Kunta:	148 Inari
Lukumäärä:	2		

Koordinaattiselitys:		Geometria tuotettu:	4 Gps-mittaus, korjaamaton
Koordinaatit:	X 7601508, Y 3552002, Z 150	Löydöt:	

Taustatiedot

Kohteen sijainnin kertoi haastattelussa Matti Huru.

Ympäristön kuvaus

Savottakämppien jäännökset sijaitsevat Torkoselän ja Näätämoroston välissä virtaavan Vuoksijoen länsirannalla, Isolle Suorsajärvelle kulkevan metsäautotien ja Vuoksijoen välissä. Kämppien kohdalla on metsäautotien länsipuolella puulanssi. Alueen maaperä on sora-moreenia ja paikalla kasvaa nuorta, hakattua mänty- ja koivumetsää. Aluskasvillisuutena on pajua, jäkälää, puolukkaa, sammalia, heiniä, maitohorsmaa, variksenmarjaa ja suopursua.

Kohteen kuvaus

Vuoksijoen alajuoksulla on kaksi savottakämpän jäännöstä, jotka sijaitsevat noin 30-40 m metsäautotiestä itään. Kämpän jäännös 1 sijaitsee pohjoisempana, noin 25 m kämpästä 2 pohjoiskoilliseen. Sen koko on 6 m x 9 m. Kämpästä on jäljellä enää maatuneita alimpia hirsikertoja, ja sen katto on romahtanut. Kelleksistä tehdyssä katossa on käytetty myös mustaa kattohuopaa. Hirsikehikon salvostyyppi saattaisi olla ämänkaula. Joen puolella, itäseinällä on ollut ilmeisesti katos kämpän ulkopuolella. Siitä on jäljellä itä-länsisuuntaisia kelleksiä. Ilmeisesti kämppää on yritetty polttaa, sillä itäpään hirret ovat hiiltyneet. Kämpän jäännöksestä noin 4 m etelään on laakea kuoppa, jonka koko on 4 m x 2 m. (x=3552009, y=7601518, z=150)

Kämpän jäännöksen 2 koko on noin 8 m x 6 m. Se on maatonut jo hyvin. Kämpä on ilmeisesti ollut kaksiosainen, sen pohjoisosan koko on ollut noin 4 m x 8 m ja eteläosan 2 m x 8 m. Eteläosan päällä on jäljellä kattokelleksiä, ja pohjoisosan päällä on turvetta ja siinä kasvaa jo puita. Kämpän kaakkoisnurkassa on ollut kellari, jonka koko on noin 2 m x 2,5 m. Kämpän itäpuolella on sahausjätealue. (x=3551993, y=7601494, z=151)

Kohteen rajaus

Kohde on rajattu näkyvien rakenteiden perusteella.

Tulkinta

Kahden savottakämpän jäännökset.

Lisätietoja

Toimenpiteet

Tarkastukset

Tila: 3 Toteutettu Laji: 6 Suojeluarvojen tarkastus Tarkastusvuosi: 2010
Tarkastuspvm: 7.9.2010 Tarkastaja: E. Ojanlatva
Kuvaus: KMO-kulttuuriperintöinventointi, Ivalon kaakkoispuolinen metsätalousalue

Viranomais- rekisterinro:		Kunto:	2 Kesinkertainen
		Olotila:	2 Ei käytössä
Arvotus:	8 Muu suojeluarvo	Kohteen suojelu:	9 Muu suojeluarvo
Selitys:		Selitys:	

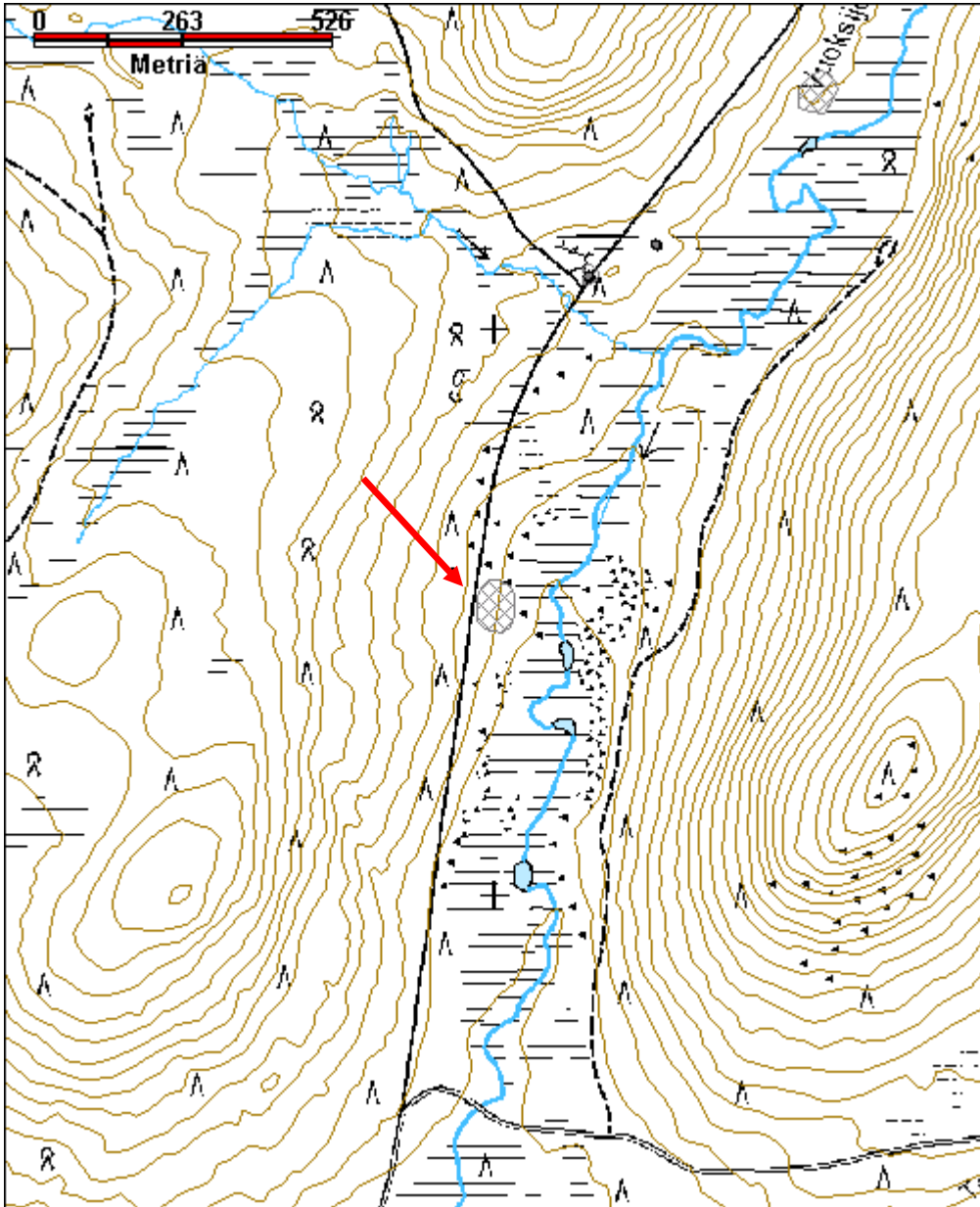
Ympäristön suo- jelu:	0 Ei määritelty
----------------------------------	-----------------

Selitys:	
-----------------	--



Kämpä 2 kuvattuna koilliseen.

Kohdetyyppi:	9 Valmistuspaikat/työpaikat	Copyright:	© Metsähallitus 2008 © Maanmittauslaitos 1/MML/08
Koordinaatit:	X 7601508, Y 3552002, Z 150	Mittakaava:	1:10000



Vuolaoja parkkuupukki jäännös

MH-tunnus: 109422

Kohdetyyppi:	9 Valmistuspaikat/työpaikat	Haltija:	198 Metsätalous Ylä-Lappi
Ajoitus:	7116 Uusi aika	Ylläpitäjä:	198 Metsätalous Ylä-Lappi
Rakentamisvuosi:		Kunta:	148 Inari
Lukumäärä:	1		

Koordinaattiselitys:		Geometria tuotettu:	4 Gps-mittaus, korjaamaton
Koordinaatit:	X 7607801, Y 3533698, Z 187	Löydöt:	

Taustatiedot

Kohde löytyi vuoden 2010 inventoinnissa.

Ympäristön kuvaus

Kohde sijaitsee Pikkupeuravaaran itäpuolella ja Vuolaojan eteläpuolella. Kohteen ympäristö on hakattua, kuivaa, nuorta mäntymetsää kasvavaa Vuolaojan etelärantaa. Alueen maaperä on soraa ja aluskasvillisuus kanervaa ja sammalia; paikoin aluskasvillisuus on kulunut pois.

Kohteen kuvaus

Sahuupukki on tehty kolmesta männynrunгон pätkästä, jotka on naulattu kiinni toisiinsa. Kaksi sivulla olevaa jalkaa ovat lyhyempiä kuin keskellä oleva rungonpätkä. Jälkimmäisen päälle on nostettu vielä yksi runko. Sahuujätettä on runsaasti pukin ympäristössä.

Kohteen rajaus

Kohde rajautuu pistemäisesti näkyvän rakenteen perusteella.

Tulkinta

Sahuupukki.

Lisätietoja**Toimenpiteet****Tarkastukset**

Tila: 3 Toteutettu Laji: 6 Suojeluarvojen tarkastus Tarkastusvuosi: 2010
Tarkastuspvm: 11.6.2010 Tarkastaja: E. Ojanlatva
Kuvaus: KMO-kulttuuriperintöinventointi, Ivalon kaakkoispuolinen metsätalousalue

Viranomaisrekisterinro:		Kunto:	2 Keskinertainen
		Olotila:	2 Ei käytössä
Arvotus:	8 Muu suojeluarvo	Kohteen suojelu:	9 Muu suojeluarvo

Selitys:

Selitys:

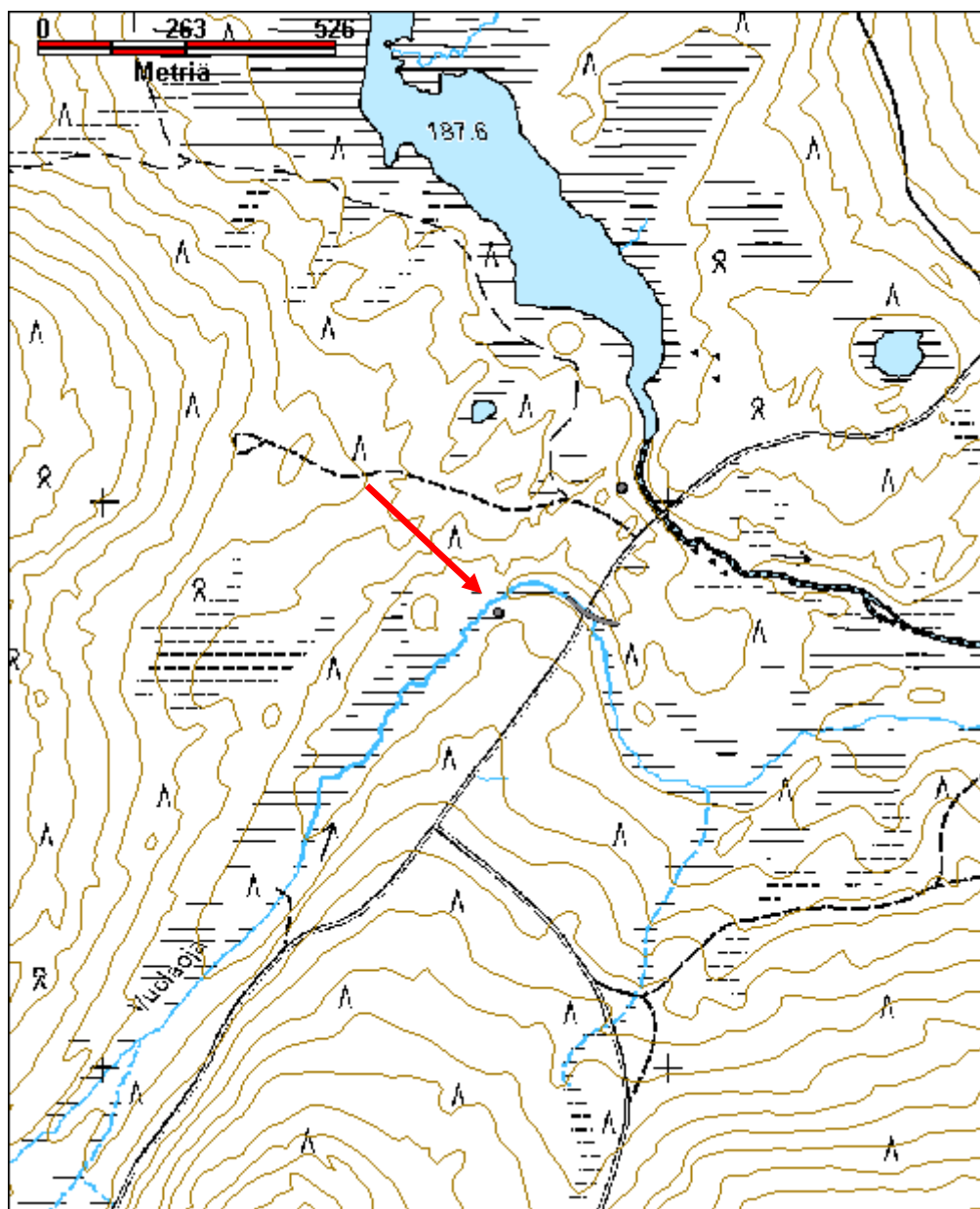
**Ympäristön suo-
jelu:** 0 Ei määritelty

Selitys:



Parkkuupukin jäännös ojan länsipuolella. Kuva on otettu kaakkoon.

Kohdetyyppi:	9 Valmistuspaikat/työpaikat	Copyright:	© Metsähallitus 2008 © Maanmittauslaitos 1/MML/08
Koordinaatit:	X 7607801, Y 3533698, Z 187	Mittakaava:	1:10000



Kohdetyyppi:	9 Valmistuspaikat/työpaikat	Haltija:	198 Metsätalous Ylä-Lappi
Ajoitus:	7116 Uusi aika	Ylläpitäjä:	198 Metsätalous Ylä-Lappi
Rakentamisvuosi:		Kunta:	148 Inari
Lukumäärä:	5		

Koordinaattiselitys:		Geometria tuotettu:	4 Gps-mittaus, korjaamaton
Koordinaatit:	X 7613434, Y 3526010, Z 140	Löydöt:	

Taustatiedot

Kohde löytyi vuoden 2010 inventoinnissa.

Ympäristön kuvaus

Kohde sijaitsee Ylimmäisen Kerttjärven itärannalla, Kerttjärventien ja järven välisellä kapealla kaistaleella. Kerttjärventieltä erkaneet etelään, järven rantaan pistotie, joka johtaa savottakämppäalueelle. Rantaa pitkin kulkee polku. Tallin ja päärakennuksen paikat ovat aukeita, mutta muutoin alueella kasvaa tiheää mäntymetsää. Aluskasvillisuutena on pääasiassa puolukkaa, variksenmarjaa, juolukkaa ja sammalta.

Kohteen kuvaus**Päärakennus**

Päärakennus on ilmeisesti purettu ja siirretty, sillä paikalla on enää jäljellä alinta tukihirsikertaa, piisin jäännös, ikkunalasiasia, kattobitumia ja eristeenä käytettyä sahanmuhaa. Rakennuksen alkuperäistä kokoa on vaikea arvioida, itä-länsisuunnassa se on ollut ainakin noin 10 m pitkä. (x=3526 053, y=7613 437, z=140)

Talli

Tallista on jäljellä alimmat tukihirsikerrat, joiden perusteella sen pituus on ollut itä-länsisuunnassa 14 m ja leveys 6 m pohjois-eteläsuunnassa. Talli erottuu rannassa heinikkoisena alueena, missä kasvaa heinien ja kortteen lisäksi mm. karhusammalta, metsätähteä, mesimarjaa, juolukkaa, niittyleinikkiä. (x=3525 977, y=7613 456, z=140)

Rakennus 1

Alueen luoteisosassa on rakennuksen jäännös 1, jonka koko on noin 3 m x 3 m. Sen lounaiskulmassa on nelikulmaisen piisin tai kiukaan jäännös. Kiukaan koko on noin 1 m x 1 m ja siinä on käytetty punatiiltä. Rakennuksessa on ilmeisesti ollut terassi järvelle päin. (x=3525 930, y=7613 470, z=139)

Rakennus 2

Rakennuksen 2 jäännös sijaitsee alueen kaakkoisosassa, ulkokäymälän ja kaivonrenkaan välissä. Sen koko on pohjois-eteläsuunnassa 5 m ja itä-länsisuunnassa 7,8 m. Keskellä rakennusta on tulisijan jäännös, missä on metallilevyä ja laastinpalasia. Rakennuksen sisällä kasvaa ainakin 50-vuotias mänty. Rakennuksen ympärillä on 5 heinää kasvavaa jätekuoppaa. (x=3526 084, y=7613 412, z=140)

Ulkokäymälä

Ulkokäymälän kaivannon koko on 3 m x 1 m. Sen pohjalla on metalliromua. (x=3526 071, y=7613 425, z=140)

Kaivonrenkas

Betoninen kaivonrenkas sijaitsee rannassa kulkevan polun länsipuolella. Se ilmeisesti liittyy savottakämp-
pääalueeseen. (x=3526 096, y=7613 399, z=139)

Kohteen rajaus

Kohde on rajattu näkyvien rakenteiden perusteella.

Tulkinta

Savottakämppäalue.

Lisätietoja

Toimenpiteet

Tarkastukset

Tila: 3 Toteutettu Laji: 6 Suojeluarvojen tarkastus Tarkastusvuosi: 2010

Tarkastuspvm: 12.7.2010 Tarkastaja: E. Ojanlatva

Kuvaus: KMO-kulttuuriperintöinventointi, Ivalon kaakkoispuolinen metsätalousalue

**Viranomais-
rekisterinro:**

Kunto: 3 Huono

Arvotus: 8 Muu suojeluarvo

Olotila: 5 Purettu / palanut

**Kohteen
suojaus:** 9 Muu suojeluarvo

Selitys:

Selitys:

**Ympäristön suo-
jelu:**

0 Ei määritelty

Selitys:

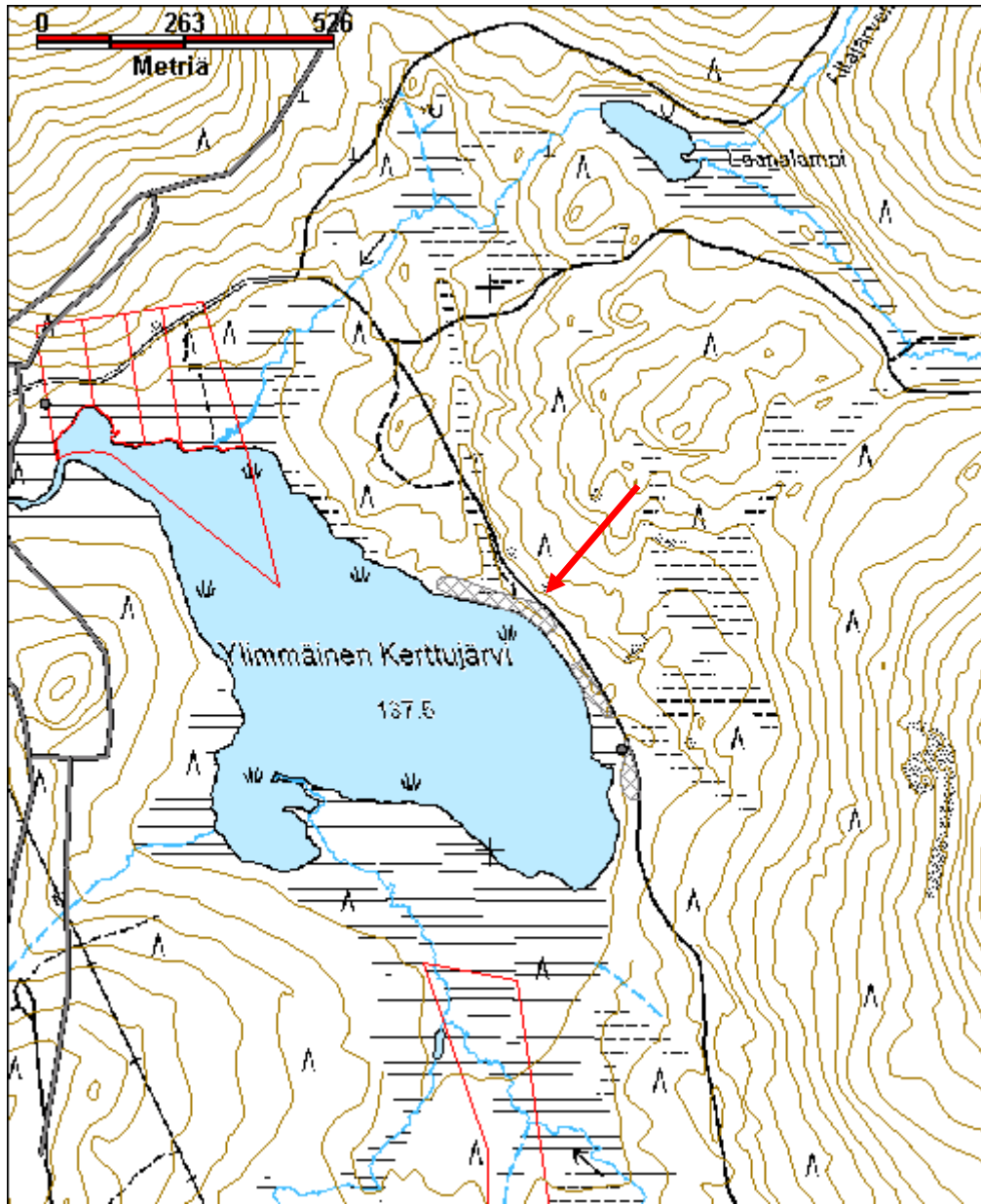


Isomman kämpän jäännöksistä on jäljellä alimmat hirret. Kuvan suunta itään.



Pienemmästä rakennuksesta on jäljellä alimpia hirsikerroksia sekä metallia. Kuvan suunta etelään.

Kohdetyyppi:	9 Valmistuspaikat/työpaikat	Copyright:	© Metsähallitus 2008 © Maanmittauslaitos 1/MML/08
Koordinaatit:	X 7613434, Y 3526010, Z 140	Mittakaava:	1:10000



Aittalompola vetotaival

MH-tunnus: 117566

Kohdetyyppi:	13 Liikennekohteet	Haltija:	198 Metsätalous Ylä-Lappi
Ajoitus:	7116 Uusi aika	Ylläpitäjä:	198 Metsätalous Ylä-Lappi
Rakentamisvuosi:		Kunta:	148 Inari
Lukumäärä:	1		

Koordinaattiselitys:		Geometria tuotettu:	4 Gps-mittaus, korjaamaton
Koordinaatit:	X 7621934, Y 3535131, Z 140	Löydöt:	

Taustatiedot

Kohde löytyi vuoden 2010 inventoinnissa.

Ympäristön kuvaus

Aittalompola sijaitsee Kuninkaanvaaran ja Hietajärven välissä. Kohde sijaitsee Aittalompolan ja Hietajärven välisellä, noin 150 m leveällä soistuneella kannaksella. Kannas on kivikkoista ja mättäistä kosteikkoa, missä kasvaa mm. koivua, mäntyä, suopursua, sammalia, heinää ja puolukkaa.

Kohteen kuvaus

Koillis-lounaissaunassa noin 145 m pitkä veneen vetotaival näkyy varvikossa noin 1-2 m leveänä kaistana. Aittalompolan ja Hietajärven yhdistävälle taipaleelle on laitettu veneen vetoa helpottamaan poikkipuita, joita näkyy vielä mättäiden sisällä. Taipaleen pohjoispäästä noin 25 m kaakkoon on Aittalompolan rannassa vanha vene. Vetotaipaleesta ja veneestä ei ole kuvia.

Kohteen rajaus

Kohde on rajattu maastossa näkyvän uran perusteella.

Tulkinta

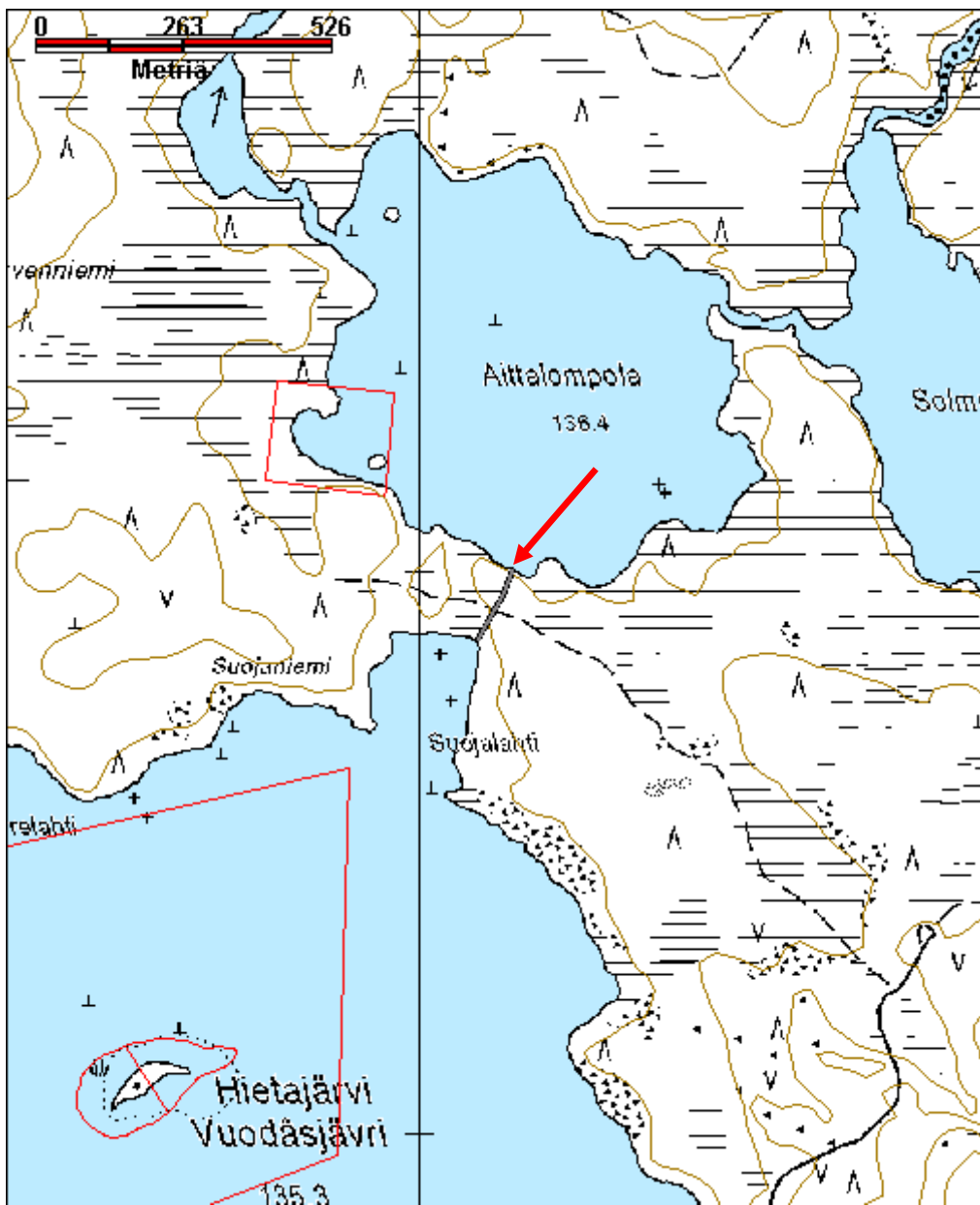
Vetotaival.

Lisätietoja**Toimenpiteet****Tarkastukset**

Tila: 3 Toteutettu Laji: 6 Suojeluarvojen tarkastus Tarkastusvuosi: 2010
Tarkastuspvm: 28.7.2010 Tarkastaja: E. Ojanlatva
Kuvaus: KMO-kulttuuriperintöinventointi, Ivalon kaakkoispuolinen metsätalousalue

Viranomaisrekisterinro:		Kunto:	1 Hyvä
		Olotila:	0 Ei tiedossa
Arvotus:	0 Ei määritelty	Kohteen suojele:	0 Ei määritelty

Selitys:		Selitys:	
Ympäristön suojele:	0 Ei määritelty		
Selitys:			
Kohdetyyppi:	13 Liikennekohteet	Copyright:	© Metsähallitus 2008 © Maanmittauslaitos 1/MML/08
Koordinaatit:	X 7621934, Y 3535131, Z 140	Mittakaava:	1:10000



Alajoki 1 rakennelma jäännös

MH-tunnus: 106614

Kohdetyyppi:	1 Asuinpaikat	Haltija:	198 Metsätalous Ylä-Lappi
Ajoitus:	7116 Uusi aika	Ylläpitäjä:	198 Metsätalous Ylä-Lappi
Rakentamivuosi:		Kunta:	148 Inari
Lukumäärä:	1		

Koordinaattiselitys:		Geometria tuotettu:	4 Gps-mittaus, korjaamaton
Koordinaatit:	X 7607409, Y 3521916, Z 160	Löydöt:	

Taustatiedot

Kohde löytyi inventoinnissa 31.5.2010.

Ympäristön kuvaus

Kohde sijaitsee Alajoen ja Nilatuohiojan yhtymäkohdan eteläpuolisen harjanteen lounaisosassa, noin 30 m Alajoen itärannasta itään. Alue on kuivaa mäntykangasta, joka viettää loivasti länteen kohti jokea.

Kohteen kuvaus

Rakennelman jäännös on pohjois-eteläsuunnassa noin 3 m pitkä ja itä-länsisuunnassa 2 m leveä. Ilmeisesti se on tehty sotien jälkeen sirkelipaikoilta ylijääneistä losoista. Paikalla on jäljellä enää losoja, kamiinan ympärillä olleiden suojapeltien paloja ja pellin palasia. Katto lienee tehty pellistä. Rakentajasta tai käyttäjästä ei ole tietoa, mutta kevyt rakenne ja pieni koko viittaisivat paikalla asuneen sahurin tilapäiseen asumukseen.

Kohteen rajaus

Kohde rajautuu pistemäisesti näkyvän rakenteen perusteella.

Tulkinta

Rakennelman jäännös.

Lisätietoja**Toimenpiteet****Tarkastukset**

Tila: 3 Toteutettu Laji: 6 Suojeluarvojen tarkastus Tarkastusvuosi: 2010
Tarkastuspvm: 31.5.2010 Tarkastaja: E. Ojanlatva
Kuvaus: KMO-kulttuuriperintöinventointi, Ivalon kaakkoispuolinen metsätalousalue

Viranomaisrekisterinro:		Kunto:	3 Huono
		Olotila:	2 Ei käytössä
Arvotus:	8 Muu suojeluarvo	Kohteen suojelu:	9 Muu suojeluarvo

Selitys:

Selitys:

**Ympäristön
suojelu:**

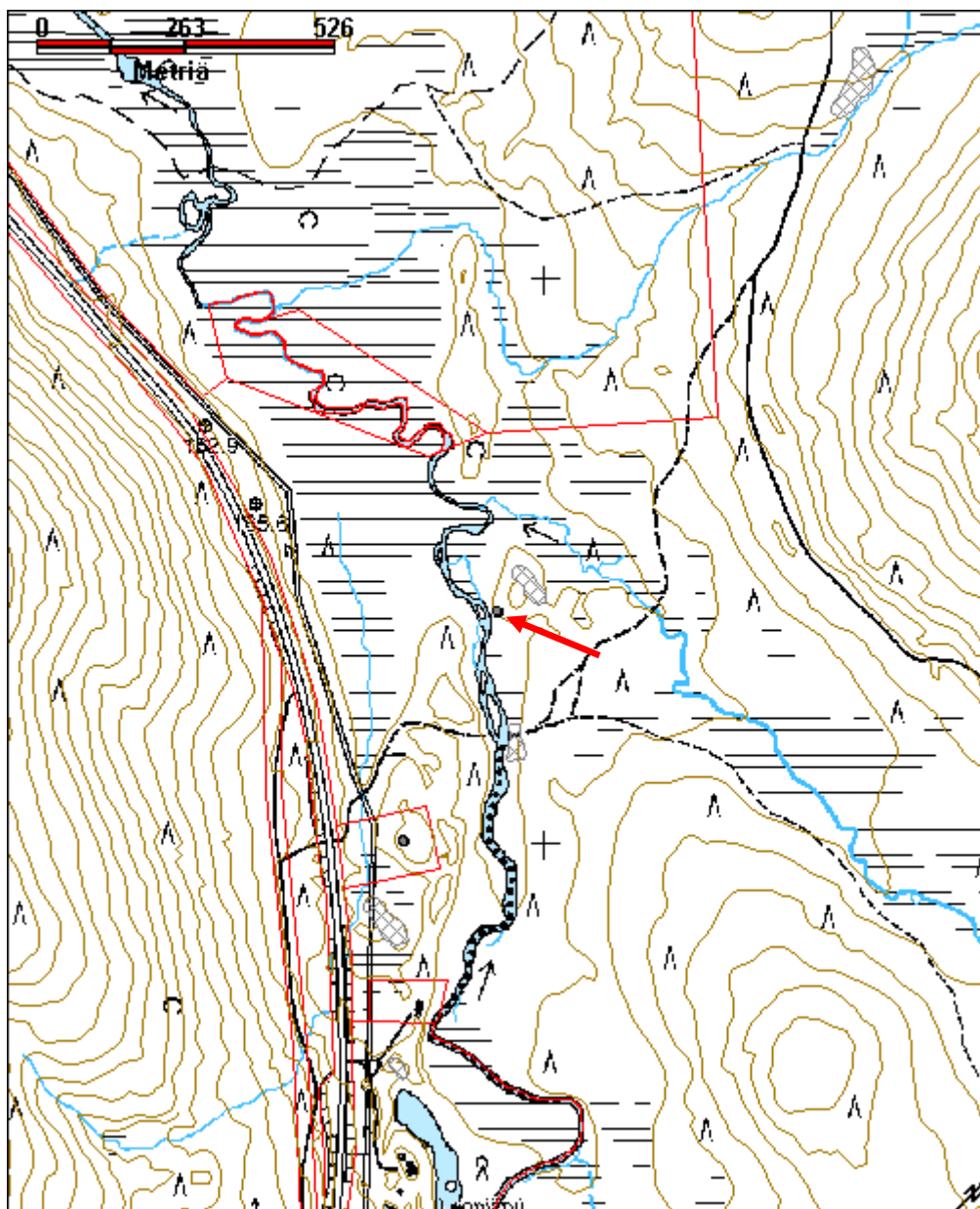
0 Ei määritelty

Selitys:



Rakennelman jäännös kuvattuna Alajoen rannassa länteen.

Kohdetyyppi:	1 Asuinpaikat	Copyright:	© Metsähallitus 2008 © Maanmittauslaitos 1/MML/08
Koordinaatit:	X 7607409, Y 3521916, Z 160	Mittakaava:	1:10000



Alajoki korsu jäännös

MH-tunnus: 106742

Kohdetyyppi:	2 Asuinpaikat?	Haltija:	995 Yksityinen
Ajoitus:	7119 Toinen maailmansota?	Ylläpitäjä:	995 Yksityinen
Rakentamisvuosi:		Kunta:	0
Lukumäärä:	1		

Koordinaattiselitys:		Geometria tuotettu:	4 Gps-mittaus, korjaamaton
Koordinaatit:	X 7607003, Y 3521750, Z 169	Löydöt:	

Taustatiedot

Kohde löytyi inventoinnissa 1.6.2010. Se sijaitsee yksityismaalla.

Ympäristön kuvaus

Kohde sijaitsee Lompolonvaarasta laskevan oja ja Alajoen välisellä pohjois-eteläsuuntaisella hiekkaharjulla, noin 50 m sähkölinjasta itään. Alue on kuivaa mäntykangasta ja sen ympäristössä on laajat hiekanottoalueet.

Kohteen kuvaus

Korsu on koi llis-lounaissuunnassa 3 m pitkä ja kaakko-luodesuunnassa 1,5 m leveä. Se on ka ivettu hiekkamaahan, ja sen eteläkulmassa on 1,5 m pitkä ja 1 m leveä sisääntulokäytävä. Katto on romahtanut, mutta turpeen alta näkyy vielä seinien hirsikehikkoa.

Korsun tekijästä tai käyttäjästä ei ole tietoa. Hiekkaharjussa on voi nut olla niitä useampiakin, mutta ne ovat varmasti tuhoutuneet hiekanotossa. Alueella ei ole lainkaan huuhtoutuneen hiekan kerrosta. Mitä ilmeisimmin kohde ajoittuu toiseen maailmansotaan.

Kohteen rajaus

Kohde on rajattu pistemäisesti näkyvän rakenteen perusteella.

Tulkinta

Korsu.

Lisätietoja***Toimenpiteet******Tarkastukset***

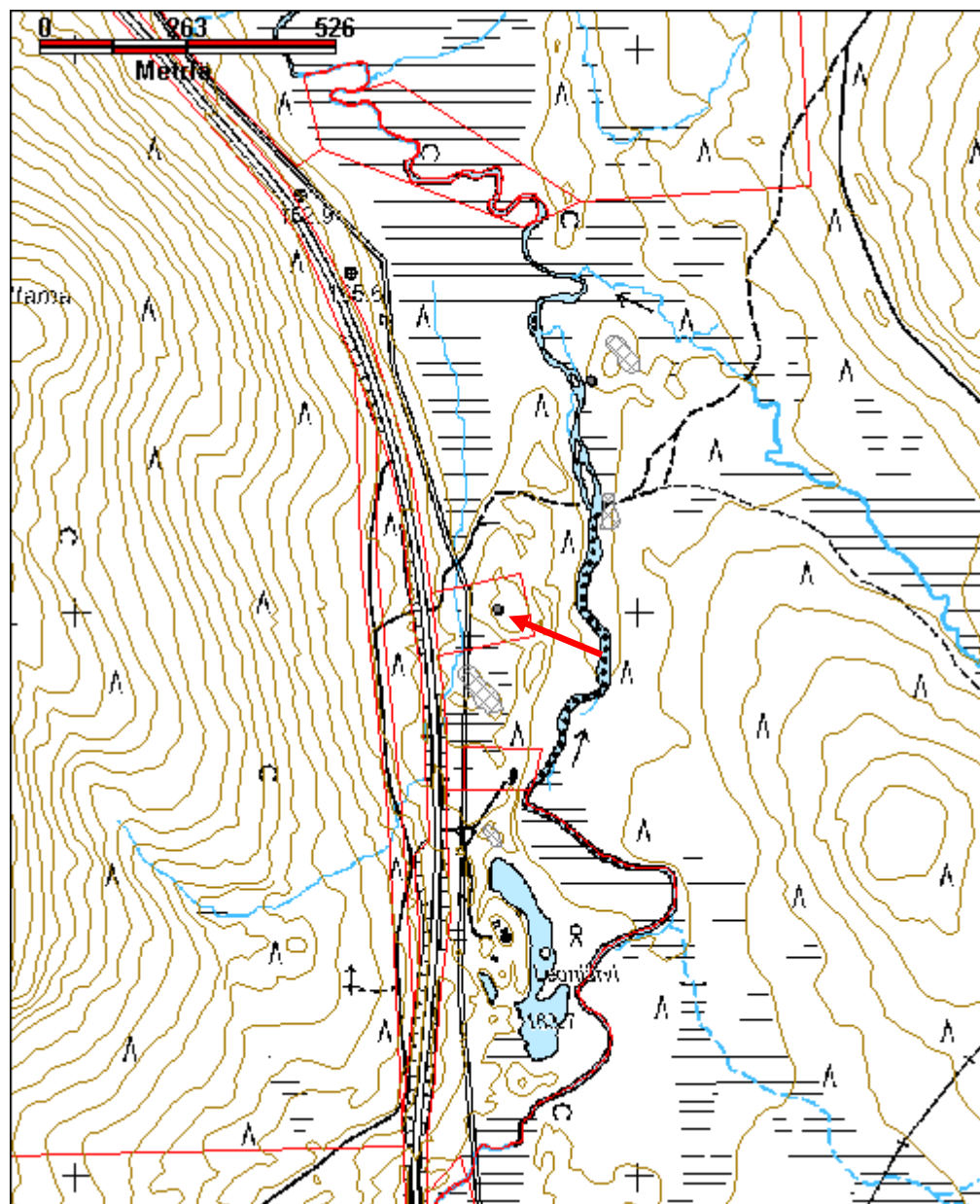
Tila: 3 Toteutettu Laji: 6 Suojeluarvojen tarkastus Tarkastusvuosi: 2010
Tarkastuspvm: 1.6.2010 Tarkastaja: E. Ojanlatva
Kuvaus: KMO-kulttuuriperintöinventointi, Ivalon kaakkoispuolinen metsätalousalue

Viranomais- rekisterinro:		Kunto:	3 Huono
Arvotus:	8 Muu suojeluarvo	Olotila:	2 Ei käytössä
Selitys:		Kohteen suojaus:	9 Muu suojeluarvo
		Selitys:	
Ympäristön suojaus:	0 Ei määritelty		
Selitys:			



Edessä maahan kaivetun, L-muotoisen korsun oviaukko ja romahtanut kattorakenne kuvattuna lounaaseen.

Kohdetyyppi:	2 Asuinpaikat?	Copyright:	© Metsähallitus 2008 © Maanmittauslaitos 1/MML/08
Koordinaatit:	X 7607003, Y 3521750, Z 169	Mittakaava:	1:10000



Alajoki/Anninkatu silta jäännös

MH-tunnus: 106347

Kohdetyyppi:	13 Liikennekohteet	Haltija:	198 Metsätalous Ylä-Lappi
Ajoitus:	7116 Uusi aika	Ylläpitäjä:	198 Metsätalous Ylä-Lappi
Rakentamisvuosi:		Kunta:	148 Inari
Lukumäärä:	1		

Koordinaattiselitys:		Geometria tuotettu:	4 Gps-mittaus, korjaamaton
Koordinaatit:	X 7605363, Y 3521959, Z 165	Löydöt:	

Taustatiedot

Metsuri Tapani Silventoinen kertoi paikalla sijainneen Anninkadun länsipään sillan, joka ilmeisesti rakennettiin 1958. Sillan rakensi urakoitsija Heimo Yliriesto ja se purettiin, koska itäinen arkku hajosi 1970-luvulla. Tämän jälkeen uusi silta rakennettiin etelämmäs, sitä kutsutaan nimellä Kuutuan tien silta.

Ympäristön kuvaus

Soratieura päättyy molemmin puolin Alajoen sillan jäännöksiin. Sillan jäännöksen ympäristö kasvaa pajupensasta, koivua ja mäntyä. Joen pohjaa on perattu sillasta 100 m etelään ja pohjoiseen.

Kohteen kuvaus

Savotta-aikainen silta on purettu itäisen arkun hajotessa 1970-luvulla. Molemmin puolin Alajokea on vielä nähtävillä sillan jäännökset. Sen ympäriltä on maaperää korotettu soralla kevättulvien vuoksi. Länsipuolelle entistä tieuraa on laitettu este, jotteivät turistit aja pimeässä jokeen.

Kohteen rajaus

Kohde rajautuu näkyvien rakenteiden perusteella pistemäisesti.

Tulkinta

Sillan jäännös.

Lisätietoja

Tapani Silventoinen, Ivalo.

Toimenpiteet**Tarkastukset**

Tila: 3 Toteutettu Laji: 6 Suojeluarvojen tarkastus Tarkastusvuosi: 2010
Tarkastuspvm: 27.9.2010 Tarkastaja: E. Ojanlatva
Kuvaus: KMO-kulttuuriperintöinventointi, Ivalon kaakkoispuolinen metsätalousalue

Viranomaisrekisterinro:		Kunto:	3 Huono
		Olotila:	5 Purettu / palanut
Arvotus:	8 Muu suojeluarvo	Kohteen suojelu:	9 Muu suojeluarvo

Selitys:

Selitys:

**Ympäristön
suojelu:**

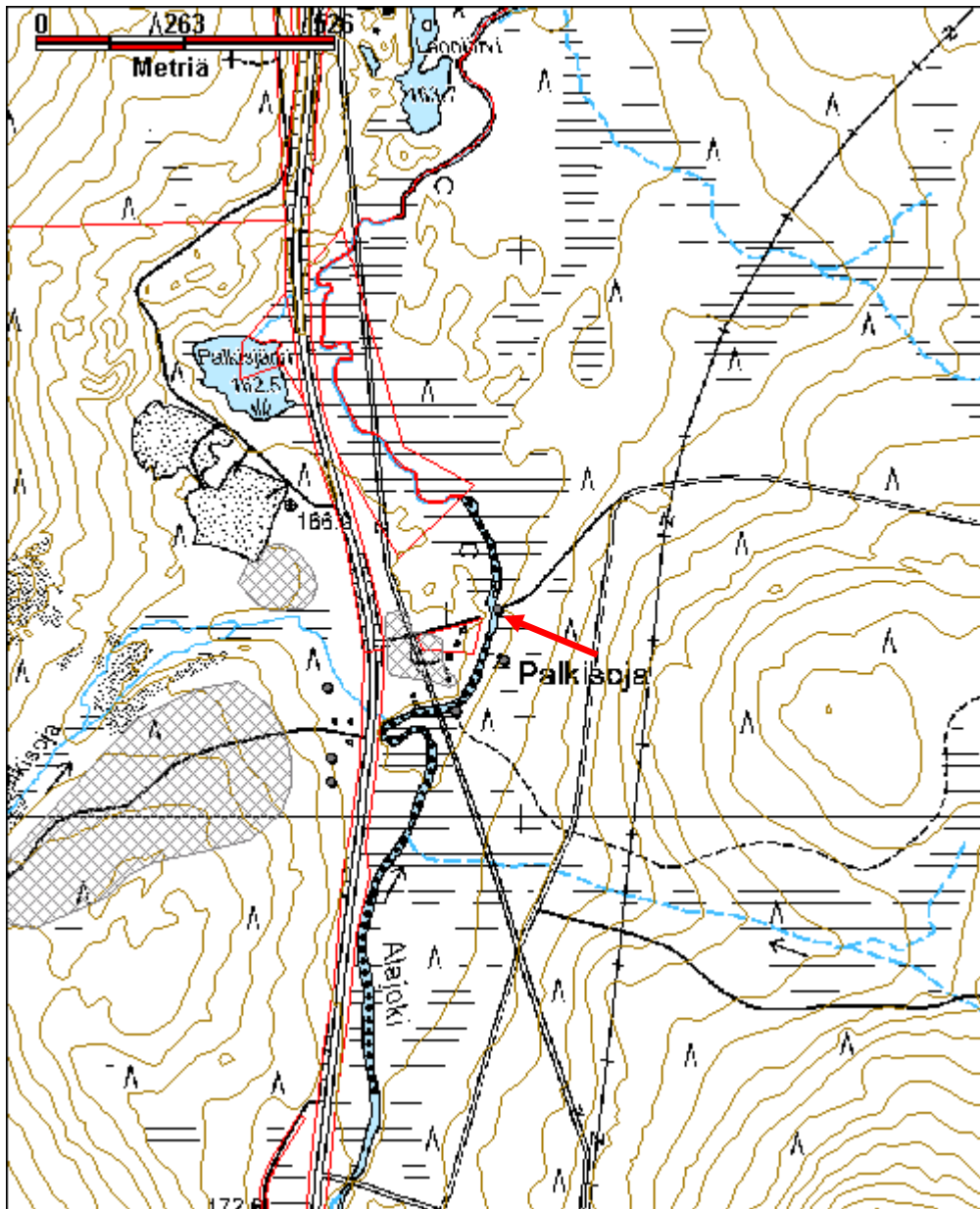
0 Ei määritelty

Selitys:



Savotta-aikaisen, Alajoen ylittävän sillan jäännös Anninkadun länsipäässä kuvattuna länteen.

Kohdetyyppi:	13 Liikennekohteet	Copyright:	© Metsähallitus 2008 © Maanmittauslaitos 1/MML/08
Koordinaatit:	X 7605363, Y 3521959, Z 165	Mittakaava:	1:10000



Kohdetyyppi:	13 Liikennekohteet	Haltija:	198 Metsätalous Ylä-Lappi
Ajoitus:	7116 Uusi aika	Ylläpitäjä:	198 Metsätalous Ylä-Lappi
Rakentamisvuosi:		Kunta:	148 Inari
Lukumäärä:	1		

Koordinaattiselitys:		Geometria tuotettu:	4 Gps-mittaus, korjaamaton
Koordinaatit:	X 7605184, Y 3521885, Z 164	Löydöt:	

Taustatiedot

Tapani Silventoisen mukaan silta on rakennettu 1940-luvulla savotoiden aikaan ja se on ollut Palkisojan ensimmäinen Alajoen ylittävä silta. Silta on purettu 1960-luvulla, kun alavirran silta (Alajoki/Anninkatu 106347) rakennettiin 1950-luvulla.

Ympäristön kuvaus

Sillan molemmin puolin Alajoen varsi on perattu. Länsirannalla kasvaa koivua ja pajua, ja itäranta on melko kosteahkoa jänkää.

Kohteen kuvaus

Sillasta ei ole jäljellä kuin muutama puu Alajoen rannassa. Sen sijaan joen itäpuolisessa jänkässä näkyy vielä tieuran alus- ja raidepuita. Tie on ollut noin 4 m leveä ja sitä pitkin on ajettu rekoilla puutavaraa. Molemmin puolin raidepuita jänkään on kaivettu tieuran suuntainen kapea oja.

Kohteen rajaus

Kohde rajautuu näkyvien rakenteiden perusteella.

Tulkinta

Sillan jäännös ja tieura.

Lisätietoja

Tapani Silventoinen, Ivalo ja Veikko Rajala, Palkisoja.

Toimenpiteet**Tarkastukset**

Tila: 3 Toteutettu Laji: 6 Suojeluarvojen tarkastus Tarkastusvuosi: 2010
Tarkastuspvm: 27.5.2010 Tarkastaja: E. Ojanlatva
Kuvaus: KMO-kulttuuriperintöinventointi, Ivalon kaakkoispuolinen metsätalousalue

Viranomaisrekisterinro:		Kunto:	3 Huono
Arvotus:	8 Muu suojeluarvo	Olotila:	5 Purettu / palanut
		Kohteen suojelu:	9 Muu suojeluarvo

Selitys:

Selitys:

**Ympäristön
suojaus:**

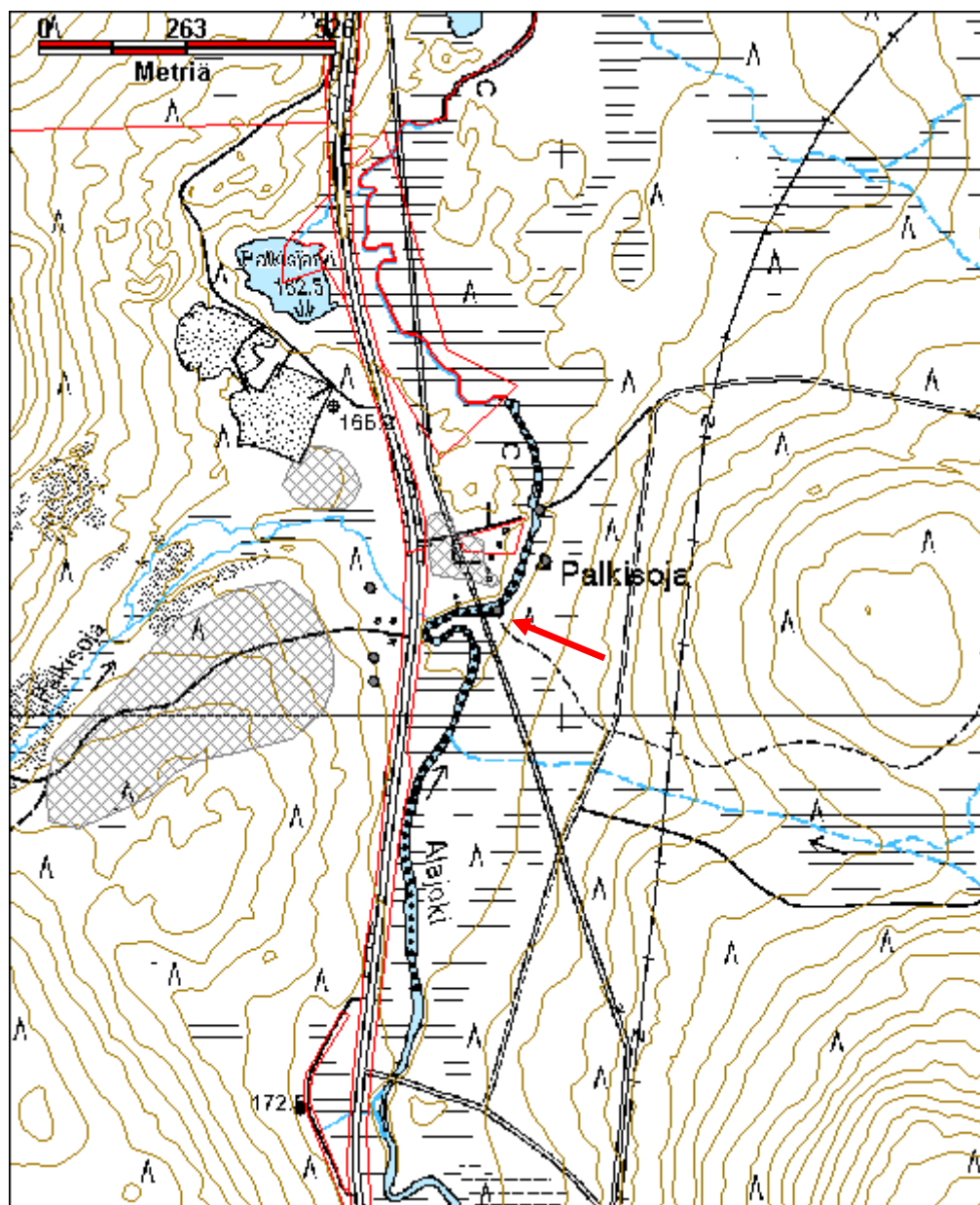
0 Ei määritelty

Selitys:



Savotta-aikaisen pitkostiien jäännös Alajoen itärannalla kuvattuna kaakkoon.

Kohdetyyppi:	13 Liikennekohteet	Copyright:	© Metsähallitus 2008 © Maanmittauslaitos 1/MML/08
Koordinaatit:	X 7605184, Y 3521885, Z 164	Mittakaava:	1:10000



Aukustinlammet rakennelma jäännös

MH-tunnus: 131672

Kohdetyyppi:	10 Valmistuspaikat/työpaikat?	Haltija:	198 Metsätalous Ylä-Lappi
Ajoitus:	7116 Uusi aika	Ylläpitäjä:	198 Metsätalous Ylä-Lappi
Rakentamivuosi:		Kunta:	148 Inari
Lukumäärä:	2		

Koordinaattiselitys:		Geometria tuotettu:	4 Gps-mittaus, korjaamaton
Koordinaatit:	X 7607546, Y 3547435	Löydöt:	

Taustatiedot

Kohde löytyi vuoden 2010 inventoinnissa.

Ympäristön kuvaus

Kaksi pientä lampea eli Aukustinlammet sijaitsevat Kolmosjoen itäpuolella, Polkuvaaran ja Ylimmäisen Vuoksiselän lounaispuolella, Kolmosjärven tieltä Vuoksijärvelle kulkevan metsäautotien eteläpuolella. Rakennelman ja ulkokäymälän jäännökset sijaitsevat pohjoisemman lammen ja metsäautotien välissä. Alueella kasvaa eri-ikäistä, hakattua mäntymetsää ja soistuneella rannalla myös koivuja. Maaperä on soramoreenia, ja aluskasvillisuutena on jäkälää, variksenmarjaa, puolukkaa ja suopursua.

Kohteen kuvaus

Pohjoisemman Aukustinlammen koillisrannalla sijaitsee losoista tehdyn rakennelman jäännös. Sen koko on ollut väli-ilmansuunnissa noin 3 m x 3 m, ja sen seinät on eristetty muhalla. Pohjoisnurkan lautojen alta pilkistää piisikiveys. Oviaukko on ollut luoteisseinällä, ja seinät on tehty vaakalosoista. Ilmeisesti rakennelma liittyy savotoihin, sillä metsäautotien länsipuolella on sahalanssi. Rakennelman koordinaatit ovat x=3547245, y=7607540 ja z=187. Rakennelmasta noin 30m pohjoiseen sijaitsee myös ulkokäymälän jäännös, jonka koko on 1,5 m x 1,2 m. Se vaikuttaa uudemmalta kuin suurempi rakennelma.

Kohteen rajaus

Kohde on rajattu näkyvien rakenteiden perusteella.

Tulkinta

Rakennelman ja ulkokäymälän jäännös.

Lisätietoja**Toimenpiteet****Tarkastukset**

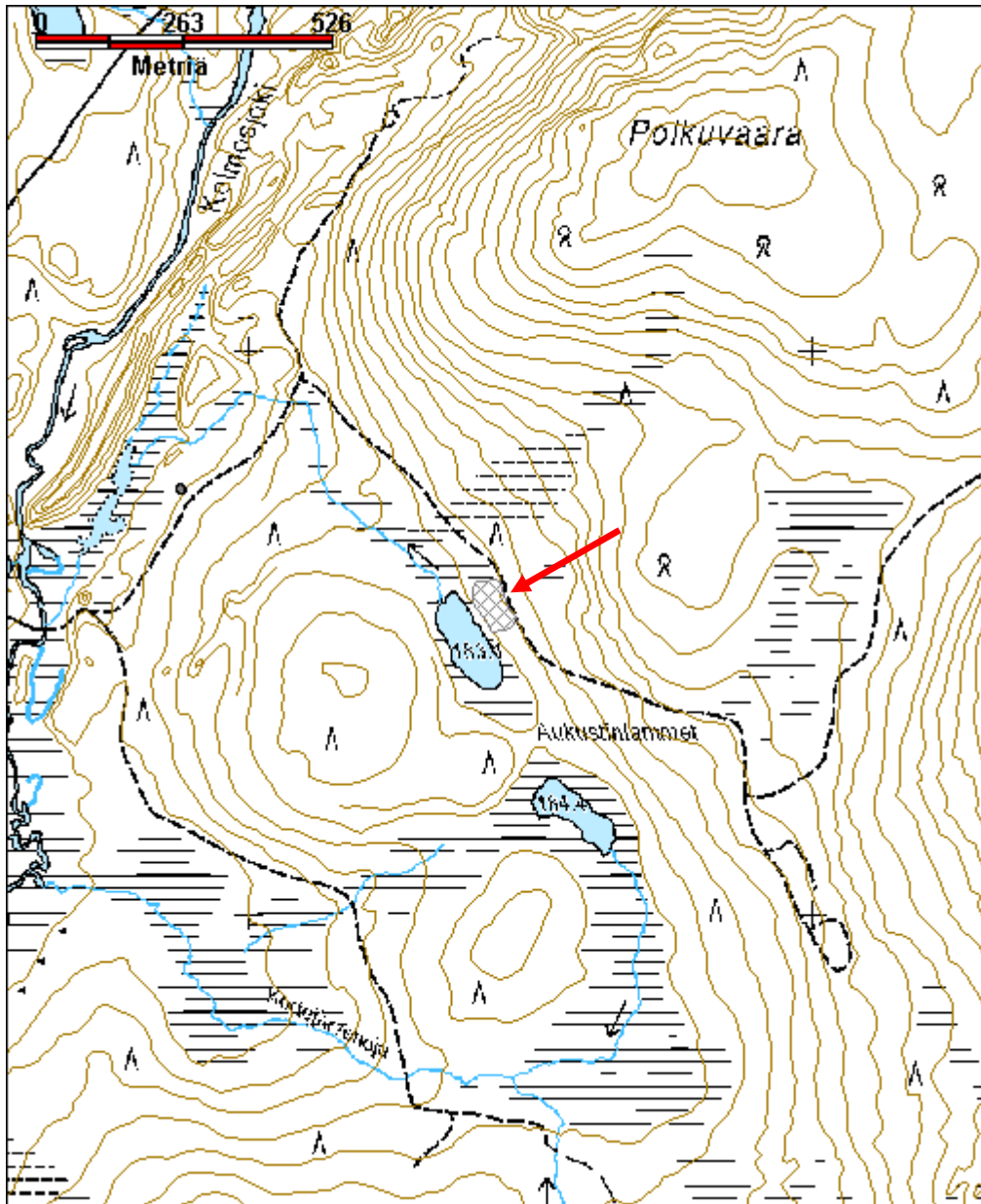
Tila: 3 Toteutettu Laji: 6 Suojeluarvojen tarkastus Tarkastusvuosi: 2010
Tarkastuspvm: 23.8.2010 Tarkastaja: E. Ojanlatva
Kuvaus: KMO-kulttuuriperintöinventointi, Ivalon kaakkoispuolinen metsätalousalue

Viranomais- rekisterinro:		Kunto:	2 Kesinkertainen
Arvotus:	0 Ei määritelty	Olotila:	2 Ei käytössä
Selitys:		Kohteen suojelu:	0 Ei määritelty
Selitys:		Selitys:	
Ympäristön suojelu:	0 Ei määritelty		
Selitys:			



Lammen rannalla sijainneesta rakennelmasta on jäljellä runsaasti lauttaa ja losoa. Kuva otettu kaakkoon.

Kohdetyyppi:	10 Valmistuspaikat/työpaikat?	Copyright:	© Metsähallitus 2008 © Maanmittauslaitos 1/MML/08
Koordinaatit:	X 7607546, Y 3547435	Mittakaava:	1:10000



Hankapeukalovaara korsu jäännös

MH-tunnus: 106577

Kohdetyyppi:	1 Asuinpaikat	Haltija:	198 Metsätalous Ylä-Lappi
Ajoitus:	7116 Uusi aika	Ylläpitäjä:	198 Metsätalous Ylä-Lappi
Rakentamisvuosi:		Kunta:	148 Inari
Lukumäärä:	1		

Koordinaattiselitys:		Geometria tuotettu:	4 Gps-mittaus, korjaamaton
Koordinaatit:	X 7606990, Y 3523020, Z 183	Löydöt:	

Taustatiedot

Kohde löytyi inventoinnissa 31.5.2010.

Ympäristön kuvaus

Korsun jäännös sijaitsee Hankapeukalovaaran lounaisosassa, noin 250 m Nilatuohiojan koillispuolella ja 45 m metsäautotien eteläpuolella, keskellä hakkuuaukeaa, missä kasvaa männyntaimia ja muutama koivu. Aluskasvillisuus on jäkälää, sammalta ja puolukkaa.

Kohteen kuvaus

Korsu on kaivettu kaakko-luodesuuntaisen törmän koillispuolelle ja sen suuaukko on kohti koillista. Sisäänkäyntikäytävä on romahtanut, mutta varsinainen korsu vaikuttaa ehjältä. Sen sisälle näkyy sen verran, että kattorakenne on tuettu pystypuilla ja korsun kooksi voi arvioida noin 3 m x 3 m. Kamiinan piipun paikka on merkitty kelottuneella pystypuulla.

Kohteen rajaus

Kohde rajautuu pistemäisesti näkyvien rakenteiden perusteella.

Tulkinta

Korsu.

Lisätietoja**Toimenpiteet****Tarkastukset**

Tila: 3 Toteutettu Laji: 6 Suojeluarvojen tarkastus Tarkastusvuosi: 2010
Tarkastuspvm: 31.5.2010 Tarkastaja: E. Ojanlatva
Kuvaus: KMO-kulttuuriperintöinventointi, Ivalon kaakkoispuolinen metsätalosalue

Viranomaisrekisterinro:		Kunto:	2 Keskinertainen
		Olotila:	2 Ei käytössä
Arvotus:	8 Muu suojeluarvo	Kohteen suojelu:	9 Muu suojeluarvo

Selitys:

Selitys:

**Ympäristön
suojelu:**

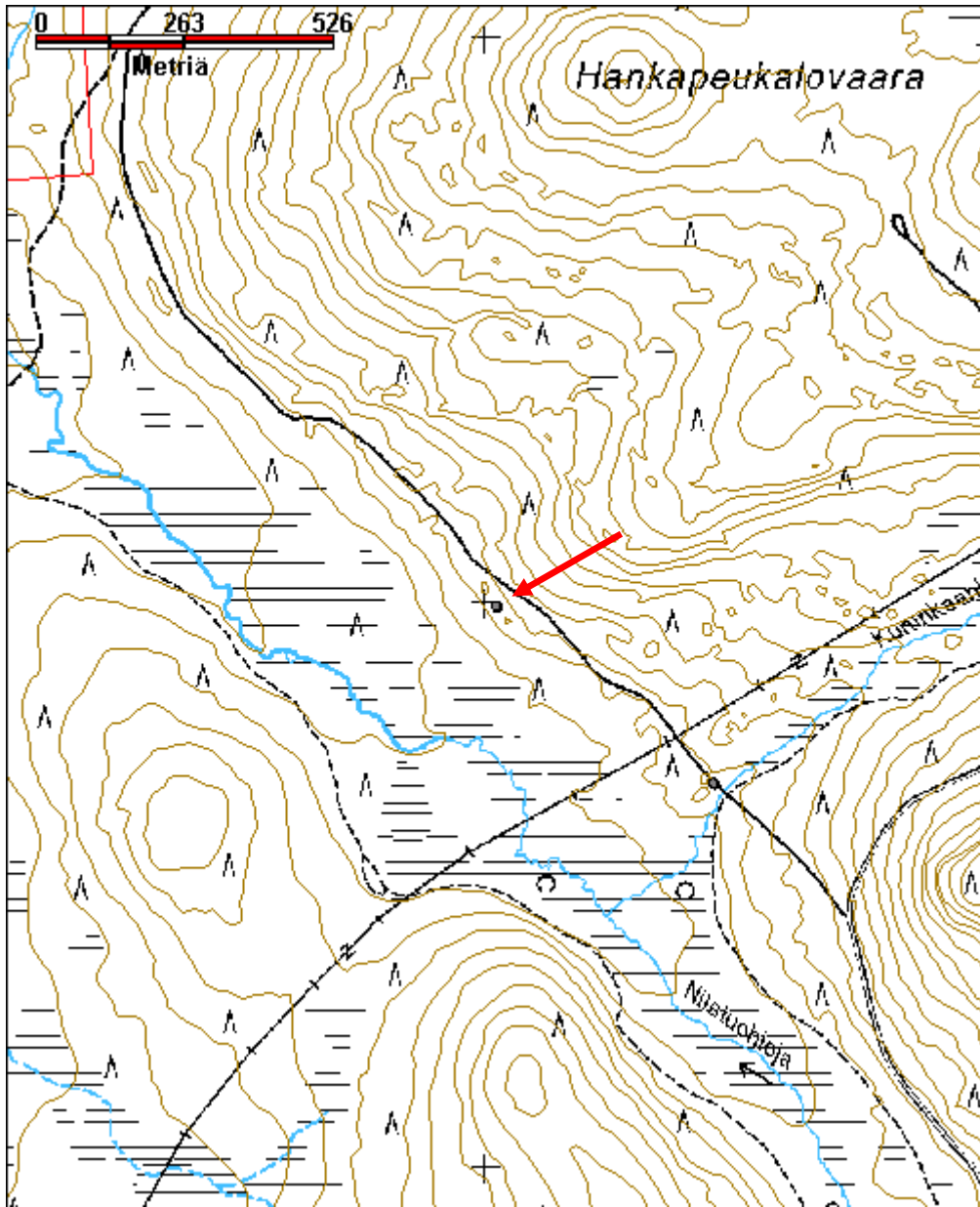
0 Ei määritelty

Selitys:



Hakkuuaukean keskellä oleva korsu kuvattuna lounaaseen.

Kohdetyyppi:	1 Asuinpaikat	Copyright:	© Metsähallitus 2008 © Maanmittauslaitos 1/MML/08
Koordinaatit:	X 7606990, Y 3523020, Z 183	Mittakaava:	1:10000



Herrapalo lastauslaituri jäännös

MH-tunnus: 109443

Kohdetyyppi:	9 Valmistuspaikat/työpaikat	Haltija:	198 Metsätalous Ylä-Lappi
Ajoitus:	7116 Uusi aika	Ylläpitäjä:	198 Metsätalous Ylä-Lappi
Rakentamivuosi:		Kunta:	148 Inari
Lukumäärä:	1		

Koordinaattiselitys:		Geometria tuotettu:	4 Gps-mittaus, korjaamaton
Koordinaatit:	X 7608389, Y 3537901, Z 166	Löydöt:	

Taustatiedot

Lastauslaituri dokumentoitiin vuoden 2010 inventoinnissa. Anninkadun varressa on kolme säilynyttä lastauslaituria sen rakentamisajalta eli 1940–50-luvuilta.

Ympäristön kuvaus

Kohde sijaitsee noin 10 m Anninkadun pohjoispuolella, pohjoisesta laskevan puron päällä. Puron varsi on heinittynyt ja kostea, mutta sen ympärillä kasvaa nuorta männikköä. Alueen maaperä on soraa.

Kohteen kuvaus

Lastauslaituri on rakennettu pohjoisesta virtaavan pienen puron päälle. Laituria rakennettaessa on hyödynnetty puron koillispuolista törmää siten, että laiturille on ajettu törmää pitkin lastattavan auton ollessa puron pohjalla. Laiturin pituus on koillis-lounaissuunnassa 7 m ja leveys kaakko-luodesuunnassa 4 m. Lava on tuettu puron pohjaan viidellä pystyhirrellä.

Kohteen rajaus

Kohde rajoittuu pistemäisesti näkyvän rakenteen perusteella.

Tulkinta

Soranotossa käytetty lastauslaituri.

Lisätietoja**Toimenpiteet****Tarkastukset**

Tila: 3 Toteutettu Laji: 6 Suojeluarvojen tarkastus Tarkastusvuosi: 2010
Tarkastuspvm: 11.6.2010 Tarkastaja: E. Ojanlatva
Kuvaus: KMO-kulttuuriperintöinventointi, Ivalon kaakkoispuolinen metsätalousalue

Viranomaisrekisterinro:		Kunto:	2 Keskinertainen
		Olotila:	2 Ei käytössä
Arvotus:	8 Muu suojeluarvo	Kohteen suojelu:	9 Muu suojeluarvo

Selitys:

Selitys:

**Ympäristön
suojelu:**

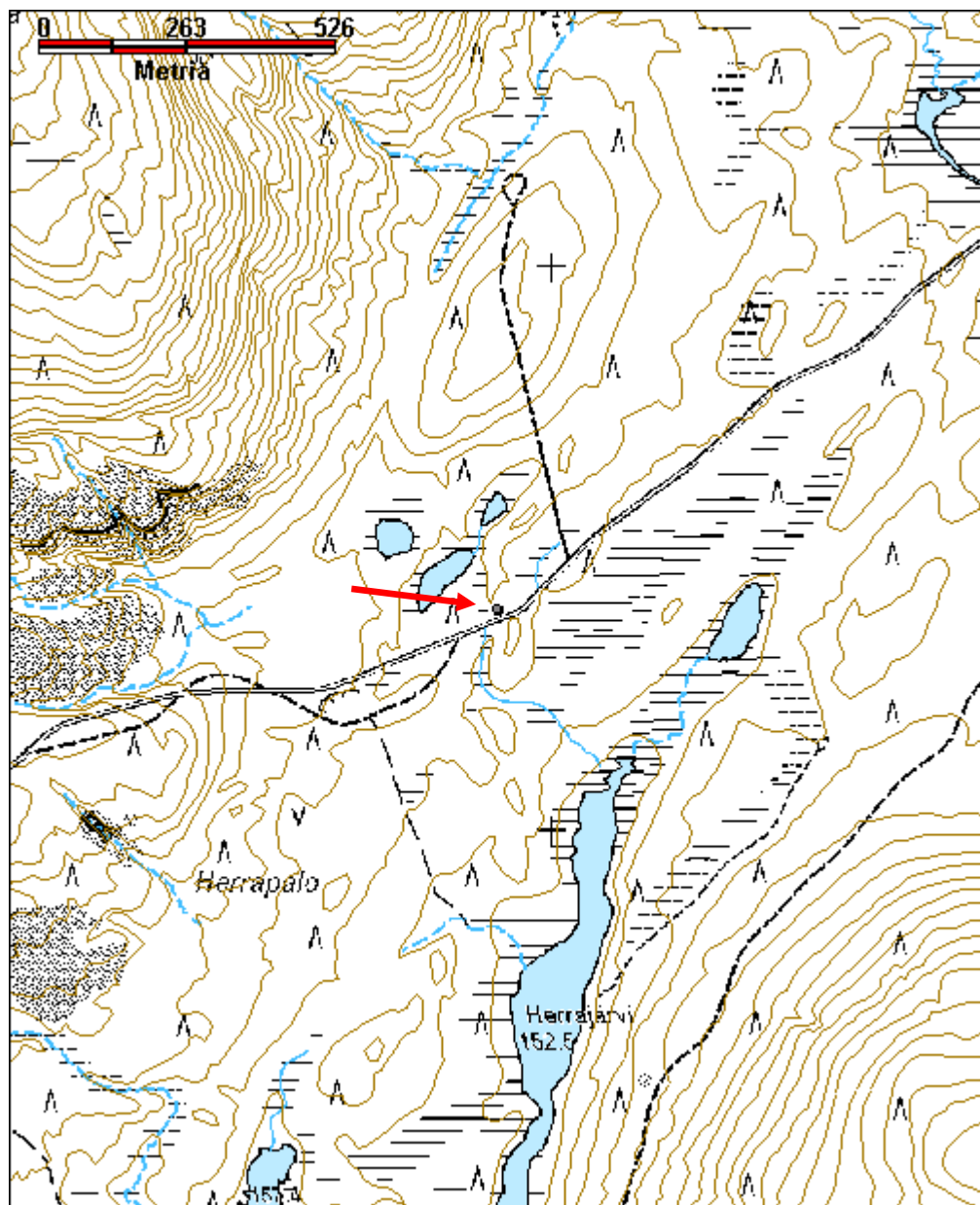
0 Ei määritelty

Selitys:



Hiekanottoalueen keskellä sijaitseva lastauslaituri kuvattuna länteen.

Kohdetyyppi:	9 Valmistuspaikat/työpaikat	Copyright:	© Metsähallitus 2008 © Maanmittauslaitos 1/MML/08
Koordinaatit:	X 7608389, Y 3537901, Z 166	Mittakaava:	1:10000



Hirvasjärvi kortesuova jäännös

MH-tunnus: 131643

Kohdetyyppi:	9 Valmistuspaikat/työpaikat	Haltija:	198 Metsätalous Ylä-Lappi
Ajoitus:	7116 Uusi aika	Ylläpitäjä:	198 Metsätalous Ylä-Lappi
Rakentamisvuosi:		Kunta:	148 Inari
Lukumäärä:	1		

Koordinaattiselitys:		Geometria tuotettu:	4 Gps-mittaus, korjaamaton
Koordinaatit:	X 7605706, Y 3538502, Z 150	Löydöt:	

Taustatiedot

Kohde löytyi vuoden 2010 inventoinnissa.

Ympäristön kuvaus

Sarvesjärvi eli Hirvasjärvi sijaitsee Luton ja Anninkadun välissä, noin 4,4, km Ruohokankaalla sijaitsevasta Anninkadun ja Rajajoosepintien risteyksestä etelälounaaseen Hirvasvaaran länsilaen eteläpuolella. Järven pohjoisrannalle kulkee Anninkadulta, pohjoisesta käsin metsäautotie, joka kiertää Hirvasvaaran läntisen laen. Alueen maaperä on soistunutta sora-moreenia. Järven rannassa kasvaa harvakseltaan mäntyjä, ja aluskasvillisuutena on heiniä, puolukkaa, variksenmarjaa, mustikkaa, sammalia, suopursua ja kanervaa.

Kohteen kuvaus

Järvikortteen kuivattamista varten tehtyjä koillis-lounaissauntaisia suovien jäännöksiä on rannassa neljä. Nelimetristen suovien lounaispäädyt sijaitsevat noin 1,5 m etäisyydellä rantaviivasta. Suovien välissä on noin 5-6 m pitkiä paaluja, joiden päät on lovettu. Joissakin loveuksissa on muovipäällysteistä sähköjohtoa. Rantaan kulkee pieni pistotie, jonka päässä on vanha ulkokäymälä.

Kohteen rajaus

Kohde on rajattu näkyvän rakenteen perusteella.

Tulkinta

Kortesuova.

Lisätietoja**Toimenpiteet****Tarkastukset**

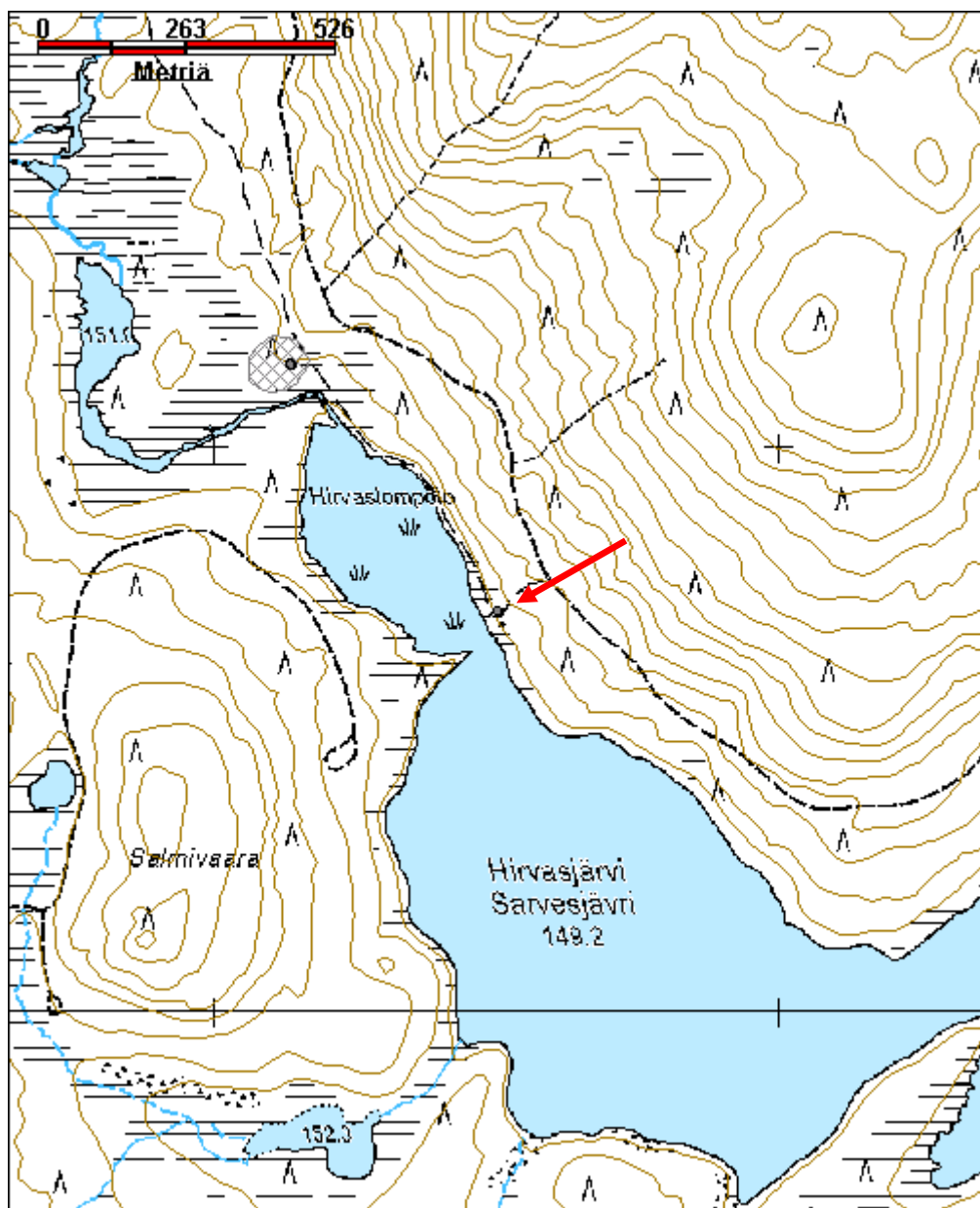
Tila: 3 Toteutettu Laji: 6 Suojeluarvojen tarkastus Tarkastusvuosi: 2010
Tarkastuspvm: 20.8.2010 Tarkastaja: E. Ojanlatva
Kuvaus: KMO-kulttuuriperintöinventointi, Ivalon kaakkoispuolinen metsätalousalue

Viranomais- rekisterinro:		Kunto:	2 Kesinkertainen
Arvotus:	0 Ei määritelty	Olotila:	2 Ei käytössä
Selitys:		Kohteen suojelu:	0 Ei määritelty
		Selitys:	
Ympäristön suojelu:	0 Ei määritelty		
Selitys:			



Kortesuova järven rannassa kuvattuna luoteeseen.

Kohdetyyppi:	9 Valmistuspaikat/työpaikat	Copyright:	© Metsähallitus 2008 © Maanmittauslaitos 1/MML/08
Koordinaatit:	X 7605706, Y 3538502, Z 150	Mittakaava:	1:10000



Iso Pihtijärvi 2 kortesuova jäännös

MH-tunnus: 131567

Kohdetyyppi:	9 Valmistuspaikat/työpaikat	Haltija:	198 Metsätalous Ylä-Lappi
Ajoitus:	7116 Uusi aika	Ylläpitäjä:	198 Metsätalous Ylä-Lappi
Rakentamisvuosi:		Kunta:	148 Inari
Lukumäärä:	1		

Koordinaattiselitys:		Geometria tuotettu:	4 Gps-mittaus, korjaamaton
Koordinaatit:	X 7613899, Y 3537112, Z 158	Löydöt:	

Taustatiedot

Kohde löytyi vuoden 2010 inventoinnissa.

Ympäristön kuvaus

Pohjois-eteläsuuntainen Iso Pihtijärvi sijaitsee Naapään ja Jäkälämaanvaaran välissä, ja sen länsirantaa pitkin, sen keskiosasta aivan eteläpäänhän saakka kulkee Rajajoosepintie. Ison Pihtijärven luoteispuolella sijaitsee Nangujärventien risteyksessä saksalaisten asemapaikka (Reiska 111462). Kortesuova sijaitsee Ison Pihtijärven koillisrannalla, järven itäpuolitse kulkevan metsäautotien ja järven välissä. Alueen maaperä on kivistä soramoreenia. Järven ranta on soistunut, ja siinä kasvaa eri-ikäisiä mäntyjä ja koivuja. Aluskasvillisuutena on suopursua, sammalia, jäkälää ja variksenmarjaa.

Kohteen kuvaus

Kortesuova on rakennettu aivan järven rantaan järvikortteen keräämistä ja kuivaamista varten. Sitä on kiertänyt aita, josta on jäljellä pystypaaluja ja niissä kiinni olevia ulkuja. Aita on ollut kiinni myös muutamissa elävissä männyissä, ja siinä on ollut veräjä koillisreunalla. Kortesuovaa kiertäneen aidan koko on ollut noin 10 m x 10 m.

Kohteen rajaus

Kohde on rajattu näkyvän rakenteen perusteella.

Tulkinta

Kortesuova ja sitä kiertävä aita.

Lisätietoja**Toimenpiteet****Tarkastukset**

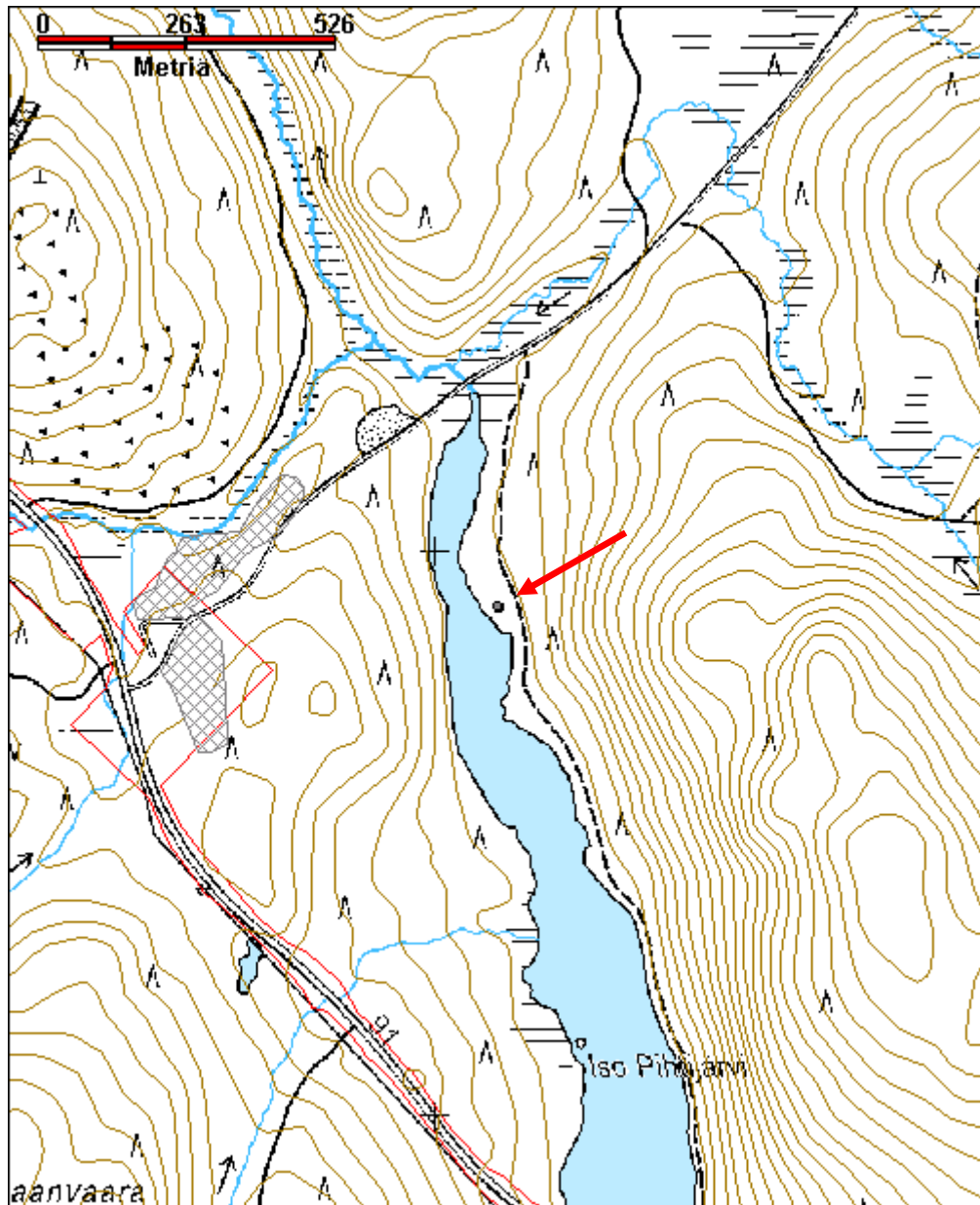
Tila: 3 Toteutettu Laji: 6 Suojeluarvojen tarkastus Tarkastusvuosi: 2010
Tarkastuspvm: 12.8.2010 Tarkastaja: E. Ojanlatva
Kuvaus: KMO-kulttuuriperintöinventointi, Ivalon kaakkoispuolinen metsätalousalue

Viranomais- rekisterinro:		Kunto:	3 Huono
Arvotus:	8 Muu suojeluarvo	Olotila:	2 Ei käytössä
Selitys:		Kohteen suojaus:	9 Muu suojeluarvo
		Selitys:	
Ympäristön suojaus:	99 Muu suojeluarvoa sisältävä alue		
Selitys:			



Suovan takana siintää järvi. Kuva otettu etelään.

Kohdetyyppi:	9 Valmistuspaikat/työpaikat	Copyright:	© Metsähallitus 2008 © Maanmittauslaitos 1/MML/08
Koordinaatit:	X 7613899, Y 3537112, Z 158	Mittakaava:	1:10000



Itäinen Torkojärvi leimapuu

MH-tunnus: 131829

Kohdetyyppi:	99 Muu/määrittelemätön	Haltija:	198 Metsätalous Ylä-Lappi
Ajoitus:	7116 Uusi aika	Ylläpitäjä:	198 Metsätalous Ylä-Lappi
Rakentamisvuosi:		Kunta:	148 Inari
Lukumäärä:	1		

Koordinaattiselitys:		Geometria tuotettu:	4 Gps-mittaus, korjaamaton
Koordinaatit:	X 7602224, Y 3557543, Z 180	Löydöt:	

Taustatiedot

Kohde havaittiin, kun järven ympäristöstä etsittiin savottakämpän jäännöksiä.

Ympäristön kuvaus

Leimapuu sijaitsee Rajajoosepintien pohjoispuolella, Itäisen Torkojärven eli Kämpä-Torkojärven luoteisrannalla, Siika-Torkojärveen laskevan ojan eteläpuolella. Alueen maaperä on soramoreenia ja paikalla kasvaa kuivahkoa mäntykangasta. Aluskasvillisuutena on puol ukkaa, jäkälää, mustikkaa ja sammalia.

Kohteen kuvaus

Kruunuleima on lyöty vanhaan mäntyyn, joka sijaitsee noin 10 m etäisyydellä rannasta.

Kohteen rajaus

Leimapuun koordinaatit.

Tulkinta

Kruunuleimapuu.

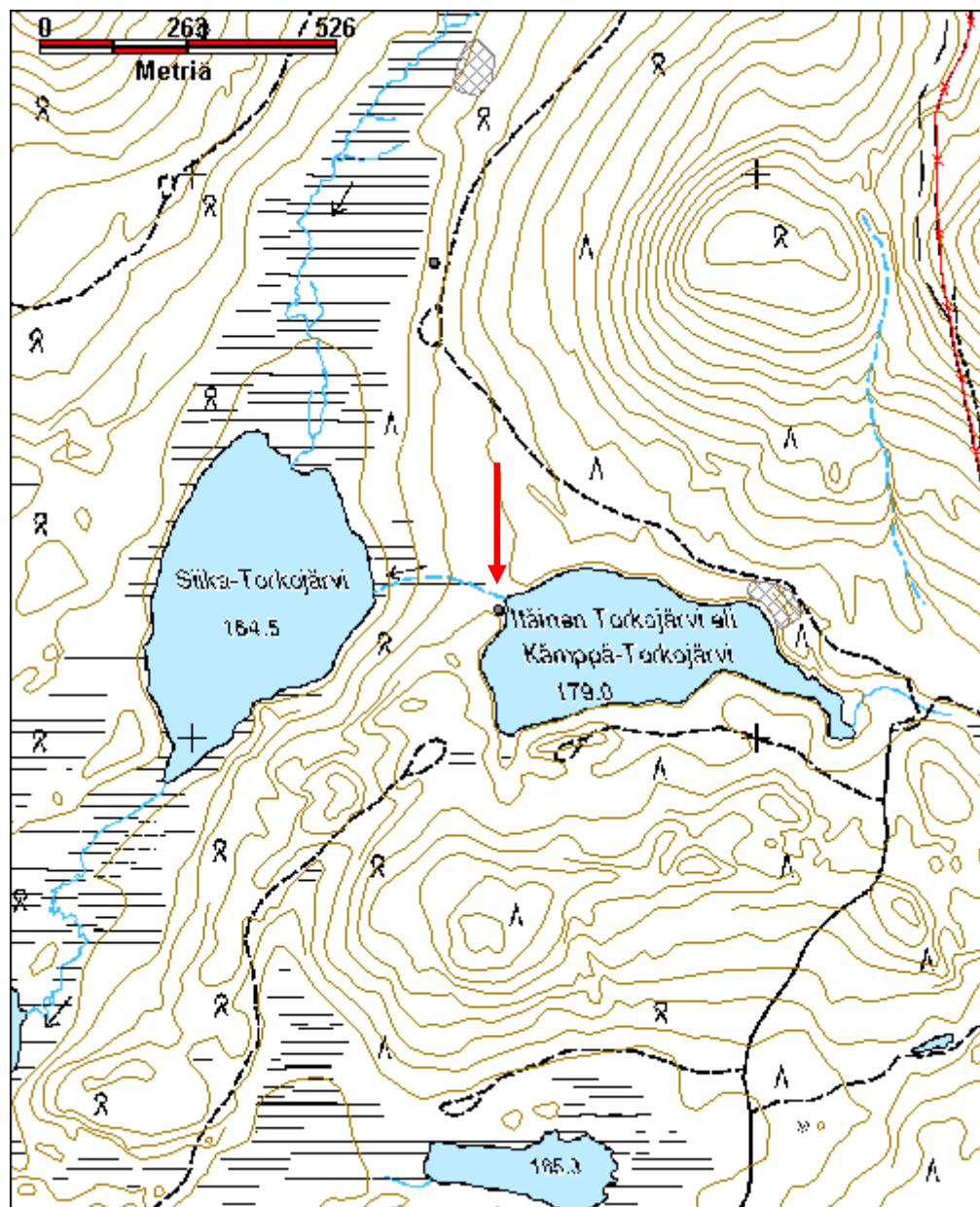
Lisätietoja**Toimenpiteet****Tarkastukset**

Tila: 3 Toteutettu Laji: 6 Suojeluarvojen tarkastus Tarkastusvuosi: 2010
Tarkastuspvm: 8.9.2010 Tarkastaja: E. Ojanlatva
Kuvaus: KMO-kulttuuriperintöinventointi, Ivalon kaakkoispuolinen metsätalousalue

Viranomaisrekisterinro:		Kunto:	1 Hyvä
Arvotus:	8 Muu suojeluarvo	Olotila:	2 Ei käytössä
Selitys:		Kohteen suojele:	9 Muu suojeluarvo
		Selitys:	

Ympäristön suojelu:	0 Ei määritelty
Selitys:	

Kohdetyyppi:	99 Muu/määrittelemätön	Copyright:	© Metsähallitus 2008 © Maanmittauslaitos 1/MML/08
Koordinaatit:	X 7602224, Y 3557543, Z 180	Mittakaava:	1:10000



Karánâsjävi 2 rakennus jäännös

MH-tunnus: 118365

Kohdetyyppi:	10 Valmistuspaikat/työpaikat?	Haltija:	198 Metsätalous Ylä-Lappi
Ajoitus:	7116 Uusi aika	Ylläpitäjä:	198 Metsätalous Ylä-Lappi
Rakentamisvuosi:		Kunta:	148 Inari
Lukumäärä:	1		

Koordinaattiselitys:		Geometria tuotettu:	4 Gps-mittaus, korjaamaton
Koordinaatit:	X 7614867, Y 3550674, Z 216	Löydöt:	

Taustatiedot

Kohde havaittiin vuoden 2010 inventoinnissa.

Ympäristön kuvaus

Karánâsjävi sijaitsee Pierväljävrin (Pesjävi) ja Kerrišjävrin (Ahkiojärvi) välissä, Storrá Árttáájävrin (Iso Arttajävi) lounaispuolella, noin 1,6 km Nangujärventien ja Karánâsjävrille kääntyvän metsäautotien risteyksestä lounaaseen. Kohde sijaitsee järven pohjoisrannalla, noin 60 m porokämpästä luoteeseen. Alueen maaperä on sora-moreenia ja paikalla kasvaa varttunutta kasvatusmetsää ja nuorta koivikkoa. Aluskasvillisuutena on heinää, puolukkaa, sammalia ja jäkälää; kohteen ympäristössä aluskasvillisuus on paikoin kulunutta.

Kohteen kuvaus

Porokämpän ympäristöä inventoidessa havaittiin sen luoteispuolella rakennuksen jäännös. Jäännöksestä on jäljellä alin, maaton hirsikerta, ja sen koko on päällmansuunnissa 3,5 m x 3,5 m. Sen koillisnurkassa on vaaleanharmaista tiilistä muuratun tulisijan jäännös, jonka vieressä on kamiinan ja piipun osia. Hirsikehikon sisäpuolella on maapenkki. Kehikon eteläpuolelle on rakennuksen jäännöksestä siirretty kolme hirttä ja niiden keskelle on tehty tiilistä nuotiokiveys.

Kohteen rajaus

Kohde on rajattu näkyvien rakenteiden perusteella.

Tulkinta

Rakennuksen jäännös.

Lisätietoja**Toimenpiteet****Tarkastukset**

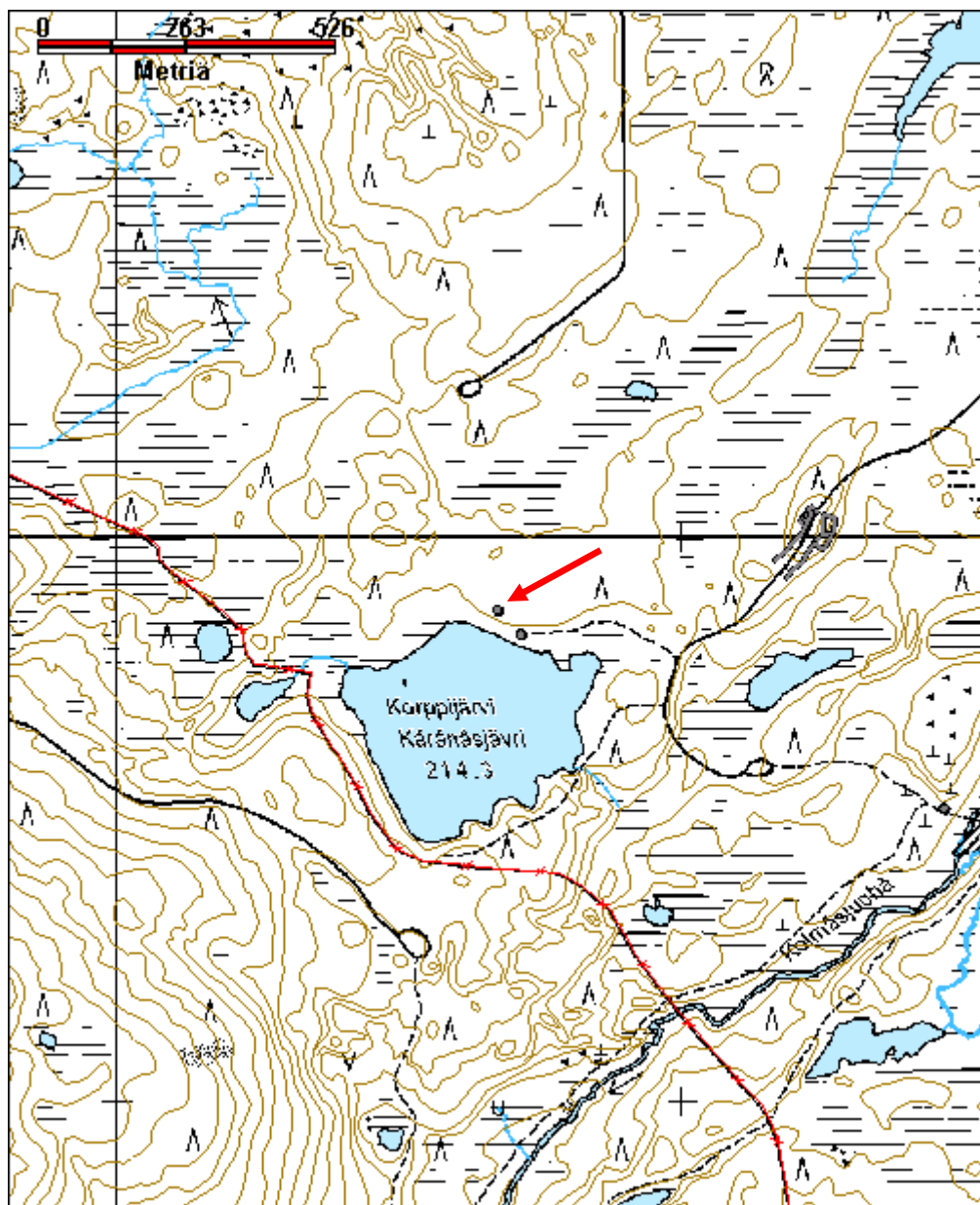
Tila: 3 Toteutettu Laji: 6 Suojeluarvojen tarkastus Tarkastusvuosi: 2010
Tarkastuspvm: 5.8.2010 Tarkastaja: E. Ojanlatva
Kuvaus: KMO-kulttuuriperintöinventointi, Ivalon kaakkoispuolinen metsätalousalue

Viranomais- rekisterinro:		Kunto:	3 Huono
Arvotus:	8 Muu suojeuarvo	Olotila:	5 Purettu / palanut
Selitys:		Kohteen suoja:	9 Muu suojeuarvo
		Selitys:	
Ympäristön suoja:	0 Ei määritelty		
Selitys:			



Rakennelman jäännös kuvattuna etelään.

Kohdetyyppi:	10 Valmistuspaikat/työpaikat?	Copyright:	© Metsähallitus 2008 © Maanmittauslaitos 1/MML/08
Koordinaatit:	X 7614867, Y 3550674, Z 216	Mittakaava:	1:10000



Kolmäsjuuhâ kellari jäännös

MH-tunnus: 131661

Kohdetyyppi:	10 Valmistuspaikat/työpaikat?	Haltija:	198 Metsätalous Ylä-Lappi
Ajoitus:	7116 Uusi aika	Ylläpitäjä:	198 Metsätalous Ylä-Lappi
Rakentamivuosi:		Kunta:	148 Inari
Lukumäärä:	1		

Koordinaattiselitys:		Geometria tuotettu:	4 Gps-mittaus, korjaamaton
Koordinaatit:	X 7607752, Y 3546878, Z 163	Löydöt:	

Taustatiedot

Kohde löytyi vuoden 2010 inventoinnissa.

Ympäristön kuvaus

Kohde sijaitsee Kolmäsjuuhân eli Kolmosjoen itärannalla, 5,1 km Kolmosjärvelle kääntyvän metsäautotien ja Rajajoosepintie risteyksestä koilliseen, Riekkovaaran ja Ylimmäisen Vuoksiselän välissä, 350 m Kolmosjoen ylittävästä sillasta koilliseen. Alueen maaperä on hi enoa hiekkaa. Paikalla kasvaa nuorta mäntymetsää. Aluskasvillisuutena on jäkälää ja puolukkaa.

Kohteen kuvaus

Romahtanut kellarin jäännös sijaitsee noin 15 m Kolmosjoen itäpuolitse kulkevasta metsäautotiestä länteen, joen ja tien välissä. Tien itäpuolella on sahalanssi, joten kellari liittyyne Kolmosjoen savotoihin. Noin 1,5 m x 2 m kokoinen kellari on kaivettu maahan ja siitä on jäljellä lautarakennetta ja nauvoja. Noin 25 m kellarista lounaaseen on myös sahalaudasta tehtyjä "seiniä".

Kohteen rajaus

Kohde on rajattu näkyvän rakenteen perusteella.

Tulkinta

Kellarin jäännös.

Lisätietoja***Toimenpiteet******Tarkastukset***

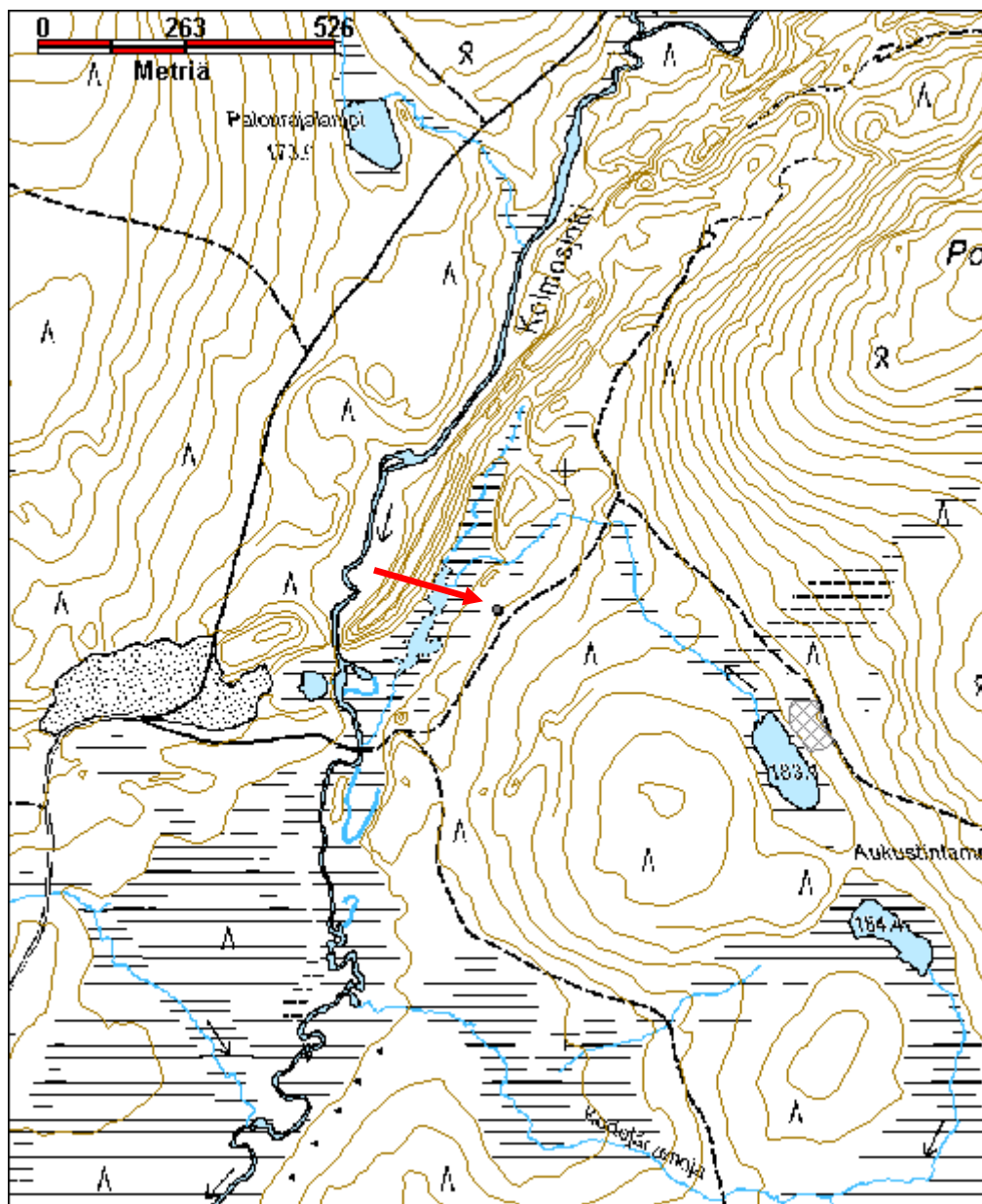
Tila: 3 Toteutettu Laji: 6 Suojeluarvojen tarkastus Tarkastusvuosi: 2010
Tarkastuspvm: 20.8.2010 Tarkastaja: E. Ojanlatva
Kuvaus: KMO-kulttuuriperintöinventointi, Ivalon kaakkoispuolinen metsätalousalue

Viranomais- rekisterinro:		Kunto:	3 Huono
Arvotus:	0 Ei määritelty	Olotila:	2 Ei käytössä
Selitys:		Kohteen suojelu:	0 Ei määritelty
Selitys:		Selitys:	
Ympäristön suojelu:	0 Ei määritelty		
Selitys:			



Kellarin jäännös hiekkamaassa. Kuva otettu luoteeseen.

Kohdetyyppi:	10 Valmistuspaikat/työpaikat?	Copyright:	© Metsähallitus 2008 © Maanmittauslaitos 1/MML/08
Koordinaatit:	X 7607752, Y 3546878, Z 163	Mittakaava:	1:10000



Kolmâsluobbâleh 1 latojen jäännökset

MH-tunnus: 131678

Kohdetyyppi:	9 Valmistuspaikat/työpaikat	Haltija:	198 Metsätalous Ylä-Lappi
Ajoitus:	7116 Uusi aika	Ylläpitäjä:	198 Metsätalous Ylä-Lappi
Rakentamisvuosi:		Kunta:	148 Inari
Lukumäärä:	2		

Koordinaattiselitys:		Geometria tuotettu:	4 Gps-mittaus, korjaamaton
Koordinaatit:	X 7605663, Y 3545670, Z 158	Löydöt:	

Taustatiedot

Kohde inventoitiin vuonna 2010.

Ympäristön kuvaus

Kolmâsluobbâleh eli Kolmoslompolo sijaitsee Kolmosjoen alajuoksulla, noin 2,8 km Kolmosjoen ja Luton yhtymäkohdasta koilliseen, Palomaan ja Kattakaidan välissä. Lompolon jakaa kahteen osaan kapea koillis-lounaisuuntainen jänkäkannas, jonka läpi Kolmosjoki on uur tanut uoman. Uoman lounaispuolisella, kostealla jänkäniemekkeellä sijaitsee kaksi latoa. Alueen aluskasvillisuutena on hillaa, suopursua ja heiniä.

Kohteen kuvaus

Kaksi latoa on merkitty peruskarttaan. Vuoden 2010 inventoinnissa niiden luo yritettiin päästä etelästä käsin, mutta korkean veden vuoksi se oli mahdotonta. Latojen koko on noin 4 m x 3 m. Lounaisemmassa ladossa on ainakin 11 hirsikertaa ja kattolaudoitus on romahtanut. Oviaukko on lounaaseen (x=3545660, y=7605644, z=158). Koillisempi lato on hieman isompi, ja sen länsipuolella kattolaudoitusta on vielä paikoillaan. Ladon oviaukko on koilliseen (x=3545693, y=7605700, z=158).

Kohteen rajaus

Kohde on rajattu näkyvien rakenteiden perusteella.

Tulkinta

Kaksi latoa.

Lisätietoja**Toimenpiteet****Tarkastukset**

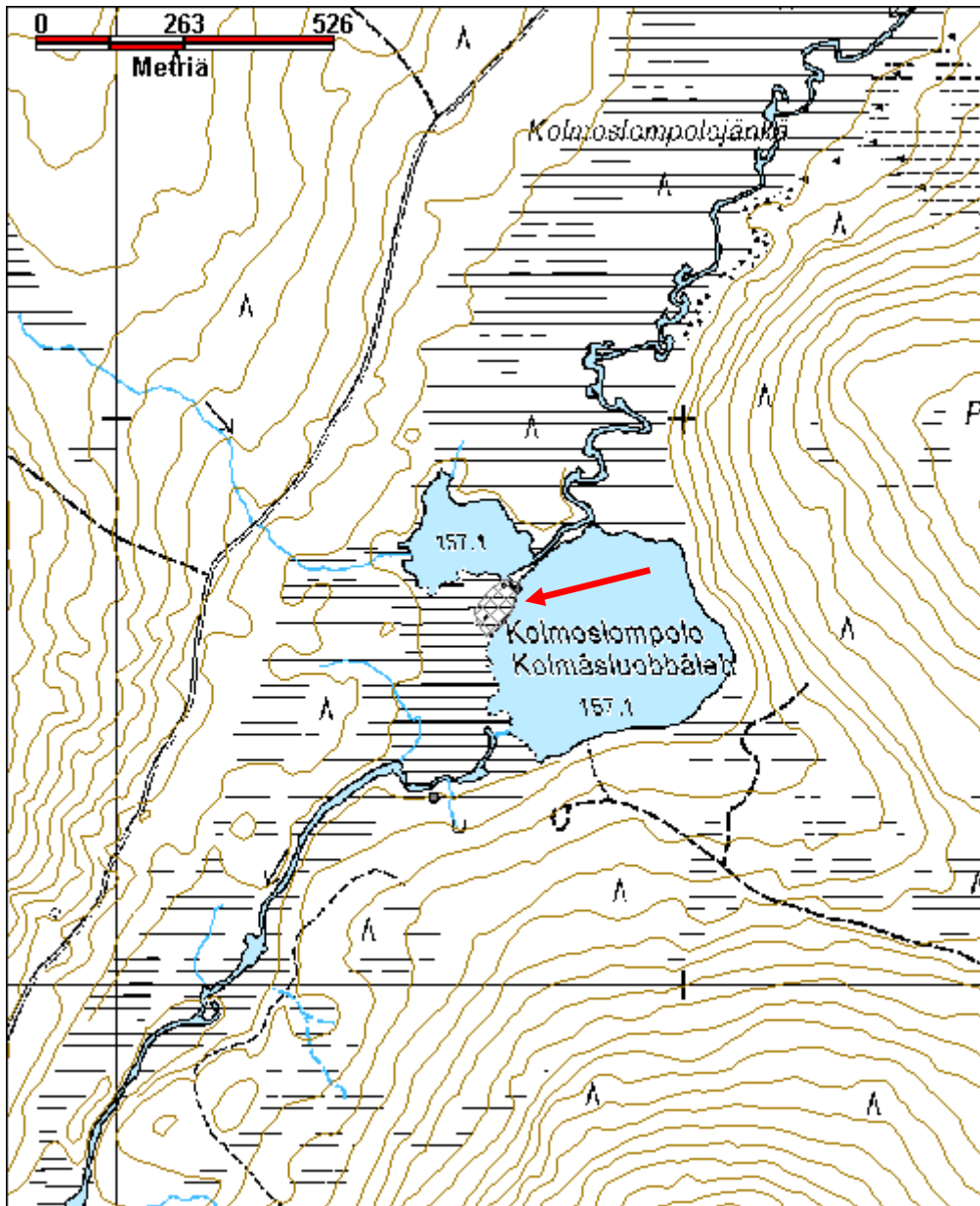
Tila: 3 Toteutettu Laji: 6 Suojeluarvojen tarkastus Tarkastusvuosi: 2010
Tarkastuspvm: 23.8.2010 Tarkastaja: E. Ojanlatva
Kuvaus: KMO-kulttuuriperintöinventointi, Ivalon kaakkoispuolinen metsätalousalue

Viranomais- rekisterinro:		Kunto:	2 Kesinkertainen
Arvotus:	8 Muu suojeluarvo	Olotila:	2 Ei käytössä
Selitys:		Kohteen suojaus:	9 Muu suojeluarvo
		Selitys:	
Ympäristön suojaus:	0 Ei määritelty		
Selitys:			



Kaksi latoa hetteikön keskellä kuvattuna itään.

Kohdetyyppi:	9 Valmistuspaikat/työpaikat	Copyright:	© Metsähallitus 2008 © Maanmittauslaitos 1/MML/08
Koordinaatit:	X 7605663, Y 3545670, Z 158	Mittakaava:	1:10000



Kolmâsluobbâleh 2 lato jäännös

MH-tunnus: 131792

Kohdetyyppi:	9 Valmistuspaikat/työpaikat	Haltija:	198 Metsätalous Ylä-Lappi
Ajoitus:	7116 Uusi aika	Ylläpitäjä:	198 Metsätalous Ylä-Lappi
Rakentamisvuosi:		Kunta:	148 Inari
Lukumäärä:	1		

Koordinaattiselitys:		Geometria tuotettu:	4 Gps-mittaus, korjaamaton
Koordinaatit:	X 7605328, Y 3545558, Z 158	Löydöt:	

Taustatiedot

Kohde on merkitty peruskartalle.

Ympäristön kuvaus

Kolmâsluobbâleh eli Kolmoslompolo sijaitsee Kolmosjoen alajuoksulla, noin 2,8 km Kolmosjoen ja Luton yhtymäkohdasta koilliseen, Palomaan ja Kattakaidan välissä. Lompolon jakaa kahteen osaan kapea koillis-lounaissuuntainen jänkäkannas. Lompolon läntisemmän osan lounaispuolella Kolmosjoen uoman etelärannalla sijaitsee ladon jäännös. Lisäksi lompoloiden välissä sijaitsee kostealla jänkäniemekkeellä sijaitsee kaksi latoa. Alueen aluskasvillisuutena on va rvikkoa, sammalia, hillaa, suopursua ja heiniä. Maaperä on kosteaa soramoreenia.

Kohteen kuvaus

Ladossa on 11 koi rankaulasalvoksista hirsikertaa. Sen koko on 3,5 m x 3,5 m ja oviaukko on kohti pohjoista. Ladon lautakatto on huonos sa kunnossa; laudat ovat osin irronneet ja niiden päällä kasvaa jäkälää. Lautoja on myös poltettu ladon oven ulkopuolella nuotiossa. Ladon sisällä on itä- ja länsiseinällä on kolme ortta. Lattia on tehty puuseipäistä, joiden paksuus on noin 10 cm. Niiden päällä kasvaa paksu sammal.

Kohteen rajaus

Kohde on rajattu näkyvän rakenteen perusteella.

Tulkinta

Lato jäännös.

Lisätietoja***Toimenpiteet******Tarkastukset***

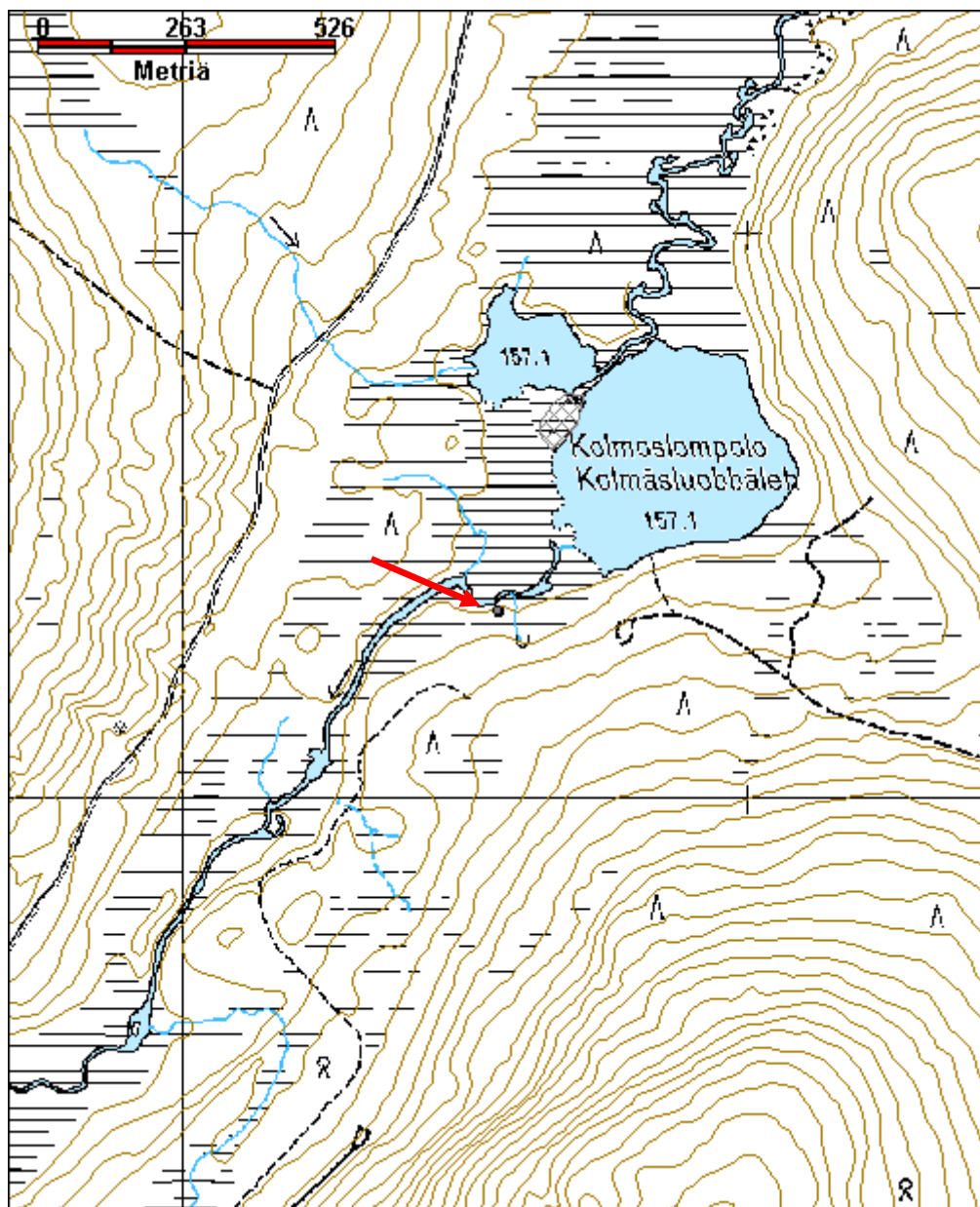
Tila: 3 Toteutettu Laji: 6 Suojeluarvojen tarkastus Tarkastusvuosi: 2010
Tarkastuspvm: 6.9.2010 Tarkastaja: E. Ojanlatva
Kuvaus: KMO-kulttuuriperintöinventointi, Ivalon kaakkoispuolinen metsätalousalue

Viranomais- rekisterinro:		Kunto:	1 Hyvä
Arvotus:	8 Muu suojeluarvo	Olotila:	2 Ei käytössä
Selitys:		Kohteen suojaus:	9 Muu suojeluarvo
		Selitys:	
Ympäristön suojaus:	0 Ei määritelty		
Selitys:			



Lato kuvattuna suoraan edestä. Kuva otettu kaakkoon.

Kohdetyyppi:	9 Valmistuspaikat/työpaikat	Copyright:	© Metsähallitus 2008 © Maanmittauslaitos 1/MML/08
Koordinaatit:	X 7605328, Y 3545558, Z 158	Mittakaava:	1:10000



Kolmosjärvi 1 piisin jäännös (?)

MH-tunnus: 131665

Kohdetyyppi:	10 Valmistuspaikat/työpaikat?	Haltija:	198 Metsätalous Ylä-Lappi
Ajoitus:	7116 Uusi aika	Ylläpitäjä:	198 Metsätalous Ylä-Lappi
Rakentamivuosi:		Kunta:	148 Inari
Lukumäärä:	1		

Koordinaattiselitys:		Geometria tuotettu:	4 Gps-mittaus, korjaamaton
Koordinaatit:	X 7610050, Y 3548768, Z 182	Löydöt:	

Taustatiedot

Kohde havaittiin vuoden 2010 inventoinnissa.

Ympäristön kuvaus

Mahdollinen piisin jäännös sijaitsee Kolmäsjärvin eli Kolmosjärven etelärannalla, Kolmosvaaran ja Luusuavaaran välissä, Ahvenlammesta Kolmosjärveen laskevan ojan itäpuolella, noin 55 m Kolmosjärven rannasta. Alueen maaperä on hiekkaa ja soramoreenia. Järven ja ojan ranta on soistunut, ja paikalla kasvaa harvakseltaan mäntyjä. Aluskasvillisuutena on hillaa, heiniä, kortteita, jäkälää, puolukkaa ja sammalia.

Kohteen kuvaus

Mahdollinen piisin jäännös sijaitsee ojan uomasta noin 5 m itään. Piisi lienee hajotettu, sillä kiviä ja tiiliä on halkaisijaltaan noin 2 m kokoisella alueella. Kiveyksen korkeus on 20 c m. Kivien päällä on rautaromua. Mahdollisesti kiveys liittyy Kolmosjoen savotoihin.

Kohteen rajaus

Kohde on rajattu näkyvän rakenteen perusteella.

Tulkinta

Mahdollinen piisin jäännös.

Lisätietoja***Toimenpiteet******Tarkastukset***

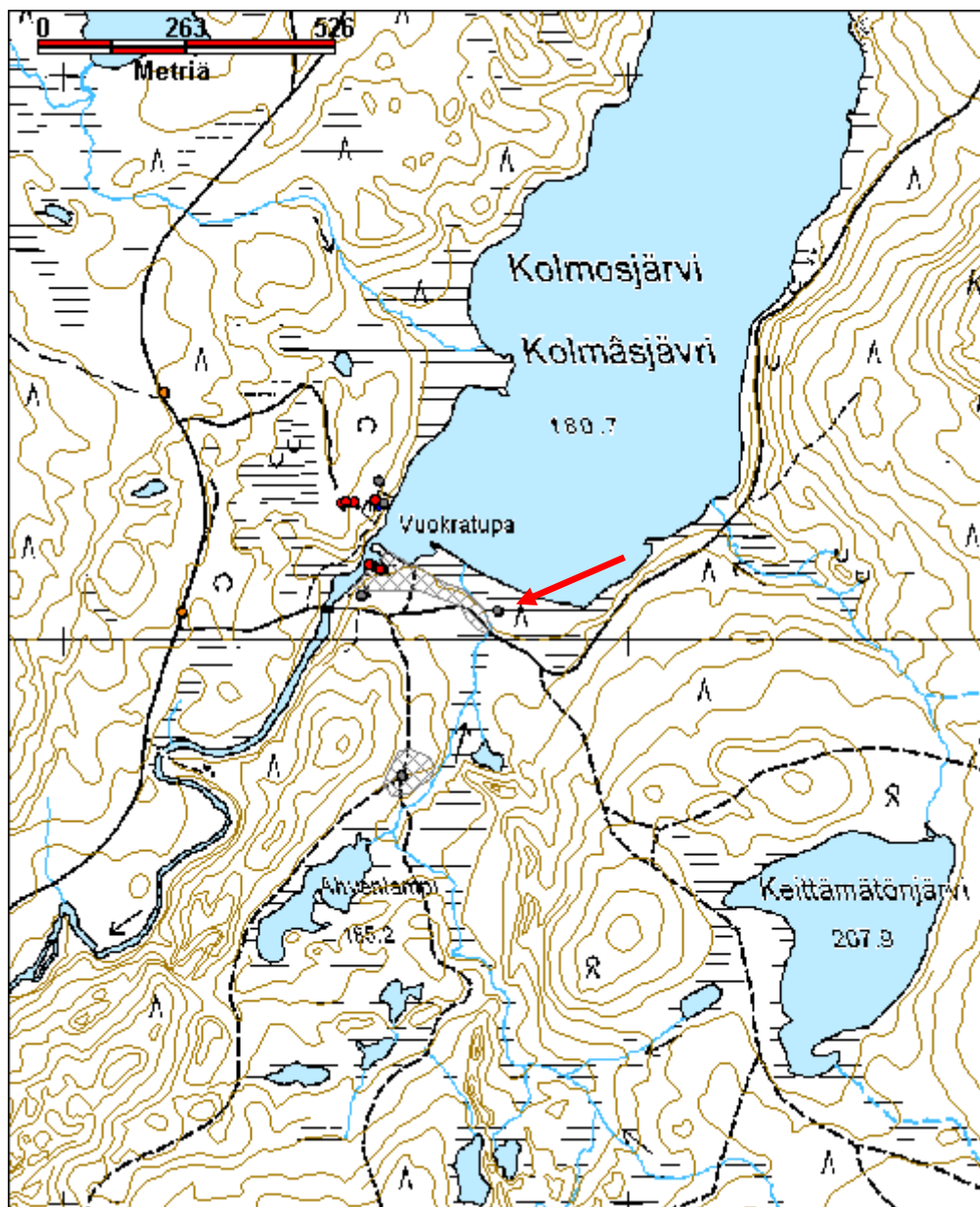
Tila: 3 Toteutettu Laji: 6 Suojeluarvojen tarkastus Tarkastusvuosi: 2010
Tarkastuspvm: 20.8.2010 Tarkastaja: E. Ojanlatva
Kuvaus: KMO-kulttuuriperintöinventointi, Ivalon kaakkoispuolinen metsätalousalue

Viranomaisrekisterinro:		Kunto:	2 Keskinertainen
Arvotus:	0 Ei määritelty	Olotila:	2 Ei käytössä
Selitys:		Kohteen suojele:	0 Ei määritelty
Ympäristön suojele:	0 Ei määritelty	Selitys:	
Selitys:			



Piisin jäännös sijaitsee kuivan maan reunassa. Kuva otettu pohjoiseen.

Kohdetyyppi:	10 Valmistuspaikat/työpaikat?	Copyright:	© Metsähallitus 2008 © Maanmittauslaitos 1/MML/08
Koordinaatit:	X 7610050, Y 3548768, Z 182	Mittakaava:	1:10000



Kontiojärvi leimapuut

MH-tunnus: 131827

Kohdetyyppi:	99 Muu/määrittelemätön	Haltija:	198 Metsätalous Ylä-Lappi
Ajoitus:	7116 Uusi aika	Ylläpitäjä:	198 Metsätalous Ylä-Lappi
Rakentamisvuosi:		Kunta:	148 Inari
Lukumäärä:	1		

Koordinaatti- selitys:		Geometria tuotettu:	4 Gps-mittaus, korjaamaton
Koordinaatit:	X 7599046, Y 3553831, Z 190	Löydöt:	

Taustatiedot

Kohde löytyi vuoden 2010 inventoinnissa.

Ympäristön kuvaus

Leimapuut sijaitsevat Kontiojärven eteläpuolella Rajajoosepintien pohjois- ja eteläpuolella, Rajajoosepin rajavartioasemasta länteen. Alueen maaperä on hiekkaa ja sora-moreenia. Paikalla kasvaa kuivahkoa mäntykangasta. Aluskasvillisuutena on jäkälää, sammalia ja puolukkaa.

Kohteen kuvaus

Kontiojärven eteläpuolella on us eissa puissa Metsähallituksen kruunuleimalla leimattuja puita. Osa leimoista on va nhoissa männyissä ja osa keloissa, osa pilkoista on lähes umpeutunut. Inventoinnissa otettiin kahdeksan leimapuun koordinaatit, mutta niitä on alueella varmasti useampiakin. Koordinaatit:

x=3553637, y=7598966
x=3553689, y=7599005
x=3553831, y=7599046
x=3553895, y=7599053
x=3553953, y=7599067
x=3553973, y=7599175
x=3553815, y=7599107
x=3553718, y=7599097

Kohteen rajaus

Kohteesta on otettu vain keskikoordinaatti.

Tulkinta

Metsähallituksen kruunuleimapuita.

Lisätietoja***Toimenpiteet******Tarkastukset***

Tila: 3 Toteutettu

Laji: 6 Suojeluarvojen tarkastus

Tarkastusvuosi: 2010

Tarkastuspvm: 8.9.2010

Tarkastaja: E. Ojanlatva

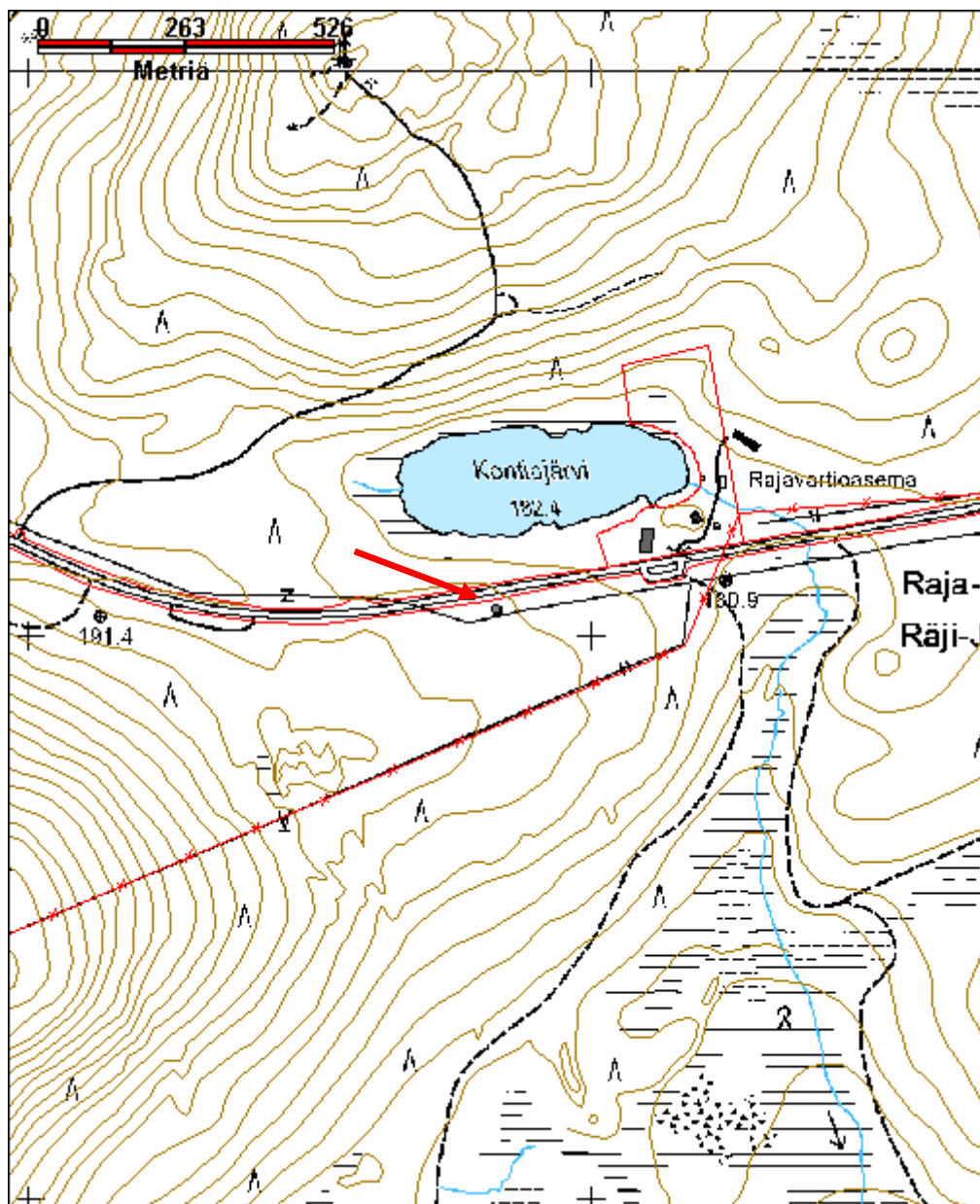
Kuvaus: KMO-kulttuuriperintöinventointi, Ivalon kaakkoispuolinen metsätalousalue

Viranomais- rekisterinro:		Kunto:	1 Hyvä
Arvotus:	8 Muu suojeluarvo	Olotila:	2 Ei käytössä
Selitys:		Kohteen suojaus:	9 Muu suojeluarvo
		Selitys:	

Ympäristön suojaus:	0 Ei määritelty
--------------------------------	-----------------

Selitys:	
-----------------	--

Kohdetyyppi:	99 Muu/määrittelemätön	Copyright:	© Metsähallitus 2008 © Maanmittauslaitos 1/MML/08
Koordinaatit:	X 7599046, Y 3553831, Z 190	Mittakaava:	1:10000



Kortelahti pilkkapolku

MH-tunnus: 131784

Kohdetyyppi:	14 Liikennekohteet?	Haltija:	198 Metsätalous Ylä-Lappi
Ajoitus:	7116 Uusi aika	Ylläpitäjä:	198 Metsätalous Ylä-Lappi
Rakentamisvuosi:		Kunta:	0
Lukumäärä:	1		

Koordinaattiselitys:		Geometria tuotettu:	4 Gps-mittaus, korjaamaton
Koordinaatit:	X 7604770, Y 3539578, Z 150	Löydöt:	

Taustatiedot

Kohde havaittiin vuoden 2010 inventoinnissa.

Ympäristön kuvaus

Pilkkapolku sijaitsee Luttojoen pohjoispuolella sijaitsevan Hirvasjärven kaakkoisosassa, Kortelahdesta Luttoon laskevan ojan pohjoisrannalla. Alueen maaperä on sora-moreenia ja paikalla kasvaa harvahkoa, varttunutta, hakattua mäntymetsää. Aluskasvillisuus on rehevää; paikalla kasvaa heiniä, puolukkaa, mustikkaa, juolukkaa, sammalia ja katajaa.

Kohteen kuvaus

Varttuneisiin mäntyihin merkitty pilkkapolku alkaa Kortelahden lounaaseen pistävän lahden itärannalta ja kulkee Kortelahdesta Luttoon laskevan ojan pohjoisrannalla noin 300 m matkalla kohti kaakkoa. Pilkkapolun pilkkoja on vanhoissa keloissa tai elävissä männyissä paikoin molemmin puolin puuta.

Ojan pohjoisrannalle kulkee Kattajärven pohjoispuolelta erkaantuva metsäautotie. Tie jatkuu myös ojan eteläpuolella, mutta ojan ylittävä silta on purettu jo kauan sitten. Pilkkapolku katoaa ojan pohjoispuolella tien itäkaakkoispuolella sijaitsevan jänkän reunaan. Kyseiseltä alueelta löytyy puista kyllä hakkuualueen rajaavia pilkkoja.

Kohteen rajaus

Kohde on rajattu puissa näkyvien pilkkojen perusteella.

Tulkinta

Pilkkapolun pätkä.

Lisätietoja**Toimenpiteet****Tarkastukset**

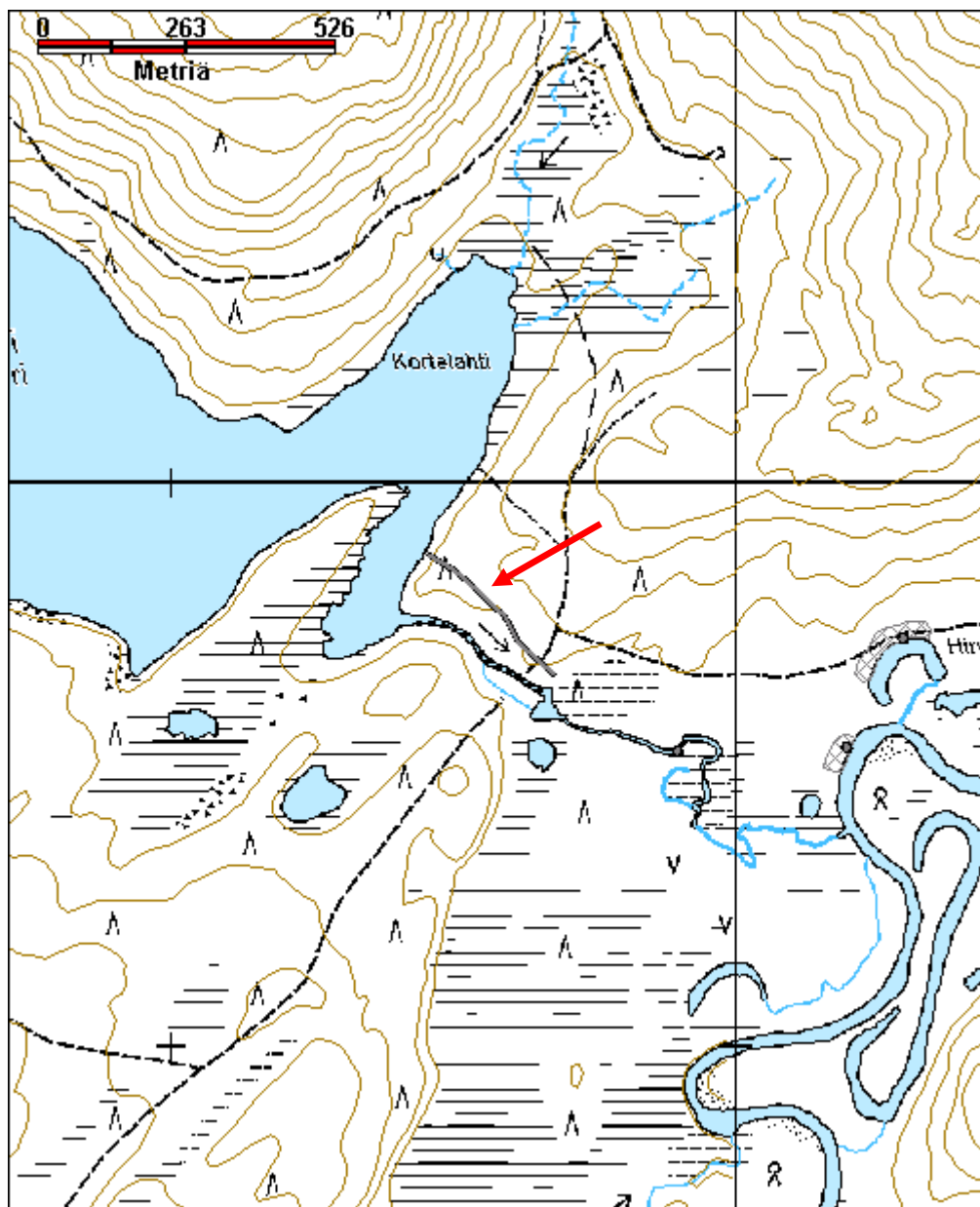
Tila: 3 Toteutettu Laji: 6 Suojeluarvojen tarkastus Tarkastusvuosi: 2010
Tarkastuspvm: 25.8.2010 Tarkastaja: E. Ojanlatva
Kuvaus: KMO-kulttuuriperintöinventointi, Ivalon kaakkoispuolinen metsätalousalue

Viranomais- rekisterinro:		Kunto:	2 Keskinertainen
Arvotus:	8 Muu suojeluarvo	Olotila:	2 Ei käytössä
Selitys:		Kohteen suojaus:	9 Muu suojeluarvo
Selitys:		Selitys:	
Ympäristön suojaus:	0 Ei määritelty		
Selitys:			



Pilkkapolkua kuvattuna kohti luodetta.

Kohdetyyppi:	14 Liikennekohteet?	Copyright:	© Metsähallitus 2008 © Maanmittauslaitos 1/MML/08
Koordinaatit:	X 7604770, Y 3539578, Z 150	Mittakaava:	1:10000



Kohdetyyppi:	9 Valmistuspaikat/työpaikat	Haltija:	198 Metsätalous Ylä-Lappi
Ajoitus:	7116 Uusi aika	Ylläpitäjä:	198 Metsätalous Ylä-Lappi
Rakentamisvuosi:		Kunta:	148 Inari
Lukumäärä:	1		

Koordinaatti- selitys:		Geometria tuotettu:	4 Gps-mittaus, korjaamaton
Koordinaatit:	X 7604970, Y 3542322, Z 148	Löydöt:	

Taustatiedot

Kohde löytyi vuoden 2010 inventoinnissa.

Ympäristön kuvaus

Kohde sijaitsee Kattajärven soistuneessa eteläpäässä, noin 150 m Kattajärven rannasta etelään ja noin 200 m järvestä Luttoon laskevasta, meandroivasta Kattaajasta länteen. Heinäladon etelä-länsipuolella on meandroivan Luton vanhoja, umpeutuneita uomanpätkiä. Alue on soistunutta mättäikköä, missä kasvaa pääasiassa kortetta, heinää ja sammalia.

Kohteen kuvaus

Heinäladon koko on p ääilmansuunnissa 3,4 m x 3,4 m ja sen kurkihirret ovat noin 1,9 m korkeudella. Kuorimattomista hirsistä tehdyn ladon nurkat ovat pitkät ja niissä on koirankaulasalvos. Hirsikertoja on kymmenen, ja hirsikehikkoa on tasoitettu vaateriin laittamalla hirsien väliin palikoita ja puulastuja. Katto on tehty alun perin kahdesta kerroksesta kelleksiä, ja vain paikoin niistä on päällimmäinen kerros jäljellä. Oviaukko on kohti etelää, ja sen molemmin puolin on ulkoseinällä pystyt tukipuut, jotka on kiinnitetty seinään rautalangalla. Lattia on tehty kuorituista puista, ja se on säilynyt yllättävän hyvin.

Ladon sisälle on katto- ja seinärakenteisiin kirjoitettu lyijykynällä useaan eri paikkaan Lyyli Piipanen ja päivämäärä 16.8.1946. Ladon eteläpuolella on noin 4 m etäisyydellä itä-länsisuuntaisen suovan jäännös. Samoin ladon koillis- ja luoteisnurkista lähtee itään ja länteen suovien pystypaalujen jäännökset.

Kohteen rajaus

Kohde on rajattu näkyvien rakenteiden perusteella.

Tulkinta

Heinälato.

Lisätietoja

Toimenpiteet

Tarkastukset

Tila: 3 Toteutettu Laji: 6 Suojeluarvojen tarkastus Tarkastusvuosi: 2010
Tarkastuspvm: 29.6.2010 Tarkastaja: E. Ojanlatva
Kuvaus: KMO-kulttuuriperintöinventointi, Ivalon kaakkoispuolinen metsätalousalue

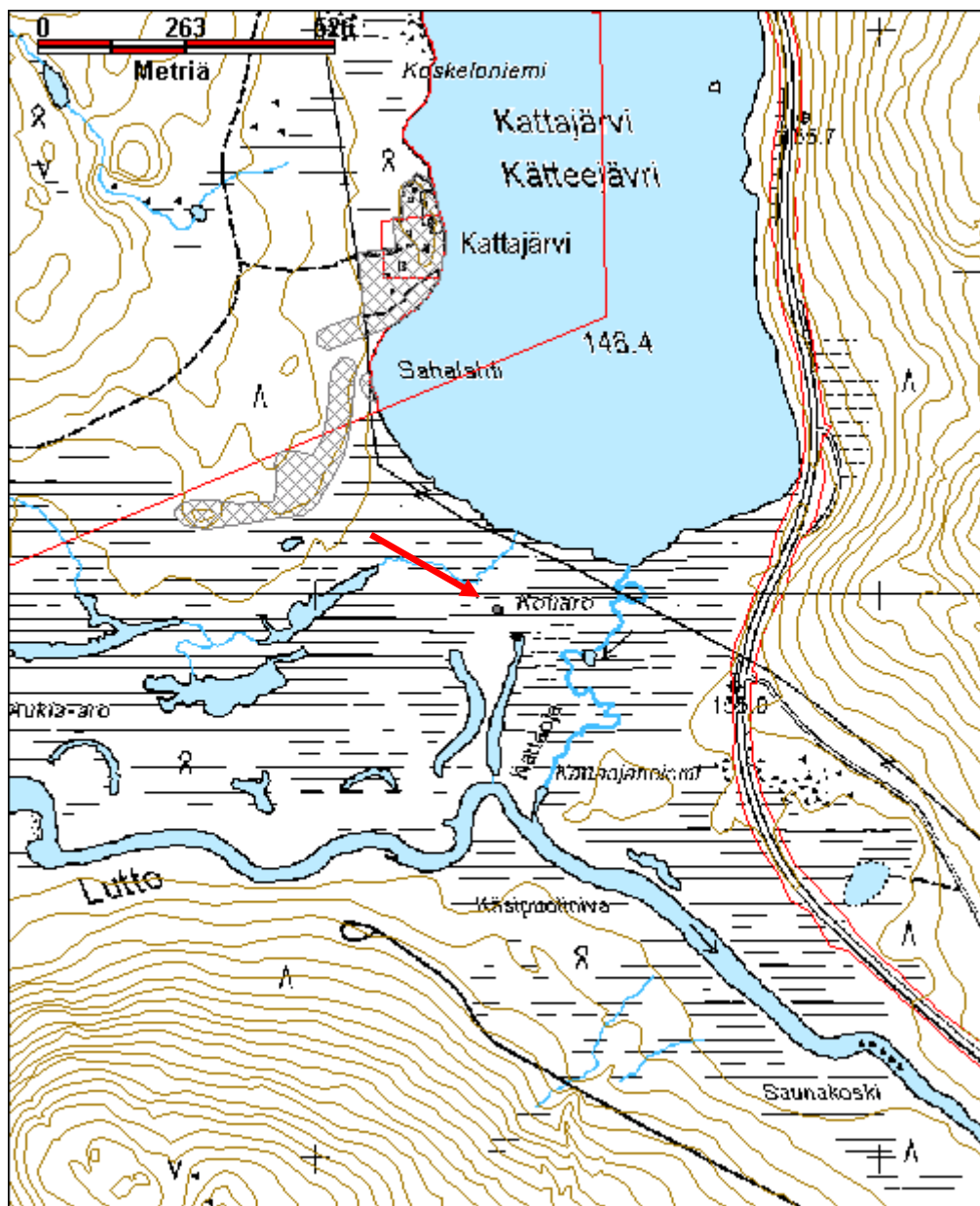
**Viranomais-
rekisterinro:****Kunto:** 2 Kesinkertainen**Arvotus:** 8 Muu suojeluarvo**Olotila:** 2 Ei käytössä**Kohteen
suojelu:** 9 Muu suojeluarvo**Selitys:****Selitys:****Ympäristön
suojelu:**

0 Ei määritelty

Selitys:

Lato Kattajärven eteläpuolisen suon keskellä kuvattuna pohjoiseen.

Kohdetyyppi:	9 Valmistuspaikat/työpaikat	Copyright:	© Metsähallitus 2008 © Maanmittauslaitos 1/MML/08
Koordinaatit:	X 7604970, Y 3542322, Z 148	Mittakaava:	1:10000



Kurrájävri rakennelma jäännös

MH-tunnus: 117601

Kohdetyyppi:	2 Asuinpaikat?	Haltija:	198 Metsätalous Ylä-Lappi
Ajoitus:	7116 Uusi aika	Ylläpitäjä:	198 Metsätalous Ylä-Lappi
Rakentamisvuosi:		Kunta:	148 Inari
Lukumäärä:	1		

Koordinaatti- selitys:		Geometria tuotettu:	4 Gps-mittaus, korjaamaton
Koordinaatit:	X 7612039, Y 3532238, Z 221	Löydöt:	

Taustatiedot

Kohde löytyi vuoden 2010 inventoinnissa.

Ympäristön kuvaus

Kaakko-luodesuuntainen Kurrájävri (Kurujärvi) sijaitsee Kurroáivin (Kurupään) ja Laanapäiden välissä, noin 4,4, km Rajajoosepintiestä länteen. Kurrájävriin laskee kolme puroa koillisesta. Rakennelman jäännös sijaitsee näistä eteläisimmästä puron uomasta noin 260 m eteläkaakkoon, noin 20 m järven rannassa kulkevasta metsätiestä itään. Kohteen eteläpuolella on soistunut, heinää ja sammalia kasvava notkelma ja pohjoispuolella törmä, jossa kasvaa juolukkaa, rahkasammalta, puolukkaa, koivua ja mäntyä. Maaperä on hiekkaa ja soraa.

Kohteen kuvaus

Rakennelman jäännös sijaitsee Kurrájävriin eteläisimmästä puron uomasta noin 260 m eteläkaakkoon, noin 20 m järven rannassa kulkevasta metsätiestä itään. Rakennelma on aikoinaan rakennettu hiekkatörmään kaivettuun kuopanteeseen. Nyt siitä on jäljellä enää noin 3 m x 3m kokoinen kaivantto, lautaa, kamiinan osia, kattobitumia, tuulensuojapaperia ja laudasta tehty ovi. Tekijästä ei ja rakennusajankohdasta ei ole tietoa.

Kohteen rajaus

Kohde on rajattu näkyvän rakenteen perusteella.

Tulkinta

Rakennelman jäännös.

Lisätietoja***Toimenpiteet******Tarkastukset***

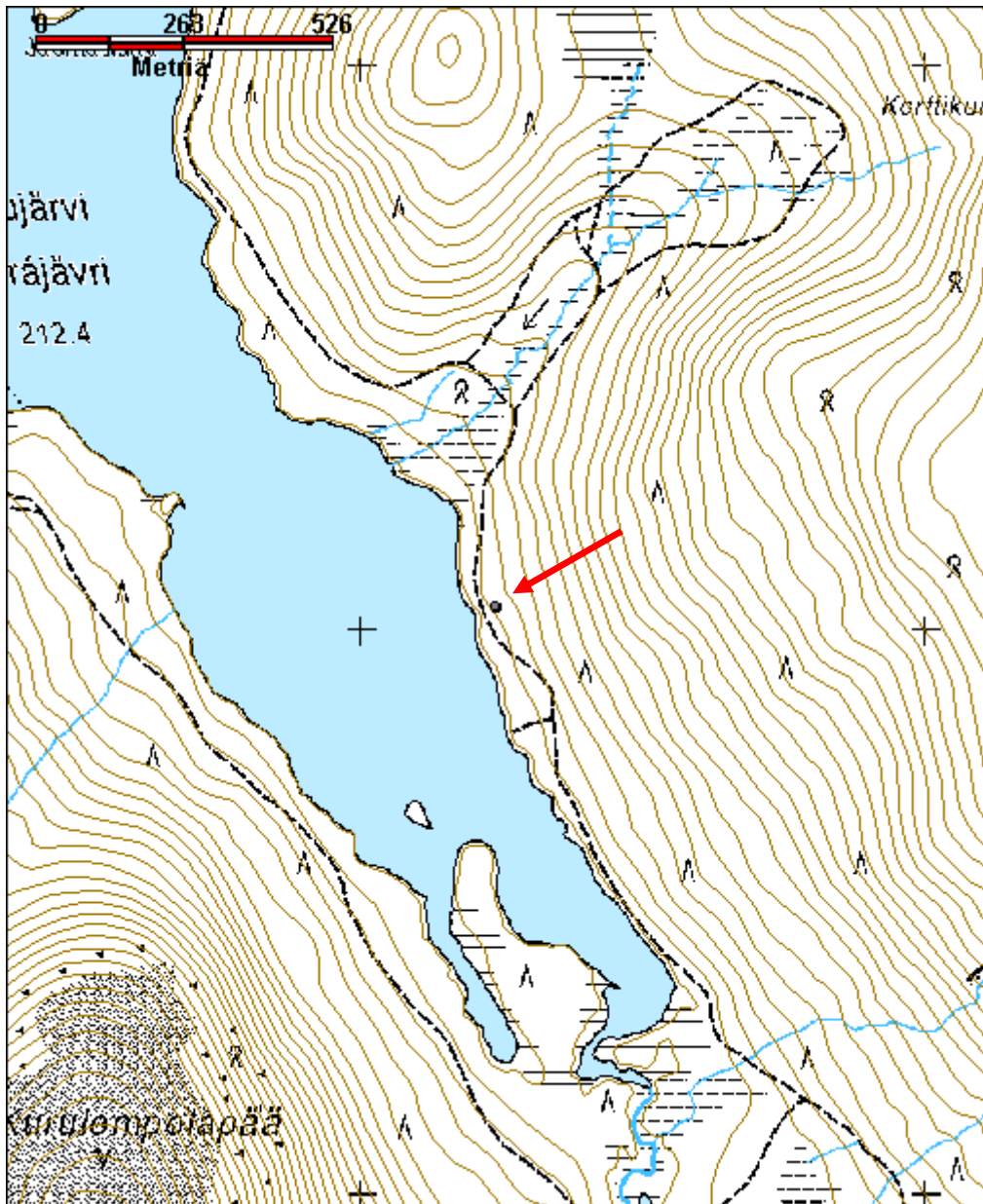
Tila: 3 Toteutettu Laji: 6 Suojeluarvojen tarkastus Tarkastusvuosi: 2010
Tarkastuspvm: 2.8.2010 Tarkastaja: E. Ojanlatva
Kuvaus: KMO-kulttuuriperintöinventointi, Ivalon kaakkoispuolinen metsätalousalue

Viranomais- rekisterinro:		Kunto:	3 Huono
Arvotus:	0 Ei määritelty	Olotila:	2 Ei käytössä
Selitys:		Kohteen suojelu:	0 Ei määritelty
Selitys:		Selitys:	
Ympäristön suojelu:	0 Ei määritelty		
Selitys:			



Kömmänän jäännös kuvattuna pohjoiseen.

Kohdetyyppi:	2 Asuinpaikat?	Copyright:	© Metsähallitus 2008 © Maanmittauslaitos 1/MML/08
Koordinaatit:	X 7612039, Y 3532238, Z 221	Mittakaava:	1:10000



Kutuoja rakennelma jäännös

MH-tunnus: 117222

Kohdetyyppi:	9 Valmistuspaikat/työpaikat	Haltija:	198 Metsätalous Ylä-Lappi
Ajoitus:	7116 Uusi aika	Ylläpitäjä:	198 Metsätalous Ylä-Lappi
Rakentamisvuosi:		Kunta:	148 Inari
Lukumäärä:	1		

Koordinaattiselitys:		Geometria tuotettu:	4 Gps-mittaus, korjaamaton
Koordinaatit:	X 7617487, Y 3535237, Z 148	Löydöt:	

Taustatiedot

Kohde löytyi vuoden 2010 inventoinnissa.

Ympäristön kuvaus

Kohde sijaitsee Ristilompolasta Mattojärveen laskevan Kutuojan länsipuolella, noin 135 m Kutuojan uomasta alkupäästä luoteeseen ja noin 30 m Kutuojan uomasta länteen. Paikalla kasvaa varttunutta koivu- ja mäntymetsää. Aluskasvillisuus on pääasiassa puolukkaa ja sammalta. Maaperä on kivistä moreenia.

Kohteen kuvaus

Tunnistamattoman rakennelman jäännös sijaitsee noin 25 m länteen metsätieaurasta, joka kääntyy etelään Mattojärven tieltä aivan Kutuojan länsipuolella. Paikalla on noin 10 m x 5 m kokoisella alueella ilmeisesti koneella kasattua lankkua ja vinolautarakennetta, joissa on kiinni pultteja ja nauvoja. Lankkujen lomassa oli myös mustaa kattobitumia.

Kohteen rajaus

Kohde rajautuu pistemäisesti näkyvän rakenteen perusteella.

Tulkinta

Rakennelman jäännös.

Lisätietoja**Toimenpiteet****Tarkastukset**

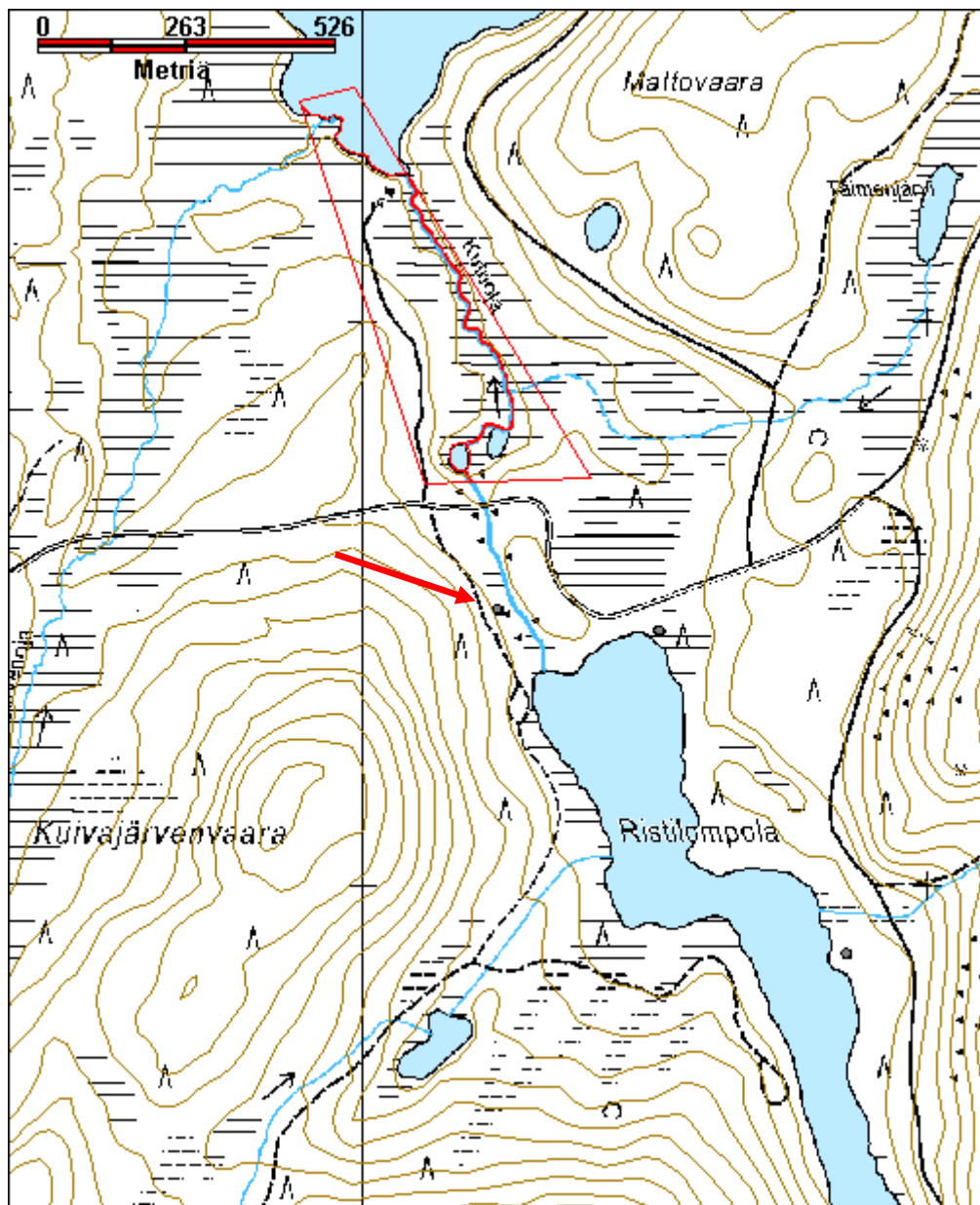
Tila: 3 Toteutettu Laji: 6 Suojeluarvojen tarkastus Tarkastusvuosi: 2010
Tarkastuspvm: 29.7.2010 Tarkastaja: E. Ojanlatva
Kuvaus: KMO-kulttuuriperintöinventointi, Ivalon kaakkoispuolinen metsätalousalue

Viranomais- rekisterinro:		Kunto:	3 Huono
Arvotus:	0 Ei määritelty	Olotila:	2 Ei käytössä
Selitys:		Kohteen suojelu:	0 Ei määritelty
		Selitys:	
Ympäristön suojelu:	0 Ei määritelty		
Selitys:			



Rakennukseen viittaavaa puujätettä Kutuojan rannalla metsäautotien vieressä kuvattuna itään.

Kohdetyyppi:	9 Valmistuspaikat/työpaikat	Copyright:	© Metsähallitus 2008 © Maanmittauslaitos 1/MML/08
Koordinaatit:	X 7617487, Y 3535237, Z 148	Mittakaava:	1:10000



Laanâjâvri vene jäännös (Tsarmitunturin erämaa)

MH-tunnus: 131566

Kohdetyyppi:	99 Muu/määrittelemätön	Haltija:	198 Metsätalous Ylä-Lappi
Ajoitus:	7116 Uusi aika	Ylläpitäjä:	198 Metsätalous Ylä-Lappi
Rakentamisvuosi:		Kunta:	148 Inari
Lukumäärä:	1		

Koordinaatti- selitys:		Geometria tuotettu:	4 Gps-mittaus, korjaamaton
Koordinaatit:	X 7616288, Y 3551636, Z 208	Löydöt:	

Taustatiedot

Kohde löytyi vuoden 2010 inventoinnissa.

Ympäristön kuvaus

Laanâjâvri eli Laanajärvi sijaitsee Ison Arttajärven ja Laanaselän välissä, Kippisjärvelle vievän Nangujärventien länsipuolella. Veneen jäännös löytyi järven kaakkoisrannalta, noin 255 m Nangujärventiestä länteen ja 510 m Laanajärven eteläosasta Valolompolaan laskevan ojan suulta pohjoiskoilliseen. Alueen maaperä on soramoreenia. Paikalla kasvaa kuivahkoa, varttunutta mäntymetsää ja järven rannassa myös männynmetsää ja koivuja. Aluskasvillisuutena on s uopursua, jäkälää, variksenmarjaa, sammalta ja puolukkaa.

Kohteen kuvaus

Hyvin pitkälle lahonnut veneen jäännös sijaitsee noin 10 m etäisyydellä Laanâjâvrin rannasta itään. Noin 4 m pitkistä veneistä on säilynyt hyvin vain kokka ja kölilauta sekä kölön ympäriltä muutamia lautoja. Kokassa on kiinni sepän tekemiä nauvoja/niittejä. Venettä on paikattu metallilevyillä, jotka on kiinnitetty pienillä tehdasnauloilla. Paikan eristeenä on ollut säkkikangasta. Veneen tekijästä tai viimeisestä käyttäjästä ei ole tietoa.

Kohteen rajaus

Kohde on rajattu näkyvän rakenteen perusteella.

Tulkinta

Vene.

Lisätietoja***Toimenpiteet******Tarkastukset***

Tila: 3 Toteutettu Laji: 6 Suojeluarvojen tarkastus Tarkastusvuosi: 2010
Tarkastuspvm: 11.8.2010 Tarkastaja: E. Ojanlatva
Kuvaus: KMO-kulttuuriperintöinventointi, Ivalon kaakkoispuolinen metsätalousalue

Viranomais- rekisterinro:		Kunto:	3 Huono
Arvotus:	0 Ei määritelty	Olotila:	2 Ei käytössä
Selitys:		Kohteen suojelu:	0 Ei määritelty
Selitys:		Selitys:	
Ympäristön suojelu:	0 Ei määritelty		
Selitys:			



Veneen jäännös kuivalla maalla. Kuvattuna kaakkoon.

Kohdetyyppi:	99 Muu/määrittelemätön	Copyright:	© Metsähallitus 2008 © Maanmittauslaitos 1/MML/08
Koordinaatit:	X 7616288, Y 3551636, Z 208	Mittakaava:	1:10000



Kohdetyyppi:	9 Valmistuspaikat/työpaikat	Haltija:	198 Metsätalous Ylä-Lappi
Ajoitus:	7116 Uusi aika	Ylläpitäjä:	198 Metsätalous Ylä-Lappi
Rakentamisvuosi:		Kunta:	148 Inari
Lukumäärä:	1		

Koordinaattiselitys:		Geometria tuotettu:	4 Gps-mittaus, korjaamaton
Koordinaatit:	X 7604505, Y 3540452, Z 148	Löydöt:	

Taustatiedot

Kohde havaittiin 2010 inventoinnissa.

Ympäristön kuvaus

Rakennelman jäännös sijaitsee Luttojoen eteläpuolella sijaitsevan Sakiamaan ja meandroivan Luttojoen umpeutuneen Hirvasvuopajan välissä, Hirvasvuopajan kaakkoispuolella, noin 170 m vuopajan itäpäädyistä kaakkoon. Alueen maaperä on hienoa hiekkaa ja paikalla kasvaa pääasiassa nuorta mäntymetsää. Aluskasvillisuus on r ehevää; paikalla kasvaa heiniä, puolukkaa, mustikkaa, juolukkaa, sammalia ja katajaa.

Kohteen kuvaus

Kaakkoon pistävällä matalalla niemellä sijaitsee rakennelman jäännös, joka ilmeisesti liittyy savotta-aikaan. Maassa näkyy noin 4 m x 4 m kokoinen, hirsien rajaama rakennelman pohja, jonka sisäosassa on muhaa. Niemellä on paljon sahatavaraa: salkoja, sahattua, lovettu tai halkaistua hirttä ja lautaa.

Kohteen rajaus

Kohde on rajattu näkyvän rakenteen perusteella.

Tulkinta

Rakennelman jäännös.

Lisätietoja**Toimenpiteet****Tarkastukset**

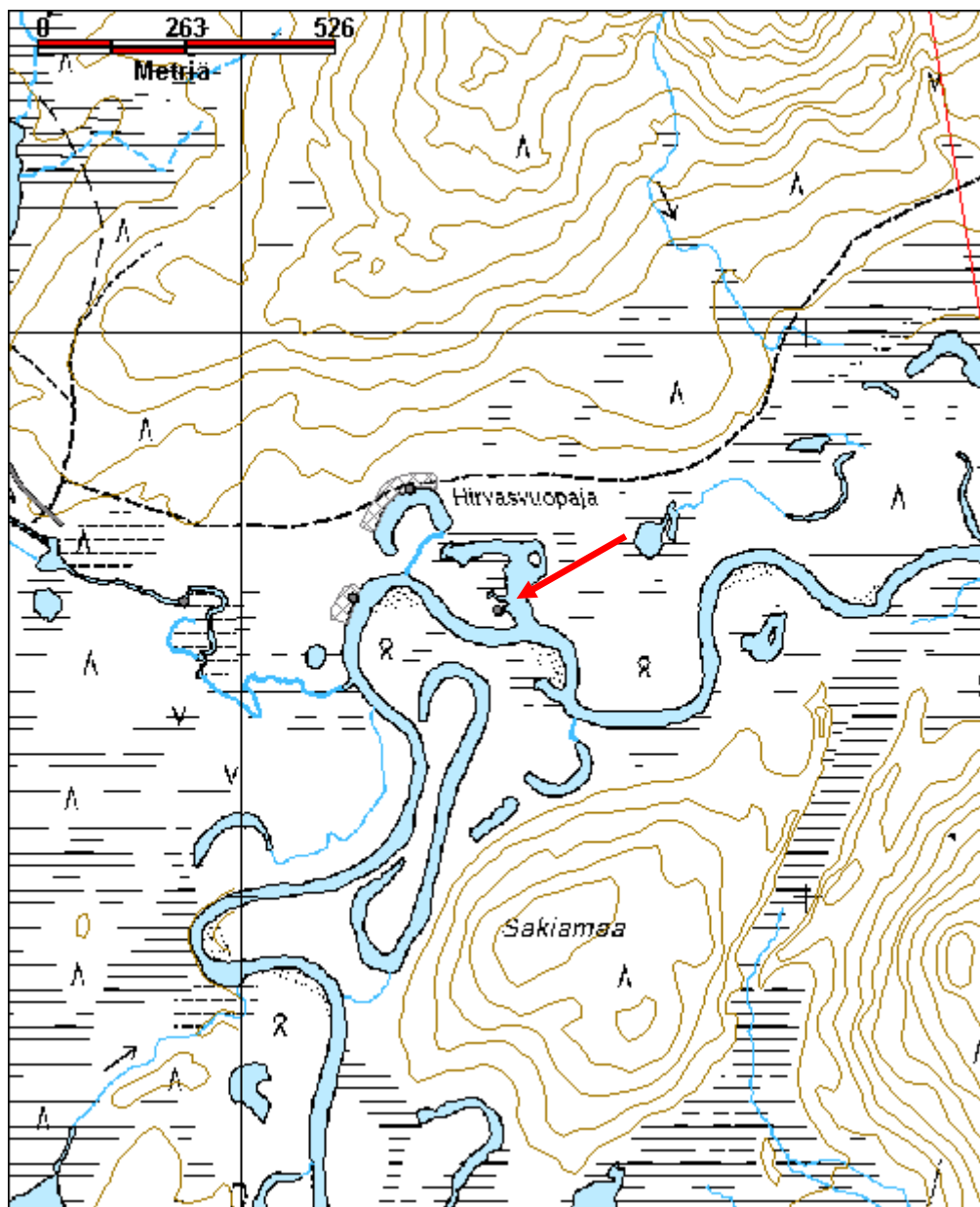
Tila: 3 Toteutettu Laji: 6 Suojeluarvojen tarkastus Tarkastusvuosi: 2010
Tarkastuspvm: 9.2.2011 Tarkastaja: E. Ojanlatva
Kuvaus: KMO-kulttuuriperintöinventointi, Ivalon kaakkoispuolinen metsätalousalue

Viranomais- rekisterinro:		Kunto:	3 Huono
Arvotus:	99 Ei suojeluarvoa	Olotila:	2 Ei käytössä
Selitys:		Kohteen suojaus:	99 Ei suojeluarvoa
		Selitys:	
Ympäristön suojaus:	0 Ei määritelty		
Selitys:			



Rakennuksenpohja niemessä kuvattuna luoteeseen.

Kohdetyyppi:	9 Valmistuspaikat/työpaikat	Copyright:	© Metsähallitus 2008 © Maanmittauslaitos 1/MML/08
Koordinaatit:	X 7604505, Y 3540452, Z 148	Mittakaava:	1:10000



Luttojoki/Hirvasvuopaja 4 vene jäännös

MH-tunnus: 131788

Kohdetyyppi:	99 Muu/määrittelemätön	Haltija:	198 Metsätalous Ylä-Lappi
Ajoitus:	7116 Uusi aika	Ylläpitäjä:	198 Metsätalous Ylä-Lappi
Rakentamivuosi:		Kunta:	148 Inari
Lukumäärä:	1		

Koordinaattiselitys:		Geometria tuotettu:	4 Gps-mittaus, korjaamaton
Koordinaatit:	X 7604520, Y 3539897, Z 148	Löydöt:	

Taustatiedot

Kohde löytyi vuoden 2010 inventoinnissa

Ympäristön kuvaus

Veneen jäännös sijaitsee meandroivan Luttojoen ja sen luoteispuolella sijaitsevan Hirvasjärven puolella välissä, Hirvasjärven Kortelahdesta Luttoon laskevan ojan etelärannalla, noin 310 m kaakkoon paikasta, missä metsäautotie pistää ojan rantaan ojan pohjoispuolella. Alueen maaperä on sora- ja hiekkaa ja paikalla kasvaa rehevää rantakoivikkoa. Aluskasvillisuutena on korrettua, heiniä, juolukkaa, puolukkaa ja suopursua.

Kohteen kuvaus

Noin 5 m pitkä veneen jäännöksen havaittiin sijaitsevan Hirvasjärven Kortelahdesta Luttoon laskevan ojan eteläpuolella. Kohdetta ei päästy tarkastelemaan ojan pohjoispuolelta käsin lainkaan, sillä syvän ojan vesi oli liian korkealla. Venettä on paikattu metallilevyillä, ja se on osin jo lahonnut ojan rantaan.

Kohteen rajaus

Kohde on rajattu näkyvän rakenteen perusteella.

Tulkinta

Veneen jäännös.

Lisätietoja**Toimenpiteet****Tarkastukset**

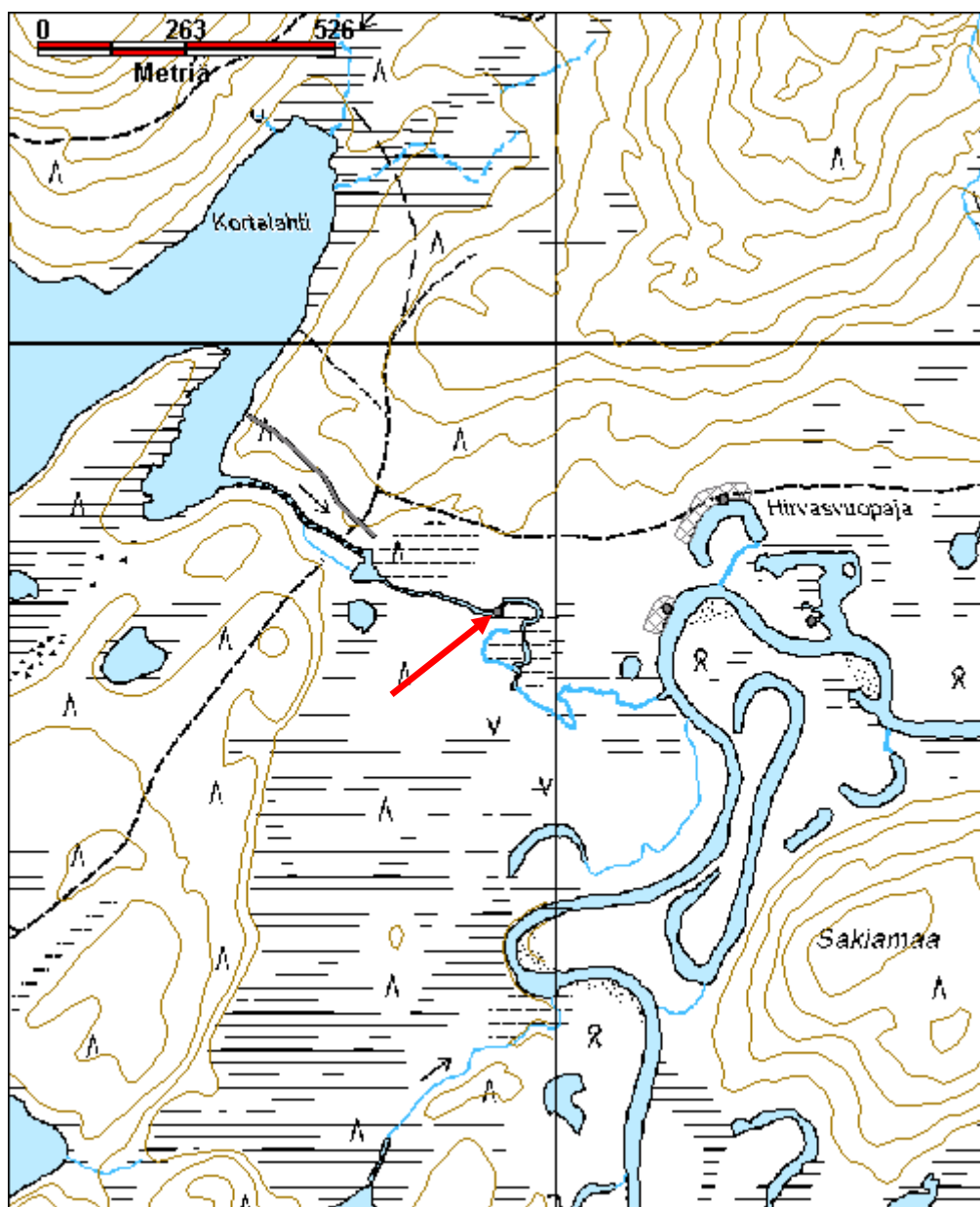
Tila: 3 Toteutettu Laji: 6 Suojeluarvojen tarkastus Tarkastusvuosi: 2010
Tarkastuspvm: 25.8.2010 Tarkastaja: E. Ojanlatva
Kuvaus: KMO-kulttuuriperintöinventointi, Ivalon kaakkoispuolinen metsätalousalue

Viranomaisrekisterinro:		Kunto:	2 Keskinertainen
Arvotus:	8 Muu suojeluarvo	Olotila:	2 Ei käytössä
Selitys:		Kohteen suojelu:	9 Muu suojeluarvo
		Selitys:	
Ympäristön suojelu:	0 Ei määritelty		
Selitys:			



Veneen jäännös kuvattuna eteläkaakkoon Luton etelärannalla.

Kohdetyyppi:	99 Muu/määrittelemätön	Copyright:	© Metsähallitus 2008 © Maanmittauslaitos 1/MML/08
Koordinaatit:	X 7604520, Y 3539897, Z 148	Mittakaava:	1:10000



Luttojoki/Kulasniemi pilkkapuu

MH-tunnus: 131944

Kohdetyyppi:	99 Muu/määrittelemätön	Haltija:	198 Metsätalous Ylä-Lappi
Ajoitus:	7116 Uusi aika	Ylläpitäjä:	198 Metsätalous Ylä-Lappi
Rakentamisvuosi:		Kunta:	148 Inari
Lukumäärä:	1		

Koordinaattiselitys:		Geometria tuotettu:	4 Gps-mittaus, korjaamaton
Koordinaatit:	X 7597239, Y 3534761, Z 159	Löydöt:	

Taustatiedot

Kohde löytyi vuoden 2010 inventoinnissa.

Ympäristön kuvaus

Kohde sijaitsee Luttojoen ja Kulasjoen välisellä koillis-lounaissuuntaisella Kulasniemellä, Kulasniemellä, Luttojoen etelärannalla, Luttovuopajan ja Luttojärven välissä. Alueen maaperä on hienoa hiekkaa, ja joen rannat ovat monin paikoin sortuneet jokeen. Alueella kasvaa kuivaa mäntykangasta. Aluskasvillisuutena on jäkälää ja puolukkaa.

Kohteen kuvaus

Vuopajan ja järven välissä on Kulasniemellä meandroivan Luton vanha uoma, joka näkyy peruskartallakin. Pilkkapuu sijaitsee tämän uoman ja Luttojoen yhtymänkohdan itäpuolella, noin 1 m etäisyydellä Luton rannasta. Puuhun on tehty pilkat neljälle sivulle kirveellä, ja pilkat ovat jo osin umpeutuneet. Noin 5 m pilkkapuusta ylävirtaan sijaitsee uusi tulipaikka.

Kohteen rajaus

Kohde on rajattu havainnon perusteella.

Tulkinta

Pilkkapuu.

Lisätietoja**Toimenpiteet****Tarkastukset**

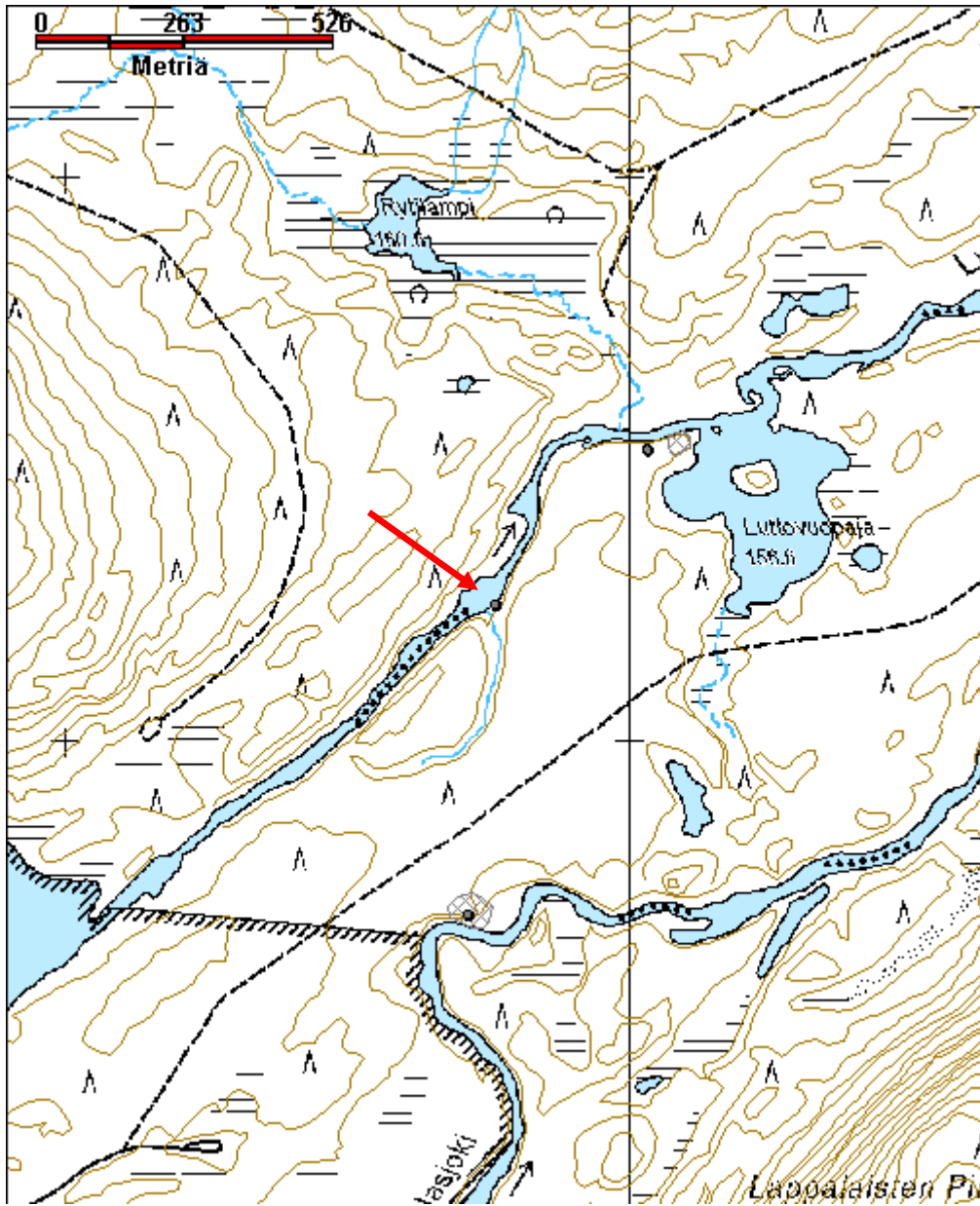
Tila: 3 Toteutettu Laji: 6 Suojeluarvojen tarkastus Tarkastusvuosi: 2010
Tarkastuspvm: 14.9.2010 Tarkastaja: E. Ojanlatva
Kuvaus: KMO-kulttuuriperintöinventointi, Ivalon kaakkoispuolinen metsätalousalue

Viranomaisrekisterinro:		Kunto:	1 Hyvä
Arvotus:	8 Muu suojeluarvo	Olotila:	2 Ei käytössä
Selitys:		Kohteen suojelu:	9 Muu suojeluarvo
		Selitys:	
Ympäristön suojelu:	99 Muu suojeluarvoa sisältävä alue		
Selitys:			



Leimapuu Luton rannassa, kuva otettu lounaaseen.

Kohdetyyppi:	99 Muu/määrittelemätön	Copyright:	© Metsähallitus 2008 © Maanmittauslaitos 1/MML/08
Koordinaatit:	X 7597239, Y 3534761, Z 159	Mittakaava:	1:10000



Luttojoki/Pakkavaara silta jäännös

MH-tunnus: 132020

Kohdetyyppi:	13 Liikennekohteet	Haltija:	198 Metsätalous Ylä-Lappi
Ajoitus:	7116 Uusi aika	Ylläpitäjä:	198 Metsätalous Ylä-Lappi
Rakentamisvuosi:		Kunta:	0
Lukumäärä:	1		

Koordinaattiselitys:		Geometria tuotettu:	4 Gps-mittaus, korjaamaton
Koordinaatit:	X 7599705, Y 3537826, Z 150	Löydöt:	

Taustatiedot

Kohde havaittiin vuoden 2010 inventoinnissa

Ympäristön kuvaus

Savotta-aikaisen sillan jäännös sijaitsee Altojärven tien päässä, Luttojoen rannan pohjois- ja eteläpuolella. Alueen maaperä on sora-moreenia ja alueella kasvaa kuivaa mäntykangasta.

Kohteen kuvaus

Silta on rakennettu savotta-aikana. Lähin savottakämpä sijaitseekin Altojärvellä, kohteesta noin 1,5 km luoteeseen. Silta on purettu, ja siitä on jäljellä joen molemmin puolin hirssiä sekä kivetyt sillan aluset. Joen pohjoisrannan tulipaikalla on poltettu sillasta peräisin olevia pultillisia hirssiä.

Kohteen rajaus

Kohde on rajattu näkyvän rakenteen perusteella.

Tulkinta

Sillan jäännös.

Lisätietoja**Toimenpiteet****Tarkastukset**

Tila: 3 Toteutettu Laji: 6 Suojeluarvojen tarkastus Tarkastusvuosi: 2010
Tarkastuspvm: 16.9.2010 Tarkastaja: E. Ojanlatva
Kuvaus: KMO-kulttuuriperintöinventointi, Ivalon kaakkoispuolinen metsätalousalue

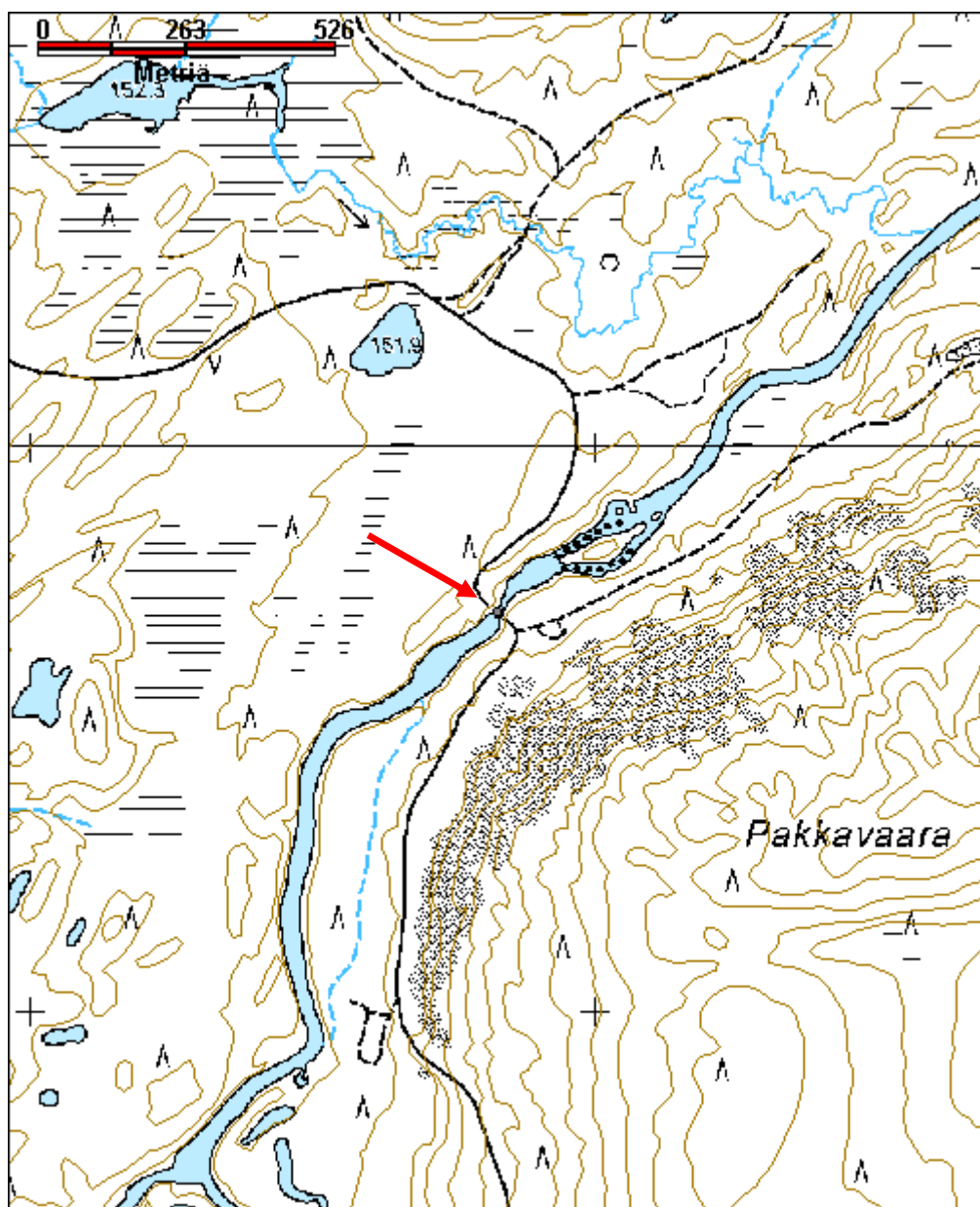
Viranomaisrekisterinro:		Kunto:	3 Huono
Arvotus:	8 Muu suojeluarvo	Olotila:	5 Purettu / palanut
Selitys:		Kohteen suojele:	9 Muu suojeluarvo
		Selitys:	

Ympäristön suojelu:	99 Muu suojeluarvoa sisältävä alue
Selitys:	



Sillan jäännös kuvattuna kaakkoon.

Kohdetyyppi:	13 Liikennekohteet	Copyright:	© Metsähallitus 2008 © Maanmittauslaitos 1/MML/08
Koordinaatit:	X 7599705, Y 3537826, Z 150	Mittakaava:	1:10000



Luttojoki/Tamminiemi vene jäännös

MH-tunnus: 131964

Kohdetyyppi:	99 Muu/määrittelemätön	Haltija:	198 Metsätalous Ylä-Lappi
Ajoitus:	7116 Uusi aika	Ylläpitäjä:	198 Metsätalous Ylä-Lappi
Rakentamisvuosi:		Kunta:	0
Lukumäärä:	1		

Koordinaattiselitys:		Geometria tuotettu:	4 Gps-mittaus, korjaamaton
Koordinaatit:	X 7598087, Y 3536124, Z 158	Löydöt:	

Taustatiedot

Kohde löytyi vuoden 2010 inventoinnissa.

Ympäristön kuvaus

Veneen jäännös sijaitsee Luttojoen pohjoisrannalla, Luttovuopajan ja Luton ja Kulasjoen yhtymäkohdan puolessavälissä. Alueen maaperä on soramoreenia, ja alue mättäistä Luton rantaa. Paikalla kasvaa muutamia männyntaimia, katajaa, juolukkaa ja heiniä.

Kohteen kuvaus

Luton pohjoisrantaa inventoitaessa sen rannalla havaittiin noin 4,5 m pitkän puuveneen jäännös. Venettä on paikattu niitatuilla alumiini- ja rautalevyillä ja paksulla kankaalla, ja se on hyväkuntoinen. Airojen hankaimet ovat tehdastekoiset ja niissä lukee Laihian Metallin Oy. Perämela löytyi polun varresta, noin 15 m rannasta. Vene ajoittunee ehkä 1960-luvulle.

Kohteen rajaus

Kohde on rajattu pistemäisesti.

Tulkinta

Veneen jäännös.

Lisätietoja**Toimenpiteet****Tarkastukset**

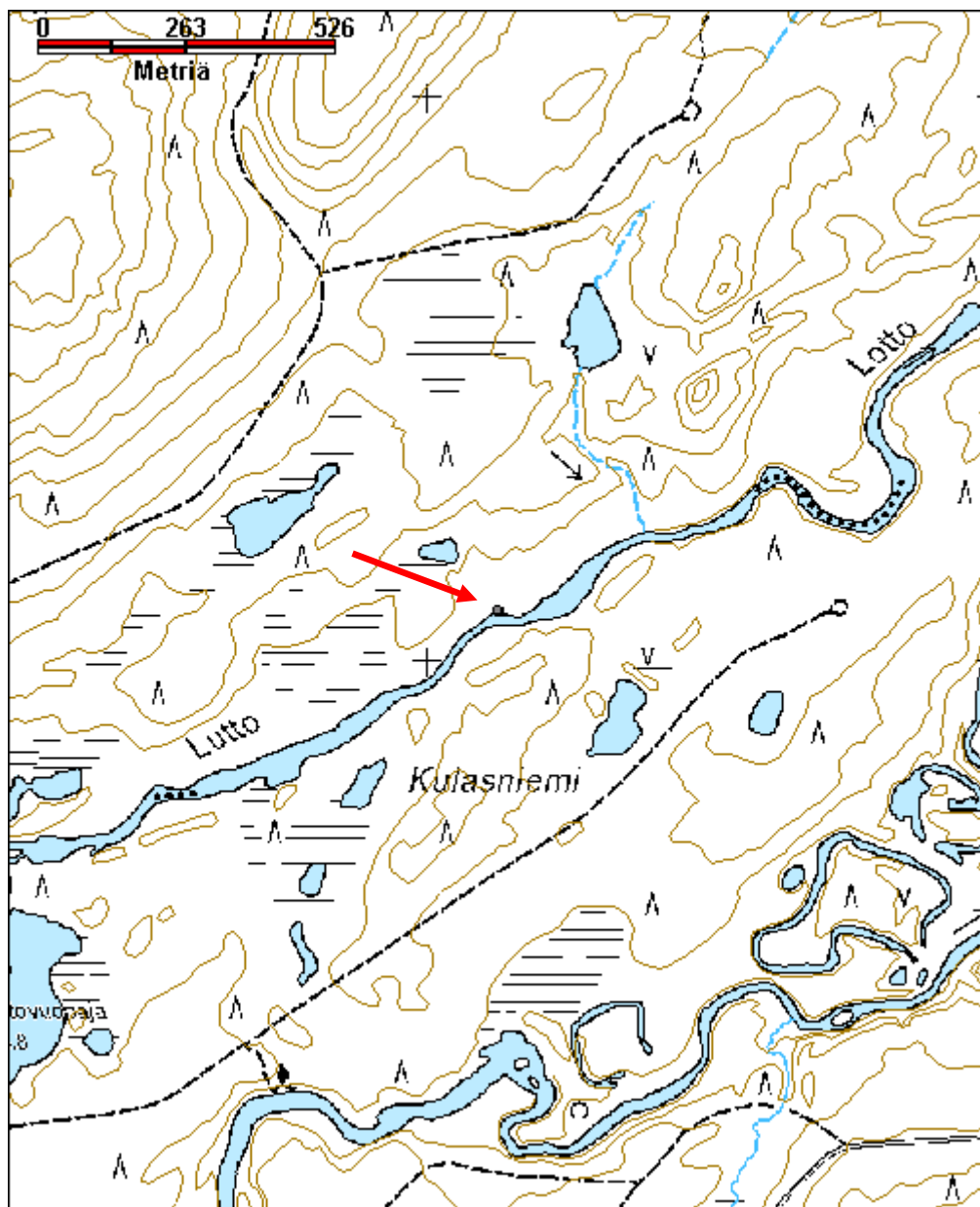
Tila: 3 Toteutettu Laji: 6 Suojeluarvojen tarkastus Tarkastusvuosi: 2010
Tarkastuspvm: 15.9.2010 Tarkastaja: E. Ojanlatva
Kuvaus: KMO-kulttuuriperintöinventointi, Ivalon kaakkoispuolinen metsätalousalue

Viranomais- rekisterinro:		Kunto:	1 Hyvä
Arvotus:	8 Muu suojeluarvo	Olotila:	2 Ei käytössä
Selitys:		Kohteen suojaus:	9 Muu suojeluarvo
		Selitys:	
Ympäristön suojaus:	99 Muu suojeluarvoa sisältävä alue		
Selitys:			



Vene Luton pohjoisrannalla kuvattuna lounaaseen.

Kohdetyyppi:	99 Muu/määrittelemätön	Copyright:	© Metsähallitus 2008 © Maanmittauslaitos 1/MML/08
Koordinaatit:	X 7598087, Y 3536124, Z 158	Mittakaava:	1:10000



Kohdetyyppi:	2 Asuinpaikat?	Haltija:	198 Metsätalous Ylä-Lappi
Ajoitus:	7116 Uusi aika	Ylläpitäjä:	198 Metsätalous Ylä-Lappi
Rakentamisvuosi:		Kunta:	148 Inari
Lukumäärä:	4		

Koordinaattiselitys:		Geometria tuotettu:	4 Gps-mittaus, korjaamaton
Koordinaatit:	X 7598218, Y 3530927, Z 179	Löydöt:	

Taustatiedot

Kohteelle opasti metsuri Tapani Silventoinen.

Ympäristön kuvaus

Kohde sijaitsee Aittajärven ja Tammiojan välissä, Luttojoen pohjoispuolella ja Tammiojan eteläpään ylittävän tieuran eteläpuolella. Kuutuantie kulkee kohteen länsipuolella noin 65 m etäisyydellä. Paikalla kasvaa koivua ja mäntyä, aluskasvillisuus on pääasiassa puolukkaa, jäkälää ja sammalia. Maaperä on kivistä moreenia.

Kohteen kuvaus**Kellari**

Kellarin jäännös sijaitsee noin 22 m Lutosta pohjoiseen, kivisessä törmässä. Sen koko on pohjois-eteläsuunnassa 4,2 m ja itä-länsisuunnassa 4,3 m ja syvyys pohjoisreunassa noin 1,2 m. Kellarin läntinen seinämä on tehty kylmämuurauksella ja pohjoisseinämän kunnan alla näkyy vielä hirsirakennetta. Oviaukko lienee ollut kohti etelää. (x=3530 923, y= 7598 190, z=177)

Rakennus

Rakennuksen koko on pohjois-eteläsuunnassa 4,8 m ja itä-länsisuunnassa 7,2 m. Sen luoteiskulmassa on noin 0,5 m korkea kivikasa eli piisin jäännös. Rakennuksesta on jäljellä alimpia hirsikertoja, joissa on nähtävissä koirankaulasalvos. Nurkat ovat olleet pitkät. Rakennuksen koilliskulmassa kasvaa koivu. Rakennuksen päällä on jostain syystä kokolattiamattoa, joka kuosinsa perusteella ajoittuu 1970–80-luvuille. (x=3530 924, y= 7598 217, z=180)

Korsu (?)

Maahan kaivettu rakennelma on ilmeisesti korsu, ja sijaitsee alueen pohjoispäässä. Sen koko on pohjois-eteläsuunnassa 4,5 m ja itä-länsisuunnassa 7 m. Länsiseinällä on kaivettu sisäänkäyntikäytävä. Romahtaneet seinämät on tehty vaakahirsistä, mutta itäseinämää on ollut kivetty ja sen tueksi on asetettu kaksi pystypaalu. Rakennelman syvyys on ainakin 2 m. (x=3530 932, y= 7598 246, z=179)

Ulkokäymälä (?)

Ulkokäymälän jäännös sijaitsee noin 10 m korsun eteläpuolella, ja se on myös varmasti nuorempi kuin rakennuksen ja kellarin jäännös. Käymälästä on jäljellä vain pieni kuoppa, jonka pohjois- ja eteläpuolella on lankkupalkit ja itäpuolella katkaistu keppi, minkä sisäpuolella on nyrkinkokoisista kivistä tehty reunus. Länsipuolella on vain kepinpätkä. Sen koko on noin 1,2 m x 1,2 m. (x=3530 933, y= 7598 233, z=179)

Kohteen rajaus

Kohde on rajattu näkyvien rakenteiden perusteella.

Tulkinta

Kullankaivaja Heikki Kivekäs suunnitteli 1910–1920-lukujen vaiheessa rakentavansa etelän raharikkaille herroille terveyskylpylän Luton varteen. Kivekäs palkkasi talvisaikaan paikallisia työmiehiä rakentamaan kylpylää ja tieura vedettiin Aittaniemeen, nykyisen Kuutuantien pohjoispuolelle saakka. Tukkeja vedettiin sitten rakennusmateriaaliksi Aittaniemeen, ja Mäkipuron mukaan työmiehet pystyttivät Luton varteen saunan ja varaston ennen kuin rakentaminen yllättäen loppui rahavaikeuksien vuoksi. Muut puut menivät polttopuiksi.

Lisätietoja

Viljo Mäkipuro: Kulta-Lappia ja kullankaivajia

Toimenpiteet

Tarkastukset

Tila: 3 Toteutettu Laji: 6 Suojeluarvojen tarkastus Tarkastusvuosi: 2010
Tarkastuspvm: 7.6.2010 Tarkastaja: E. Ojanlatva
Kuvaus: KMO-kulttuuriperintöinventointi, Ivalon kaakkoispuolinen metsätalousalue

Viranomaisrekisterinro:		Kunto:	3 Huono
Arvotus:	8 Muu suojeluarvo	Olotila:	5 Purettu / palanut
Selitys:		Kohteen suojelu:	9 Muu suojeluarvo
		Selitys:	

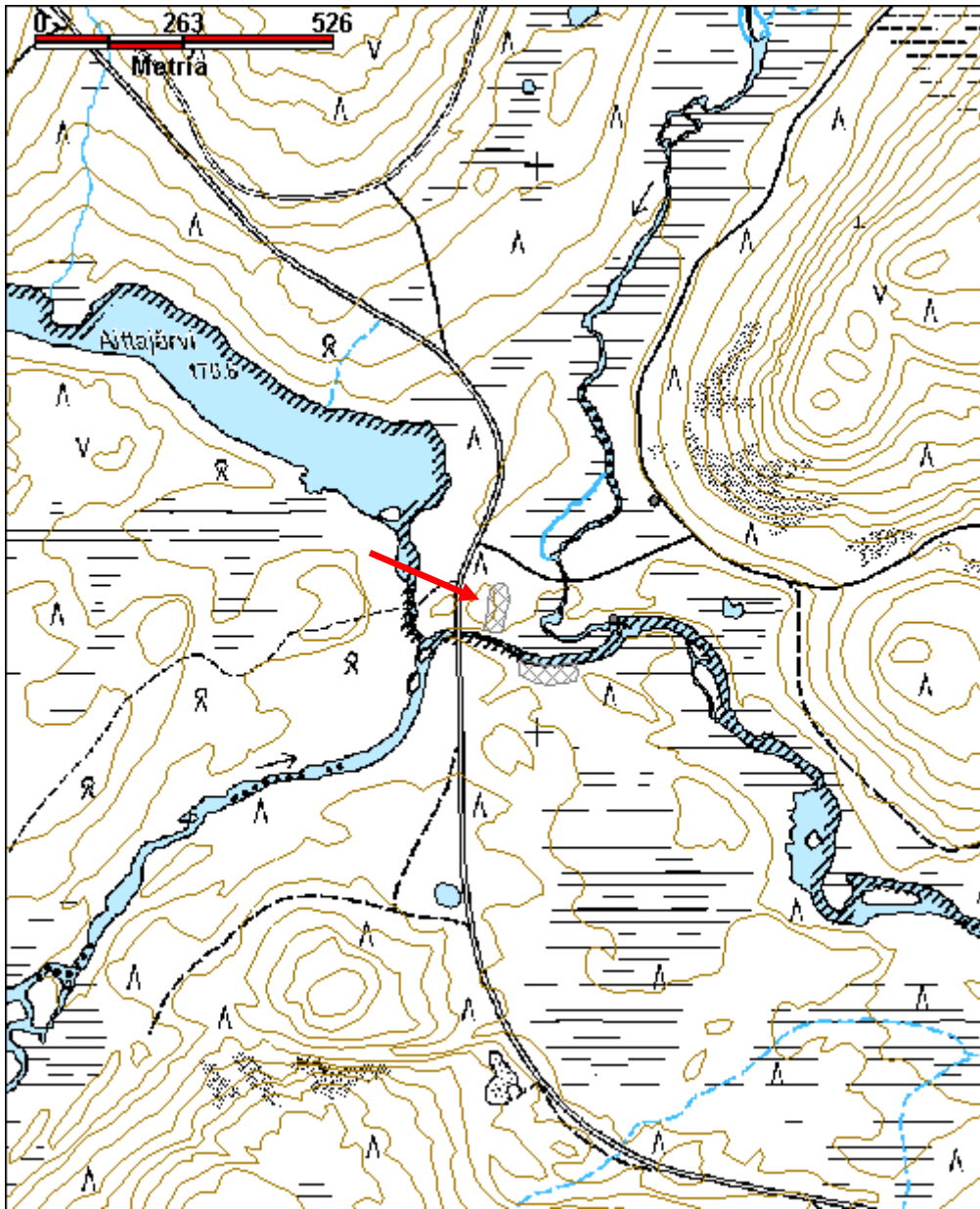
Ympäristön suojelu:	0 Ei määritelty
----------------------------	-----------------

Selitys:	
-----------------	--



Kivekkään terveyskylpylän kämpän jäännös, jonka luoteiskulmassa on piisikiveys. Kuva otettu luoteeseen.

Kohdetyyppi:	2 Asuinpaikat?	Copyright:	© Metsähallitus 2008 © Maanmittauslaitos 1/MML/08
Koordinaatit:	X 7598218, Y 3530927, Z 179	Mittakaava:	1:10000



Luttojoki/Tammioja 2 merkkipuu

MH-tunnus: 111333

Kohdetyyppi:	99 Muu/määrittelemätön	Haltija:	198 Metsätalous Ylä-Lappi
Ajoitus:	7116 Uusi aika	Ylläpitäjä:	198 Metsätalous Ylä-Lappi
Rakentamisvuosi:		Kunta:	148 Inari
Lukumäärä:	1		

Koordinaattiselitys:		Geometria tuotettu:	4 Gps-mittaus, korjaamaton
Koordinaatit:	X 7598197, Y 3531133, Z 173	Löydöt:	

Taustatiedot

Kohde löytyi vuoden 2010 inventoinnissa.

Ympäristön kuvaus

Kohde sijaitsee paikalla, missä Tammioja yhtyy Luttoon, aivan Luton pohjoisrannan vesirajassa. Paikalla kasvaa katajaa, heinää, suopursua ja varvikkoa.

Kohteen kuvaus

Merkkipaalu on 1 m korkea vanha kelon tyvi, jonka pää on pyöristetty kirveellä.

Kohteen rajaus

Kohde on rajattu näkyvän rakenteen perusteella.

Tulkinta

Merkkipaalu.

Lisätietoja**Toimenpiteet****Tarkastukset**

Tila: 3 Toteutettu Laji: 6 Suojeluarvojen tarkastus Tarkastusvuosi: 2010
Tarkastuspvm: 7.6.2010 Tarkastaja: E. Ojanlatva
Kuvaus: KMO-kulttuuriperintöinventointi, Ivalon kaakkoispuolinen metsätalousalue

Viranomaisrekisterinro:		Kunto:	1 Hyvä
Arvotus:	8 Muu suojeluarvo	Olotila:	2 Ei käytössä
Selitys:		Kohteen suojele:	9 Muu suojeluarvo
		Selitys:	

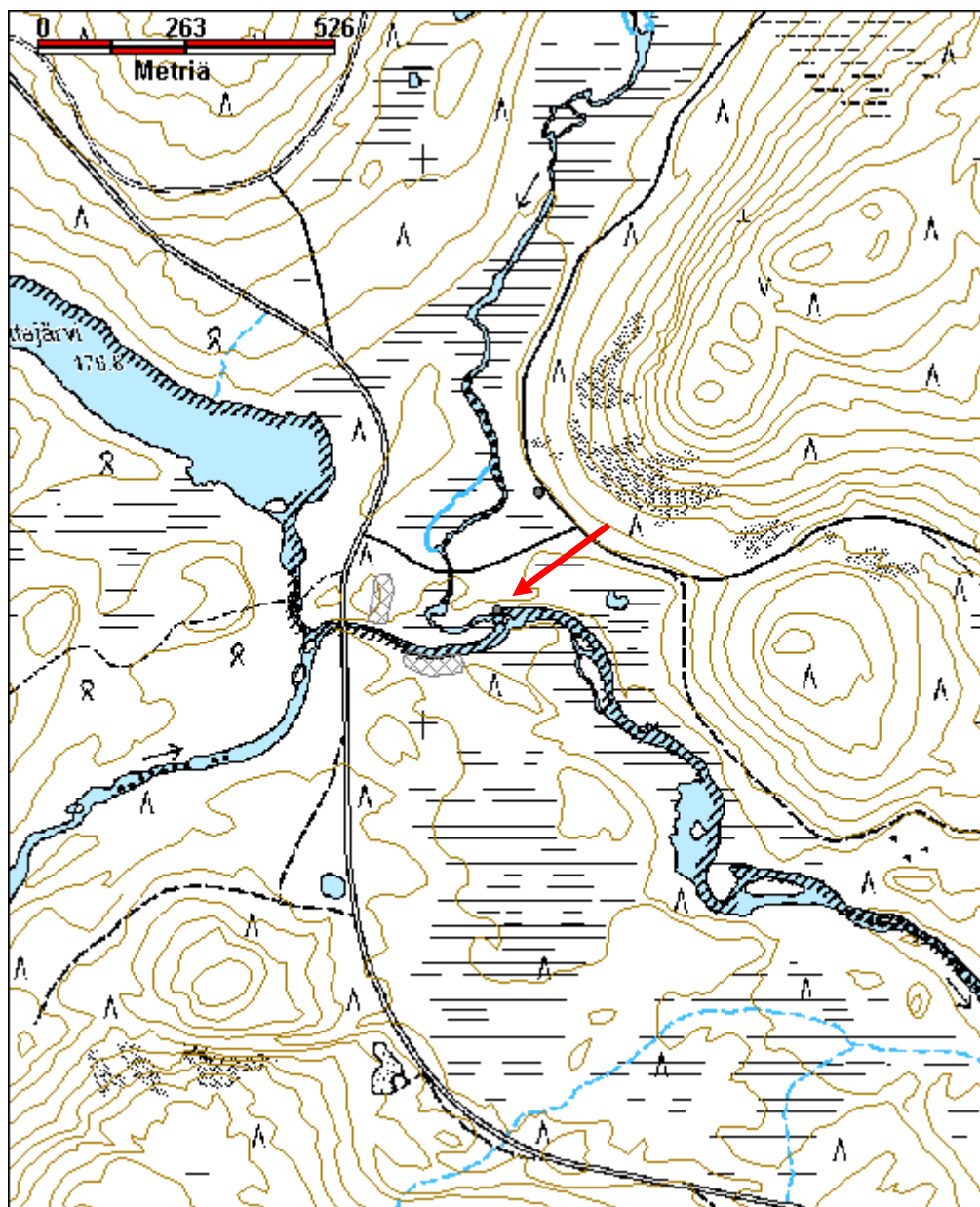
Ympäristön	0 Ei määritelty
-------------------	-----------------

suojelu:	
Selitys:	



Merkkipaalun pää jokien risteyksessä on pyöristetty. Kuva on otettu kohti etelää.

Kohdetyyppi:	99 Muu/määrittelemätön	Copyright:	© Metsähallitus 2008 © Maanmittauslaitos 1/MML/08
Koordinaatit:	X 7598197, Y 3531133, Z 173	Mittakaava:	1:10000



Luttojärvenpalo niliatta jäännös

MH-tunnus: 131961

Kohdetyyppi:	99 Muu/määrittelemätön	Haltija:	198 Metsätalous Ylä-Lappi
Ajoitus:	7116 Uusi aika	Ylläpitäjä:	198 Metsätalous Ylä-Lappi
Rakentamivuosi:		Kunta:	0
Lukumäärä:	1		

Koordinaattiselitys:		Geometria tuotettu:	4 Gps-mittaus, korjaamaton
Koordinaatit:	X 7596943, Y 3533669, Z 187	Löydöt:	

Taustatiedot

Kohteesta kertoi metsätalouden suunnittelija Pasi Peltonen.

Ympäristön kuvaus

Kohde sijaitsee noin 26 km Ivalon kirkosta eteläkaakkoon, noin 4 km Luttojoen ja Kulasjoen risteyskohdasta lounaaseen, Luttojärven pohjoispuolella, Luttojärvenpalon etelärinteellä. Kohteelle kulkee metsäautotie Aittajärven ja Luttojoen yhtymäkohdan koillispuolelta. Alueen maaperä on kivistä moreenia. Palon etelärinne hakattiin syyskesällä 2010, mutta kohteen ympärille jätettiin pystyyn nuoria koivuja ja mäntyjä. Aluskasvillisuutena on puolukkaa, mustikkaa, jäkälää ja sammalia.

Kohteen kuvaus

Niliaitan jäännös sijaitsee noin 3 m korkean siirtolohkareen päällä Luttojärvenpalon etelärinteessä. Aitasta ei ole jäljellä kuin kaksi lahonnutta, koirankaulasalvoksista hirsikertaa. Sen koko on 1,5 m x 1,5 m. Luukku tai oviaukko on sijainnut koillisseinällä. Itänurkan alle on aseteltu pieniä kiviä, jotta nilin on saatu vaateriin. Kun paikalla on kasvanut tiheä mäntymetsä, ei niliä ole voinut havaita miltään suunnalta. Niliaitta vaikuttaa vanhalta, yli 100-vuotiaalta. Siitä ei ole säilynyt perimätietoa.

Kohteen rajaus

Kohde on rajattu näkyvän rakenteen perusteella.

Tulkinta

Niliaitan jäännös.

Lisätietoja**Toimenpiteet****Tarkastukset**

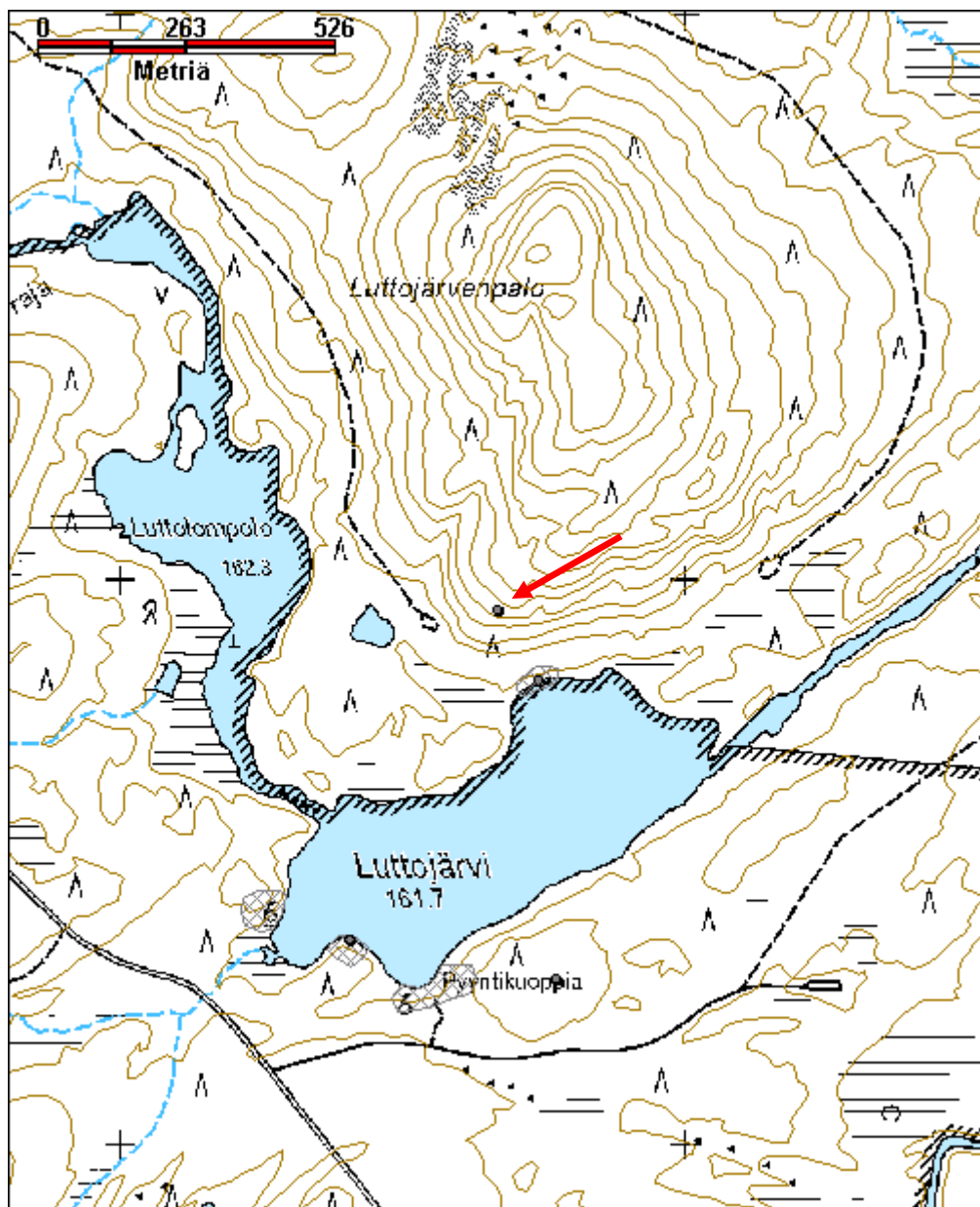
Tila: 3 Toteutettu Laji: 6 Suojeluarvojen tarkastus Tarkastusvuosi: 2010
Tarkastuspvm: 15.9.2010 Tarkastaja: E. Ojanlatva
Kuvaus: KMO-kulttuuriperintöinventointi, Ivalon kaakkoispuolinen metsätalousalue

Viranomais- rekisterinro:		Kunto:	2 Kesinkertainen
Arvotus:	3 Esitys mj-luokka II	Olutila:	2 Ei käytössä
Selitys:		Kohteen suojelu:	0 Ei määritelty
Selitys:		Selitys:	
Ympäristön suojelu:	0 Ei määritelty		
Selitys:			



Niliatta siirtolohkareen päällä kuvattuna pohjoiseen.

Kohdetyyppi:	99 Muu/määrittelemätön	Copyright:	© Metsähallitus 2008 © Maanmittauslaitos 1/MML/08
Koordinaatit:	X 7596943, Y 3533669, Z 187	Mittakaava:	1:10000



Luttojärvi korsu jäännös

MH-tunnus: 107431

Kohdetyyppi:	17 Kivi- ja maarakenteet	Haltija:	198 Metsätalous Ylä-Lappi
Ajoitus:	7116 Uusi aika	Ylläpitäjä:	198 Metsätalous Ylä-Lappi
Rakentamisvuosi:		Kunta:	148 Inari
Lukumäärä:	1		

Koordinaattiselitys:		Geometria tuotettu:	4 Gps-mittaus, korjaamaton
Koordinaatit:	X 7596290, Y 3533771, Z 172	Löydöt:	

Taustatiedot

Kohde löytyi inventoinnissa 8.6.2010.

Ympäristön kuvaus

Kohde sijaitsee Luttojärven ja Kulasniemeen kulkevan tien välisellä tasaisella hiekkakankaalla. Alue on hakattua, kuivaa mäntymetsää ja sen itäpuolella on laaja nuorta männyntaimea kasvava hakkuuaukea.

Kohteen kuvaus

Keskellä tasaista hiekkakangasta on itä-länsisuunnassa 4 m pitkä ja pohjois-eteläsuunnassa 3 m leveä maahan kaivettu korsu, jonka suuaukkokaivanto on kohti itää. Korsun syvyys on vain 60 cm. Länsireunaa kairattaessa hiekan alla erottui selkeä hirsiseinärakenne, mutta muilta sivuilta rakenteita ei voitu kairanäytteelläkään havaita. Maakairalla otettiin näytteitä keskeltä kaivantoa, ja siitä tuli paikoitellen noin 5 cm paksuudelta tummaa, palanutta ja tahmaista likamaata.

Kohteen rajaus

Kohde on rajattu pistemäisesti näkyvän rakenteen perusteella.

Tulkinta

Korsun jäännös.

Lisätietoja***Toimenpiteet******Tarkastukset***

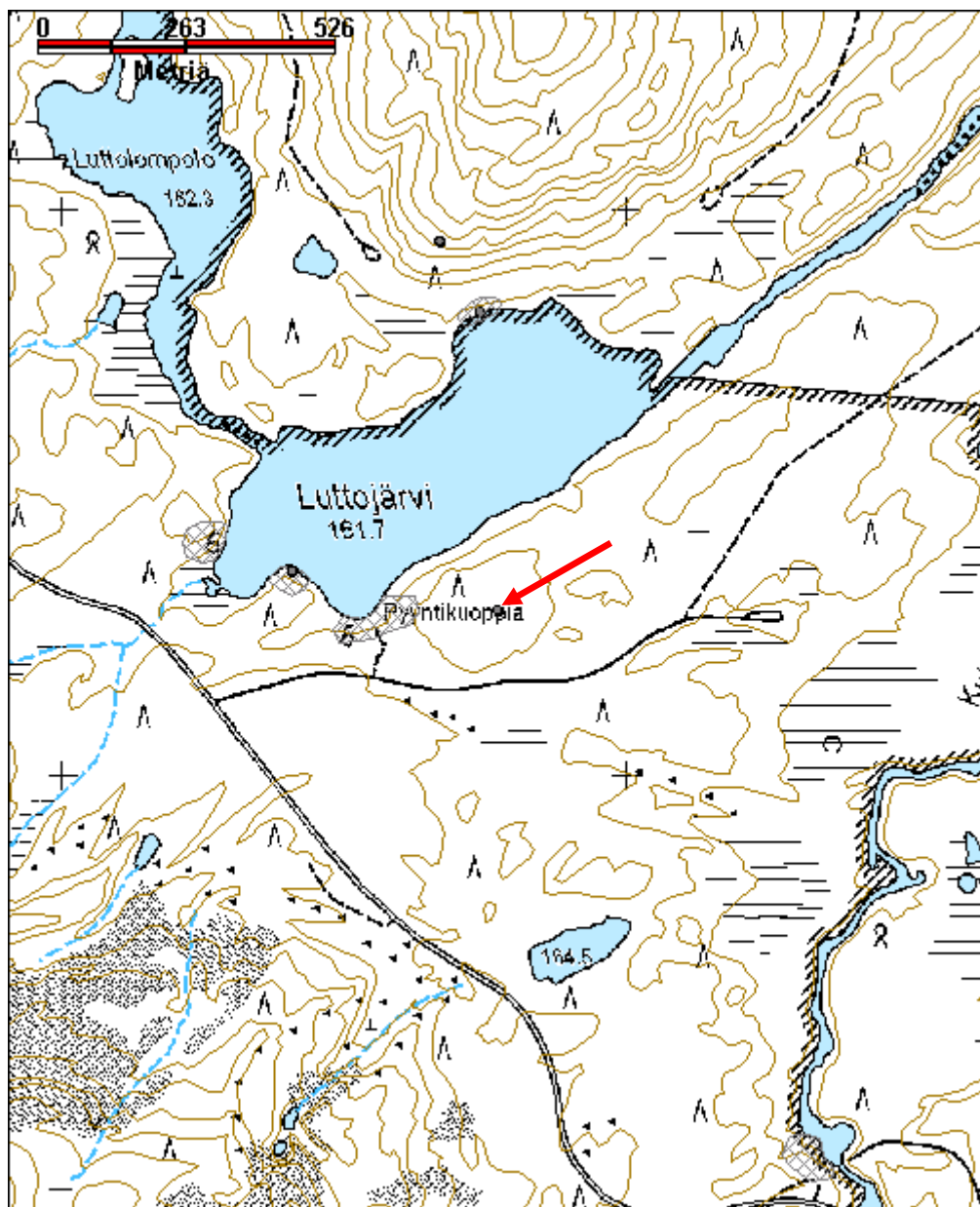
Tila: 3 Toteutettu Laji: 6 Suojeluarvojen tarkastus Tarkastusvuosi: 2010
Tarkastuspvm: 8.6.2010 Tarkastaja: E. Ojanlatva
Kuvaus: KMO-kulttuuriperintöinventointi, Ivalon kaakkoispuolinen metsätalousalue

Viranomaisrekisterinro:		Kunto:	3 Huono
Arvotus:	8 Muu suojeluarvo	Olotila:	2 Ei käytössä
Selitys:		Kohteen suojelu:	9 Muu suojeluarvo
		Selitys:	
Ympäristön suojelu:	0 Ei määritelty		
Selitys:			



Korsukaivannon jäännös kuvattuna kohti koillista.

Kohdetyyppi:	17 Kivi- ja maarakenteet	Copyright:	© Metsähallitus 2008 © Maanmittauslaitos 1/MML/08
Koordinaatit:	X 7596290, Y 3533771, Z 172	Mittakaava:	1:10000



Luttovuopaja hiilimiilu jäännös

MH-tunnus: 131945

Kohdetyyppi:	9 Valmistuspaikat/työpaikat	Haltija:	198 Metsätalous Ylä-Lappi
Ajoitus:	7116 Uusi aika	Ylläpitäjä:	198 Metsätalous Ylä-Lappi
Rakentamisvuosi:		Kunta:	148 Inari
Lukumäärä:	1		

Koordinaattiselitys:		Geometria tuotettu:	4 Gps-mittaus, korjaamaton
Koordinaatit:	X 7597514, Y 3535030, Z 162	Löydöt:	

Taustatiedot

Kohde löytyi vuoden 2010 inventoinnissa Kulasniemen kivikautista asuinpaikkaa tarkastettaessa.

Ympäristön kuvaus

Kohde sijaitsee Luttojoen ja Kulasjoen välisellä koillis-lounaissauntaisella Kulasniemellä, Luttojoen etelärannalla, noin 105 m Luttovuopajan ja Luon yhtymäkohdasta länsilounaaseen. Alueen maaperä on hienoa soramoreenia, ja joen törmät ovat monin paikoin sortuneet jokeen. Alueella kasvaa kuivaa mäntykangasta. Aluskasvillisuutena on jäkälää ja puolukkaa.

Kohteen kuvaus

Mahdollisen hiilimiilun halkaisija on 4,5 m, se erottuu tasaisella hiekkakankaalla matalana ja pyöreänä painanteena. Se sijaitsee noin 6 m etelään Luton sortuneesta törmästä. Miilun keskelle tehdystä koepistosta tuli turpeen alta 20 cm paksu hiilikerros ja se jälkeen noin 20 cm paksu huuhtoutuneen hiekan kerros. Alueen turvekerros on ohut ja vaikuttaa siltä, että maaperää on paikoitellen käännetty/äestetty hakkuiden yhteydessä.

Kohteen rajaus

Kohde on rajattu näkyvän rakenteen perusteella.

Tulkinta

Mahdollinen hiilimiilu.

Lisätietoja**Toimenpiteet****Tarkastukset**

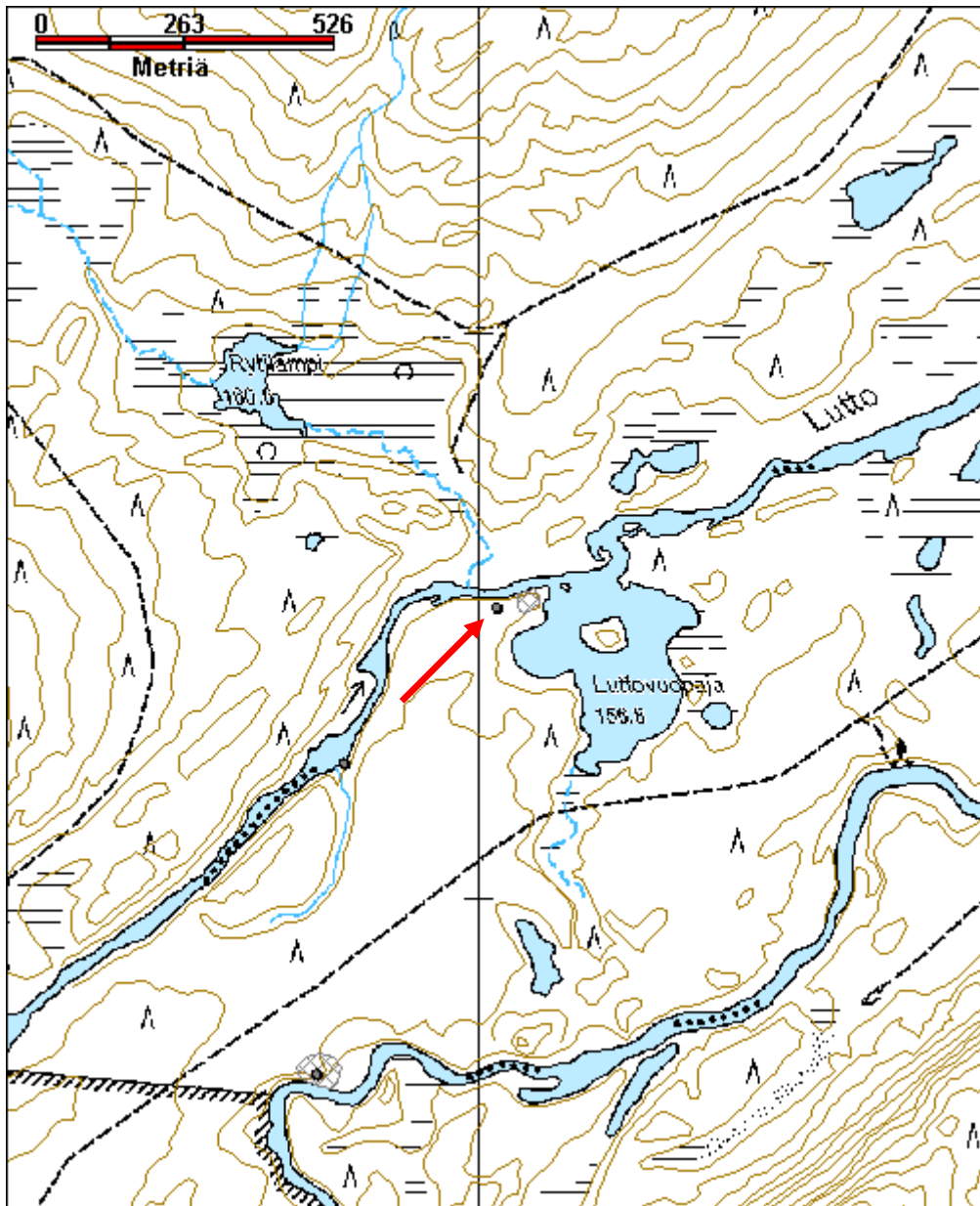
Tila: 3 Toteutettu Laji: 6 Suojeluarvojen tarkastus Tarkastusvuosi: 2010
Tarkastuspvm: 14.9.2010 Tarkastaja: E. Ojanlatva
Kuvaus: KMO-kulttuuriperintöinventointi, Ivalon kaakkoispuolinen metsätalousalue

Viranomais- rekisterinro:		Kunto:	2 Keskinertainen
Arvotus:	8 Muu suojeluarvo	Olotila:	2 Ei käytössä
Selitys:		Kohteen suoja:	9 Muu suojeluarvo
		Selitys:	
Ympäristön suoja:	99 Muu suojeluarvoa sisältävä alue		
Selitys:			



Mahdollinen hiilimiilu kuvattuna itään.

Kohdetyyppi:	9 Valmistuspaikat/työpaikat	Copyright:	© Metsähallitus 2008 © Maanmittauslaitos 1/MML/08
Koordinaatit:	X 7597514, Y 3535030, Z 162	Mittakaava:	1:10000



Kohdetyyppi:	9 Valmistuspaikat/työpaikat	Haltija:	198 Metsätalous Ylä-Lappi
Ajoitus:	7116 Uusi aika	Ylläpitäjä:	198 Metsätalous Ylä-Lappi
Rakentamisvuosi:		Kunta:	148 Inari
Lukumäärä:	1		

Koordinaattiselitys:		Geometria tuotettu:	4 Gps-mittaus, korjaamaton
Koordinaatit:	X 7619443, Y 3534699, Z 140	Löydöt:	

Taustatiedot

Kohde löytyi vuoden 2010 inventoinnissa.

Ympäristön kuvaus

Kohde sijaitsee Ivalon kirkosta 12,8 km itään, Mattojärven metsäautotien ja E4-tien risteyksestä 2,2 km koilliseen, Mattojärvensuvannon koillisrannalla. Kohteen maaperä on mättäinen ja soistunut, ja turvekerros on paksu. Rannalla kasvaa nuorta koivu- ja mäntymetsää. Aluskasvillisuutena on puolukkaa, heiniä, suopursua, hillaa, juolukkaa ja sammalta. Suvannossa kasvaa järvikortetta.

Kohteen kuvaus

Kortesuova sijaitsee aivan kiinni Mattojärvensuvannon koillisessa rantaviivassa. Suovan ympärille on pystytetty riukuaita, jossa on ollut veräjä kohti koillista. Aita rajaa noin 9 m x 9 m kokoisen alueen. Romahtaneen aidan eteläpuoli on säilynyt paremmin ja sen pohjoinen veräjänpieli on kaatunut sisäänpäin suovaa vasten.

Suova koostuu kolmesta vierekkäisestä tolppaparista, joiden välille on ulkuja varten kiinnitetty kuusi laudanpätkeä. Suovan eteläpuolella on pystyssä vielä päästä teroitettuja, noin 2,5 m pitkiä seipäitä. Noin 10 m suovasta pohjoiseen on männyn kylkeen kiinnitetty rautalangalla noin 2,5 m pitkä viikatteen varsi, haarapäinen männynoksa ja mäntysalko. Viikatteen varren alapää on noin 1 m korkeudella maasta.

Kohteen rajaus

Kohde rajautuu näkyvien rakenteiden perusteella.

Tulkinta

Kortesuova.

Lisätietoja**Toimenpiteet****Tarkastukset**

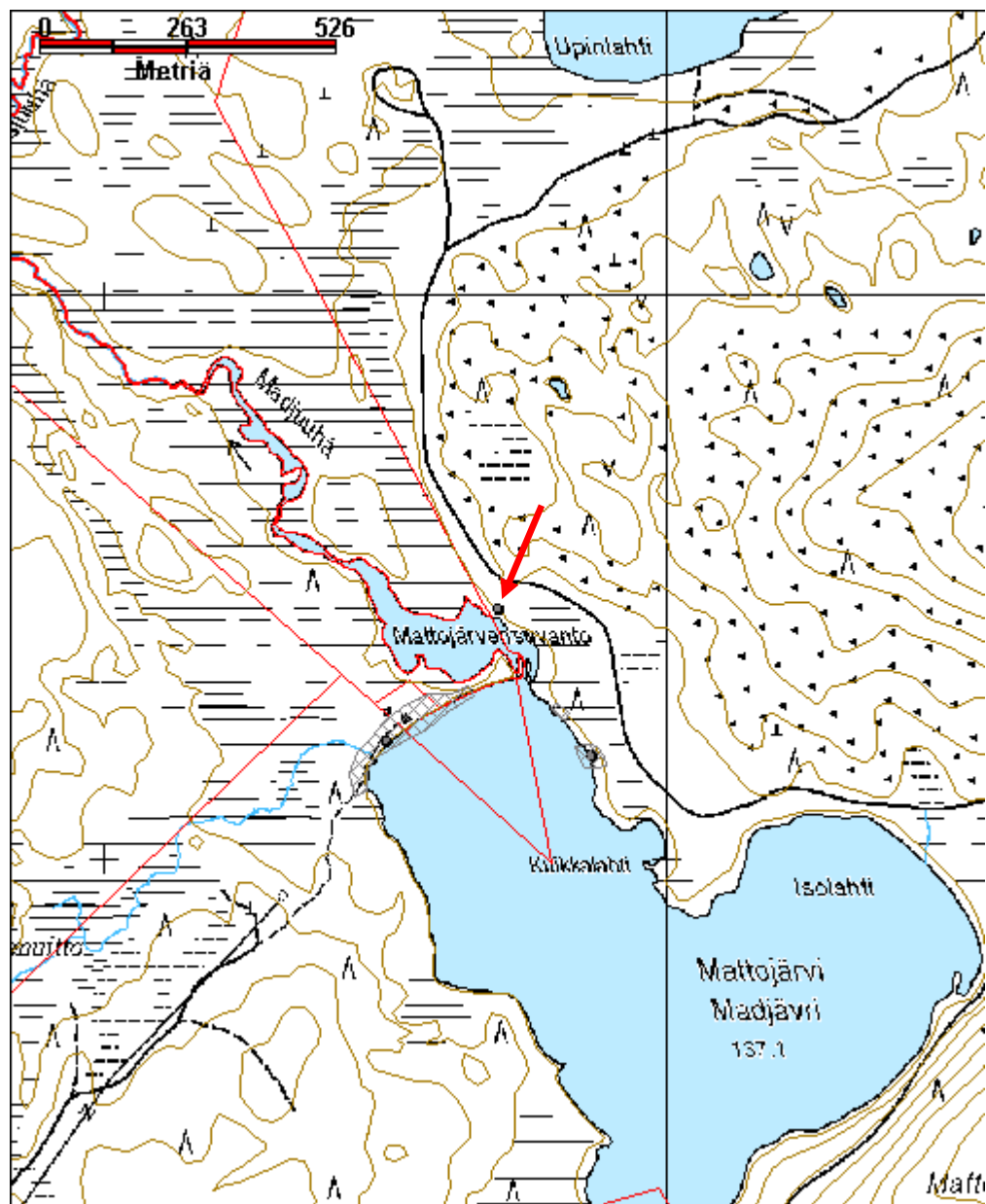
Tila: 3 Toteutettu Laji: 6 Suojeluarvojen tarkastus Tarkastusvuosi: 2010
Tarkastuspvm: 28.7.2010 Tarkastaja: E. Ojanlatva
Kuvaus: KMO-kulttuuriperintöinventointi, Ivalon kaakkoispuolinen metsätalousalue

Viranomais- rekisterinro:		Kunto:	1 Hyvä
Arvotus:	8 Muu suojeluarvo	Olotila:	2 Ei käytössä
Selitys:		Kohteen suoja:	9 Muu suojeluarvo
		Selitys:	
Ympäristön suoja:	0 Ei määritelty		
Selitys:			



Suova kuvattuna etelään.

Kohdetyyppi:	9 Valmistuspaikat/työpaikat	Copyright:	© Metsähallitus 2008 © Maanmittauslaitos 1/MML/08
Koordinaatit:	X 7619443, Y 3534699, Z 140	Mittakaava:	1:10000



Metsonmäennysoja silta jäännös

MH-tunnus: 131884

Kohdetyyppi:	13 Liikennekohteet	Haltija:	198 Metsätalous Ylä-Lappi
Ajoitus:	7116 Uusi aika	Ylläpitäjä:	198 Metsätalous Ylä-Lappi
Rakentamisvuosi:		Kunta:	148 Inari
Lukumäärä:	1		

Koordinaattiselitys:		Geometria tuotettu:	4 Gps-mittaus, korjaamaton
Koordinaatit:	X 7598559, Y 3529288, Z 178	Löydöt:	

Taustatiedot

Kohde löytyi vuoden 2010 inventoinnissa.

Ympäristön kuvaus

Sillan jäännös sijaitsee Kuutuantien eteläpuolella, Aittaniemen luoteispuolelta, Metsonmäennysjärvestä laskevan Metsonmäennysojan pohjois- ja etelärannalla, noin 500 m Aittajärven länsipäästä länteen. Alueen maaperä on sora- ja hiekkamoreenia, ja paikalla kasvaa nuorehkoa mäntymetsää. Ojan rannat ovat soistuneet ja siellä kasvaa katajaa, heiniä, puolukkaa ja juolukkaa.

Kohteen kuvaus

Savotta-aikaisen sillan jäännöksiä on ojan pohjois- ja eteläpuolella tieurasta syrjään kasattuna. Silta puut ovat noin 4 m pitkiä, ja niissä näkyy useita loveuksia. Paikalle on rakennettu uusi silta, mutta sekin on osin jo purettu, joten ojan ylittäminen on vaikeaa.

Kohteen rajaus

Kohde on rajattu näkyvän rakenteen perusteella.

Tulkinta

Savotta-aikaisen sillan jäännös.

Lisätietoja***Toimenpiteet******Tarkastukset***

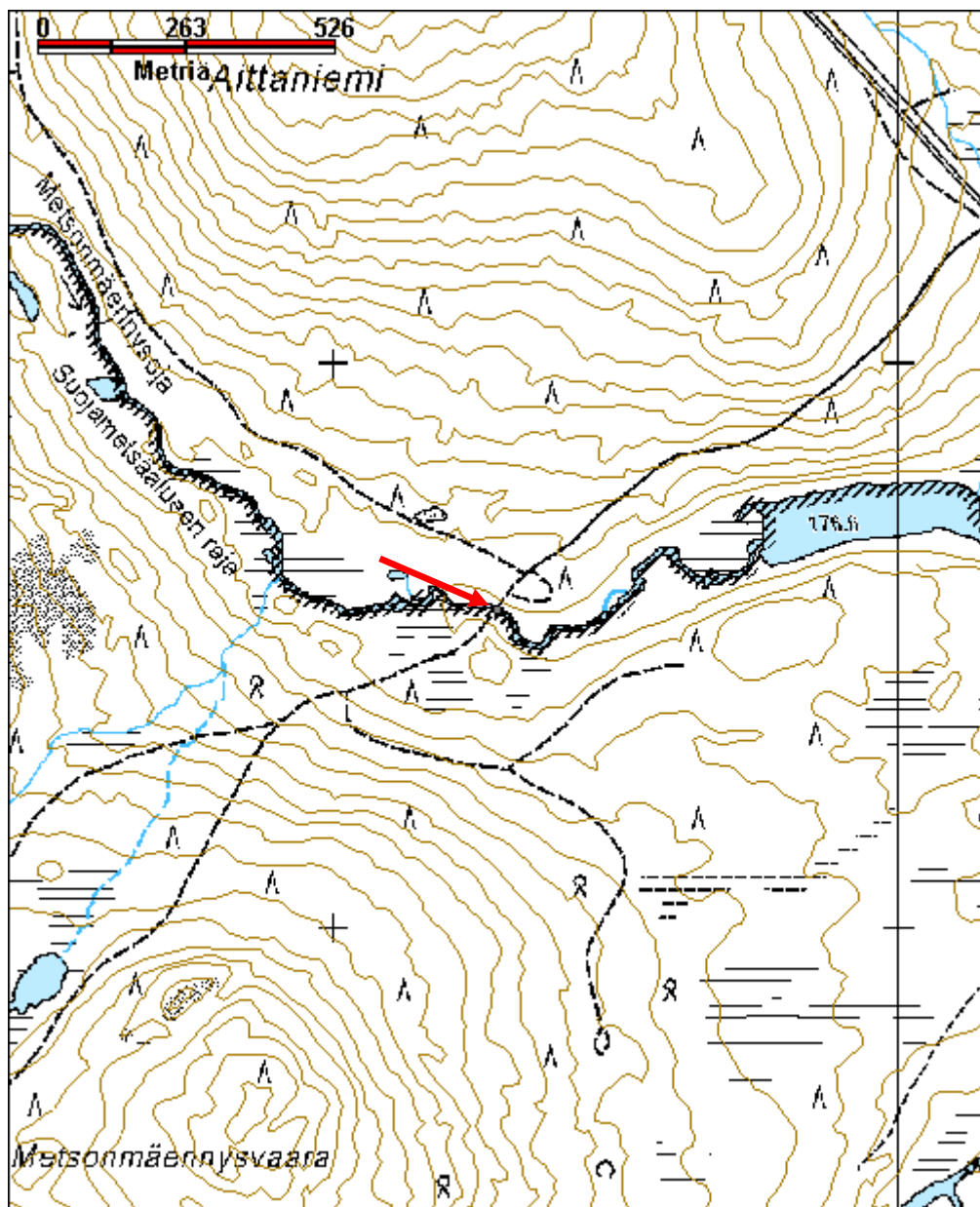
Tila: 3 Toteutettu Laji: 6 Suojeluarvojen tarkastus Tarkastusvuosi: 2010
Tarkastuspvm: 14.9.2010 Tarkastaja: E. Ojanlatva
Kuvaus: KMO-kulttuuriperintöinventointi, Ivalon kaakkoispuolinen metsätalousalue

Viranomaisrekisterinro:		Kunto:	3 Huono
Arvotus:	8 Muu suojeluarvo	Olotila:	2 Ei käytössä
Selitys:		Kohteen suojelu:	9 Muu suojeluarvo
		Selitys:	
Ympäristön suojelu:	99 Muu suojeluarvoa sisältävä alue		
Selitys:			



Vanha silta on purettu ja osa puista on siirretty etelä- ja osa pohjoispuolelle ojaa. Kuva otettu etelään.

Kohdetyyppi:	13 Liikennekohteet	Copyright:	© Metsähallitus 2008 © Maanmittauslaitos 1/MML/08
Koordinaatit:	X 7598559, Y 3529288, Z 178	Mittakaava:	1:10000



Moitakuru päivätupa

MH-tunnus: 27614

Kohdetyyppi:	9 Valmistuspaikat/työpaikat	Haltija:	800 Lapin luontopalvelut
Ajoitus:	1213 Päivätupa	Ylläpitäjä:	800 Lapin luontopalvelut
Rakentamisvuosi:		Kunta:	148 Inari
Lukumäärä:	1		

Koordinaatti- selitys:		Geometria tuotettu:	4 Gps-mittaus, korjaamaton
Koordinaatit:	X 7599135, Y 3523489, Z 268	Löydöt:	

Taustatiedot

Yrjö Teeriahon mukaan Moitakurun tienoilla oli vielä 1950-luvulla neljä käyttökelpoista kämppää. Näistä Moitakurun vanha porokämpä oli vielä 1960-luvulla käytössä, joskin hyvää vauhtia rapistumassa. Metsäntutkimuslaitos luovutti tämän kämpän kuten myös Luttotuvan Metsähallituksen hallintaan vuonna 2003. Kämpä kunnostettiin retkeilykäyttöön vuonna 2004.

Kohde on merkitty peruskartalle Moitakurun päivätupana.

Ympäristön kuvaus

Moitakurun kämpän ympäristö on ha kattua mäntymetsäaukeaa. Maaperä paikalla on kulunut, koska kämpä on päivätupakäytössä Moitakurun vaellusreitillä. Reitti tulee kämpälle kaakosta Moitakurunojan yli. Lisäksi Kuukkelilammelle ja nykyiselle poroerotuspaikalle kulkeva tie kulkee kämpän pohjoispuolella, joten sitä pitkin ajavat lisäävät myös kämpän käyttöastetta.

Kohteen kuvaus

Moitakurun päivätupa on entinen porokämpä, joka on kunnostettu. Kämpän pituus on pohjois-eteläsuunnassa 5,5 m ja itä-länsisuunnassa 6 m. Kämpässä on 13 p yöhirsikertaa, ja koirankaulasalvoksisen kehikon nurkat on sahattu pitkiksi. Kämpän peruskiveys on uusittu, kämpä on kengitetty ja alimpia hirsikertoja on paikoitellen uusittu useampiakin. Lounaisylänurkan hirret on myös uusittu.

Kämpän ovi on kohti pohjoista ja oven vasemmalle puolelle on kiinnitetty opastaulu. Kämpän ikkunat on vaihdettu uusiin, moniruutuisiin ikkunoihin ja kämpän sisäosat on kaudultaan uusittu. Alkuperäisessä kämpässä tuskin on ollut ikkunoita lähes joka seinällä, mutta nyt ikkunoita on itä-, etelä- ja länsiseinällä. Myös kattokattorakenteet ja kivistä muurattu piippu piipunhattuineen ja tulisijoineen ovat uusia.

Kohteen rajaus

Kohde rajautuu näkyvän rakenteen perusteella.

Tulkinta

Päivätupa, entinen porokämpä.

Lisätietoja

Yrjö Teeriaho 2009: Kulkijoiden vanhaa Saariselkää.

Toimenpiteet

Tila: 3 Toteutettu

Laji: 12 Peruskorjaus

Toimenpidevuosi: 2004

Kuvaus:

Tarkastukset

Tila: 3 Toteutettu Laji: 6 Suojeluarvojen tarkastus Tarkastusvuosi: 2010
Tarkastuspvm: 1.6.2010 Tarkastaja: E. Ojanlatva
Kuvaus: KMO-kulttuuriperintöinventointi, Ivalon kaakkoispuolinen metsätalousalue

**Viranomais-
rekisterinro:**

Kunto: 1 Hyvä

Arvotus: 8 Muu suojeluarvo

Olotila: 1 Käytössä

**Kohteen
suojelu:** 9 Muu suojeluarvo

Selitys:

Selitys:

**Ympäristön
suojelu:**

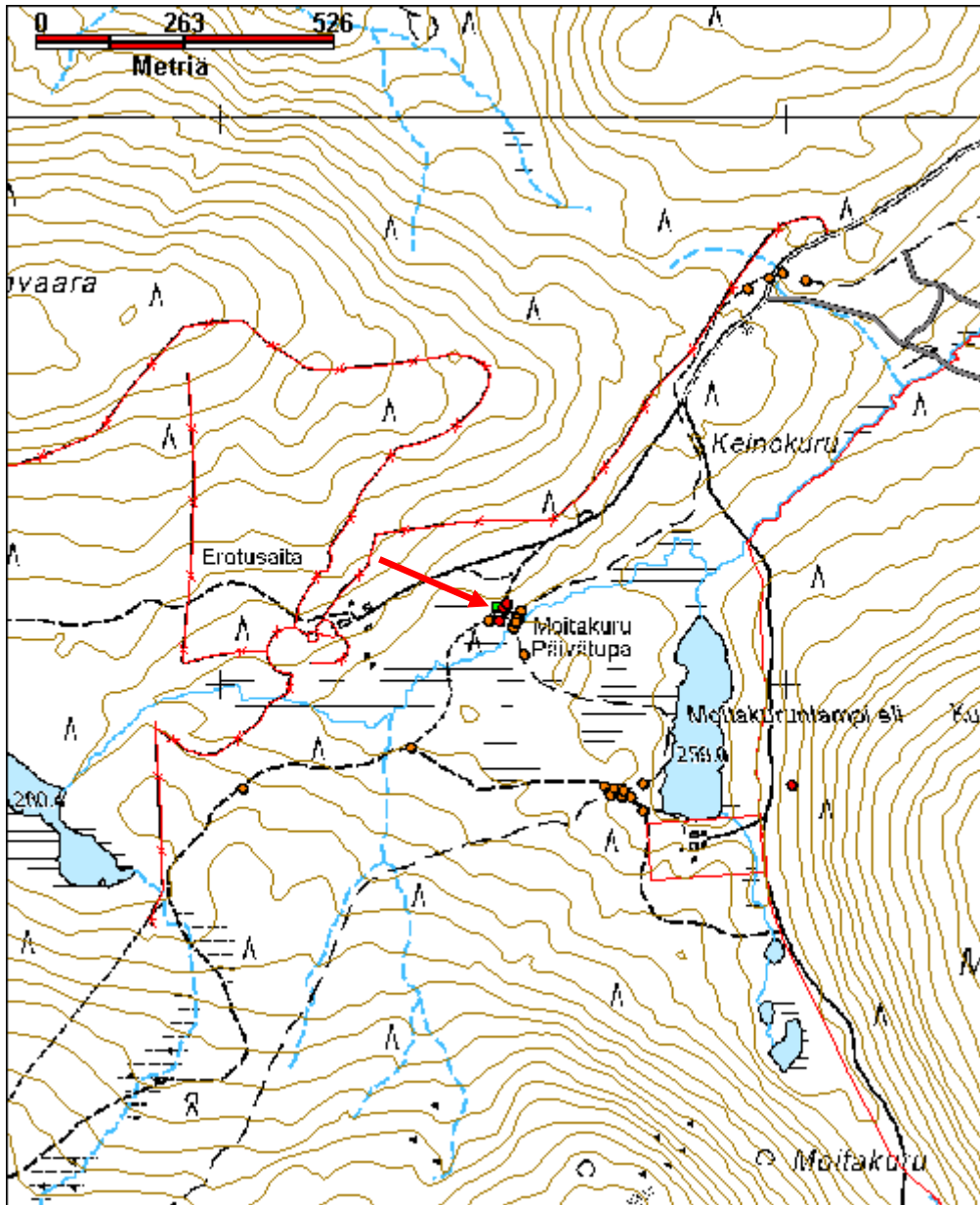
0 Ei määritelty

Selitys:



Päivätuvan pohjoisena kuvattuna etelään.

Kohdetyyppi:	9 Valmistuspaikat/työpaikat	Copyright:	© Metsähallitus 2008 © Maanmittauslaitos 1/MML/08
Koordinaatit:	X 7599135, Y 3523489, Z 268	Mittakaava:	1:10000



Mäskivaara rakennus jäännös

MH-tunnus: 131790

Kohdetyyppi:	9 Valmistuspaikat/työpaikat	Haltija:	198 Metsätalous Ylä-Lappi
Ajoitus:	7116 Uusi aika	Ylläpitäjä:	198 Metsätalous Ylä-Lappi
Rakentamisvuosi:		Kunta:	148 Inari
Lukumäärä:	1		

Koordinaattiselitys:		Geometria tuotettu:	4 Gps-mittaus, korjaamaton
Koordinaatit:	X 7599169, Y 3551631, Z 131	Löydöt:	

Taustatiedot

Kohde löytyi vuoden 2010 inventoinnissa.

Ympäristön kuvaus

Kohde sijaitsee Rajajoosepintien eteläpuolella, Mäskivaaran luoteisosassa, noin 42 m Luttoon laskevan Torkojoen ja Luton yhtymäkohdasta kaakkoon, noin 10 m Luttojoen uomasta pohjoiseen. Paikalle haarautuu Rajajoosepintieltä, Torkojoen itäpuolelta metsäautotie, joka päättyy raivattuun ja käytettyyn leiriytymispaikkaan. Alueen maaperä on hiekkamoreenia ja paikalla kasvaa koivu- ja mäntyvaltaista sekametsää. Aluskasvillisuutena on puolukkaa, heiniä, suopursua, horsmaa ja sammalta.

Kohteen kuvaus

Rakennuksen jäännöksen koko on koillis-lounaissuunnassa 7 m ja kaakko-luodesuunnassa 5 m. Se erottuu maastossa turpeen peittämien hirsivalliensa perusteella. Vallissa kasvaa mänty, joka on ainakin 50 vuotta vanha. Rakennelman länsinurkassa on piisikiveys, jonka päältä kulkee rantaan polku. Jäännöksen länsipuolella sijaitsee leiriytymispaikka, jonka maaperä on hyvin kulunut. Paikalta löytyi myös runsaasti vanhoja raakunkuoria ja rantatörmästä myös palanutta luusilppua.

Kohteen rajaus

Kohde on rajattu näkyvän rakenteen perusteella.

Tulkinta

Rakennelman jäännös.

Lisätietoja***Toimenpiteet******Tarkastukset***

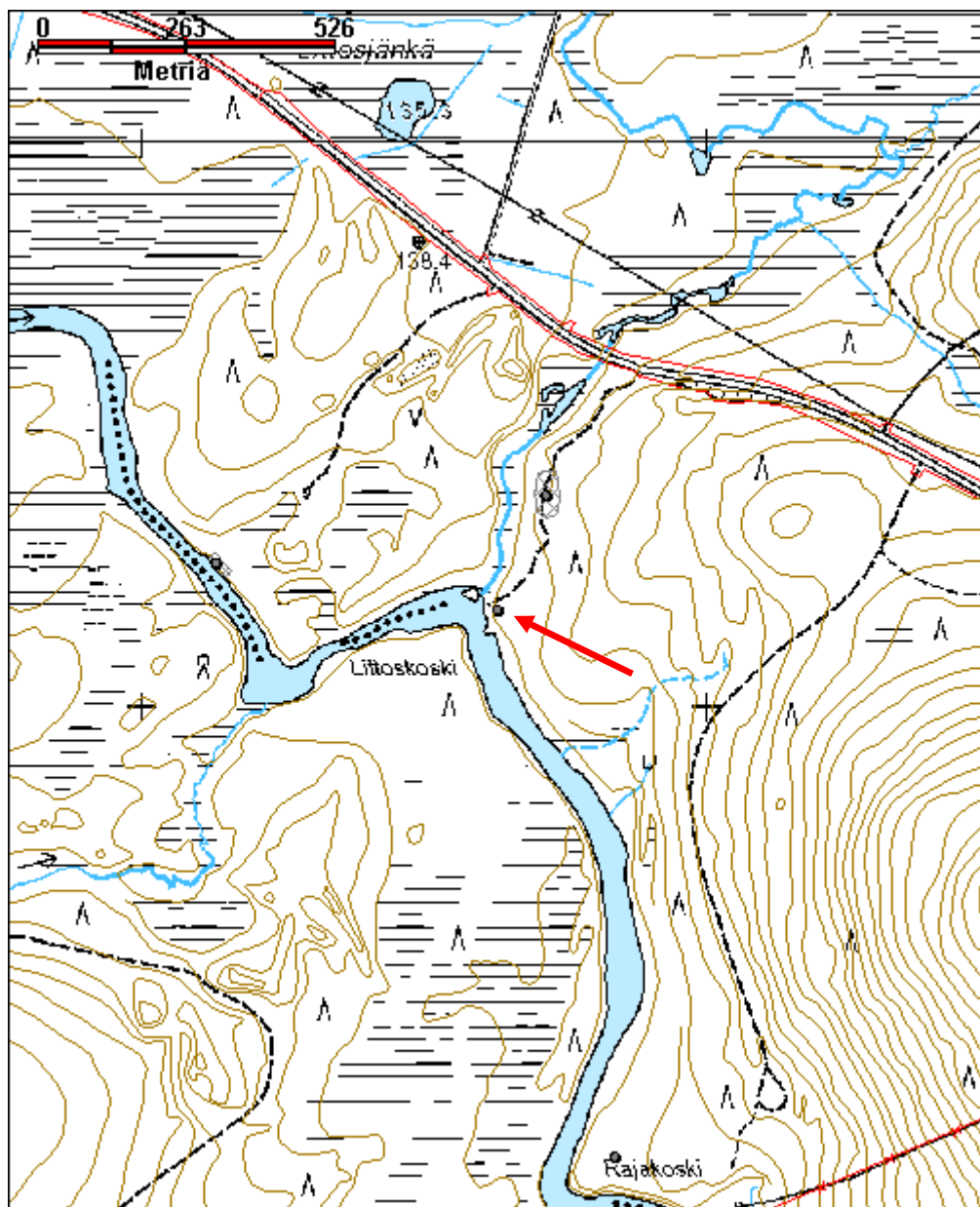
Tila: 3 Toteutettu Laji: 6 Suojeluarvojen tarkastus Tarkastusvuosi: 2010
Tarkastuspvm: 26.8.2010 Tarkastaja: E. Ojanlatva
Kuvaus: KMO-kulttuuriperintöinventointi, Ivalon kaakkoispuolinen metsätalousalue

Viranomais- rekisterinro:		Kunto:	2 Keskinertainen
Arvotus:	8 Muu suojeluarvo	Olotila:	2 Ei käytössä
Selitys:		Kohteen suoja:	9 Muu suojeluarvo
		Selitys:	
Ympäristön suoja:	0 Ei määritelty		
Selitys:			



Kämpän pohja Luton rannassa kuvattuna kaakkoon.

Kohdetyyppi:	9 Valmistuspaikat/työpaikat	Copyright:	© Metsähallitus 2008 © Maanmittauslaitos 1/MML/08
Koordinaatit:	X 7599169, Y 3551631, Z 131	Mittakaava:	1:10000



Nilatuohijärvi silta jäännös

MH-tunnus: 132000

Kohdetyyppi:	13 Liikennekohteet	Haltija:	198 Metsätalous Ylä-Lappi
Ajoitus:	7116 Uusi aika	Ylläpitäjä:	198 Metsätalous Ylä-Lappi
Rakentamisvuosi:		Kunta:	0
Lukumäärä:	1		

Koordinaatti- selitys:		Geometria tuotettu:	4 Gps-mittaus, korjaamaton
Koordinaatit:	X 7606036, Y 3526668, Z 238	Löydöt:	

Taustatiedot

Kohde löytyi vuoden 2010 inventoinnissa.

Ympäristön kuvaus

Savotta-aikaisen sillan ja kiviarkun jäännös sijaitsee E4-tien ja Rajajoosepintien yhdistävän Anninkadun eteläpuolella, Nilatuohijärveen koillisesta, padotuilta järveltä laskevan ojan länsipuolella. Ojan rannat ovat soistunutta ja mättäistä sora-moreenia. Paikalla kasvaa heiniä, varvikkoa, jäkälää ja sammalia.

Kohteen kuvaus

Silta on rakennettu savotta-aikana 1940–50 -lukujen taitteessa. Sillan ”ajokaistan” leveys on ollut noin 4 m ja sitä on säilynyt noin 30 m matkalla. Sillan ajokaistan lautarakenteen alla on noin 6 m pitkiä, pohjois-eteläsuuntaisia, 10–20 cm paksuisia puunrunkoja. Ojan kohdalta silta on jo sortunut. Sillasta pohjoiseen, järjän reunalla sijaitsee noin 1,2 m x 1,2 m kokoinen kivikasa, joita ympäröi lahonnutta puurakennetta. Kivet eivät vaikuta palaneilta. Lisäksi noin 12m sillan jäännöksen lounaispuolella sijaitsee losokasa.

Kohteen rajaus

Kohde on rajattu näkyvien rakenteiden perusteella.

Tulkinta

Savotta-aikaisen sillan ja kiviarkun(?) jäännös.

Lisätietoja**Toimenpiteet****Tarkastukset**

Tila: 3 Toteutettu Laji: 6 Suojeluarvojen tarkastus Tarkastusvuosi: 2010
Tarkastuspvm: 16.9.2010 Tarkastaja: E. Ojanlatva
Kuvaus: KMO-kulttuuriperintöinventointi, Ivalon kaakkoispuolinen metsätalousalue

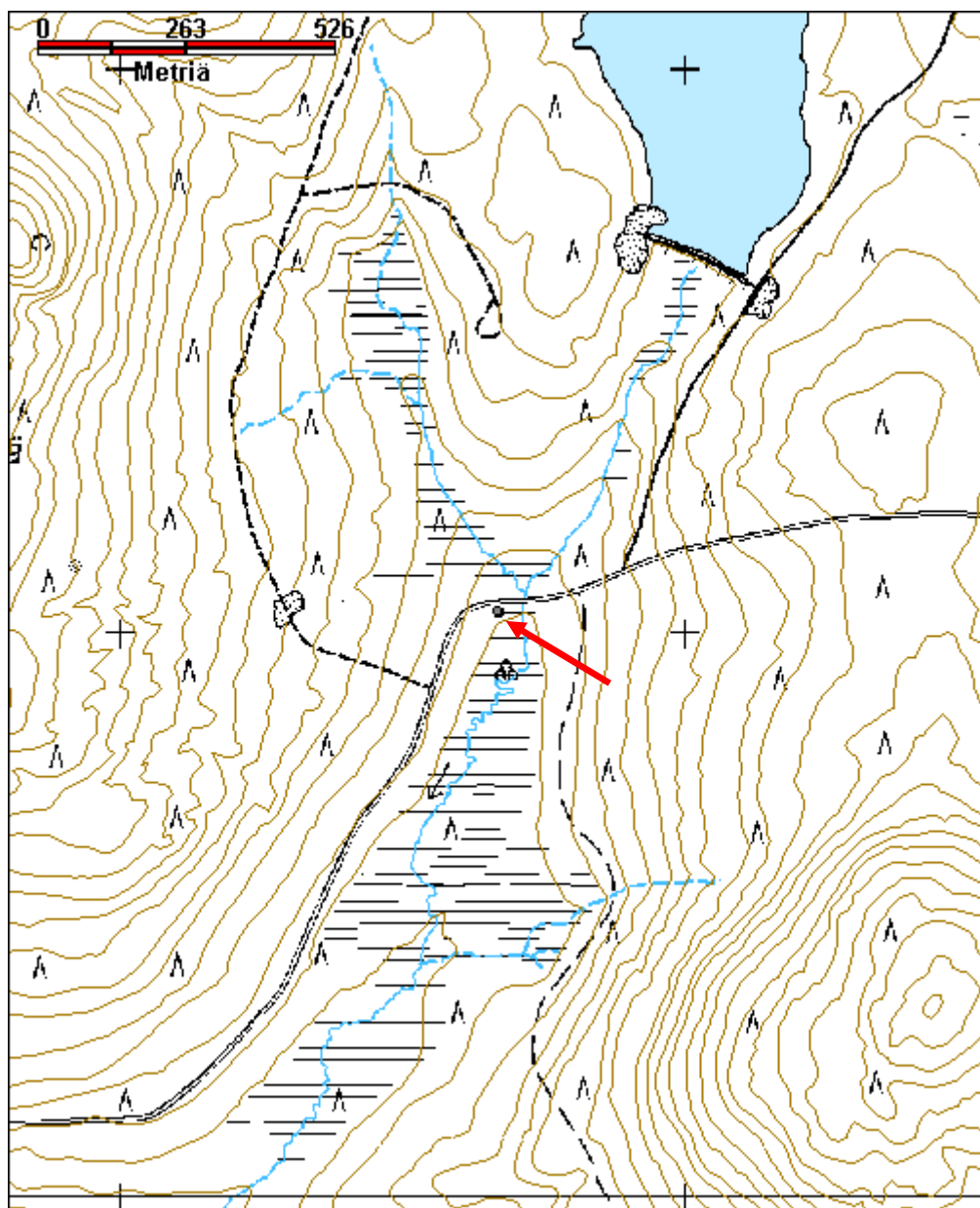
Viranomais- rekisterinro:		Kunto:	3 Huono
		Olotila:	2 Ei käytössä
Arvotus:	8 Muu suojeluarvo	Kohteen	9 Muu suojeluarvo

Selitys:	suojelu: Selitys:
Ympäristön suojelu:	99 Muu suojeluarvoa sisältävä alue
Selitys:	



Sillan jäännös jänkässä. Taustalla Ojanlatva tutkimassa kiveystä. Kuva otettu itään.

Kohdetyyppi:	13 Liikennekohteet	Copyright:	© Metsähallitus 2008 © Maanmittauslaitos 1/MML/08
Koordinaatit:	X 7606036, Y 3526668, Z 238	Mittakaava:	1:10000



Nilatuohioja 3 silta jäännös

MH-tunnus: 131992

Kohdetyyppi:	13 Liikennekohteet	Haltija:	198 Metsätalous Ylä-Lappi
Ajoitus:	7116 Uusi aika	Ylläpitäjä:	198 Metsätalous Ylä-Lappi
Rakentamisvuosi:		Kunta:	0
Lukumäärä:	1		

Koordinaatti- selitys:		Geometria tuotettu:	4 Gps-mittaus, korjaamaton
Koordinaatit:	X 7605707, Y 3523873	Löydöt:	

Taustatiedot

Kohde löytyi vuoden 2010 inventoinnissa.

Ympäristön kuvaus

Savotta-aikainen silta sijaitsee E4-tien ja Rajajoosepintien yhdistävän Anninkadun eteläpuolella, Nilatuohiojan itä- ja länsipuolella. Ojan rannat ovat soistunutta ja mättäistä soramoreenia. Paikalla kasvaa varvikkoa ja sammalia.

Kohteen kuvaus

Silta on rakennettu savotta-aikana 1940–50 -lukujen taitteessa. Sillan ”ajokaistan” leveys on ollut noin 4 m ja sitä on säilynyt noin 100 m matkalla. Sillan ajokaistan lautarakenteen alla on noin 6 m pitkiä, pohjois-eteläsuuntaisia, 10–20 cm paksuisia puunrunkoja. Näiden alla on vielä nähtävissä kuusi sillan suuntaista paksua hirttä. Ojan kohdalta silta on jo sortunut.

Kohteen rajaus

Kohde on rajattu näkyvien rakenteiden perusteella.

Tulkinta

Savotta-aikaisen sillan jäännös.

Lisätietoja**Toimenpiteet****Tarkastukset**

Tila: 3 Toteutettu Laji: 6 Suojeluarvojen tarkastus Tarkastusvuosi: 2010
Tarkastuspvm: 16.9.2010 Tarkastaja: E. Ojanlatva
Kuvaus: KMO-kulttuuriperintöinventointi, Ivalon kaakkoispuolinen metsätalousalue

Viranomais- rekisterinro:		Kunto:	2 Keskinertainen
		Olotila:	2 Ei käytössä
Arvotus:	8 Muu suojeluarvo	Kohteen suojelu:	9 Muu suojeluarvo

Selitys:

Selitys:

**Ympäristön
suojelu:**

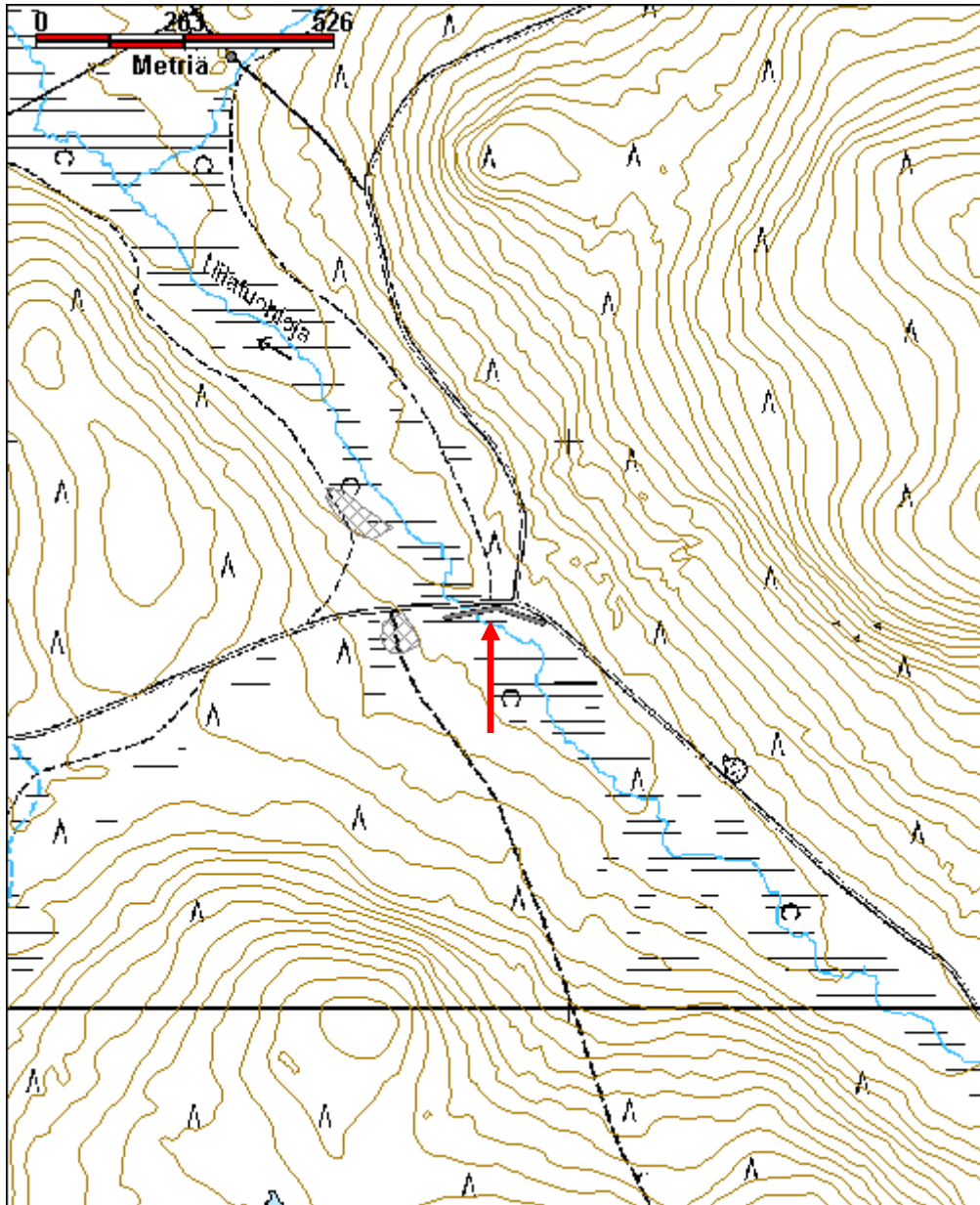
99 Muu suojeluarvoa sisältävä alue

Selitys:



Silta kulkee järven yli. Kuva otettu länteen.

Kohdetyyppi:	13 Liikennekohteet	Copyright:	© Metsähallitus 2008 © Maanmittauslaitos 1/MML/08
Koordinaatit:	X 7605707, Y 3523873	Mittakaava:	1:10000



Paljakainen 2 laidunaita

MH-tunnus: 117063

Kohdetyyppi:	9 Valmistuspaikat/työpaikat	Haltija:	198 Metsätalous Ylä-Lappi
Ajoitus:	7116 Uusi aika	Ylläpitäjä:	198 Metsätalous Ylä-Lappi
Rakentamisvuosi:		Kunta:	148 Inari
Lukumäärä:	1		

Koordinaattiselitys:		Geometria tuotettu:	4 Gps-mittaus, korjaamaton
Koordinaatit:	X 7600168, Y 3519110, Z 207	Löydöt:	

Taustatiedot

Kohde löytyi vuoden 2010 inventoinnissa, kun alueelta etsittiin Veikko Rajalan ilmoittamia Paljakaisen kestikievariin liittyviä heinälatoja.

Ympäristön kuvaus

Kohde sijaitsee Palopäänojan uoman molemmin puolin, noin 390 m Paljakaisen kestikievarista ja noin 360 m Paljakaisenjoen ja Alajoen yhtymäkohdasta kaakkoon. Alue on soistunutta ojan uomaa, missä kasvaa muutamia mäntyjä ja koivuja. Aluskasvillisuutena on heinä, kortetta, suopursua, sammalia, hillaa ja puolukkaa.

Kohteen kuvaus

Laidunaita ajaa ojan uomasta noin 0,2 hehtaarin kokoisen alueen. Aidan pituus on noin 630 m. Männystä tehdyn aidan tolpot on tuettu kahdella vinotolpalla, ja pystytolppiin on tehty loveukset neljää riukua tai ulkua varten. Aita liittyy Paljakaisen kestikievariin. Heinäladoista ei löytynyt enää jälkeäkään.

Kohteen rajaus

Kohde on rajattu näkyvien rakenteiden perusteella.

Tulkinta

Laidunaita.

Lisätietoja**Toimenpiteet****Tarkastukset**

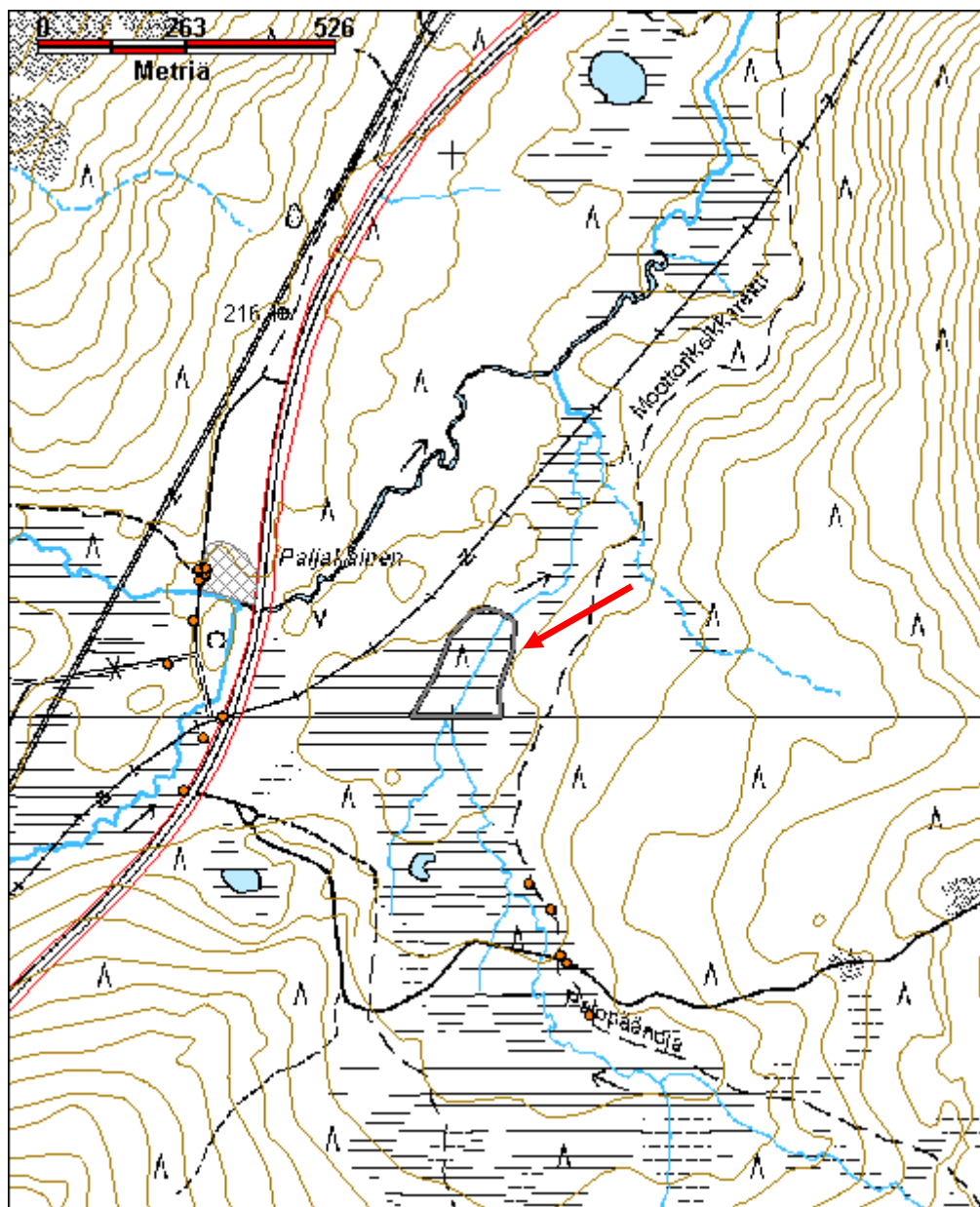
Tila: 3 Toteutettu Laji: 6 Suojeluarvojen tarkastus Tarkastusvuosi: 2010
Tarkastuspvm: 21.7.2010 Tarkastaja: E. Ojanlatva
Kuvaus: KMO-kulttuuriperintöinventointi, Ivalon kaakkoispuolinen metsätalousalue

Viranomaisrekisterinro:		Kunto:	2 Keskinertainen
Arvotus:	8 Muu suojeuarvo	Olotila:	2 Ei käytössä
Selitys:		Kohteen suojeu:	0 Ei määritelty
Ympäristön suojeu:	0 Ei määritelty	Selitys:	
Selitys:			



Paljakaisen laidunaidan rajat pystyi vielä erottamaan maastossa pystypaalujen perusteella. Kuva otettu pohjoiseen.

Kohdetyyppi:	9 Valmistuspaikat/työpaikat	Copyright:	© Metsähallitus 2008 © Maanmittauslaitos 1/MML/08
Koordinaatit:	X 7600168, Y 3519110, Z 207	Mittakaava:	1:10000



Palkisojansuu 1 kämppä jäännös

MH-tunnus: 117045

Kohdetyyppi:	1 Asuinpaikat	Haltija:	198 Metsätalous Ylä-Lappi
Ajoitus:	7116 Uusi aika	Ylläpitäjä:	198 Metsätalous Ylä-Lappi
Rakentamivuosi:		Kunta:	148 Inari
Lukumäärä:	1		

Koordinaattiselitys:		Geometria tuotettu:	4 Gps-mittaus, korjaamaton
Koordinaatit:	X 7605224, Y 3521659, Z 168	Löydöt:	

Taustatiedot

Veikko Rajala Palkisojalta, tien toiselta puolelta, kertoi paikalla sijainneen 1914 rakennetun Prospektor-kullankaivuyhtiön kämpän. Kämpä on rakennettu hirsivaralle ja lattiana hirsikämpässä on ollut halotut hongat. Ovi on sijainnut luoteisseinällä. Vielä vuonna 1934 kämpässä on ollut katto päällä.

Ympäristön kuvaus

Kohde sijaitsee noin 30 m Palkisojan uomasta länteen ja noin 100 m E4-tien ja sorakuopalle vievän metsätien risteyksestä luoteeseen. Alueen maaperä on hiekkaa. Paikalla kasvaa rehevää ja varttunutta koivu- ja mäntymetsää, aluskasvillisuutena on puolukkaa, mustikkaa, heinää ja sammalta.

Kohteen kuvaus

Kämpästä on jäljellä noin 0,5 m korkeat vallit, joiden koko on väli-ilmansuunnissa 6 m x 5,5 m. Luoteisvalli on heikoimmin havaittavissa. Kämpän länsinurkassa on piisin jäännös.

Kohteen rajaus

Kohde on rajattu näkyvän rakenteen perusteella.

Tulkinta

Prospektor-kullankaivuyhtiön kämpän jäännös.

Lisätietoja

Veikko Rajala, Palkisoja.

Toimenpiteet***Tarkastukset***

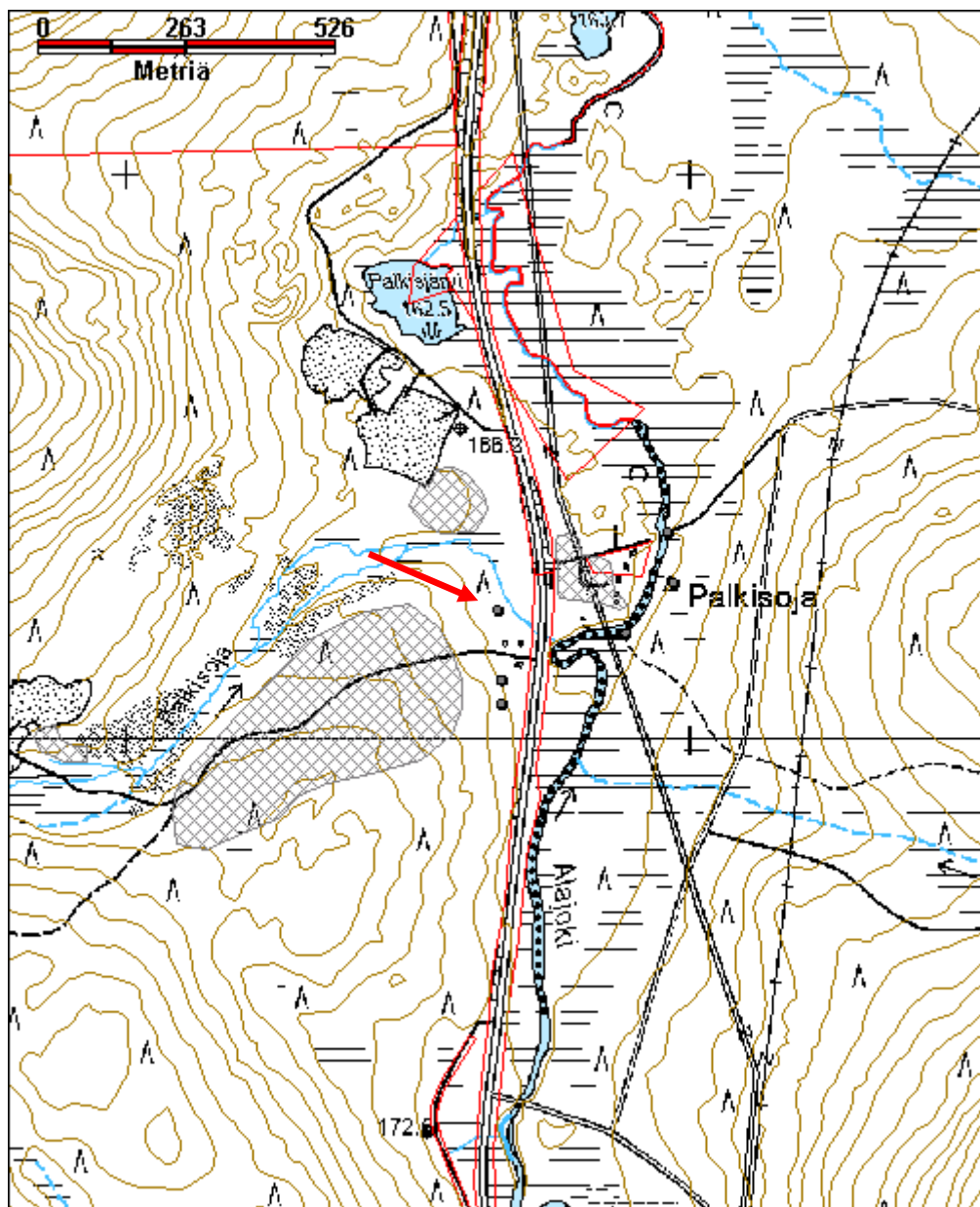
Tila: 3 Toteutettu Laji: 6 Suojeluarvojen tarkastus Tarkastusvuosi: 2010
Tarkastuspvm: 21.7.2010 Tarkastaja: E. Ojanlatva
Kuvaus: KMO-kulttuuriperintöinventointi, Ivalon kaakkoispuolinen metsätalousalue

Viranomais- rekisterinro:		Kunto:	2 Keskinertainen
Arvotus:	3 Esitys mj-luokka II	Olotila:	2 Ei käytössä
Selitys:		Kohteen suojelu:	0 Ei määritelty
		Selitys:	
Ympäristön suojelu:	0 Ei määritelty		
Selitys:			



Prospektorin kämpästä on jäljellä enää maapenkka. Kuva otettu itäkoilliseen.

Kohdetyyppi:	1 Asuinpaikat	Copyright:	© Metsähallitus 2008 © Maanmittauslaitos 1/MML/08
Koordinaatit:	X 7605224, Y 3521659, Z 168	Mittakaava:	1:10000



Kohdetyyppi:	1 Asuinpaikat	Haltija:	198 Metsätalous Ylä-Lappi
Ajoitus:	7116 Uusi aika	Ylläpitäjä:	198 Metsätalous Ylä-Lappi
Rakentamivuosi:		Kunta:	148 Inari
Lukumäärä:	1		

Koordinaattiselitys:		Geometria tuotettu:	4 Gps-mittaus, korjaamaton
Koordinaatit:	X 7605101, Y 3521665, Z 169	Löydöt:	

Taustatiedot

Veikko Rajala Palkisojalta kertoi paikalla sijainneen karjalaisen sepän Topi Nikkasen korsun. Korsu on tehty vuonna 1940 ja siinä on a suttu Lapin sotaan saakka. Rajala kertoi asuneensa pienenä poikana korsussa, kun hänen perheensä palasi evakosta vuonna 1945.

Ympäristön kuvaus

Kohde sijaitsee noin 70 m E4-tien ja palkisojalta länteen, sorakuopalle vievän tien risteyksestä ja noin 30 m Palkisojansuun Savirannan korsusta (117). Paikan maaperä on kivistä moreenia. Alueella kasvaa tiheää, nuorta koivu- ja mäntymetsää ja pajua, aluskasvillisuutena on puolukkaa, mustikkaa ja sammalta.

Kohteen kuvaus

Korsu on kaivettu rinteeseen ja sen itäseinämä on tehty kivistä. Korsun koko on noin 5m x 5 m ja syvyys noin 1,2 m. Oviaukko on ollut kohti lounasta.

Kohteen rajaus

Kohde on rajattu näkyvän rakenteen perusteella.

Tulkinta

Korsu.

Lisätietoja

Veikko Rajala, Palkisoja.

Toimenpiteet**Tarkastukset**

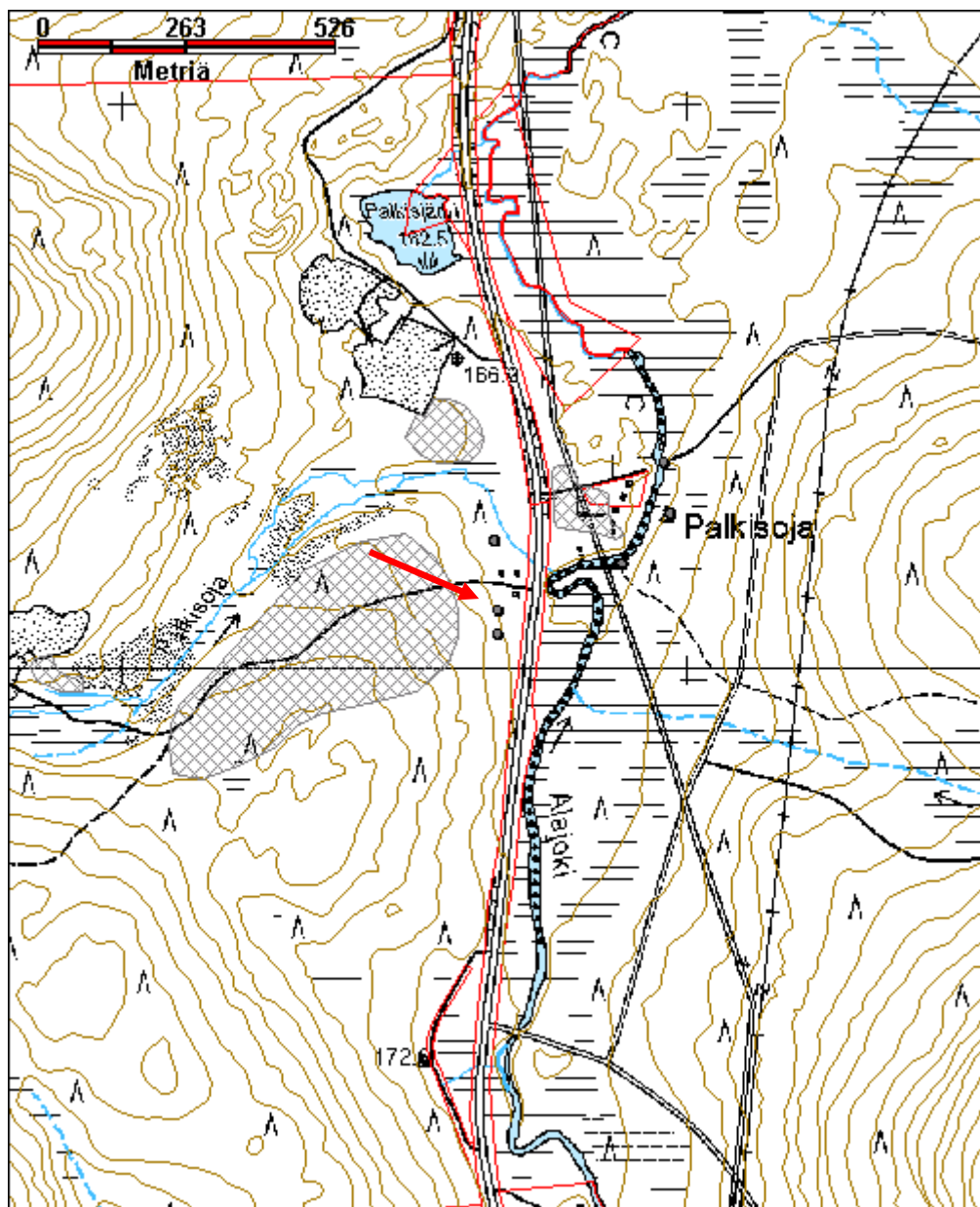
Tila: 3 Toteutettu Laji: 6 Suojeluarvojen tarkastus Tarkastusvuosi: 2010
Tarkastuspvm: 21.7.2010 Tarkastaja: E. Ojanlatva
Kuvaus: KMO-kulttuuriperintöinventointi, Ivalon kaakkoispuolinen metsätalousalue

Viranomais- rekisterinro:		Kunto:	3 Huono
Arvotus:	8 Muu suojeluarvo	Olotila:	2 Ei käytössä
Selitys:		Kohteen suojaus:	9 Muu suojeluarvo
		Selitys:	
Ympäristön suojaus:	0 Ei määritelty		
Selitys:			



Nikkasen Topin korsusta ei ole paljon jäljellä. Kuva otettu itään.

Kohdetyyppi:	1 Asuinpaikat	Copyright:	© Metsähallitus 2008 © Maanmittauslaitos 1/MML/08
Koordinaatit:	X 7605101, Y 3521665, Z 169	Mittakaava:	1:10000



Palkisojansuu 3 korsu jäännös

MH-tunnus: 117057

Kohdetyyppi:	1 Asuinpaikat	Haltija:	198 Metsätalous Ylä-Lappi
Ajoitus:	7116 Uusi aika	Ylläpitäjä:	198 Metsätalous Ylä-Lappi
Rakentamisvuosi:		Kunta:	148 Inari
Lukumäärä:	1		

Koordinaattiselitys:		Geometria tuotettu:	4 Gps-mittaus, korjaamaton
Koordinaatit:	X 7605059, Y 3521665, Z 170	Löydöt:	

Taustatiedot

Veikko Rajala kertoi paikalla sijainneen korsun, jonka on rakentanut vuonna 1940 hevostenhoitaja Saviranta. Saviranta asui korsussa vaimonsa ja kahden pienen lapsensa kanssa. Korsussa oli uuni, jossa leivottiin leipää. Saksalaiset polttivat korsun Lapin sodan loppuvaiheilla.

Ympäristön kuvaus

Kohde sijaitsee noin 100 m E4-tien ja Palkisojalta länteen, sorakuopalle vievän tien risteyksestä lounaaseen ja noin 30 m Palkisojansuun Nikkasen Topin korsusta (117055) etelään. Paikan maaperä on kivistä moreenia. Alueella kasvaa tiheää, nuorta koivu- ja mäntymetsää ja pajua, aluskasvillisuutena on puolukkaa, mustikkaa ja sammalta.

Kohteen kuvaus

Korsu on kaivettu kiviseen rinteeseen, ja sen koko on noin 4,5 m x 4,5 m. Sen eteläosassa on piisin jäännös, jonka pohja on valettu. Oviaukko on itään. Korsun kiviseinämät on rivinteerattu. Kaivannon päällä on metalliromua ja ympäristöstä kerättyä saksalaisten piikkilankaa.

Kohteen rajaus

Kohde on rajattu näkyvän rakenteen perusteella.

Tulkinta

Korsu.

Lisätietoja

Veikko Rajala, Palkisoja.

Toimenpiteet***Tarkastukset***

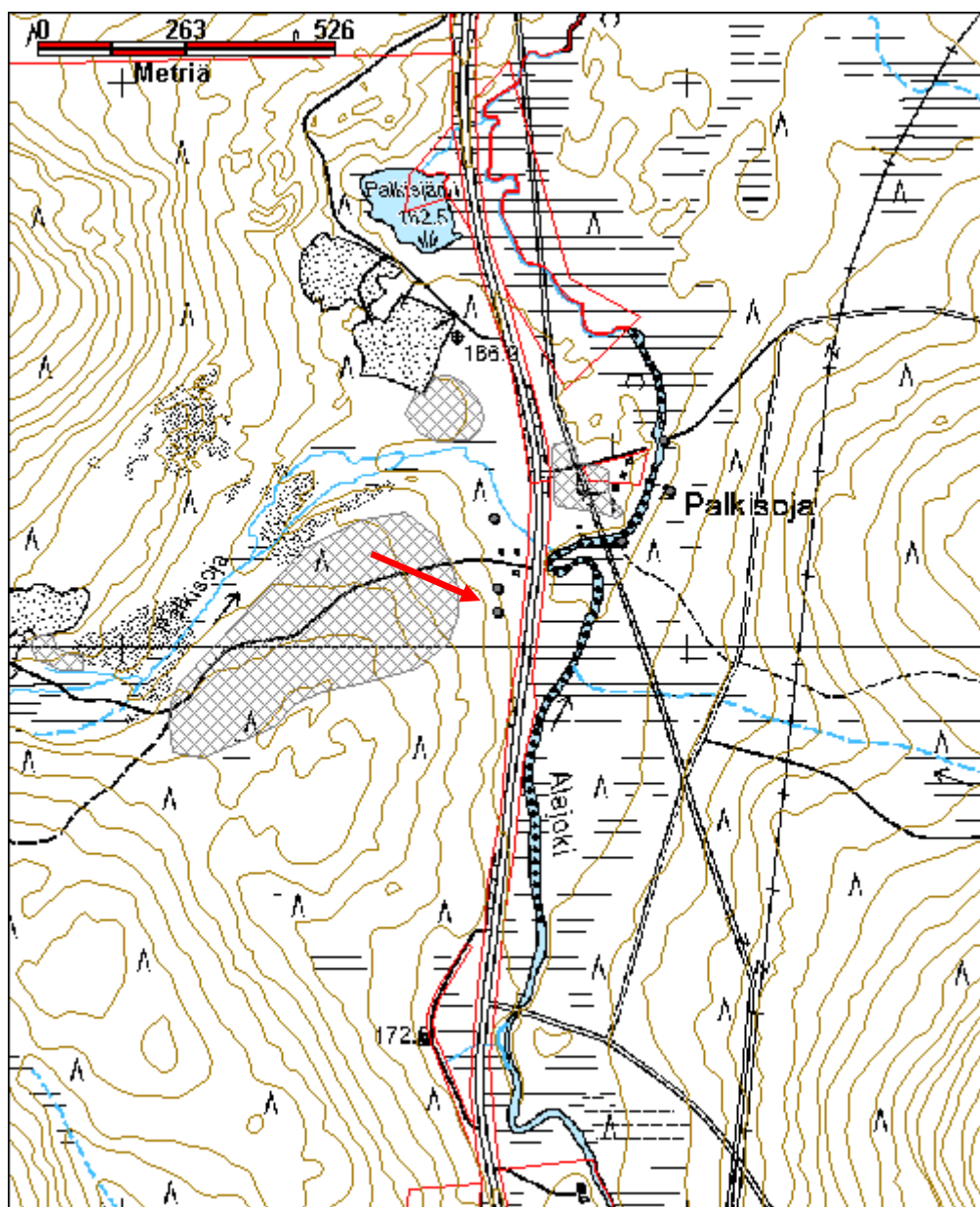
Tila: 3 Toteutettu Laji: 6 Suojeluarvojen tarkastus Tarkastusvuosi: 2010
Tarkastuspvm: 21.7.2010 Tarkastaja: E. Ojanlatva
Kuvaus: KMO-kulttuuriperintöinventointi, Ivalon kaakkoispuolinen metsätalousalue

Viranomais- rekisterinro:		Kunto:	2 Keskinertainen
Arvotus:	8 Muu suojeluarvo	Olotila:	5 Purettu / palanut
Selitys:		Kohteen suoja:	9 Muu suojeluarvo
Selitys:		Selitys:	
Ympäristön suoja:	0 Ei määritelty		
Selitys:			



Savirannan korsukämpä kuvattuna länsilounaaseen.

Kohdetyyppi:	1 Asuinpaikat	Copyright:	© Metsähallitus 2008 © Maanmittauslaitos 1/MML/08
Koordinaatit:	X 7605059, Y 3521665, Z 170	Mittakaava:	1:10000



Pannunkansilampi tukkireki jäännös

MH-tunnus: 131570

Kohdetyyppi:	9 Valmistuspaikat/työpaikat	Haltija:	198 Metsätalous Ylä-Lappi
Ajoitus:	7116 Uusi aika	Ylläpitäjä:	198 Metsätalous Ylä-Lappi
Rakentamisvuosi:		Kunta:	148 Inari
Lukumäärä:	1		

Koordinaatti- selitys:		Geometria tuotettu:	4 Gps-mittaus, korjaamaton
Koordinaatit:	X 7608432, Y 3543407, Z 161	Löydöt:	

Taustatiedot

Kohde löytyi vuoden 2010 inventoinnissa. Pertti Heikkurin mukaan Uusijoella on savotoitu 1950-luvulta alkaen.

Ympäristön kuvaus

Pannunkansilampi sijaitsee Rajajoosepintien itäpuolella, noin 2,3 km Kattajärven pohjoispäästä koilliseen, Luttoon laskevan Uusijoen ja Juppuravaaran välissä. Lammen länsipuolitse kulkee Rajajoosepintieltä kulkeva metsäautotie, josta haarautuu pistotie lammen eteläpuolelle. Pannunkansilampi sijaitsee Rajajoosepintien itäpuolella, noin 2,3 km Kattajärven pohjoispäästä koilliseen, Luttoon laskevan Uusijoen ja Juppuravaaran välissä. Lammen länsipuolitse kulkee Rajajoosepintieltä kulkeva metsäautotie, josta haarautuu pistotie lammen eteläpuolelle. Kelkka sijaitsee pistotien etelälaidalla, noin 85 m la mmen rannasta lounaaseen. Alueen maaperä on hienoa hiekkaa, ja siellä kasvaa kuivaa, hakattua mäntykangasta. Aluskasvillisuutena on jäkälää, sammalia, puolukkaa ja variksenmarjaa.

e pistotien etelälaidalla, noin 85 m lammen rannasta lounaaseen. Alueen maaperä on hi enoa hiekkaa, ja siellä kasvaa kuivaa, hakattua mäntykangasta. Aluskasvillisuutena on jäkälää, sammalia, puolukkaa ja variksenmarjaa.

Kohteen kuvaus

Uusijoella on ol lut savotoita 1950-luvulta alkaen. Tukkireki liittyynee 1960-luvun savottaan. Kaksijalaksinen tukkireki sijaitsee aivan pistotien etelälaidalla. Reen lavetin pituus on noin 5 m ja leveys 2,5 m. Reki on tehty hirsipalkeista ja lankuista, ja takaosassa on kaksi hitsattua rautapalkkia.

Reestä noin 50 m itäkoilliseen sijaitsee laakea, tasoitettu autojen kääntöpaikka, jota ei näy peruskartalla. Aukean länsireunalla, pistotien ja lammen välissä, noin 35 m reestä itäkoilliseen on tiilen ja laastin palasia, savupiipun pelti, tynnyreitä ja kamiinan levyn kehys. Ilmeisesti nämäkin jäännökset liittyvät savotoihin.

Kohteen rajaus

Kohde on rajattu näkyvän rakenteen perusteella.

Tulkinta

Tukkireki.

Lisätietoja

Toimenpiteet

Tarkastukset

Tila: 3 Toteutettu Laji: 6 Suojeluarvojen tarkastus Tarkastusvuosi: 2010
Tarkastuspvm: 18.2.2010 Tarkastaja: E. Ojanlatva
Kuvaus: KMO-kulttuuriperintöinventointi, Ivalon kaakkoispuolinen metsätalousalue

Viranomais-
rekisterinro: **Kunto:** 2 Kesinkertainen

Arvotus: 0 Ei määritelty **Olotila:** 2 Ei käytössä

Selitys: **Kohteen** 0 Ei määritelty
suojelu:

Selitys: **Selitys:**

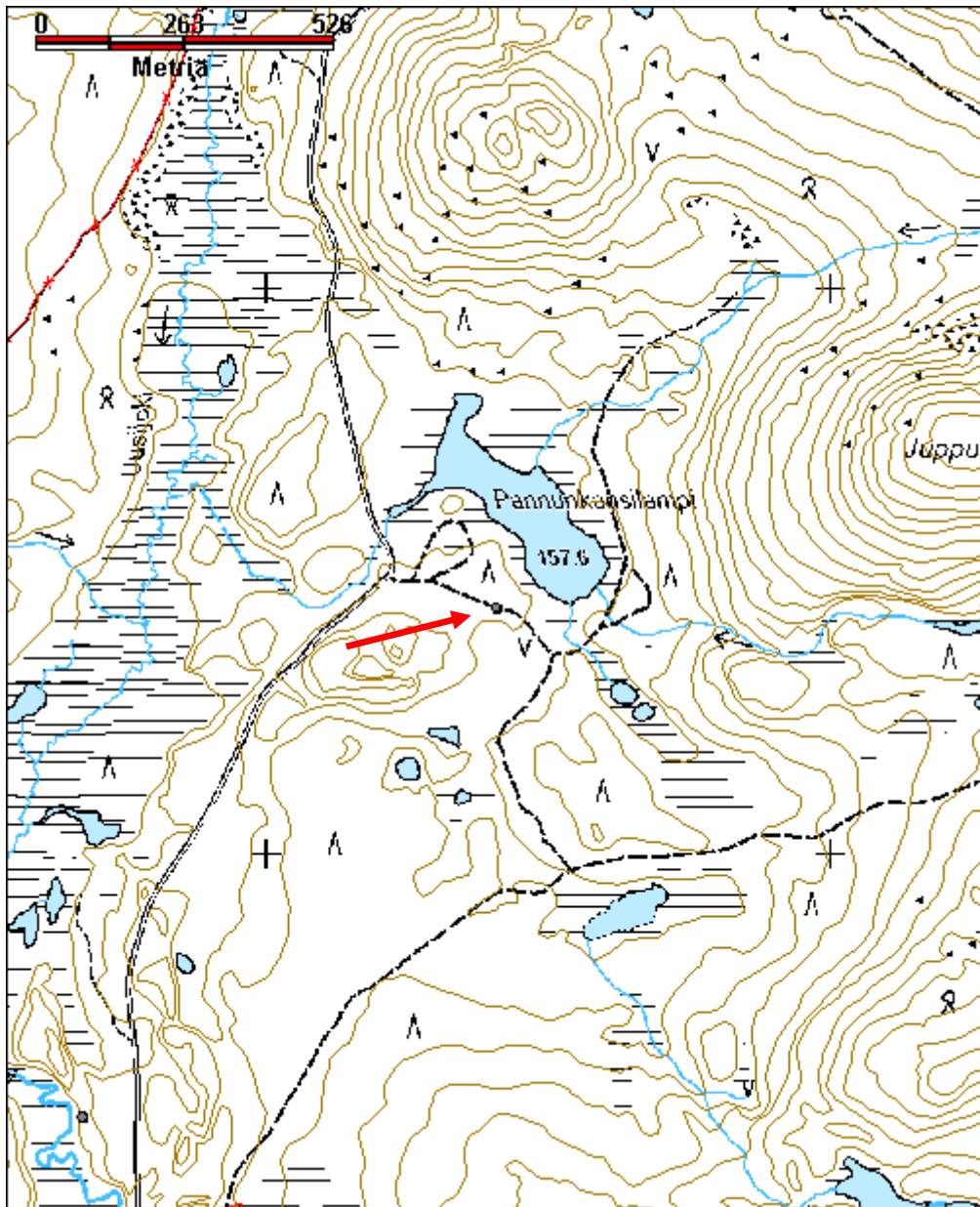
Ympäristön
suojelu: 0 Ei määritelty

Selitys:



Tukkireen jäännös sijaitsee tien varressa. Kuva otettu lounaaseen.

Kohdetyyppi:	9 Valmistuspaikat/työpaikat	Copyright:	© Metsähallitus 2008 © Maanmittauslaitos 1/MML/08
Koordinaatit:	X 7608432, Y 3543407, Z 161	Mittakaava:	1:10000



Peuralampi/Anninkatu lastauslaituri jäännös

MH-tunnus: 111821

Kohdetyyppi:	9 Valmistuspaikat/työpaikat	Haltija:	198 Metsätalous Ylä-Lappi
Ajoitus:	7116 Uusi aika	Ylläpitäjä:	198 Metsätalous Ylä-Lappi
Rakentamisvuosi:		Kunta:	148 Inari
Lukumäärä:	1		

Koordinaattiselitys:		Geometria tuotettu:	4 Gps-mittaus, korjaamaton
Koordinaatit:	X 7607081, Y 3531373, Z 238	Löydöt:	

Taustatiedot

Kohde löytyi vuoden 2010 inventoinnissa.

Ympäristön kuvaus

Kohde sijaitsee pohjoisesta Peuralampeen laskevan ojan ja Anninkadun itäpuolella, vanhan hiekkakuopan ja Anninkadun välissä, aivan tien varressa. Maaperä on hiekkaa ja paikalla kasvaa mäntyä ja puolukkaa.

Kohteen kuvaus

Lastauslaiturin jäännös on ollut käytössä, kun Anninkatua on rakennettu 1940–50-luvuilla. Laituri on yritetty hävittää polttamalla, mutta siinä ei ole onnistuttu. Siitä on jäljellä on hiiltyneitä runkotolppia.

Kohteen rajaus

Kohde rajautuu pistemäisesti näkyvän rakenteen perusteella.

Tulkinta

Lastauslaituri.

Lisätietoja***Toimenpiteet******Tarkastukset***

Tila: 3 Toteutettu Laji: 6 Suojeluarvojen tarkastus Tarkastusvuosi: 2010
Tarkastusvm: 23.6.2010 Tarkastaja: E. Ojanlatva
Kuvaus: KMO-kulttuuriperintöinventointi, Ivalon kaakkoispuolinen metsätalousalue

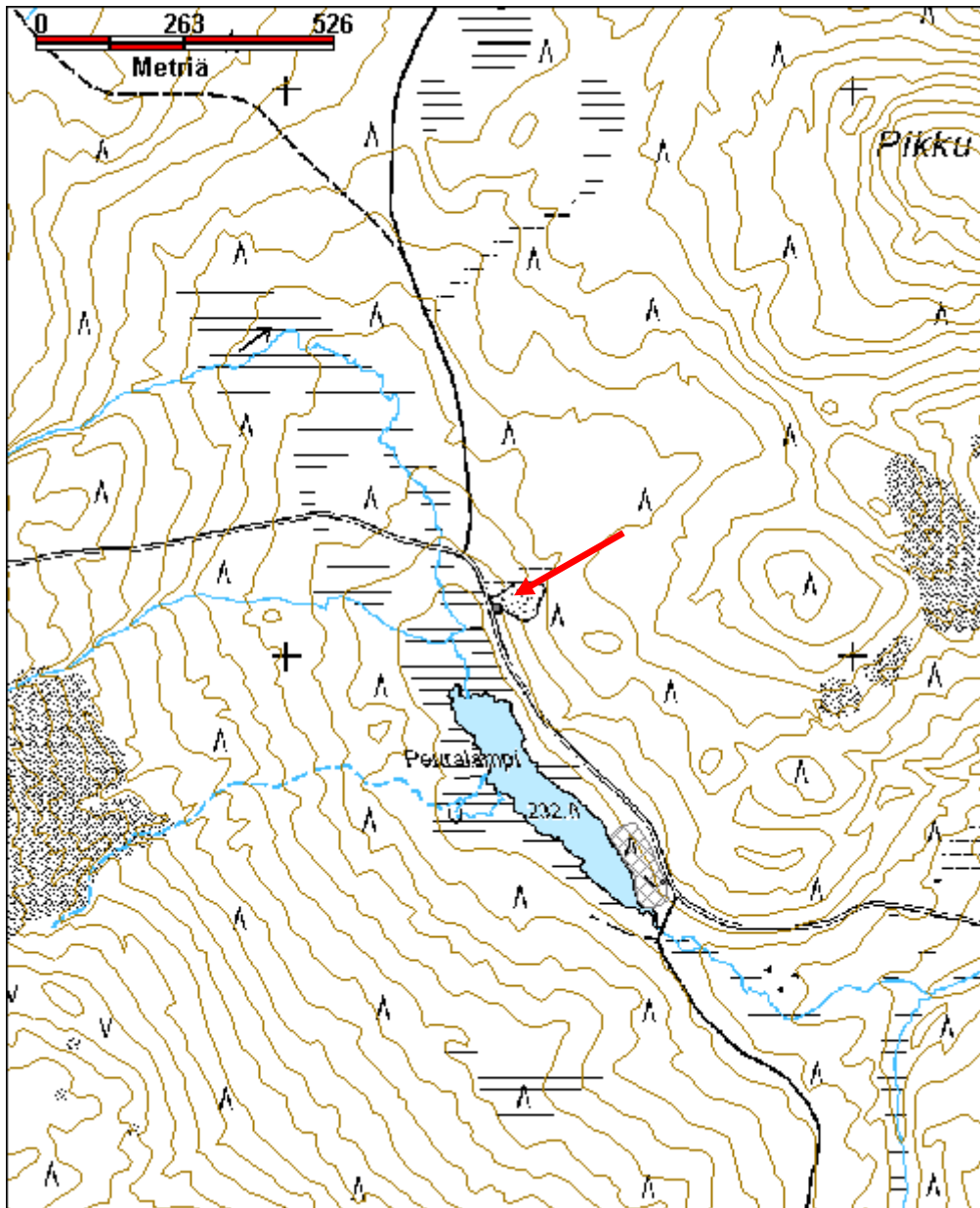
Viranomaisrekisterinro:		Kunto:	3 Huono
Arvotus:	8 Muu suojeluarvo	Olotila:	5 Purettu / palanut
Selitys:		Kohteen suojele:	9 Muu suojeluarvo
		Selitys:	

Ympäristön suojele:	0 Ei määritelty
Selitys:	



Peuralammen luona sijaitseva lastauslaituri on poltettu. Kuva otettu pohjoiseen.

Kohdetyyppi:	9 Valmistuspaikat/työpaikat	Copyright:	© Metsähallitus 2008 © Maanmittauslaitos 1/MML/08
Koordinaatit:	X 7607081, Y 3531373, Z 238	Mittakaava:	1:10000



Kohdetyyppi:	2 Asuinpaikat?	Haltija:	198 Metsätalous Ylä-Lappi
Ajoitus:	7116 Uusi aika	Ylläpitäjä:	198 Metsätalous Ylä-Lappi
Rakentamisvuosi:		Kunta:	148 Inari
Lukumäärä:	4		

Koordinaatti- selitys:		Geometria tuotettu:	4 Gps-mittaus, korjaamaton
Koordinaatit:	X 7614368, Y 3535819, Z 190	Löydöt:	

Taustatiedot

Kohde löytyi vuoden 2010 inventoinnissa.

Ympäristön kuvaus

Kohde sijaitsee Pienemmästä Kuivajärvestä Isoon Pihtijärveen laskevan ojan ja Rajajoosepintien välissä, ja sen yli kulkee sähkölinja. Rajajoosepintieltä kääntyy kohteen läpi pistotie, joka kulkee ojan varteen. Maaperä on hienoa soraa ja kasvillisuus kuivaa mäntymetsää.

Kohteen kuvaus

Rakennuksen jäännös (?) 1

Alueen keskellä, pistotiestä noin 10 m luoteeseen, on tiilimurskaa ja tiiltä täynnä oleva, noin 7 m x 7 m kokoinen alue. Paikalla on mahdollisesti sijainnut sota-aikana rakennus, joka on sittemmin tuhouttu tai tuhoutunut. (x= 3535 808, y=7614 375, z=186)

Rakennuksen jäännös 2

Rakennus sijaitsee Rajajoosepintien ja sähkölinjan välisellä, kapealla metsäkaistaleella. Siitä on jäljellä lautaseinää ja kehikkoa sekä ovi, joka ilmeisesti on a vautunut tielle päin. Rakennuksen koko on ol lut pohjois-eteläsuunnassa noin 4,2 m ja itä-länsisuunnassa 5 m. Rakennuksen keskellä on syvä kuoppa, joka on täytetty tielaitoksen romulla. (x= 3535 846, y=7614 349, z=188)

Kellari

Kellari sijaitsee sähkölinjan alla ja se on kaivettu hiekkatormään. Kellarin koko on pohjois-eteläsuunnassa 3 m ja itä-länsisuunnassa 1,5 m. Siinä on ollut noin 1 m pitkä ja leveä "eteinen" ennen varsinaista kellaria, ja laudasta tehty ovi on auennut etelään. Katto on tehty losoista. (x= 3535 848, y=7614 335, z=185)

Koneen osa

Noin 45 m pistotiestä luoteeseen sijaitsee suuri, lieriön muotoinen koneen osa, joka on tehty puusta ja raudasta. (x= 3535 788, y=7614 401, z=186)

Kohteen rajaus

Kohde on rajattu näkyvien rakenteiden perusteella.

Tulkinta

Rakennusten jäännöksiä, kellari ja koneen osa, joista osa saattaa olla peräisin sota-ajalta.

Lisätietoja

Toimenpiteet

Tarkastukset

Tila: 3 Toteutettu Laji: 6 Suojeluarvojen tarkastus Tarkastusvuosi: 2010
Tarkastuspvm: 22.6.2010 Tarkastaja: E. Ojanlatva
Kuvaus: KMO-kulttuuriperintöinventointi, Ivalon kaakkoispuolinen metsätalousalue

**Viranomais-
rekisterinro:**

Kunto: 3 Huono

Arvotus: 8 Muu suojeluarvo

Olotila: 2 Ei käytössä

**Kohteen
suojelu:** 9 Muu suojeluarvo

Selitys:

Selitys:

**Ympäristön
suojelu:**

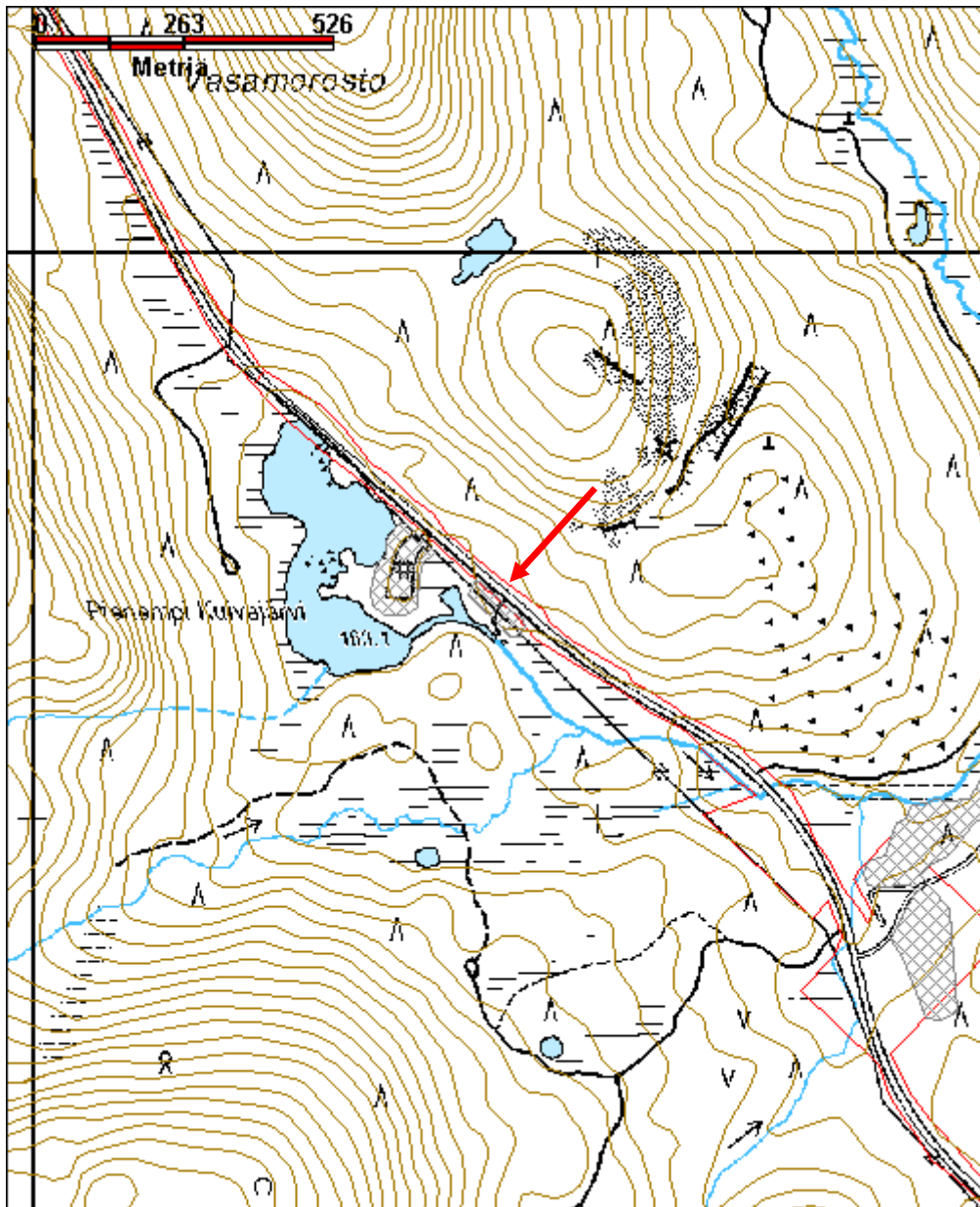
0 Ei määritelty

Selitys:



Tien ja sähkölinjan välissä sijaitseva pieni rakennus kuvattuna länsilounaaseen.

Kohdetyyppi:	2 Asuinpaikat?	Copyright:	© Metsähallitus 2008 © Maanmittauslaitos 1/MML/08
Koordinaatit:	X 7614368, Y 3535819, Z 190	Mittakaava:	1:10000



Pieni Pihtijärvi lautta jäännös

MH-tunnus: 110945

Kohdetyyppi:	99 Muu/määrittelemätön	Haltija:	198 Metsätalous Ylä-Lappi
Ajoitus:	7116 Uusi aika	Ylläpitäjä:	198 Metsätalous Ylä-Lappi
Rakentamisvuosi:		Kunta:	148 Inari
Lukumäärä:	1		

Koordinaattiselitys:		Geometria tuotettu:	4 Gps-mittaus, korjaamaton
Koordinaatit:	X 7611351, Y 3537721, Z 159	Löydöt:	

Taustatiedot

Kohde löytyi vuoden 2010 inventoinnissa.

Ympäristön kuvaus

Lautta sijaitsee Pienen Pihtijärven luoteisrannalla vedessä, noin parin metrin päässä rannasta. Järven ympäristö on hyvin kivinen ja louhikkoinen ja rannat ovat itäpuolelta soistuneet.

Kohteen kuvaus

Lautta on kiinnittynyt järven rannan heinämättäisiin, ja sen keskellä kasvaa myös heinää. Kuusipuisen lautan pituus on noin 4,5 m ja leveys 1,5 m. Lautta on tehty kuorituista mäntypuista, ja sen päissä on ollut nauloilla kiinnitetyt poikkipuut. Toinen poikkipuuta on lahonnut paikoilleen. Lautan keskellä on ollut pystyssä kolmesta vaaleanharmaaksi maalatusta laudanpätäkstä tehty matala penkki, joka on nyt kaatuneena lautan päälle. Penkki on ollut naulattuna kiinni lauttapuihin.

Kohteen rajaus

Kohde on rajattu näkyvän rakenteen perusteella.

Tulkinta

Lautta.

Lisätietoja***Toimenpiteet******Tarkastukset***

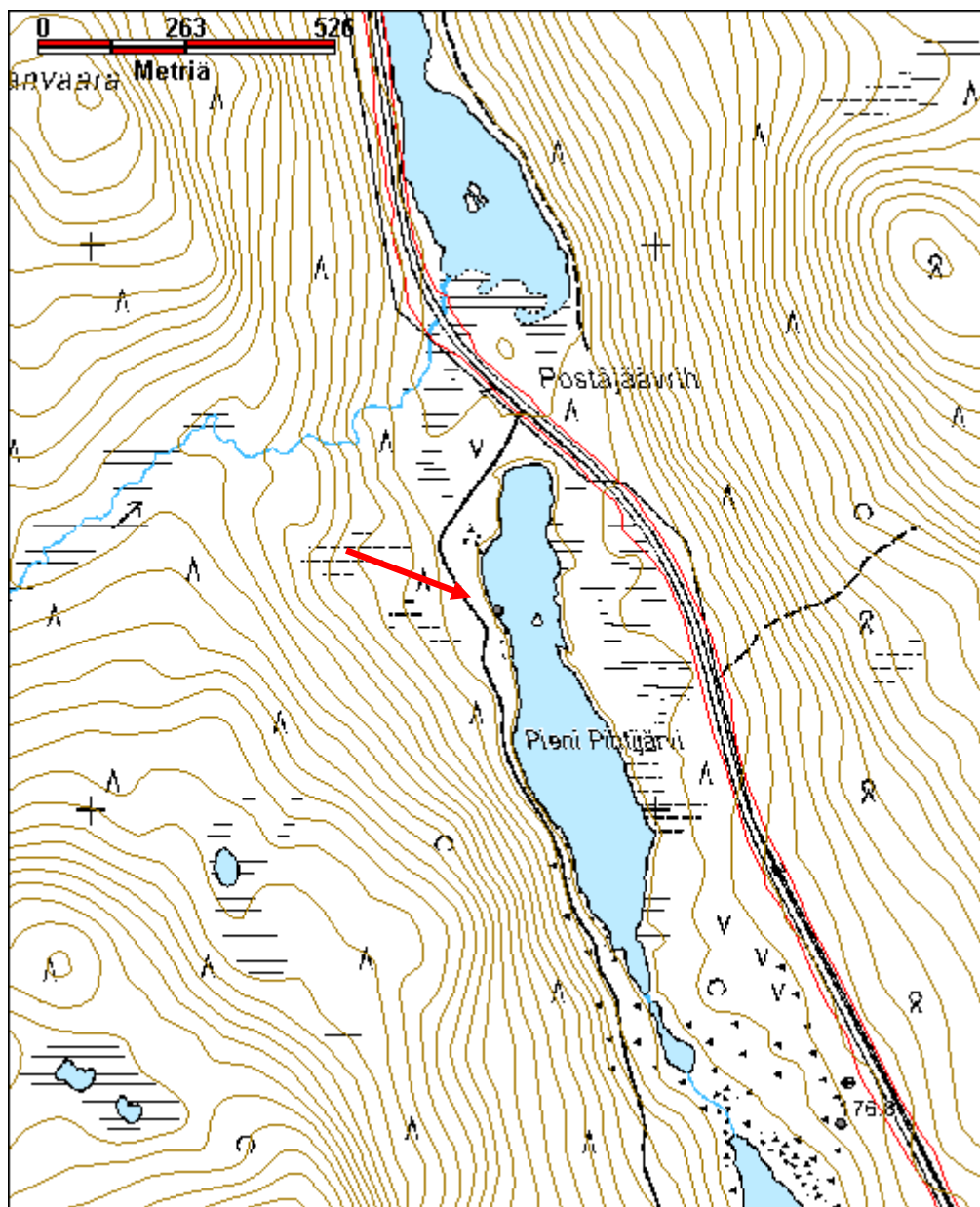
Tila: 3 Toteutettu Laji: 6 Suojeluarvojen tarkastus Tarkastusvuosi: 2010
Tarkastuspvm: 17.6.2010 Tarkastaja: E. Ojanlatva
Kuvaus: KMO-kulttuuriperintöinventointi, Ivalon kaakkoispuolinen metsätalousalue

Viranomais- rekisterinro:		Kunto:	3 Huono
Arvotus:	8 Muu suojeluarvo	Olotila:	2 Ei käytössä
Selitys:		Kohteen suojaus:	9 Muu suojeluarvo
		Selitys:	
Ympäristön suojaus:	0 Ei määritelty		
Selitys:			



Kuusipuisen lautan jäännös sijaitsee järven pohjoisosassa. Kuva otettu koilliseen.

Kohdetyyppi:	99 Muu/määrittelemätön	Copyright:	© Metsähallitus 2008 © Maanmittauslaitos 1/MML/08
Koordinaatit:	X 7611351, Y 3537721, Z 159	Mittakaava:	1:10000



Pilverijärvi kortesuova jäännös

MH-tunnus: 111182

Kohdetyyppi:	9 Valmistuspaikat/työpaikat	Haltija:	198 Metsätalous Ylä-Lappi
Ajoitus:	7116 Uusi aika	Ylläpitäjä:	198 Metsätalous Ylä-Lappi
Rakentamisvuosi:		Kunta:	148 Inari
Lukumäärä:	1		

Koordinaatti- selitys:		Geometria tuotettu:	4 Gps-mittaus, korjaamaton
Koordinaatit:	X 7601334, Y 3530548, Z 198	Löydöt:	

Taustatiedot

Kohde löytyi vuoden 2010 inventoinnissa.

Ympäristön kuvaus

Kohde sijaitsee Pilverijärven soistuneella lounaisrannalla, aivan järven rannassa. Paikalla kasvaa mäntyä, suopursua, heinää ja sammalia.

Kohteen kuvaus

Heinäsuovan riukuja on kiinnitetty rannassa keloon, elävään mäntyyn sekä pariin ohueen, männystä tehtyyn pystytolppaan. Korkeimmalla olevat riu'ut eli ulut ovat noin puolentoista metrin korkeudella maasta. Ohuet ulut muodostavat noin 3 m x 3 m kokoisen neliön. Lisäksi puihin ja pystytolppiin on vedetty rautalankaa. Ohuiden ulkujen luoteispuolella on paksumpia, tyvestä tuettuja mäntytolppia, joihin myös on vedetty rautalankaa. Kohteesta saa vaikutelman, että suovaa on myöhemmin käytetty johonkin muuhun tarkoitukseen, esimerkiksi verkonkuivatustelineenä.

Kohteen rajaus

Kohde on rajautuu pistemäisesti näkyvän rakenteen perusteella.

Tulkinta

Heinäsuova.

Lisätietoja***Toimenpiteet******Tarkastukset***

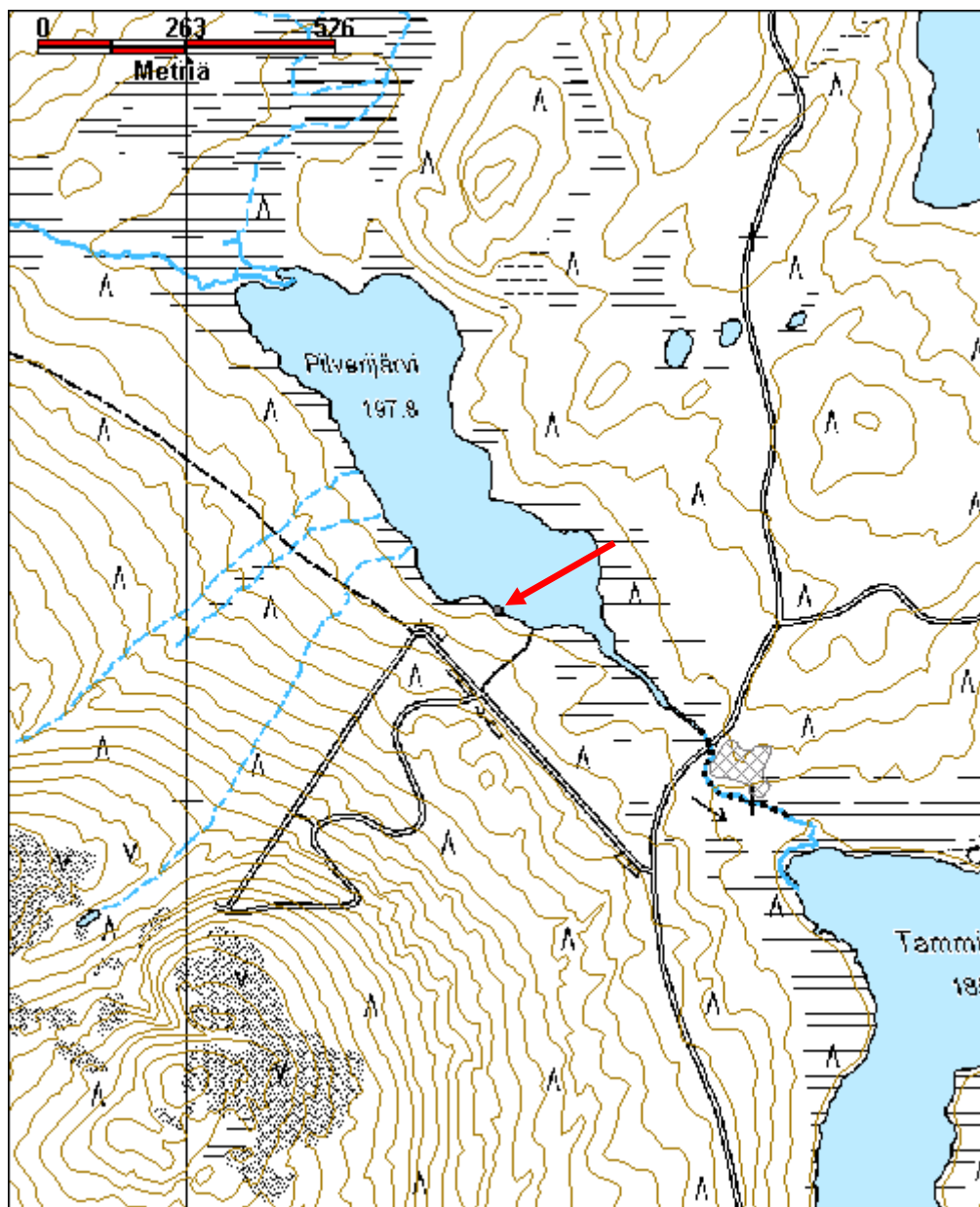
Tila: 3 Toteutettu Laji: 6 Suojeluarvojen tarkastus Tarkastusvuosi: 2010
Tarkastuspvm: 7.6.2010 Tarkastaja: E. Ojanlatva
Kuvaus:
KMO-kulttuuriperintöinventointi, Ivalon kaakkoispuolinen metsätalousalue

Viranomais- rekisterinro:		Kunto:	2 Keskinertainen
Arvotus:	8 Muu suojeluarvo	Olotila:	2 Ei käytössä
Selitys:		Kohteen suoja:	9 Muu suojeluarvo
		Selitys:	
Ympäristön suoja:	0 Ei määritelty		
Selitys:			



Järven rannassa sijaitsee kortesuovan jäännös. Kuva on otettu kohti pohjoista.

Kohdetyyppi:	9 Valmistuspaikat/työpaikat	Copyright:	© Metsähallitus 2008 © Maanmittauslaitos 1/MML/08
Koordinaatit:	X 7601334, Y 3530548, Z 198	Mittakaava:	1:10000



Puolivälinoja leimapuu

MH-tunnus: 131800

Kohdetyyppi:	99 Muu/määrittelemätön	Haltija:	198 Metsätalous Ylä-Lappi
Ajoitus:	7116 Uusi aika	Ylläpitäjä:	198 Metsätalous Ylä-Lappi
Rakentamisvuosi:		Kunta:	148 Inari
Lukumäärä:	4		

Koordinaattiselitys:		Geometria tuotettu:	4 Gps-mittaus, korjaamaton
Koordinaatit:	X 7601571, Y 3545628	Löydöt:	

Taustatiedot

Leimapuut kartoitettiin poteroalueelta vuoden 2010 inventoinnissa.

Ympäristön kuvaus

Kohde sijaitsee Iso Palovaaran eli Palo-Kompsiovaaran eteläosassa, Rajajoosepintien ja sen pohjoispuolella sijaitsevan pienen lammen ja siitä Puolivälinojaan laskevan ojan välissä, kaakko-luodesuuntaisella harjulla. Alueen maaperä on hi ekkaa. Paikalla kasvaa kuivaa, hakattua mäntymetsää. Aluskasvillisuutena on jäkälää, puolukkaa ja variksenmarjaa.

Kohteen kuvaus

Hiekkaharjulla ja Puolivälinojan länsipuolella on useita kruunuleimalla merkittyjä puita. Leimoja on keloissa ja vanhoissa männyissä. Leimat on tehty noin 1,5 m korkeudelle lyötyihin pilkkoihin, joista osa on jo umpeutunut. Alueella on myös saksalaisten kaivamia poteroita (Reiska 131793).

Pilkkojen koordinaatit ovat:

x=3545628, y=7601572

x=3545664, y=7601557

x=3545463, y=7601800

x=3545459, y=7601818

Kohteen rajaus

Kohdetta ei ole rajattu muutoin kuin yhden pisteen osalta.

Tulkinta

Metsähallituksen kruunuleimalla merkittyjä puita.

Lisätietoja**Toimenpiteet****Tarkastukset**

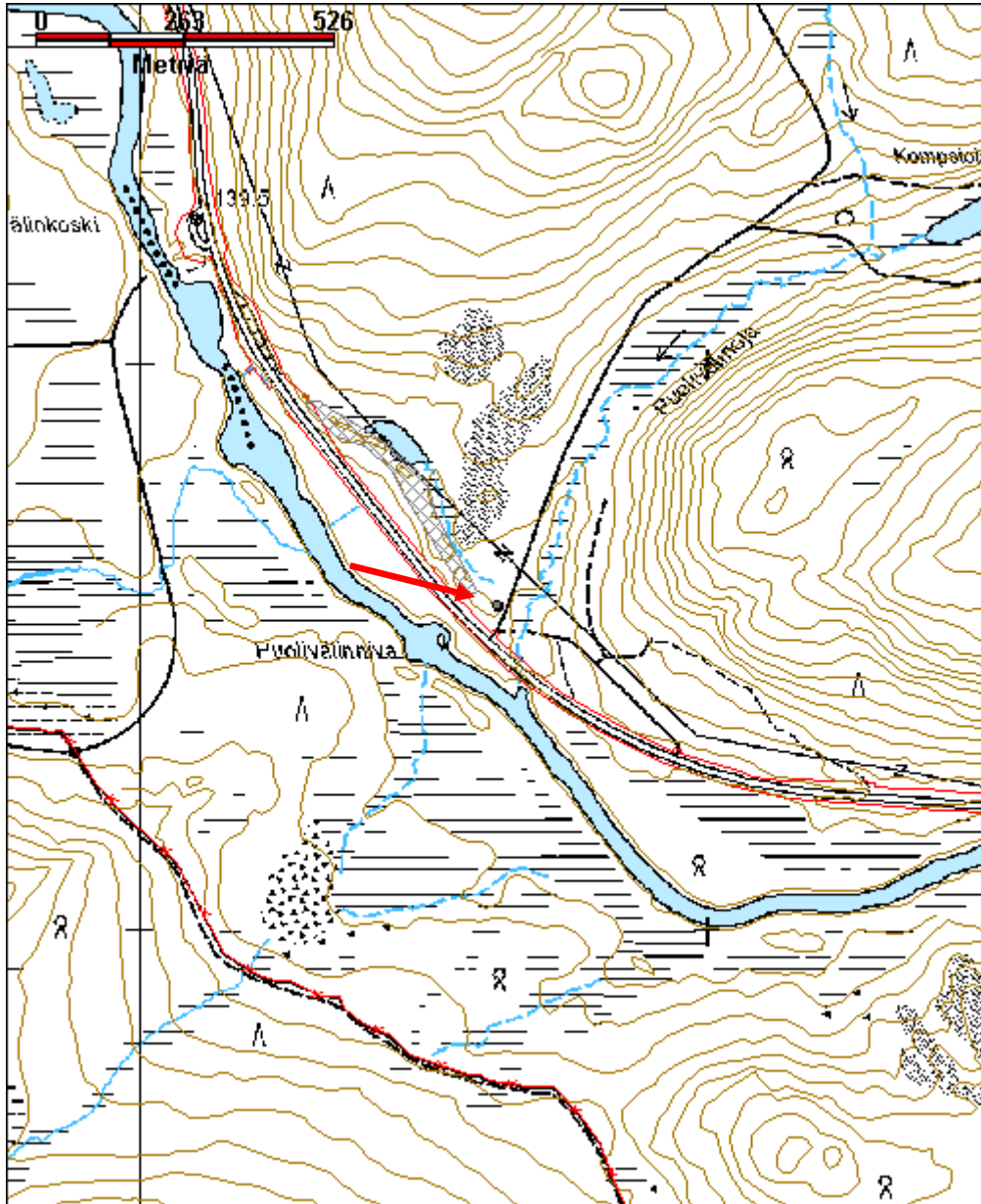
Tila: 3 Toteutettu Laji: 6 Suojeluarvojen tarkastus Tarkastusvuosi: 2010
Tarkastuspvm: 6.9.2010 Tarkastaja: E. Ojanlatva
Kuvaus: KMO-kulttuuriperintöinventointi, Ivalon kaakkoispuolinen metsätalousalue

Viranomais- rekisterinro:		Kunto:	1 Hyvä
Arvotus:	8 Muu suojeluarvo	Olotila:	2 Ei käytössä
Selitys:		Kohteen suojaus:	9 Muu suojeluarvo
Selitys:		Selitys:	
Ympäristön suojaus:	0 Ei määritelty		
Selitys:			



Harjun päällä oleva leimapuu kuvattuna etelään.

Kohdetyyppi:	99 Muu/määrittelemätön	Copyright:	© Metsähallitus 2008 © Maanmittauslaitos 1/MML/08
Koordinaatit:	X 7601571, Y 3545628	Mittakaava:	1:10000



Raja-Jooseppi 2 lammaspuura jäännös

MH-tunnus: 131869

Kohdetyyppi:	9 Valmistuspaikat/työpaikat	Haltija:	800 Lapin luontopalvelut
Ajoitus:	7116 Uusi aika	Ylläpitäjä:	800 Lapin luontopalvelut
Rakentamivuosi:		Kunta:	0
Lukumäärä:	1		

Koordinaattiselitys:		Geometria tuotettu:	4 Gps-mittaus, korjaamaton
Koordinaatit:	X 7598796, Y 3560642, Z 115	Löydöt:	

Taustatiedot

Raja-Joosepin rajavartijat opastivat paikalle.

Ympäristön kuvaus

Kohde sijaitsee rajavyöhykkeellä, Venäjän vastaisen raja-aidan ja valtakunnan rajan välissä, Luton pohjoisrannalla, noin 250 m Raja-Joosepin kentästä itään ja 25 m raja-aidasta itään. Alueen maaperä on sora-moreenia, ja paikalla kasvaa rehevää koivu- ja mäntymetsää. Aluskasvillisuus on myös rehevää: puolukkaa, juolukkaa, suopursua, mustikkaa, heiniä ja sammalia.

Kohteen kuvaus

Noin 2m x 2 m kokoinen lammaspuura on pitkälti lahonnut. Sen katto on romahtanut ja siinä on jäljellä enää viisi hirsikertaa. Puuran sisällä on metalliromua ja lasipullo, jotka voisivat olla peräisin sota-ajalta. Puuran oviaukko on länteen.

Kohteen rajaus

Kohde on rajattu näkyvän rakenteen perusteella.

Tulkinta

Lammaspuura.

Lisätietoja***Toimenpiteet******Tarkastukset***

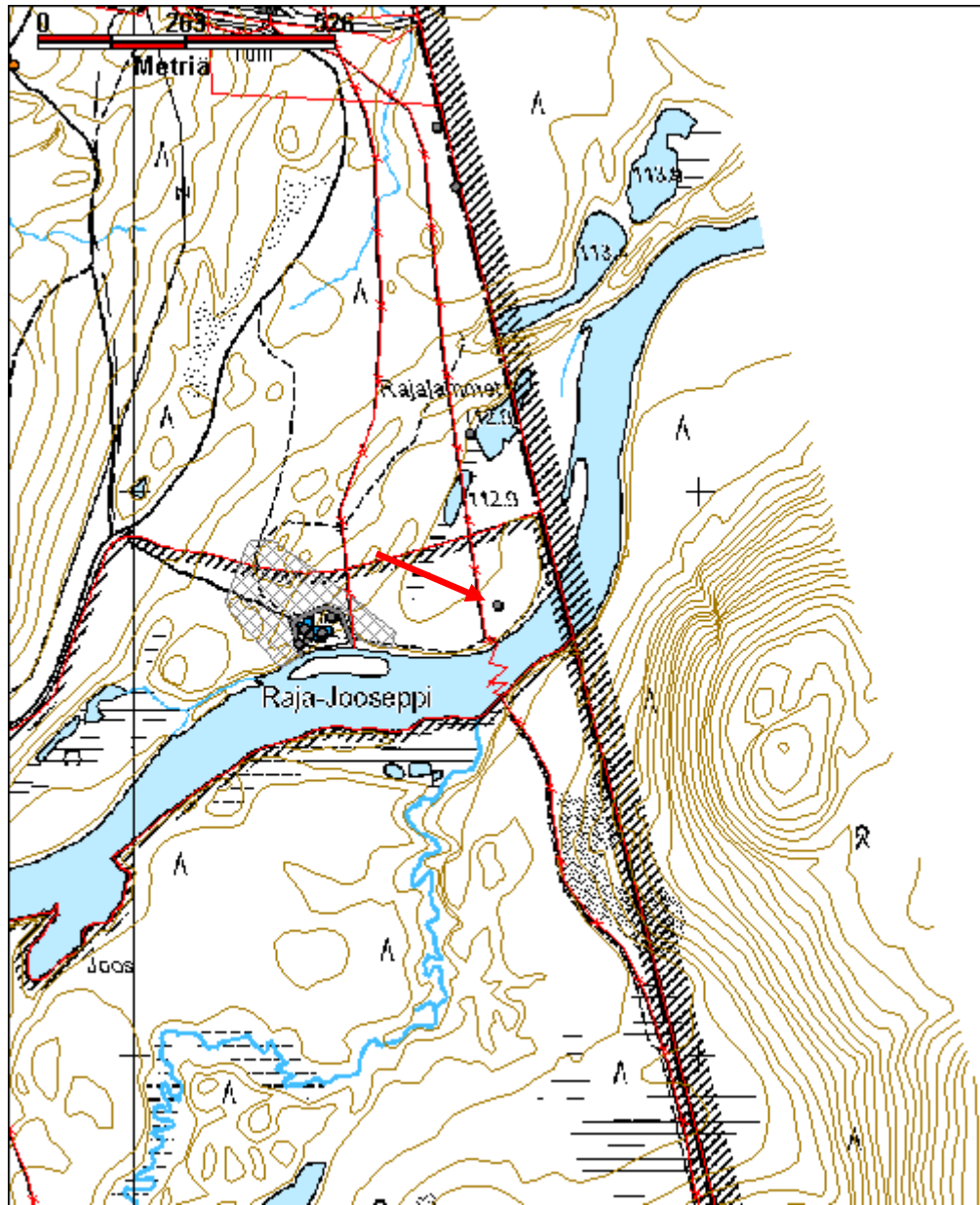
Tila: 3 Toteutettu Laji: 6 Suojeluarvojen tarkastus Tarkastusvuosi: 2010
Tarkastuspvm: 9.9.2010 Tarkastaja: E. Ojanlatva
Kuvaus: KMO-kulttuuriperintöinventointi, Ivalon kaakkoispuolinen metsätalousalue

Viranomais- rekisterinro:		Kunto: 3 Huono
Arvotus:	8 Muu suojeluarvo	Olotila: 2 Ei käytössä
Selitys:		Kohteen suojaus: 9 Muu suojeluarvo
		Selitys:
Ympäristön suojaus:	99 Muu suojeluarvoa sisältävä alue	
Selitys:		



Lammaspuuran jäännös Rajajoosepinkentän itäpuolella. Kuva otettu länteen.

Kohdetyyppi:	9 Valmistuspaikat/työpaikat	Copyright:	© Metsähallitus 2008 © Maanmittauslaitos 1/MML/08
Koordinaatit:	X 7598796, Y 3560642, Z 115	Mittakaava:	1:10000



Rajakoski leimapuut

MH-tunnus: 131826

Kohdetyyppi:	99 Muu/määrittelemätön	Haltija:	198 Metsätalous Ylä-Lappi
Ajoitus:	7116 Uusi aika	Ylläpitäjä:	198 Metsätalous Ylä-Lappi
Rakentamisvuosi:		Kunta:	148 Inari
Lukumäärä:	1		

Koordinaatti- selitys:		Geometria tuotettu:	4 Gps-mittaus, korjaamaton
Koordinaatit:	X 7598200, Y 3551839, Z 132	Löydöt:	

Taustatiedot

Kohde löytyi vuoden 2010 inventoinnissa.

Ympäristön kuvaus

Leimapuut sijaitsevat Mäskivaaran länsiosassa, Luton Rajakosken itärannalla, jonne erkaneet metsäautotie Rajajoosepintieltä Mäskivaaran pohjoisosasta. Leimapuualueesta noin 30 m itään on hakkuuaukea. Alue on kuivaa, hakattua mäntykangasta, jonka maaperä on hiekkaa. Aluskasvillisuutena on puolukkaa, jäkälää ja mustikkaa.

Kohteen kuvaus

Luton rannassa Rajakoskella on useita kruunuleimalla merkittyjä vanhoja mäntyjä ja keloja. Koordinaatti on otettu alueen keskeltä, kaatuneesta kelosta.

Kohteen rajaus

Koordinaatti on otettu alueen keskeltä, kaatuneesta kelosta.

Tulkinta

Metsähallituksen kruunuleimapuita.

Lisätietoja**Toimenpiteet****Tarkastukset**

Tila: 3 Toteutettu Laji: 6 Suojeluarvojen tarkastus Tarkastusvuosi: 2010
Tarkastuspvm: 8.9.2010 Tarkastaja: E. Ojanlatva
Kuvaus: KMO-kulttuuriperintöinventointi, Ivalon kaakkoispuolinen metsätalousalue

Viranomais- rekisterinro:		Kunto:	1 Hyvä
		Olotila:	2 Ei käytössä
Arvotus:	8 Muu suojeluarvo	Kohteen suojelu:	9 Muu suojeluarvo

Selitys:

Selitys:

**Ympäristön
suojaus:**

0 Ei määritelty

Selitys:

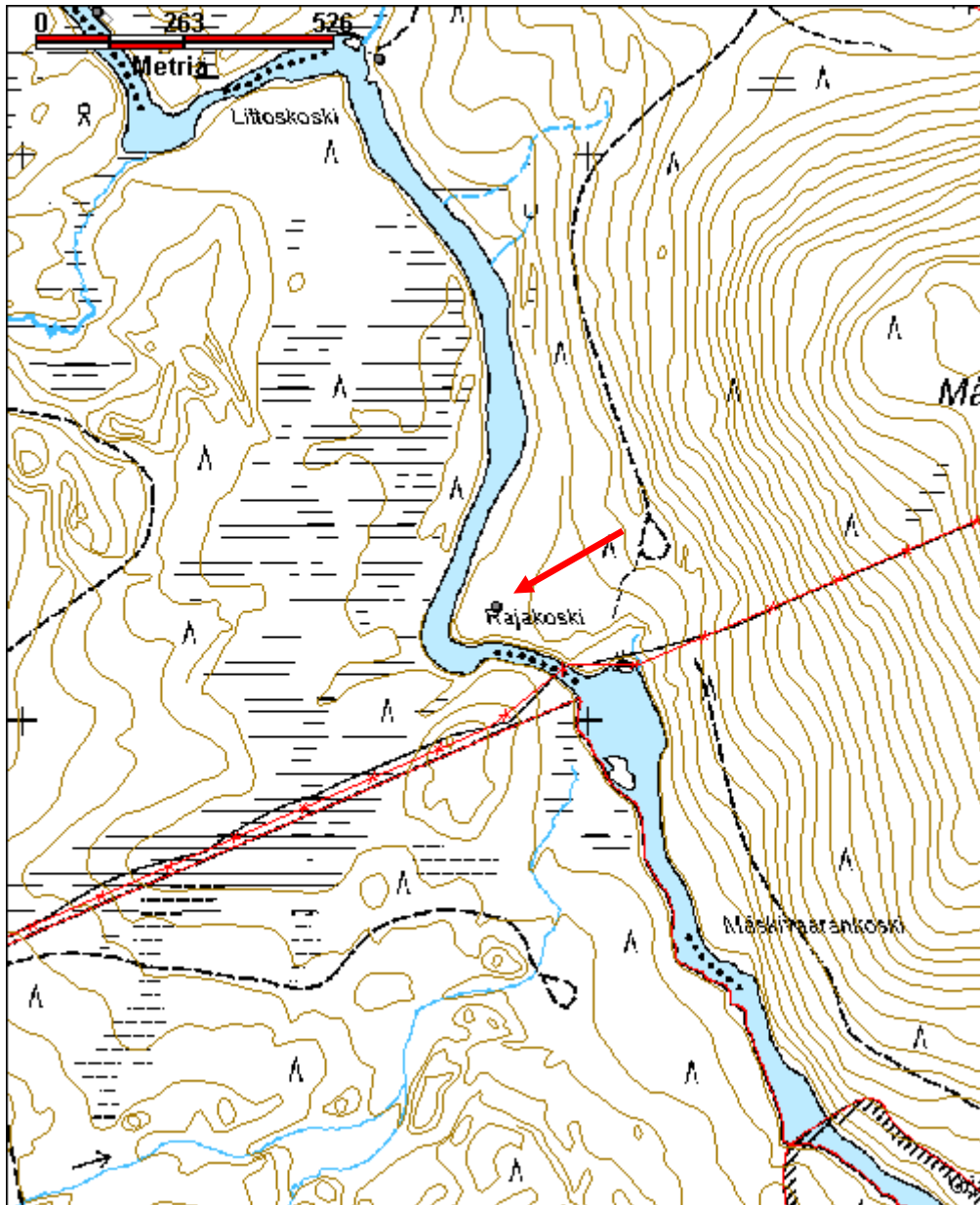


Leimapuu on maassa makaava kelo. Kuva otettu etelään.



Lähikuva kruunun leimapuusta.

Kohdetyyppi:	99 Muu/määrittelemätön	Copyright:	© Metsähallitus 2008 © Maanmittauslaitos 1/MML/08
Koordinaatit:	X 7598200, Y 3551839, Z 132	Mittakaava:	1:10000



Rajalammet merkkipuu

MH-tunnus: 131882

Kohdetyyppi:	11 Taide/muistomerkit	Haltija:	198 Metsätalous Ylä-Lappi
Ajoitus:	7116 Uusi aika	Ylläpitäjä:	198 Metsätalous Ylä-Lappi
Rakentamisvuosi:		Kunta:	148 Inari
Lukumäärä:	1		

Koordinaattiselitys:		Geometria tuotettu:	4 Gps-mittaus, korjaamaton
Koordinaatit:	X 7599537, Y 3560568, Z 126	Löydöt:	

Taustatiedot

Rajavartijat opastivat inventoijat paikalle.

Ympäristön kuvaus

Kohde sijaitsee rajavyöhykkeellä, Venäjän vastaisen raja-aidan ja valtakunnan rajan välissä, noin 4 m valtioiden raivatusta rajalinjasta länteen. Alueen maaperä on hiekkamoreenia, ja paikalla kasvaa kuivaa kangasmetsää. Aluskasvillisuutena on puolukkaa, mustikkaa, jäkälää ja sammalia.

Kohteen kuvaus

Puuhun on kaiverrettu: 1919. sen alle E.P. ja kirjainten alle suuri X ja päivämäärä 14/9. X:n vasemmalla puolella on kolo, jonka rajavartijat uskovat olevan luodin reiän. Noin 50 cm korkea pilkka, johon kaiverrus on tehty, on osaksi jo umpeutunut. Kaiverruksen tekijä ei ole tiedossa. Merkkipuu on rajavartioston nähtävyys, jonka voivat nähdä vain rajavartijoiden kanssa rajavyöhykkeellä liikkujat.

Kohteen rajaus

Kohde on rajattu pistemäisesti.

Tulkinta

Merkkipuu.

Lisätietoja**Toimenpiteet****Tarkastukset**

Tila: 3 Toteutettu Laji: 6 Suojeluarvojen tarkastus Tarkastusvuosi: 2010
Tarkastuspvm: 9.9.2010 Tarkastaja: E. Ojanlatva
Kuvaus: KMO-kulttuuriperintöinventointi, Ivalon kaakkoispuolinen metsätalousalue

Viranomaisrekisterinro:		Kunto:	1 Hyvä
		Olotila:	2 Ei käytössä
Arvotus:	3 Esitys mj-luokka II	Kohteen suojele:	0 Ei määriteltä

Selitys:

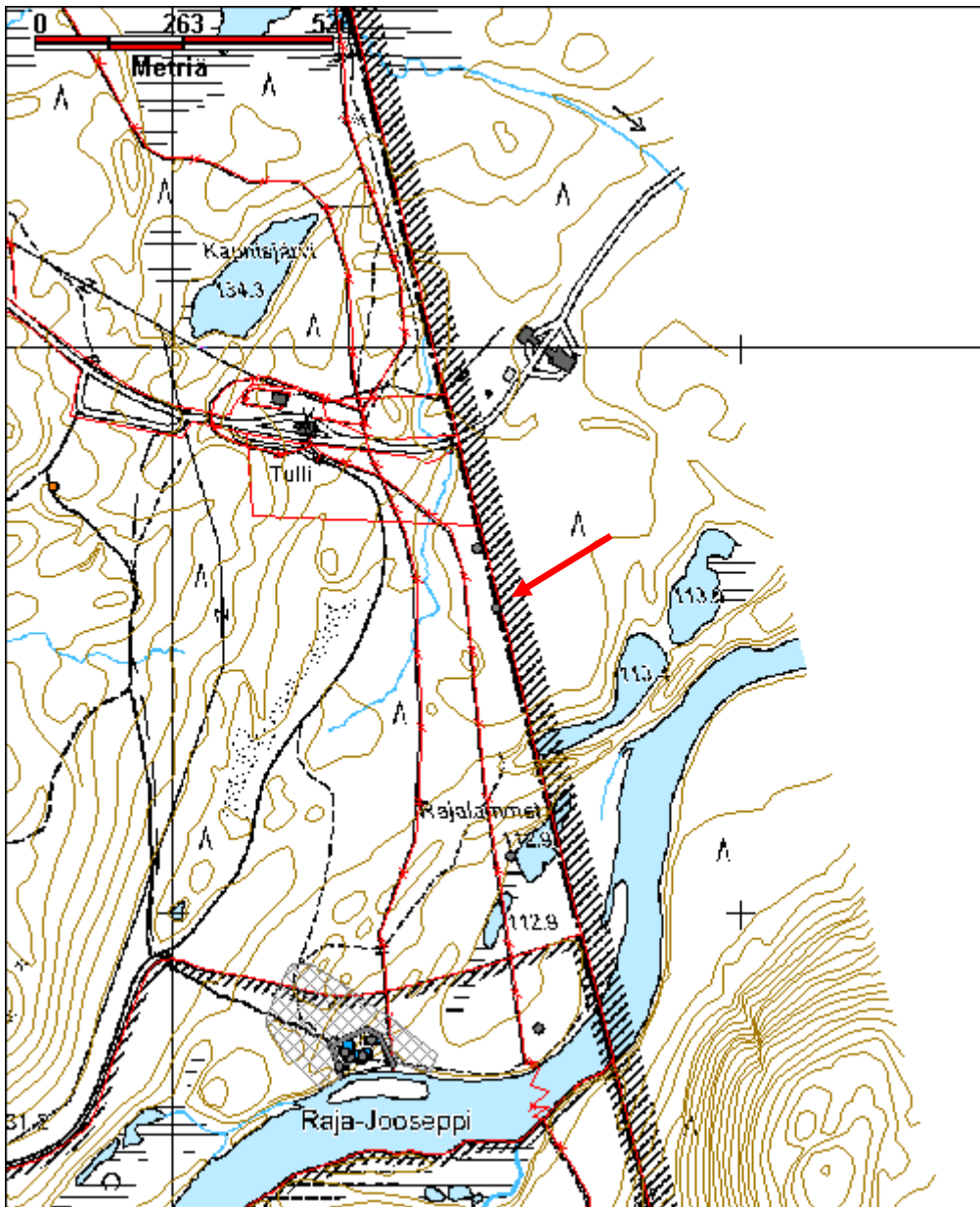
Selitys:

**Ympäristön
suojelu:**

99 Muu suojeluarvoa sisältävä alue

Selitys:

Kohdetyyppi:	11 Taide/muistomerkit	Copyright:	© Metsähallitus 2008 © Maanmittauslaitos 1/MML/08
Koordinaatit:	X 7599537, Y 3560568, Z 126	Mittakaava:	1:10000



Ristilompola 1 kortesuova jäännös

MH-tunnus: 117241

Kohdetyyppi:	9 Valmistuspaikat/työpaikat	Haltija:	198 Metsätalous Ylä-Lappi
Ajoitus:	7116 Uusi aika	Ylläpitäjä:	198 Metsätalous Ylä-Lappi
Rakentamisvuosi:		Kunta:	148 Inari
Lukumäärä:	1		

Koordinaattiselitys:		Geometria tuotettu:	4 Gps-mittaus, korjaamaton
Koordinaatit:	X 7617450, Y 3535523, Z 148	Löydöt:	

Taustatiedot

Kohde löytyi vuoden 2010 inventoinnissa.

Ympäristön kuvaus

Ristilompola sijaitsee Rajajoosepintien itäpuolella, Mattojärven ja Katosselän välissä. Kortesuova sijaitsee Ristilompolan koillisosassa, aivan lompolan soistuneella rannalla. Rannalla kasvaa muutama mänty, muutoin alueella on paksu turvekerros. Aluskasvillisuus on juolukkaa, puolukkaa, suopursua, hillaa ja sammalta.

Kohteen kuvaus

Lahonneiden kortesuovien jäännöksistä on jäljellä vain kaksi pystytolppaparia, joihin riu'ut tai ulut on kiinnitetty nauloilla. Molempien vastapäät ovat kaatuneet ja lähes kadonneet jänkään. Ulkujen päät on katkottu kirveellä. Toinen tolppapari sijaitsee 2 m ja toinen 5 m etäisyydellä rannasta.

Kohteen rajaus

Kohde rajautuu näkyvien rakenteiden perusteella.

Tulkinta

Kortesuova.

Lisätietoja**Toimenpiteet****Tarkastukset**

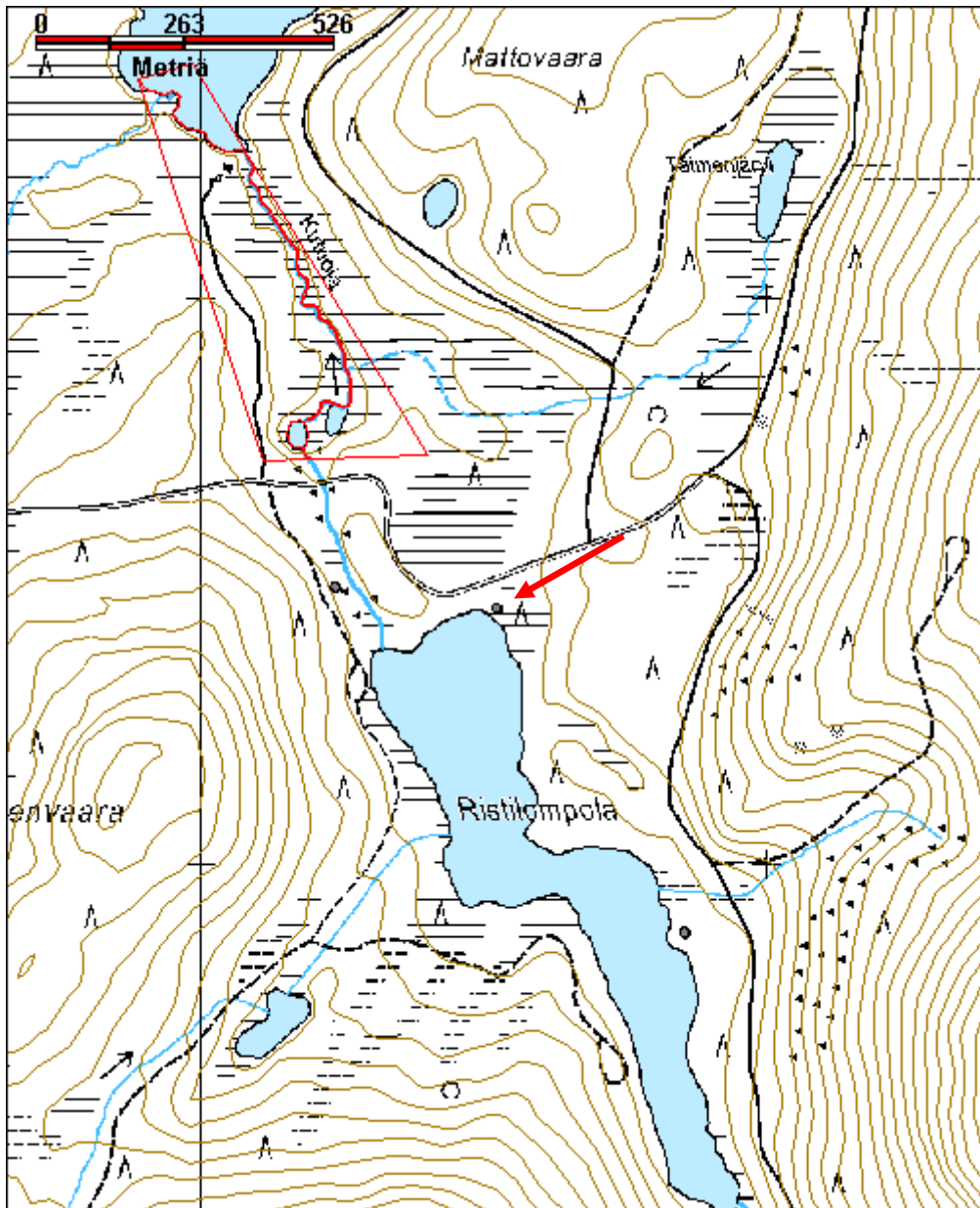
Tila: 3 Toteutettu Laji: 6 Suojeluarvojen tarkastus Tarkastusvuosi: 2010
Tarkastuspvm: 29.7.2010 Tarkastaja: E. Ojanlatva
Kuvaus: KMO-kulttuuriperintöinventointi, Ivalon kaakkoispuolinen metsätalousalue

Viranomais- rekisterinro:		Kunto:	3 Huono
Arvotus:	8 Muu suojeluarvo	Olotila:	2 Ei käytössä
Selitys:		Kohteen suojaus:	9 Muu suojeluarvo
		Selitys:	
Ympäristön suojaus:	0 Ei määritelty		
Selitys:			



Kortesuovan jäännös jänkässä kuvattuna etelään.

Kohdetyyppi:	9 Valmistuspaikat/työpaikat	Copyright:	© Metsähallitus 2008 © Maanmittauslaitos 1/MML/08
Koordinaatit:	X 7617450, Y 3535523, Z 148	Mittakaava:	1:10000



Ruohokangas 2 lastauslaituri jäännös

MH-tunnus: 110371

Kohdetyyppi:	9 Valmistuspaikat/työpaikat	Haltija:	198 Metsätalous Ylä-Lappi
Ajoitus:	7116 Uusi aika	Ylläpitäjä:	198 Metsätalous Ylä-Lappi
Rakentamisvuosi:		Kunta:	148 Inari
Lukumäärä:	1		

Koordinaatti- selitys:		Geometria tuotettu:	4 Gps-mittaus, korjaamaton
Koordinaatit:	X 7609458, Y 3539065, Z 169	Löydöt:	

Taustatiedot

Kohde löytyi vuoden 2010 inventoinnissa.

Ympäristön kuvaus

Lastauslaituri sijaitsee Ruohokankaan vanhalla hiekanottoalueella. Paikalla kasvaa muutamia mäntyjä ja aluskasvillisuus on kulunut.

Kohteen kuvaus

Arkkumainen lastauslaituri on tehty sahatuista, pyöreistä männynrungoista kiilamaiseksi, ja se on täytetty soralla. Sen pituus on 8 m ja leveys 6 m. Laiturin pää on kohti kaakkoa, ja sen 12 hirsikertaa on tuettu arkun keskeltä kahdella pystyhirrillä, jotka on kiinnitetty rautavaijerilla arkun sisälle. Pystyhirsien välissä näkyy pätkä hirsisalvosta, eli arkun sisään on rakennettu rakennetta tukeva väliseinän pätkä. Arkun nurkkien salvokset ovat pääasiassa koirankaulasalvosta. Laiturin päällys on katettu laudoilla. Rakenne on peräisin 1950-luvulta.

Kohteen rajaus

Kohde rajautuu pistemäisesti havaitun rakenteen perusteella.

Tulkinta

Lastauslaituri.

Lisätietoja***Toimenpiteet******Tarkastukset***

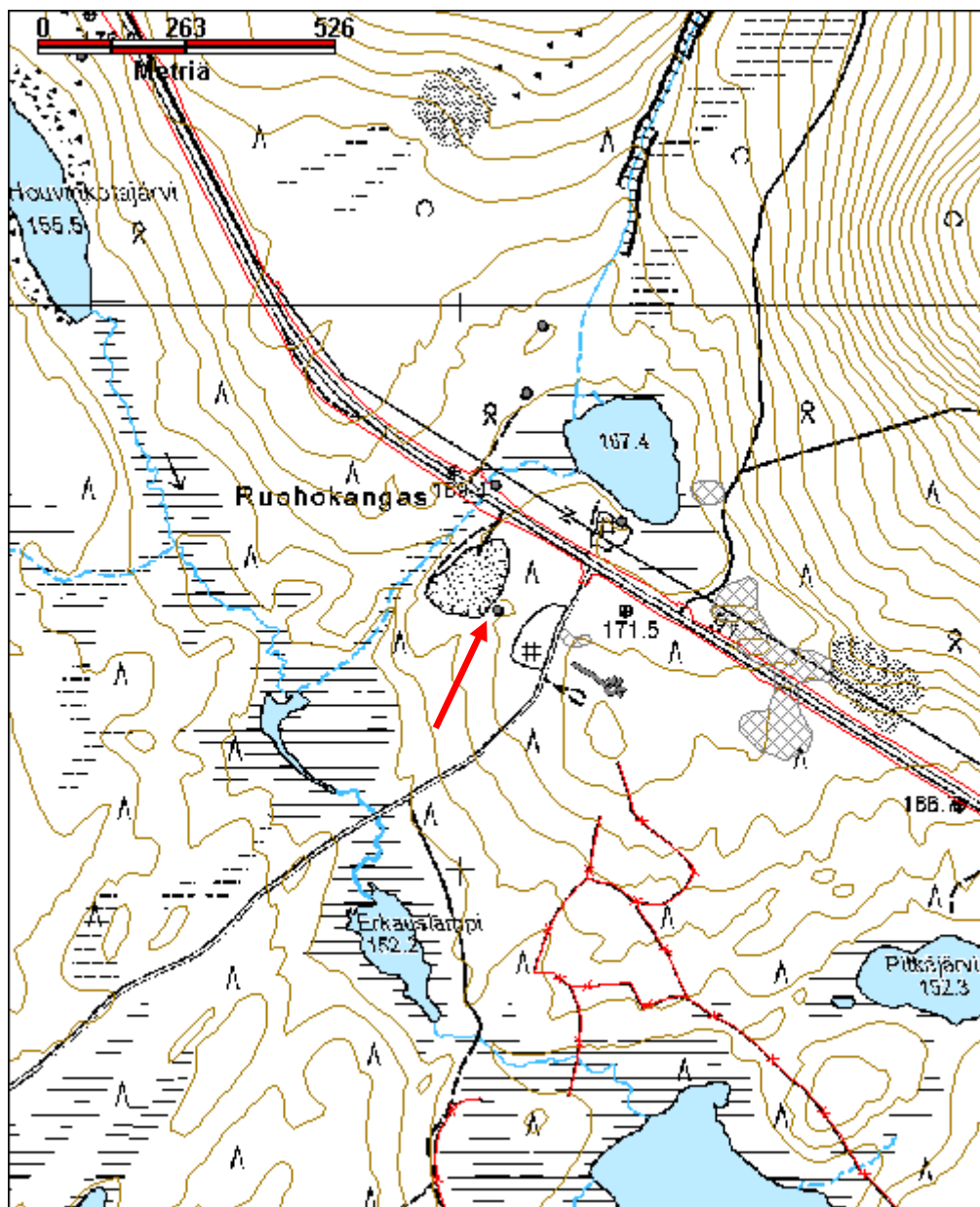
Tila: 3 Toteutettu Laji: 6 Suojeluarvojen tarkastus Tarkastusvuosi: 2010
Tarkastuspvm: 17.6.2010 Tarkastaja: E. Ojanlatva
Kuvaus: KMO-kulttuuriperintöinventointi, Ivalon kaakkoispuolinen metsätalousalue

Viranomais- rekisterinro:		Kunto:	2 Keskinertainen
Arvotus:	8 Muu suojeluarvo	Olotila:	2 Ei käytössä
Selitys:		Kohteen suoja:	9 Muu suojeluarvo
		Selitys:	
Ympäristön suoja:	0 Ei määritelty		
Selitys:			



Lastauslaiturin jäännös kuvattuna suoraan edestä eli eteläkaakkoon.

Kohdetyyppi:	9 Valmistuspaikat/työpaikat	Copyright:	© Metsähallitus 2008 © Maanmittauslaitos 1/MML/08
Koordinaatit:	X 7609458, Y 3539065, Z 169	Mittakaava:	1:10000



Saari-Torkojärvi pilkkapuu

MH-tunnus: 131828

Kohdetyyppi:	99 Muu/määrittelemätön	Haltija:	198 Metsätalous Ylä-Lappi
Ajoitus:	7116 Uusi aika	Ylläpitäjä:	198 Metsätalous Ylä-Lappi
Rakentamisvuosi:		Kunta:	148 Inari
Lukumäärä:	1		

Koordinaatti- selitys:		Geometria tuotettu:	4 Gps-mittaus, korjaamaton
Koordinaatit:	X 7600510, Y 3555592, Z 168	Löydöt:	

Taustatiedot

Kohde löytyi vuoden 2010 inventoinnissa etsittäessä savottakämppien jäännöksiä.

Ympäristön kuvaus

Pilkkapuu sijaitsee Rajajoosepintien pohjoispuolella sijaitsevan Saari-Torkojärven koillisrannan kaakkoon pistävällä kuivalla niemellä, noin 20 m rannasta. Kohteen kaakkoispuolella virtaa pieni oja järvestä koilliseen. Alueen maaperä on kivistä moreenia, ja paikalla kasvaa kuivaa kangasmetsää. Aluskasvillisuutena on jäkälää, puolukkaa ja variksenmarjaa,

Kohteen kuvaus

Vanhan männyn runkoon on tehty vajaan metrin korkeudelle noin 80 cm pitkä loveus kirveellä. Pilkka on jo suurimmalta osaltaan umpeutunut, sen leveys on vain 10 cm. Männyn ympäryys on yli 1 m, joten sen iäksi arvioitiin ainakin 200 vuotta.

Kohteen rajaus

Kohteeksi on rajattu pilkkapuu.

Tulkinta

Pilkkapuu.

Lisätietoja***Toimenpiteet******Tarkastukset***

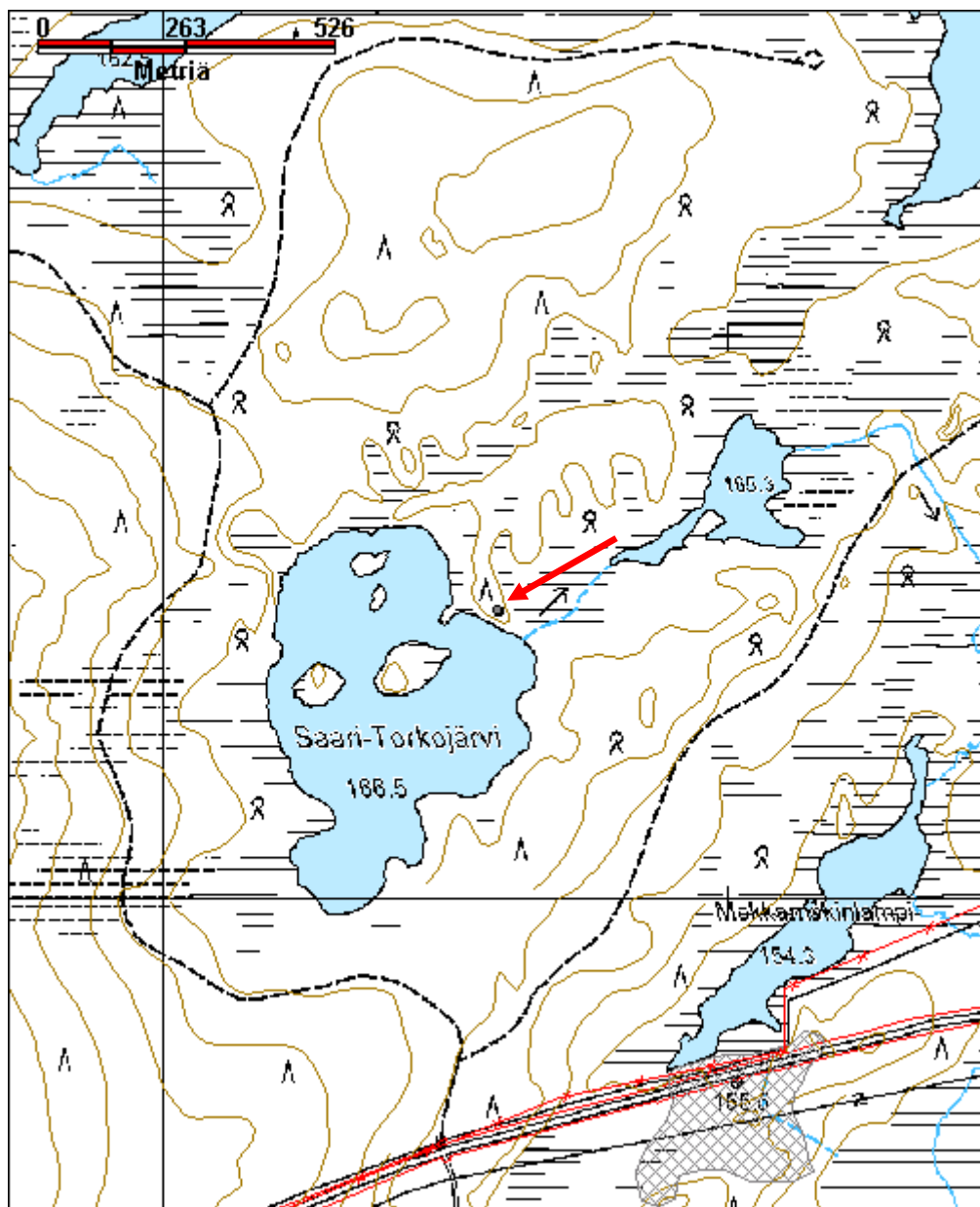
Tila: 3 Toteutettu Laji: 6 Suojeluarvojen tarkastus Tarkastusvuosi: 2010
Tarkastuspvm: 8.9.2010 Tarkastaja: E. Ojanlatva
Kuvaus: KMO-kulttuuriperintöinventointi, Ivalon kaakkoispuolinen metsätalousalue

Viranomais- rekisterinro:		Kunto:	1 Hyvä
Arvotus:	8 Muu suojeluarvo	Olotila:	2 Ei käytössä
Selitys:		Kohteen suojaus:	9 Muu suojeluarvo
Selitys:		Selitys:	
Ympäristön suojaus:	0 Ei määritelty		
Selitys:			



Lovettu puu on kuvan keskellä oleva vanha mänty. Kuva otettu etelään.

Kohdetyyppi:	99 Muu/määrittelemätön	Copyright:	© Metsähallitus 2008 © Maanmittauslaitos 1/MML/08
Koordinaatit:	X 7600510, Y 3555592, Z 168	Mittakaava:	1:10000



Siika-Torkojärvenoja 2 rakennelma jäännös

MH-tunnus: 131831

Kohdetyyppi:	10 Valmistuspaikat/työpaikat?	Haltija:	198 Metsätalous Ylä-Lappi
Ajoitus:	7116 Uusi aika	Ylläpitäjä:	198 Metsätalous Ylä-Lappi
Rakentamivuosi:		Kunta:	148 Inari
Lukumäärä:	1		

Koordinaattiselitys:		Geometria tuotettu:	4 Gps-mittaus, korjaamaton
Koordinaatit:	X 7602840, Y 3557428, Z 172	Löydöt:	

Taustatiedot

Kohde havaittiin savottakämppien inventoinnin yhteydessä.

Ympäristön kuvaus

Rakennelman jäännös sijaitsee Rajajoosepintien pohjoispuolella, Siika-Torkojärveen laskevan Siika-Torkojärvenojan itärannalla, ojan itäpuolta kulkevan tien ja ojan välissä. Ojan rannat ovat soistuneet, ja alueen maaperä on sora-moreenia. Paikalla kasvaa nuorta mäntymetsää, joka on kuivaa kangasta. Aluskasvillisuutena on pääasiassa suopursua, jäkälää, puolukkaa ja variksenmarjaa.

Kohteen kuvaus

Rakennelman jäännöksen koko on noin 5,5 m x 5,5 m. Pyöröhirsirakennuksesta on jäljellä lounaisseinällä viisi koirankaulasalvoksista hirsikertaa. Salvosten pitkät päädyt on katkottu kirveellä. Keskellä hirsikehikkoa kasvaa noin 100-vuotias mänty. Kehikon alaosa on ilmeisesti maatunut, sillä siinä ei ole nähtävissä ovi- eikä ikkuna-aukkoja. Rakennuksessa ei ole enää jäljellä myöskään kattorakenteita tai merkkejä piisikiveyksestä. Yksi lahonnut hirsi on keskellä kehikkoa, ja se saattaa olla kurkihirsi. Jäännös voi liittyä savotta-aikaan.

Kohteen rajaus

Kohde on rajattu näkyvän rakenteen perusteella.

Tulkinta

Rakennelman jäännös.

Lisätietoja**Toimenpiteet****Tarkastukset**

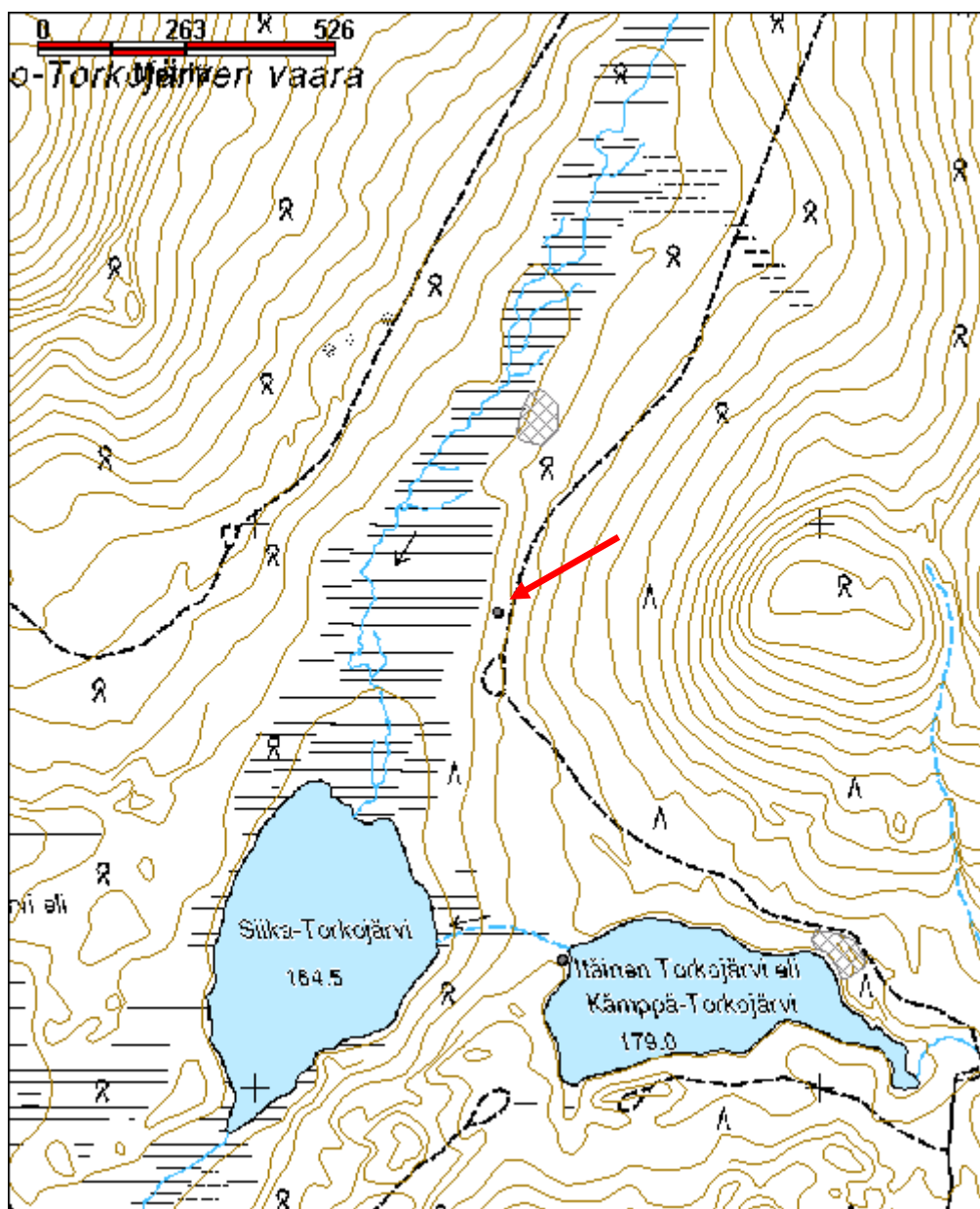
Tila: 3 Toteutettu Laji: 6 Suojeluarvojen tarkastus Tarkastusvuosi: 2010
Tarkastuspvm: 8.9.2010 Tarkastaja: E. Ojanlatva
Kuvaus: KMO-kulttuuriperintöinventointi, Ivalon kaakkoispuolinen metsätalousalue

Viranomais- rekisterinro:		Kunto:	3 Huono
Arvotus:	8 Muu suojeluarvo	Olotila:	2 Ei käytössä
Selitys:		Kohteen suojaus:	9 Muu suojeluarvo
		Selitys:	
Ympäristön suojaus:	0 Ei määritelty		
Selitys:			



Kehikko ojan itärannalla. Kuva otettu länteen.

Kohdetyyppi:	10 Valmistuspaikat/työpaikat?	Copyright:	© Metsähallitus 2008 © Maanmittauslaitos 1/MML/08
Koordinaatit:	X 7602840, Y 3557428, Z 172	Mittakaava:	1:10000



Siliälampi 1 silta jäännös

MH-tunnus: 131865

Kohdetyyppi:	13 Liikennekohteet	Haltija:	198 Metsätalous Ylä-Lappi
Ajoitus:	7116 Uusi aika	Ylläpitäjä:	198 Metsätalous Ylä-Lappi
Rakentamisvuosi:		Kunta:	148 Inari
Lukumäärä:	1		

Koordinaattiselitys:		Geometria tuotettu:	4 Gps-mittaus, korjaamaton
Koordinaatit:	X 7597449, Y 3557448, Z 125	Löydöt:	

Taustatiedot

Kohde havaittiin vuoden 2010 inventoinnissa.

Ympäristön kuvaus

Silta sijaitsee Rajajoosepintien eteläpuolella, noin 580 m Joosepinvaaran eteläosassa sijaitsevan Siliälammen eteläpäästä länteen, Joosepinvaarasta kohti Luttoa laskevan puron uoman molemmin puolin. Alueen maaperä on hienoa hiekkaa, ja paikalla kasvaa kuivaa, erirakenteista metsikköä.

Kohteen kuvaus

Savotta-aikaisen sillan jäännöksiä on syvän ja noin 50 m leveän puron uoman molemmilla reunoilla. Siltaa on yritetty polttaa, sillä parrut ovat hiiltyneitä.

Kohteen rajaus

Kohde on rajattu näkyvän rakenteen perusteella.

Tulkinta

Sillan jäännös.

Lisätietoja**Toimenpiteet****Tarkastukset**

Tila: 3 Toteutettu Laji: 6 Suojeluarvojen tarkastus Tarkastusvuosi: 2010
Tarkastuspvm: 9.9.2010 Tarkastaja: E. Ojanlatva
Kuvaus: KMO-kulttuuriperintöinventointi, Ivalon kaakkoispuolinen metsätalousalue

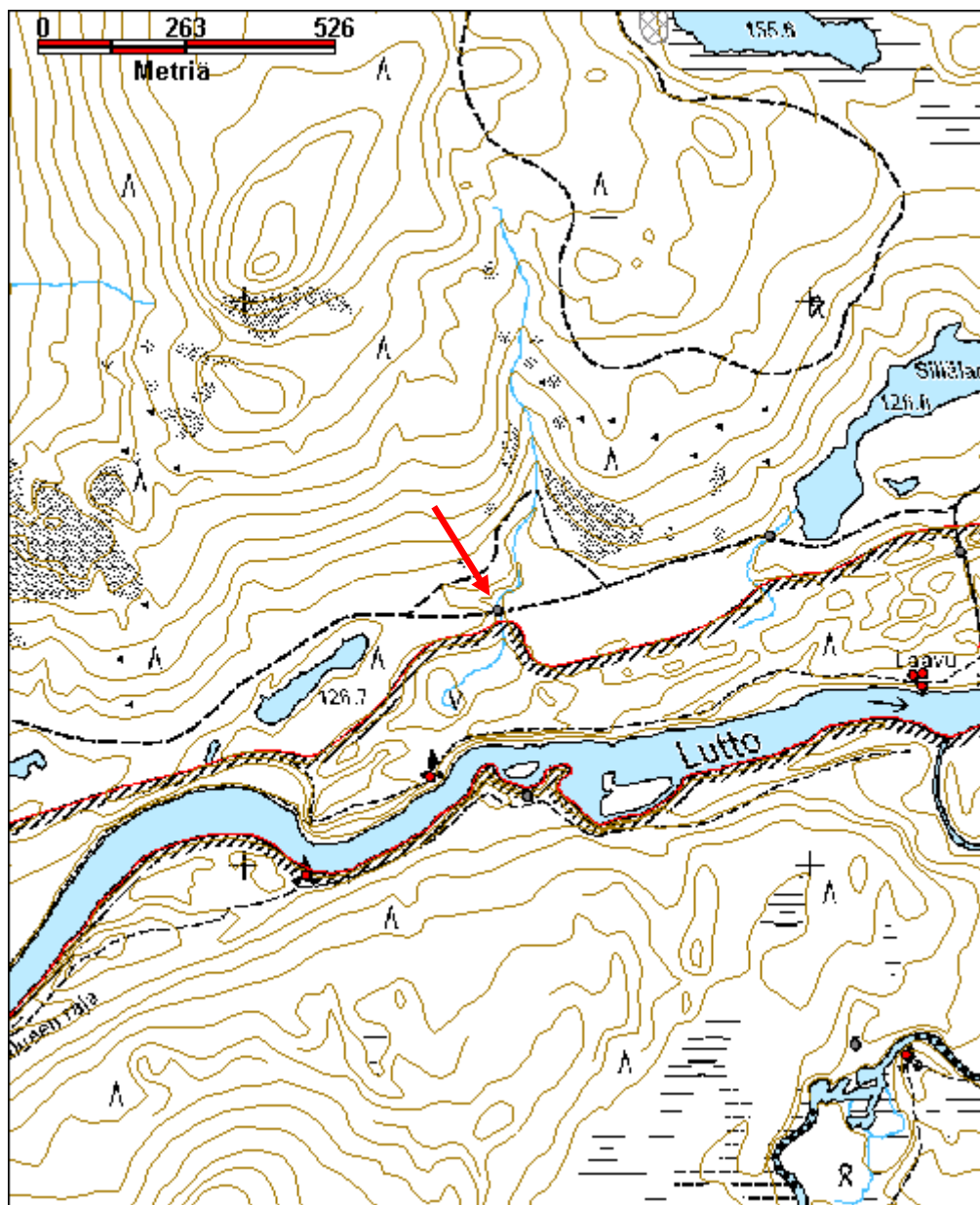
Viranomaisrekisterinro:		Kunto:	3 Huono
Arvotus:	8 Muu suojeluarvo	Olotila:	2 Ei käytössä
Selitys:		Kohteen suojelu:	9 Muu suojeluarvo
		Selitys:	

Ympäristön suojele:	99 Muu suojeleuarvoa sisältävä alue
Selitys:	



Romahtanut silta kuvattuna länteen.

Kohdetyyppi:	13 Liikennekohteet	Copyright:	© Metsähallitus 2008 © Maanmittauslaitos 1/MML/08
Koordinaatit:	X 7597449, Y 3557448, Z 125	Mittakaava:	1:10000



Siliälampi 2 silta jäännös

MH-tunnus: 131866

Kohdetyyppi:	13 Liikennekohteet	Haltija:	198 Metsätalous Ylä-Lappi
Ajoitus:	7116 Uusi aika	Ylläpitäjä:	198 Metsätalous Ylä-Lappi
Rakentamisvuosi:		Kunta:	148 Inari
Lukumäärä:	1		

Koordinaattiselitys:		Geometria tuotettu:	4 Gps-mittaus, korjaamaton
Koordinaatit:	X 7597581, Y 3557929, Z 127	Löydöt:	

Taustatiedot

Kohde havaittiin vuoden 2010 inventoinnissa.

Ympäristön kuvaus

Silta sijaitsee Rajajoosepintien eteläpuolella, Joosepinvaaran eteläosassa sijaitsevan Siliälammen eteläpäästä laskevan puron päällä. Alueen maaperä on hi enoa hiekkaa, ja paikalla kasvaa kuivaa, erirakenteista metsikköä.

Kohteen kuvaus

Silta ylittää noin 5 m leveän puron uoman. Sen päälle on laitettu uusia lankkuja, jotta tietä pitkin voi ajaa ainakin mönkijällä, mutta sen vanhin osa on savotta-aikaista. Vanhimpia parruja on k asattu puron itäpuolelle.

Kohteen rajaus

Kohde on rajattu näkyvän rakenteen perusteella.

Tulkinta

Silta.

Lisätietoja**Toimenpiteet****Tarkastukset**

Tila: 3 Toteutettu Laji: 6 Suojeluarvojen tarkastus Tarkastusvuosi: 2010
Tarkastuspvm: 9.9.2010 Tarkastaja: E. Ojanlatva
Kuvaus: KMO-kulttuuriperintöinventointi, Ivalon kaakkoispuolinen metsätalousalue

Viranomaisrekisterinro:		Kunto:	1 Hyvä
		Olotila:	1 Käytössä
Arvotus:	8 Muu suojeluarvo	Kohteen suojele:	9 Muu suojeluarvo

Selitys:

Selitys:

**Ympäristön
suojelu:**

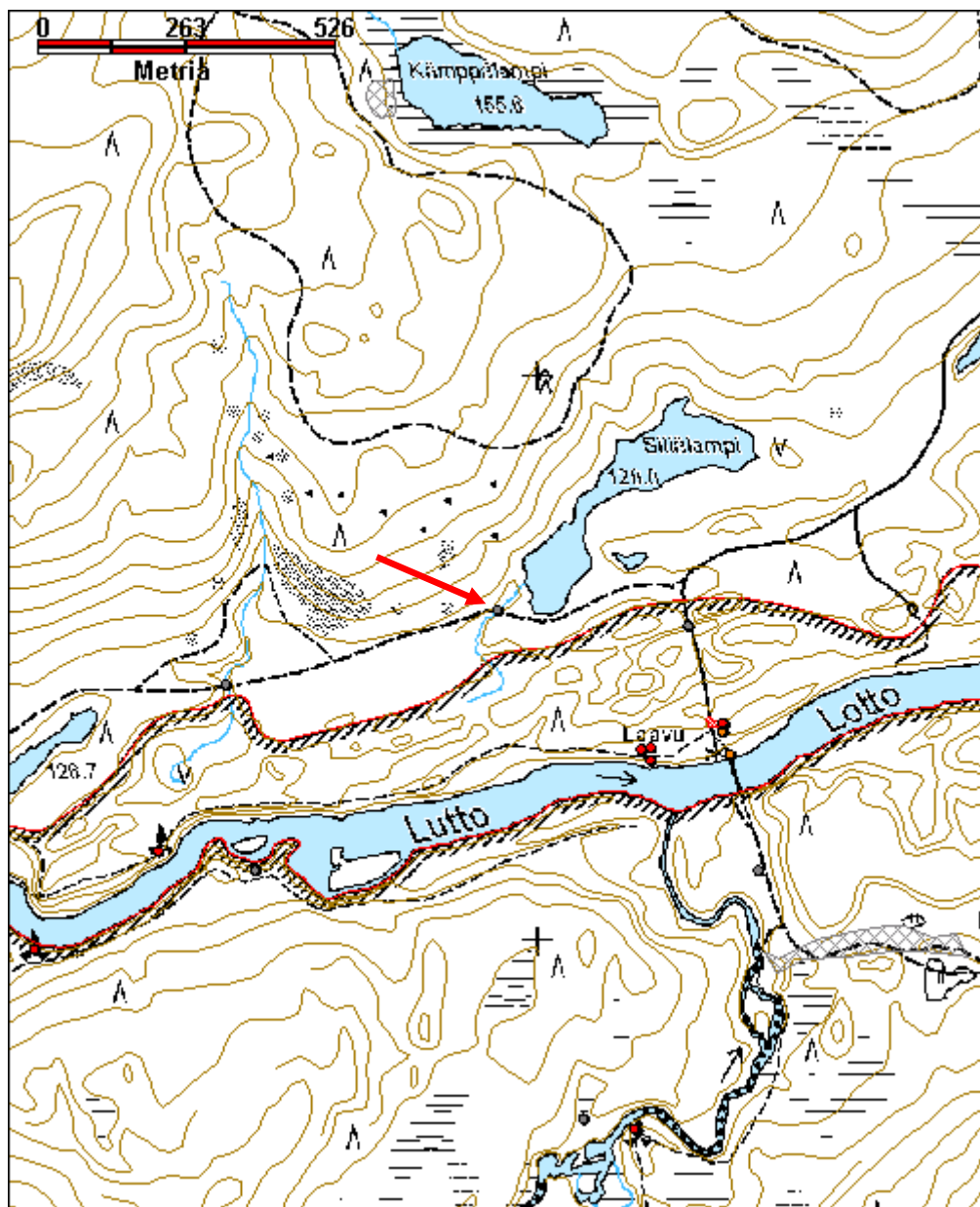
99 Muu suojeluarvoa sisältävä alue

Selitys:



Korjattu pieni silta kuvattuna itään.

Kohdetyyppi:	13 Liikennekohteet	Copyright:	© Metsähallitus 2008 © Maanmittauslaitos 1/MML/08
Koordinaatit:	X 7597581, Y 3557929, Z 127	Mittakaava:	1:10000



Siliälampi 3 silta jäännös (Urho Kekkosen kansallispuisto)

MH-tunnus: 131867

Kohdetyyppi:	13 Liikennekohteet	Haltija:	800 Lapin luontopalvelut
Ajoitus:	7116 Uusi aika	Ylläpitäjä:	800 Lapin luontopalvelut
Rakentamisvuosi:		Kunta:	148 Inari
Lukumäärä:	1		

Koordinaattiselitys:		Geometria tuotettu:	4 Gps-mittaus, korjaamaton
Koordinaatit:	X 7597553, Y 3558266, Z 126	Löydöt:	

Taustatiedot

Kohde havaittiin vuoden 2010 inventoinnissa.

Ympäristön kuvaus

Sillan jäännös sijaitsee Rajajoosepintien eteläpuolella, noin 250 m Joosepinvaaran eteläosassa sijaitsevan Siliälammen eteläpäästä itään, laavulle kulkevan tien molemmin puolin. Alueen maaperä on hienoa hiekkaa, ja paikalla kasvaa kuivaa mäntykangasta.

Kohteen kuvaus

Savotta-aikaisen sillan jäännös on ylittänyt noin 15 m leveän kurun uoman. Vanhan sillan parruja on kurussa molemmin puolin nykyistä, uutta siltaa.

Kohteen rajaus

Kohde on rajattu näkyvän rakenteen perusteella.

Tulkinta

Sillan jäännös.

Lisätietoja**Toimenpiteet****Tarkastukset**

Tila: 3 Toteutettu Laji: 6 Suojeluarvojen tarkastus Tarkastusvuosi: 2010
Tarkastuspvm: 9.9.2010 Tarkastaja: E. Ojanlatva
Kuvaus: KMO-kulttuuriperintöinventointi, Ivalon kaakkoispuolinen metsätalousalue

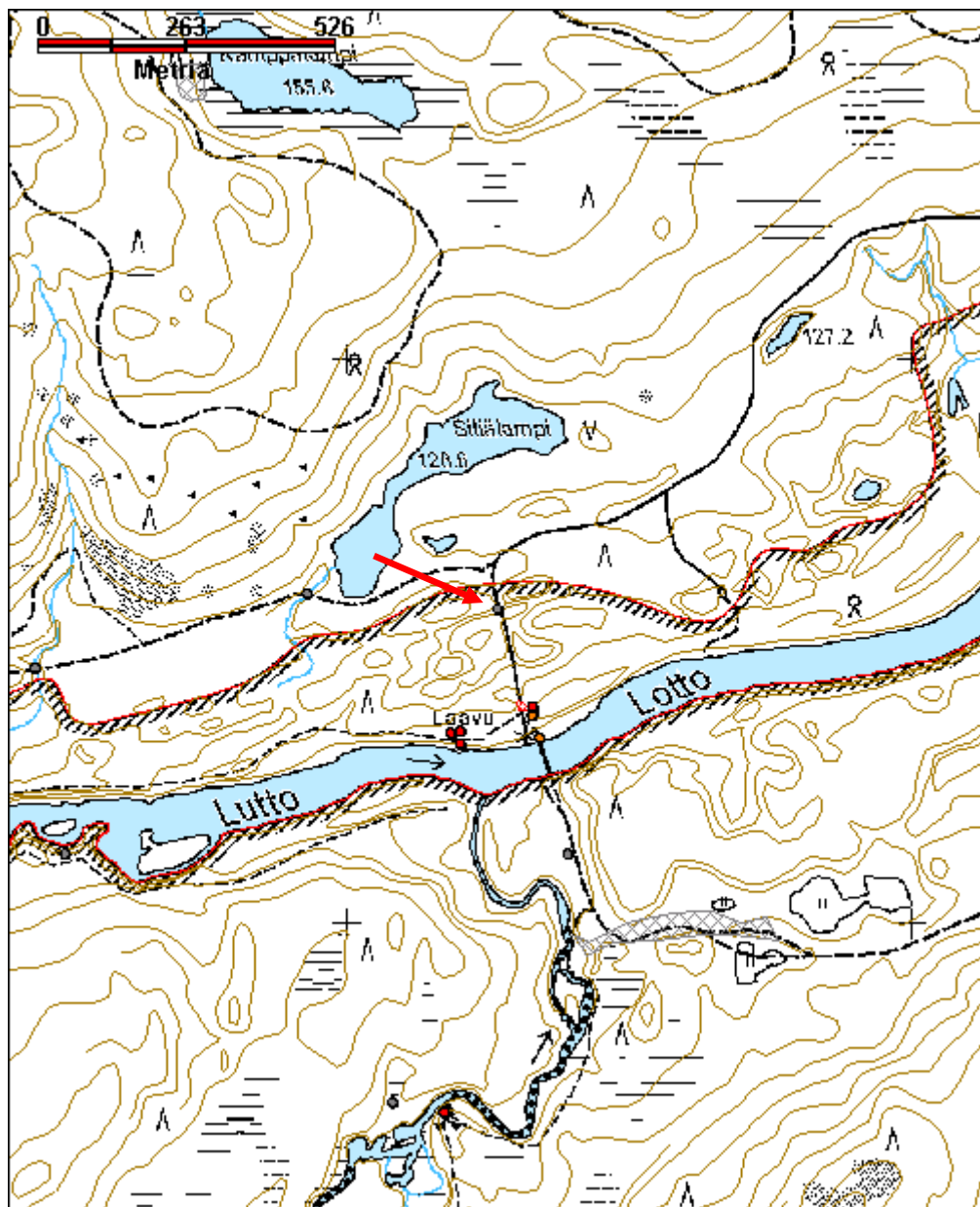
Viranomaisrekisterinro:		Kunto:	3 Huono
Arvotus:	8 Muu suojeluarvo	Olotila:	2 Ei käytössä
Selitys:		Kohteen suojele:	9 Muu suojeluarvo
		Selitys:	

Ympäristön suojelu:	99 Muu suojeluarvoa sisältävä alue
Selitys:	



Sillan jäännökset on siirretty syrjään uutta tietä tehdessä. Kuva otettu pohjoiseen.

Kohdetyyppi:	13 Liikennekohteet	Copyright:	© Metsähallitus 2008 © Maanmittauslaitos 1/MML/08
Koordinaatit:	X 7597553, Y 3558266, Z 126	Mittakaava:	1:10000



Tammioja rakennelma jäännös

MH-tunnus: 111262

Kohdetyyppi:	1 Asuinpaikat	Haltija:	198 Metsätalous Ylä-Lappi
Ajoitus:	7116 Uusi aika	Ylläpitäjä:	198 Metsätalous Ylä-Lappi
Rakentamisvuosi:		Kunta:	148 Inari
Lukumäärä:	1		

Koordinaatti- selitys:		Geometria tuotettu:	4 Gps-mittaus, korjaamaton
Koordinaatit:	X 7598406, Y 3531205, Z 180	Löydöt:	

Taustatiedot

Kohde löytyi vuoden 2010 inventoinnissa.

Ympäristön kuvaus

Kohde sijaitsee 60 m Tammijärvestä Luttoon laskevan Tammiojan itäpuolella ja noin 20 m länteen Tammiojan itäpuolella kulkevasta tieurasta. Paikalla kasvaa pääasiassa nuorta mäntymetsää, aluskasvillisuutena on puolukkaa, mustikkaa, sammalia, suopursua, katajaa, pajua ja heinää. Maaperä on kosteahko.

Kohteen kuvaus

Rakennus on ollut kaksiosainen, ja molemmat osat ovat samankokoisia. Sen pituus on pohjoiseteläsuunnassa 11,6 m ja leveys itä-länsisuunnassa 5,8 m. Rakennus on tehty kirveellä katkotuista hirsistä, joiden koirankaulanurkkasalvokset ovat pitkät. Saha on ehkä käytetty muutamien hirsien päiden katkomiseen. Eteläosassa ovi on ollut länsiseinällä, kohti lännessä virtaavaa Tammiojaa.

Hirsikertoja on säilynyt väliseinässä viisi. Seinien tilkkeenä on käytetty sammalta. Molemmissa osissa on ollut oma kattorakenne; eteläosan kurkihirret ovat olleet itä-länsisuuntaisia ja katto on tehty kelleksistä. Pohjoisosassa kattorakenne vaikuttaa peittäneen vain puolet kehikon sisäosasta, ja hirsikehikon itäosassa on pohjois-eteläsuuntaisia kelleksiä, joiden alla on tuohikerros. Pohjoisosan luoteisnurkan alle on asetettu nurkkakiviä tasoittamaan kehikkoa.

Kohteen rajaus

Kohde rajautuu pistemäisesti näkyvän rakenteen perusteella.

Tulkinta

Rakennus ei ole savottakämppä, mutta se voisi liittyä kolttien väliaikaisasutukseen. Tammijärven länsirannalla on ni mittäin sijainnut yksi kolttien väliaikainen asuinpaikka, joka on jäänyt Nokian rakentaman testirakennuksen alle. Toinen mahdollisuus on, että rakennus liittyisi Heikki Kivekkään etelän herroille suunnittelemaan terveyskylpylään, mutta siihen liittyvät rakennelmat sijaitsevat Luton rannassa, Tammiojan länsipuolella, noin 330 m tästä kohteesta lounaaseen.

Lisätietoja***Toimenpiteet***

Tarkastukset

Tila: 3 Toteutettu Laji: 6 Suojeluarvojen tarkastus Tarkastusvuosi: 2010
Tarkastuspvm: 7.6.2010 Tarkastaja: E. Ojanlatva
Kuvaus: KMO-kulttuuriperintöinventointi, Ivalon kaakkoispuolinen metsätalousalue

Viranomais- rekisterinro:		Kunto:	2 Kesinkertainen
Arvotus:	8 Muu suojeluarvo	Olotila:	2 Ei käytössä
Selitys:		Kohteen suojelu:	9 Muu suojeluarvo
		Selitys:	

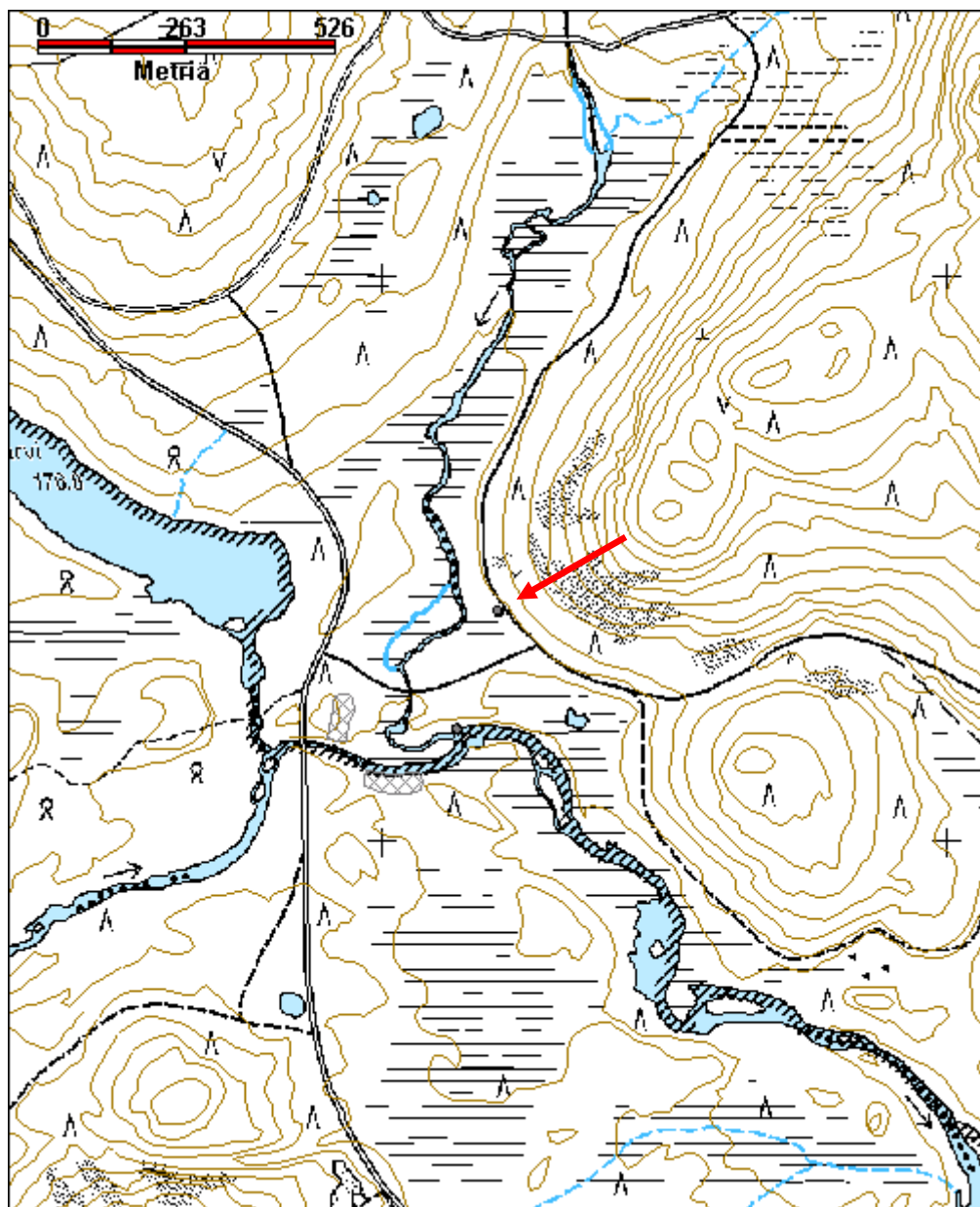
Ympäristön suojelu:	0 Ei määritelty
--------------------------------	-----------------

Selitys:	
-----------------	--



Rakennuksen itäseinä kuvattuna kohti luodetta.

Kohdetyyppi:	1 Asuinpaikat	Copyright:	© Metsähallitus 2008 © Maanmittauslaitos 1/MML/08
Koordinaatit:	X 7598406, Y 3531205, Z 180	Mittakaava:	1:10000



Tupejáávráš rakennus jäännös

MH-tunnus: 131569

Kohdetyyppi:	1 Asuinpaikat	Haltija:	198 Metsätalous Ylä-Lappi
Ajoitus:	7116 Uusi aika	Ylläpitäjä:	198 Metsätalous Ylä-Lappi
Rakentamisvuosi:		Kunta:	148 Inari
Lukumäärä:	1		

Koordinaatti- selitys:		Geometria tuotettu:	4 Gps-mittaus, korjaamaton
Koordinaatit:	X 7613436, Y 3541250, Z 210	Löydöt:	

Taustatiedot

Kohde löytyi vuoden 2010 inventoinnissa.

Ympäristön kuvaus

Tupejáávráš eli Tupajärvi on yksi monista Inarin Tupajärvistä. Tämä järvi sijaitsee Rajajoosepintien itäpuolella, noin 4,4 k m Rajajoosepintien ja Anninkadun risteyksestä pohjoiskoilliseen, Naapään ja Sulkomavaaran välissä. Järven vedet laskevat Ylemmän ja Alemman Taimenjärven kautta Nangujärveen saakka. Tuvan jäännös sijaitsee Tupejáávráksen itärannalla. Alueen maaperä on kivistä soramoreenia. Paikalla kasvaa eri-ikäisiä mäntyjä, koivua ja katajaa. Aluskasvillisuutena on s uopursua, sammalta, puolukkaa ja kanervaa.

Kohteen kuvaus

Kohde löytyi nimen perusteella, sillä Tupajärvillä on yleensä sijainnut jossain vaiheessa tupa. Tuvan jäännökset sijaitsevat noin 15 m soistuneen järven rannasta itään. Rakennuksen koko on ol lut arviolta koillis-lounaissuunnassa 2,5 m ja kaakko-luodesuunnassa 2,5 m. Siitä on jäljellä enää 3 hirsikertaa, joiden koirankaulalle salvotuissa pelkkahirsissä on pitkät salvoksien päät. Pieni, noin 30 cm korkea ikkuna on sijainnut kaakkoisseinällä, jossa näkyy ikkuna-aukon ympärillä vielä karmin loveuskin. Piisikiveys on kunnan alla rakennuksen luoteiskulmassa. Oviaukko on sijainnut koillisseinällä, ja sen leveys on ollut vain noin 50 cm.

Kohteen rajaus

Kohde on rajattu näkyvän rakenteen perusteella.

Tulkinta

Rakennuksen, tuvan jäännös.

Lisätietoja**Toimenpiteet****Tarkastukset**

Tila: 3 Toteutettu Laji: 6 Suojeluarvojen tarkastus Tarkastusvuosi: 2010
Tarkastuspvm: 18.8.2010 Tarkastaja: E. Ojanlatva
Kuvaus:

KMO-kulttuuriperintöinventointi, Ivalon kaakkoispuolinen metsätalousalue

Viranomais- rekisterinro:		Kunto:	2 Kesinkertainen
Arvotus:	0 Ei määritelty	Olotila:	2 Ei käytössä
Selitys:		Kohteen suojelu:	0 Ei määritelty
		Selitys:	

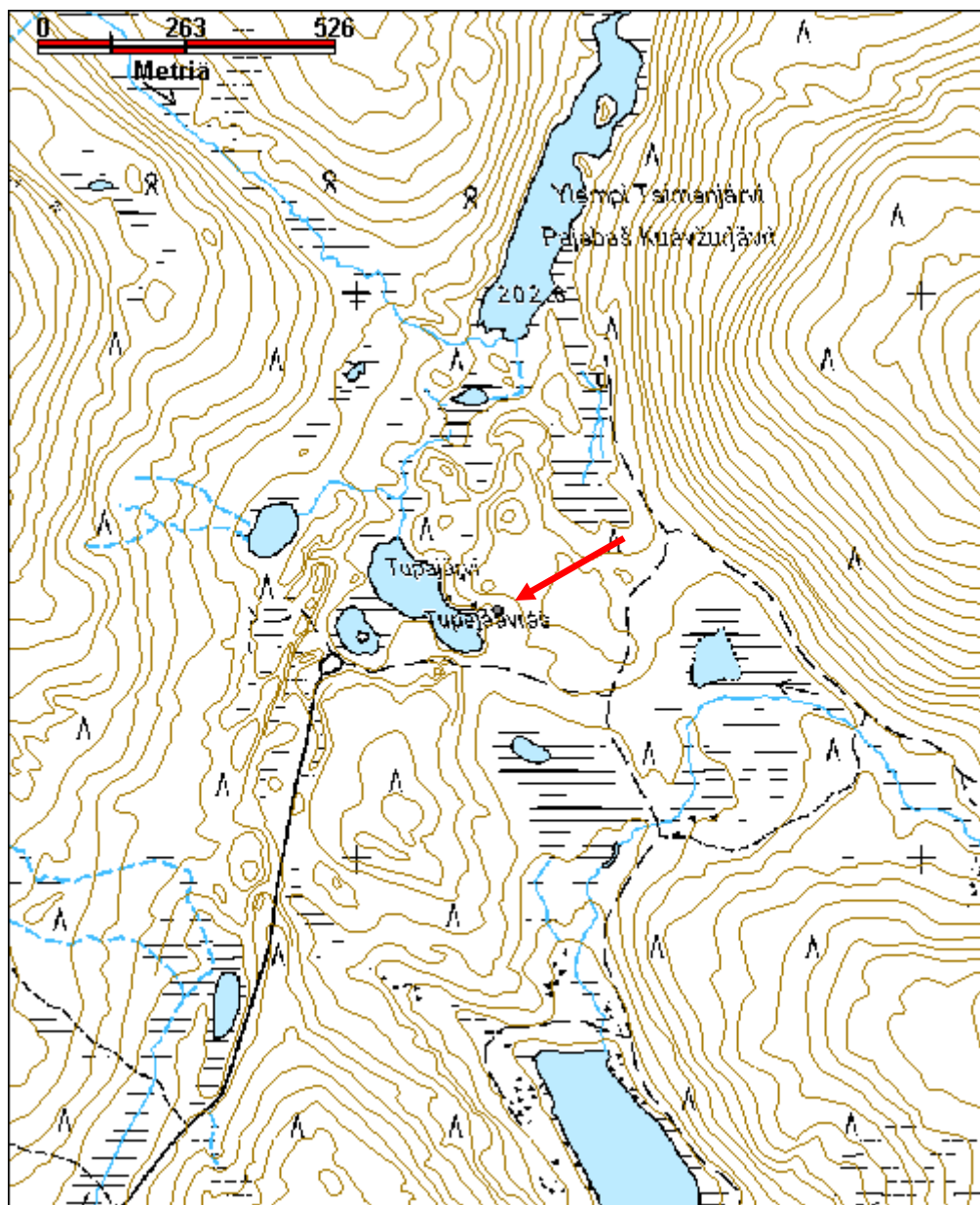
Ympäristön suojelu:	0 Ei määritelty
--------------------------------	-----------------

Selitys:	
-----------------	--



Hirsien välissä on pienen ikkunan aukko. Kuva otettu luoteeseen.

Kohdetyyppi:	1 Asuinpaikat	Copyright:	© Metsähallitus 2008 © Maanmittauslaitos 1/MML/08
Koordinaatit:	X 7613436, Y 3541250, Z 210	Mittakaava:	1:10000



Uusijoki leirikeskus tielana jäännös

MH-tunnus: 131585

Kohdetyyppi:	10 Valmistuspaikat/työpaikat?	Haltija:	993 Yhdistys
Ajoitus:	7116 Uusi aika	Ylläpitäjä:	993 Yhdistys
Rakentamivuosi:		Kunta:	0
Lukumäärä:	1		

Koordinaattiselitys:		Geometria tuotettu:	4 Gps-mittaus, korjaamaton
Koordinaatit:	X 7607228, Y 3542758, Z 152	Löydöt:	

Taustatiedot

Kohde löytyi vuoden 2010 inventoinnissa. Itse lana sijaitsee yksityismaalla, mutta sen eteläpuolella ovat sota-aikaiset jäännökset valtion maalla.

Ympäristön kuvaus

Tielanan jäännös sijaitsee noin 315 m Rajajoosepintien ja Uusijoen metsäautotien risteyksestä koilliseen, Uusijoen itärannalla, noin 6 m metsäautotieaurasta länteen. Lana on Uusijoen leirikeskuksen pihapiirissä, jonka omistaa Inarin seurakunta. Paikalla kasvaa nuorta koivu- ja mäntymetsää, ja aluskasvillisuutena on puolukkaa, heiniä, juolukkaa ja sammalia.

Kohteen kuvaus

Raudasta ja puusta tehdyn tielanan pituus on kaikkiaan noin 6 m. Sen vasen siipi on vielä kiinni rungossa, mutta oikea siipi on irronnut. Siiven alaosa sekä lanan kärki on päällystetty metallilevyllä. Lana liittyy Rajajoosepintien tekoon 1950-luvulla.

Aivan leirikeskuksen tontin etelärajalla, noin 15 m tielanasta etelään, sähkölinjan itäpuolelle on kerätty mm. saksalaisten tynnyreitä ja reen jalaksia. Alue on metsätalouden maata.

Kohteen rajaus

Kohde on rajattu näkyvän rakenteen perusteella.

Tulkinta

Tielanan jäännös.

Lisätietoja***Toimenpiteet******Tarkastukset***

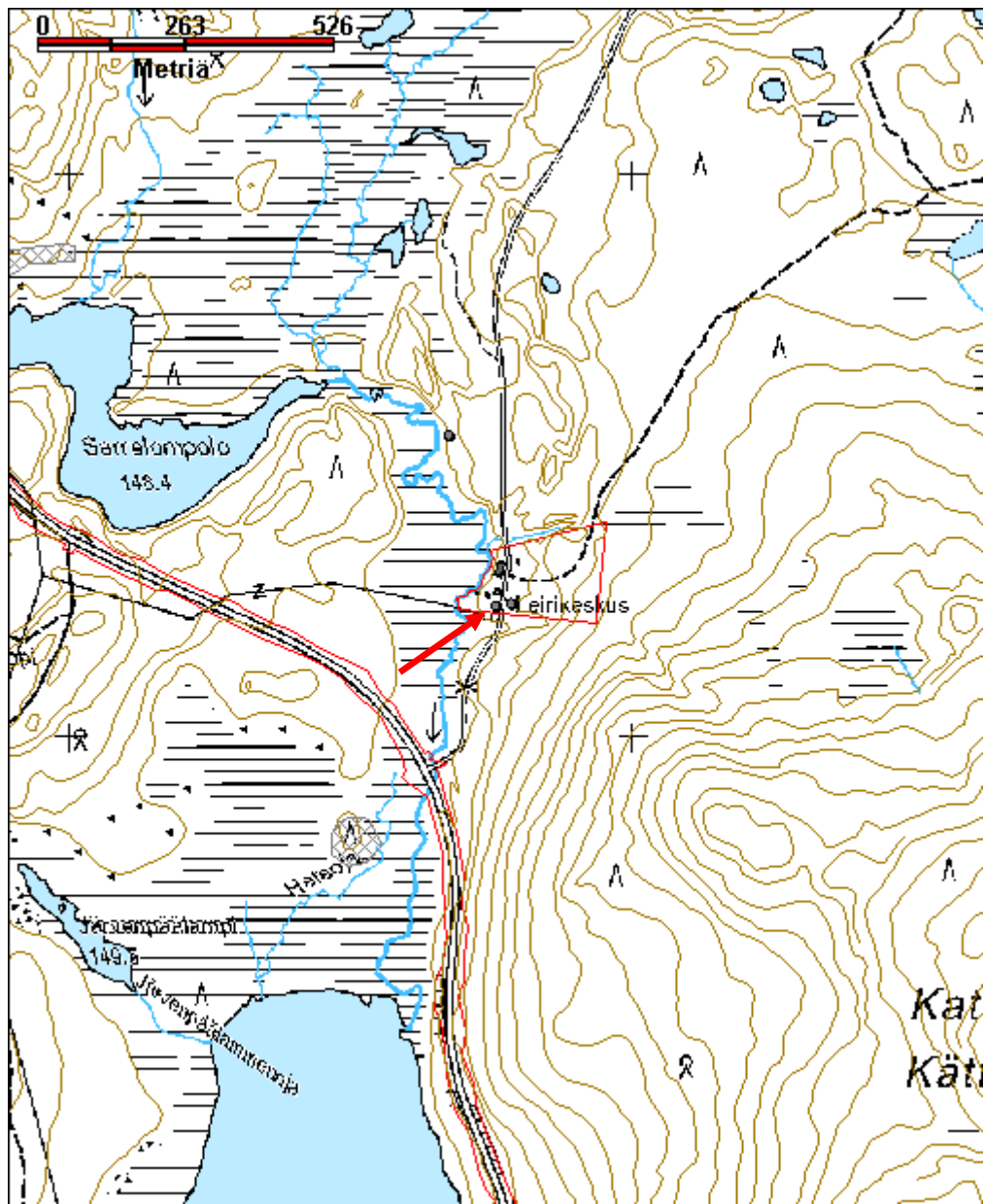
Tila: 3 Toteutettu Laji: 6 Suojeluarvojen tarkastus Tarkastusvuosi: 2010
Tarkastuspvm: 18.8.2010 Tarkastaja: E. Ojanlatva
Kuvaus: KMO-kulttuuriperintöinventointi, Ivalon kaakkoispuolinen metsätalousalue

Viranomaisrekisterinro:		Kunto:	2 Keskinertainen
Arvotus:	0 Ei määritelty	Olotila:	2 Ei käytössä
Selitys:		Kohteen suojele:	0 Ei määritelty
Selitys:		Selitys:	
Ympäristön suojele:	0 Ei määritelty		
Selitys:			



Tielanan jäännös sijaitsee metsäautotien varrella. Kuva otettu lounaaseen.

Kohdetyyppi:	10 Valmistuspaikat/työpaikat?	Copyright:	© Metsähallitus 2008 © Maanmittauslaitos 1/MML/08
Koordinaatit:	X 7607228, Y 3542758, Z 152	Mittakaava:	1:10000



Uusijoki leirikeskus 2 tukkireki jäännös

MH-tunnus: 131601

Kohdetyyppi:	10 Valmistuspaikat/työpaikat?	Haltija:	993 Yhdistys
Ajoitus:	7116 Uusi aika	Ylläpitäjä:	993 Yhdistys
Rakentamivuosi:		Kunta:	0
Lukumäärä:	1		

Koordinaattiselitys:		Geometria tuotettu:	4 Gps-mittaus, korjaamaton
Koordinaatit:	X 7607233, Y 3542785, Z 154	Löydöt:	

Taustatiedot

Kohde havaittiin vuoden 2010 inventoinnissa. Se sijaitsee yksityismaalla, mutta merkittiin kuitenkin Reiskaan, sillä alueella on runsaasti muuta, lähinnä sota-aikaan liittyvää tavaraa.

Ympäristön kuvaus

Tukkireen jäännös sijaitsee noin 330 m Rajajoosepintien ja Uusijoen metsäautotien risteyksestä koilliseen, Uusijoen itärannalla, noin 15 m metsäautotieaurasta itään. Tukkireki on Uusijoen leirikeskuksen pihapiirissä, jonka omistaa Inarin seurakunta. Paikalla kasvaa nuorta koivu- ja mäntymetsää, ja aluskasvillisuutena on puolukkaa, heiniä, juolukkaa ja sammalia.

Kohteen kuvaus

Metallista ja puusta tehdyn tukkireen pituus on kaikkiaan noin 5 m ja leveys 2,5 m. Kaksijalaksinen reki liittyy ilmeisesti Uusijoen 1960-luvun savotoihin ja se on jätetty tien varteeseen. Jalaksien puuosat ovat jo sammaleen peittämät ja osin lahonneet.

Kohteen rajaus

Kohde on rajattu näkyvän rakenteen perusteella.

Tulkinta

Tukkireki.

Lisätietoja**Toimenpiteet****Tarkastukset**

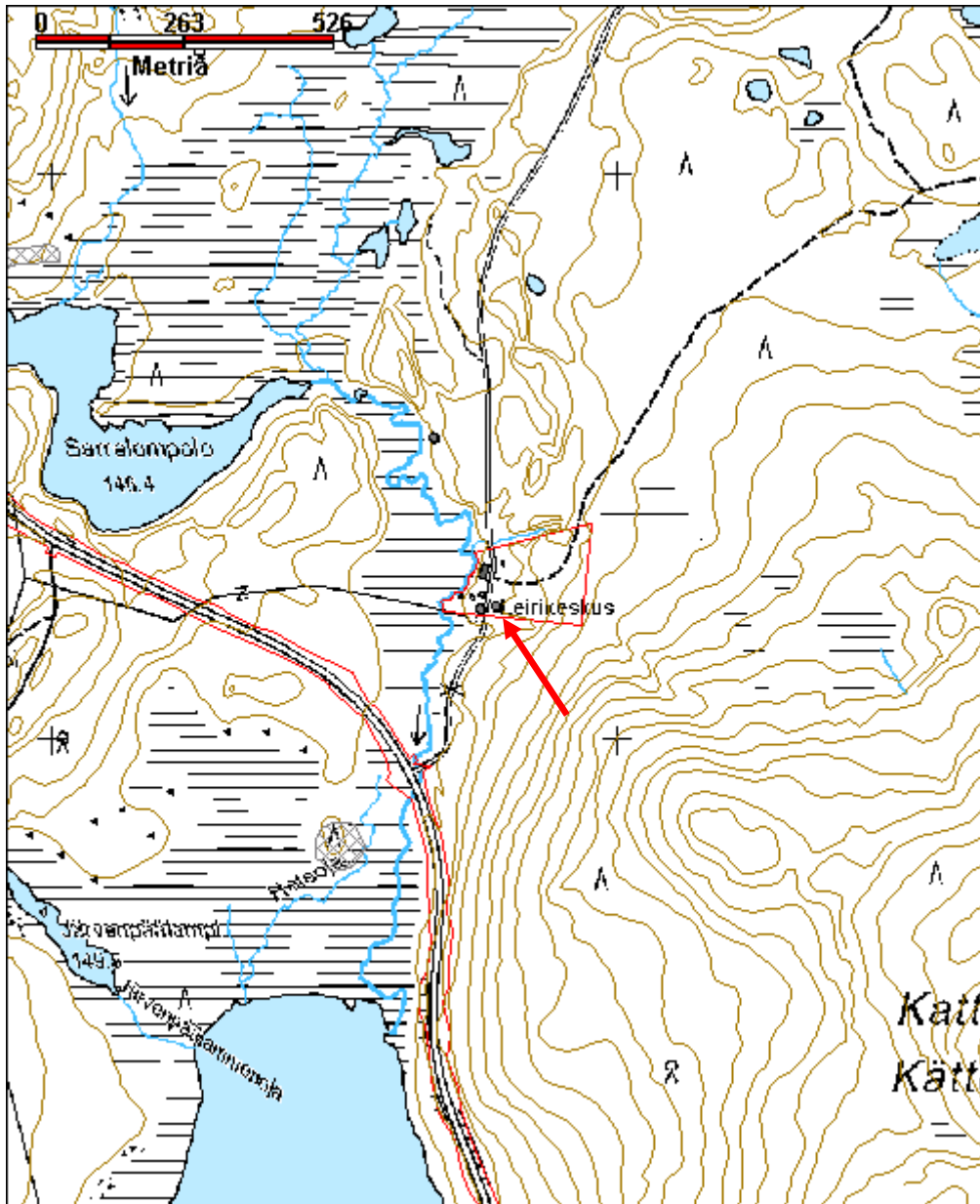
Tila: 3 Toteutettu Laji: 6 Suojeluarvojen tarkastus Tarkastusvuosi: 2010
Tarkastuspvm: 18.8.2010 Tarkastaja: E. Ojanlatva
Kuvaus: KMO-kulttuuriperintöinventointi, Ivalon kaakkoispuolinen metsätalousalue

Viranomais- rekisterinro:		Kunto:	2 Keskinertainen
Arvotus:	0 Ei määritelty	Olotila:	2 Ei käytössä
Selitys:		Kohteen suojelu:	0 Ei määritelty
		Selitys:	
Ympäristön suojelu:	0 Ei määritelty		
Selitys:			



Tukkireki sijaitsee metsäautotien eteläpuolella. Kuva otettu kaakkoon.

Kohdetyyppi:	10 Valmistuspaikat/työpaikat?	Copyright:	© Metsähallitus 2008 © Maanmittauslaitos 1/MML/08
Koordinaatit:	X 7607233, Y 3542785, Z 154	Mittakaava:	1:10000



Vuoksijärvi 3 rakennelma jäännös

MH-tunnus: 131676

Kohdetyyppi:	10 Valmistuspaikat/työpaikat?	Haltija:	198 Metsätalous Ylä-Lappi
Ajoitus:	7116 Uusi aika	Ylläpitäjä:	198 Metsätalous Ylä-Lappi
Rakentamisvuosi:		Kunta:	148 Inari
Lukumäärä:	1		

Koordinaattiselitys:		Geometria tuotettu:	4 Gps-mittaus, korjaamaton
Koordinaatit:	X 7607306, Y 3550563, Z 221	Löydöt:	

Taustatiedot

Kohde löytyi vuoden 2010 inventoinnissa. Matti Huru kertoi Tallilahdessa sijainneen savotoiden aikaan Niilo Vehmassalon kämpän ja tallin, joita ei kuitenkaan voinut hänen rajaamaltaan alueelta havaita.

Ympäristön kuvaus

Vuoksijärvi sijaitsee Rajajoosepintien pohjoispuolella, Vuoksiselän ja Risumoroston välissä. Sen luoteisosaan kulkee metsäautotie, joka erkanelee Kolmosjärven tieltä kohti Keittämättömiäjärviä ja sieltä edelleen Vuoksijärvelle. Vuoksijärven koillisosassa on Tallilahti, johon laskee puro luoteesta, Kämpämaan lounaispuolelta. Rakennelman jäännöksiä löytyi vuoden 2010 inventoinnissa puron pohjoispuolelta. Alueen maaperä on sora- ja hiekkaa, ja puron ja järven ranta on soistunut. Paikalla kasvaa nuorta koivu- ja mäntymetsää. Aluskasvillisuus on j uolukkaa, heiniä, variksenmarjaa, suopursua, sammalia, puolukkaa ja mustikkaa.

Kohteen kuvaus

Hurun ilmoittamalta alueelta ei inventoinnissa löytynyt enää tallin tai kämpän jäännöksiä. Sen sijaan Tallilahteen laskevan puron suulta noin 75 m koilliseen löytyi pienen hirsirakennuksen pohja, jonka koko on 2,5 m x 2,5 m (x=3550563, y=7607306, z=221). Rakennelmasta on jäljellä vain alimpia maatuneita hirsisiä. Siitä noin 10 m kaakkoon sijaitsee jänkässä neliömäinen, 1 m x 1 m kokoinen kuoppa, jonka syvyys on 0,5 m. Se saattaa liittyä hirsirakenteeseen.

Kohteen rajaus

Kohde on rajattu näkyvien rakenteiden perusteella.

Tulkinta

Rakennelman jäännös.

Lisätietoja**Toimenpiteet**

Tarkastukset

Tila: 3 Toteutettu Laji: 6 Suojeluarvojen tarkastus Tarkastusvuosi: 2010
Tarkastuspvm: 23.8.2010 Tarkastaja: E. Ojanlatva
Kuvaus: KMO-kulttuuriperintöinventointi, Ivalon kaakkoispuolinen metsätalousalue

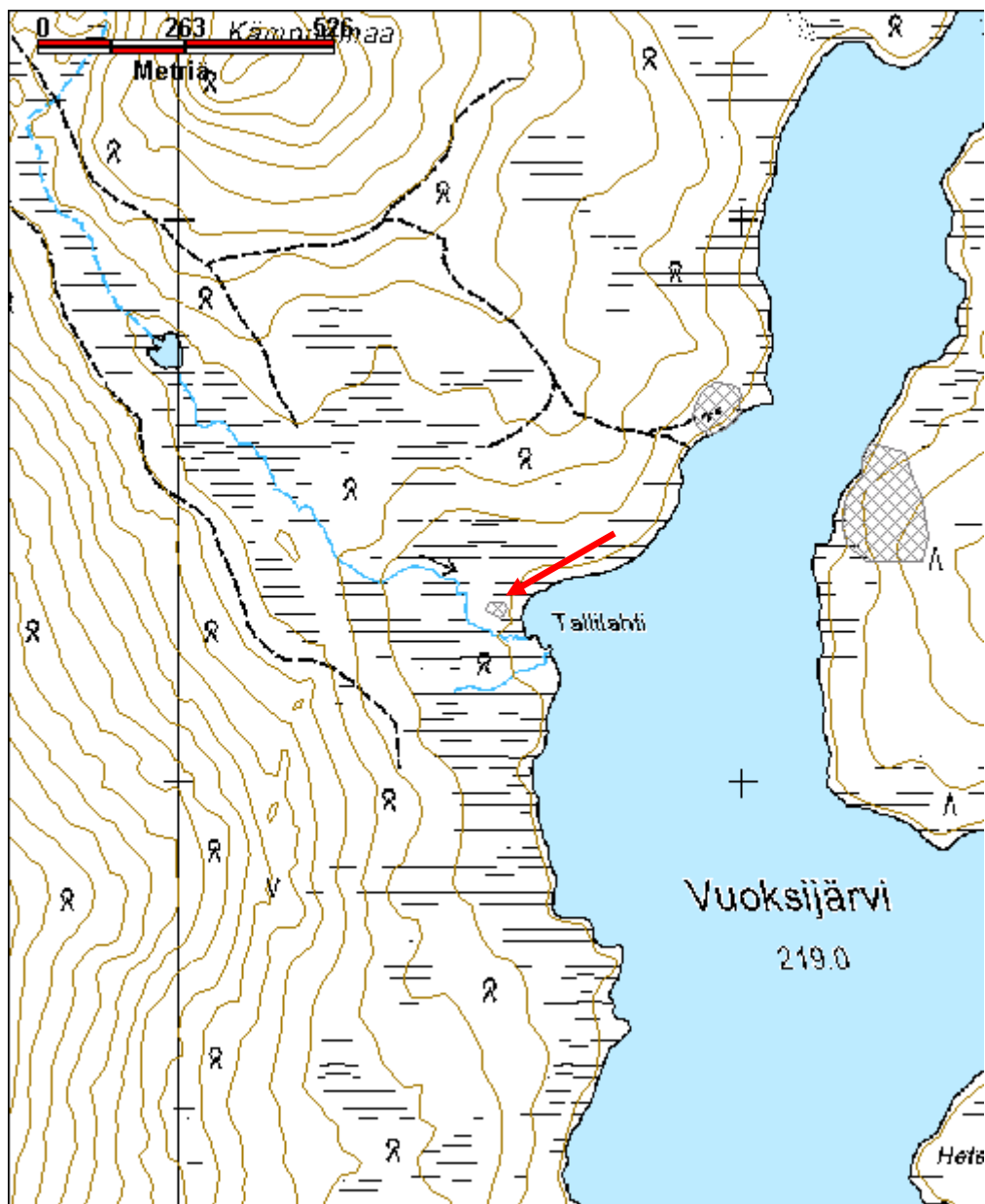
**Viranomais-
rekisterinro:****Kunto:** 3 Huono**Arvotus:** 0 Ei määritelty**Olotila:** 2 Ei käytössä**Kohteen
suojelu:** 0 Ei määritelty**Selitys:****Selitys:****Ympäristön
suojelu:**

0 Ei määritelty

Selitys:

Lähikuva rakennelman jäännöksestä kuvattuna kaakkoon.

Kohdetyyppi:	10 Valmistuspaikat/työpaikat?	Copyright:	© Metsähallitus 2008 © Maanmittauslaitos 1/MML/08
Koordinaatit:	X 7607306, Y 3550563, Z 221	Mittakaava:	1:10000



Vuoksijärvi 6 pilkkapuu ja tulisija jäännös

MH-tunnus: 131803

Kohdetyyppi:	17 Kivi- ja maarakenteet	Haltija:	198 Metsätalous Ylä-Lappi
Ajoitus:	7116 Uusi aika	Ylläpitäjä:	198 Metsätalous Ylä-Lappi
Rakentamisvuosi:		Kunta:	148 Inari
Lukumäärä:	1		

Koordinaattiselitys:		Geometria tuotettu:	4 Gps-mittaus, korjaamaton
Koordinaatit:	X 7605347, Y 3551223, Z 220	Löydöt:	

Taustatiedot

Matti Hurun mukaan Vuoksijärven eteläosassa, noin 150 m Vuoksiojan suusta länteen sijaitsi aikoinaan Erkki Hurun kota. Kodassa oli tulisija ja hirsiseinät, ja sen katto oli tehty losoista.

Ympäristön kuvaus

Pilkkapuu ja tulisijan jäännös sijaitsevat Vuoksijärven eteläosassa, Vuoksiojan suun länsirannalla, noin 10 m rantaviivasta etelään ja noin 60 m Vuoksiojan luusuasta länteen. Alueen maaperä on kivistä moreenia ja paikalla kasvaa eri-ikäistä mänty- ja koivumetsää. Aluskasvillisuutena on j äkälää, puolukkaa, riekonmarjaa, juolukkaa ja sammalia.

Kohteen kuvaus

Vuonna 2010 järven ranta inventoitiin ja etsittiin merkkejä Huru-Erkin kodasta. Paikalta löytyi käytössä oleva nuotiokiveys, joka sijaitsi noin 150 m Vuoksiojan suusta länteen. Sen sijaan oin 60 m luusuasta länteen sijaitsee noin 150–200 vuotta vanha mänty, jota on ainakin kahteen otteeseen veistetty kirveellä. Kirveen jälkien aiheuttama pilkka on jo hyvin umpeutunut. Vajaat 10 m pilkkapuusta koilliseen sijaitsee sammalen peittämä, halkaisijaltaan hieman alle metrin kokoinen tulisija, jonka ikä tuskin on yli 100 vuotta. Tältä paikalta ei löytynyt kuitenkaan mitään hirsikotaan viittaavia rakenteiden jäännöksiä.

Kohteen rajaus

Kohde on rajattu pilkkapuun ja tulisijan jäännöksen perusteella.

Tulkinta

Pilkkapuu ja tulisijan jäännös.

Lisätietoja**Toimenpiteet****Tarkastukset**

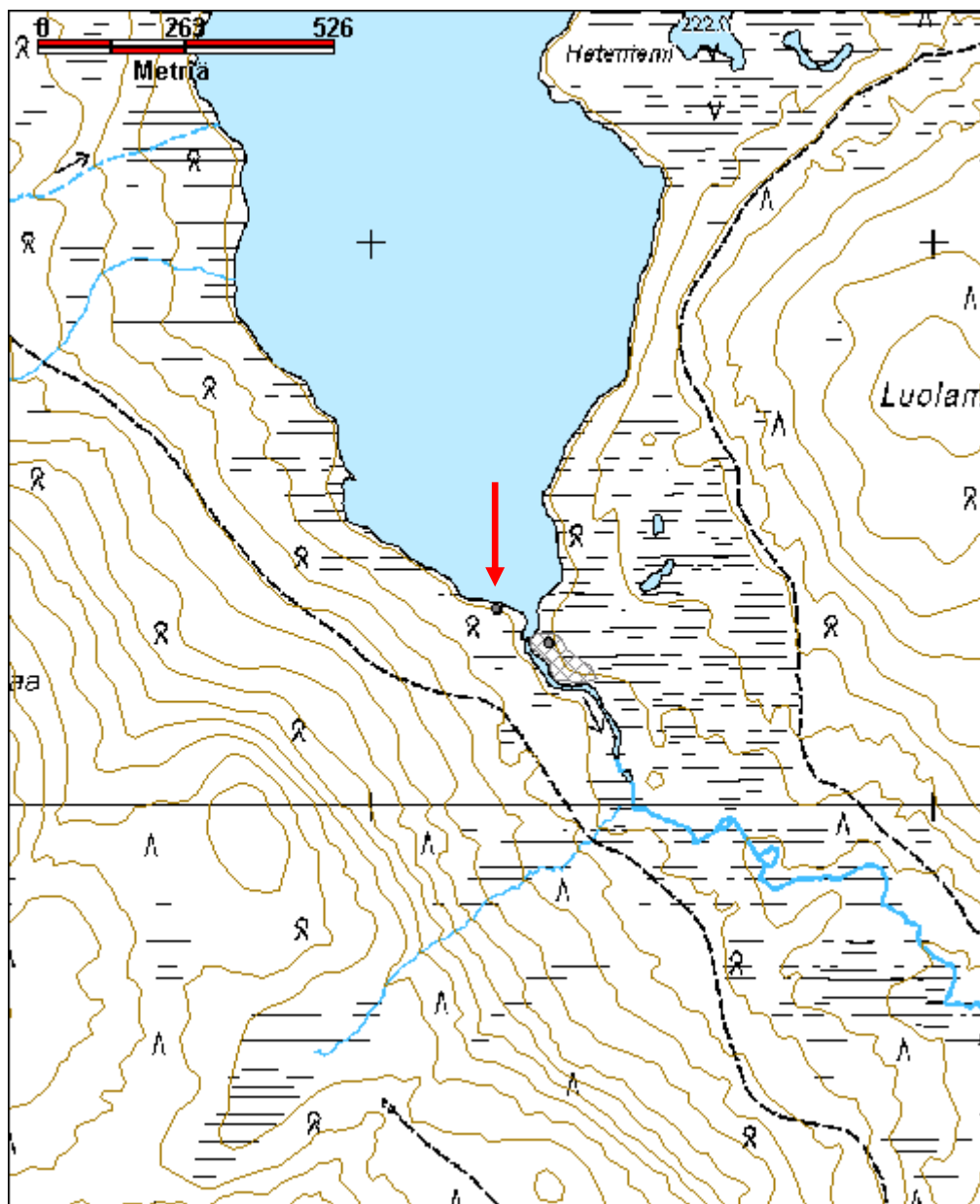
Tila: 3 Toteutettu Laji: 6 Suojeluarvojen tarkastus Tarkastusvuosi: 2010
Tarkastuspvm: 6.9.2010 Tarkastaja: E. Ojanlatva
Kuvaus: KMO-kulttuuriperintöinventointi, Ivalon kaakkoispuolinen metsätalousalue

Viranomais- rekisterinro:		Kunto:	1 Hyvä
Arvotus:	8 Muu suojeluarvo	Olotila:	2 Ei käytössä
Selitys:		Kohteen suojaus:	9 Muu suojeluarvo
		Selitys:	
Ympäristön suojaus:	0 Ei määritelty		
Selitys:			



Pilkkapuu ja sen oikealla puolella tulisijan jäännös. Kuva otettu lounaaseen.

Kohdetyyppi:	17 Kivi- ja maarakenteet	Copyright:	© Metsähallitus 2008 © Maanmittauslaitos 1/MML/08
Koordinaatit:	X 7605347, Y 3551223, Z 220	Mittakaava:	1:10000



Ylimmäinen Kerttjärvi 3 kellari jäännös

MH-tunnus: 112494

Kohdetyyppi:	17 Kivi- ja maarakenteet	Haltija:	198 Metsätalous Ylä-Lappi
Ajoitus:	7116 Uusi aika	Ylläpitäjä:	198 Metsätalous Ylä-Lappi
Rakentamisvuosi:		Kunta:	148 Inari
Lukumäärä:	1		

Koordinaatti- selitys:		Geometria tuotettu:	4 Gps-mittaus, korjaamaton
Koordinaatit:	X 7613178, Y 3526232, Z 140	Löydöt:	

Taustatiedot

Kohde löytyi vuoden 2010 inventoinnissa.

Ympäristön kuvaus

Kohde sijaitsee Ylimmäisen Kerttjärven kaakkoisrannalla, tasaisella mäntyä kasvavalla hiekkakankaalla, Kerttjärventien ja järven välissä. Paikalla sijaitsee myös esihistoriallinen asuinpaikka Kerttjärvi 148010377 (Reiska 112470).

Kohteen kuvaus

Hiekkamaahan kaivetun kellarin koko on noin 1 m x 1 m ja syvyys noin 1 m. Siihen johtaa etelästä noin 50 cm leveä ja 1 m pitkä kaivettu käytävä. Oviaukko on siis kohti etelää, ja sen laudasta tehty kehikko on vielä paikoillaan. Käytävän ja kellarin seinät on tuettu lautarakenteella, joka on romahtanut. Ilmeisesti kellarissa on ollut myös laudasta tehty katto, jonka päällä on ollut mustaa kattohuopaa, sillä huovan palasia näkyy vielä kellarin reunoilla ja pohjalla.

Noin 5 m kellarista kaakkoon on 5 m x 5 m kokoinen alue, jossa on muhaa, lasia ja kattohuopaa. On mahdollista, että paikalla on sijainnut jokin rakennus.

Kohteen rajaus

Kohde rajautuu pistemäisesti näkyvän rakenteen perusteella.

Tulkinta

Kellari.

Lisätietoja***Toimenpiteet******Tarkastukset***

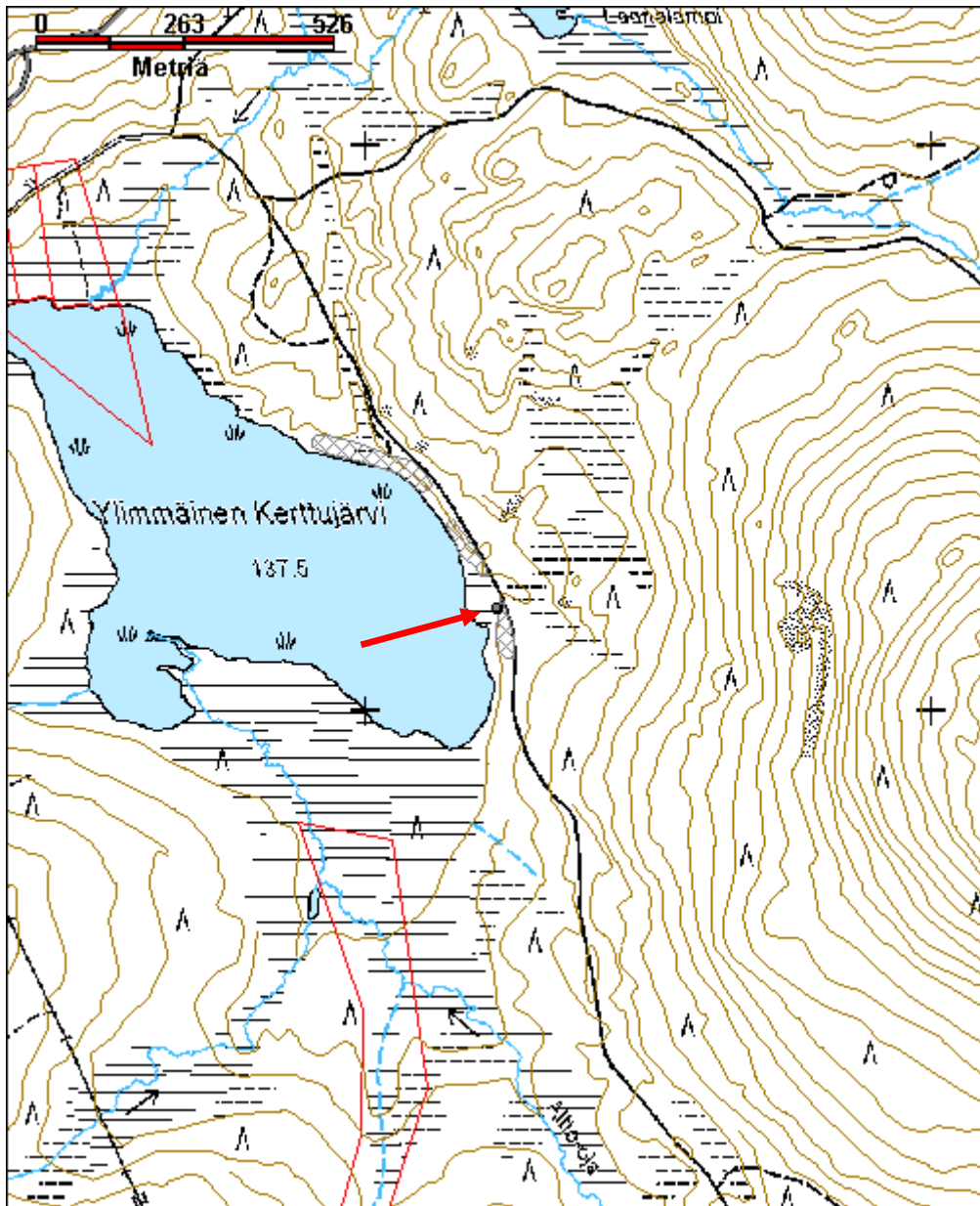
Tila: 3 Toteutettu Laji: 6 Suojeluarvojen tarkastus Tarkastusvuosi: 2010
Tarkastuspvm: 12.7.2010 Tarkastaja: E. Ojanlatva
Kuvaus: KMO-kulttuuriperintöinventointi, Ivalon kaakkoispuolinen metsätalousalue

Viranomais- rekisterinro:		Kunto:	3 Huono
Arvotus:	8 Muu suojeluarvo	Olotila:	2 Ei käytössä
Selitys:		Kohteen suojaus:	9 Muu suojeluarvo
		Selitys:	
Ympäristön suojaus:	0 Ei määritelty		
Selitys:			



Maahan kaivetun ja laudoilla tuetun kalakellarin jäänteet. Kuvaussuunta on länteen.

Kohdetyyppi:	17 Kivi- ja maarakenteet	Copyright:	© Metsähallitus 2008 © Maanmittauslaitos 1/MML/08
Koordinaatit:	X 7613178, Y 3526232, Z 140	Mittakaava:	1:10000



Ylimmäinen Vuoksiselkä rakennelma jäännös

MH-tunnus: 131673

Kohdetyyppi:	10 Valmistuspaikat/työpaikat?	Haltija:	198 Metsätalous Ylä-Lappi
Ajoitus:	7116 Uusi aika	Ylläpitäjä:	198 Metsätalous Ylä-Lappi
Rakentamivuosi:		Kunta:	148 Inari
Lukumäärä:	1		

Koordinaattiselitys:		Geometria tuotettu:	4 Gps-mittaus, korjaamaton
Koordinaatit:	X 7608609, Y 3548771, Z 220	Löydöt:	

Taustatiedot

Kohde löytyi vuoden 2010 inventoinnissa.

Ympäristön kuvaus

Ylimmäinen Vuoksiselkä sijaitsee noin 6 km Rajajoosepintien koillispuolella, noin 2 km Vuoksijärven länsipuolella, Ison Vuoksiselän ja Polkuvaaran välissä. Rakennelman jäännös sijaitsee Ylimmäisen Vuoksiselän laesta noin 1,3 km pohjoiseen, Vuoksiselän ja Polkuvaaran välistä koilliseen laskevan ojan ja Vuoksijärvelle kulkevan metsäautotien välissä, Vuoksiselän pohjoisosan rinteellä. Alueen maaperä on sora-moreenia. Alue on hakattu, joten siellä kasvaa eri-ikäistä koivua ja mäntyä. Aluskasvillisuutena on kanervaa, jäkälää, puolukkaa ja variksenmarjaa, mutta ojan varsi on paljon rehevämpää.

Kohteen kuvaus

Rakennelman jäännös on todella pieni yhden miehen asentopaikka. Sen koko on 2,2 m x 1,9 m, ja sen seinät ja ovi on tehty vaakalimilaudasta. Oven saranat on tehty paksusta rengaskumista, jotka on naulattu oveen ja sen pieleen kiinni. Rakennelmassa on ollut pulpettikatto, ja rakennelman korkeus eteläseinällä olevan oven kohdalla on vain 1,2 m. Pohjoisseinän korkeus on 0,7 m. Sisustuksesta on säilynyt länsiseinällä laudasta tehty sänky, jonka mitat ovat 1,7 m x 0,6 m. Rakennelma on nostettu pyöröhirsien päälle.

Kohteen rajaus

Kohde on rajattu näkyvän rakenteen perusteella.

Tulkinta

Rakennelman jäännös.

Lisätietoja***Toimenpiteet***

Tarkastukset

Tila: 3 Toteutettu Laji: 6 Suojeluarvojen tarkastus Tarkastusvuosi: 2010
Tarkastuspvm: 23.8.2010 Tarkastaja: E. Ojanlatva
Kuvaus: KMO-kulttuuriperintöinventointi, Ivalon kaakkoispuolinen metsätalousalue

Viranomais-
rekisterinro: **Kunto:** 2 Kesinkertainen

Arvotus: 0 Ei määritelty

Olotila: 2 Ei käytössä

Kohteen
suojelu: 0 Ei määritelty

Selitys:

Selitys:

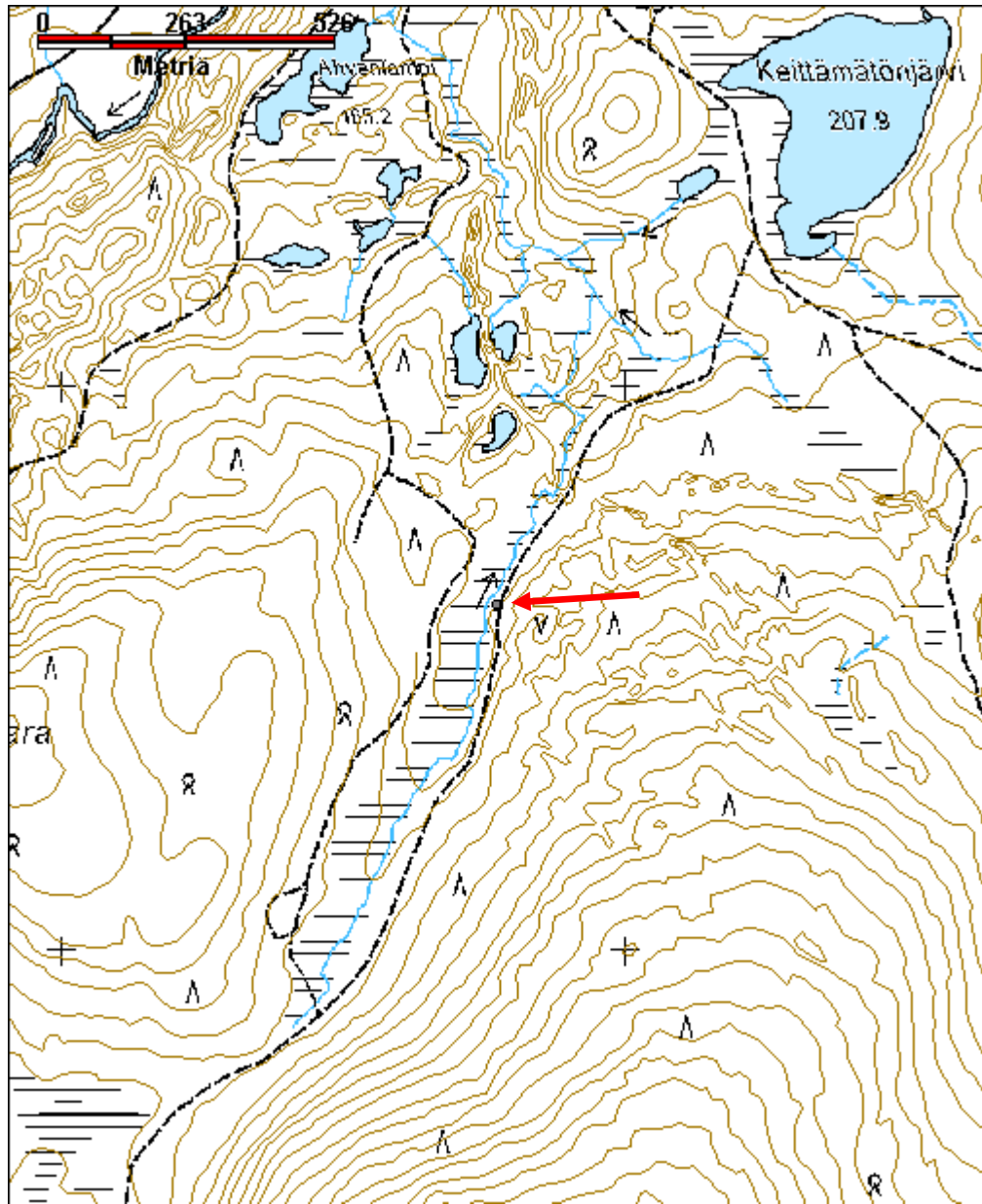
Ympäristön
suojelu: 0 Ei määritelty

Selitys:



Kirsi Koskela nojaa "kääpiökämppään". Kuva otettu luoteeseen.

Kohdetyyppi:	10 Valmistuspaikat/työpaikat?	Copyright:	© Metsähallitus 2008 © Maanmittauslaitos 1/MML/08
Koordinaatit:	X 7608609, Y 3548771, Z 220	Mittakaava:	1:10000



Liitteet

Liite 1 Ajoitustulokset



UPPSALA
UNIVERSITET

The Ångström Laboratory
Tandem Laboratory

Göran Possnert

Visiting address:
Lägerhyddsvägen 1
Room 4143

Postal address:
Box 529
SE-751 20 Uppsala
Sweden

Telephone:
+46 18 471 30 59

Telefax:
+46 18 55 57 36

Website:
<http://www.angstrom.uu.se>

E-Mail:
Goran.Possnert@Angstrom.uu.se

Uppsala 18 March 2011

Hanna Kelola-Märkeläinen
Metsähallitus/Forststyrelsen
Vernissakatu 4
01301 Helsinki
Finland

Result of ^{14}C dating of burnt bone from Lapland, Finland.

Pre-treatment of burnt bone samples:

1. The surface is mechanically cleaned (scraping, in some cases sand blasting).
2. Grinding in mortar.
3. 1,5% NaOCl is added, stirring at room temperature for 48 hours.
4. Washed in distilled water and then 1M HAc is added and stirring at room temperature for 24 hours.
5. Washed in distilled water and then dried.
6. The sample is leached with 6M HCl, giving CO_2 , then converted to graphite using a Fe-catalyst reaction.

RESULT

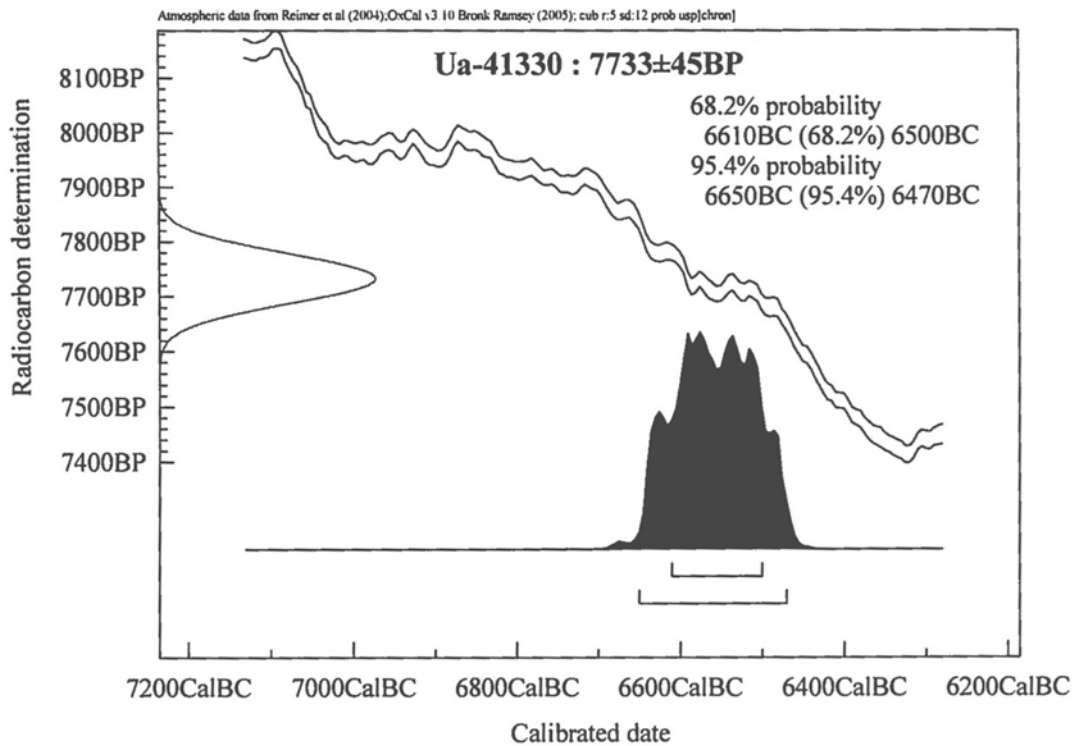
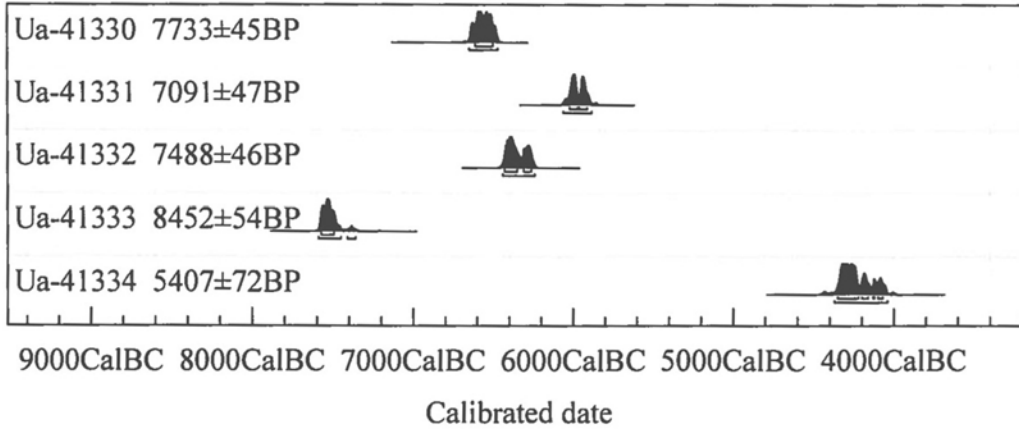
Lab number	Sample	$\delta^{13}\text{C}\%$ VPDB	^{14}C age BP
Ua-41330	Inari Piervaljärvi 2, KM 38552:2, Nr 4	-28,9	7 733 \pm 45
Ua-41331	Inari Piervaljärvi 3, KM 38553:2, Nr 5	-27,0 *	7 091 \pm 47
Ua-41332	Inari Torkojoki, KM 38563:2, Nr 6	-27,0 *	7 488 \pm 46
Ua-41333	Taivalkoski Paloharju, KM 38435:5, Nr 7	-27,0 *	8 452 \pm 54
Ua-41334	Taivalkoski Mustaperä, KM 38434:5, Nr 8	-26,9	5 407 \pm 72

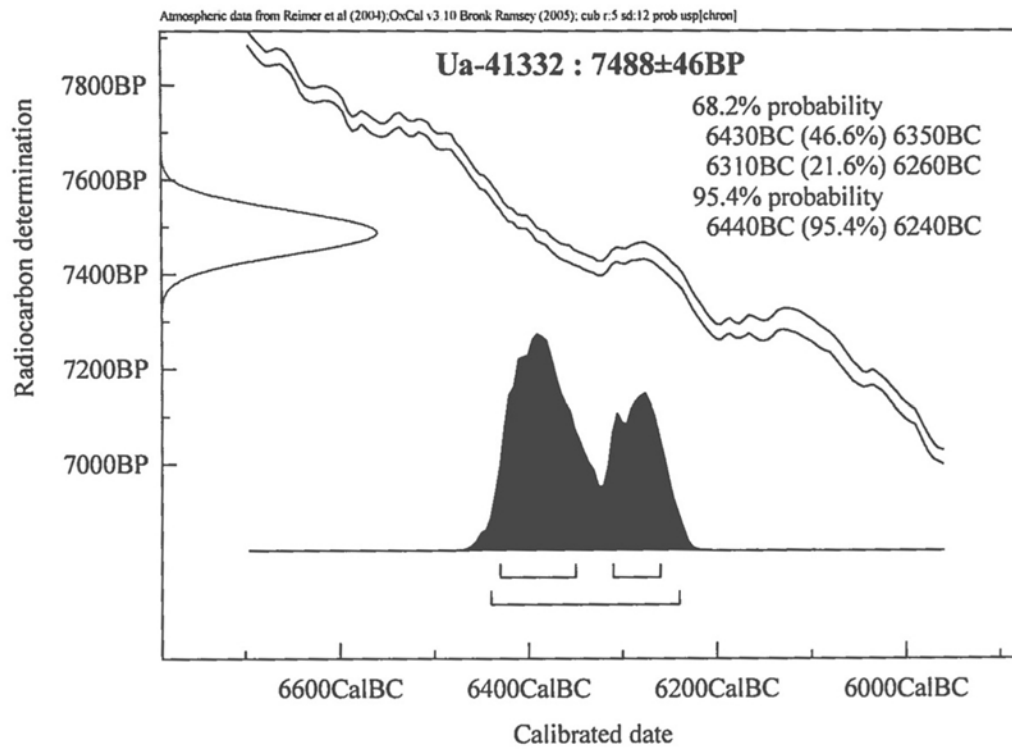
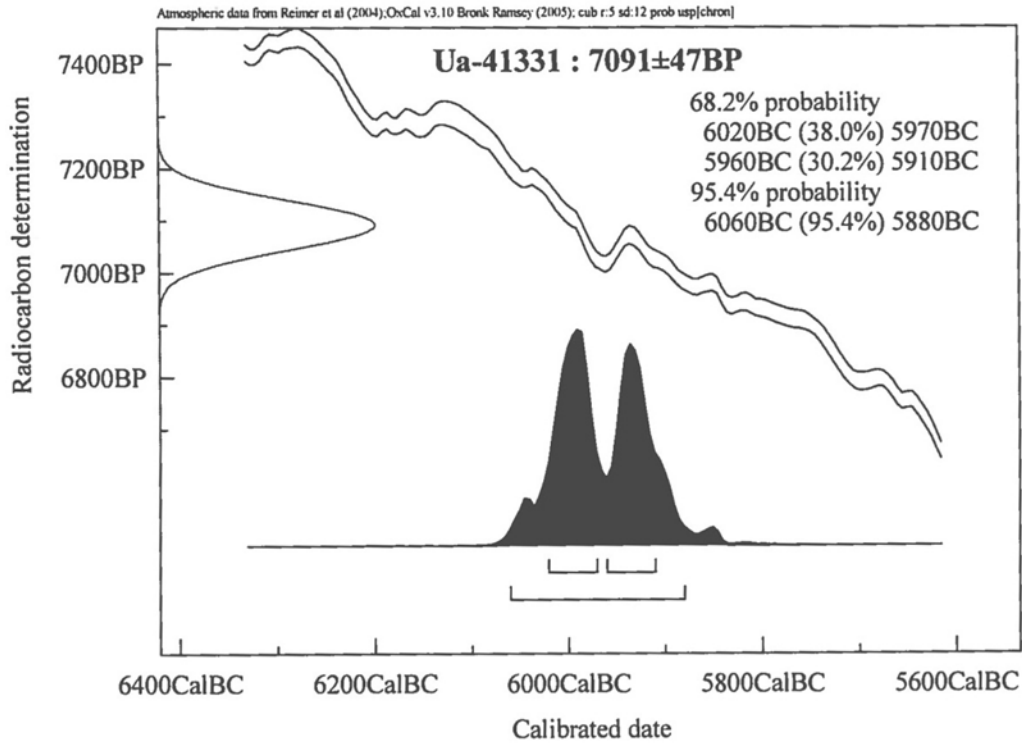
* Estimated value

Best regards

Göran Possnert/ Ingela Sundström

Atmospheric data from Reimer et al (2004),OxCal v3.10 Bronk Ramsey (2005), cub r:5 sd:12 prob usp|chron]





Liite 2 Luuanalyysi

Ivalon kaakkoispuolisen metsätalousalueen kulttuuriperintöinventointi/E. Ojanlatva 2010

Luuanalyysi K. Mannermaa 2010

Tutkittavana oli inventointilöytöinä talteen otettuja palaneita luita kuudesta kohteesta. Tulokset esitetään tiivistettyinä seuraavissa taulukoissa:

Inari Luttojoki/Kolmoskoski KM 38557

Laji/ryhmä	Kpl-määrä	Paino (g)
Indet. (tunnistamattomat)	8	0,42

Inari Ahvenlampi KM 38558:2

Laji/ryhmä	Kpl-määrä	Paino (g)
Indet. (tunnistamattomat)	2	0,2

Inari Torkojoki KM 38563:2

Laji/ryhmä	Kpl-määrä	Paino (g)
Mammalia (nisäkkäät)	7	2,8
Indet. (tunnistamattomat)	3	0,28
Yhteensä	10	2,36

Inari Pierväljäväri 2 KM 38552:2

Laji/ryhmä	Kpl-määrä	Paino (g)
<i>Rangifer tarandus</i> (peura)	1	3,5
Mammalia (nisäkkäät)	17	4,86
Indet. (tunnistamattomat)	33	1
Yhteensä	51	8,91

Inari Pierväljäväri 3 KM 38553:2

Laji/ryhmä	Kpl-määrä	Paino (g)
Ruminanta (märehtijät)	1	0,11
Mammalia (nisäkkäät)	28	4,68
Indet. (tunnistamattomat)	118	4,11
Yhteensä	147	8,9

Inari Hirvaslompola KM 38556:2

Laji/ryhmä	Kpl-määrä	Paino (g)
Mammalia (nisäkkäät)	1	0,48

Aineistossa oli hyvin paljon luita joita ei voi tunnistaa. Ainoa tunnistettu laji on peura (Pierväljäväri 2). Lisäksi tunnistin yhden märehtijän hampaan kiilteen kappaleen (Inari Pierväljäväri 3), joka kuuluu peuralle tai hirvälle. Liitteenä excel-taulukko tutkituista luista.

Helsingissä 30.11.2010

Kristiina Mannermaa

Luuanalyysi K. Mannermaa 2010

Inari Luttojoki/Kolmoskoski KM 38557

Fr. määrä	Luu	Laji	Paino
8	indet. fr.	Indet.	0,42

Inari Ahvenlampi KM 38558:2

Fr. määrä	Luu	Laji	Paino
2	indet. fr.	Indet.	0,2

Inari Torkojoki KM 38563:2

Fr. määrä	Luu	Laji	Paino
7	indet. fr.	Mammalia	2,8
3	indet. fr.	Indet.	0,28

Inari Pierväljävi 2 KM 38552:2

Fr. määrä	Luu	Laji	Paino
1	pelvis, pubis sin. (acetabulum) fr.	Rangifer tarandus	3,5
17	indet. fr.	Mammalia	4,86
33	indet. fr.	Indet.	1

Inari Pierväljävi 3 KM 38553:2

Fr. määrä	Luu	Laji	Paino
1	dens, subst. Adam. fr.	Ruminantia	0,11
28	indet. fr.	Mammalia	4,68
118	indet. fr.	Indet.	4,11

Inari Hirvaslompolo KM 38556:2

Fr. määrä	Luu	Laji	Paino
1	indet. fr.	Mammalia	0,48

Liite 3 Löytö- ja kuvaluettelo

Löytöluettelo

Löydöt KM 38543 – 38571 on diarioitu 12.11.2010 ja löydöt KM 38675 18.12.2010. Löytöpaikat on merkitty Reiskaan omalla alanumerolla (Reiska alanro), joka on merkitty myös tähän listaan.

KM-numero	Kohteen nimi	Määritelmä	Ajoitus	Löydöt	k p l g	X	Y	Z	Reiska alanro	Reiska päänrö	
38543	Kerttuoja 2	asuinpaikka	kivikautinen	kvartsi-iskos	1	2,2	3523141	7614552	135	131206	112195
38544	Ahvenkuttujärvi 2	asuinpaikka	esihistoriallinen	kvartsi-iskoksia	2	0,8	3538587	7624090	172	131207	115503
38545	Könkäänsuvanto 1	asuinpaikka	kivikautinen	kvartsiiskaavin	1	10	3534003	7624986	135	131209	115561
38546	Mattojärvi 1	asuinpaikka	kivikautinen	kvartsi-iskoksia	5	15	3534500	7619209	140	131210	117109
38547	Mattojärvi 2	asuinpaikka	kivikautinen	kvartsi-iskoksia	2	6,2	3534864	7619182	140	131211	117148
38548	Kurräjärvi 1	irtolöytö	kivikautinen	kvartsi-iskoksia	2	1,6	3531071	7614243	246		117661
38549:1	Iso Arttajärvi 2	asuinpaikka	kivikautinen	kvartsi-iskoksia	2	11	3552220	7615939	204	131212	118681
38549:2	Iso Arttajärvi 2	asuinpaikka	kivikautinen	palanut luu	3	<0,1	3552220	7615939	204	131212	118681
38550	Iso Arttajärvi 3	irtolöytö	kivikautinen	kvartsi-iskos	1	0,4	3552411	7615750	204		118702
38551	Pierväljärvi 1	asuinpaikka	kivikautinen	kvartsi-iskoksia	4	6,5	3552829	7614492	204	129441	129541
38552:1	Pierväljärvi 2	asuinpaikka	kivikautinen	kvartsi-iskoksia	8	15	3552832	7614573	206	129362	129361
38552:2	Pierväljärvi 2	asuinpaikka	kivikautinen	palanut luuta	5 2	9,8	3552847	7614572	207	129381	129362
38553:1	Pierväljärvi 3	asuinpaikka	kivikautinen	kvartsi-iskoksia	8	13	3552218	7615900	206	131213	129461
38553:2	Pierväljärvi 3	asuinpaikka	kivikautinen	palanut luuta	1 4 4	9,3	3552218	7615900	206	131213	129461
38554	Iso Arttajärvi 4	irtolöytö	esihistoriallinen	kvartsi-iskos	1	2,5	3552494	7615221	212		129481
38555	Uusijoki	irtolöytö	kivikautinen	kvartsiitti-iskos	1	1,8	3542675	7607532	152		130201
38556:1	Hirvaslompolo	asuinpaikka	kivikautinen	kvartsi-iskos	1	2,8	3538135	7606144	155	130282	130242
38556:2	Hirvaslompolo	asuinpaikka	kivikautinen	palanut luu	1	0,5	3538135	7606144	155	130282	130242
38557:1	Luttojoki/ Kolmoskoski	asuinpaikka	varhaismetalli-kautinen	saviastianpaloja	2	4	3543364	7603947	148	131181	130561
38557:2	Luttojoki/ Kolmoskoski	asuinpaikka	varhaismetalli-kautinen	kvartsi-iskoksia	1 0	24	3543364	7603947	148	131181	130561
38557:3	Luttojoki/ Kolmoskoski	asuinpaikka	varhaismetalli-kautinen	palanut luuta	7	0,3	3543364	7603947	148	131181	130561
38558:1	Ahvenlampi	asuinpaikka	kivikautinen	kvartsi-iskos	1	2,3	3548598	7609758	188	131205	130642
38552:2	Ahvenlampi	asuinpaikka	kivikautinen	palanut luuta	2	0,2	3548598	7609758	188	131205	130642
38559	Luttojoki/ Hirvasvuopaja 1	asuinpaikka	kivikautinen	pii-iskos	1	3,5	3540296	7604720	149	131182	130661

38560	Luttojoki/ Hirvasvuopaja 2	asuinpaikka	kivikautinen	kvartsi- iskoksia	2	5,6	3540196	7604527	149	131183	130681
38561	Pirtti-Kompso 2	asuinpaikka	kivikautinen	kvartsi- iskoksia	4	34	3549431	7599903	137	131184	131002
38562	Luttojoki/ Littoskoski	asuinpaikka	kivikautinen	kvartsi- iskos	1	3,2	3551132	7599252	130	131185	131003
38563:1	Torkojoki	asuinpaikka	kivikautinen	kvartsi- iskoksia	3	0,9	3551716	7599372	135	131187	131004
38563:2	Torkojoki	asuinpaikka	kivikautinen	palanutta luuta	1 1	3	3551716	7599372	135	131187	131004
38564	Vuoksijärvi 1	asuinpaikka	kivikautinen	kvartsi- iskoksia	4	6,7	3551316	7605287	219	131204	131007
38565	Vuoksijoki 1	muinajäännö sryhmät	kivikautinen	kvartsi- iskoksia	3	13	3552167	7602090	167	131186	131008
38566	Vuoksijoki 2	irtolöytö	kivikautinen	kvartsi- iskos	1	22	3552286	7602146	167		131009
38567	Luttojärvi 1	asuinpaikka	kivikautinen	kvartsi- iskoksia	3	18	3533407	7596360	163	131202	131011
38568	Kulasniemi kaakko	asuinpaikka	kivikautinen	kvartsi- iskoksia	2	2,2	3534712	7596689	163	131201	131013
38569:1	Luttojärvi 2	asuinpaikka	kivikautinen	kvartsikaav in	1	11	3533740	7596818	163	131203	131014
38569:2	Luttojärvi 2	asuinpaikka	kivikautinen	kvartsi- iskoksia	2 0	147	3533740	7596818	163	131203	131014
38570	Oskarinkoski/ Utjanankoski lammet	asuinpaikka	kivikautinen	kvartsi- iskoksia	2	6,3	3552880	7596751	126	131192	131016
38571	Oskarinjärvi/ Utjananlampi 2	asuinpaikka	kivikautinen	kvartsi- iskos	1	6,9	3553034	7596948	125	131193	131018
38675	Kattajärvi 1	asuinpaikka	kivikautinen	kvartsi- iskoksia	2	2,5	3542095	7605363	148		111962

Kuvaluettelo

Kuva- numero	Pvm	Kohteen nimi	Reiska No	Kuvateksti ja kuvaussuunta
IN0001	27.5.	Palkisoja 1 venäläisten hautapaikka	106063	Neuvostosotilaiden hautapaikka ja ortodoksiristi Alajoen itäpuolella kuvattuna lounaaseen. Kivessä teksti: Tähän on haudattu 13 neuvostosotilasta.
IN0002	27.5.	Palkisoja 1 venäläisten hautapaikka	106063	Neuvostosotilaiden hautapaikka Alajoen itäpuolella kuvattuna luoteeseen. Taustalla Tapani Silventoisen mökki ulkorakennuksineen.
IN0003	27.5.	Alajoki/Anninkatu silta jäännös	106347	Savotta-aikaisen, Alajoen ylittävän sillan jäännös Anninkadun länsipäässä kuvattuna länteen.
IN0004	27.5.	Alajoki/Anninkatu silta jäännös	106347	Savotta-aikaisen, Alajoen ylittävän sillan jäännös Anninkadun länsipäässä kuvattuna kaakkoon.
IN0005	27.5.	Alajoki/Palkisoja silta jäännös	106421	Savotta-aikaisen pitkostien jäännös Alajoen itärannalla kuvattuna kaakkoon.
IN0006	27.5.	Alajoki/Palkisoja silta jäännös	106421	Savotta-aikaisen, Alajoen ylittävän sillan ja pitkostien jäännös Alajoen itärannalla kuvattuna lounaaseen.
IN0007	27.5.	Kolmoskämpä/Nilatuohioja savottakämpäalue jäännös	106422	Savottakämpäalueen tallin paikka erottuu maastossa heinittyneenä alueena. Kuvan suunta luoteeseen.
IN0008	27.5.	Kolmoskämpä/Nilatuohioja savottakämpäalue jäännös	106422	Savottakämpäalueen roskakuilu on säilynyt uuden metsäautotieuran leikkauksessa. Kuvan suunta lounaaseen.

IN0009	27.5.	Kolmoskämppä/Nilatuohioja savottakämppäalue jäännös	106422	Savottakämppäalueen tallin paikka erottuu maastossa heinittyneenä alueena. Sen takana kulkeva metsäautotie on tuhonnut kämpän paikan. Kuvan suunta kaakkoon.
IN0010	27.5.	Kolmoskämppä/Nilatuohioja savottakämppäalue jäännös	106422	Savottakämppäalueen pääkämpästä on jäljellä enää piipun muurattu kiveys. Kuvan suunta pohjoisluoteeseen.
IN0011	27.5.	Nilatuohioja saha jäännös	106121	Veikko Rajala seisoo Nilatuohiojan varressa sijainneen sahan sirkkelikuopan vieressä. Kuvan suunta etelään.
IN0012	27.5.	Nilatuohioja saha jäännös	106121	Nilatuohiojan varressa sijainneen sahan varaston pohjasta erottuu vielä pari hirsikertaa. Kuvan suunta luoteeseen.
IN0013	27.5.	Nilatuohioja saha jäännös	106121	Nilatuohiojan varressa sijainneen sahan lanssi ja etualalla sirkkelikuoppa. Kuvan suunta pohjoiseen.
IN0014	28.5.	Palkisoja 3 venäläisten vankileiri ja saksalaisten asemapaikka	132101	Palkisojalla sijaitsevan saksalaisten tukikohdan parakin pohja kuvattuna pohjoiseen. Taustalla vanha Anninkatu.
IN0015	28.5.	Palkisoja 3 venäläisten vankileiri ja saksalaisten asemapaikka	132101	Palkisojalla sijaitsevan saksalaisten tukikohdan parakin pohja kuvattuna luoteeseen. Taustalla vanha Anninkatu.
IN0016	28.5.	Palkisoja 3 venäläisten vankileiri ja saksalaisten asemapaikka	132101	Piikkilanka-aitaa kuvattuna itään. Taustalla Tapani Silventoisen mökki.
IN0017	28.5.	Palkisoja 3 venäläisten vankileiri ja saksalaisten asemapaikka	132101	Palkisojalla Veikko Rajalan pihapiirissä sijaitseva, alppijääkärien vuonna 1945 rakentama kämppä kuvattuna koilliseen
IN0018	28.5.	Palkisoja 3 venäläisten vankileiri ja saksalaisten asemapaikka	132101	Palkisojalla Veikko Rajalan pihapiirissä sijaitseva, alppijääkärien vuonna 1945 rakentama kämppä kuvattuna pohjoiseen.
IN0019	28.5.	Palkisoja 3 venäläisten vankileiri ja saksalaisten asemapaikka	132101	Palkisojalla Veikko Rajalan pihapiirissä sijaitseva, alppijääkärien vuonna 1945 rakentama kämppä kuvattuna lounaaseen.
IN0020	28.5.	Palkisoja 3 venäläisten vankileiri ja saksalaisten asemapaikka	132101	Palkisojalla Veikko Rajalan pihapiirissä sijaitseva, alppijääkärien vuonna 1945 rakentama kämppä kuvattuna luoteeseen.
IN0021	28.5.	Palkisoja 3 venäläisten vankileiri ja saksalaisten asemapaikka	132101	Matalan juoksuhaudan patkä Palkisojalla kuvattu länteen.
IN0022	28.5.	Palkisoja 3 venäläisten vankileiri ja saksalaisten asemapaikka	132101	Saksalaisten korsukellarin jäännös, joka on toiminut savotta-aikana asuntona, kuvattuna luoteeseen.
IN0023	28.5.	Palkisoja 3 venäläisten vankileiri ja saksalaisten asemapaikka	132101	Saksalaisten korsukellarin jäännös, joka on toiminut savotta-aikana asuntona, kuvattuna lounaaseen.
IN0024	28.5.	Palkisoja 3 venäläisten vankileiri ja saksalaisten asemapaikka	132101	Saksalaisten tekemä rivinteerattu tieura kaivannon itäpuolella kuvattuna pohjoiseen.
IN0025	28.5.	Palkisoja 3 venäläisten vankileiri ja saksalaisten asemapaikka	132101	Saksalaisten tekemä kaivanto rivinteeratun tieuran länsipuolella kuvattuna pohjoiseen.
IN0026	28.5.	Paljakainen 1 kestikievari	106461	Kestikievarin päärakennus avoimen kentän länsilaidalla kuvattuna luoteeseen.
IN0027	28.5.	Paljakainen 1 kestikievari	106461	Kestikievarin päärakennus avoimen kentän länsilaidalla kuvattuna pohjoiseen.
IN0028	28.5.	Paljakainen 1 kestikievari	106461	Kestikievarin päärakennus avoimen kentän länsilaidalla kuvattuna etelään. Etualalla on kievarin kenttää kiertäneen aidan jäännös.
IN0029	28.5.	Paljakainen 1 kestikievari	106461	Kestikievarin kentässä olevan ulkorakennuksen, ilmeisesti tallin/navetan kiveys kuvattuna koilliseen.

IN0030	28.5.	Paljakainen 1 kestikievari	106461	Kestikievarin kentässä olevan ulkorakennuksen, ilmeisesti tallin/navetan kiveys kuvattuna pohjoiseen.
IN0031	28.5.	Paljakainen 1 kestikievari	106461	Kestikievarin kentässä olevan ulkorakennuksen, ilmeisesti saunan pohjahirret kuvattuna pohjoiseen.
IN0032	28.5.	Paljakainen 1 kestikievari	106461	Kestikievaria kiertävää aitaa on vielä jäljellä kentän länsilaidalla. Kuva otettu pohjoiseen.
IN0033	28.5.	Paljakainen 1 kestikievari	106461	Epämääräinen kiveys tai kivisilmä kievarin kentän itälaidalla kuvattuna koilliseen. Taustalla E4-tie.
IN0034	31.5.	Kuninkaanlakkioja savottakämppeäalue jäännös	106562	Kuninkaanlakkiojan puretun savottakämppeäalueen tallin paikka erottuu ojan varren maastossa heinittyneenä alueena. Kuvattu etelään.
IN0035	31.5.	Kuninkaanlakkioja savottakämppeäalue jäännös	106562	Länget ja rautaromua Kuninkaanlakkiojan varresta.
IN0036	31.5.	Kuninkaanlakkioja savottakämppeäalue jäännös	106562	Kuninkaanlakkiojan savottakämppeäalueesta ei ole enää paljon jäljellä. Tallin paikka on paalun kohdalla metsäautotien varressa. Kuvattu länteen.
IN0037	31.5.	Hankapeukalovaara korsu jäännös	106577	T. Silventoinen hakkuuaukean keskellä olevan korsun suuaukolla kuvattuna etelään.
IN0038	31.5.	Hankapeukalovaara korsu jäännös	106577	Hakkuuaukean keskellä oleva korsu kuvattuna lounaaseen.
IN0039	31.5.	Nilatuohioja 1 pyyntikuoppia	106599	Pyyntikuoppa 1 kuvattuna etelään.
IN0040	31.5.	Nilatuohioja 1 pyyntikuoppia	106599	Pyyntikuoppa 1 kuvattuna länteen.
IN0041	31.5.	Alajoki 1 rakennelma jäännös	106614	Rakennelman jäännös kuvattuna Alajoen rannasta koilliseen.
IN0042	31.5.	Alajoki 1 rakennelma jäännös	106614	Rakennelman jäännös kuvattuna Alajoelle, etelälounaaseen.
IN0043	31.5.	Alajoki 1 rakennelma jäännös	106614	Rakennelman jäännös kuvattuna Alajoen rannassa länteen.
IN0044	31.5.	Nilatuohioja 1 pyyntikuoppia	106599	Pyyntikuoppa 2 kuvattuna pohjoiseen.
IN0045	31.5.	Nilatuohioja 1 pyyntikuoppia	106599	Pyyntikuoppa 2 kuvattuna länteen.
IN0046	31.5.	Alajoki 2 savottakämppeäalue jäännös	106634	Savottakämpän ja tallin paikka kuvattuna etelään, oikealla kuvassa Alajoki.
IN0047	31.5.	Alajoki 2 savottakämppeäalue jäännös	106634	Savottakämpän ja tallin paikka kuvattuna pohjoiseen, vasemmalla kuvassa Alajoki.
IN0048	31.5.	Alajoki 2 savottakämppeäalue jäännös	106634	Savottakämpän ja tallin paikka Alajoen itäpuolella. Tieuran jatkeena ollut silta on purettu. Kuva otettu luoteeseen.
IN0049	31.5.	Hankapeukalonoja savottakämppeäalue jäännös	106671	Puretun hirsikämpän kivijalka kuvattuna pohjoiseen.
IN0050	31.5.	Hankapeukalonoja savottakämppeäalue jäännös	106671	Puretun hirsikämpän kivijalka kuvattuna lounaaseen.
IN0051	31.5.	Hankapeukalonoja savottakämppeäalue jäännös	106671	Työkuva. E. Ojanlatva kaivaa koepistoa.
IN0052	31.5.	Hankapeukalonoja savottakämppeäalue jäännös	106671	Saunan kiukaan pohja kuvattuna luoteeseen.
IN0053	31.5.	Hankapeukalonoja savottakämppeäalue jäännös	106671	Saunan kiukaan pohja erottuu harmaana laattana polun eteläpuolella. Kuva otettu etelään.
IN0054	31.5.	Hankapeukalonoja savottakämppeäalue jäännös	106671	Tallin paikka erottuu maastossa heinikköisenä alueena. Alimmat hirsikerrat ja pilttuiden paikat erottuvat vielä heinikossa. Kuvattu etelään.
IN0055	31.5.	Hankapeukalonoja savottakämppeäalue jäännös	106671	Hoganas-tiili. Teksti tiilessä: 10 HOGANAS.

IN0056	31.5.	Hankapeukalonoja savottakämppeäalue jäännös	106671	Maatunut kelkan alustan jäännös. Kuvattu länteen.
IN0057	31.5.	Joutsenpesälampi/Joukhaispesälampi savottakämppeäalue	106718	Ulkokäymälän jäännös kuvattuna länteen.
IN0058	31.5.	Joutsenpesälampi/Joukhaispesälampi savottakämppeäalue	106718	Savottakämppeäalueella ei ole havaittavissa enää selkeitä rakenteita. Kuva otettu luoteeseen.
IN0059	31.5.	Joutsenpesälampi/Joukhaispesälampi savottakämppeäalue	106718	Savottakämppeäalueella ei ole havaittavissa enää selkeitä rakenteita. Kuva otettu eteläkaakkoon.
IN0060	1.6.	Alajoki 2 savottakämppeäalue jäännös	106634	Savottakämpän ja tallin paikka Alajoen itäpuolella kuvattuna itään.
IN0061	1.6.	Alajoki 3 korsu jäännös	106742	Edessä maahan kaivetun, L-muotoisen korsun oviaukko ja romahtanut kattorakenne kuvattuna lounaaseen.
IN0062	1.6.	Alajoki 3 korsu jäännös	106742	Yleiskuva kankaalta, missä korsu sijaitsee. Kuva otettu pohjoiseen.
IN0063	1.6.	Leonjärvi 1 pyyntikuoppia	106787	Pyyntikuoppa 1 sähkölinjan itäpuolella kuvattuna luoteeseen.
IN0064	1.6.	Leonjärvi 1 pyyntikuoppia	106787	Pyyntikuoppa 2 kahden suolampareen välissä kuvattuna etelään.
IN0065	1.6.	Leonjärvi 2 pyyntikuoppia	106767	Pyyntikuoppa 1 suolampareen ja lammen välissä kuvattuna länteen.
IN0066	1.6.	Leonjärvi 2 pyyntikuoppia	106767	Pyyntikuoppa 2 kuvattuna kaakkoon. Takana Leonjärvi.
IN0067	1.6.	Leonjärvi 2 pyyntikuoppia	106767	Pyyntikuoppa 3 kuvattuna etelään. Takana Leonjärvi.
IN0068	1.6.	Moitakurunoja 1 porokämppeä jäännös	106799	Moitakurun kämppeä kuvattuna itäkoilliseen.
IN0069	1.6.	Moitakurunoja 1 porokämppeä jäännös	106799	Moitakurun kämppeä kuvattuna suoraan edestä kuvattuna. Kuva otettu koilliseen.
IN0070	1.6.	Moitakurunoja 1 porokämppeä jäännös	106799	Moitakurun kämpän luoteisseinä ja piipun vierestä romahtanut katto kuvattuna itään.
IN0071	1.6.	Moitakurunoja 1 porokämppeä jäännös	106799	Moitakurun kämpän itänurkka ja koillisseinän ikkunaruuu. Kuva otettu länteen.
IN0072	1.6.	Moitakurunoja 1 porokämppeä jäännös	106799	Moitakurun kämpän ikkuna pokineen.
IN0073	1.6.	Moitakurunoja 2 porokämppeä jäännös	106813	Moitakurun porokämppeä, josta katto on romahtanut, kuvattuna itään.
IN0074	1.6.	Moitakurunoja 2 porokämppeä jäännös	106813	Moitakurun porokämpän lounaisseinä ja ovi kuvattuna koilliseen.
IN0075	1.6.	Moitakurunoja 2 porokämppeä jäännös	106813	Moitakurun porokämpän etelänurkka kuvattuna pohjoiseen.
IN0076	1.6.	Moitakurunoja 2 porokämppeä jäännös	106813	Moitakurun porokämpän koillisseinän ikkuna kuvattuna lounaaseen.
IN0077	1.6.	Moitakurunvaara poroerotusaita jäännös	111043	Johdinaita kulkee Moitakurunojan yli kohti erotuskaarretta. Kuva otettu kaakkoon.
IN0078	1.6.	Moitakurunvaara poroerotusaita jäännös	111043	Johdinaita kulkee Moitakurunojan yli kohti erotuskaarretta. Kuva otettu länteen
IN0079	1.6.	Moitakurunvaara poroerotusaita jäännös	111043	Erotuspaikan konttorien kohdalla kasvaa jo tiheää koivikko. Kuva otettu itään.
IN0080	1.6.	Moitakurunvaara poroerotusaita jäännös	111043	Erotusaidan veräjän pystyputut ja ulut. Kuva otettu koilliseen.
IN0081	1.6.	Moitakuru päivätupa	27614	Päivätuvan pohjoisseinä kuvattuna etelään.
IN0082	1.6.	Moitakuru päivätupa	27614	Päivätupa on korjattu ja perustuksetkin uusittu. Kuva lounaisnurkasta.

IN0083	1.6.	Moitakuru päivätupa	27614	Päivätuvan länsiseinän uusi ikkuna kuvattuna itään.
IN0084	2.6.	Peuralampi savottakämppeäalue jäännös	107184	Puretusta ja siirretystä pääkämpästä on jäljellä enää hella ja tukihirret. Kuva otettu koilliseen.
IN0085	2.6.	Peuralampi savottakämppeäalue jäännös	107184	Puretusta ja siirretystä pääkämpästä on jäljellä enää hella ja tukihirret. Takana on Peuralampi. Kuva otettu luoteeseen.
IN0086	2.6.	Peuralampi savottakämppeäalue jäännös	107184	Peuralammen saunan(?) paikka kuvattuna luoteeseen.
IN0087	2.6.	Peuralampi savottakämppeäalue jäännös	107184	Peuralammen tallin pohjasta erottuu vielä tukihirsiä. Kuva otettu luoteeseen.
IN0088	2.6.	Peuralampi savottakämppeäalue jäännös	107184	Kaivanto lähellä rantaa kuvattuna luoteeseen.
IN0089	2.6.	Peuralampi savottakämppeäalue jäännös	107184	Reen osia aukean itäreunalla.
IN0090	2.6.	Peuralampi savottakämppeäalue jäännös	107184	Herrojen kämpän paikka(?) kuvattuna pohjoisluoteeseen.
IN0091	2.6.	Peuralampi savottakämppeäalue jäännös	107184	Kämppeä 3 kuvattuna pohjoisluoteeseen, taustalla herrojen kämpän hella.
IN0092	2.6.	Peuralampi savottakämppeäalue jäännös	107184	Kämppeä 4 kuvattuna etelään. Taustalla Vuolajärville kulkeva metsäautotie.
IN0093	4.6.	Alimmainen Alttojärvi savottakämppeä	1631	Pääkämppeä kuvattuna luoteeseen.
IN0094	4.6.	Alimmainen Alttojärvi savottakämppeä	1631	Pääkämpän pohjoisena kuvattuna länteen.
IN0095	4.6.	Alimmainen Alttojärvi savottakämppeä	1631	Pääkämpän itäpääty ja pohjoisena kuvattuna länsiluoteeseen.
IN0096	4.6.	Alimmainen Alttojärvi savottakämppeä	1631	Pääkämppeä kuvattuna pohjoiseen.
IN0097	4.6.	Alimmainen Alttojärvi savottakämppeä	1631	Pääkämpän länsipääty kuvattuna itään.
IN0098	4.6.	Alimmainen Alttojärvi savottakämppeä	1631	Pääkämpän eteläkuisti.
IN0099	4.6.	Alimmainen Alttojärvi savottakämppeä	1631	Pääkämpän keittiön muuripata koillisnurkassa.
IN0100	4.6.	Alimmainen Alttojärvi savottakämppeä	1631	Pääkämpän kaasulamppu katossa.
IN0101	4.6.	Alimmainen Alttojärvi savottakämppeä	1631	Pääkämpän keittiön kaapistoa ja elämänluukku.
IN0102	4.6.	Alimmainen Alttojärvi savottakämppeä	1631	Pääkämpän elämänluukku kuvattuna ruokailutilasta käsin.
IN0103	4.6.	Alimmainen Alttojärvi savottakämppeä	1631	Pääkämpän keskiosan tiilitakka.
IN0104	4.6.	Alimmainen Alttojärvi savottakämppeä	1631	Pääkämpän keskiosan makuuhuoneen väliseinästä on sahattu suuri pala.
IN0105	4.6.	Alimmainen Alttojärvi savottakämppeä	1631	Pääkämpän länsipään kuivatuhuoneessa on säilynyt vesikiertoiset kuivatustelineet.
IN0106	4.6.	Alimmainen Alttojärvi savottakämppeä	1631	Pääkämpän kuivatuhuone on myös pannuhuone. Pohjoisena ovi on kaatunut sisään.
IN0107	4.6.	Alimmainen Alttojärvi savottakämppeä	1631	Pääkämpän länsipäädyssä on jäljellä kerrosankkyä.
IN0108	4.6.	Alimmainen Alttojärvi talousrakennus	108104	Keittokatos kuvattuna kohti länttä.

IN0109	4.6.	Alimmainen Alttojärvi talourakennus	108104	Keittokatos kuvattuna kohti lounasta.
IN0110	4.6.	Alimmainen Alttojärvi talourakennus	108104	Keittokatoksen sisäosassa on hella ja pöytä.
IN0111	4.6.	Alimmainen Alttojärvi sauna jäännös	1632	Puretun saunan jäännös kuvattuna kohti itää, taustalla näkyy ulkokäymälä.
IN0112	4.6.	Alimmainen Alttojärvi sauna jäännös	1632	Puretun saunan jäännös järven rannassa kuvattuna kohti etelää.
IN0113	4.6.	Alimmainen Alttojärvi sauna jäännös	1632	Puretun saunan jäännös kuvattuna kohti pohjoista, taustalla pääkämppä.
IN0114	4.6.	Alimmainen Alttojärvi ulkokäymälä jäännös	109232	Ulkokäymälä kuvattuna kohti etelää.
IN0115	4.6.	Alimmainen Alttojärvi ulkokäymälä jäännös	109232	Ulkokäymälän itäpäädyssä on erillinen yksireikäinen käymälä. Kuva otettu lounaaseen.
IN0116	4.6.	Alimmainen Alttojärvi talli jäännös	109347	Mahdollisen tallin jäännös sijaitsee alueen itäosassa. Kuva otettu kohti lounasta.
IN0117	4.6.	Alimmainen Alttojärvi rakennelma jäännös	109348	Eristetyn rakennelman jäännös sijaitsee alueen länsilaidalla. Kuva on otettu kohti länttä
IN0118	4.6.	Alimmainen Alttojärvi rakennelma jäännös	109348	Rakennelman jäännös kuvattuna kohti kaakkoa.
IN0119	7.6.	Tammijärvi savottakämppäalue jäännös	111117	Tallin jäännös Tammiojan varressa kuvattuna kohti itää.
IN0120	7.6.	Tammijärvi savottakämppäalue jäännös	111117	Kaksi rekeä tallialueen luoteispuolella. Kuva otettu kohti kaakkoa.
IN0121	7.6.	Tammijärvi savottakämppäalue jäännös	111117	Lahonnut ulkokäymälän jäännös metsäautotien reunassa. Kuva otettu kohti pohjoista.
IN0122	7.6.	Tammijärvi savottakämppäalue jäännös	111117	Mahdollinen rakennuksen jäännös erottuu heinää kasvavana alueena. Taustalla myös muuripatoja. Kuva otettu kohti itäkaakkoa.
IN0123	7.6.	Tammijärvi savottakämppäalue jäännös	111117	Muuripata ja hella sijaitsevat mahdollisen pääpirtin jäännöksen länsipuolella. Kuva otettu kohti itää.
IN0124	7.6.	Tammijärvi savottakämppäalue jäännös	111117	Mahdollisen pääpirtin jäännös kuvattuna kohti pohjoista.
IN0125	7.6.	Tammijärvi savottakämppäalue jäännös	111117	Epämääräisellä heinää kasvavalla alueella on ilmeisesti sijainnut rakennus. Alueen koko on noin 20x10 m ja siellä on jäljellä hirsistä. Kuva on otettu kohti kaakkoa.
IN0126	7.6.	Pilverijärvi kortesuova jäännös	111182	Järven rannassa sijaitsee kortesuovan jäännös. Kuva on otettu kohti pohjoista.
IN0127	7.6.	Luttojoki/Tammioja 2 merkkipu	111333	Merkkipuun pää jokien risteyksessä on pyörästetty. Kuva on otettu kohti etelää.
IN0128	7.6.	Tammioja rakennelma jäännös	111262	Rakennuksen itäseinä kuvattuna kohti luodetta.
IN0129	7.6.	Tammioja rakennelma jäännös	111262	Rakennuksen eteläpäätyä kuvattuna pohjoiseen.
IN0130	7.6.	Tammioja rakennelma jäännös	111262	Rakennuksen pohjoispäädyssä (kuvassa vasemmalla) on ilmeisesti ollut katos. Kuva on otettu kohti itää.
IN0131	7.6.	Luttojoki/Tammioja 1 Kivekkään terveyskylpylä jäännös	111369	Kivekkään terveyskylpylän kämpän jäännös, jonka luoteiskulmassa on piisikiveys. Kuva otettu kohti itäkaakkoa.
IN0132	7.6.	Luttojoki/Tammioja 1 Kivekkään terveyskylpylä jäännös	111369	Kivekkään terveyskylpylän kämpän jäännös, jonka luoteiskulmassa on piisikiveys. Kuva otettu luoteeseen.
IN0133	7.6.	Luttojoki/Tammioja 1 Kivekkään terveyskylpylä jäännös	111369	Ulkokäymälän jäännös kuvattuna luoteeseen.

IN0134	7.6.	Luttojoki/Tammioja 1 Kivekkään terveyskylpylä jäännös	111369	Korsun tai korsukämpän jäännös kuvattuna koilliseen. Sisäänkäyntiaukko on kaatuneen puun etupuolella, vasemmalla.
IN0135	7.6.	Luttojoki/Tammioja 1 Kivekkään terveyskylpylä jäännös	111369	Kellarikaivannon kylmämuurattua seinää vasemmalla. Kuva on otettu kohti pohjoista.
IN0136	8.6.	Heinäjärvet parkkuupukki ja savottakämppäalue jäännös	107425	Parkkuupukin jäännös puron metsäautotien varressa. Kuva on otettu kohti pohjoista.
IN0137	8.6.	Heinäjärvet parkkuupukki ja savottakämppäalue jäännös	107425	Parkkuupukin vieressä sijainnut esine.
IN0138	8.6.	Heinäjärvet parkkuupukki ja savottakämppäalue jäännös	107425	Savottakämppäalueelta kerättyä tavaraa on kiinnitetty puron rannassa sijaitsevaan mänttyyn. Kuvattu kaakkoon.
IN0139	8.6.	Heinäjärvet parkkuupukki ja savottakämppäalue jäännös	107425	Tasoitettua ja heinää kasvavaa savottakämppäaluetta metsäautotien itäpuolella. Kuva otettu kohti kaakkoa.
IN0140	8.6.	Luttojärvi korsu jäännös	107431	Korsukaivannon jäännös kuvattuna kohti koillista.
IN0141	8.6.	Hiekkalahti kivikautinen asuinpaikka	131904	Kolme pientä kuoppaa hiekkatörmässä kuvattuna itään.
IN0142	8.6.	Hiekkalahti kivikautinen asuinpaikka	131904	Kivikautinen asuinpaikka Luttojärven rannassa. Kaira on pystyssä löytöpaikalla. Kuvattu itäkoilliseen.
IN0143	11.6.	Kurulompolo savottakämpä jäännös	109421	Savottakämpästä on jäljellä enää piisikiveys ja alin hirsikerta. Kuvattu itään.
IN0144	11.6.	Vuolaoja parkkuupukki jäännös	109422	Parkkuupukin jäännös ojan länsipuolella. Kuva on otettu kaakkoon.
IN0145	11.6.	Peuravaara poroaita jäännös	109423	Poroaitaa Anninkadun eteläpuolella, ojan itäpuolella. Kuva otettu itään.
IN0146	11.6.	Kotaoja savottakämppäalue jäännös	109424	Ojan länsipuolella sijaitsevalle kellarille on vienyt ojan yli silta. Kuva otettu lounaaseen.
IN0147	11.6.	Kotaoja savottakämppäalue jäännös	109424	Tallin jäännös ja etualalla toisen rakennelman jäännös kuvattuna luoteeseen.
IN0148	11.6.	Kotaoja savottakämppäalue jäännös	109424	Rakennelman 1 jäännös kuvattuna koilliseen.
IN0149	11.6.	Kotaoja savottakämppäalue jäännös	109424	Rakennuksen 3 jäännös kuvattuna itäkaakkoon. Taustalla tallin jäännös.
IN0150	11.6.	Kotaoja savottakämppäalue jäännös	109424	Rakennuksen 4 jäännös kuvattuna kaakkoon. Ojan puolella kämpän pohjaa on tasapainotettu kiveyksellä.
IN0151	11.6.	Kotaoja savottakämppäalue jäännös	109424	Pääkämpän paikka erottuu maastossa muha-alueena. Kuva otettu kohti itäkoillista.
IN0152	11.6.	Kotaoja savottakämppäalue jäännös	109424	Pienen rakennelman pohja sijaitsee lähellä Anninkatua alueen pohjoispäässä. Kuva on otettu kaakkoon.
IN0153	11.6.	Herrapalo/Anninkatu lastauslaituri jäännös	109443	Hiekanottoalueen keskellä sijaitseva lastauslaituri kuvattuna lounaaseen.
IN0154	11.6.	Herrapalo/Anninkatu lastauslaituri jäännös	109443	Hiekanottoalueen keskellä sijaitseva lastauslaituri kuvattuna länteen.
IN0155	17.6.	Ruohokangas 1 poroerotusaita jäännös	110940	Poroerotuspaikan myyntikoppi kuvattuna luoteeseen.
IN0156	17.6.	Ruohokangas 1 poroerotusaita jäännös	110940	Poroerotusaidasta osa on vielä pystyssä. Kirnun pyöreä muoto erottuu vielä selkeästi. Kuva otettu pohjoiseen.
IN0157	17.6.	Ruohokangas 1 poroerotusaita jäännös	110940	Poroerotusaidasta osa on vielä pystyssä. Vasemmalla etualalla on konttorien väliaitoja maassa. Kuva otettu eteläkaakkoon.

IN0158	17.6.	Ruohokangas 4 saksalaisten asemapaikka	110381	Läntisin L:n muotoinen tulipesäke tai kaivanto Anninkadun vieressä kuvattuna pohjoisluoteeseen.
IN0159	17.6.	Ruohokangas 2 lastauslaituri jäännös	110371	Lastauslaiturin jäännös kuvattuna suoraan edestä eli eteläkaakkoon.
IN0160	17.6.	Ruohokangas 5 saksalaisten asemapaikka	110384	Pitkän kaivannon jäännös harjanteen laella. Sen molemmissa päissä on puissa loveus. Kuva otettu pohjoiseen.
IN0161	17.6.	Ruohokangas 5 saksalaisten asemapaikka	110384	Piikkilangalla aidattu alue, jonka keskellä on puuarkku. Kuva otettu kohti pohjoista.
IN0162	17.6.	Ruohokangas 3 savottakämppeäalue jäännös	110378	Savottakämppeäalueesta on jäljellä enää heinää kasvava alue, ulkokäymälän jäännös ja hirren ja laudan pätkiä. Kuva otettu kohti luodetta.
IN0163	17.6.	Ruohokangas 9 porokämppeä	110376	Porokämpän etuovi ja ulkokäymälä kuvattuna pohjoisluoteeseen.
IN0164	17.6.	Ruohokangas 9 porokämppeä	110376	Porokämpän tiilitakka.
IN0165	17.6.	Ruohokangas 6 saksalaisten rakennelma jäännös	110389	Poltettu saksalaisten korsun jäännös, josta on jäljellä turpeen peittämät hirsivallit. Kuva otettu luoteeseen.
IN0166	17.6.	Ruohokangas 8 saksalaisten rakennelma jäännös	110377	Saksalaisten rakennuksen jäännös järven rannassa kuvattuna pohjoiseen.
IN0167	17.6.	Ruohokangas 7 saksalaisten silta jäännös	110375	Saksalaisten sillan jäännöksen keskellä kasvaa jo mänty. Sillasta on vain osa jäljellä. Kuva on otettu itäkoilliseen.'
IN0168	17.6.	Pieni Pihtijärvi lautta jäännös	110945	Kuusipuisen lautaa jäännös sijaitsee järven pohjoisosassa. Kuva otettu koilliseen.
IN0169	17.6.	Iso Pihtijärvi 1 saksalaisten asemapaikka	111462	Rakennelman 1 jäännös Nangujärventien eteläpuolella on ilmeisesti poltettu. Kuva otettu koilliseen.
IN0170	17.6.	Iso Pihtijärvi 1 saksalaisten asemapaikka	111462	Tulipesäke 1 Nangujärventien eteläpuolella kuvattuna länteen.
IN0171	17.6.	Iso Pihtijärvi 1 saksalaisten asemapaikka	111462	Juoksuhauda kuvattuna etelään.
IN0172	17.6.	Iso Pihtijärvi 1 saksalaisten asemapaikka	111462	Tulipesäke 2 kuvattuna itäkaakkoon.
IN0173	17.6.	Iso Pihtijärvi 1 saksalaisten asemapaikka	111462	Kuva rakennuksen 3 jäännöksen oviaukosta ja etuosasta. Kuva otettu kohti länttä.
IN0174	17.6.	Iso Pihtijärvi 1 saksalaisten asemapaikka	111462	Kuva rakennuksen 3 jäännöksen takaseinän ikkunasta. Kuva otettu kohti itää.
IN0175	17.6.	Iso Pihtijärvi 1 saksalaisten asemapaikka	111462	Rakennuksen jäännös 4 saattaa olla muulitallin jäännös. Kuva otettu länsilounaaseen.
IN0176	17.6.	Iso Pihtijärvi 1 saksalaisten asemapaikka	111462	Maahan kaivetun suojan jäännös kuvattuna länteen.
IN0177	17.6.	Iso Pihtijärvi 1 saksalaisten asemapaikka	111462	Rakennuksen jäännös 7 erottuu sammaloituneena ja heinää kasvavana kohoumana. Kuva otettu länteen.
IN0178	17.6.	Iso Pihtijärvi 1 saksalaisten asemapaikka	111462	Rakennuksen jäännös 6 erottuu maastossa neliömäisenä romukeskittymänä.
IN0179	17.6.	Iso Pihtijärvi 1 saksalaisten asemapaikka	111462	Silta on siirretty kuivalle maalle. Kuva on otettu länteen.
IN0180	17.6.	Iso Pihtijärvi 1 saksalaisten asemapaikka	111462	Törmään kaivettu korsu, rakennus 8 kuvattuna itään. Etualalla oviaukko.
IN0181	17.6.	Iso Pihtijärvi 1 saksalaisten asemapaikka	111462	Korsu 1 hirsikehikko on hyvin säilynyt. Kuva otettu luoteeseen.

IN0182	17.6.	Iso Pihtijärvi 1 saksalaisten asemapaikka	111462	Rakennuksen jäännös 9 sijaitsee aivan Nangujärventien pohjoisreunalla. Kuva otettu länsiluoteeseen.
IN0183	18.6.	Iso Kuivajärvi saksalaisten asemapaikka	110543	Rakennuksen pohjan jäännös 1 kuvattuna länteen.
IN0184	18.6.	Iso Kuivajärvi saksalaisten asemapaikka	110543	Rakennelmasta 4 on jäljellä kolmiomainen lautakehikko. Mahdollinen likakuoppa on kuvattu pohjoiseen.
IN0185	18.6.	Iso Kuivajärvi saksalaisten asemapaikka	110543	Betonivalut 1 kuvattuna itään.
IN0186	18.6.	Iso Kuivajärvi saksalaisten asemapaikka	110543	Hirrestä ja kivistä tehty suojavalli kuvattuna koilliseen.
IN0187	18.6.	Iso Kuivajärvi saksalaisten asemapaikka	110543	Saharakennuksen keskiosan betonipalkkeja kuvattuna koilliseen.
IN0188	18.6.	Iso Kuivajärvi saksalaisten asemapaikka	110543	Rannassa sijaitsevan rakennuksen betoniperustusta kuvattuna kaakkoon.
IN0189	18.6.	Iso Kuivajärvi saksalaisten asemapaikka	110543	Rakennuksen pohja, jonka keskellä kasvaa mänty ja koivu kuvattuna etelään.
IN0190	18.6.	Iso Kuivajärvi saksalaisten asemapaikka	110543	Muulinlantakasaa on kaiveltu sotien jälkeen. Kuva on otettu kohti etelää.
IN0191	22.6.	Iso Kuivajärvi saksalaisten asemapaikka	110543	Valettu rakennuksen perustus järven rannassa on kuvattu pohjoiseen.
IN0192	22.6.	Iso Kuivajärvi saksalaisten asemapaikka	110543	Hirsirakenteinen tulipesäke on suunnattu kohti Rajajoosepintietä. Kuva otettu etelään.
IN0193	22.6.	Pienempi Kuivajärvi saksalaisten tiilitehdas jäännös	110775	Tiilitehtaan paikka on tasoitettu. Alueen pohjoislaidalla on metalliromua.
IN0194	22.6.	Pienempi Kuivajärvi saksalaisten tiilitehdas jäännös	110775	Tiilitehtaan paikka on tasoitettu. Kuva on otettu kohti etelää. Taustalla on Kurupää.
IN0195	22.6.	Pienempi Kuivajärvi saksalaisten tiilitehdas jäännös	110775	Puusta ja raudasta tehty koneen osa sijaitsee tasoitetun tiilitehdasalueen eteläpuolella. Kuva on otettu itään.
IN0196	22.6.	Pienempi Kuivajärvi rakennelma jäännös	110776	Tien ja sähkölinjan välissä sijaitseva pieni rakennus kuvattuna länsilounaaseen.
IN0197	22.6.	Pienempi Kuivajärvi rakennelma jäännös	110776	Kellarin jäännös sijaitsee alempana rinteessä. Kuva on otettu pohjoisluoteeseen.
IN0198	23.6.	Peuralampi/Annikatu lastauslaituri jäännös	111821	Peuralammen luona sijaitseva lastauslaituri on poltettu. Kuva otettu pohjoiseen.
IN0199	24.6.	Heteoja saksalaisten asemapaikka	110687	Maahan kaivettu tulipesäke kummun päällä kuvattuna luoteeseen.
IN0200	24.6.	Heteoja saksalaisten asemapaikka	110687	Kummun alaosassa sijaitseva tulipesäke, jonka suuntaus on kaakkoon, on kuvattu kohti etelää.
IN0201	24.6.	Sarrelompolo saksalaisten asemapaikka	110690	Sarrelompolon pohjoispuolella sijaitseva tulipesäke kuvattuna itään. Taustalle Sarrelompolo.
IN0202	24.6.	Sarrelompolo saksalaisten asemapaikka	110690	Rinteessä sijaitseva hirsikämppekuvattuna lounaaseen.
IN0203	28.6.	Urakkaselkä savottakämppeäalue jäännös	111822	Urakkaselän savottakämppeäalueesta on jäljellä vain heinää kasvava tallin jäännös. Kuva otettu kohti etelää.
IN0204	28.6.	Luolajärvi savottakämppeäalue jäännös	111841	Päärakennus on järven rannalta purettu. Kuva otettu kohti länttä.
IN0205	28.6.	Luolajärvi savottakämppeäalue jäännös	111841	Ulkokäymälän jäännös sijaitsee törmän laidassa. Kuva otettu kohti länsilounasta.
IN0206	28.6.	Luolajärvi savottakämppeäalue jäännös	111841	Saunan jäännös on aivan järven rannassa. Kuva otettu länteen.

IN0207	28.6.	Luolajärvi savottakämppeäalue jäännös	111841	Tallin jäännös sijaitsee alueen pohjoisosassa. Kuva on otettu koilliseen.
IN0208	28.6.	Luolajärvi savottakämppeäalue jäännös	111841	Järven pohjassa kulkee kotelo, jossa ilmeisesti on ollut sisällä vesiputki. Kuva otettu pohjoiseen.
IN0209	28.6.	Luolajärvi savottakämppeäalue jäännös	111841	Yksityiskohta järven itäpään pohjasta. Keskellä kulkee puukotelo.
IN0210	28.6.	Ryssjärvenjänkä esihistoriallinen asuinpaikka	131342	Harjun päällä kulkevalta polulta löytyi palanutta luuta ja rikkipalaneita kiviä. Kuva otettu kohti pohjoista.
IN0211	29.6.	Kattajärvi saksalaisten asemapaikka	111970	Juoksuhauda kuvattuna etelään.
IN0212	29.6.	Kattajärvi saksalaisten asemapaikka	111970	Suon laidalla sijaitsee suuren lohokareen ympärille rakennettu tulipesäke 1. Kuva on otettu kaakkoon.
IN0213	29.6.	Kattajärvi saksalaisten asemapaikka	111970	Tulipesäkkeessä 3 ei ole kiviä pohjoisosassa. Kuva on otettu kaakkoon.
IN0214	29.6.	Kattajärvi saksalaisten asemapaikka	111970	Tulipesäke 4 suon laidalla kuvattuna kaakkoon.
IN0215	29.6.	Kotiaro heinälato	111921	Lato Kattajärven eteläpuolisen suon keskellä kuvattuna pohjoiseen.
IN0216	29.6.	Kotiaro heinälato	111921	Ladon katto on jo lahonnut. Kuva on otettu koilliseen.
IN0217	29.6.	Kotiaro heinälato	111921	Ladon lattiarakenne on yllättävän hyvin säilynyt.
IN0218	29.6.	Kotiaro heinälato	111921	Lyyli Piipanen on kirjoittanut nimensä lyijykynällä useita kertoja ladon sisäseiniin 16.8.1946.
IN0219	29.6.	Kattajärvi kivikautinen asuinpaikka	111962	Kvartsi-iskoksia Kattajärven kivikautisella asuinpaikalla.
IN0220	29.6.	Kattajärvi kivikautinen asuinpaikka	111962	Kattajärven kivikautisen asuinpaikan löydöt tulivat pääasiassa rantaa pitkin kulkevalta polulta. Kuva otettu etelään.
IN0221	29.6.	Kattajärven kenttä	111982	Kattajärven kentässä on lähes umpeutunut juoksuhauda, joka lähtee talon kaakkoisnurkalta kohti lounasta. Kuva otettu kohti pohjoista.
IN0222	29.6.	Kattajärven kenttä	111982	Lato 2 kuvattuna länteen. Etualalla katon uralautaa.
IN0223	29.6.	Kattajärven kenttä	111982	Vinnari sijaitsee kentästä lounaaseen, taimikon keskellä. Kuva kohti luodetta.
IN0224	29.6.	Kattajärven kenttä	111982	Eteläisin lato 1 kuvattuna länteen.
IN0225	29.6.	Kattajärven kenttä	111982	Päärakennus on puolitoistakerroksinen, ja sen takana on Kattajärvi. Kuva otettu itään.
IN0226	29.6.	Kattajärven kenttä	111982	Kentän kaakkoislaidalla on vanhan rakennuksen piisikiveys. Taustalla ovat ladot 1 ja 2. Kuva on otettu länteen.
IN0227	29.6.	Kattajärven kenttä	111982	Toinen päärakennus sijaitsee kentän luoteisosassa. Siihen on rakennettu erillinen eteinen. Kuva on otettu luoteeseen.
IN0228	29.6.	Kattajärven kenttä	111982	Kattajärven rannassa sijaitsevan kellarin katto on jo romahtanut. Kuva on otettu länteen.
IN0229	29.6.	Kattajärven kenttä	111982	Kattajärven kenttä kuvattuna päärakennukselle kulkevalta tieltä. Kuva otettu itäkoilliseen.
IN0230	9.7.	Saarineitämöjärvi saksalaisten asemapaikka	112168	Piikkilangalla rajattu alue järven rannalla. Kuvan suunta etelään.
IN0231	9.7.	Kerttuoja 2 kivikautinen asuinpaikka	112195	Kvartsi-iskoksia löytyi tieuralta. Kuvan suunta länteen.
IN0232	9.7.	Kerttuoja 2 kivikautinen asuinpaikka	112195	Kvartsi-iskoksia löytyi mökin pihaan johtavalta tieuralta. Kuvan suunta pohjoiseen.

IN0233	9.7.	Kerttuoja kivi- ja pronssikautinen asuinpaikka	113141	Palanutta luuta havaittiin erit. tien länsipuolella penkassa, taustalla Kerttuojan ylittävä silta. Kuvan suunta koilliseen.
IN0234	9.7.	Kerttuoja kivi- ja pronssikautinen asuinpaikka	113141	Mökin pihasta ja pihatieltä löytyi palanutta luuta ja kvartsi-iskoksia. Kuvan suunta pohjoiseen.
IN0235	9.7.	Kerttuoja kivi- ja pronssikautinen asuinpaikka	113141	Mökin pihasta ja pihatieltä löytyi palanutta luuta ja kvartsi-iskoksia. Kuvan suunta itään.
IN0236	9.7.	Sylvenvaara poroaita jäännös	112202	Vanhan aidan katkelmia jyrkässä rinteessä. Aidan tukipuina on käytetty mäntyjä. Kuvan suunta koilliseen.
IN0237	12.7.	Latovaara poroerotusaita ja väliaita jäännös	112358	Mäntyjen lomassa näkyy kirnun jäänteitä. Kuvattu kaakkoon.
IN0238	12.7.	Latovaara poroerotusaita ja väliaita jäännös	112358	Yksityiskohta poroerotuskaarten jäänteistä.
IN0239	12.7.	Latovaara poroerotusaita ja väliaita jäännös	112358	Yksityiskohta poroerotuskaarten portin jäänteistä.
IN0240	12.7.	Latovaara poroerotusaita ja väliaita jäännös	112358	Pystyssä oleva tolppa ja sitä tukeva kiilamainen osa. Kuvattu itään.
IN0241	12.7.	Latovaara poroerotusaita ja väliaita jäännös	112358	Poroerotusaita on paikoin säilynyt pystyssä. Kuvan suunta itään.
IN0242	12.7.	Ylimmäinen Kerttujärvi 2 savottakämppeäalue jäännös	112382	Alueen eteläosassa on rakennukseen liittyvää lautaa ja rautaa sekä piisin jäännökset. Kuvan suunta pohjoiseen.
IN0243	12.7.	Ylimmäinen Kerttujärvi 2 savottakämppeäalue jäännös	112382	Tallirakennus näkyy maastossa heinittyneenä alueena. Kuvaussuunta itään.
IN0244	12.7.	Ylimmäinen Kerttujärvi 2 savottakämppeäalue jäännös	112382	Mahdollisen rakennuksen piisikiveys. Kuvan suunta länteen.
IN0245	12.7.	Ylimmäinen Kerttujärvi 2 savottakämppeäalue jäännös	112382	Isomman kämpän jäännöksistä on jäljellä alimmat hirret. Kuvan suunta itään.
IN0246	12.7.	Ylimmäinen Kerttujärvi 2 savottakämppeäalue jäännös	112382	Pienemmästä rakennuksesta on jäljellä alimpia hirsikerroksia sekä metallia. Kuvan suunta etelään.
IN0247	12.7.	Ylimmäinen Kerttujärvi 2 savottakämppeäalue jäännös	112382	Pienemmän rakennuksen länsiosasta on jäljellä alimpia hirsikerroksia sekä metallia. Kuvan suunta etelään.
IN0248	12.7.	Ylimmäinen Kerttujärvi 2 savottakämppeäalue jäännös	112382	Mahdollinen huussi. Kuvan suunta on pohjoiseen.
IN0249	12.7.	Kerttujärvi kivikautinen asuinpaikka	112470	Kuluneella rannalla on paikoin havaittavissa kvartsi-iskoksia ja palanutta luuta. Kuvan suunta etelään.
IN0250	12.7.	Kerttujärvi kivikautinen asuinpaikka	112470	Kuluneella rannalla on paikoin havaittavissa kvartsi-iskoksia ja palanutta luuta. Kuvan suunta pohjoiseen.
IN0251	12.7.	Kerttujärvi kivikautinen asuinpaikka	112470	Tieuralla, kuvan keskivaiheilla, on näkyvissä likamaata ja palanutta luuta. Kuvan suunta on pohjoiseen.
IN0252	12.7.	Ylimmäinen Kerttujärvi 3 kellari jäännös	112494	Maahan kaivetun ja laudoilla tuetun kalakellarin jäänteet. Kuvaussuunta on länteen.
IN0253	12.7.	Ylimmäinen Kerttujärvi 3 kellari jäännös	112494	Kuvassa etualalla, männyn taimien ympäröimänä, on maahan kaivetun ja laudoilla tuetun kalakellarin jäänteet. Kuvaussuunta on itään.
IN0254	13.7.	Hanhirimpi kivikautinen asuinpaikka	112506	Tieleikkauksesta on tehty asuinpaikkalöytöjä, mutta kohteelta ei enää löytynyt merkkejä asutuksesta. Kuvaussuunta pohjoiseen.
IN0255	13.7.	Ylimmäinen Kerttujärvi 1 esihistoriallinen löytöpaikka	112602	Palanutta luuta löydettiin asuntovaunun ja telttasaunan luota. Kuvaussuunta kaakkoon.

IN0256	13.7.	Laanajärvi pa-vkr / savottakämpä	1634	Yleiskuva Laanajärven savottakohteesta. Kuvan suunta on etelään.
IN0257	13.7.	Laanajärvi pa-vkr / savottakämpä	1634	Laanajärven savottakämpän pääovi. Kuvaussuunta etelään.
IN0258	13.7.	Laanajärvi pa-vkr / savottakämpä	1634	Laanajärven savottakämpän rannanpuoleinen osa. Kuvaussuunta luoteeseen.
IN0259	13.7.	Laanajärvi sauna	5052	Saunan takaseinä ja länsipääty. Kuvan suunta on kaakkoon.
IN0260	13.7.	Laanajärvi sauna	5052	Saunan rannanpuoleinen seinä. Kuvan suunta on pohjoiseen.
IN0261	13.7.	Laanajärvi pa-vkr / savottakämpä	1634	Heinittyneellä alueella on rakennuksen, mahdollisesti tallin, jäänteet. Kuvaussuunta itään.
IN0262	14.7.	Pitkäjärvi kivikautinen asuinpaikka	112881	Tieleikkauksesta on tehty asuinpaikkalöytöjä, mutta kohde on sittemmin tuhoutunut. Kuvaussuunta etelään.
IN0263	14.7.	Pitkäjärvi kivikautinen asuinpaikka	112881	Tieleikkauksesta on tehty asuinpaikkalöytöjä, mutta kohde on sittemmin tuhoutunut. Kuvaussuunta pohjoiseen.
IN0264	14.7.	Korppivaara pyyntikuoppia	113473	Etuoikealla havujen peitossa on yksi kohteen neljästä pyyntikuopasta. Taustan pienellä kumpareella on toinen pyyntikuoppa. Kuvaussuunta koilliseen.
IN0265	14.7.	Korppivaara pyyntikuoppia	113473	Kuvassa etualalla männyn juuressa yksi neljästä kohteen pyyntikuopasta. Kuvaussuunta itään.
IN0266	14.7.	Korppivaara pyyntikuoppia	113473	Yleiskuva Korppijärven pyyntikuoppakohteesta. Kuvan suunta on lounaaseen.
IN0267	15.7.	Mellajärvi pyyntikuoppia	113518	Pyyntikuoppa 1 kuvattuna kohti etelää.
IN0268	15.7.	Mellajärvi pyyntikuoppia	113518	Pyyntikuoppa 2 kuvattuna kohti itää.
IN0269	15.7.	Ahvenkutujärvi 2 esihistoriallinen asuinpaikka	115503	Palanutta luuta ja kvartsi-iskoksia löytyi tieuralta, erityisesti kairan osoittamalta alueelta. Kuvan suunta on pohjoiseen.
IN0270	15.7.	Ahvenkutujärvi 2 esihistoriallinen asuinpaikka	115503	Palanutta luuta ja kvartsi-iskoksia löytyi tieuralta, erityisesti kairan osoittamalta alueelta. Kuvan suunta on pohjoiseen.
IN0271	15.7.	Vellijärvi savottakämpäalue jäännös	132122	Lähikuva tiilestä, jossa teksti LALLI 1-65.
IN0272	15.7.	Vellijärvi savottakämpäalue jäännös	132122	Rakennuksen pohja, josta jäljellä hirsä, piisikiveystä sekä mm. hellan ja tiskipöydän jäänteet. Kuvaussuunta länteen.
IN0273	15.7.	Vellijärvi savottakämpäalue jäännös	132122	Jätekuoppa, jossa laudoista koottu pyramidimainen kansi. Kuvaussuunta länteen.
IN0274	15.7.	Vellijärvi savottakämpäalue jäännös	132122	Jätekuoppa, jossa laudoista koottu pyramidimainen kansi. Kuvaussuunta pohjoiseen.
IN0275	15.7.	Vellijärvi savottakämpäalue jäännös	132122	Rautainen hella, joka on siirretty pois alkuperäiseltä paikaltaan.
IN0276	15.7.	Vellijärvi savottakämpäalue jäännös	132122	Hella vierestä löytynyt tiili, jossa teksti KERAMIA ESA.
IN0277	15.7.	Vellijärvi savottakämpäalue jäännös	132122	Laudoista ja hirsistä koottu rakennelma.
IN0278	15.7.	Vellijärvi savottakämpäalue jäännös	132122	Rakennuksen pohja, josta jäljellä vain alimmat hirsikerrokset sekä kattohuopaa. Kuvaussuunta kaakkoon.
IN0279	15.7.	Vellijärvi savottakämpäalue jäännös	132122	Lähikuva sammaleeseen ja kattohuopaan peittyneestä piisin jäännöksestä.

IN0280	15.7.	Vellijärvi savottakämpäalue jäännös	132122	Lähikuva rakennuksen pohjan pohjoispuolella olevista pöydästä ja tuolin jaloista. Kuvaussuunta luoteeseen.
IN0281	15.7.	Vellijärvi savottakämpäalue jäännös	132122	Osittain romahtaneen korsun oviaukko. Kuvaussuunta pohjoiseen.
IN0282	15.7.	Vellijärvi savottakämpäalue jäännös	132122	Lähikuva korsun kaakkoiskulman lohenpyrstösälvoksesta. Kuvaussuunta pohjoiseen.
IN0283	16.7.	Könkäänjärvi 1 kestikievari	116701	Rakennus 1 kivijalka erottuu maastosta selvästi, mutta hirsikerroksia ei ole säilynyt. Kuvan suunta on länteen.
IN0284	16.7.	Könkäänjärvi 1 kestikievari	116701	Rakennus 1 piisikiveys kuvattuna kaakkoon.
IN0285	16.7.	Könkäänjärvi 1 kestikievari	116701	Kuvassa on rakennus 2 pohjoispäädyn kivijalkaa sekä sisäpuolella olevaa metalliromua. Kuvaussuunta länteen.
IN0286	16.7.	Könkäänjärvi 1 kestikievari	116701	Kuvassa on rakennuksen 2 pohjoispäädyn kivijalkaa. Kuvaussuunta on itään.
IN0287	16.7.	Könkäänjärvi 1 kestikievari	116701	Kuvassa on rakennuksen 2 pohjoispäädyn kivijalkaa. Kuvaussuunta on luoteeseen
IN0288	16.7.	Könkäänjärvi 1 kestikievari	116701	Rakennus 3 erottuu maastossa sammaleen peittämänä suorakulmaisena alueena, jota ympäröi matala kaivanto. Kuvan suunta on etelään?
IN0289	16.7.	Könkäänjärvi 1 kestikievari	116701	Lähikuva rakennuksen 3 kulmasta. Rakennus erottuu maastossa sammaleen peittämänä suorakulmaisena alueena, jota ympäröi matala kaivanto.
IN0290	16.7.	Könkäänjärvi 1 kestikievari	116701	Rakennuksen nurkkakivet polun vieressä. Kuvaussuunta pohjoiseen.
IN0291	16.7.	Könkäänjärvi 1 kestikievari	116701	Rakennus 5 näkyy polun varrella kokoumana. Kairan kohdalta löytyi palanutta luuta. Kuvaussuunta kaakkoon.
IN0292	16.7.	Könkänsuvanto 3 poroaita jäännös	116694	Rakennuksen 1 läpi on rakennettu aikoinaan kulkemaan poroaita. Kuvaussuunta länteen.
IN0293	16.7.	Könkänsuvanto 3 poroaita jäännös	116694	Rakennuksen 1 läpi on rakennettu aikoinaan kulkemaan poroaita. Kuvaussuunta länteen.
IN0294	16.7.	Könkänsuvanto 3 poroaita jäännös	116694	Juoksuhautaa ja siihen liittyvä pesäke.
IN0295	16.7.	Könkänsuvanto 1 esihistoriallinen asuinpaikka	115561	Kairan osoittamasta paikasta metsän reunasta löytyi kvartsikaavin ja muualta rannasta kvartsi-iskoksia. Ranta on pahoin kulunut. Kuvaussuunta etelään.
IN0296	16.7.	Könkänsuvanto 2 pyyntikuoppia	116761	Etualalla pyyntikuoppa 1 kuvattuna kaakkoon. Taustalla on vanhaa poroaitaa.
IN0297	16.7.	Könkänsuvanto 2 pyyntikuoppia	116761	Etualalla pyyntikuoppa 3 kuvattuna pohjoiseen.
IN0298	16.7.	Könkäänjärvi 2 saksalaisten asemapaikka	115983	Heinittyneen alueen laidassa oleva kelo, joka on toiminut mahdollisesti portinpielenä. Kuvan suunta pohjoiseen.
IN0299	16.7.	Könkäänjärvi 2 saksalaisten asemapaikka	115983	Heinittyneen alueen laidassa oleva kelo, joka on toiminut mahdollisesti portinpielenä. Kuvan suunta luoteeseen.
IN0300	16.7.	Könkäänjärvi 2 saksalaisten asemapaikka	115983	Pitkä ja kapea heinittynyt alue kuvattuna kaakkoon.
IN0301	16.7.	Könkäänjärvi 2 saksalaisten asemapaikka	115983	Pitkä ja kapea heinittynyt alue kuvattuna lounaaseen.
IN0302	21.7.	Palkisvaara savottakämpä ja talli jäännös	116801	Veikko Rajala seisoo Palkisvaaran savottakämpän paikalla. Kämpä on purettu ja se on ulottunut Veikosta ainakin taustalla kasvavaan katajaan

				saakka. Kuva otettu koilliseen.
IN0303	21.7.	Palkisvaara savottakämpä ja talli jäännös	116801	Jalustin tallin heinikkokentästä.
IN0304	21.7.	Palkisvaara savottakämpä ja talli jäännös	116801	Osin maan sisässä oleva savirikko - aisan päähän laitettu osa.
IN0305	21.7.	Palkisvaara savottakämpä ja talli jäännös	116801	Tallin paikka on heinittynyt aukea. Kuva otettu itään.
IN0306	21.7.	Palkisvaara savottakämpä ja talli jäännös	116801	Reen osa talliaukean reunalla.
IN0307	21.7.	Palkisoja 2 saksalaisten asemapaikka	116801	Saksalaisten linja-auto jäi metsään ehjänä. Sodan jälkeen se vähitellen tyhjennettiin ja lopulta poltettiin. Kuva otettu etelään.
IN0308	21.7.	Palkisoja 2 saksalaisten asemapaikka	116801	Saksalaisten "päämajan" paikka ojan pohjoispuolella. Kuva otettu lounaaseen.
IN0309	21.7.	Palkisoja 2 saksalaisten asemapaikka	116801	Metalliriromua on kankaalla runsaasti.
IN0310	21.7.	Palkisoja 2 saksalaisten asemapaikka	116801	Kivipoterot 1 ja 2 itään kuvattuna.
IN0311	21.7.	Palkisoja 2 saksalaisten asemapaikka	116801	Rakennuksen pohja 2 erottuu maastossa metalliriromun ja kiveyksen perusteella. Kuva otettu lounaaseen.
IN0312	21.7.	Palkisoja 2 saksalaisten asemapaikka	116801	Ojan pohjoispuolisen alueen lounaisreunalla on hiottu pyöreä "tahkokivi".
IN0313	21.7.	Palkisoja 2 saksalaisten asemapaikka	116801	Ojan pohjoispuolisen alueen lounaisreunalla on hiottu pyöreä "tahkokivi".
IN0314	21.7.	Palkisojansuu 3 korsu jäännös	117045	Savirannan korsukämpä kuvattuna länsilounaaseen.
IN0315	21.7.	Palkisojansuu 3 korsu jäännös	117045	Korsukämpän tulisija kuvattuna etelään.
IN0316	21.7.	Palkisojansuu 1 kämpä jäännös	116841	Prospektorin kämpästä on jäljellä enää maapenka. Kuva otettu itäkoilliseen.
IN0317	21.7.	Palkisojansuu 2 korsu jäännös	117055	Nikkasen Topin korsusta ei ole paljon jäljellä. Kuva otettu itään.
IN0318	21.7.	Paljakainen laidunaita jäännös	117057	Paljakaisen laidunaidan rajat pystyttiin vielä erottamaan maastossa pystypaalujen perusteella. Kuva otettu koilliseen.
IN0319	21.7.	Paljakainen laidunaita jäännös	117063	Paljakaisen laidunaidan rajat pystyttiin vielä erottamaan maastossa pystypaalujen perusteella. Kuva otettupohjoiseen.
IN0320	26.7.	Könkäänjärvi 2 saksalaisten asemapaikka	115983	Rakennuksen jäännös 7 erottuu maastossa hiiltyneiden pystypaalujen perusteella. Kuva otettu itään.
IN0321	26.7.	Könkäänjärvi 2 saksalaisten asemapaikka	115983	Rakennuksen jäännös 7 erottuu maastossa hiiltyneiden pystypaalujen perusteella. Kuva otettu koilliseen.
IN0322	26.7.	Könkäänjärvi 2 saksalaisten asemapaikka	115983	Korsun 1 hiiltyneet pystypaalut ja etualalla oviaukko. Kuva otettu etelään.
IN0323	26.7.	Könkäänjärvi 2 saksalaisten asemapaikka	115983	Rakennuksen jäännöstä 8 rajaavat hiiltyneet pystypaalut. Länteen lähtee polku. Kuva otettu itään.
IN0324	26.7.	Könkäänjärvi 2 saksalaisten asemapaikka	115983	Korsun 2 jäännöksen oviaukon kehikko on vielä pystyssä. Kuva otettu luoteeseen.

IN0325	26.7.	Könkäänjärvi 2 saksalaisten asemapaikka	115983	Rakennuksen jäännös 12 on kaivettu maahan, ja sen ympärillä on metalliromua. Kuva otettu luoteeseen.
IN0326	26.7.	Könkäänjärvi 2 saksalaisten asemapaikka	115983	Rakennuksen jäännöksen 18 ympärillä on matalat vallit. Kuva otettu koilliseen.
IN0327	26.7.	Könkäänjärvi 2 saksalaisten asemapaikka	115983	Korsu 5 kuvattuna itään.
IN0328	26.7.	Könkäänjärvi 2 saksalaisten asemapaikka	115983	Kotkan pää patterissa.
IN0329	26.7.	Könkäänjärvi 2 saksalaisten asemapaikka	115983	Korsu 8 ja Kirsi Koskela. Kuva otettu etelään.
IN0330	26.7.	Könkäänjärvi 2 saksalaisten asemapaikka	115983	Korsu 10 on alueen suurimpia. Kuva on otettu etelään.
IN0331	27.7.	Alumavaara pyyntikuoppia	117082	Pyyntikuoppa 2 kuvattuna kohti itää.
IN0332	27.7.	Alumavaara pyyntikuoppia	117082	Pyyntikuoppa 4 kuvattuna koilliseen.
IN0333	28.7.	Mattojärvensuvanto kortesuova jäännös	117181	Mattojärven suova ja Kirsi Koskela. Kuva otettu etelään.
IN0334	28.7.	Mattojärvensuvanto kortesuova jäännös	117181	Suova kuvattuna etelään.
IN0335	28.7.	Mattojärvensuvanto kortesuova jäännös	117181	Viikatteen varsi ja keppejä mäntyyn kiinnitettynä. Kuva otettu pohjoiseen.
IN0336	28.7.	Mattojärvensuvanto kortesuova jäännös	117181	Viikatteen varsi ja keppejä mäntyyn kiinnitettynä. Yksityiskohta.
IN0337	28.7.	Mattojärvi 2 kivikautinen asuinpaikka	117148	Asuinpaikan pohjoisempi löytöpaikka Mattojärven rannalla. Kuva otettu itäkaakkoon.
IN0338	28.7.	Mattojärvi 2 kivikautinen asuinpaikka	117148	Asuinpaikan pohjoisempi löytöpaikka Mattojärven rannalla. Kuva otettu pohjoisluoteeseen.
IN0339	28.7.	Mattojärvi 2 kivikautinen asuinpaikka	117148	Asuinpaikan eteläisempi löytöpaikka Mattojärven rannalla. Kuva otettu länteen.
IN0340	28.7.	Mattojärvi 1 kivikautinen asuinpaikka	117109	Asuinpaikka on osin jo huuhtoutunut veteen. Kuvassa Ojanlatva puhelimessa, ja hänen edessään on vedessä kaira kvartsi-iskosten löytöpaikalla. Kuva otettu etelään.
IN0341	28.7.	Mattojärvi 1 kivikautinen asuinpaikka	117109	Asuinpaikan rajaukseen sisältyvä vanha irtolöytöpaikka. Kuva otettu lounaaseen.
IN0342	28.7.	Mattojärvi 1 kivikautinen asuinpaikka	117109	Asuinpaikan itäpäästä kuvattuna koilliseen. Kairan kohdalta kvartsi-iskoksia.
IN0343	29.7.	Kutuoja rakennelma jäännös	117222	Rakennukseen viittaavaa puujätettä Kutuojan rannalla metsäautotien vieressä kuvattuna itään.
IN0344	29.7.	Ristilompola 1 kortesuova jäännös	117241	Kortesuovan jäännös jänkässä kuvattuna etelään.
IN0345	29.7.	Ristilompola 2 ajoittamaton tulisija	117281	Tulisijan jäännös pienellä niemellä kuvattuna länsiluoteeseen. Tulisija sijaitsee kuvassa kannon etupuolella.
IN0346	29.7.	Valkiajärvi 1 saksalaisten korsu jäännös	117422	Saksalaisten korsua on epäilty myös tervahaudaksi. Kuva otettu pohjoisluoteeseen.
IN0347	29.7.	Saiholompola saksalaisten vankileiri	117461	Heinää kasvava aukea, jossa on siellä täällä hiiltyneitä paaluja. Kuva otettu koilliseen.
IN0348	29.7.	Saiholompola saksalaisten vankileiri	117461	Kämpä 1 oli kesällä 2010 peitetty pressulla Lapin sotahistoriallisen seuran toimesta. Kuva otettu pohjoiseen.
IN0349	29.7.	Saiholompola saksalaisten vankileiri	117461	Kämpän 1 sisäosassa on säilynyt saksalaisten kalustusta. Oven oikealla puolella on sisään astuttaessa kivääriteline.
IN0350	29.7.	Saiholompola saksalaisten vankileiri	117461	Kämpän 1 sisäosan tunnelmaa kesällä 2010.

IN0351	29.7.	Saiholompola saksalaisten vankileiri	117461	Kämpä 2 luoteeseen kuvattuna. Etualalla tasoitettua tietä.
IN0352	29.7.	Saiholompola saksalaisten vankileiri	117461	Kellarikorsun jäännös (rakennelma 3) kuvattuna länsiluoteeseen.
IN0353	29.7.	Saiholompola saksalaisten vankileiri	117461	Kämpän 4 kerrossänkyjä kämpän itäseinällä. Kuvattu koilliseen.
IN0354	29.7.	Saiholompola saksalaisten vankileiri	117461	Kämpä 5 pohjoiseen kuvattuna.
IN0355	29.7.	Saiholompola saksalaisten vankileiri	117461	Kämpä 8 oli kämpistä pienin. Kuva otettu koilliseen.
IN0356	29.7.	Saiholompola saksalaisten vankileiri	117461	Kämpän 9 oviaukon molemmin puolin on hirsiseinissä loveukset. Kuva otettu länteen.
IN0357	2.8.	Kurrájävi 1 kivikautinen löytöpaikka	117661	Kivikautinen löytöpaikka hiekkatörmässä kuvattuna pohjoiskoilliseen.
IN0358	2.8.	Kurrájävi 2 rakennelma jäännös	117601	Kömmänän jäännös kuvattuna pohjoiseen.
IN0359	2.8.	Kurrájävi 2 rakennelma jäännös	117601	Kömmänän ovi, lähikuva.
IN0360	3.8.	Nangujärvi 1 saksalaisten asemapaikka	118121	Teltanpohja 8 muistuttaa kodanpohjaa.
IN0361	3.8.	Nangujärvi 1 saksalaisten asemapaikka	118121	Teltansija 12 kuvattuna kaakkoon.
IN0362	3.8.	Nangujärvi 1 saksalaisten asemapaikka	118121	Rakennuksen jäännös 1 kuvattuna luoteeseen.
IN0363	3.8.	Nangujärvi 1 saksalaisten asemapaikka	118121	Rakennuksen pohja 3 kuvattuna koilliseen.
IN0364	3.8.	Nangujärvi 1 saksalaisten asemapaikka	118121	Rakennuksen jäännös 2 sijaitsee rinteessä. Kuva otettu länteen.
IN0365	3.8.	Nangujärvi 1 saksalaisten asemapaikka	118121	Rakennus 5 on yhä pystyssä, mutta katto on jo todella huonossa kunnossa. Kuva otettu etelään.
IN0366	3.8.	Nangujärvi 1 saksalaisten asemapaikka	118121	Rakennuksen jäännös 4 on aivan rannassa. Kuva otettu pohjoiseen.
IN0367	3.8.	Nangujärvi 1 saksalaisten asemapaikka	118121	Rakennuksen jäännös 6 on kaksiosainen. Kuva on otettu etelään.
IN0368	3.8.	Nangujärvi 1 saksalaisten asemapaikka	118121	Rakennuksen jäännös 8 sijaitsee rinteessä. Kuva on otettu luoteeseen.
IN0369	3.8.	Nangujärvi 1 saksalaisten asemapaikka	118121	Ulkokäymälän jäännös kuvattuna lounaaseen.
IN0370	3.8.	Nangujärvi 1 saksalaisten asemapaikka	118121	Rakennuksen jäännös 9 kuvattuna luoteeseen.
IN0371	3.8.	Nangujärvi 1 saksalaisten asemapaikka	118121	Rakennuksen jäännös 19 kuvattuna törmässä lounaaseen.
IN0372	3.8.	Nangujärvi 1 saksalaisten asemapaikka	118121	Nokkosta ja heinää kasvava alue, mahdollinen tallin jäännös kuvattuna länsilounaaseen.
IN0373	3.8.	Nangujärvi 1 saksalaisten asemapaikka	118121	Rakennuksen jäännös 21 kuvattuna koilliseen.
IN0374	3.8.	Nangujärvi 3 saksalaisten tieura ja silta jäännös	118081	Saksalaisten tekemä tieura jatkuu lahden toisella puolella. Sillan jäännöksiä on näkyvissä rantavedessä. Kuva on otettu itään.
IN0375	4.8.	Stuorrå Suollusjävi saksalaisten asemapaikka	118185	Rakennus 1 kuvattuna kaakkoon.
IN0376	4.8.	Stuorrå Suollusjävi saksalaisten asemapaikka	118185	Yleiskuva alueesta luoteeseen kuvattuna. Etualalla rakennus 2, takana rakennus 3 ja 4.
IN0377	4.8.	Stuorrå Suollusjävi saksalaisten asemapaikka	118185	Chlorure de Calcium Solvay -tynnyrin kansi.

IN0378	4.8.	Stuorrâ Suollusjávri saksalaisten asemapaikka	118185	Rakennus 2 kuvattuna itään. Taustalla rakennus 3.
IN0379	4.8.	Stuorrâ Suollusjávri saksalaisten asemapaikka	118185	Rakennus 5 kuvattuna kaakkoon. Ojanlatva tekee lounaisnurkassa muistiinpanoja.
IN0380	4.8.	Stuorrâ Suollusjávri saksalaisten asemapaikka	118185	Rakennuksen 5 kivistä tehty terassitasanne kuvattuna luoteeseen.
IN0381	4.8.	Stuorrâ Suollusjávri saksalaisten asemapaikka	118185	Piikkilangalla rajattua aluetta törmän päällä kuvattuna itään.
IN0382	4.8.	Stuorrâ Suollusjávri saksalaisten asemapaikka	118185	Piikkilangalla rajattua aluetta törmän päällä kuvattuna länteen.
IN0383	4.8.	Stuorrâ Suollusjávri saksalaisten asemapaikka	118185	Alueen keskiosan pengerreretty saareke kuvattuna luoteeseen.
IN0384	4.8.	Stuorrâ Suollusjávri saksalaisten asemapaikka	118185	Tulipesäke 1 suon keskellä kuvattuna etelään.
IN0385	4.8.	Stuorrâ Suollusjávri saksalaisten asemapaikka	118185	Tulipesäke 1 suon keskellä kuvattuna lounaaseen.
IN0386	4.8.	Vyelebas Läävdisjávri porokämpä	118247	Porokämpän etuosa kuvattuna koilliseen.
IN0387	4.8.	Vyelebas Läävdisjávri porokämpä	118247	Porokämpän kaakkosseinää kuvattuna pohjoiseen.
IN0388	4.8.	Vyelebas Läävdisjávri porokämpä	118247	Porokämpän takaseinä ja ikkuna kuvattuna lounaaseen.
IN0389	4.8.	Vyelebas Läävdisjávri porokämpä	118247	Kämpän takka läsinurkassa.
IN0390	5.8.	Kerrisjávri savottakämpä ja sauna jäännös	118262	Savottakämpän paikalla on enää piisikivikasa keskellä aukeaa. Kuva otettu kaakkoon.
IN0391	5.8.	Kerrisjávri savottakämpä ja sauna jäännös	118262	Rakennelman jäännös noin 50 m järven rannasta kuvattuna lounaaseen.
IN0392	5.8.	Kerrisjávri savottakämpä ja sauna jäännös	118262	Mahdollinen saunanpaikka rannassa, mistä on jäljellä enää piisikiveys. Taustalla näkyy savottakämpäaukea. Kuva otettu etelään.
IN0393	5.8.	Sovskamuvjáávrás pyyntikuoppa	118323	Pyyntikuoppa hiekkakuopan reunalla kuvattuna eteläkaakkoon.
IN0394	5.8.	Káranâsjávri 1 porokämpä	118329	Kämpän etuovi kuvattuna pohjoiseen.
IN0395	5.8.	Káranâsjávri 1 porokämpä	118329	Kämpän länsiseinä ja uusittu katto kuvattuna itään.
IN0396	5.8.	Káranâsjávri 1 porokämpä	118329	Kämpän takaseinä kuvattuna etelään.
IN0397	5.8.	Káranâsjávri 1 porokämpä	118329	Lyijykynäteksti vuodelta 1939 kämpän länsiseinällä.
IN0398	5.8.	Káranâsjávri 1 porokämpä	118329	Korvamerkkejä kämpän taka- eli pohjoisseinällä.
IN0399	5.8.	Káranâsjávri 1 porokämpä	118329	Kämpän itäseinää ja makuupaikka.
IN0400	5.8.	Káranâsjávri 1 porokämpä	118329	Kämpän kalustusta.
IN0401	5.8.	Káranâsjávri 2 rakennus jäännös	118365	Rakennelman jäännös kuvattuna etelään.
IN0402	5.8.	Čuovâluobâl 4 poroerotusaita jäännös	118381	Johdinaita kulkee Korppijärvelle vievän tien pohjoispuolella. Kuva otettu koilliseen.
IN0403	5.8.	Čuovâluobâl 4 poroerotusaita jäännös	118381	Erotusaita sijaitsee Korppijärvelle kulkevan tien eteläpuolella. Kuva otettu itäkaakkoon.
IN0404	6.8.	Kippisjärvi pyyntikuoppia	118621	Pyyntikuopat 1-2 kuvattuna kaakkoon. Kirsi Koskela tekee muistiinpanoja.
IN0405	6.8.	Kippisjärvi pyyntikuoppia	118621	Pyyntikuoppa 3 kuvattuna itään.
IN0406	6.8.	Harjujärvi (Puolzâjávri) 2 tulisija jäännös	118622	Tulisijan jäännös sijaitsee kairan kohdalla järven rannassa. Kuva on otettu pohjoiseen.
IN0407	10.8.	Iso Arttajärvi 2 kivikautinen asuinpaikka	118681	Kivikautisia löytöjä tuli rantaterassin tuulenkaadosta. Kuva otettu koilliseen.

IN0408	10.8.	Iso Arttajärvi 3 kivikautinen irtolöytöpaikka	118702	Kvartsi-iskos löytyi kairan kohdalta rannassa kulkevalta polulta. Kuva otettu pohjoiseen.
IN0409	10.8.	Čuovâluobâl 1 tulisija jäännös	129301	Tulisijan jäännös sijaitsee kairan kohdalla järven rannassa. Kuva on otettu koilliseen.
IN0410	10.8.	Piervâljävri 1 kivikautinen asuinpaikka	129541	Kivikautinen asuinpaikka soistuneen Pesäjärven rannassa. Taustalla vasemmalla on soistunut lahti. Kuva otettu itään.
IN0411	10.8.	Piervâljävri 2 kivikautinen asuinpaikka	129361	Harjulla sijaitsevan asuinpaikan löytöpaikka 1 (129362) polulla. Kuva otettu itään.
IN0412	10.8.	Piervâljävri 2 kivikautinen asuinpaikka	129361	Harjulla sijaitsevan asuinpaikan löytöpaikka 2 (129381), halkaisijaltaan noin 7 m tasanne kuvattuna länteen.
IN0413	10.8.	Iso Arttajärvi 4 esihistoriallinen löytöpaikka	129481	Harjujen välistä hiekkapolulta löytyi kvartsi-iskos. Kuva otettu lounaaseen
IN0414	10.8.	Piervâljävri 3 kivikautinen asuinpaikka	129461	Lammen rannalla sijaitsevan asuinpaikan löytöjä tuli polulta, kairan kohdalta. Kuva otettu koilliseen.
IN0415	10.8.	Kolmosjoki raakunpyyntipaikka		Raakunkuorialuetta kuvattuna länteen.
IN0416	10.8.	Čuovâluobâl 2 ajoittamaton liesilatamus	131562	Liesilatamus kuvattuna lounaaseen. Liesikiviä näkyvissä keskellä kuvaa.
IN0417	10.8.	Čuovâluobâl 2 ajoittamaton liesilatamus	131562	Kirsi Koskela liesilatamuksen takana. Kuva otettu länsilounaaseen.
IN0418	10.8.	Čuovâluobâl 2 ajoittamaton liesilatamus	131562	Kämpä kuvattuna pohjoiseen.
IN0419	11.8.	Čuovâluobâl 3 porokämpä	131565	Kämpän itäseinä kuvattuna länteen.
IN0420	11.8.	Čuovâluobâl 3 porokämpä	131565	Kämpä sijaitsee kauniilla hiekkatasanteella. Kuva otettu itään.
IN0421	11.8.	Čuovâluobâl 3 porokämpä	131565	Kämpän oven sisävuorausta.
IN0422	11.8.	Čuovâluobâl 3 porokämpä	131565	Kämpän lounaiskulmassa sijaitseva piisi.
IN0423	11.8.	Čuovâluobâl 3 porokämpä	131565	Ulkokäymälässä on mielenkiintoinen saranaviritelmä. Kuva otettu itään.
IN0424	11.8.	Iso Arttajärvi 5 savottakämpä jäännös	88547	Kämpän jäännös kuvattuna koilliseen.
IN0425	11.8.	Iso Arttajärvi 5 savottakämpä jäännös	88547	Toisen rakennelman jäännös kuvattuna koilliseen.
IN0426	11.8.	Laanâjävri vene jäännös	131566	Veneen jäännös kuivalla maalla. Kuvattuna kaakkoon.
IN0427	11.8.	Laanâjävri vene jäännös	131566	Veneen kokka, yksityiskohta.
IN0428	12.8.	Iso Pihtijärvi 2 kortesuova jäännös	131567	Suovan takana siintää järvi. Kuva otettu etelään.
IN0429	18.8.	Iso Pihtijärvi 2 kortesuova jäännös	131567	Yksityiskohta suovasta. Kuva otettu länteen.
IN0430	18.8.	Martin Haukijärvi purnu	131568	Purnu sijaitsee tasaisella, aluskasvillisuuden peittämällä kivikolla. Kuva otettu itään.
IN0431	18.8.	Tupejáávráš rakennus jäännös	131569	Pienen rakennuksen jäännös Tupajärven rannalla kuvattuna lounaaseen.
IN0432	18.8.	Tupejáávráš rakennus jäännös	131569	Hirsien välissä on pienen ikkunan aukko. Kuva otettu luoteeseen.
IN0433	18.8.	Pannunkansilampi tukkireki jäännös	131570	Tukkireen jäännös sijaitsee tien varressa. Kuva otettu lounaaseen.
IN0434	18.8.	Pannunkansilampi tukkireki jäännös	131570	Tukkireen jäännös sijaitsee tien varressa. Kuva otettu itäkaakkoon.
IN0435	18.8.	Uusijoki kivikautinen löytöpaikka	130201	Kuva kvartsiitti-iskoksen löytöpaikalla hienolla hiekkaterassilla. Kuva otettu luoteeseen.
IN0436	18.8.	Uusijoki leirikeskus 1 tielana jäännös	131585	Tielanan jäännös sijaitsee metsäautotien varrella. Kuva otettu lounaaseen.

IN0437	18.8.	Uusijoki leirikeskus 1 tielana jäännös	131585	Tielanan kärki. Kuva otettu pohjoiseen.
IN0438	18.8.	Uusijoki leirikeskus 2 tukkireki	131601	Tukkireki sijaitsee metsäautotien eteläpuolella. Kuva otettu kaakkoon.
IN0439	19.8.	Ylimmäinen Kettujärvi/Pajemuš Riämnjjáávráš saksalaisten asemapaikka	131634	Tallin paikka kuvattuna pohjoiseen.
IN0440	19.8.	Ylimmäinen Kettujärvi/Pajemuš Riämnjjáávráš saksalaisten asemapaikka	131634	Petri Heinonen, Jouni Taivainen ja Eija Ojanlatva tallin lantakasan paikalla. Kuva otettu etelään.
IN0441	19.8.	Ylimmäinen Kettujärvi/Pajemuš Riämnjjáávráš saksalaisten asemapaikka	131634	Korsun jäännös 1, jossa on eteinen kuvattuna länteen.
IN0442	19.8.	Ylimmäinen Kettujärvi/Pajemuš Riämnjjáávráš saksalaisten asemapaikka	131634	Tuliaseman 1 hirsikehikko on lähes paikoillaan. Kuva otettu luoteeseen.
IN0443	19.8.	Ylimmäinen Kettujärvi/Pajemuš Riämnjjáávráš saksalaisten asemapaikka	131634	Rakennuksen jäännös 2 kuvattuna pohjoiseen.
IN0444	19.8.	Ylimmäinen Kettujärvi/Pajemuš Riämnjjáávráš saksalaisten asemapaikka	131634	Kortesuova 1 puron varressa. Kuva otettu itään.
IN0445	19.8.	Ylimmäinen Kettujärvi/Pajemuš Riämnjjáávráš saksalaisten asemapaikka	131634	Ladon jäännös jänkässä kuvattuna lounaaseen.
IN0446	19.8.	Ylimmäinen Kettujärvi/Pajemuš Riämnjjáávráš saksalaisten asemapaikka	131634	Rakennuksen jäännöksen 3 keskellä kasvaa jo puita. Kuva otettu itään.
IN0447	19.8.	Ylimmäinen Kettujärvi/Pajemuš Riämnjjáávráš saksalaisten asemapaikka	131634	Rakennuksessa on ollut kaksi piisiä länsipäässä. Kuva otettu länteen.
IN0448	19.8.	Ylimmäinen Kettujärvi/Pajemuš Riämnjjáávráš saksalaisten asemapaikka	131634	Rakennuksen pohjasta 8 ei ole juuri mitään jäljellä. Kuva otettu länteen.
IN0449	19.8.	Ylimmäinen Kettujärvi/Pajemuš Riämnjjáávráš saksalaisten asemapaikka	131634	Rakennuksen jäännös 9, jossa on kaksi piisiä. Kuva otettu länteen.
IN0450	19.8.	Ylimmäinen Kettujärvi/Pajemuš Riämnjjáávráš saksalaisten asemapaikka	131634	Rakennuksen pohja 10 erottuu järven rannassa valleina. Kuva otettu kaakkoon.
IN0451	19.8.	Ylimmäinen Kettujärvi/Pajemuš Riämnjjáávráš saksalaisten asemapaikka	131634	Metalliromua on kerätty järven rantaan, metsäautotien eteläpuolelle.
IN0452	20.8.	Hirvasvaara poroerotusaita jäännös	131642	Hirvasvaaran aidan panoraamakuva lännestä etelään.
IN0453	20.8.	Hirvasvaara poroerotusaita jäännös	131642	Pätkä lounaspuolen aita kuvattuna koilliseen.
IN0454	20.8.	Hirvasjärvi kortesuova jäännös	131643	Kortesuova järven rannassa kuvattuna luoteeseen.
IN0455	20.8.	Hirvasjärvi kortesuova jäännös	131643	Kortesuovan päädyt ja maahan tippuneet ulut. Kuva otettu länsiluoteeseen.
IN0456	20.8.	Hirvaslompolo kivikautinen asuinpaikka	130242	Asuinpaikka sijaitsee tasaisella, osin käännetyllä kuivalla niemellä. Kuva otettu etelään.
IN0457	20.8.	Kolmäsjuuhâ 1 kellari jäännös	131661	Kellarin jäännös hiekkamaassa. Kuva otettu

				luoteeseen.
IN0458	20.8.	Kolmostupa kivi- ja/tai pronssikautinen asuinpaikka	131664	Kairan kohdalta löytyi kvartsi-iskoksia. Kuva otettu itään.
IN0459	20.8.	Kolmostupa kivi- ja/tai pronssikautinen asuinpaikka	131664	Löytöpaikan taustalla on soistunut Kolmosjärveen laskeva puron uoma. Kuva otettu itäkaakkoon.
IN0460	20.8.	Kolmosjärvi 1 piisin jäännös (?)	131665	Piisin jäännös on Kolmosjärveen laskeva puron uoman varrella. Kuva otettu lounaaseen.
IN0461	20.8.	Kolmosjärvi 1 piisin jäännös (?)	131665	Piisin jäännös sijaitsee kuivan maan reunassa. Kuva otettu pohjoiseen.
IN0462	23.8.	Luttojoki/Kolmosjoki kivikautinen asuinpaikka	131667	Kivikautinen asuinpaikka on jatkuvan kulutuksen vuoksi hyvin kulunut. Kuva otettu eteläkaakkoon.
IN0463	23.8.	Luttojoki/Kolmoskoski varhaismetallikautinen asuinpaikka	130561	Lähikuva kvartsi-iskoksista.
IN0464	23.8.	Luttojoki/Kolmoskoski varhaismetallikautinen asuinpaikka	130561	Kaira on saviastianpalojen löytöpaikalla. Kuva otettu eteläkaakkoon.
IN0465	23.8.	Kolmäsjuuhâ 2 savottakämpäalue	131669	Savottakämpäalueen rakennuksen pohja 1 erottuu hyvin maastossa. Kuva otettu eteläkaakkoon.
IN0466	23.8.	Kolmäsjuuhâ 2 savottakämpäalue	131669	Kellarin jäännös on kaivettu soraan. Kuva otettu länteen.
IN0467	23.8.	Kolmäsjuuhâ 2 savottakämpäalue	131669	Rakennuksen jäännöksessä 2 on laulattiarakennetta jäljellä sammaleen alla. Kuva otettu kaakkoon.
IN0468	23.8.	Kolmäsjuuhâ 2 savottakämpäalue	131669	Rakennuksen jäännös 3 näkyy maastossa selkeänä muha-alueena. Kuva otettu etelään.
IN0469	23.8.	Aukustinlammet rakennelma jäännös	131672	Lammen rannalla sijainneesta rakennelmasta on jäljellä runsaasti lautaa ja losoa. Kuva otettu kaakkoon.
IN0470	23.8.	Aukustinlammet rakennelma jäännös	131672	Ulkokäymälän jäännös sijaitsee rannasta hieman kauempana. Kuva otettu etelälounaaseen.
IN0471	23.8.	Ylimmäinen Vuoksiselkä rakennelma jäännös	131673	Kämpän etuovi ja sänky kuvattuna luoteeseen.
IN0472	23.8.	Ylimmäinen Vuoksiselkä rakennelma jäännös	131673	Kirsi Koskela nojaa "kääpiökämpään". Kuva otettu luoteeseen.
IN0473	23.8.	Vuoksijärvi 2 kolttakenttä	131675	Fofonoffien kolttakämpän etuosa. Kuva otettu koilliseen.
IN0474	23.8.	Vuoksijärvi 2 kolttakenttä	131675	Kämpän kaakkoisseinässä on uusi ikkuna. Kuva otettu luoteeseen.
IN0475	23.8.	Vuoksijärvi 2 kolttakenttä	131675	Kämpän taka- eli koilliseen ikkuna. Kuva otettu lounaaseen.
IN0476	23.8.	Vuoksijärvi 2 kolttakenttä	131675	Vanha aitta, jota ei ole nostettu juurakoiden päälle, vaikka ne sen vierestä löytyvätkin. Kuva otettu länteen.
IN0477	23.8.	Vuoksijärvi 2 kolttakenttä	131675	Kolttakämpän takaosa kuvattuna koilliseen.
IN0478	23.8.	Vuoksijärvi 2 kolttakenttä	131675	Piisikiveys rannassa kuvattuna etelään.
IN0479	23.8.	Vuoksijärvi 2 kolttakenttä	131675	Uusi ulkokäymälä kuvattuna pohjoiseen.
IN0480	23.8.	Vuoksijärvi 3 rakennelma jäännös	131676	Tallilahden rannasta löytyi vain yksi rakennelman jäännös. Kuva on otettu koilliseen.
IN0481	23.8.	Vuoksijärvi 3 rakennelma jäännös	131676	Lähikuva rakennelman jäännöksestä kuvattuna kaakkoon.
IN0482	23.8.	Kolmäsjuuhâ 1 latojen jäännökset	131678	Kaksi latoa hetteikön keskellä kuvattuna itään.

IN0483	23.8.	Kolmâsluobbâleh 1 latojen jäännökset	131678	Itäisemmässä ladossa on katto vielä jäljellä. Kuva otettu itään.
IN0484	23.8.	Kolmâsluobbâleh 1 latojen jäännökset	131678	Läntisemmässä ladossa katto on joko purettu tai lahonnut. Kuva otettu itäkaakkoon.
IN0485	24.8.	Vuoksijärvi 4 hauta	131682	Naskan hauta kuvattuna pohjoiseen.
IN0486	24.8.	Vuoksijärvi 4 hauta	131682	Naskan ristin teksti.
IN0487	24.8.	Vuoksijärvi 4 hauta	131682	Vuoksijärvi näkyy Naskan haudalta. Kuva otettu länteen.
IN0488	24.8.	Vuoksijärvi 5 kolttakenttä jäännös	131683	Rakennelma 1 järven rannassa kuvattuna etelään.
IN0489	24.8.	Vuoksijärvi 5 kolttakenttä jäännös	131683	Rakennelma 2 kuvattuna länteen.
IN0490	24.8.	Vuoksijärvi 5 kolttakenttä jäännös	131683	Rakennelma kolme järven rannassa on mahdollisesti sauna. Kuva otettu lounaaseen.
IN0491	24.8.	Vuoksijärvi 5 kolttakenttä jäännös	131683	Katkaistu kelo, jossa on tappi kuvattuna itään.
IN0492	24.8.	Vuoksijärvi 5 kolttakenttä jäännös	131683	Kaiverrus kelopätkässä: 1961 HK.
IN0493	24.8.	Vuoksijärvi 5 kolttakenttä jäännös	131683	Kämpän jäännös 4 kuvattuna kaakkoon.
IN0494	24.8.	Vuoksijärvi 5 kolttakenttä jäännös	131683	Kämpän jäännös 4 kuvattuna luoteeseen.
IN0495	24.8.	Vuoksijärvi 5 kolttakenttä jäännös	131683	Reenjalas kuusien alla, lähikuva.
IN0496	24.8.	Vuoksijärvi 5 kolttakenttä jäännös	131683	Rakennelman 5 jäännös kuusien alla. Kuva otettu luoteeseen.
IN0497	24.8.	Vuoksijärvi 5 kolttakenttä jäännös	131683	Rakennelman 8 jäännös alueen itäosan rinteessä. Kuva otettu luoteeseen.
IN0498	24.8.	Ahvenlampi kivikautinen asuinpaikka	130642	Kaira on tiellä paikassa, mistä löytyi eniten kvartsi-iskoksia hiekkamaasta. Kuva otettu etelään.
IN0499	24.8.	Kolmosjärvi 4 koltta-aitta	131703	Aitan etuosa kuvattuna etelälounaaseen.
IN0500	24.8.	Kolmosjärvi 4 koltta-aitta	131703	Aitta kuvattuna luoteeseen. Katto on uusittu uralaudalle.
IN0501	24.8.	Kolmosjärvi 2 kolttapirtti	131701	Kolttapirtissä on upea aumakatto. Kuva otettu etelään.
IN0502	24.8.	Kolmosjärvi 2 kolttapirtti	131701	Pirtin sisäosassa on piisi pohjoisnurkassa.
IN0503	24.8.	Kolmosjärvi 2 kolttapirtti	131701	Sisäosan lattia ja välikatto ovat jo lahonneet.
IN0504	24.8.	Kolmosjärvi 2 kolttapirtti	131701	Pirtin lounaisseinän hirret ovat auringon paahtamat. Kuva otettu koilliseen.
IN0505	24.8.	Kolmosjärvi 2 kolttapirtti	131701	Ulkohirsissä on Matti Fofonoffin kaiverruksia.
IN0506	24.8.	Kolmosjärvi 3 navetta jäännös	131702	Navetan jäännös sijaitsee pienellä aukealla. Kuva otettu kaakkoon.
IN0507	25.8.	Luttojoki/Hirvasvuopaja 1 kivikautinen asuinpaikka	130661	Lähikuva pii-iskoksesta maassa (Reiska 131182).
IN0508	25.8.	Luttojoki/Hirvasvuopaja 1 kivikautinen asuinpaikka	130661	Kaira piin löytöpaikalla. Asuinpaikkapintaa jatkuu vuopajan pohjukassa kohti lounasta. Kuva otettu lounaaseen.
IN0509	25.8.	Luttojoki/Hirvasvuopaja 3 rakennelma jäännös	131783	Rakennuksenpohja niemessä kuvattuna luoteeseen.
IN0510	25.8.	Luttojoki/Hirvasvuopaja 2 kivikautinen asuinpaikka	130681	Kvartsi-iskoksia löytyi törmän päältä, läheltä kuvan keskellä näkyvää tulipaikkaa. Kuva otettu lounaaseen.
IN0511	25.8.	Luttojoki/Hirvasvuopaja 2 kivikautinen asuinpaikka	130681	Koekuopan punaiseksi värjäytynyttä likamaata törmän ala- eli eteläpuolella.
IN0512	25.8.	Kortelahti pilkkapolku.	131784	Pilkkapolkua kuvattuna kohti luodetta.
IN0513	25.8.	Luttojoki/Hirvasvuopaja 4 vene jäännös	131788	Veneen jäännös kuvattuna eteläkaakkoon Luton etelärannalla.
IN0514	25.8.	Pirtti-Kompso muinaisjäännösryhmät	131789	Pyyntikuoppa 2 kuvattuna kohti länttä.

IN0515	25.8.	Pirtti-Kompsio muinaisjäännösryhmät	131789	Pyyntikuoppa 1 harjun koillispuolella kuvattuna länteen.
IN0516	25.8.	Pirtti-Kompsio muinaisjäännösryhmät	131789	Pyyntikuoppa 3 harjun keskivaiheilla kuvattuna pohjoiseen.
IN0517	25.8.	Pirtti-Kompsio muinaisjäännösryhmät	131789	Kvartsi-iskosten löytöpaikka kairan kohdalla harjun laen eteläreunalla. Kuva otettu koilliseen.
IN0518	25.8.	Luttojoki/Littoskoski kivikautinen asuinpaikka	131003	Kairan kohdalta löytyi kvartsi-iskos. Kuva otettu länteen.
IN0519	25.8.	Luttojoki/Littoskoski kivikautinen asuinpaikka	131003	Kairan etupuolelta löytyi osin jo ojauomaan sortunut tulisija. Kuva otettu pohjoiseen.
IN0520	25.8.	Mäskivaara rakennus jäännös	131790	Kämpän pohja Luton rannassa kuvattuna kaakkoon.
IN0521	25.8.	Mäskivaara rakennus jäännös	131790	Kämpän pohjan takana näkyy nykyinen tulipaikka. Kuva otettu pohjoiseen.
IN0522	25.8.	Torkojoki kivikautinen asuinpaikka	131004	Kivikautinen asuinpaikka hiekkatörmässä kuvattuna pohjoiseen.
IN0523	26.8.	Pirtti-Kompsio 2 kivikautinen asuinpaikka	131002	Tieltä löytyi runsaasti kvartsi-iskoksia. Kuva otettu etelään.
IN0524	26.8.	Pirtti-Kompsio 2 kivikautinen asuinpaikka	131002	Mahdollinen pyyntikuoppa harjun laen eteläpuolella. Kuva otettu koilliseen.
IN0525	26.8.	Pirtti-Kompsio 3 saksalaisten asemapaikka	131791	Saksalaisten riviteeraama juoksuhaudanpätkä kuvattuna lounaaseen.
IN0526	26.8.	Pirtti-Kompsio 3 saksalaisten asemapaikka	131791	Yksityiskohta norjalaisesta säilykepurkista ja lasipullosta.
IN0527	26.8.	Pirtti-Kompsio 3 saksalaisten asemapaikka	131791	Piikkilanka-aitaa Rajajoosepintien pohjoisreunalla kuvattuna etelään.
IN0528	6.9.	Kolmâsluobbâleh 2 lato jäännös	131792	Lato kuvattuna suoraan edestä. Kuva otettu kaakkoon.
IN0529	6.9.	Kolmâsluobbâleh 2 lato jäännös	131792	Lato kuvattuna pohjoiseen.
IN0530	6.9.	Kolmâsluobbâleh 2 lato jäännös	131792	Yksityiskohta ladon oviaukon sidoksesta.
IN0531	6.9.	Kolmâsluobbâleh 2 lato jäännös	131792	Sisäosan orsia ja lattiaa.
IN0532	6.9.	Iso Palovaara saksalaisten asemapaikka	131793	Potero 1 kuvattuna etelään.
IN0533	6.9.	Puolivälinoja leimapuu	131800	Harjun päällä oleva leimapuu kuvattuna etelään.
IN0534	6.9.	Vuoksijärvi 1 kivikautinen asuinpaikka	131007	Kvartsi-iskosten pohjoisempi löytöpaikka kairalla merkittynä. Kuva otettu lounaaseen.
IN0535	6.9.	Vuoksijärvi 1 kivikautinen asuinpaikka	131007	Kvartsi-iskosten pohjoisempi löytöpaikka kairalla merkittynä. Kuva otettu luoteeseen.
IN0536	6.9.	Vuoksijärvi 6 pilkkapuu ja tulisija jäännös	131803	Pilkkapuu ja sen oikealla puolella tulisijan jäännös. Kuva otettu lounaaseen.
IN0537	6.9.	Vuoksijärvi 6 pilkkapuu ja tulisija jäännös	131803	Lähikuva tulisijan jäännöksestä.
IN0538	6.9.	Vuoksijoki 3 savottakämpä ja talli jäännös	131807	Tallin jäännös ja kauempana oikealla kämpä. Kuva otettu kaakkoon.
IN0539	6.9.	Vuoksijoki 3 savottakämpä ja talli jäännös	131807	Tallin kuvattuna koilliseen.
IN0540	6.9.	Vuoksijoki 3 savottakämpä ja talli jäännös	131807	Kämpä kuvattuna pohjoiseen. Ojanlatva dokumentoimassa.
IN0541	6.9.	Vuoksijoki 3 savottakämpä ja talli jäännös	131807	Kämpän etupuolella on katoksen jäännös. Kuva otettu kaakkoon.
IN0542	6.9.	Vuoksijoki 3 savottakämpä ja talli jäännös	131807	Tallin itäseinän alaosa luukku. Lähikuva.
IN0543	7.9.	Vuoksijoki 1 kivikautinen asuinpaikka	131008	Asuinpaikka sijaitsee pienellä tönkäreellä, joka on jäänyt sorakuopan ja tien väliin. Kuva otettu

				länteen.
IN0544	7.9.	Vuoksijoki 1 kivikautinen asuinpaikka	131008	Pyyntikuopat tönkäreeseen päällä kuvattuna itään.
IN0545	7.9.	Vuoksijoki 1 kivikautinen asuinpaikka	131008	Lähikuva tulenpidon merkeistä törmässä.
IN0546	7.9.	Vuoksijoki 2 kivikautinen löytöpaikka	131009	Kvartsi-iskoksen löytöpaikalla on kaira pystyssä. Kuva otettu itäkaakkoon.
IN0547	7.9.	Vuoksijoki 4 savottakämpä jäännös	131825	Kämpä 1 kuvattuna lounaaseen.
IN0548	7.9.	Vuoksijoki 4 savottakämpä jäännös	131825	Kämpä 2 kuvattuna koilliseen.
IN0549	8.9.	Rajakoski leimapuut	131826	Leimapuu on maassa makaava kelo. Kuva otettu etelään.
IN0550	8.9.	Rajakoski leimapuut	131826	Lähikuva kruunun leimapuusta.
IN0551	8.9.	Saari-Torkojärvi pilkkapuu	131828	Lovettu puu on kuvan keskellä oleva vanha mänty. Kuva otettu etelään.
IN0552	8.9.	Siika-Torkojärvenoja 2 rakennelma jäännös	131831	Kehikko ojan itärannalla. Kuva otettu länteen.
IN0553	8.9.	Siika-Torkojärvenoja 1 savottakämpä ja talli jäännös	131831	Talli ja taka-alalla kämpä kuvattuna pohjoiseen.
IN0554	8.9.	Siika-Torkojärvenoja 1 savottakämpä ja talli jäännös	131831	Talli kuvattuna länteen. Katto on romahtanut sisään.
IN0555	8.9.	Siika-Torkojärvenoja 1 savottakämpä ja talli jäännös	131831	Kämpä kuvattuna länteen. Takana soistunutta ojan rantaa.
IN0556	8.9.	Itäinen Torkojärvi savottakämpät jäännös	131830	Rakennelman 1 jäännös järven rannassa kuvattuna itään.
IN0557	8.9.	Itäinen Torkojärvi savottakämpät jäännös	131830	Rakennelman 2 jäännös kuvattuna itään.
IN0558	8.9.	Kämpälampi savottakämpä ja talli jäännös	131862	Kämpän edessä on kuistin jäännös. Kuva otettu lounaaseen.
IN0559	8.9.	Kämpälampi savottakämpä ja talli jäännös	131862	Kämpän edessä on kuistin jäännös, jonka seinät ovat kaatuneet kolmeen eri suuntaan. Kuva otettu kaakkoon.
IN0560	8.9.	Kämpälampi savottakämpä ja talli jäännös	131862	Kämpän katto on romahtanut sisään. Kuva otettu kaakkoon.
IN0561	8.9.	Kämpälampi savottakämpä ja talli jäännös	131862	Talli on huonommassa tilassa kuin kämpä. Kuva otettu koilliseen.
IN0562	9.9.	Mokkamökinlampi saksalaisten asemapaikka	131864	Hiekkatörmään kaivetun korsun jäännös kuvattuna itään.
IN0563	9.9.	Mokkamökinlampi saksalaisten asemapaikka	131864	Kolminkertaista piikkilanka-aitaa Rajajoosepintien pohjoisreunalla kuvattuna kaakkoon.
IN0564	9.9.	Mokkamökinlampi saksalaisten asemapaikka	131864	Puulaatikoista parhaiten säilynyt yksilö kankaalla.
IN0565	9.9.	Mokkamökinlampi saksalaisten asemapaikka	131864	Lähikuva puulaatikon numerosta.
IN0566	9.9.	Mokkamökinlampi saksalaisten asemapaikka	131864	Laatikat kankaalla kuvattuna länteen.
IN0567	9.9.	Mokkamökinlampi saksalaisten asemapaikka	131864	Suuri rakennuksen pohja kankaalla, panoraaman suunta etelä-lounas.
IN0568	9.9.	Mokkamökinlampi saksalaisten asemapaikka	131864	Vaijeria ja lautoja puussa. Kuva otettu pohjoiseen.

IN0569	9.9.	Mokkamökinlampi saksalaisten asemapaikka	131864	Saksalaisten tieaura kuvattuna eteläkaakkoon.
IN0570	9.9.	Mokkamökinlampi saksalaisten asemapaikka	131864	Piikkilankakeriä ja puola männyn tyvellä. Kuva otettu koilliseen.
IN0571	9.9.	Mokkamökinlampi saksalaisten asemapaikka	131864	Lähikuva kerän sisällä olevasta puupuolasta.
IN0572	9.9.	Mokkamökinlampi saksalaisten asemapaikka	131864	Riuku jänkän reunalla. Kuva otettu lounaaseen.
IN0573	9.9.	Mokkamökinlampi saksalaisten asemapaikka	131864	Arkku ja tölkki- ja lasipullokasa kuvattuna itään.
IN0574	9.9.	Mokkamökinlampi saksalaisten asemapaikka	131864	Rakennuksen jäännös järven rannassa kuvattuna pohjoiseen.
IN0575	9.9.	Siliälampi 1 silta jäännös	131865	Romahtanut silta kuvattuna länteen.
IN0576	9.9.	Siliälampi 2 silta jäännös	131866	Korjattu pieni silta kuvattuna itään.
IN0577	9.9.	Siliälampi 3 silta jäännös	131867	Sillan jäännökset on siirretty syrjään uutta tietä tehdessä. Kuva otettu pohjoiseen.
IN0578	9.9.	Rajajooseppi 1 suomalaisten ja saksalaisten asemapaikka	131868	Kaivanto, jonka ympärillä on juoksuhauda. Kuva otettu pohjoiseen.
IN0579	9.9.	Rajajooseppi 1 suomalaisten ja saksalaisten asemapaikka	131868	Viestintäkorsun suuaukko kuvattuna eteläkaakkoon.
IN0580	9.9.	Rajajooseppi 1 suomalaisten ja saksalaisten asemapaikka	131868	Tallin jäännös kuvattuna länteen.
IN0581	9.9.	Rajajooseppi 1 suomalaisten ja saksalaisten asemapaikka	131868	Lähikuva syöttölaarista, jonka oikealla puolella on seinään isketty muulinkenkä.
IN0582	9.9.	Rajajooseppi 1 suomalaisten ja saksalaisten asemapaikka	131868	Rannassa, Rajajoosepin kentän itäpuolella sijaitsevaa rakennuksen pohja kuvattuna kaakkoon.
IN0583	9.9.	Rajajooseppi 2 lammaspuura jäännös	131869	Lammaspuuran jäännös Rajajoosepinkentän itäpuolella. Kuva otettu länteen.
IN0584	9.9.	Rajalammet savottatie	131881	Jänkän yli jatkuva savottatien pätkä kuvattuna koilliseen.
IN0585	9.9.	Rajajoosepin tulli leimapuut ja savottatie	131883	Lähikuva puusta, johon on kaiverrettu teksti 1919 E.P. X 14/9.
IN0586	9.9.	Rajajoosepin tulli leimapuut ja savottatie	131883	Merkkipuu on kuvan keskellä. Takana näkyy valtion raja. Kuva otettu pohjoiseen.
IN0587	9.9.	Rajajoosepin tulli leimapuut ja savottatie	131883	Savottatien pätkä jatkuu raja-aidan toisella puolella. Kuva otettu pohjoiseen.
IN0588	9.9.	Rajajoosepin tulli leimapuut ja savottatie	131883	Savottatieuraa Suomen puolella kuvattuna etelään.
IN0589	14.9.	Metsonmäennysoja silta jäännös	131884	Vanha silta on purettu ja osa puista on siirretty etelä- ja osa pohjoispuolelle ojaa. Kuva otettu etelään.
IN0590	14.9.	Aittajärvi kivikautinen asuinpaikka	131885	Kivikautinen asuinpaikka sijaitsee aivan Luton rannassa. Kuva otettu länteen.
IN0591	14.9.	Aittajärvi kivikautinen asuinpaikka	131885	Iskoksia tuli runsaasti nykyisen tulipaikan vierestä, jonka vasemmalla puolella näkyy vanhan liesikiveyksen jäännös. Lähikuva.
IN0592	14.9.	Luttojärvi 1 kivikautinen asuinpaikka	131011	Kairan kohdalta löytyi iskoksia. Kuva otettu itään.
IN0593	14.9.	Lähdelahdi kivikautinen asuinpaikka	131921	Rannassa kulkevalta polulta löytyi kvartsi-iskoksia. Taustalla Luttojärvi 1 asuinpaikka. Kuva otettu itään.
IN0594	14.9.	Lähdelahdi kivikautinen asuinpaikka	131921	Kaira löytöpaikalla. Kuva otettu pohjoiseen.

IN0595	14.9.	Kulasniemi/Luttojoki raakunpyyntipaikka		Raakunpyyntipaikka kuvattuna lounaaseen.
IN0596	14.9.	Luttojoki/Kulasniemi pilkkapuu	131944	Leimapuu Luton rannassa; sen vasemmalla puolella raakunkuoria. Kuva otettu lounaaseen.
IN0597	14.9.	Luttovuopaja hiilimiilu jäännös	131945	Mahdollinen hiilimiilu kuvattuna itään.
IN0598	14.9.	Luttovuopaja hiilimiilu jäännös	131945	Painanteessa on ohuen turpeen alla paksu hiilikerros.
IN0599	14.9.	Kulasniemi kivikautinen asuinpaikka	131946	Asuinpaikasta ei löytynyt enää mitään merkkejä Luton rannassa. Ranta on vahvan eroosion vaikutuksessa. Panoraama lounaasta luoteeseen.
IN0600	14.9.	Kulasniemi kivikautinen asuinpaikka	131946	Asuinpaikkaa kuvattuna lounaaseen.
IN0601	14.9.	Kulasniemi kaakko kivikautinen asuinpaikka	131013	Asuinpaikkaa Kulasjoen sortuvalla rantatörmällä. Etualalla oikealla olevasta tuulenskaadosta löytyi kvartsi-iskoksia. Kuva otettu etelään.
IN0602	15.9.	Luttojärvenpalo niliaitta jäännös	131961	Niliaitta siirtolohkareen päällä kuvattuna pohjoiseen.
IN0603	15.9.	Luttojärvenpalo niliaitta jäännös	131961	Lähikuva niliaitasta.
IN0604	15.9.	Luttojärvenpalo niliaitta jäännös	131961	Kirsi Koskela ja niliaitta kuvattuna pohjoiseen.
IN0605	15.9.	Luttojärvi 2 kivikautinen asuinpaikka	131014	Asuinpaikkaa rantaterassilla ja vedessä. Kuva otettu länsilounaaseen.
IN0606	15.9.	Luttojärvi 2 kivikautinen asuinpaikka	131014	Sinikvartsi-iskoksia rantavedessä.
IN0607	15.9.	Luttojoki/Tamminiemi 2 raakunpyyntipaikka		Raakunpyyntipaikka kuvattuna etelään.
IN0608	15.9.	Luttojoki/Tamminiemi 2 raakunpyyntipaikka		Noin 5 m raakunkuorista etelään on lovettu mänty.
IN0609	15.9.	Luttojoki/Tamminiemi vene jäännös	131964	Vene Luton pohjoisrannalla kuvattuna lounaaseen.
IN0610	15.9.	Luttojoki/Tamminiemi 3 raakunpyyntipaikka		Raakunkuoria Luton pohjoisrannalla. Kuva otettu etelään.
IN0611	15.9.	Kulasjoen silta kivikautinen asuinpaikka	131981	Yleiskuva alueesta itään.
IN0612	15.9.	Kulasjoen silta kivikautinen asuinpaikka	131981	Kellari tms. rakenteita Kulasjoen rantatörmässä. Kuva otettu etelään.
IN0613	16.9.	Nilatuohioja 3 silta jäännös	131992	Silta kulkee jänkän yli. Kuva otettu länteen.
IN0614	16.9.	Nilatuohijärvi silta jäännös	132000	Sillan jäännös jänkässä. Taustalla Ojanlatva tutkimassa kiveystä. Kuva otettu itään.
IN0615	16.9.	Nilatuohijärvi silta jäännös	132000	Lähikuva jänkän reunalla sijaitsevasta kiveyksestä.
IN0616	16.9.	Luttojoki/Pakkavaara silta jäännös	132020	Sillan jäännös kuvattuna kaakkoon.
IN0617	16.9.	Rajajooseppi 1 suomalaisten ja saksalaisten asemapaikka	131868	Kaivanto kuivalla kankaalla kuvattuna lounaaseen.
IN0618	16.9.	Rajajooseppi 1 suomalaisten ja saksalaisten asemapaikka	131868	Piikkilanka-aitaa Luton varressa Rajajoosepin kentän länsipuolella. Kuva otettu etelään.
IN0619	16.9.	Rajajooseppi 1 suomalaisten ja saksalaisten asemapaikka	131868	Viestintätukikohdan "torni" eli maahan kaatunut puu tikkaineen ja lautalavoineen kuvattuna koilliseen.
IN0620	16.9.	Rajajooseppi 1 suomalaisten ja saksalaisten asemapaikka	131868	Lähikuva puuhun kiinnitetyistä tikkaista.
IN0621	16.9.	Oskarinkoski/Utjanankoski lammet kivikautinen asuinpaikka	131016	Löytöpaikalle on asetettu polulle kaira. Kuva otettu länteen
IN0622	16.9.	Oskarinkoski/Utjanankoski lammet kivikautinen asuinpaikka	131016	Löytöpaikalle on asetettu polulle kaira. Kuva otettu itään.

IN0623	16.9.	Oskarinjärvi/Utjananlampi 2 kivikautinen asuinpaikka	131018	Kaira asuinpaikan löytökeskitymässä. Kuva otettu kaakkoon.
IN0624	16.9.	Oskarinjärvi/Utjananlampi 2 kivikautinen asuinpaikka	131018	Kaira asuinpaikan löytökeskitymässä, taustalla lammen rannan rakennuksia. Kuva otettu pohjoiseen.
IN0625	16.9.	Oskarinjärvi kivikautinen asuinpaikka	132023	Kivikautinen asuinpaikka on vanhalla tulipaikalla, joka ei ole enää käytössä. Kuva otettu kaakkoon.
IN0626	20.9.	Joutavanlahti saksalaisten asemapaikka ja venäläisten sotilaiden hautapaikka	132024	Neuvostosotilaiden hautakivi, jossa lukee: Tähän on haudattu 140 neuvostosotilasta.
IN0627	20.9.	Joutavanlahti saksalaisten asemapaikka ja venäläisten sotilaiden hautapaikka	132024	Hautapaikka on rajattu hongilla. Kuva otettu etelään.
IN0628	20.9.	Joutavanlahti saksalaisten asemapaikka ja venäläisten sotilaiden hautapaikka	132024	Hautakivi ja sen etualalla kuoppa, jossa on puisten ortodoksiristin sekä punaisen puuaidan jäännöksiä. Kuva otettu lounaaseen.
IN0629	20.9.	Joutavanlahti saksalaisten asemapaikka ja venäläisten sotilaiden hautapaikka	132024	Puinen ortodoksiristi on pystyssä hauta-alueen länsireunalla.
IN0630	20.9.	Joutavanlahti saksalaisten asemapaikka ja venäläisten sotilaiden hautapaikka	132024	Puinen ortodoksiristi polun vieressä, joka vie hautapaikalle. Kuva on otettu itään.
IN0631	20.9.	Joutavanlahti saksalaisten asemapaikka ja venäläisten sotilaiden hautapaikka	132024	Puusta ja kivistä tehty tulipesäke avautuu kohti kuruu. Kuva otettu koilliseen.
IN0632	20.9.	Joutavanlahti saksalaisten asemapaikka ja venäläisten sotilaiden hautapaikka	132024	Tallin jäännös kuvattuna pohjoiseen.
IN0633	20.9.	Joutavanlahti saksalaisten asemapaikka ja venäläisten sotilaiden hautapaikka	132024	Lahden pohjukassa sijaitseva pieni hirsirakennelma kuvattuna itään. Ikkuna-aukko vasemmalla.
IN0634	20.9.	Taimensakia saksalaisten tieura	132066	Polku haarautuu Joutavanlahden eteläpuolisella törmällä. Oikea haara laskeutuu alas kuruun ja vasen jatkaa kohti Nangujärven etelärantaa. Kuva otettu länteen.
IN0635	20.9.	Taimensakia saksalaisten tieura	132066	Lähikuva puuhun merkitystä nuolesta.
IN0636	20.9.	Taimensakia saksalaisten tieura	132066	Polku-uraa Joutavanlahden eteläpuolisella kankaalla. Kuva otettu etelään.
IN0637	20.9.	Taimensakia saksalaisten tieura	132066	Jänkän yli rakennettu saksalaisten silta. Kuva otettu kohti kaakkoa.
IN0638	20.9.	Vyepää 1 saksalaisten asemapaikka	132071	Kämpä kuvattuna etelään. Etualalla koilliseen ja kurkihirsi.
IN0639	20.9.	Vyepää 1 saksalaisten asemapaikka	132071	Kämpän lounaisseinällä sijaitsee ovi. Kuva on otettu pohjoiseen.
IN0640	20.9.	Vyepää 1 saksalaisten asemapaikka	132071	Siltarakennelman jäännös puron varressa. Taustalla näkyy kämpän jäännös. Kuva otettu itään.
IN0641	20.9.	Vyepää 1 saksalaisten asemapaikka	132071	Siltarakennelman jäännös puron varressa. Kuva otettu länteen.
IN0642	20.9.	Vyepää 1 saksalaisten asemapaikka	132071	Tallin jäännös tien ja puron välissä. Kuva otettu länteen.
IN0643	20.9.	Valkiajärvi 2 saksalaisten tieura	132088	Saksalaisten tekemä tieura Nangujärven lounaisrannalla kuvattuna länteen.