

Kulttuuriperintöraportti

Sivu / 387

30.12.2010

Hyöteikkö 1 kämpä jäännös

MH-tunnus: 123642

Kohdetyyppi:	1 Asuinpaikat	Haltija:	181 Metsätalous Länsi-Lappi
Ajoitus:	7116 Uusi aika	Ylläpitäjä:	181 Metsätalous Länsi-Lappi
Rakentamisvuosi:		Kunta:	683 Ranua
Lukumäärä:	1		

Koordinaattiselitys:		Geometria tuotettu:	4 Gps-mittaus, korjaamaton
Koordinaatit:	X 7340509, Y 3476826, Z 167	Löydöt:	

Taustatiedot

Taisto Ruokasen ilmoitus

Ympäristön kuvaus

Kohde sijaitsee Likolammelle johtavan tien eteläpuolella, 25 metriä tiestä. Maasto on kivistä moreeniharjua, joka laskee suohon 10 m kohteen eteläpuolella. Paikalla kasvaa nuori kasvatusmetsikkö, joka on mäntyä.

Kohteen kuvaus

Kohteessa on 25 x 8 metriä kokoisen rakennuksen jäännökset. Rakennuksen pitkät sivut kulkevat koillisesta lounaaseen. Rakennuksen seinät erottuvat lahoina hirren jäännöksinä ja turvevallina. Valli on paikoin metrin paksu ja kivillä tuettu, joten rakennus on ilmeisesti perustettu hiekkapenkille. Hirret on katkottu sahalla, salvoksista ei saa selvää. Rakennuksen alalla on poraamalla lohkottuja kiviä, 1 pätkä ratakiskoa, harmaata kattohuopaa, kumikenkiä ja pellin palasia.

Kohteen rajaus

Kohde rajautuu pistemäisesti kämpän keskeltä mitattuun gps pisteeseen.

Tulkinta

Kämpä on ilmeisesti purettu.

Lisätietoja
Toimenpiteet
Tarkastukset

Tila: 3 Toteutettu Laji: 6 Suojeluarvojen tarkastus Tarkastusvuosi: 2010
Tarkastuspvm: 7.9.2010 Tarkastaja: T. Karjalainen
Kuvaus: Posion kulttuuriperintöinventointi

Viranomaisrekisterinro:		Kunto:	3 Huono
		Olotila:	2 Ei käytössä

Kulttuuriperintöraportti

Sivu / 387

30.12.2010

Arvotus:	8 Muu suojeluarvo	Kohteen suojelu:	9 Muu suojeluarvo
Selitys:		Selitys:	
Ympäristön suojelu:	0 Ei määritelty		
Selitys:			



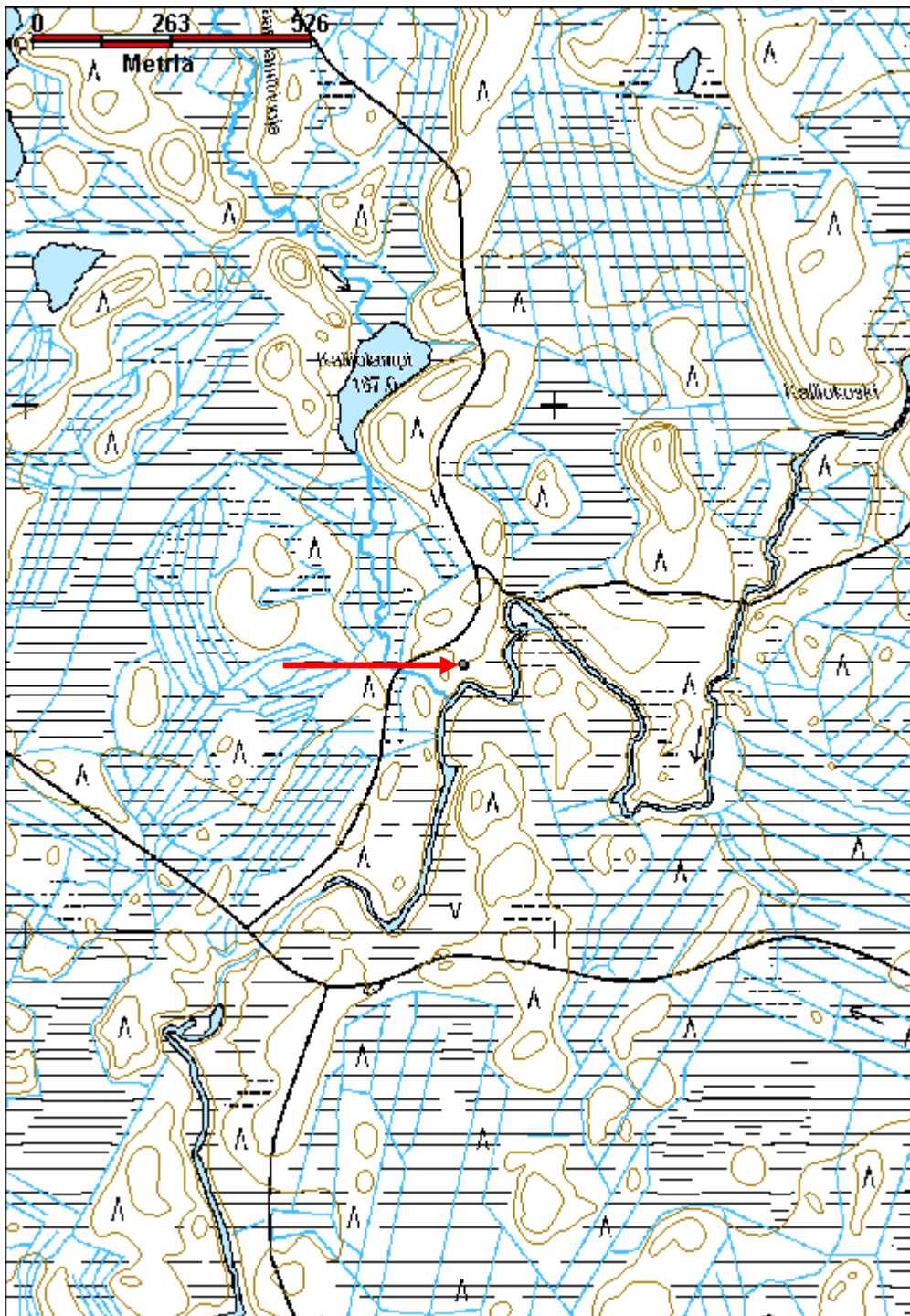
Kämpän kiviraunioita, uunin päällä oli rataiskon pätkä, joka on tukenut uunin suuaukkoa ylhäältäpäin. Kuv. T. Karjalainen

Kulttuuriperintöraportti

Sivu / 387

30.12.2010

Kohdetyyppi:	1 Asuinpaikat	Copyright:	© Metsähallitus 2008 © Maanmittauslaitos 1/MML/08
Koordinaatit:	X 7340509, Y 3476826, Z 167	Mittakaava:	1:10000



Kulttuuriperintöraportti

Sivu / 387

30.12.2010

Hyöteikkö 2 kämpä jäännös

MH-tunnus: 124642

Kohdetyyppi:	1 Asuinpaikat	Haltija:	181 Metsätalous Länsi-Lappi
Ajoitus:	7116 Uusi aika	Ylläpitäjä:	181 Metsätalous Länsi-Lappi
Rakentamisvuosi:		Kunta:	683 Ranua
Lukumäärä:	1		

Koordinaatti-selitys:		Geometria tuotettu:	4 Gps-mittaus, korjaamaton
Koordinaatit:	X 7340541, Y 3476858, Z 168	Löydöt:	

Taustatiedot

Taisto Ruokasen ilmoitus.

Ympäristön kuvaus

Kohde sijaitsee Likolammelle johtavan tien eteläpuolella, 25 m tiestä. Maasto on kivistä moreeniharjua, joka laskee suohon 10 metriä kohteen eteläpuolella. Paikalla kasvaa nuori kasvatusmetsikkö, joka on mäntyä.

Kohteen kuvaus

Kohteessa on 9 x 10 metriä -kokoisen rakennuksen jäännös, jonka pitkät sivut kulkevat koillisesta lounaaseen. Pohjois- ja itäseinillä on ollut 2 x 2 metrin -kokoiset kuistit, rakennus erottuu lahonneina, sahalla katkottuina hirsinä ja maatuneiden hirsien vallina. Perustuspenkasta ei ole jäänteitä.

Kohteen rajaus

Kohde rajautuu pistemäisesti kämpän keskeltä mitattuun gps pisteeseen.

Tulkinta

Metsätyökämpän raunio.

Lisätietoja
Toimenpiteet
Tarkastukset

Tila: 3 Toteutettu Laji: 6 Suojeluarvojen tarkastus Tarkastusvuosi: 2010
Tarkastuspvm: 13.9.2010 Tarkastaja: T. Karjalainen
Kuvaus: Posion kulttuuriperintöinventointi

Viranomaisrekisterinro:		Kunto:	3 Huono
		Olotila:	2 Ei käytössä
Arvotus:	8 Muu suojeluarvo	Kohteen	9 Muu suojeluarvo

Kulttuuriperintöraportti

Sivu / 387

30.12.2010

Selitys:	suojelu:
	Selitys:
Ympäristön suojelu:	0 Ei määritelty
Selitys:	



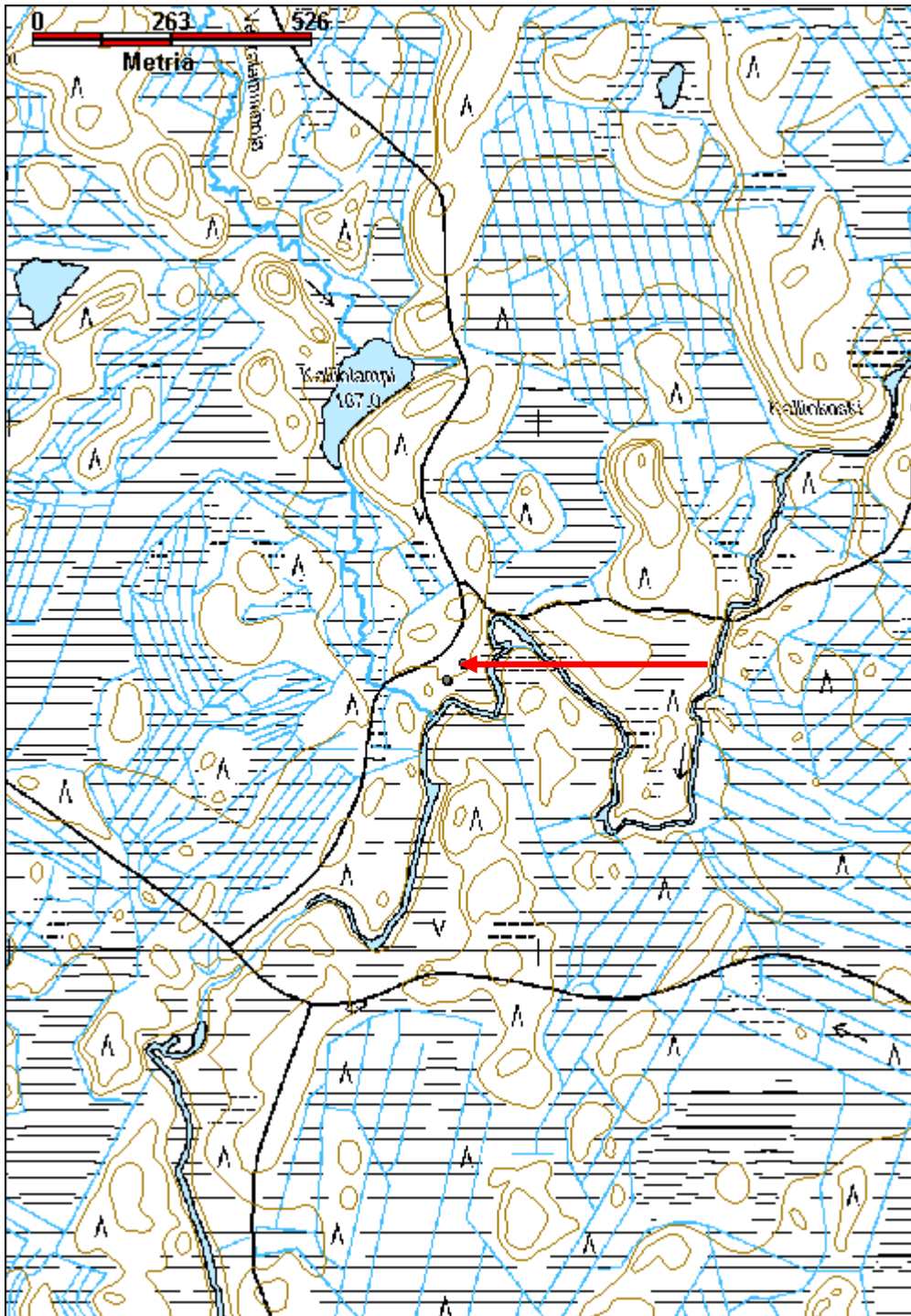
Kämpän maatuneiden rakenteiden päällä kasvaa koivutaimikko. Kuv. T. Karjalainen

Kulttuuriperintöraportti

Sivu / 387

30.12.2010

Kohdetyyppi:	1 Asuinpaikat	Copyright:	© Metsähallitus 2008 © Maanmittauslaitos 1/MML/08
Koordinaatit:	X 7340541, Y 3476858, Z 168	Mittakaava:	1:10000



Kulttuuriperintöraportti

Sivu / 387

30.12.2010

Iisakinoja 1 kämppä jäännös

MH-tunnus: 125881

Kohdetyyppi:	1 Asuinpaikat	Haltija:	181 Metsätalous Länsi-Lappi
Ajoitus:	7116 Uusi aika	Ylläpitäjä:	181 Metsätalous Länsi-Lappi
Rakentamisvuosi:		Kunta:	614 POSIO
Lukumäärä:	1		

Koordinaattiselitys:		Geometria tuotettu:	4 Gps-mittaus, korjaamaton
Koordinaatit:	X 7327907, Y 3521544, Z 217	Löydöt:	

Taustatiedot

Kalevi Simontaipaleen ilmoitus vanhasta kämpästä.

Ympäristön kuvaus

Kohde sijaitsee Iisakinpojasta 20 m itään. Paikalla kasvaa varttunut sekametsä. Alue on soistunutta rämettä.

Kohteen kuvaus

Kohteen kämpästä on jäljellä enää pyöreä kiviraunio uunin sijasta. raunion halkaisija on 4 m ja korkeus 120 cm. Raunion päällä kasvaa isoja kuusia. Raunion kivet ovat jopa 50 cm pituisia.

Kohteen rajaus

Kohde rajautuu pistemäisesti kiviraunion huipulta mitattuun gps pisteeseen.

Tulkinta

Vahan kämpän tai asumuksen raunio. Ilmeisen vanha tuhoutumisasteesta päätellen.

Lisätietoja
Toimenpiteet
Tarkastukset

Tila: 3 Toteutettu Laji: 6 Suojeluarvojen tarkastus Tarkastusvuosi: 2010
Tarkastuspvm: 31.5.2010 Tarkastaja: T. Karjalainen
Kuvaus: Posion kulttuuriperintöinventointi

Viranomaisrekisterinro:		Kunto:	3 Huono
Arvotus:	8 Muu suojeluarvo	Olotila:	2 Ei käytössä
Selitys:		Kohteen suojelu:	9 Muu suojeluarvo
		Selitys:	

Ympäristön suojelu:	0 Ei määritelty
Selitys:	



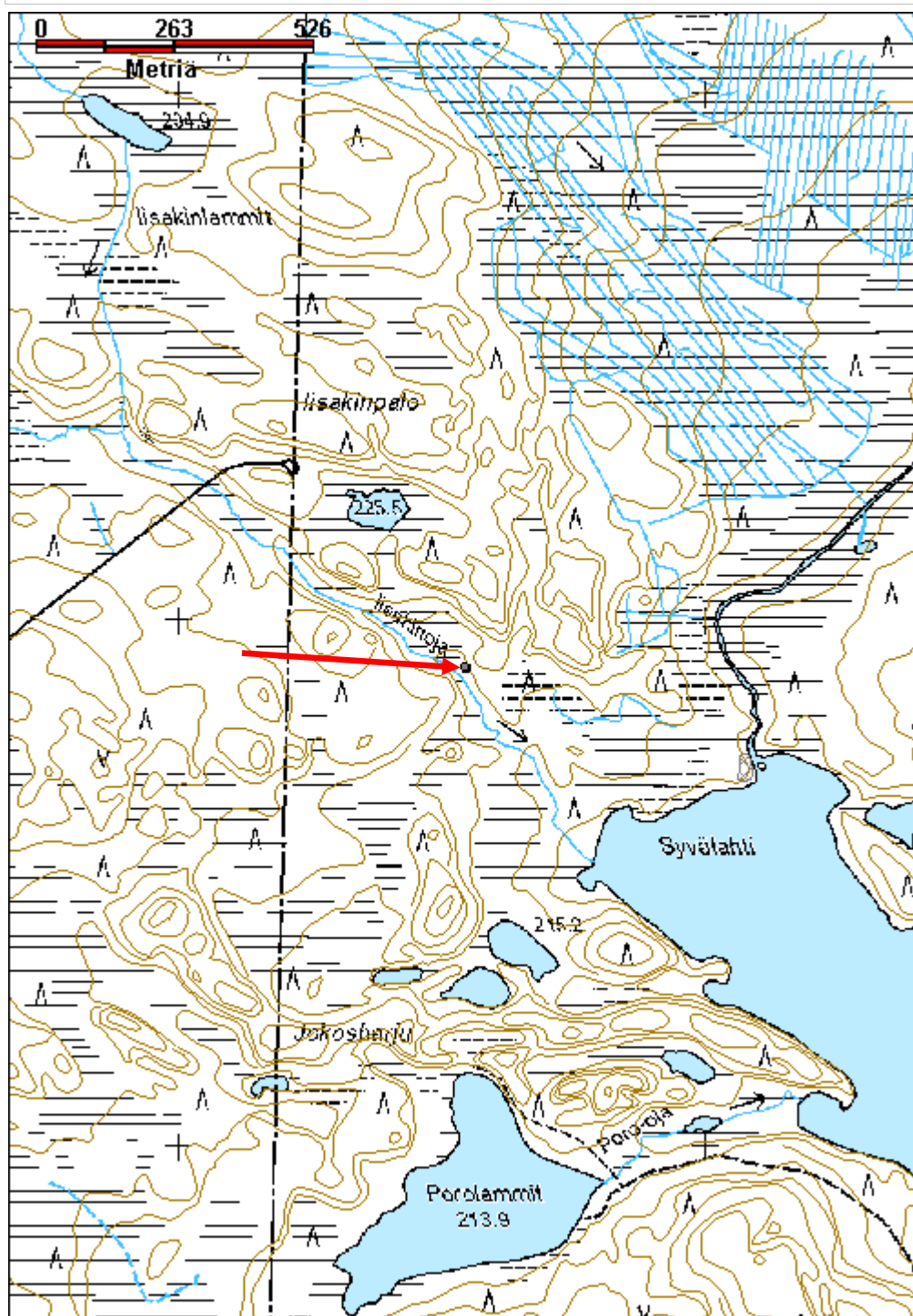
Kämpän uunin raunio pilkistää turpeesta. Kuv. T. Karjalainen

Kulttuuriperintöraportti

Sivu / 387

30.12.2010

Kohdetyyppi:	1 Asuinpaikat	Copyright:	© Metsähallitus 2008 © Maanmittauslaitos 1/MML/08
Koordinaatit:	X 7327907, Y 3521544, Z 217	Mittakaava:	1:10000



Kulttuuriperintöraportti

Sivu / 387

30.12.2010

Iisakinoja 2 pitkospuut

MH-tunnus: 125903

Kohdetyyppi:	13 Liikennekohteet	Haltija:	181 Metsätalous Länsi-Lappi
Ajoitus:	7116 Uusi aika	Ylläpitäjä:	181 Metsätalous Länsi-Lappi
Rakentamisvuosi:		Kunta:	614 POSIO
Lukumäärä:	1		

Koordinaattiselitys:		Geometria tuotettu:	4 Gps-mittaus, korjaamaton
Koordinaatit:	X 7327765, Y 3521643, Z 215	Löydöt:	

Taustatiedot

Puut on rakennuttanut Metsähallituksen toinä Toivo Raiskio 1960 luvulla. Pitkospuut kulkevat Hietalan talosta Laukun kämpälle.

Ympäristön kuvaus

Puut kulkevat Iisakinojan yli suolle, jossa kasvaa uudistuskypsää kuusia ja koivuja. Iisakinojan seutu on märkää rämettä.

Kohteen kuvaus

Pitkospuut, joissa on kirveellä veistetyt hirret. Päissä on porausreiät puutapeille, joilla puut on kiinnitetty aluspuihin.

Kohteen rajaus

Kohde rajautuu viivamaisesti havaittujen pitkospuiden jäänteiden alueelle.

Tulkinta

Metsätyökämpälle johtavat pitkospuut.

Lisätietoja
Toimenpiteet
Tarkastukset

Tila: 3 Toteutettu Laji: 6 Suojeluarvojen tarkastus Tarkastusvuosi: 2010
Tarkastuspvm: 31.5.2010 Tarkastaja: T. Karjalainen
Kuvaus: Posion kulttuuriperintöinventointi

Viranomaisrekisterinro:		Kunto:	2 Keskinertainen
		Olotila:	2 Ei käytössä
Arvotus:	8 Muu suojeluarvo	Kohteen suojelu:	9 Muu suojeluarvo

Kulttuuriperintöraportti

Sivu / 387

30.12.2010

Selitys:		Selitys:
Ympäristön suojelu:	0 Ei määritelty	
Selitys:		



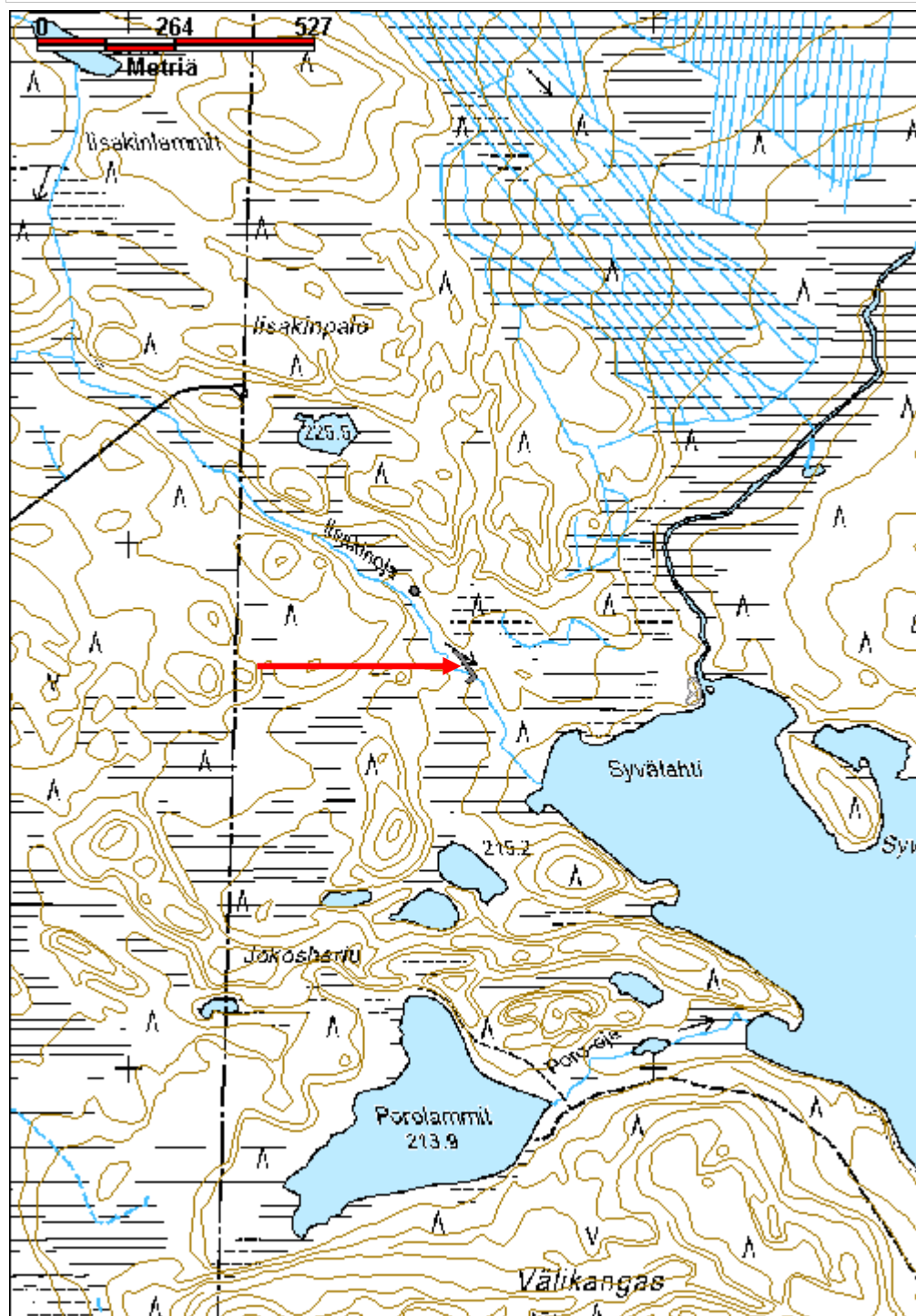
Pitkospuut on tehty metsätalouden tarpeisiin. Kuv. T. Karjalainen

Kulttuuriperintöraportti

Sivu / 387

30.12.2010

Kohdetyyppi:	13 Liikennekohteet	Copyright:	© Metsähallitus 2008 © Maanmittauslaitos 1/MML/08
Koordinaatit:	X 7327765, Y 3521643, Z 215	Mittakaava:	1:10000



Kulttuuriperintöraportti

Sivu / 387

30.12.2010

Iisakinuoma 1 kämppä jäännös

MH-tunnus: 114704

Kohdetyyppi:	1 Asuinpaikat	Haltija:	181 Metsätalous Länsi-Lappi
Ajoitus:	7116 Uusi aika	Ylläpitäjä:	181 Metsätalous Länsi-Lappi
Rakentamisvuosi:		Kunta:	614 POSIO
Lukumäärä:	1		

Koordinaatti- selitys:		Geometria tuotettu:	4 Gps-mittaus, korjaamaton
Koordinaatit:	X 7330404, Y 3532744, Z 231	Löydöt:	

Taustatiedot

Raimo Alasteen ilmoitus.

Ympäristön kuvaus

Iisakinojan länsiranta, joka on erittäin kivinen. Paikalla kasvaa nuori kasvatusmäntymetsä. Aluskasvillisuus puolukka, kataja, suopursu, mustikka.

Kohteen kuvaus

Rakennelman mitat ovat 3,7 x 3,1 metriä. Rakennuksen korkein kohta viiden hirsikerran korkeudelta on 1,2 metriä. Salvottujen hirsien välillä on noin 5 cm:n raot, kuten ladoissa. Hirret on alapuolelta salvottu. Rakennus on tehty luonnonkivien päälle. Oviaukko on luultavasti sijainnut ojan suuntaan.

Kohteen rajaus

Kohde rajautuu pistemäisesti rakennelman keskeltä mitattuun gps pisteeseen.

Tulkinta

Epämääräinen kolmen rakennelman rykelmä, jossa on luultavasti hylätty asuinrakennus ja latoja, Kohteet Iisakinuoma 2 ja 3 liittyvät samaan kokonaisuuteen.

Lisätietoja
Toimenpiteet
Tarkastukset

Tila: 3 Toteutettu Laji: 6 Suojeluarvojen tarkastus Tarkastusvuosi: 2010
Tarkastuspvm: 8.7.2010 Tarkastaja: T. Karjalainen
Kuvaus: Posion kulttuuriperintöinventointi

Viranomais- rekisterinro:		Kunto:	3 Huono
		Olotila:	2 Ei käytössä

Kulttuuriperintöraportti

Sivu / 387

30.12.2010

Arvotus:	8 Muu suojeluarvo	Kohteen suojelu:	9 Muu suojeluarvo
Selitys:		Selitys:	
Ympäristön suojelu:	0 Ei määritelty		
Selitys:			



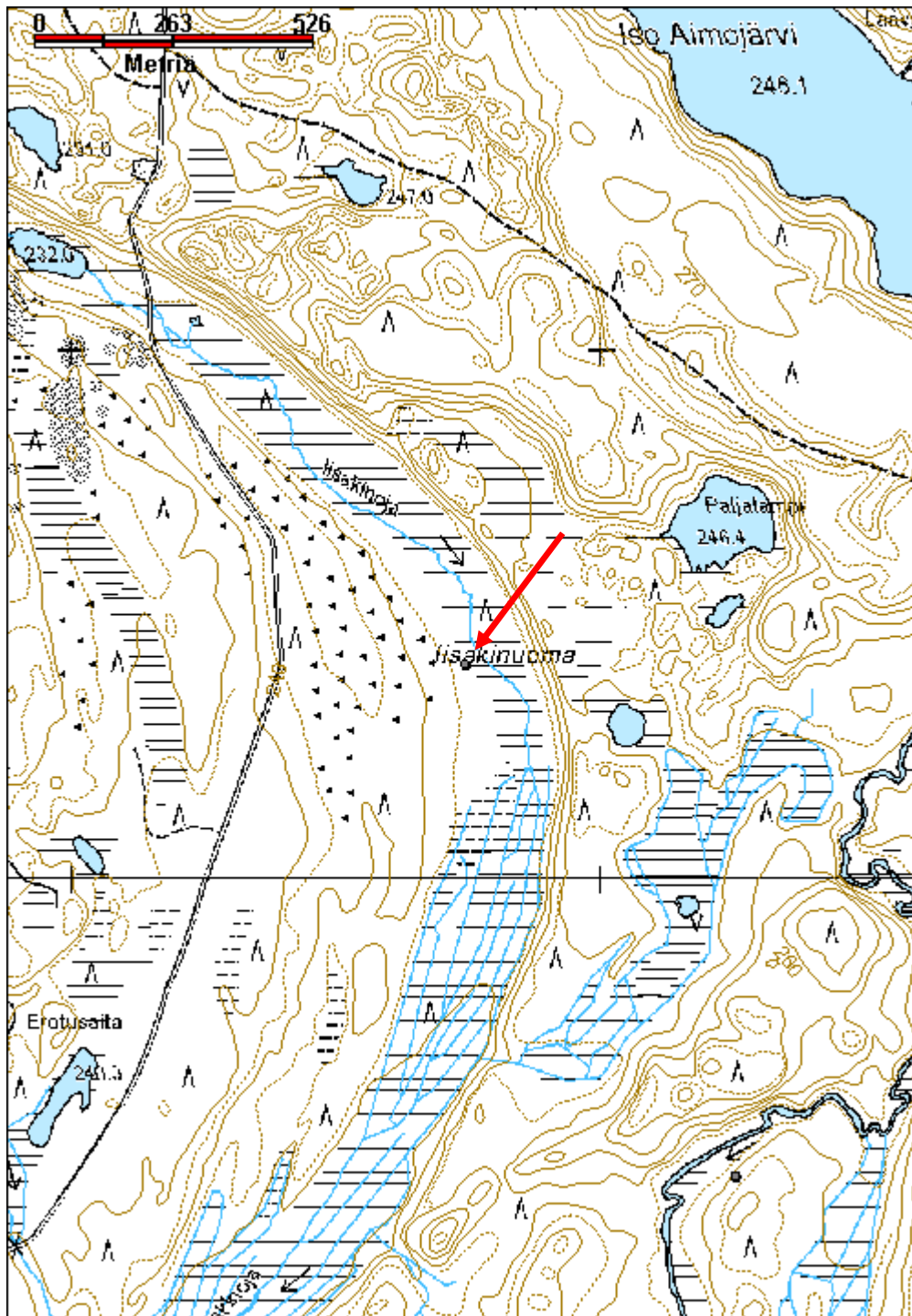
Kämpän jäännökset ovat hyvin sekavat ja niiden alkuperän tulkinta jäi epäselväksi. Alue on erittäin kivikkoista rämeen reunaan. Kuv. T. Karjalainen

Kulttuuriperintöraportti

Sivu / 387

30.12.2010

Kohdetyyppi:	1 Asuinpaikat	Copyright:	© Metsähallitus 2008 © Maanmittauslaitos 1/MML/08
Koordinaatit:	X 7330404, Y 3532744, Z 231	Mittakaava:	1:10000



Kulttuuriperintöraportti

Sivu / 387

30.12.2010

Iisakinuoma 2 kämppä jäännös

MH-tunnus: 114715

Kohdetyyppi:	1 Asuinpaikat	Haltija:	181 Metsätalous Länsi-Lappi
Ajoitus:	7116 Uusi aika	Ylläpitäjä:	181 Metsätalous Länsi-Lappi
Rakentamisvuosi:		Kunta:	614 POSIO
Lukumäärä:	1		

Koordinaattiselitys:		Geometria tuotettu:	4 Gps-mittaus, korjaamaton
Koordinaatit:	X 7330412, Y 3532753, Z 231	Löydöt:	

Taustatiedot

Raimo Alasteen ilmoitus.

Ympäristön kuvaus

Iisakinojan länsiranta, joka on erittäin kivinen. Paikalla kasvaa nuori kasvatusmäntymetsä. Aluskasvillisuus puolukka, kataja, suopursu, mustikka.

Kohteen kuvaus

Rakennelman pituus on 4,7 metriä, leveys 3,5 metriä. Korkeus 0,9 metriä kuuden hirsikerran päältä. Rakennelma on ollut ilmeisesti pihapiirin asuinrakennus, josta on jäljellä lahonneita hirsii nurkista.

Kohteen rajaus

Kohde rajautuu pistemäisesti rakennelma keskeltä mitattuun gps pisteeseen.

Tulkinta

Rakennelma on joko lahonnut lato tai asuinrakennus kolmen rakennelman ryppäessä, johon kuuluvat myös Iisakinuoma 1 ja 3 kohteet.

Lisätietoja
Toimenpiteet
Tarkastukset

Tila: 3 Toteutettu Laji: 6 Suojeluarvojen tarkastus Tarkastusvuosi: 2010
Tarkastuspvm: 8.7.2010 Tarkastaja: T. Karjalainen
Kuvaus: Posion kulttuuriperintöinventointi

Viranomaisrekisterinro:		Kunto:	3 Huono
Arvotus:	8 Muu suojeluarvo	Olotila:	2 Ei käytössä
		Kohteen	9 Muu suojeluarvo

Kulttuuriperintöraportti

Sivu / 387

30.12.2010

Selitys:	suojelu:
	Selitys:
Ympäristön suojelu:	0 Ei määritelty
Selitys:	



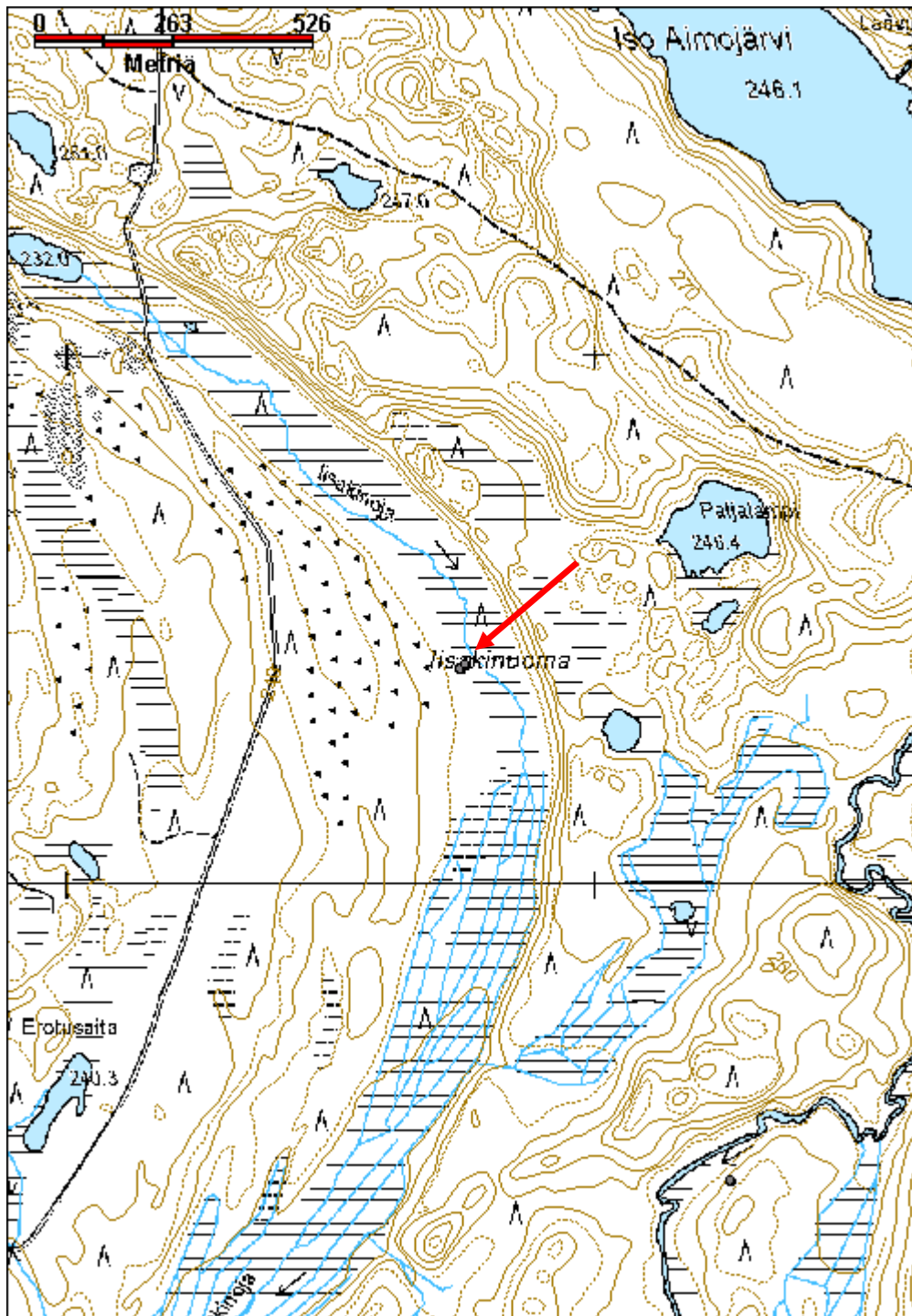
Raunio on ilmeisesti niittyladon tai karjasuojan jäännös. Kuv. T. Karjalainen

Kulttuuriperintöraportti

Sivu / 387

30.12.2010

Kohdetyyppi:	1 Asuinpaikat	Copyright:	© Metsähallitus 2008 © Maanmittauslaitos 1/MML/08
Koordinaatit:	X 7330412, Y 3532753, Z 231	Mittakaava:	1:10000



Kulttuuriperintöraportti

Sivu / 387

30.12.2010

Iisakinuoma 3 kämpmä jäännös

MH-tunnus: 114721

Kohdetyyppi:	1 Asuinpaikat	Haltija:	181 Metsätalous Länsi-Lappi
Ajoitus:	7116 Uusi aika	Ylläpitäjä:	181 Metsätalous Länsi-Lappi
Rakentamisvuosi:		Kunta:	614 POSIO
Lukumäärä:	1		

Koordinaattiselitys:		Geometria tuotettu:	4 Gps-mittaus, korjaamaton
Koordinaatit:	X 7330418, Y 3532738, Z 231	Löydöt:	

Taustatiedot

Raimo Alasteen ilmoitus.

Ympäristön kuvaus

Iisakinojan länsiranta, joka on erittäin kivinen. Paikalla kasvaa nuori kasvatusmäntymetsä. Aluskasvillisuus puolukka, kataja, suopursu, mustikka.

Kohteen kuvaus

Kohteessa on kaksi rakennuksen nurkkaa, kaksi uunikivilatomusta ja epämääräisiä lahonneita hirsiiä. Rakennelmassa on alhaalta päin salvotut, kirveellä katkaistut pyöröhirren puolikkaat, joista tasainen halkaistu osa on rakennuksen sisäänpäin. Rakennuksen merkitys jäi epäselväksi. Asumiseen rakennukset eivät sovellu, koska hirret ovat liian harvassa, toisaalta alueella on kaksi kiuaskiveystä. Metsätyökämpmä ei tule kyseeseen. Alue ei sovi myöskään viljelykseen. Poronhoitoon liittyvä? Epäilystä herättää pihamaan epätasaisuus ja kivisyys.

Kohteen rajaus

Kohde rajautuu pistemäisesti kämpän keskeltä otettuun gps mittauspisteeseen.

Tulkinta

Asumusryppään rakennelma, joka on joko lato tai asuinrakennus. Samaan kokonaisuuteen kuuluvat Iisakinuoma 1 ja 2 rakennelmat.

Lisätietoja

Katso Iisakinuoma 1 ja 2 kohteet.

Toimenpiteet
Tarkastukset

Tila: 3 Toteutettu Laji: 6 Suojeluarvojen tarkastus Tarkastusvuosi: 2010
Tarkastuspvm: 8.7.2010 Tarkastaja: T. Karjalainen
Kuvaus: Posion kulttuuriperintöinventointi

Viranomais-
Kunto: 3 Huono

Kulttuuriperintöraportti

Sivu / 387

30.12.2010

rekisterinro:		Olotila: 2 Ei käytössä
Arvotus:	8 Muu suojeluarvo	Kohteen suojelu: 9 Muu suojeluarvo
Selitys:		Selitys:
Ympäristön suojelu:	0 Ei määritelty	
Selitys:		



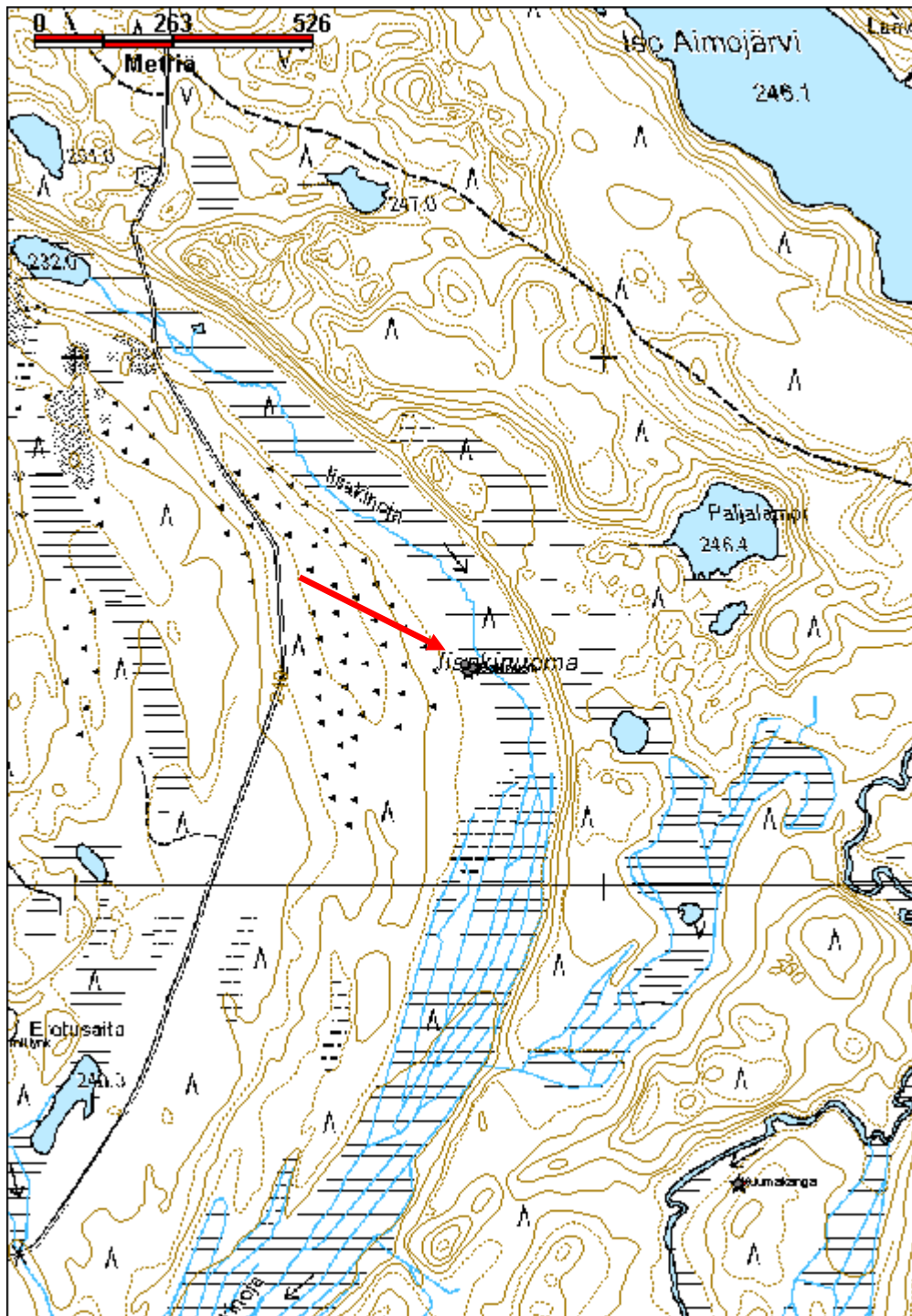
Kämpän liesikiveystä. Kuv. T. Karjalainen

Kulttuuriperintöraportti

Sivu / 387

30.12.2010

Kohdetyyppi:	1 Asuinpaikat	Copyright:	© Metsähallitus 2008 © Maanmittauslaitos 1/MML/08
Koordinaatit:	X 7330418, Y 3532738, Z 231	Mittakaava:	1:10000



Kulttuuriperintöraportti

Sivu / 387

30.12.2010

Iso Jakovaara kämppä jäännös

MH-tunnus: 119701

Kohdetyyppi:	1 Asuinpaikat	Haltija:	181 Metsätalous Länsi-Lappi
Ajoitus:	7116 Uusi aika	Ylläpitäjä:	181 Metsätalous Länsi-Lappi
Rakentamisvuosi:		Kunta:	614 POSIO
Lukumäärä:	1		

Koordinaatti- selitys:		Geometria tuotettu:	4 Gps-mittaus, korjaamaton
Koordinaatit:	X 7303530, Y 3544714, Z 262	Löydöt:	

Taustatiedot

Veli Pesiön ilmoitus.

Ympäristön kuvaus

Kohde sijaitsee Posion etelärajalta 220 metriä pohjoiseen Iso Jakovaaran pohjoisreunalla, Haukisuon eteläreunalla. Suon reunassa äestetty hiekkakangas, jossa kasvaa nuori kasvatusmetsä, joka on mäntyä ja kuusta.

Kohteen kuvaus

Kämppä, jonka hirret ovat niin maatuneet, että rakennelman hahmoa on vaikea selvittää. Nurkassa on kiuaskiveys kooltaan 4 x 4 metriä, joka on metrin korkuinen. Kiukaan vieressä on 2 x 4 metrin kokoinen kellarikuoppa. Maassa näkyy joitakin lahonneita hirren osia.

Todennäköinen rakennelman leveys on ollut 8 metriä ja pituus 7 metriä.

Kohteen rajaus

Kohde rajautuu pistemäisesti kämpän keskeltä mitattuun gps pisteeseen.

Tulkinta

Metsätyökämpän raunio.

Lisätietoja
Toimenpiteet
Tarkastukset

Tila: 3 Toteutettu Laji: 6 Suojeluarvojen tarkastus Tarkastusvuosi: 2010
Tarkastuspvm: 28.6.2010 Tarkastaja: T. Karjalainen
Kuvaus: Posion kulttuuriperintöinventointi

Viranomais- rekisterinro:		Kunto:	3 Huono
		Olotila:	2 Ei käytössä

Kulttuuriperintöraportti

Sivu / 387

30.12.2010

Arvotus:	8 Muu suojeluarvo	Kohteen suojelu:	9 Muu suojeluarvo
Selitys:		Selitys:	
Ympäristön suojelu:	0 Ei määritelty		
Selitys:			



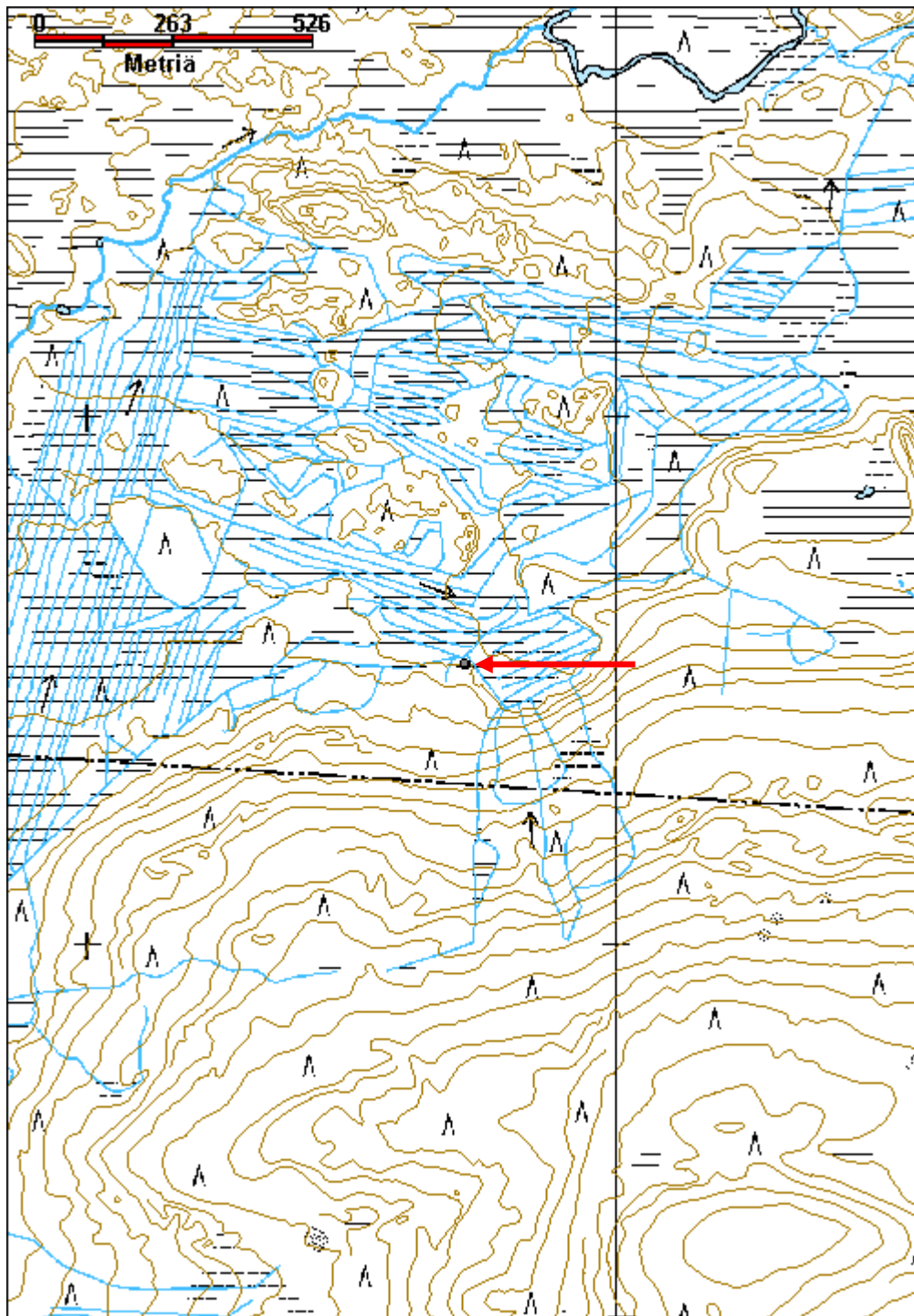
Kämpän uunin raunio. Kuv. T. Karjalainen

Kulttuuriperintöraportti

Sivu / 387

30.12.2010

Kohdetyyppi:	1 Asuinpaikat	Copyright:	© Metsähallitus 2008 © Maanmittauslaitos 1/MML/08
Koordinaatit:	X 7303530, Y 3544714, Z 262	Mittakaava:	1:10000



Kulttuuriperintöraportti

Sivu / 387

30.12.2010

Iso Nuottilampi kämpä jäännös

MH-tunnus: 125741

Kohdetyyppi:	1 Asuinpaikat	Haltija:	181 Metsätalous Länsi-Lappi
Ajoitus:	7116 Uusi aika	Ylläpitäjä:	181 Metsätalous Länsi-Lappi
Rakentamisvuosi:		Kunta:	614 POSIO
Lukumäärä:	1		

Koordinaattiselitys:		Geometria tuotettu:	4 Gps-mittaus, korjaamaton
Koordinaatit:	X 7321076, Y 3521764, Z 226	Löydöt:	

Taustatiedot

Esko Lahtelan ilmoitus.

Ympäristön kuvaus

Kohde sijaitsee Ison Nuottilammen kaakkoiskulmalla, 41 metriä lammesta itäkaakkoon. Kohteen pohjoispuolelle tulee idästä ajoura lammen rantaan. Alueella kasvaa nuorta sekametsää ja aluskasvillisuutena on mustikkaa.

Kohteen kuvaus

Kohteessa on kämpän raunio, josta on jäljellä kaksi kiviröykkiötä ja maavalli, joka osoittaa seinän paikkoja. Rakennelman leveys on 8,5 m ja pituus 8,5 m. Kämpän lammenpuolisissa nurkissa on kivirauniot tulisijoista. Lammesta poispäin olevan päädyn takana on seinän suuntainen ja pituinen kaivanto. Kiviraunion halkaisija on 2,30 m ja korkeus 60 cm. Pohjoisen raunion halkaisija on 3 m ja korkeus 80 cm. Tämän raunion juuressa on pala hirren päätyä. Hirsi on kirveellä veistetty.

Kohteen rajaus

Kohde rajautuu pistemäisesti rakennelman keskeltä mitattuun gps pisteeseen.

Tulkinta

Metsätyökämpän raunio.

Lisätietoja
Toimenpiteet
Tarkastukset

Tila: 3 Toteutettu Laji: 6 Suojeluarvojen tarkastus Tarkastusvuosi: 2010
Tarkastuspv: 2.6.2010 Tarkastaja: T. Karjalainen
Kuvaus: Posion kulttuuriperintöinventointi

Viranomaisrekisterinro:
Kunto: 2 Keskinertainen

Kulttuuriperintöraportti

Sivu / 387

30.12.2010

Arvotus:	8 Muu suojeluarvo	Olotila:	2 Ei käytössä
Selitys:		Kohteen suojelu:	9 Muu suojeluarvo
Selitys:		Selitys:	
Ympäristön suojelu:	0 Ei määritelty		
Selitys:			



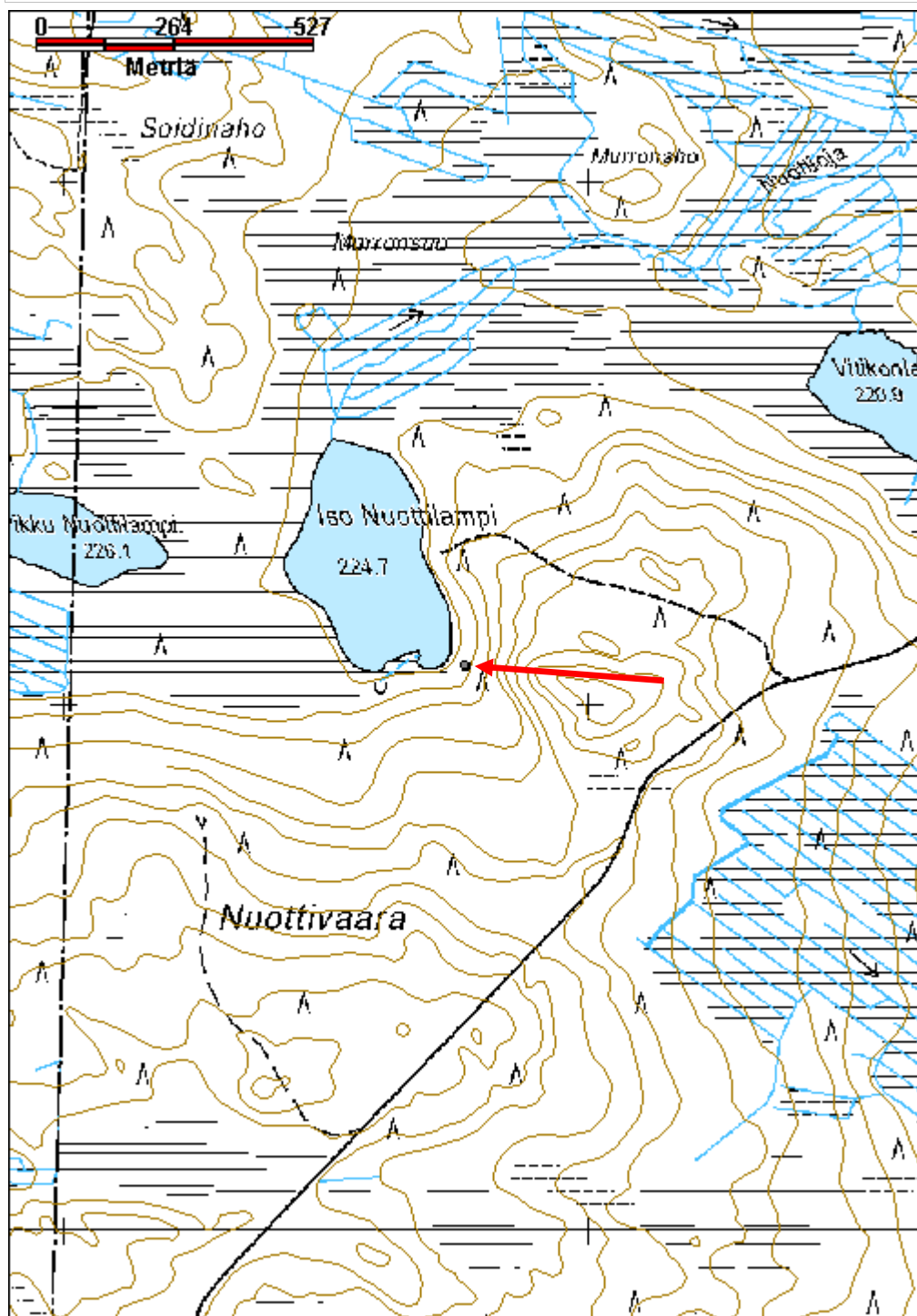
Kämpän uunin raunio. Kuv. T. Karjalainen

Kulttuuriperintöraportti

Sivu / 387

30.12.2010

Kohdetyyppi:	1 Asuinpaikat	Copyright:	© Metsähallitus 2008 © Maanmittauslaitos 1/MML/08
Koordinaatit:	X 7321076, Y 3521764, Z 226	Mittakaava:	1:10000



Kulttuuriperintöraportti

Sivu / 387

30.12.2010

Isoperä parkkauspukki	MH-tunnus: 117662
------------------------------	--------------------------

Kohdetyyppi:	9 Valmistuspaikat/työpaikat	Haltija:	181 Metsätalous Länsi-Lappi
Ajoitus:	7116 Uusi aika	Ylläpitäjä:	181 Metsätalous Länsi-Lappi
Rakentamisvuosi:		Kunta:	614 POSIO
Lukumäärä:	1		

Koordinaattiselitys:		Geometria tuotettu:	4 Gps-mittaus, korjaamaton
Koordinaatit:	X 7319491, Y 3533334, Z 211	Löydöt:	

Taustatiedot

Löytyi inventoinnissa.

Ympäristön kuvaus

Kohde sijaitsee Livojoen etelärannalla. Alue on hiekkakangasta, joka laskee pohjoiseen joen rannan suohon. Kankaalla kasvaa varttunut mäntymetsä ja aluskasvillisuutena on puolukka, mustikka ja jäkälä.

Kohteen kuvaus

Parkkauspukin selkä on 2 metrin pituinen ja jalat 1, 2 metriä. Jalat on kiinnitetty selkään naulaamalla. Selässä on kuru parkattavaa puuta varten ja pukki on alaselästään lahonnut kuruun saakka.

Kohteen rajaus

Kohde rajautuu pistemäisesti pukin päältä mitattuun gps pisteeseen.

Tulkinta

Puiden parkkausteline eli parkkauspukki tai elukka.

Lisätietoja
Toimenpiteet
Tarkastukset

Tila: 3 Toteutettu Laji: 6 Suojeluarvojen tarkastus Tarkastusvuosi: 2010
Tarkastuspvm: 23.6.2010 Tarkastaja: T. Karjalainen
Kuvaus: Posion kulttuuriperintöinventointi

Viranomaisrekisterinro:		Kunto:	1 Hyvä
Arvotus:	8 Muu suojeluarvo	Olotila:	2 Ei käytössä
Selitys:		Kohteen suojelu:	9 Muu suojeluarvo
		Selitys:	

Ympäristön suojelu:	0 Ei määritelty
Selitys:	



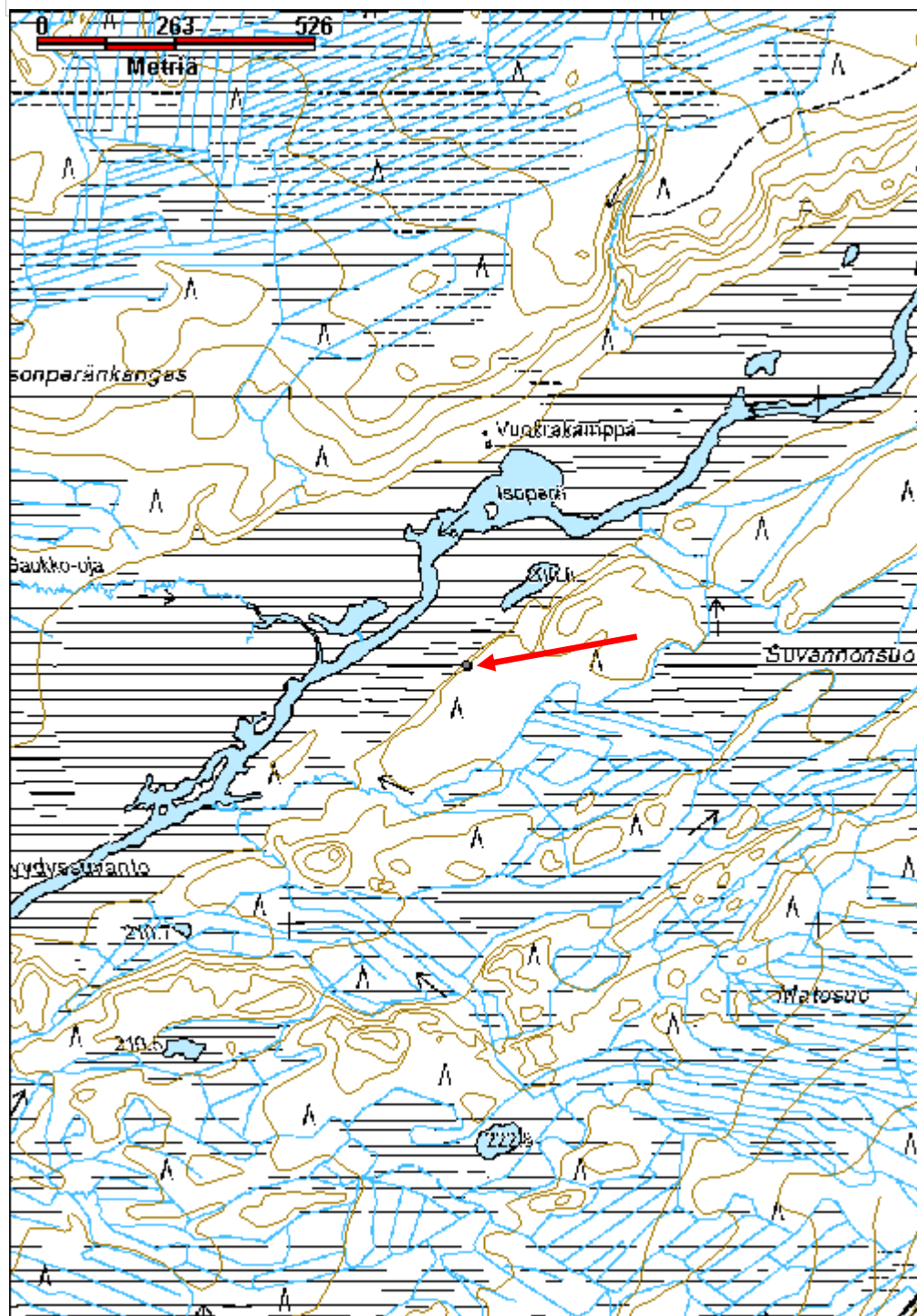
Parkkauspukin jalat liittyvät selkään salvoksin. Kuv. T. Karjalainen

Kulttuuriperintöraportti

Sivu / 387

30.12.2010

Kohdetyyppi:	9 Valmistuspaikat/työpaikat	Copyright:	© Metsähallitus 2008 © Maanmittauslaitos 1/MML/08
Koordinaatit:	X 7319491, Y 3533334, Z 211	Mittakaava:	1:10000



Kulttuuriperintöraportti

Sivu / 387

30.12.2010

Joutsenlampi 1 mylly jäännös

MH-tunnus: 115502

Kohdetyyppi:	9 Valmistuspaikat/työpaikat	Haltija:	181 Metsätalous Länsi-Lappi
Ajoitus:	7116 Uusi aika	Ylläpitäjä:	181 Metsätalous Länsi-Lappi
Rakentamisvuosi:		Kunta:	614 POSIO
Lukumäärä:	1		

Koordinaatti-selitys:		Geometria tuotettu:	4 Gps-mittaus, korjaamaton
Koordinaatit:	X 7328636, Y 3538883, Z 255	Löydöt:	

Taustatiedot

Merkki kartalla.

Ympäristön kuvaus

Joutsenlammesta Konttijärveen laskevan puron varsi, joka on lehtomaista märkää aluetta ja aluskasvillisuutena on heinäkasveja. Puro on myllyn kohdalla 5 metriä leveä. Paikalla kasvaa nuori sekametsä.

Kohteen kuvaus

Ojan molemmilla rannoilla näkyy lahonneita pyöröhirsiä, jotka ovat jäänteitä myllystä ja sen padosta. Padossa on myös hieman kivettyä vallia. Hirsissä on molemmin puolin salvottuja päitä. Pato on ollut noin 50 m pitkä.

Kohteen rajaus

Kohde rajautuu pistemäisesti joen pohjoisrannalle, myllypadon kohdalle mitattuun gps pisteeseen.

Tulkinta

Mylly

Lisätietoja
Toimenpiteet
Tarkastukset

Tila: 3 Toteutettu Laji: 6 Suojeluarvojen tarkastus Tarkastusvuosi: 2010
Tarkastuspvm: 20.7.2010 Tarkastaja: T. Karjalainen
Kuvaus: Posion kulttuuriperintöinventointi

Viranomaisrekisterinro:		Kunto:	3 Huono
		Olotila:	2 Ei käytössä
Arvotus:	8 Muu suojeluarvo	Kohteen	9 Muu suojeluarvo

Kulttuuriperintöraportti

Sivu / 387

30.12.2010

Selitys:	suojelu:
	Selitys:
Ympäristön suojelu:	0 Ei määritelty
Selitys:	



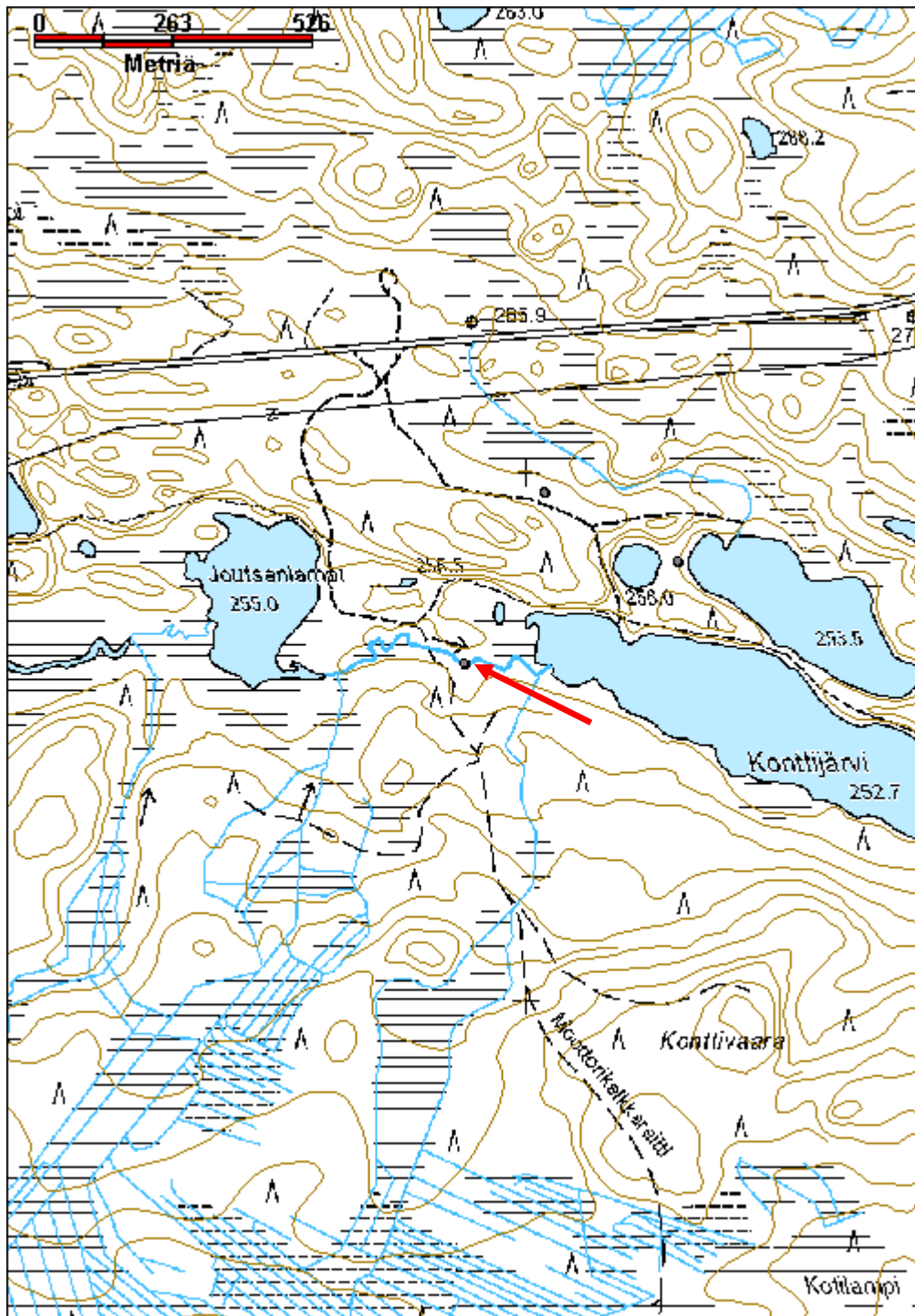
Myllystä on jäljellä hirsiiä ja ojan reunoilla kulkeva maapato. Kuv. T. Karjalainen

Kulttuuriperintöraportti

Sivu / 387

30.12.2010

Kohdetyyppi:	9 Valmistuspaikat/työpaikat	Copyright:	© Metsähallitus 2008 © Maanmittauslaitos 1/MML/08
Koordinaatit:	X 7328636, Y 3538883, Z 255	Mittakaava:	1:10000



Kulttuuriperintöraportti

Sivu / 387

30.12.2010

Kalliokangas kämpä jäännös

MH-tunnus: 122443

Kohdetyyppi:	1 Asuinpaikat	Haltija:	191 Metsätalous Itä-Lappi
Ajoitus:	7116 Uusi aika	Ylläpitäjä:	191 Metsätalous Itä-Lappi
Rakentamisvuosi:		Kunta:	320 KEMIJÄRVI
Lukumäärä:	1		

Koordinaattiselitys:		Geometria tuotettu:	4 Gps-mittaus, korjaamaton
Koordinaatit:	X 7360487, Y 3517949, Z 194	Löydöt:	

Taustatiedot

Matti Myllylän ilmoitus.

Ympäristön kuvaus

Kohde on Kalliokankaan etelärinteellä, joka laskee Kalliojärveen. Kohteen itäpuolitse kulkee kallio-oja, joka laskee pohjoiseen Kaitajärveen. Kankaalla kasvaa nuori mäntymetsä.

Kohteen kuvaus

Kohteessa on 8 x 7 metrin kokoisen kämpän jäännös, jonka pitkät sivut kulkevat koillisesta lounaaseen. Hirret on katkottu sahaamalla ja nurkat salvottu molemmin puolin. Kämpän keskellä kulkee itä-länsisuunnassa lahonnut kurkihirs. Pohjoisnurkassa on 3 x 1 metrin kokoinen hirsistä salvottu rakennelma. Hirret ovat osittain palaneet.

Kohteen rajaus

Kohde rajautuu pistemäisesti kämpän keskeltä mitattuun gps pisteeseen.

Tulkinta

Metsätyökämpä.

Lisätietoja
Toimenpiteet
Tarkastukset

Tila: 3 Toteutettu Laji: 6 Suojeluarvojen tarkastus Tarkastusvuosi: 2010
Tarkastuspvm: 15.9.2010 Tarkastaja: T. Karjalainen
Kuvaus: Posion kulttuuriperintöinventointi

Viranomaisrekisterinro:	Kunto:	2 Keskinertainen
	Olotila:	2 Ei käytössä

Kulttuuriperintöraportti

Sivu / 387

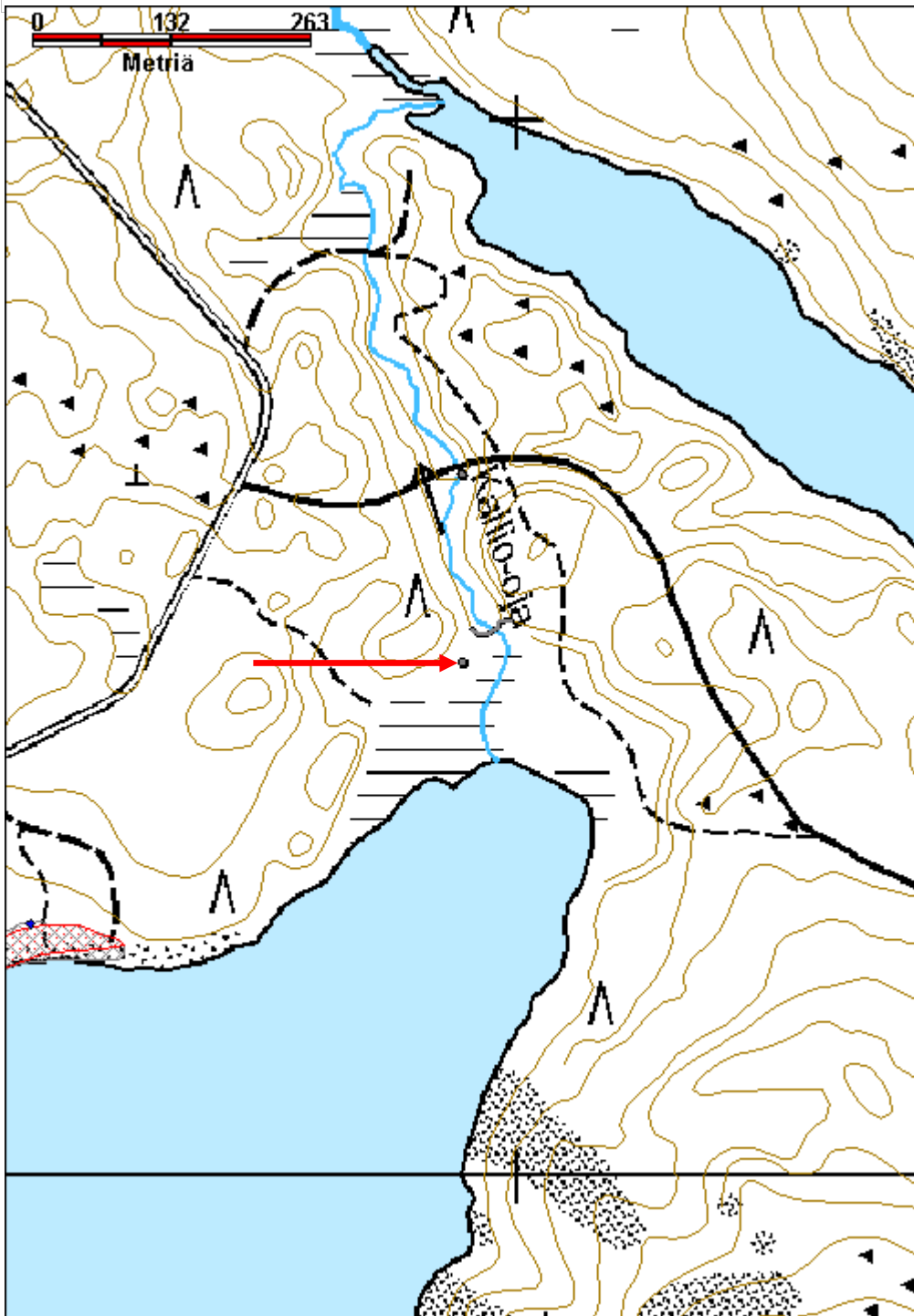
30.12.2010

Arvotus:	8 Muu suojeluarvo	Kohteen suojelu:	9 Muu suojeluarvo
Selitys:		Selitys:	
Ympäristön suojelu:	0 Ei määritelty		
Selitys:			



Hirret on katkottu sahalla ja nurkat salvettu molemmin puolin. Kuv. T. Karjalainen

Kohdetyyppi:	1 Asuinpaikat	Copyright:	© Metsähallitus 2008 © Maanmittauslaitos 1/MML/08
Koordinaatit:	X 7360487, Y 3517949, Z 194	Mittakaava:	1:5000



Kulttuuriperintöraportti

Sivu / 387

30.12.2010

Kallio-oja uittopato jäännös

MH-tunnus: 122345

Kohdetyyppi:	9 Valmistuspaikat/työpaikat	Haltija:	191 Metsätalous Itä-Lappi
Ajoitus:	7116 Uusi aika	Ylläpitäjä:	191 Metsätalous Itä-Lappi
Rakentamisvuosi:		Kunta:	320 Kemijärvi
Lukumäärä:	1		

Koordinaattiselitys:		Geometria tuotettu:	4 Gps-mittaus, korjaamaton
Koordinaatit:	X 7360513, Y 3517972, Z 189	Löydöt:	

Taustatiedot

Matti Myllylän ilmoitus.

Ympäristön kuvaus

Kohde sijaitsee Kalliojärvestä pohjoiseen Kaitajärveen laskevan Kallio-ojan molemmin puolin. Alue on hiekkakangasta, jossa kasvaa nuorta mäntymetsää.

Kohteen kuvaus

Kallio-ojan notkelma, joka on hiekkakangasta. Oja on 2 metriä leveä ja sen molemmin puolin on 7 metriä leveä kivivalli. Padosta on jäljellä lahonneita puurakenteita, jotka ovat neliönmuotoon veistettyjä parruja. Pato on paikoin 2 metriä korkea. Etelärannalla patoa on 10 metrin matkalla ja itärannalla 5 metriä.

Kohteen rajaus

Kohde rajautuu viivamaisesti padon sijalle. Gps piste on padon puolivälistä.

Tulkinta

Uittopato

Lisätietoja
Toimenpiteet
Tarkastukset

Tila: 3 Toteutettu Laji: 6 Suojeluarvojen tarkastus Tarkastusvuosi: 2010
Tarkastuspvm: 15.9.2010 Tarkastaja: T. Karjalainen
Kuvaus: Posion kulttuuriperintöinventointi

Viranomaisrekisterinro:		Kunto:	3 Huono
		Olotila:	2 Ei käytössä
Arvotus:	8 Muu suojeluarvo	Kohteen	9 Muu suojeluarvo

Selitys:		suojelu:
		Selitys:
Ympäristön suojelu:	0 Ei määritelty	
Selitys:		



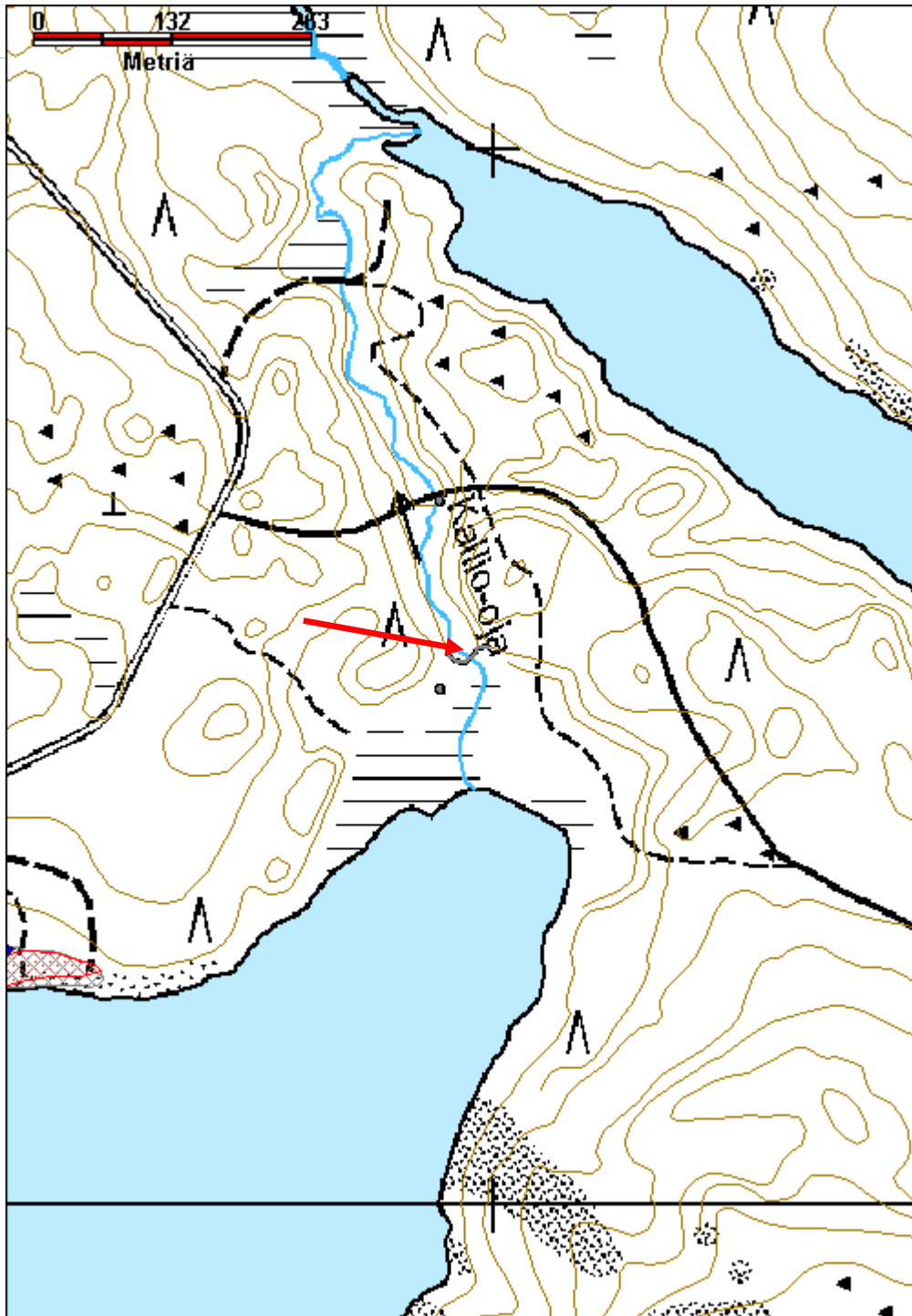
Uittopadon kivirakennetta ja lahonneita hirssiä. Kuv. T. Karjalainen

Kulttuuriperintöraportti

Sivu / 387

30.12.2010

Kohdetyyppi:	9 Valmistuspaikat/työpaikat	Copyright:	© Metsähallitus 2008 © Maanmittauslaitos 1/MML/08
Koordinaatit:	X 7360513, Y 3517972, Z 189	Mittakaava:	1:5000



Kulttuuriperintöraportti

Sivu / 387

30.12.2010

Kanava 1 tukinsiirtolaitos

MH-tunnus: 125681

Kohdetyyppi:	9 Valmistuspaikat/työpaikat	Haltija:	181 Metsätalous Länsi-Lappi
Ajoitus:	7116 Uusi aika	Ylläpitäjä:	181 Metsätalous Länsi-Lappi
Rakentamisvuosi:		Kunta:	614 POSIO
Lukumäärä:	1		

Koordinaattiselitys:		Geometria tuotettu:	4 Gps-mittaus, korjaamaton
Koordinaatit:	X 7325074, Y 3565715, Z 244	Löydöt:	

Taustatiedot

Vanhin kolmesta tukinsiirtokanavasta. Rakennettu 1892.

Ympäristön kuvaus

Ympäristö on Livojärven rantaa, jossa kasvaa varttunutta mäntymetsää.

Kohteen kuvaus

Kohde sijaitsee mäntykankaalla Pyörreselän rannassa, josta koordinaattipiste on mitattu. Rannasta jatkuu kanava Akanlahteen kankaan kapeimpaan osaan. Maastossa näkyy muutamia vinoon veistettyjä puita, joissa on telojen rautarullia. Rannassa on maahan lyötyjä tukkeja, joissa on salvosrakenne. Kyseessä oleva ensimmäinen laitos rakennettiin 1892 - 93 Oululaisten puutavarayhtiöiden toimesta.

Toinen siirtolaitos rakennettiin 1909 kannaksen kapeimmalle kohdalle ja kolmas, nykyisin nähtävänä oleva siirtolaitoksen rakennutti Metsähallitus 1935–6. Viimeiset tukit kulkivat vuonna 1966.

Kohteen rajaus

Kohde rajautuu pistemäisesti Pyörreselän rantaan, johon Kitkasta laskenut kanava on päättynyt. Kanavan sijaintia ei pystytty määrittämään ja gps piste otettiin näkyvien jäänteiden sijaintipaikasta.

Tulkinta

Tukinsiirtolaitos, johon liittyy kanava ja uittoränni.

Lisätietoja
Toimenpiteet
Tarkastukset

Tila: 3 Toteutettu Laji: 6 Suojeluarvojen tarkastus Tarkastusvuosi: 2010
Tarkastuspvm: 14.6.2010 Tarkastaja: T. Karjalainen
Kuvaus: Posion kulttuuriperintöinventointi

Viranomais-
Kunto: 3 Huono

Kulttuuriperintöraportti

Sivu / 387

30.12.2010

rekisterinro:		Olotila: 2 Ei käytössä
Arvotus:	8 Muu suojeluarvo	Kohteen suojelu: 9 Muu suojeluarvo
Selitys:		Selitys:
Ympäristön suojelu:	0 Ei määritelty	
Selitys:		



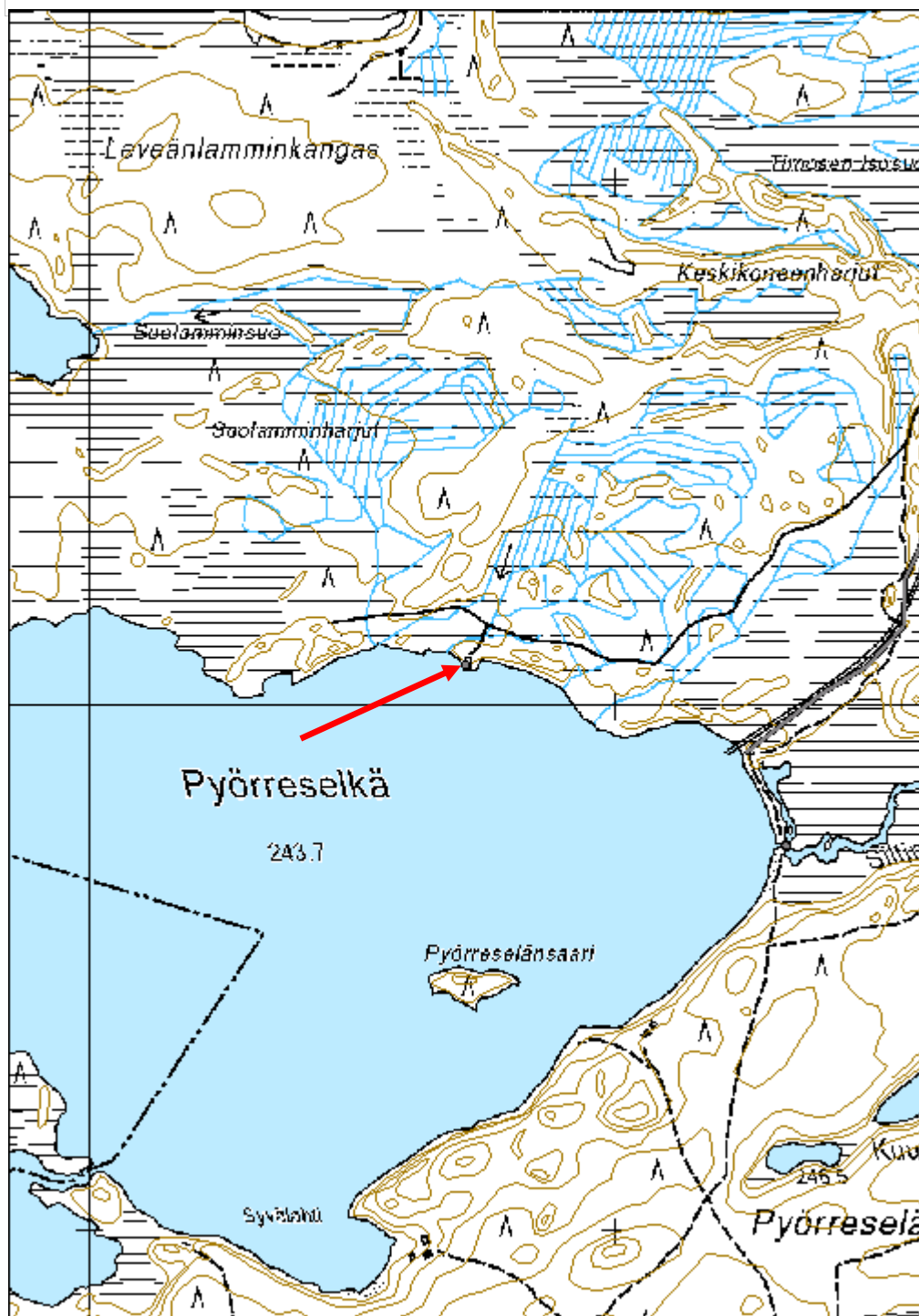
Vanhimman tukinsiirtolaitoksen jäänteitä Pyörreselän rannassa. Kuv. T. Karjalainen

Kulttuuriperintöraportti

Sivu / 387

30.12.2010

Kohdetyyppi:	9 Valmistuspaikat/työpaikat	Copyright:	© Metsähallitus 2008 © Maanmittauslaitos 1/MML/08
Koordinaatit:	X 7325074, Y 3565715, Z 244	Mittakaava:	1:10000



Kulttuuriperintöraportti

Sivu / 387

30.12.2010

Kanava 2 tukinsiirtolaitos

MH-tunnus: 125661

Kohdetyyppi:	9 Valmistuspaikat/työpaikat	Haltija:	181 Metsätalous Länsi-Lappi
Ajoitus:	7116 Uusi aika	Ylläpitäjä:	181 Metsätalous Länsi-Lappi
Rakentamisvuosi:	1909	Kunta:	614 Posio
Lukumäärä:	1		

Koordinaatti- selitys:		Geometria tuotettu:	4 Gps-mittaus, korjaamaton
Koordinaatit:	X 7326173, Y 3567487, Z 245	Löydöt:	

Taustatiedot

Tukinsiirtolaitos, joka merkitty peruskartalle, tieto suunnittelumetsureilta. Kanava 2 on toiseksi vanhin tukinsiirtolaitteen kolmesta kanavasta ja on Kuorikkikankaan kanavista itäisin.

Ympäristön kuvaus

Kohteen maasto on hiekkakangasta, jossa kasvaa mäntymetsää.

Kohteen kuvaus

Kohteessa on näkyvissä siirtolaitteen kanava, joka on merkitty peruskarttaan. Kanava on noin 5 - 10 metriä leveä ja 2 - 5 metriä syvä. Rakennelmaan liittyviä rakennuksia ei ole enää havaittavissa. Ensimmäinen laitos rakennettiin 1892 - 93 Oululaisten puutavarayhtiöiden toimesta. Toinen, kyseessä oleva siirtolaitos rakennettiin 1909 kannaksen kapeimmalle kohdalle ja kolmas, nykyisin nähtävänä oleva siirtolaitoksen rakennutti Metsähallitus 1935-6.

Kohteen rajaus

Kohde rajautuu viivamaisesti kanavan alueelle.

Tulkinta

Tukinsiirtolaitos kanavineen, josta on säilynyt ainoastaan kaivettu kanava.

Lisätietoja
Toimenpiteet
Tarkastukset

Tila: 3 Toteutettu Laji: 6 Suojeluarvojen tarkastus Tarkastusvuosi: 2010
 Tarkastuspvm: 14.6.2010 Tarkastaja: T. Karjalainen
 Kuvaus: Posion kulttuuriperintöinventointi

Viranomais- rekisterinro:	Kunto:	2 Keskinertainen
	Olotila:	2 Ei käytössä

Kulttuuriperintöraportti

Sivu / 387

30.12.2010

Arvotus:	8 Muu suojeluarvo	Kohteen suojelu:	9 Muu suojeluarvo
Selitys:		Selitys:	
Ympäristön suojelu:	0 Ei määritelty		
Selitys:			



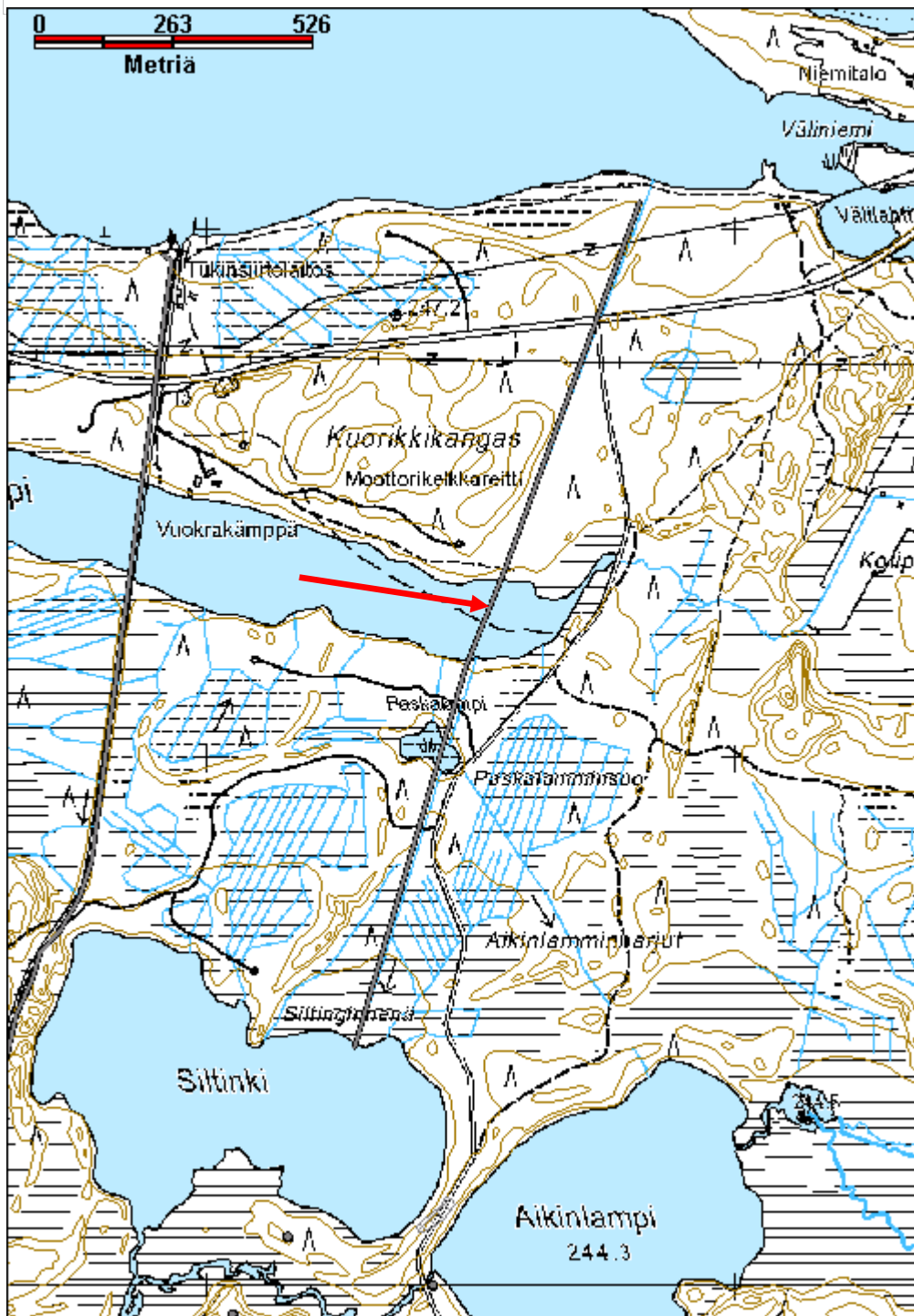
Tukinsiirtolaitoksen kanava. Kuv. T. Karjalainen

Kulttuuriperintöraportti

Sivu / 387

30.12.2010

Kohdetyyppi:	9 Valmistuspaikat/työpaikat	Copyright:	© Metsähallitus 2008 © Maanmittauslaitos 1/MML/08
Koordinaatit:	X 7326173, Y 3567487, Z 245	Mittakaava:	1:10000



Kulttuuriperintöraportti

Sivu / 387

30.12.2010

Kanavakorpi kämpä jäännös

MH-tunnus: 119142

Kohdetyyppi:	9 Valmistuspaikat/työpaikat	Haltija:	181 Metsätalous Länsi-Lappi
Ajoitus:	7116 Uusi aika	Ylläpitäjä:	181 Metsätalous Länsi-Lappi
Rakentamisvuosi:		Kunta:	614 POSIO
Lukumäärä:	1		

Koordinaattiselitys:		Geometria tuotettu:	4 Gps-mittaus, korjaamaton
Koordinaatit:	X 7307900, Y 3542570, Z 256	Löydöt:	

Taustatiedot

Timo Simontaipaleen ilmoitus.

Ympäristön kuvaus

Kohde sijaitsee Vatisuon länsireunalla, Löytöjoen pohjoisrannalla, noin 20 metriä ojasta pohjoiseen. Paikalla kasvaa nuori kasvatuskuusikko moreeniharjulla.

Kohteen kuvaus

Kohteessa on 6 x 5 metriä kokoisen rakennelman jäännös. Seinien paikat erottuvat 50 cm levyisinä ja 30 cm korkuisina valleina. Seinät kulkevat pääilmansuuntien mukaan ja itä - länsisuunnassa on pidemmät sivut. Lattiapinta on osittain ympäröivää maanpintaa alempana. Pohjoisseinän ulkopuolella on kaminan torvia ja itänurkassa on hiiliä, mistä päätellen rakennus on palanut. Rakennus on tuhoutunut hiekkapenkkiä myöten.

Kohteen rajaus

Kohde rajautuu pistemäisesti kämpän keskeltä mitattuun gps pisteeseen.

Tulkinta

Kämpä on tuhoutunut siinä määrin, että sen käyttötarkoitusta ei voi selvittää. Mahdollisesti se on ollut metsätyökämpä.

Lisätietoja
Toimenpiteet
Tarkastukset

Tila: 3 Toteutettu Laji: 6 Suojeluarvojen tarkastus Tarkastusvuosi: 2010
Tarkastuspvm: 20.9.2010 Tarkastaja: T. Karjalainen
Kuvaus: Posion kulttuuriperintöinventointi

Viranomaisrekisterinro:	Kunto:	3 Huono
	Olotila:	2 Ei käytössä

Kulttuuriperintöraportti

Sivu / 387

30.12.2010

Arvotus:	8 Muu suojeluarvo	Kohteen suojelu:	9 Muu suojeluarvo
Selitys:		Selitys:	

Ympäristön suojelu:	0 Ei määritelty
Selitys:	



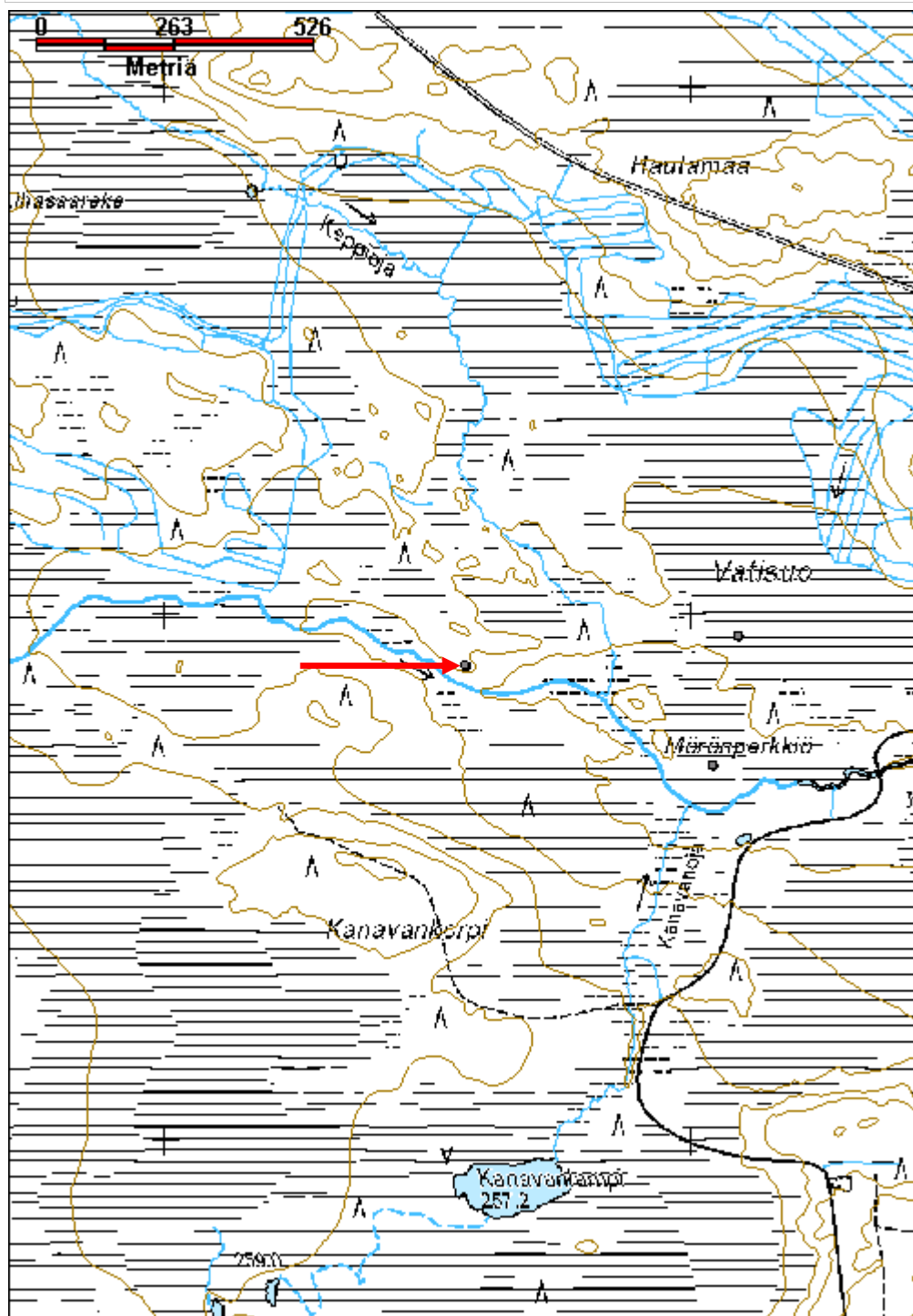
Kämpän jäännös oli siinä määrin tuhoutunut, että sitä oli vaikea havaita maastossa.
Kuv. T. Karjalainen

Kulttuuriperintöraportti

Sivu / 387

30.12.2010

Kohdetyyppi:	9 Valmistuspaikat/työpaikat	Copyright:	© <i>Metsähallitus</i> 2008 © <i>Maanmittauslaitos 1/MML/08</i>
Koordinaatit:	X 7307900, Y 3542570, Z 256	Mittakaava:	1:10000



Kulttuuriperintöraportti

Sivu / 387

30.12.2010

Kanavalampi kämppä jäännös

MH-tunnus: 119642

Kohdetyyppi:	1 Asuinpaikat	Haltija:	181 Metsätalous Länsi-Lappi
Ajoitus:	7116 Uusi aika	Ylläpitäjä:	181 Metsätalous Länsi-Lappi
Rakentamisvuosi:		Kunta:	614 POSIO
Lukumäärä:	1		

Koordinaattiselitys:		Geometria tuotettu:	4 Gps-mittaus, korjaamaton
Koordinaatit:	X 7307453, Y 3540106, Z 277	Löydöt:	

Taustatiedot

Metsähallituksen Posion konttorin henkilökunnan ilmoitus.

Ympäristön kuvaus

Kohde sijaitsee Kortepaisesuon eteläreunassa. Maasto kohoaa suosta hiekkarinteeksi, joka on metsäaurattu. Alueella kasvaa nuorta kasvatusmännikköä ja seassa on kuusia. Hiekkarinteen päälle kulkee metsäautotie kaakosta.

Kohteen kuvaus

Kohteen kämppä on metsäaurauksessa täysin tuhoutunut. Alueella on siellä täällä lahonneita hirren jäännöksiä, jotka ovat sekaisin auratussa maaperässä. Hirsistä voi sanoa, että ne on nurkissa salvettu alapuolelta ja katkaistu sahalta. Rakennuksen kokoa on mahdoton enää määrittää.

Kohteen rajaus

Kohde rajautuu pistemäisesti hirsien löytöpaikan kohdalle.

Tulkinta

Tuhoutunut metsätyökämpä.

Lisätietoja
Toimenpiteet
Tarkastukset

Tila: 3 Toteutettu Laji: 6 Suojeluarvojen tarkastus Tarkastusvuosi: 2010
Tarkastuspvm: 1.7.2010 Tarkastaja: T. Karjalainen
Kuvaus: Posion kulttuuriperintöinventointi

Viranomaisrekisterinro:		Kunto:	3 Huono
		Olotila:	2 Ei käytössä
Arvotus:	99 Ei suojeluarvoa	Kohteen	99 Ei suojeluarvoa

Kulttuuriperintöraportti

Sivu / 387

30.12.2010

Selitys:	tuhoutunut	suojelu:	
		Selitys:	tuhoutunut
Ympäristön suojelu:	0 Ei määritelty		
Selitys:			



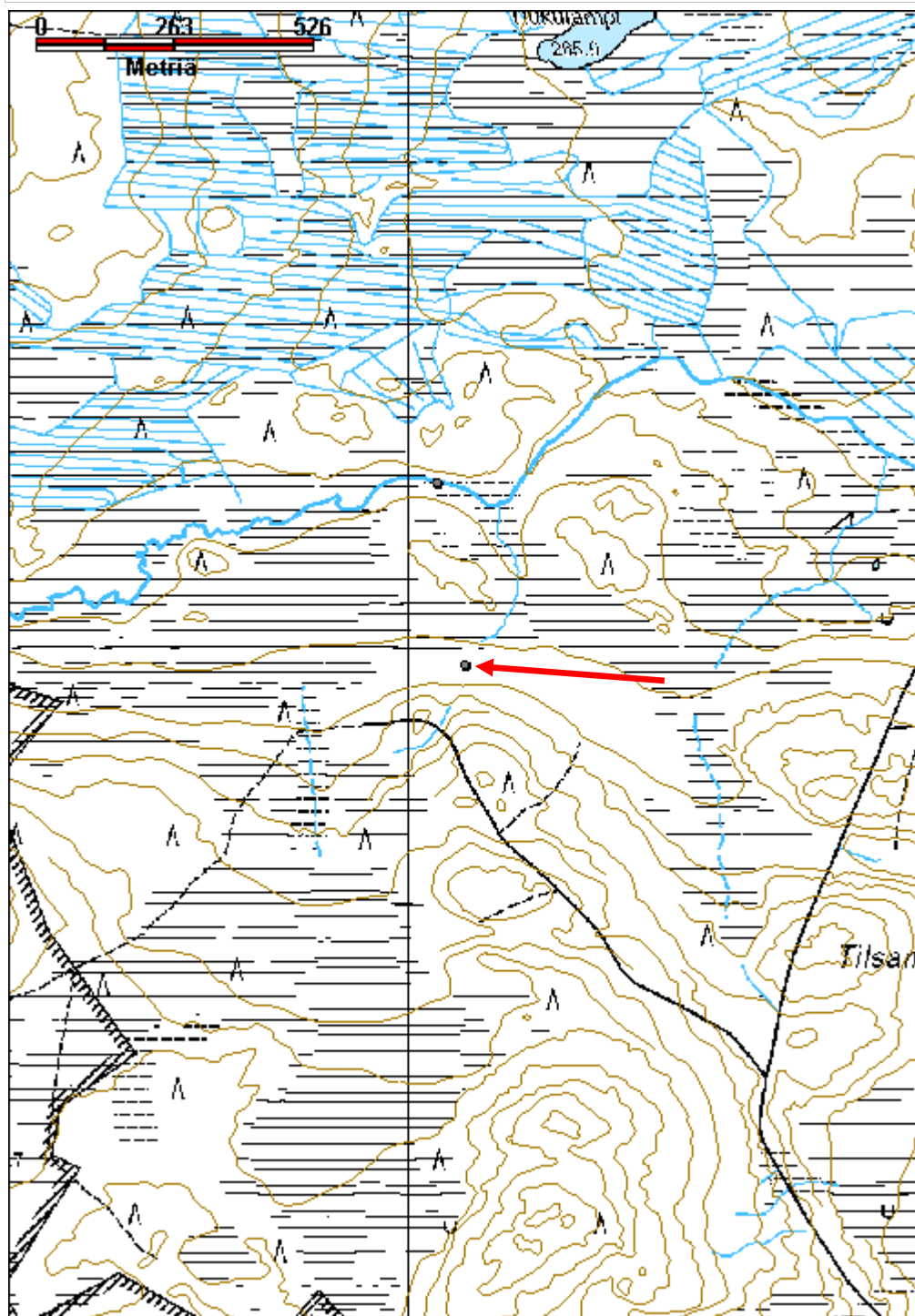
Kämpä on täysin tuhoutunut metsäaurauksessa. Kuv. T. Karjalainen

Kulttuuriperintöraportti

Sivu / 387

30.12.2010

Kohdetyyppi:	1 Asuinpaikat	Copyright:	© Metsähallitus 2008 © Maanmittauslaitos 1/MML/08
Koordinaatit:	X 7307453, Y 3540106, Z 277	Mittakaava:	1:10000



Kulttuuriperintöraportti

Sivu / 387

30.12.2010

Kangastenoja kämppä jäännös

MH-tunnus: 112944

Kohdetyyppi:	1 Asuinpaikat	Haltija:	181 Metsätalous Länsi-Lappi
Ajoitus:	7116 Uusi aika	Ylläpitäjä:	181 Metsätalous Länsi-Lappi
Rakentamisvuosi:		Kunta:	683 Ranua
Lukumäärä:	1		

Koordinaatti-selitys:		Geometria tuotettu:	4 Gps-mittaus, korjaamaton
Koordinaatit:	X 7328680, Y 3515829, Z 196	Löydöt:	

Taustatiedot

Löytyi inventoinnissa.

Ympäristön kuvaus

Kangastenojan etelärannan hiekkaharju, jossa kasvaa mäntymetsä. Kämpän alueella kasvaa koivuja. Alueella tehty hakkuu vuoden sisällä ja metsäkone on tönäissyt toista kivirakennelmaa.

Kohteen kuvaus

Kohteessa on 14 x 14 metriä kokoinen kämppä, joka on jaettu neljään yhtä suureen osaan. Rakennuksen ojanpuoleisissa kulmissa on noin 2 x 2 metriä kokoiset, noin metrin korkuiset kiukaat, joista toista on metsäkone töytäissyt. Ojanpuoleisen seinän ulkopuolella on soikeita, noin metrin levyisiä kuoppia, joista maa on otettu rakennuksen sokkeliin. Kahdesta eteläisimmästä huoneesta on länsi- ja itäisivuille oviaukot. Rakennukset ovat siinä määrin maatuneet, että ne näkyvät enää pääosin turvemättäinä. Pyöröhirret on salvottu ainakin alapuolelta ja ne on katkaistu kirveellä. Kämpän pohjalla on kirveellä halkaistua kattolautaa. Kämpästä on matkaa ojaan noin 30 metriä.

Kohteen rajaus

Kohde rajautuu pistemäisesti kämpän keskeltä otettuun gps mittauspisteeseen.

Tulkinta

Metsätyökämpä.

Lisätietoja

Alueella on tehty metsänharvennus ja metsäkone on rikkonut toista uunikiuasta.

Toimenpiteet
Tarkastukset

Tila: 3 Toteutettu Laji: 6 Suojeluarvojen tarkastus Tarkastusvuosi: 2010
Tarkastuspvm: 2.8.2010 Tarkastaja: T. Karjalainen
Kuvaus: Posion kulttuuriperintöinventointi

Viranomais-
Kunto: 3 Huono

Kulttuuriperintöraportti

Sivu / 387

30.12.2010

rekisterinro:		Olotila: 2 Ei käytössä
Arvotus:	8 Muu suojeluarvo	Kohteen suojelu: 9 Muu suojeluarvo
Selitys:		Selitys:
Ympäristön suojelu:	0 Ei määritelty	
Selitys:		



Kämpän suuret uunien rauniot näkyvät kauas hiekkaharjun rinteessä.



Koivut kasvavat kämpän pohjalla. Kuv. T. Karjalainen

Kulttuuriperintöraportti

Sivu / 387

30.12.2010

Kohdetyyppi:	1 Asuinpaikat	Copyright:	© Metsähallitus 2008 © Maanmittauslaitos 1/MML/08
Koordinaatit:	X 7328680, Y 3515829, Z 196	Mittakaava:	1:10000



Kulttuuriperintöraportti

Sivu / 387

30.12.2010

Kattavan poroaita 2 poroaita

MH-tunnus: 118002

Kohdetyyppi:	9 Valmistuspaikat/työpaikat	Haltija:	181 Metsätalous Länsi-Lappi
Ajoitus:	7116 Uusi aika	Ylläpitäjä:	181 Metsätalous Länsi-Lappi
Rakentamisvuosi:		Kunta:	614 POSIO
Lukumäärä:	1		

Koordinaatti- selitys:		Geometria tuotettu:	4 Gps-mittaus, korjaamaton
Koordinaatit:	X 7326663, Y 3548211, Z 250	Löydöt:	

Taustatiedot

Merkki kartalla. Aidan sisällä on kivikautinen asuinpaikka Mjrek. 614010061

Ympäristön kuvaus

Kohde sijaitsee Maaselänlammen itä ja eteläpuolella. Eteläpuolella maasto on ojitettua suota ja kivistä Maaselänharjua. Aidan itäosat sijaitsevat hienolla hiekkakankaalla, jossa kasvaa varttunut mäntymetsä.

Kohteen kuvaus

Kohteessa on poroaita, jonka siularakenteita on 2050 metrin matkalla maastossa. Erotusaidan veräjärakenteet ovat jäljellä. Varsinaisesta erotusaidasta on noin 30 metrin pätkä jäljellä aidan pohjoispäässä. Itse erotusaidan kirnualue näkyy tasaisena, sammalta kasvavana kenttänä. Aita on rakennettu kirveellä katkotuista pyöröpuista, jotka on päistä alapuolelta salvottu. Aidan rakenteet ovat osittain lahonneet ja sortuneet maahan.

Kohteen rajaus

Kohde rajautuu viivamaisesti aidan sijainnin mukaan.

Tulkinta
Lisätietoja

Muinaisjäännösrekisteri, kohde no: 614010061 on aidan sisäpuolella sijaitseva kivikautinen asuinpaikka.

Toimenpiteet
Tarkastukset

Tila: 3 Toteutettu Laji: 6 Suojeluarvojen tarkastus Tarkastusvuosi: 2010
Tarkastuspvm: 20.8.2010 Tarkastaja: T. Karjalainen
Kuvaus: Posion kulttuuriperintöinventointi

Viranomais- rekisterinro:		Kunto:	2 Keskinertainen
		Olotila:	2 Ei käytössä

Kulttuuriperintöraportti

Sivu / 387

30.12.2010

Arvotus:	8 Muu suojeluarvo	Kohteen suojelu:	9 Muu suojeluarvo
Selitys:		Selitys:	
Ympäristön suojelu:	0 Ei määritelty		
Selitys:			



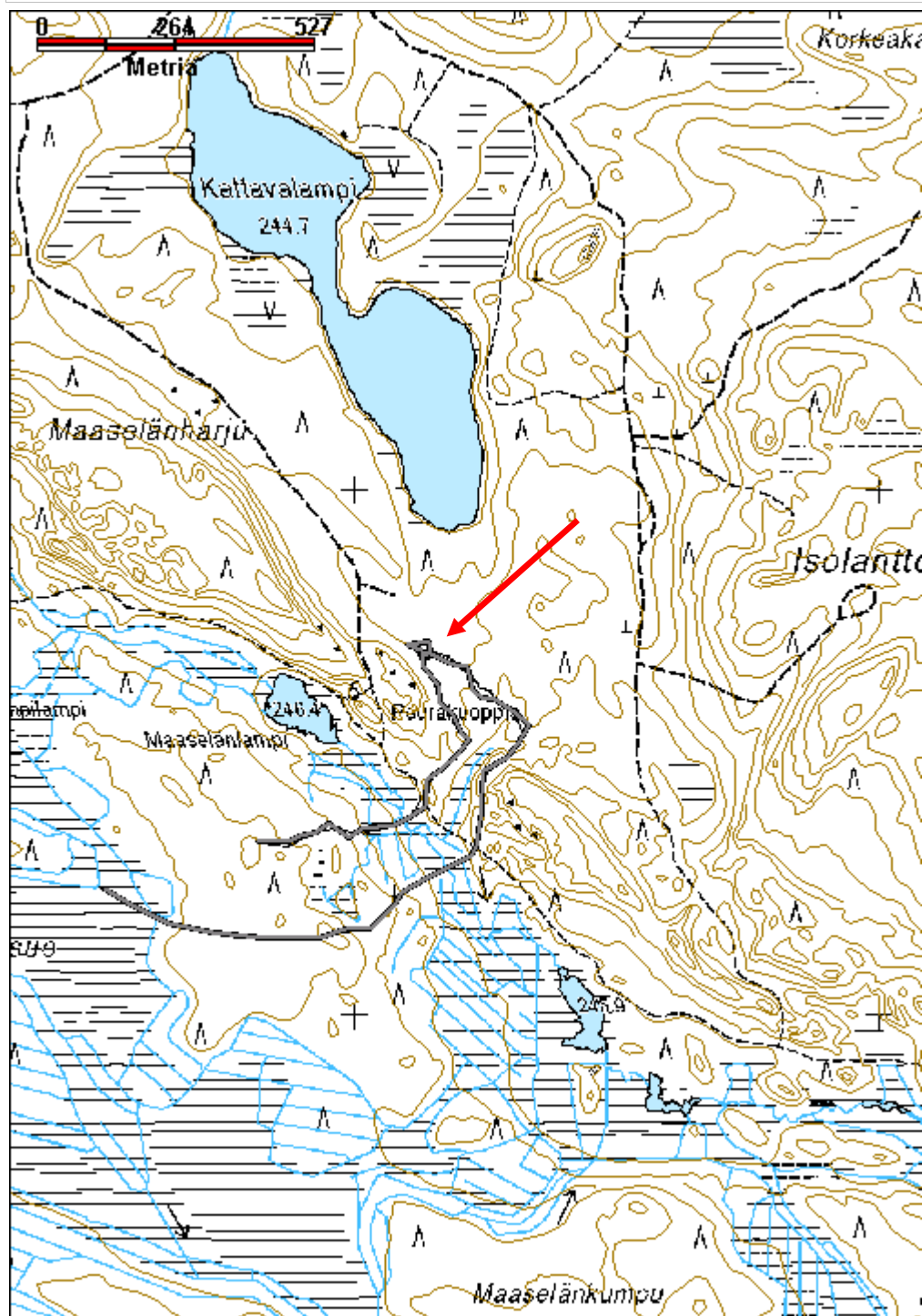
Poroaidan läpi kulkee ajoura. Kuv. T. Karjalainen

Kulttuuriperintöraportti

Sivu / 387

30.12.2010

Kohdetyyppi:	9 Valmistuspaikat/työpaikat	Copyright:	© Metsähallitus 2008 © Maanmittauslaitos 1/MML/08
Koordinaatit:	X 7326663, Y 3548211, Z 250	Mittakaava:	1:10000



Kulttuuriperintöraportti

Sivu / 387

30.12.2010

Kerkkämännikönlampi 1 kämpä jäännös

MH-tunnus: 117301

Kohdetyyppi:	1 Asuinpaikat	Haltija:	181 Metsätalous Länsi-Lappi
Ajoitus:	7116 Uusi aika	Ylläpitäjä:	181 Metsätalous Länsi-Lappi
Rakentamisvuosi:		Kunta:	614 POSIO
Lukumäärä:	1		

Koordinaatti-selitys:		Geometria tuotettu:	4 Gps-mittaus, korjaamaton
Koordinaatit:	X 7322100, Y 3539921, Z 247	Löydöt:	

Taustatiedot

Metsähallituksen Posion konttorin henkilökunnan ilmoitus.

Ympäristön kuvaus

Kohteen maasto on Kerkkämännikönlammen kaakkoisrantaan, joka on kivistä moreenikangasta. Kämpästä on lammen rantaan 11 metriä. Alueella kasvaa kämpän välittömässä läheisyydessä taimikkoa ja ympärillä varttunut kasvatusmetsä. Aluskasvillisuutena on jäkälää ja mustikkaa. Kämpän itäpuolella on kämpän talli.

Kohteen kuvaus

Kämpän pitkät seinät kulkevat itä - länsi -suuntaisesti ja niiden pituus on 14,3 metriä. Lyhyet seinät ovat 7,1 metrin pituiset. Jäljellä olevien seinien suurin korkeus on 2 metriä rakennelman päädyssä, jossa on kahdeksan hirsikertaa jäljellä. Kämpä on jaettu väliseinällä ja molempiin huoneisiin menee ovi. Itäpäädyssä on ikkuna keskellä päätyä, jonka koko on 1,4 x 1,1 m. Ovi on 90 cm leveä ja 155 cm korkea. Toinen ovi on 83 cm leveä ja 150 cm korkea. Ovissa on puusaranat ja kahvat. Väliseinässä on luukku, jonka leveys on 91 cm ja korkeus 60 cm. Aukkoa on laudoilla pienennetty jälkeinpäin. Elämänluukku on avautunut alareunassa olevilla puusaranoilla alaspäin. Luukun vieressä on hyllytappia. Väliseinä on salvottu siten, että hirressä on vain alapuolella kolo, muut salvokset on tehty koloamalla molemmin puolin. Luukku on saranoilla aukossa. Sisäpuolella on porattuja reikiä hirsissä, joiden tappien varassa on ollut hyllyjä. Kämpän katto on tehty kirveellä halkaistuista laudoista. Kämpän kaakkoiskulmasta kaksi metriä etelään on 2 x 1 metriä -kokoinen maakuoppa, jossa on kivet reunoilla. Kuoppa on kämpän kellarin jäännös.

Kohteen rajaus

Kohde rajautuu pistemäisesti kämpän keskeltä mitattuun gps pisteeseen.

Tulkinta

Metsätyökämpä, jonka länsipuolella oleva kohde Kerkkämännikönlampi 2 on kämpän hevostalli.

Lisätietoja
Toimenpiteet

Kulttuuriperintöraportti

Sivu / 387

30.12.2010

Tarkastukset

Tila: 3 Toteutettu Laji: 6 Suojeluarvojen tarkastus Tarkastusvuosi: 2010
 Tarkastuspvm: 30.6.2010 Tarkastaja: T. Karjalainen
 Kuvaus: Posion kulttuuriperintöinventointi

**Viranomais-
rekisterinro:**

Kunto: 1 Hyvä

Arvotus: 8 Muu suojeluarvo

Olotila: 2 Ei käytössä

**Kohteen
suojelu:** 9 Muu suojeluarvo

Selitys:

Selitys:

**Ympäristön
suojelu:**

0 Ei määritely

Selitys:



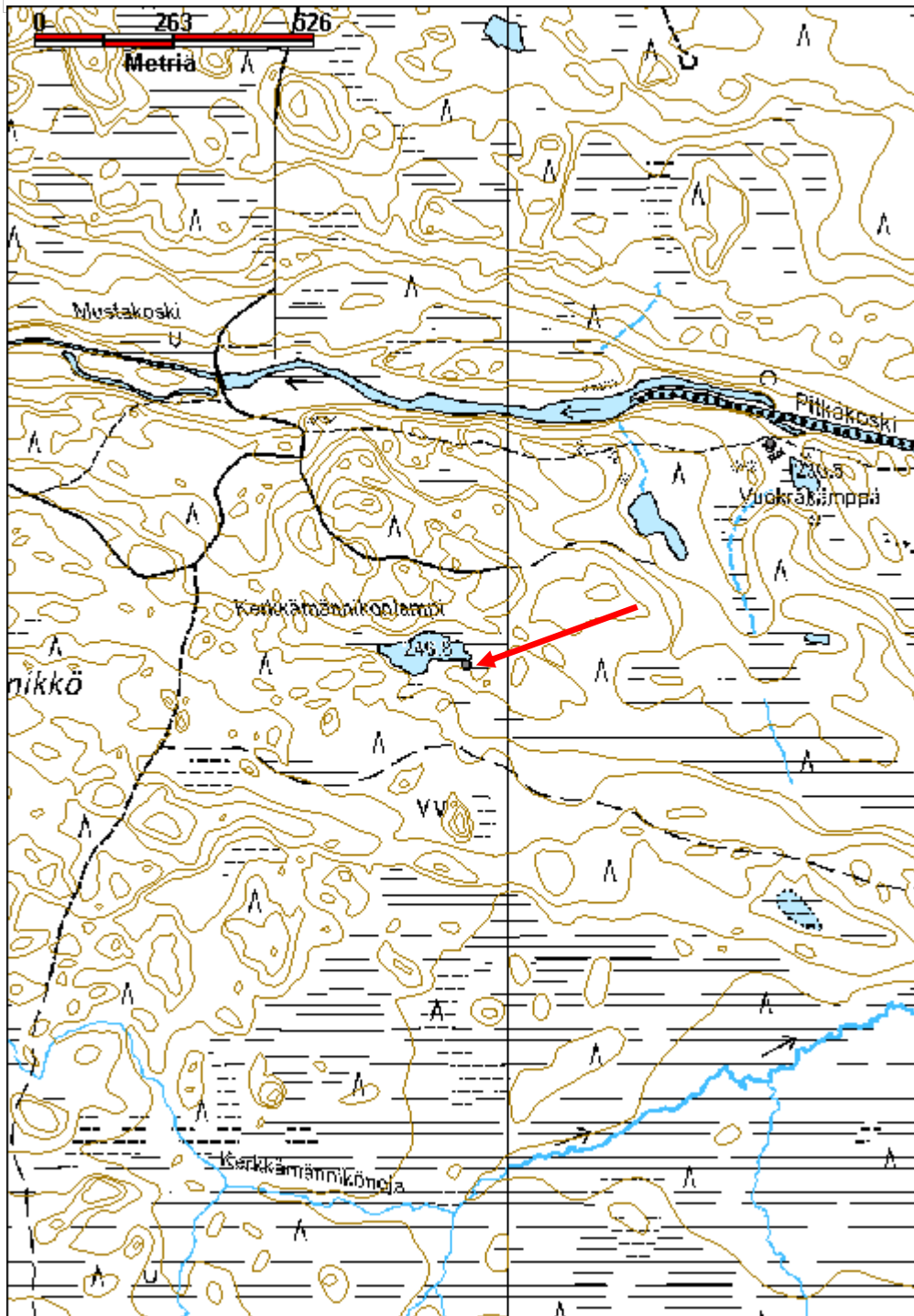
Kämpän päädyssä on kahdeksan hirsikertaa pystyssä. Kuv. T. Karjalainen

Kulttuuriperintöraportti

Sivu / 387

30.12.2010

Kohdetyyppi:	1 Asuinpaikat	Copyright:	© Metsähallitus 2008 © Maanmittauslaitos 1/MML/08
Koordinaatit:	X 7322100, Y 3539921, Z 247	Mittakaava:	1:10000



Kulttuuriperintöraportti

Sivu / 387

30.12.2010

Kerkkämännikönlampi 2 talli jäännös

MH-tunnus: 117523

Kohdetyyppi:	1 Asuinpaikat	Haltija:	181 Metsätalous Länsi-Lappi
Ajoitus:	7116 Uusi aika	Ylläpitäjä:	181 Metsätalous Länsi-Lappi
Rakentamisvuosi:		Kunta:	614 POSIO
Lukumäärä:	1		

Koordinaatti-selitys:		Geometria tuotettu:	4 Gps-mittaus, korjaamaton
Koordinaatit:	X 7322098, Y 3539892, Z 247	Löydöt:	

Taustatiedot

Sutigishavainto

Ympäristön kuvaus

Kohde sijaitsee Kerkkämännikönlammen etelärannalla, joka on kivistä moreenikangasta. Alueella kasvaa varttunut kasvatusmetsä, joka on mäntyä. Kohteessa ja sen läheisyydessä kasvaa nuoria koivuja. Aluskasvillisuutena on jäkälää ja mustikkaa. Kohteesta itään noin 20 metriä sijaitsee Kerkkämännikönlampi 1 kohde, joka on metsätyökämpä, jonka yhteyteen talli kuuluu. Kämpästä on 11 metriä Kerkkämännikönlammen etelärantaan.

Kohteen kuvaus

Hevostallin jäännös, jossa on 5 - 6 hirsikertaa jäljellä. Tallin koko on 12 x 8,5 metriä ja pitkät sivut kulkevat idästä länteen, kuten viereisen kämpänkin sivut. Kämpän hirret ovat nurkissa salvettu molemmin puolin. Tallin lounaisnurkassa on lyhyen seinän puolella eteinen, jonka koko on 4 x 3 metriä. Eteisen koillisnurkassa on oviaukko talliin. Eteläseinän keskivaiheilla on sontaluukku. Rakennelman pohjalla on kolmet lattiavuolteet ja seitsemän kappaletta katoain niskahirsiä. Tallin hirsiä on sahattu tulipuiksi vastikään.

Kohteen rajaus

Kohde rajautuu pistemäisesti tallin keskeltä mitattuun gps pisteeseen.

Tulkinta

Hevostalli.

Lisätietoja
Toimenpiteet
Tarkastukset

Tila: 3 Toteutettu Laji: 6 Suojeluarvojen tarkastus Tarkastusvuosi: 2010
 Tarkastuspvm: 30.6.2010 Tarkastaja: T. Karjalainen
 Kuvaus: Posion kulttuuriperintöinventointi

Kulttuuriperintöraportti

Sivu / 387

30.12.2010

Viranomais- rekisterinro:		Kunto:	2 Kesinkertainen
Arvotus:	8 Muu suojeluarvo	Olotila:	2 Ei käytössä
Selitys:		Kohteen suojaus:	9 Muu suojeluarvo
		Selitys:	
Ympäristön suojaus:	0 Ei määritelty		
Selitys:			



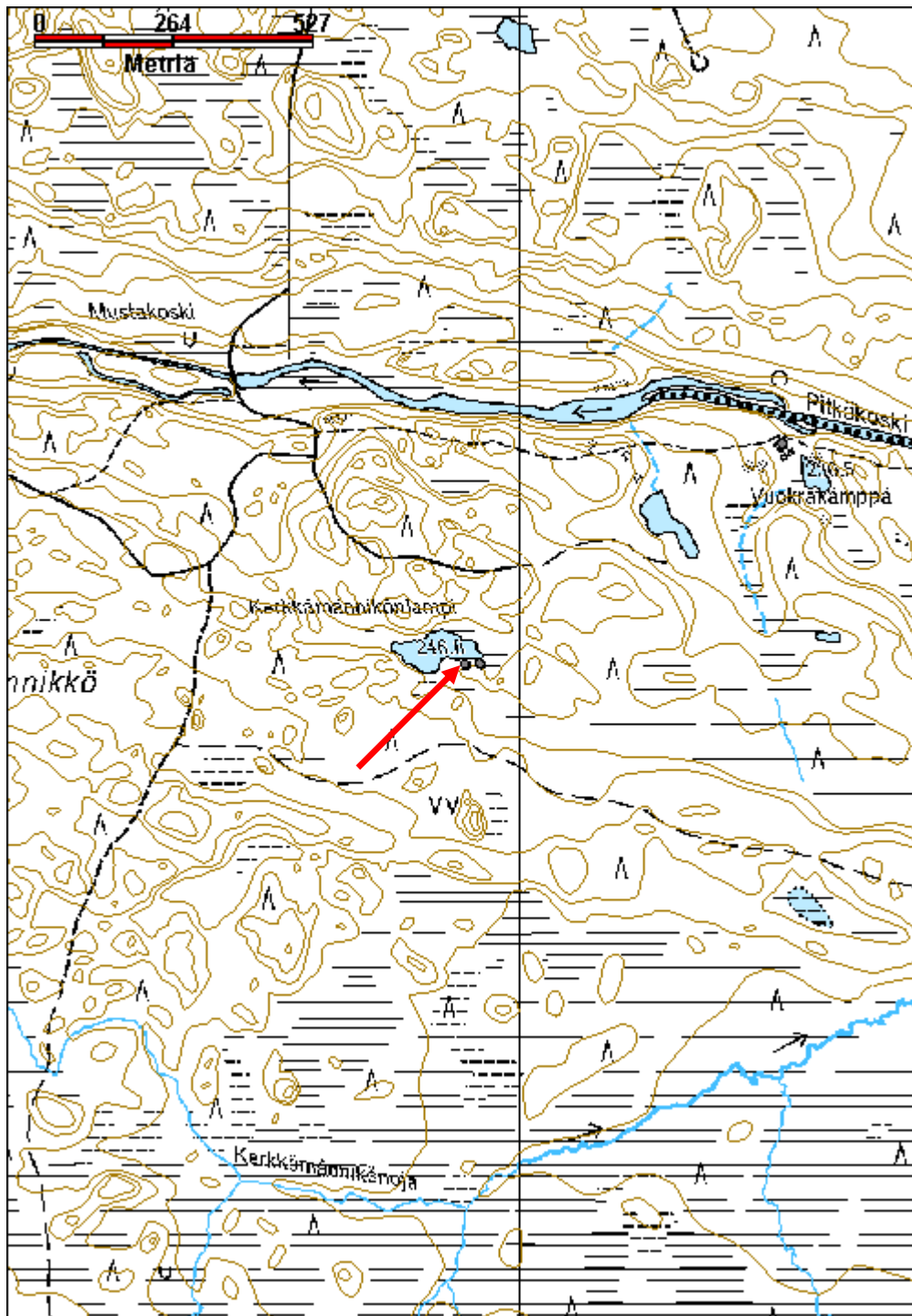
Kämpän hevostalli. Kuv. T. Karjalainen

Kulttuuriperintöraportti

Sivu / 387

30.12.2010

Kohdetyyppi:	1 Asuinpaikat	Copyright:	© Metsähallitus 2008 © Maanmittauslaitos 1/MML/08
Koordinaatit:	X 7322098, Y 3539892, Z 247	Mittakaava:	1:10000



Kulttuuriperintöraportti

Sivu / 387

30.12.2010

Kettukuru poroaita

MH-tunnus: 122081

Kohdetyyppi:	9 Valmistuspaikat/työpaikat	Haltija:	181 Metsätalous Länsi-Lappi
Ajoitus:	7116 Uusi aika	Ylläpitäjä:	181 Metsätalous Länsi-Lappi
Rakentamisvuosi:		Kunta:	Posio
Lukumäärä:	1		

Koordinaattiselitys:		Geometria tuotettu:	4 Gps-mittaus, korjaamaton
Koordinaatit:	X 7349205, Y 3535989, Z 267	Löydöt:	

Taustatiedot

Merkki peruskartalla.

Ympäristön kuvaus

Kohde sijaitsee Kettukurun länsipuolella, hiekkakankaalla, jossa kasvaa varttunut mäntymetsikkö. Aita jatkuu kurun itäpuoliselle kankaalle, josta se jatkuu etelään. Yksi aidan siuloista kulkee poroaidansuon yli länteen.

Kohteen kuvaus

Kohde on vanha poroaita, jonka jäänteitä on uuden poroaidan ympäristössä. Hirret on aidassa salvottu liitoskohdissa sekä ylä- että alapuolelta ja katkottu kirveellä. Aitaa kulkee ainakin 3 kilometrin matkalla Kettukurun molemmin puolin ja länsipuolisella Poroaidansuulla.

Kohteen rajaus

Kohde rajautuu viivamaisesti poroaidan ylle.

Tulkinta

Vanha poroaita, jonka sijalle on rakennettu uusi aita.

Lisätietoja
Toimenpiteet
Tarkastukset

Tila: 3 Toteutettu Laji: 6 Suojeluarvojen tarkastus Tarkastusvuosi: 2010
Tarkastuspvm: 17.8.2010 Tarkastaja: T. Karjalainen
Kuvaus: Posion kulttuuriperintöinventointi

Viranomaisrekisterinro:	Kunto:	2 Keskinertainen
	Olotila:	2 Ei käytössä

Kulttuuriperintöraportti

Sivu / 387

30.12.2010

Arvotus:	8 Muu suojeluarvo	Kohteen suojelu:	9 Muu suojeluarvo
Selitys:		Selitys:	
Ympäristön suojelu:	0 Ei määritelty		
Selitys:			



Poroaidan alaosat on tehty hirsistä. Kuv. T. Karjalainen

Kulttuuriperintöraportti

Sivu / 387

30.12.2010

Kirveskanava uittokanava

MH-tunnus: 125721

Kohdetyyppi:	9 Valmistuspaikat/työpaikat	Haltija:	181 Metsätalous Länsi-Lappi
Ajoitus:	7116 Uusi aika	Ylläpitäjä:	181 Metsätalous Länsi-Lappi
Rakentamisvuosi:		Kunta:	614 POSIO
Lukumäärä:	1		

Koordinaattiselitys:		Geometria tuotettu:	4 Gps-mittaus, korjaamaton
Koordinaatit:	X 7322028, Y 3558959, Z 242	Löydöt:	

Taustatiedot

Ilmoitus kanavasta Metsähallituksen Posion konttorin henkilökunnalta. Kohde on myös merkitty maastokarttaan nimen kera.

Ympäristön kuvaus

Kanava kulkee järvien välisessä suossa ja rämemaastossa Livojärven Varanganperästä Kirveslampeen.

Kohteen kuvaus

Kohteessa on 2 metriä leveä tukinuittoon rakennettu kanava. Kanava on noin metrin syvä ja siinä on edelleen vettä. Paikoin kanava on kaivettu hiekkarinteeseen 4 metrin syvyiseksi.

Kohteen rajaus

Kohde rajautuu viivamaisesti kanavan alueelle.

Tulkinta

Tukinuittokanava, joka on jatkunut Kirveslammen ja Äimälammen kautta Kaukuanjärven Äimäperään.

Lisätietoja
Toimenpiteet
Tarkastukset

Tila: 3 Toteutettu Laji: 6 Suojeluarvojen tarkastus Tarkastusvuosi: 2010
Tarkastuspvm: 15.6.2010 Tarkastaja: T. Karjalainen
Kuvaus: Posion kulttuuriperintöinventointi

Viranomaisrekisterinro:		Kunto:	1 Hyvä
Arvotus:	8 Muu suojeluarvo	Olotila:	2 Ei käytössä
Selitys:		Kohteen suojelu:	9 Muu suojeluarvo
		Selitys:	

Ympäristön suojelu:	0 Ei määritelty
Selitys:	



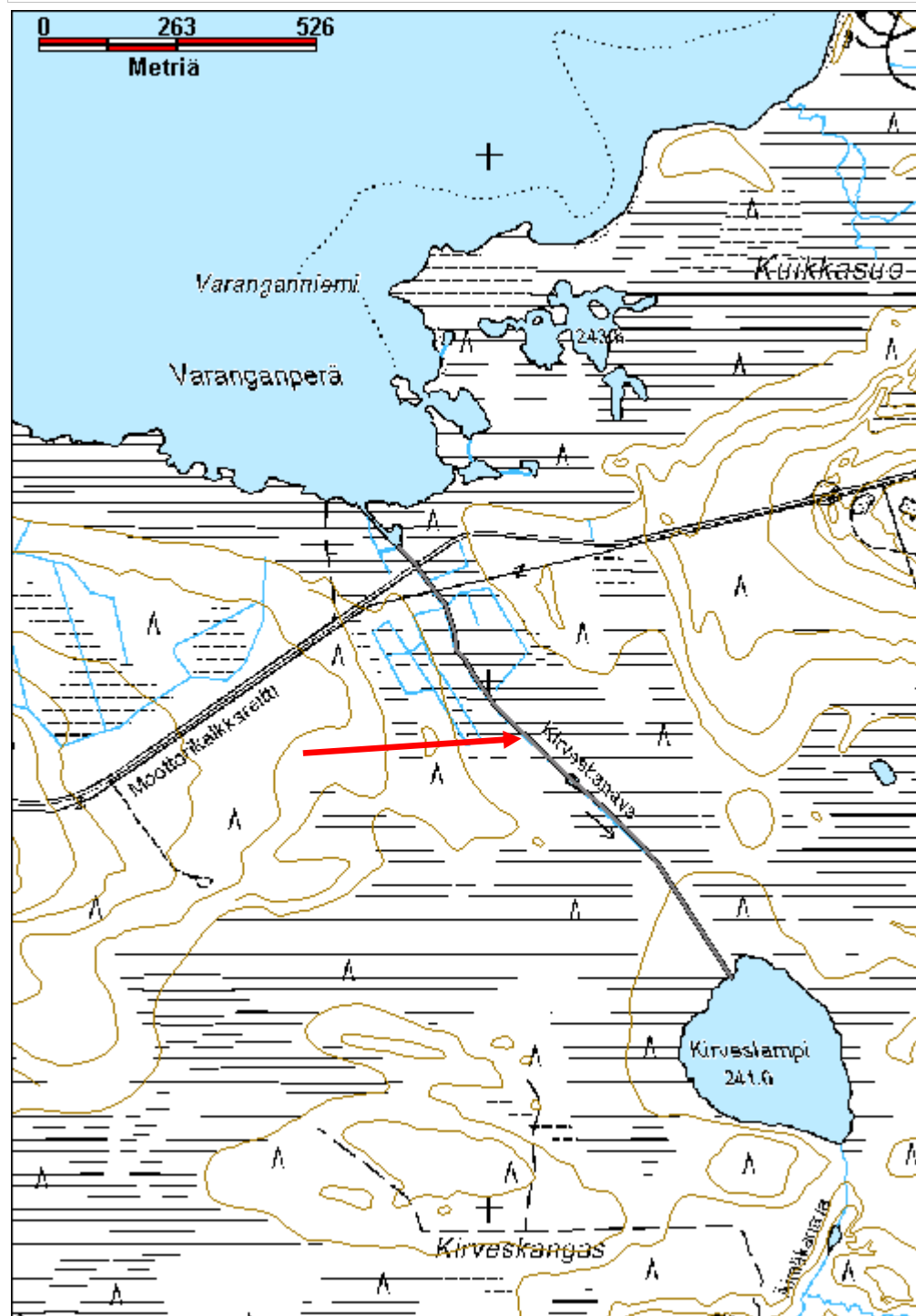
Kanava kulkee Livojärven Varanganperästä Kirveslampeen. Kuv. T. Karjalainen

Kulttuuriperintöraportti

Sivu / 387

30.12.2010

Kohdetyyppi:	9 Valmistuspaikat/työpaikat	Copyright:	© Metsähallitus 2008 © Maanmittauslaitos 1/MML/08
Koordinaatit:	X 7322028, Y 3558959, Z 242	Mittakaava:	1:10000



Kulttuuriperintöraportti

Sivu / 387

30.12.2010

Kiviaita poroaita

MH-tunnus: 97321

Kohdetyyppi:	9 Valmistuspaikat/työpaikat	Haltija:	181 Metsätalous Länsi-Lappi
Ajoitus:	7116 Uusi aika	Ylläpitäjä:	181 Metsätalous Länsi-Lappi
Rakentamisvuosi:		Kunta:	614 POSIO
Lukumäärä:	1		

Koordinaatti-selitys:		Geometria tuotettu:	4 Gps-mittaus, korjaamaton
Koordinaatit:	X 7335334, Y 3554066, Z 262	Löydöt:	

Taustatiedot

Poroaita, josta ilmoitti Jouni Pylkkänen.

Ympäristön kuvaus

Kivinen savimoreenikangas. Kohde sijaitsee Destian varikosta 300 m koilliseen, lähellä Posion keskustaa. Kankaalla kulkee kuntopolku valtion maan rajalla.

Kohteen kuvaus

Poroaita, jota on kutsuttu kiviaidaksi. Aidasta on jäljellä poikkiristikot, jotka ovat tukeneet pitkittäisiä aidaspuita. Poikkihirret ovat pyöreitä ja halkaistuja. Poikkipuut ovat pyöreitä hirsii, jotka on katkaistu sahalla. Poikkitaipuu on katkottu kirveellä. Pisteestä lähtee kolmeen suuntaan siularakenteet.

Pisteessä x 3554172 y 7335411 on pääerotusaidan suu ja konttorit, joissa on portit.

Pinta-ala on hehtaareja.

Kohteen rajaus
Tulkinta

Poroerotusaita

Lisätietoja
Toimenpiteet
Tarkastukset

Tila: 3 Toteutettu Laji: 6 Suojeluarvojen tarkastus Tarkastusvuosi: 2010
Tarkastuspvm: 11.8.2010 Tarkastaja: T. Karjalainen
Kuvaus: Posion kulttuuriperintöinventointi

Viranomaisrekisterinro:	Kunto:	3 Huono
--------------------------------	---------------	---------

Kulttuuriperintöraportti

Sivu / 387

30.12.2010

Arvotus:	8 Muu suojeluarvo	Olotila:	2 Ei käytössä
Selitys:		Kohteen suojelu:	9 Muu suojeluarvo
Selitys:		Selitys:	
Ympäristön suojelu:	0 Ei määritelty		
Selitys:			



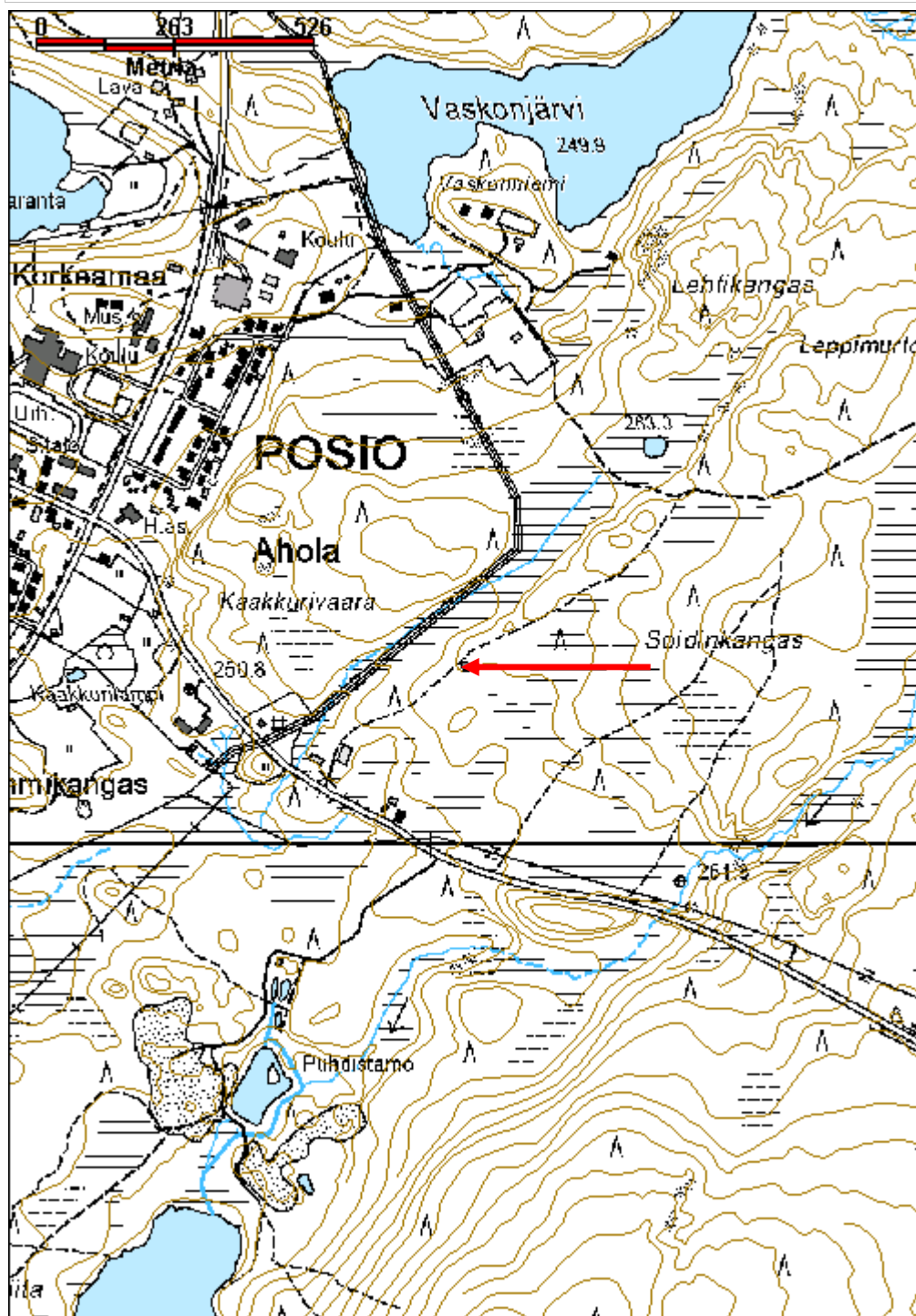
Poroaidan nurkkarakenteet ovat parhaiten säilyneet. Kuv. T. Karjalainen

Kulttuuriperintöraportti

Sivu / 387

30.12.2010

Kohdetyyppi:	9 Valmistuspaikat/työpaikat	Copyright:	© Metsähallitus 2008 © Maanmittauslaitos 1/MML/08
Koordinaatit:	X 7335334, Y 3554066, Z 262	Mittakaava:	1:10000



Kulttuuriperintöraportti

Sivu / 387

30.12.2010

Koirasuo parkkauspukki

MH-tunnus: 118302

Kohdetyyppi:	9 Valmistuspaikat/työpaikat	Haltija:	181 Metsätalous Länsi-Lappi
Ajoitus:	7116 Uusi aika	Ylläpitäjä:	181 Metsätalous Länsi-Lappi
Rakentamisvuosi:		Kunta:	614 POSIO
Lukumäärä:	1		

Koordinaatti-selitys:		Geometria tuotettu:	4 Gps-mittaus, korjaamaton
Koordinaatit:	X 7323399, Y 3531674, Z 235	Löydöt:	

Taustatiedot

Timo Simontaipaleen ilmoitus.

Ympäristön kuvaus

Kohde sijaitsee majavajoen länsipuolella, ojitettujen soiden ympäröimällä hiekkakankaalla, jossa kasvaa varttunut kasvatusmetsikkö, joka on mäntyä. Aluskasvillisuutena on jäkälää ja mustikkaa.

Kohteen kuvaus

Parkkauspukki, jonka jalat on kiinnitetty salvoksin ilman nauvoja. Tukin selkä on noin 2 metriä pitkä, jalkojen pituus on 1,5 metriä. Rakenne tehty pyöröpuista ja tukin selässä on kolo parkattavalle puulle.

Kohteen rajaus

Kohde rajautuu pistemäisesti pukin selästä mitattuun gps pisteeseen.

Tulkinta

Puiden parkkaukseen käytetty pukki eli elukka.

Lisätietoja
Toimenpiteet
Tarkastukset

Tila: 3 Toteutettu Laji: 6 Suojeluarvojen tarkastus Tarkastusvuosi: 2010
Tarkastuspvm: 13.9.2010 Tarkastaja: T. Karjalainen
Kuvaus: Posion kulttuuriperintöinventointi

Viranomaisrekisterinro:		Kunto:	1 Hyvä
Arvotus:	8 Muu suojeluarvo	Olotila:	2 Ei käytössä
Selitys:		Kohteen suojelu:	9 Muu suojeluarvo
		Selitys:	

Ympäristön suojelu:	0 Ei määritelty
Selitys:	



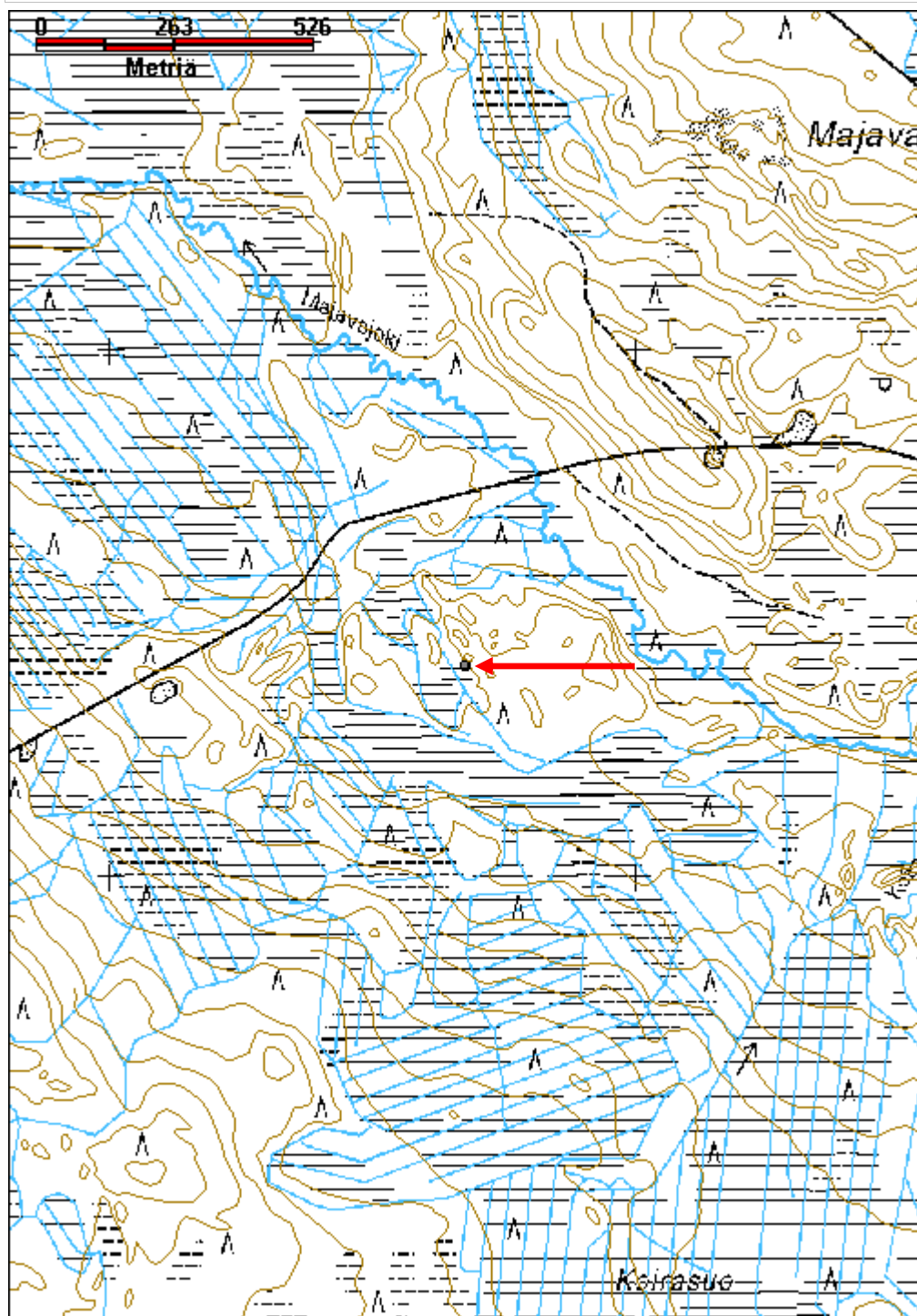
Parkkauspukissa on harvinaisen pitkä ja tukeva selkä. Kuv. T. Karjalainen

Kulttuuriperintöraportti

Sivu / 387

30.12.2010

Kohdetyyppi:	9 Valmistuspaikat/työpaikat	Copyright:	© Metsähallitus 2008 © Maanmittauslaitos 1/MML/08
Koordinaatit:	X 7323399, Y 3531674, Z 235	Mittakaava:	1:10000



Kulttuuriperintöraportti

Sivu / 387

30.12.2010

Koivulampi kämppä jäännös

MH-tunnus: 115421

Kohdetyyppi:	1 Asuinpaikat	Haltija:	181 Metsätalous Länsi-Lappi
Ajoitus:	7116 Uusi aika	Ylläpitäjä:	181 Metsätalous Länsi-Lappi
Rakentamisvuosi:		Kunta:	614 POSIO
Lukumäärä:	2		

Koordinaatti-selitys:		Geometria tuotettu:	4 Gps-mittaus, korjaamaton
Koordinaatit:	X 7334464, Y 3527663, Z 276	Löydöt:	

Taustatiedot

Timo Simontaipaleen ilmoitus.

Ympäristön kuvaus

Koivulampeen laskeva moreeniharju, jossa kasvaa varttunut kasvatusmännikkö. Aluskasvillisuutena kasvaa mustikkaa, puolukkaa ja rahkasammalta. Koivulampi sijaitsee kämpästä noin 30 metriä koilliseen.

Kohteen kuvaus

Kämpä 1, jonka koordinaattipiste on x 3527662, y 7334469 sijaitsee etäämpänä Koivulammesta kuin kämpä 2. Kämpän leveys on 8,2 metriä ja pituus 10,5 metriä. Eteisen pituus on 2 metriä ja leveys 2,8 metriä. Hirret on molemmin puolin salvottu. Kämpässä ei ole kiviunin rauniota. Rakennelman sisällä on kelleskaton jäänteitä. Kämppien pituussuunta on lammelle kohti pohjoista. Kämpän 1 eteläpuolella on kolme maakuoppaa, joista on maata otettu kämpän hiekkapenkkiin. Kellarikuoppaa ei ole havaittavissa. Kämppien keskellä kasvaa noin 40-vuotiaita koivuja. Molemmissa kämpissä on nurkissa 3-4 hirsikertaa jäljellä. Hirret katkottu pääasiallisesti sahalla, ohuimmat myös kirveellä.

Kämpä 2 sijaitsee kohdassa: x 3527640, y 7334474. Rakennelman pituus on 9,5 metriä ja leveys 8,5 metriä. Kämpän rakennelmissa ei ole kiviunin rauniota. Kämpä 2 on mahdollisesti hevostalli.

Kohteen rajaus

Kohde rajautuu pistemäisesti kämpä 1 keskeltä mitattuun gps pisteeseen.

Tulkinta

Kaksi vierekkäistä metsätyökämpää, joista kämpä 2 voi olla hevostalli.

Lisätietoja
Toimenpiteet
Tarkastukset

Tila: 3 Toteutettu Laji: 6 Suojeluarvojen tarkastus Tarkastusvuosi: 2010
Tarkastuspvm: 8.7.2010 Tarkastaja: T. Karjalainen

Kulttuuriperintöraportti

Sivu / 387

30.12.2010

Kuvaus: Posion kulttuuriperintöinventointi

**Viranomais-
rekisterinro:**

Kunto: 2 Keskinertainen

Arvotus: 8 Muu suojeluarvo

Olotila: 2 Ei käytössä

**Kohteen
suojaus:** 9 Muu suojeluarvo

Selitys:

Selitys:

**Ympäristön
suojaus:**

0 Ei määritelty

Selitys:



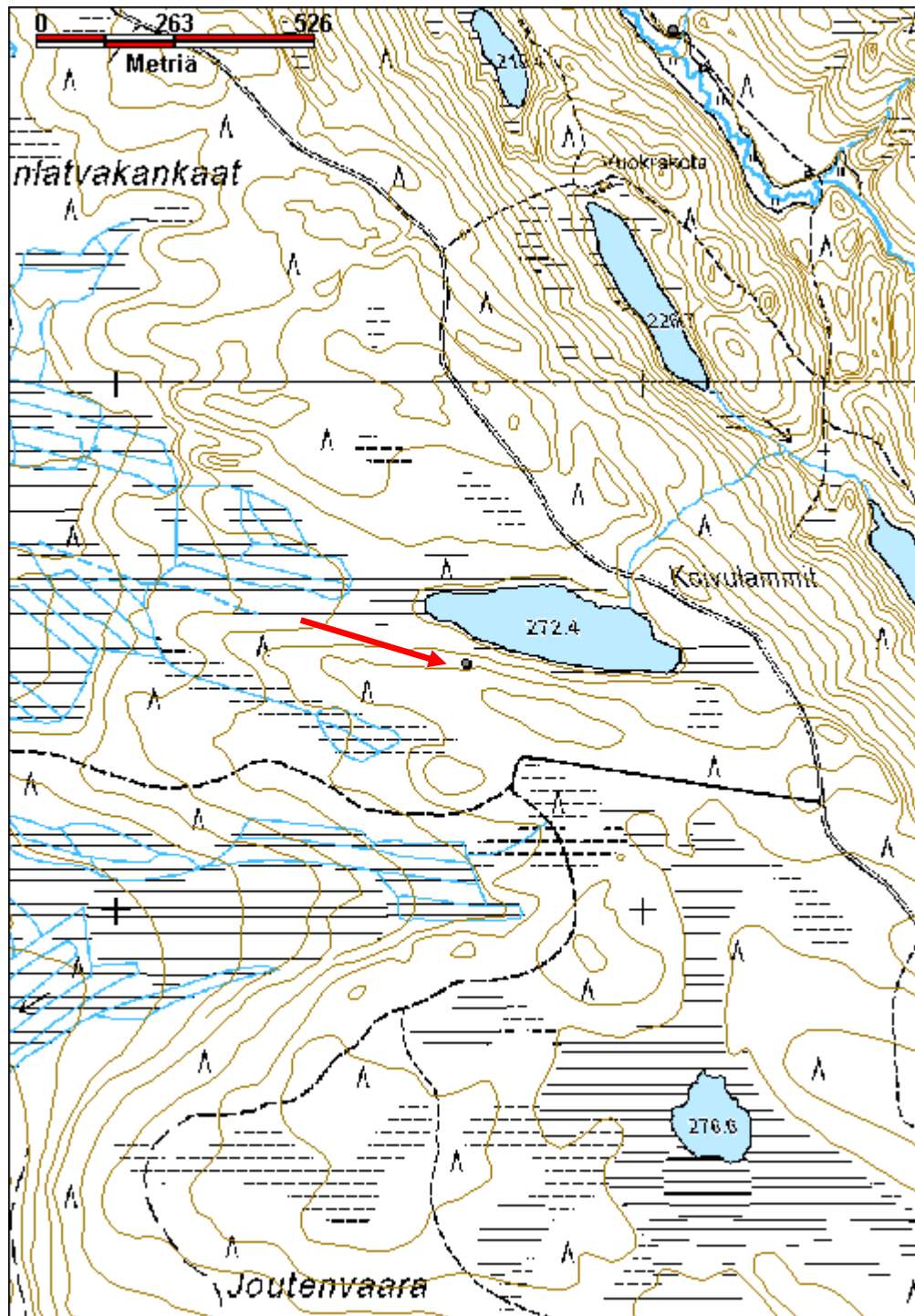
Kämpän maatuneita hirsä. Kuv. T. Karjalainen

Kulttuuriperintöraportti

Sivu / 387

30.12.2010

Kohdetyyppi:	1 Asuinpaikat	Copyright:	© Metsähallitus 2008 © Maanmittauslaitos 1/MML/08
Koordinaatit:	X 7334464, Y 3527663, Z 276	Mittakaava:	1:10000



Kulttuuriperintöraportti

Sivu / 387

30.12.2010

Konttila 1 riihi

MH-tunnus: 116741

Kohdetyyppi:	9 Valmistuspaikat/työpaikat	Haltija:	181 Metsätalous Länsi-Lappi
Ajoitus:	7116 Uusi aika	Ylläpitäjä:	181 Metsätalous Länsi-Lappi
Rakentamisvuosi:		Kunta:	614 POSIO
Lukumäärä:	2		

Koordinaattiselitys:		Geometria tuotettu:	4 Gps-mittaus, korjaamaton
Koordinaatit:	X 7326949, Y 3539235, Z 288	Löydöt:	

Taustatiedot

Kohdetta käytetään Metsähallituksen autiotupana.

Ympäristön kuvaus

Kohde sijaitsee Konttilan tilan peltoaukeilla, jotka kasvavat edelleen heinää. Siellä täällä kasvaa muutama kataja ja pihlaja. Riihi sijaitsee Konttijärveen laskevassa rinteessä.

Kohteen kuvaus

Kohteessa on kaksi Konttilan tilan rakennusta, jotka ovat riihi ja aitta. Riihen koko on 3 x 4 m ja aitan 3 x 2,5 m. Riihi on myöhemmin kunnostettu autiotuvaksi ja sen nurkassa on kamina. Tupa on sisältä mustunut ja on siitä päätellen ilmeisesti ollut alun perin riihi. Nurkat ovat molemmin päin salvettu. Hirret on kirveellä veistetty ja varattu tiiviiksi. Riiveenä on seinäsamal. Välikatto lepää kolmen parrun varassa. Takaseinässä on räppänä. Oviaukko on länteen ja ikkuna on etelään järvelle. Sisällä on myöhemmin rakennettu makuulaveri. Lattia on myöhemmin rakennettu laudoista.

Riihestä 15 metriä länteen on aittarakennus, jota käytetään autiotuvan varastona. Aitan hirret ja ovi ovat alun perin muusta rakennuksesta ja ne on mahdollisesti peräisin Konttilan tilan puretusta päärakennuksesta.

Kohteen rajaus

Kohde rajautuu pistemäisesti riihen portaalta mitattuun gps pisteeseen.

Tulkinta

Riihi, joka on myöhemmin kunnostettu autiotuvaksi. Rakennelman mustuneet seinät ja hirsien tiivis sijoittelu viittaavat rakennuksen olleen alun perin riihi.

Lisätietoja
Toimenpiteet
Tarkastukset

Tila: 3 Toteutettu

Laji: 6 Suojeluarvojen tarkastus

Tarkastusvuosi: 2010

Kulttuuriperintöraportti

Sivu / 387

30.12.2010

Tarkastuspvm: 16.9.2010 Tarkastaja: T. Karjalainen
 Kuvaus: Posion kulttuuriperintöinventointi

**Viranomais-
rekisterinro:**

Kunto: 1 Hyvä

Arvotus: 8 Muu suojeluarvo

Olotila: 2 Ei käytössä

**Kohteen
suojaus:** 9 Muu suojeluarvo

Selitys:

Selitys:

**Ympäristön
suojaus:**

0 Ei määritelty

Selitys:



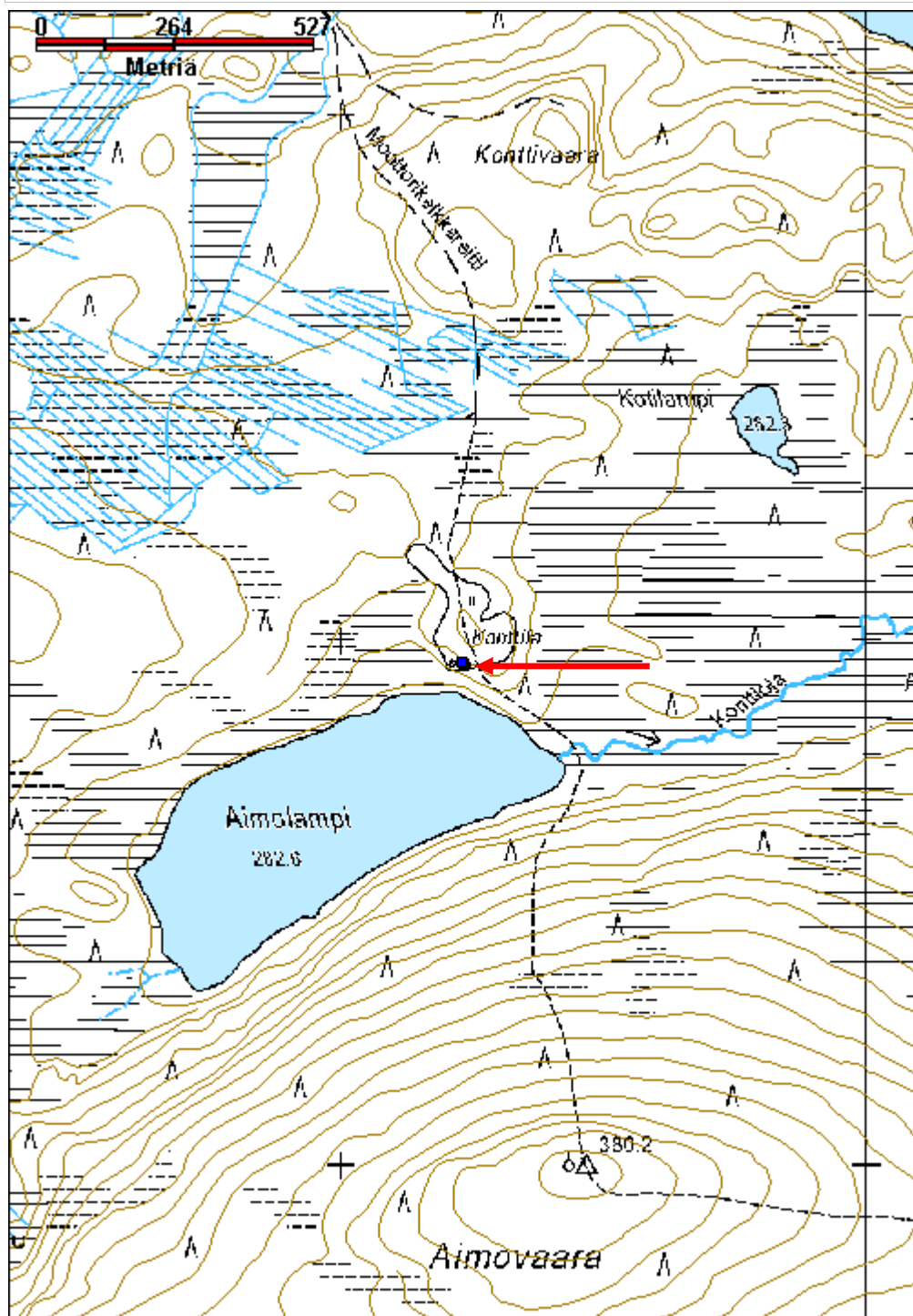
Konttilan tilan riihi ja ulkorakennus sijaitsevat järven rannassa. Kuv. T. Karjalainen

Kulttuuriperintöraportti

Sivu / 387

30.12.2010

Kohdetyyppi:	9 Valmistuspaikat/työpaikat	Copyright:	© Metsähallitus 2008 © Maanmittauslaitos 1/MML/08
Koordinaatit:	X 7326949, Y 3539235, Z 288	Mittakaava:	1:10000



Kulttuuriperintöraportti

Sivu / 387

30.12.2010

Konttila 2 asumus jäännös

MH-tunnus: 116823

Kohdetyyppi:	1 Asuinpaikat	Haltija:	181 Metsätalous Länsi-Lappi
Ajoitus:	7116 Uusi aika	Ylläpitäjä:	181 Metsätalous Länsi-Lappi
Rakentamisvuosi:		Kunta:	614 POSIO
Lukumäärä:	3		

Koordinaattiselitys:		Geometria tuotettu:	0 Ei tiedossa
Koordinaatit:	X 7326995, Y 3539240, Z 293	Löydöt:	

Taustatiedot

Konttilan tilan riihi on autiotupana. Tilan rakennelmista ilmoittivat Metsähallituksen Posion konttorin henkilökunta.

Ympäristön kuvaus

Konttilan tila sijaitsee Konttijärven pohjoisrannalla pienen mäen laella. Mäen rinteet ovat tilan vanhoja peltoja, joissa kasvaa heinää ja siellä täällä pihlajia ja katajia.

Kohteen kuvaus

Konttilan tilalla on 6 x 11 rakennus, jonka pitkät sivut kulkevat pohjoisesta etelään. Länsiseinässä kiinni on laakakivistä tehty raunio, joka on 3 metriä korkea. Perustuksena on metrin korkuinen kivi- ja maapenkki, joka on noin metrin levyinen. Rakennuksesta 20 metriä etelään järven suuntaan on sisältä kivetty maakellari, jonka ulkopuolella on metrin korkea maavalli. Kellarin oviaukko on lounaaseen ja kellarin sisäpinta-ala on 2 x 2,5m.

Päärakennuksesta itään 20 metriä on maavallinen rakennuksen jäännös, jonka koko on 7 x 4 metriä. Rakennelma on samansuuntainen kuin päärakennus. Kyseessä on tilan navettarakennuksen pohja. Rakennelman länsipuolella, 2 metriä rakennuksesta on syvä kuoppa, joka on kaivo.

Navettarakennuksesta noin 25 koilliseen on 5 x 4 metriä kokoinen kivistä rakennettu aitaus, joka on metrin korkuinen. Aitauksen päällä on yksi hirsikerta, joka on pyöreistä puista ja salvettu molemmin puolin. Rakennelma on lammaspuura. Oviaukko on itseinän puolivälissä ja sen leveys on leveys metri.

Kohteen rajaus

Kohde rajautuu pistemäisesti päärakennuksen pohjalta mitattuun gps pisteeseen.

Tulkinta

Konttilan tilan päärakennuksen, navetan, kellarin, kaivon ja lammaspuuran perusrakenteet. Alueella on myös kiviaitoja. Rakennukset on ilmeisesti purettu pois.

Lisätietoja
Toimenpiteet

Kulttuuriperintöraportti

Sivu / 387

30.12.2010

Tarkastukset

Tila: 3 Toteutettu Laji: 6 Suojeluarvojen tarkastus Tarkastusvuosi: 2010
 Tarkastuspvm: 16.9.2010 Tarkastaja: T. Karjalainen
 Kuvaus: Posion kulttuuriperintöinventointi

**Viranomais-
rekisterinro:**

Kunto: 0 Ei määritelty

Arvotus: 8 Muu suojeluarvo

Olotila: 2 Ei käytössä

**Kohteen
suojelu:** 9 Muu suojeluarvo

Selitys:

Selitys:

**Ympäristön
suojelu:**

0 Ei määritelty

Selitys:



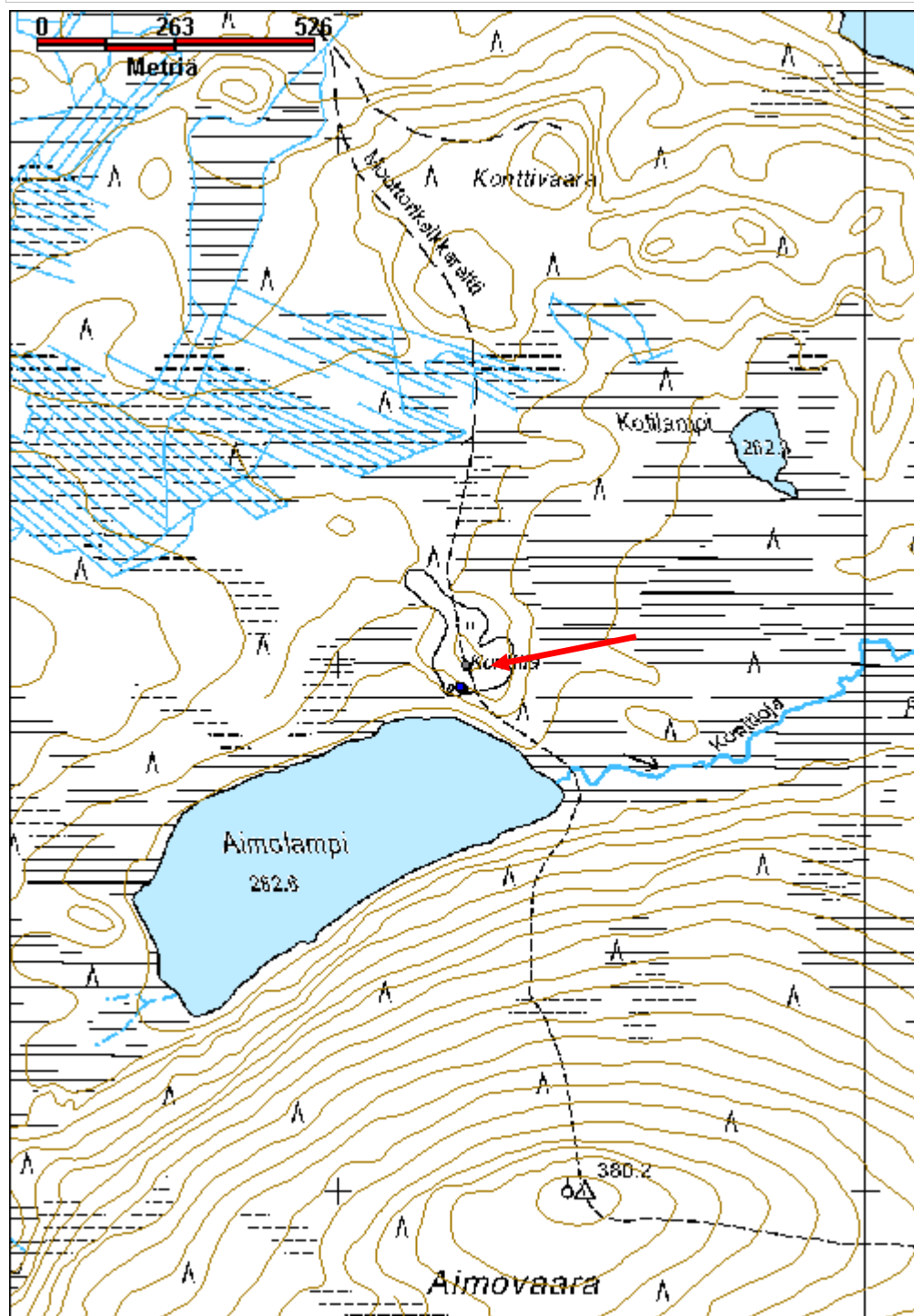
Konttilan tilan rakennusten raunioita ja kiviaitoja. Kuv. T. Karjalainen

Kulttuuriperintöraportti

Sivu / 387

30.12.2010

Kohdetyyppi:	1 Asuinpaikat	Copyright:	© Metsähallitus 2008 © Maanmittauslaitos 1/MML/08
Koordinaatit:	X 7326995, Y 3539240, Z 293	Mittakaava:	1:10000



Kulttuuriperintöraportti

Sivu / 387

30.12.2010

Koppelomurto parkkauspukki

MH-tunnus: 121170

Kohdetyyppi:	9 Valmistuspaikat/työpaikat	Haltija:	181 Metsätalous Länsi-Lappi
Ajoitus:	7116 Uusi aika	Ylläpitäjä:	181 Metsätalous Länsi-Lappi
Rakentamisvuosi:		Kunta:	614 POSIO
Lukumäärä:	1		

Koordinaattiselitys:		Geometria tuotettu:	4 Gps-mittaus, korjaamaton
Koordinaatit:	X 7346760, Y 3557984, Z 269	Löydöt:	

Taustatiedot

Löytyi inventoinnissa.

Ympäristön kuvaus

Kohde sijaitsee Koppelomurron keskiosassa, joka on kivinen moreenikangas. Paikalla kasvaa nuoria mäntyjä. Aluskasvillisuutena on mustikkaa. Kohteen eteläpuolitse kulkee metsäautoura. Kohteesta on matkaa Ruokamojärven rantaan 1202 metriä.

Kohteen kuvaus

Kohteessa parkkauspukki, jonka selkä on 2 metriä pitkä ja jalat ovat 1,2 metrin pituiset. Rakennelman korkeus on 1,5 metriä. Jalat on halaistu sahaamalla pyöröpuusta ja ne on kiinnitetty selkään naulaamalla.

Kohteen rajaus

Kohde rajautuu pistemäisesti pukin selästä mitattuun gps pisteeseen.

Tulkinta

Parkkauspukki eli elukka.

Lisätietoja
Toimenpiteet
Tarkastukset

Tila: 3 Toteutettu Laji: 6 Suojeluarvojen tarkastus Tarkastusvuosi: 2010
 Tarkastuspvm: 22.9.2010 Tarkastaja: T. Karjalainen
 Kuvaus: Posion kulttuuriperintöinventointi

Viranomaisrekisterinro:		Kunto:	1 Hyvä
		Olotila:	2 Ei käytössä
Arvotus:	8 Muu suojeluarvo	Kohteen	9 Muu suojeluarvo

Kulttuuriperintöraportti

Sivu / 387

30.12.2010

Selitys:	suojelu:
	Selitys:
Ympäristön suojelu:	0 Ei määritelty
Selitys:	



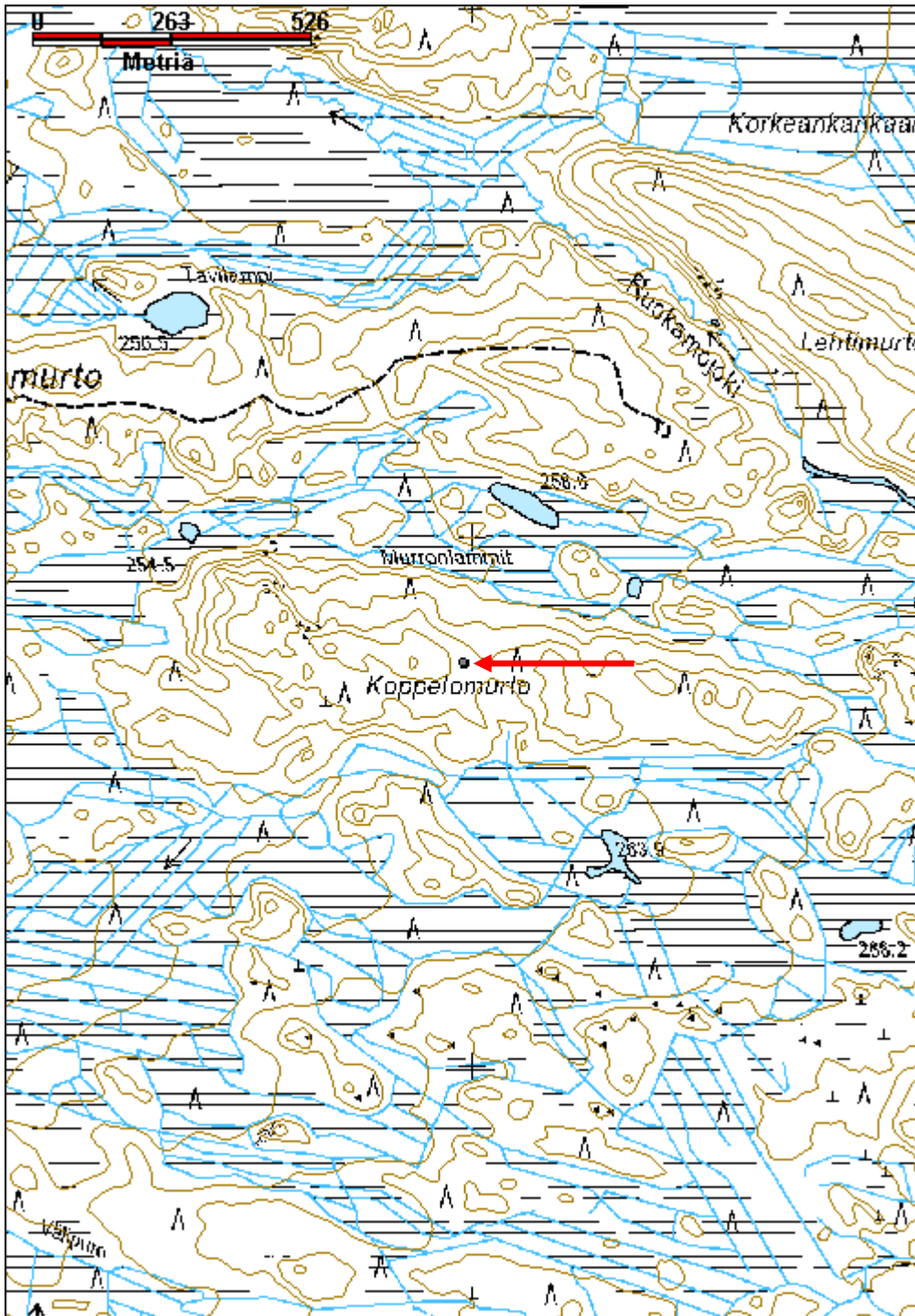
Parkkauspukki eli elukka vetelee viimeisiään. Kuv. T. Karjalainen

Kulttuuriperintöraportti

Sivu / 387

30.12.2010

Kohdetyyppi:	9 Valmistuspaikat/työpaikat	Copyright:	© Metsähallitus 2008 © Maanmittauslaitos 1/MML/08
Koordinaatit:	X 7346760, Y 3557984, Z 269	Mittakaava:	1:10000



Kulttuuriperintöraportti

Sivu / 387

30.12.2010

Kortepaise niitty-pato jäännös

MH-tunnus: 119561

Kohdetyyppi:	9 Valmistuspaikat/työpaikat	Haltija:	181 Metsätalous Länsi-Lappi
Ajoitus:	7116 Uusi aika	Ylläpitäjä:	181 Metsätalous Länsi-Lappi
Rakentamisvuosi:		Kunta:	614 POSIO
Lukumäärä:	1		

Koordinaatti-selitys:		Geometria tuotettu:	4 Gps-mittaus, korjaamaton
Koordinaatit:	X 7307799, Y 3540052, Z 272	Löydöt:	

Taustatiedot

Hannu Kouvan ilmoitus.

Ympäristön kuvaus

Kohde sijaitsee Löytöjoessa ja patovallit ovat molemmin puolin joen rannoilla. Alueella on korpimetsää, jossa kasvaa varttunutta koivikkoa ja kuusikkoa. Aluskasvillisuutena on sammalta ja heinäkasvillisuutta.

Kohteen kuvaus

Kohteessa on niitty-pato, joka on tehty kivi- ja maapadosta. Ojan kohdalla on puusta tehty silta-arkku. Pohjoisrannalla padon pituus on 26 metriä ja etelärannalla 30 metriä. Pato on 6 metriä leveä ja 2 metriä korkea. Padon eteläpään vieressä on maakuoppia, josta on kaivettu maata padon rakenteisiin.

Kohteen rajaus

Kohde rajautuu pistemäisesti padon etelärannalta mitattuun gps pisteeseen.

Tulkinta

Niitty-pato, jolla on tulvitettu Kortepaiseen suota niittyviljelyksen aikana.

Lisätietoja
Toimenpiteet
Tarkastukset

Tila: 3 Toteutettu Laji: 6 Suojeluarvojen tarkastus Tarkastusvuosi: 2010
Tarkastuspvm: 1.7.2010 Tarkastaja: T. Karjalainen
Kuvaus: Posion kulttuuriperintöinventointi

Viranomaisrekisterinro:		Kunto:	2 Keskinertainen
Arvotus:	8 Muu suojeluarvo	Olotila:	2 Ei käytössä
		Kohteen suojelu:	9 Muu suojeluarvo

Kulttuuriperintöraportti

Sivu / 387

30.12.2010

Selitys:		Selitys:
Ympäristön suojelu:	0 Ei määritelty	
Selitys:		



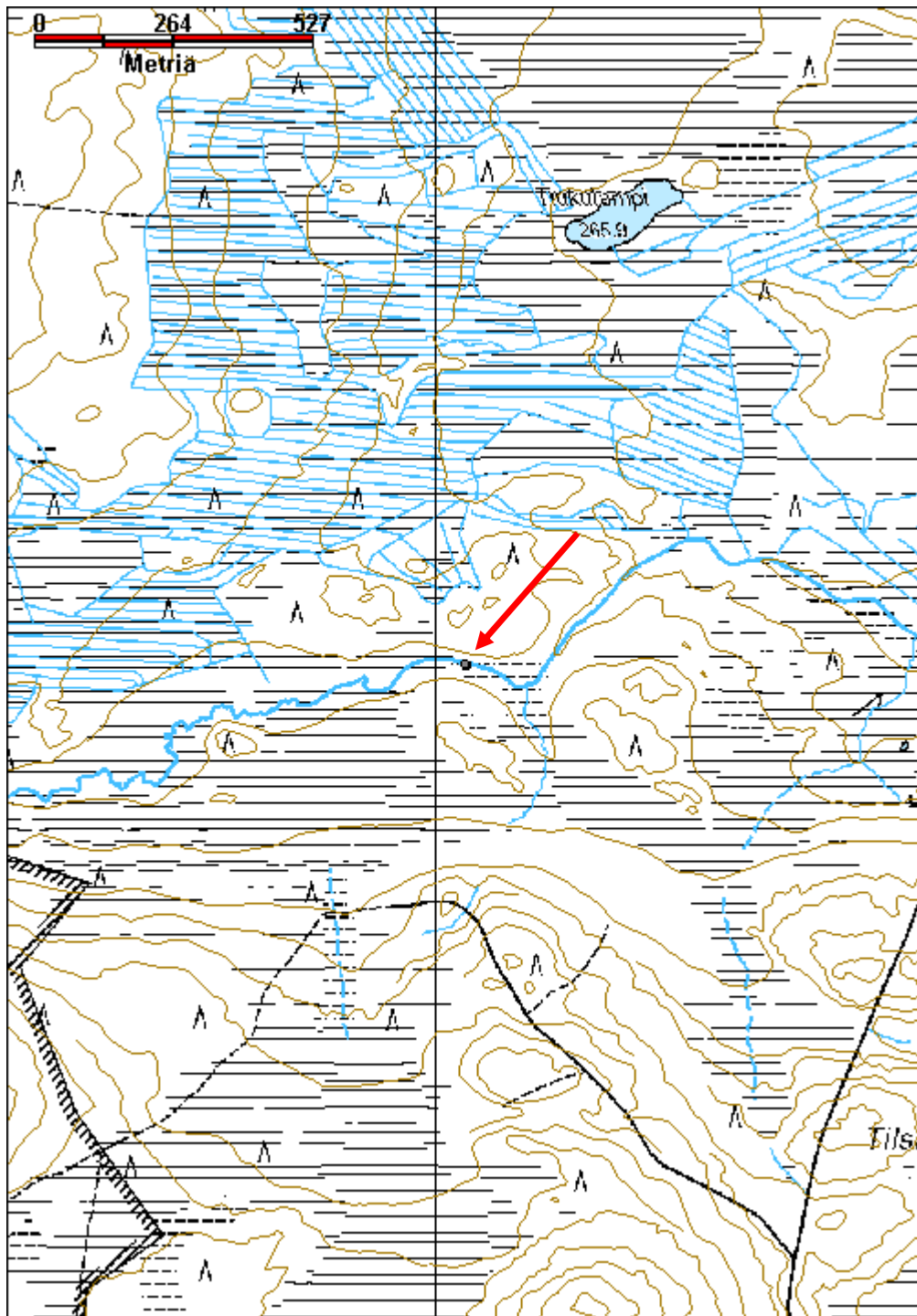
Padolla on säännöstelty laajan suoaukean veden korkeutta. Kuv. T. Karjalainen

Kulttuuriperintöraportti

Sivu / 387

30.12.2010

Kohdetyyppi:	9 Valmistuspaikat/työpaikat	Copyright:	© Metsähallitus 2008 © Maanmittauslaitos 1/MML/08
Koordinaatit:	X 7307799, Y 3540052, Z 272	Mittakaava:	1:10000



Kulttuuriperintöraportti

Sivu / 387

30.12.2010

Korvajärvi 1 kämpä jäännös

MH-tunnus: 112685

Kohdetyyppi:	1 Asuinpaikat	Haltija:	181 Metsätalous Länsi-Lappi
Ajoitus:	7116 Uusi aika	Ylläpitäjä:	181 Metsätalous Länsi-Lappi
Rakentamisvuosi:		Kunta:	683 Ranua
Lukumäärä:	1		

Koordinaattiselitys:		Geometria tuotettu:	4 Gps-mittaus, korjaamaton
Koordinaatit:	X 7327479, Y 3516483, Z 195	Löydöt:	

Taustatiedot

Matti Kuukasjärveltä saatu tieto.

Ympäristön kuvaus

Kohde sijaitsee Korvajärven lounaisrannassa o 40 m leveällä hiekkakaistaleella jonka eteläpuolella on suota. Hiekkakankaalla kasvaa nuori kasvatusmetsikkö, joka on mäntymetsää. Kohde sijaitsee 7 m järven rannasta.

Kohteen kuvaus

Kohteessa on kämpän jäännös, joka näkyy hiekkamaassa painanteena ja matalina valleina, joissa on jäänteitä hirsistä nähtävillä. Rakennelman koko on 11m x 6 m. Painanteen keskellä kulkee valli lyhyiden sivujen suuntaisesti. Vallissa on hiiltynyt hirren jäännös. Pitkät seinät ovat pohjois-etelä-suuntaiset. Jäännöksen koilliskulmassa on 3 x 4 m kokoinen kiuasraunio, jonka korkeus on 1 metri. Kämpän jäännöksen yli kulkee järveä kiertävä polku.

Kohteen rajaus

Kohde rajautuu pistemäisesti kämpän keskeltä otettuun gps mittauksen pisteeseen.

Tulkinta

Metsätyökämpän raunio, joka on ilmeisesti palanut.

Lisätietoja
Toimenpiteet
Tarkastukset

Tila: 3 Toteutettu Laji: 6 Suojeluarvojen tarkastus Tarkastusvuosi: 2010
Tarkastuspvm: 2.9.2010 Tarkastaja: T. Karjalainen
Kuvaus: Posion kulttuuriperintöinventointi

Viranomaisrekisterinro:
Kunto: 3 Huono

Kulttuuriperintöraportti

Sivu / 387

30.12.2010

Arvotus:	8 Muu suojeluarvo	Olotila:	2 Ei käytössä
Selitys:		Kohteen suojelu:	9 Muu suojeluarvo
Selitys:		Selitys:	
Ympäristön suojelu:	0 Ei määritelty		
Selitys:			



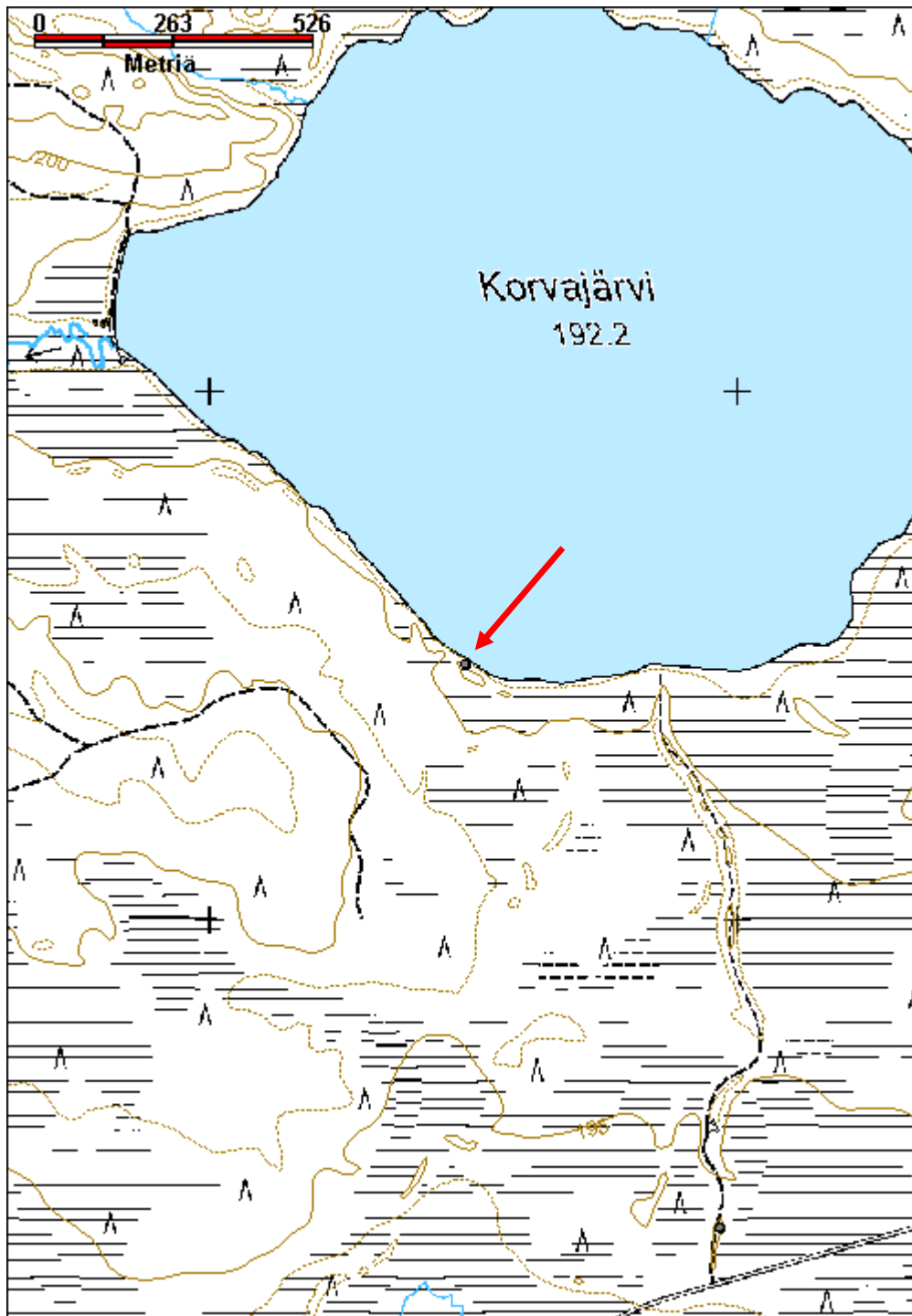
Kämpän pohjan läpi kulkee kalastajien polku. Kuv. T. Karjalainen

Kulttuuriperintöraportti

Sivu / 387

30.12.2010

Kohdetyyppi:	1 Asuinpaikat	Copyright:	© Metsähallitus 2008 © Maanmittauslaitos 1/MML/08
Koordinaatit:	X 7327479, Y 3516483, Z 195	Mittakaava:	1:10000



Kulttuuriperintöraportti

Sivu / 387

30.12.2010

Korvajärvi 2 kellari

MH-tunnus: 112687

Kohdetyyppi:	17 Kivi- ja maarakenteet	Haltija:	181 Metsätalous Länsi-Lappi
Ajoitus:	7116 Uusi aika	Ylläpitäjä:	181 Metsätalous Länsi-Lappi
Rakentamisvuosi:		Kunta:	683 Ranua
Lukumäärä:	1		

Koordinaatti- selitys:		Geometria tuotettu:	4 Gps-mittaus, korjaamaton
Koordinaatit:	X 7327562, Y 3516389, Z 195	Löydöt:	

Taustatiedot

Matti Kuukasjärven ilmoitus.

Ympäristön kuvaus

Kohde sijaitsee Korvajärven lounaisrannalla noin 5 metrin päässä rannasta. Rannassa on hiekkadyyni, johon rakennelma on kaivettu. Hiekkadyynin takana länsilounaassa on suo. Hiekkaharjulla kasvaa nuorta mäntymetsikköä.

Kohteen kuvaus

Kohteessa on 3 kuoppaa, joista lähin on 3 m Korvajärven rannasta. Suurimman kuopan pituus 3 m, leveys 4 m, syvyys 3 m. Kuopan keskusta on neliömäinen, josta on laskuaukko etelään suolle. Rakennelmassa on ketunpesä, jonka reunasta paljastuu palanutta hiekkää. Kuopan reunalla on 0,5 m halkaisijaltaan oleva laakakivi. Kaksi muuta kuoppaa ovat halkaisijaltaan 2 m. ja niiden syvyys on 70 senttiä. Toisessa kuopista on laakakiviä.

Kohteen rajaus

Kohde rajautuu pistemäisesti suurimman kuopan keskeltä otetun gps pisteen mukaan.

Tulkinta

Kohteen pohjoispuolella on Korvajärven tukkikämpä, jonka kellarirakenteita on luultavasti tehty järven rantaan. Kuopat ovat ilmeisesti jäänteitä kämpän kellarista.

Lisätietoja
Toimenpiteet
Tarkastukset

Tila: 3 Toteutettu Laji: 6 Suojeluarvojen tarkastus Tarkastusvuosi: 2010
Tarkastuspvm: 2.9.2010 Tarkastaja: T. Karjalainen
Kuvaus: Posion kulttuuriperintöinventointi

**Viranomais-
rekisterinro:**
Kunto: 3 Huono

Kulttuuriperintöraportti

Sivu / 387

30.12.2010

Arvotus:	8 Muu suojeluarvo	Olotila:	2 Ei käytössä
Selitys:		Kohteen suojelu:	9 Muu suojeluarvo
Selitys:		Selitys:	
Ympäristön suojelu:	0 Ei määritelty		
Selitys:			



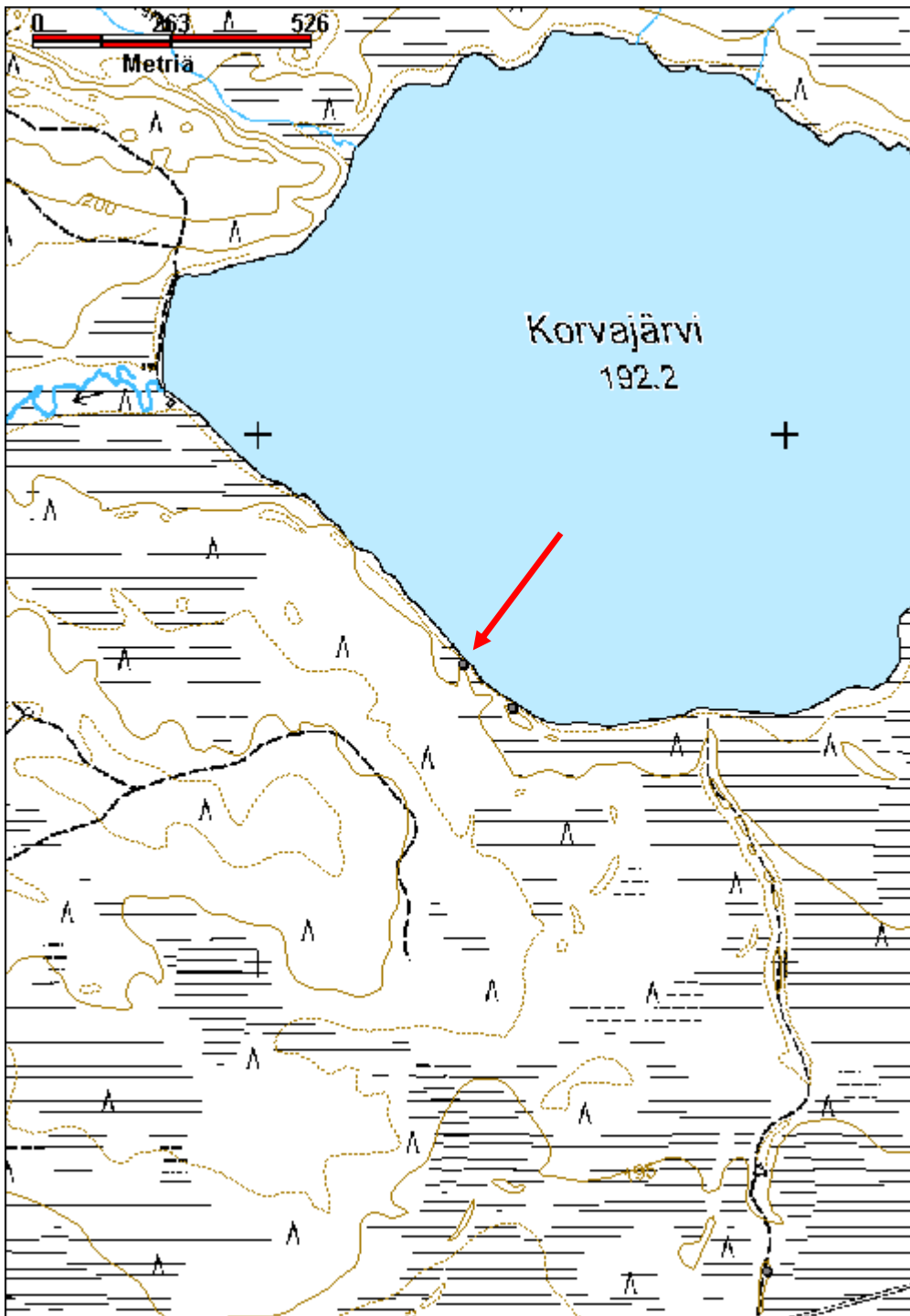
Korvajärven kämpän kellari sijaitsee järven rantadyynissä. Kuv. T. Karjalainen

Kulttuuriperintöraportti

Sivu / 387

30.12.2010

Kohdetyyppi:	17 Kivi- ja maarakenteet	Copyright:	© <i>Metsähallitus</i> 2008 © <i>Maanmittauslaitos 1/MML/08</i>
Koordinaatit:	X 7327562, Y 3516389, Z 195	Mittakaava:	1:10000



Kulttuuriperintöraportti

Sivu / 387

30.12.2010

Korvajärvi 3 käämpä jäännös

MH-tunnus: 112783

Kohdetyyppi:	1 Asuinpaikat	Haltija:	181 Metsätalous Länsi-Lappi
Ajoitus:	7116 Uusi aika	Ylläpitäjä:	181 Metsätalous Länsi-Lappi
Rakentamisvuosi:		Kunta:	683 Ranua
Lukumäärä:	1		

Koordinaattiselitys:		Geometria tuotettu:	4 Gps-mittaus, korjaamaton
Koordinaatit:	X 7327604, Y 3516330, Z 195	Löydöt:	

Taustatiedot

Matti Kuukasjärven ilmoitus.

Ympäristön kuvaus

Kohde sijaitsee Korvajärven lounaisrannalla noin 20 metriä järven rannasta. Maasto on hiekkakangasta, jossa kasvaa mäntymetsää.

Kohteen kuvaus

Kohteessa on epämääräisenmuotoinen käämpäraunio, jossa on 4 syvää kuoppaa, joita reunustaa jopa 2 m korkeat hiekkavallit ja laakakiviröykkiöt. Alueen pohjoisreunalla on kaksi 3 x 4 metrin kokoista vallitonta kuoppaa, joiden syvyys on 70 senttimetriä. Käämpä raunion itäkulma näkyy turvevallina. Kuoppa-alueen ympärillä näkyy 7 x 15 metrin kokoinen seinistä jäänyt turvevali. Neliön pitkät sivut kulkevat kaakosta luoteeseen.

Käämpä on ilmeisesti purettu ja purkuvaiheessa jäänteet ovat sekoittuneet hiekkaan.

Kohteen rajaus

Kohde rajautuu pistemäisesti käämpä keskeltä otettuun gps pisteeseen.

Tulkinta

Metsäyökäämpä, joka on ilmeisesti purettu.

Lisätietoja
Toimenpiteet
Tarkastukset

Tila: 3 Toteutettu Laji: 6 Suojeluarvojen tarkastus Tarkastusvuosi: 2010
Tarkastuspvm: 2.9.2010 Tarkastaja: T. Karjalainen
Kuvaus: Posion kulttuuriperintöinventointi

Viranomaisrekisterinro:	Kunto:	3 Huono
	Olotila:	2 Ei käytössä

Kulttuuriperintöraportti

Sivu / 387

30.12.2010

Arvotus:	8 Muu suojeluarvo	Kohteen suojelu:	9 Muu suojeluarvo
Selitys:		Selitys:	
Ympäristön suojelu:	0 Ei määritelty		
Selitys:			



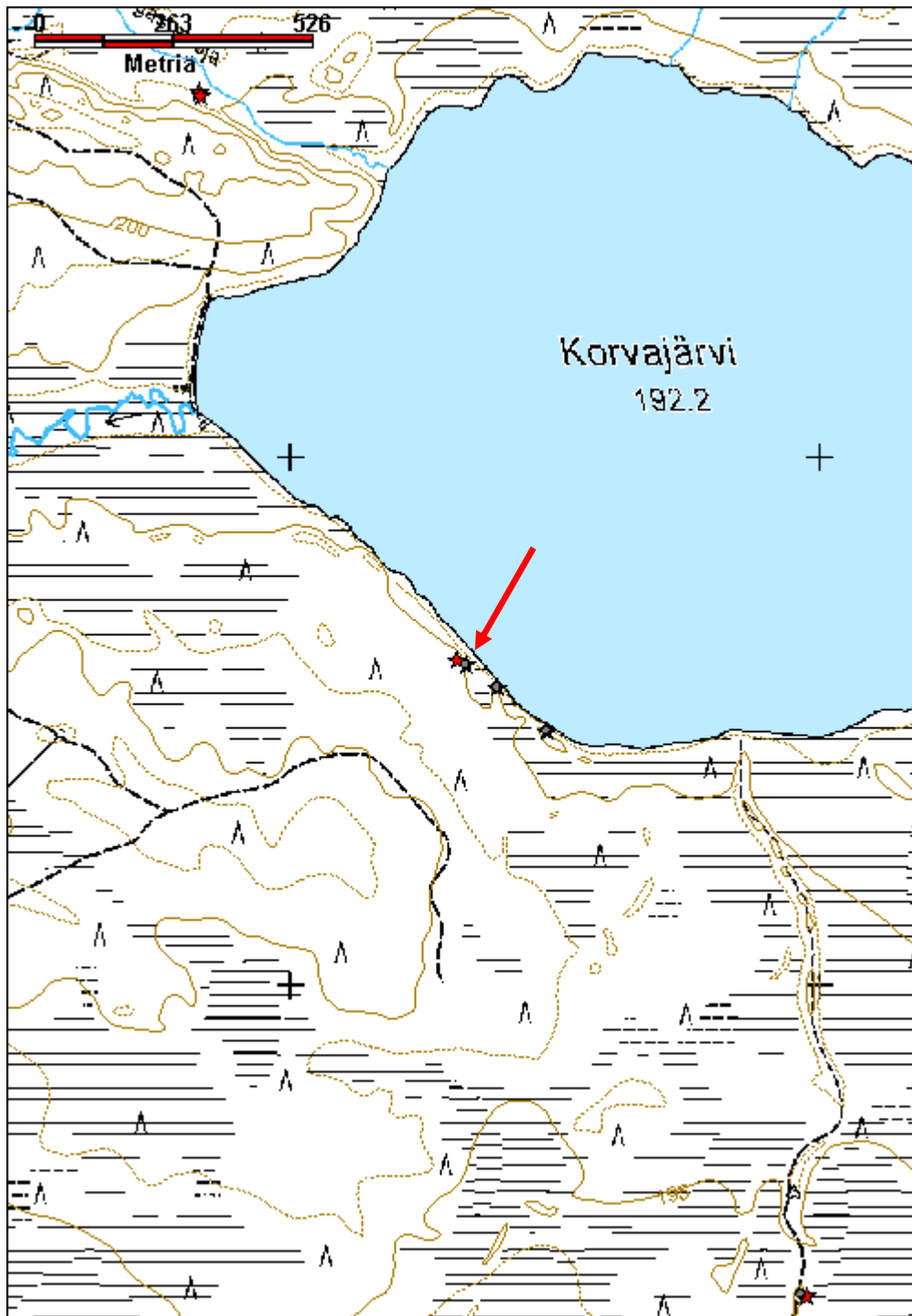
Kämpän rauniot olivat sekavat ja ilmeisesti sekaantuneet rakennuksen purkuvaiheessa. Kuv. T. Karjalainen

Kulttuuriperintöraportti

Sivu / 387

30.12.2010

Kohdetyyppi:	1 Asuinpaikat	Copyright:	© Metsähallitus 2008 © Maanmittauslaitos 1/MML/08
Koordinaatit:	X 7327604, Y 3516330, Z 195	Mittakaava:	1:10000



Kulttuuriperintöraportti

Sivu / 387

30.12.2010

Korvajärvi 4 kämpä jäännös

MH-tunnus: 112922

Kohdetyyppi:	1 Asuinpaikat	Haltija:	181 Metsätalous Länsi-Lappi
Ajoitus:	7116 Uusi aika	Ylläpitäjä:	181 Metsätalous Länsi-Lappi
Rakentamisvuosi:		Kunta:	683 Ranua
Lukumäärä:	1		

Koordinaattiselitys:		Geometria tuotettu:	0 Ei tiedossa
Koordinaatit:	X 7327614, Y 3516313, Z 195	Löydöt:	

Taustatiedot

Matti Kuukasjärven ilmoitus.

Ympäristön kuvaus

Kohden sijaitsee Korvajärven lounaisrannalla noin 20 metrin etäisyydellä rannasta. Maasto on hiekkakangasta ja suota. Alueella kasvaa mäntymetsä. Kämpän ympärillä on pihamaa, jossa kasvaa saniaisia ja heinäkasvillisuutta.

Kohteen kuvaus

Kohteessa on 12 x 7 m kokoinen kämpän jäännös, jonka pitkät sivut kulkevat kaakko- luode-suunnassa. Kämpän seinäpaikat erottuvat turvevalleina. Luoteispäädystä on kaksi 3 x 2 m kokoista kuoppaa, joiden syvyys on 70 senttimetriä. Luoteispäädystä 4 metrin päässä on väliseinä. Kämpän lounaisseinän ulkopuolella on kolme kuoppaa. Kämpän itäkulmasta 3 metriä Korvajärven rantaan on kohteen Korvajärvi 3 rauniot.

Kohteen rajaus

Kohde rajautuu pistemäisesti kämpän keskeltä otettuun gps mittauspisteeseen.

Tulkinta

Metsäyökämpä, joka voi olla kohteen Korvajärvi 3 kämpän hevostalli.

Lisätietoja
Toimenpiteet
Tarkastukset

Tila: 3 Toteutettu Laji: 6 Suojeluarvojen tarkastus Tarkastusvuosi: 2010
Tarkastuspvm: 2.9.2010 Tarkastaja: T. Karjalainen
Kuvaus: Posion kulttuuriperintöinventointi

Viranomaisrekisterinro:	Kunto:	3 Huono
--------------------------------	---------------	---------

Kulttuuriperintöraportti

Sivu / 387

30.12.2010

Arvotus:	8 Muu suojeluarvo	Olotila:	2 Ei käytössä
Selitys:		Kohteen suojelu:	9 Muu suojeluarvo
Selitys:		Selitys:	
Ympäristön suojelu:	0 Ei määritelty		
Selitys:			



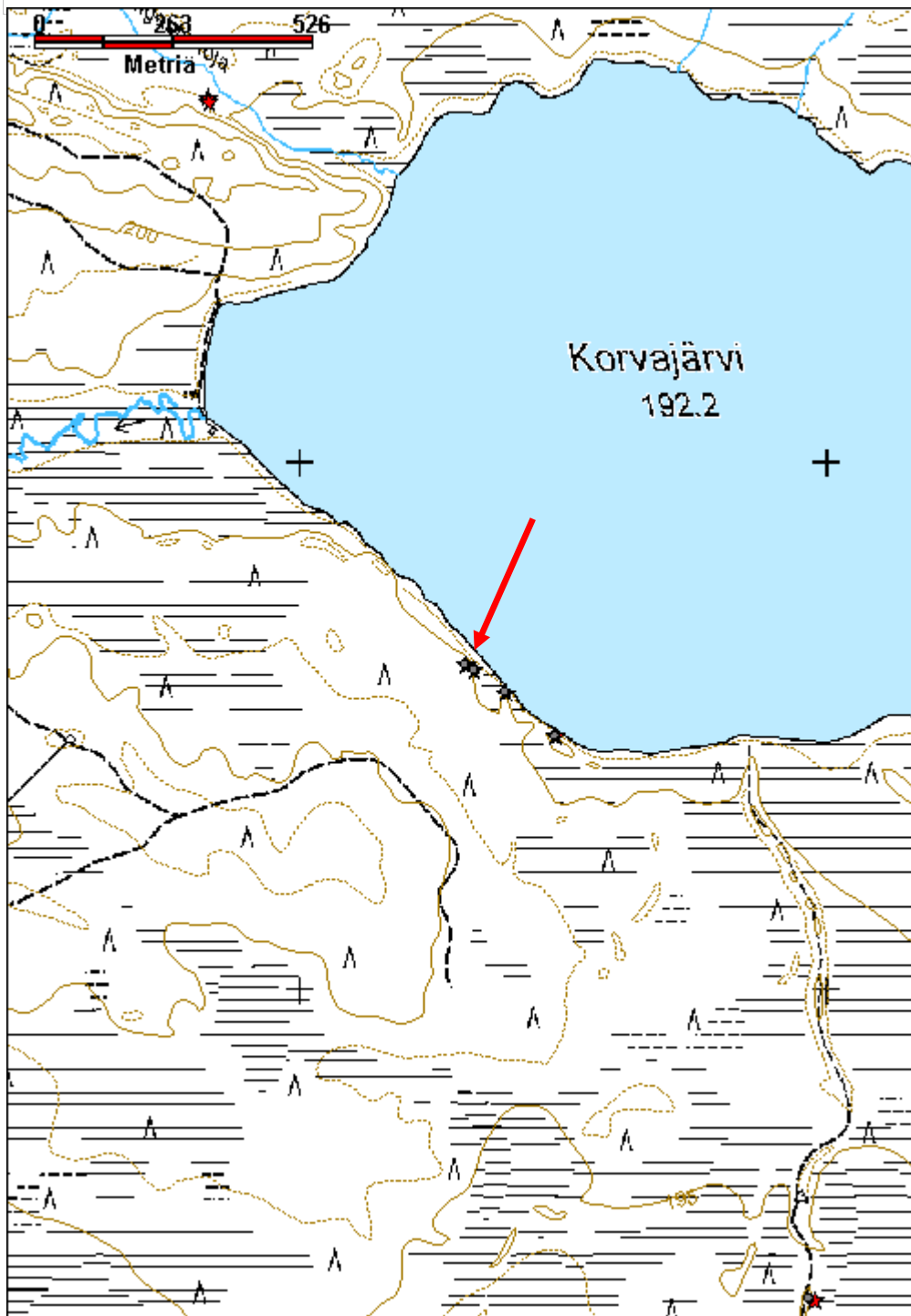
Kämpän ala erottuu suorakaiteen muotoisena maakumpuna. Kuv. T. Karjalainen

Kulttuuriperintöraportti

Sivu / 387

30.12.2010

Kohdetyyppi:	1 Asuinpaikat	Copyright:	© Metsähallitus 2008 © Maanmittauslaitos 1/MML/08
Koordinaatit:	X 7327614, Y 3516313, Z 195	Mittakaava:	1:10000



Kulttuuriperintöraportti

Sivu / 387

30.12.2010

Korvakangas 1 kämpä jäännös

MH-tunnus: 113085

Kohdetyyppi:	1 Asuinpaikat	Haltija:	181 Metsätalous Länsi-Lappi
Ajoitus:	7116 Uusi aika	Ylläpitäjä:	181 Metsätalous Länsi-Lappi
Rakentamisvuosi:		Kunta:	683 Ranua
Lukumäärä:	1		

Koordinaatti- selitys:		Geometria tuotettu:	4 Gps-mittaus, korjaamaton
Koordinaatit:	X 7327960, Y 3513247, Z 186	Löydöt:	

Taustatiedot

Löytyi inventoinnin yhteydessä.

Ympäristön kuvaus

Kohde sijaitsee Väliojan pohjoisrannalla hiekkakankaalla. Rakennuksesta 20 m pohjoiseen kulkee väliojan vuokrakämpälle tie.

Kohteen kuvaus

Kohteessa on kämpä, jonka koko on 13,5m x 13,5m. Kämpä on jaettu väliseinillä neljään yhtä suureen huoneeseen ja länsipäädyssä on neljä metrin kokoista kuoppaa ja itäseinän vieressä yksi. Oviaukko länsipäädyssä. Hirret on alhaalta salvottu. Salvoksen kohdalla on pyöreä poraustapin reikä. Kämpä on siinä määrin maatunut, että se erottuu pääosin turvevalleina. Tulisijoja ei ole havaittavissa.

Kohteen rajaus

Kohde rajautuu pistemäisesti kämpän keskeltä mitattuun gps pisteeseen.

Tulkinta

Metsätyökämpä

Lisätietoja
Toimenpiteet
Tarkastukset

Tila: 3 Toteutettu Laji: 6 Suojeluarvojen tarkastus Tarkastusvuosi: 2010
Tarkastuspvm: 2.8.2010 Tarkastaja: T. Karjalainen
Kuvaus: Posion kulttuuriperintöinventointi

Viranomais- rekisterinro:	Kunto:	3 Huono
	Olotila:	2 Ei käytössä

Kulttuuriperintöraportti

Sivu / 387

30.12.2010

Arvotus:	8 Muu suojeluarvo	Kohteen suojelu:	9 Muu suojeluarvo
Selitys:		Selitys:	
Ympäristön suojelu:	0 Ei määritelty		
Selitys:			



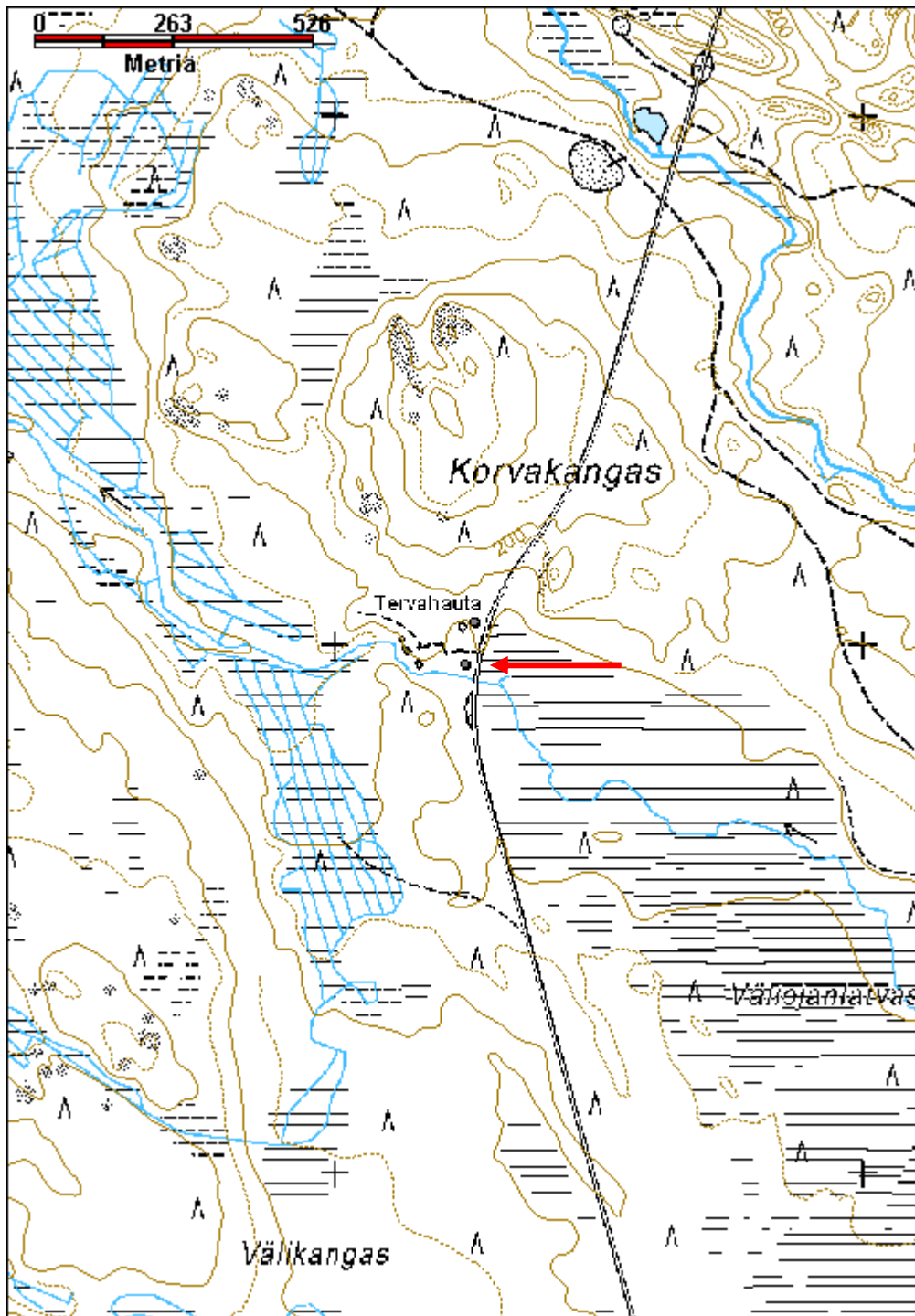
Kämpän suorakaidepohja erottuu turvevallina. Kuv. T. Karjalainen

Kulttuuriperintöraportti

Sivu / 387

30.12.2010

Kohdetyyppi:	1 Asuinpaikat	Copyright:	© Metsähallitus 2008 © Maanmittauslaitos 1/MML/08
Koordinaatit:	X 7327960, Y 3513247, Z 186	Mittakaava:	1:10000



Kulttuuriperintöraportti

Sivu / 387

30.12.2010

Korvakangas 3 kämppä jäännös

MH-tunnus: 113172

Kohdetyyppi:	1 Asuinpaikat	Haltija:	181 Metsätalous Länsi-Lappi
Ajoitus:	7116 Uusi aika	Ylläpitäjä:	181 Metsätalous Länsi-Lappi
Rakentamisvuosi:		Kunta:	683 Ranua
Lukumäärä:	1		

Koordinaatti-selitys:		Geometria tuotettu:	4 Gps-mittaus, korjaamaton
Koordinaatit:	X 7327972, Y 3513188, Z 190	Löydöt:	

Taustatiedot

Kohde löytyi inventoinnissa.

Ympäristön kuvaus

Kohde sijaitsee Korvakankaan etelään laskevan rinteeseen noin 20 metriä ojasta pohjoiseen. Alueella kasvaa mäntymetsä ja kämpän sisällä kasvaa koivuja. Maasto on paksun kunnan peitossa.

Kohteen kuvaus

Kohteessa on suorakaiteen muotoisen kämpän raunio, jonka pitkät sivut ovat 10 m ja lyhyet sivut 7 m. Pitkät sivut kulkevat koillisesta kaakkoon. Kämpä on perustettu hiekkapenkille, jonka maa on otettu kämpän pohjan alueelta. Kämpän länsireunalla on kolme kuoppaa, joista joku on voinut toimia kellarina. Koillispäädystä 2 m, kämpän keskellä on 2 x 1m - kokoinen maakumpu, joka voi olla tulisijan paikka. Koillispäädyn keskellä on 0,8 x 3 m - kokoinen puukehikko, jonka kehä on tehty pyöröpuista ja päällä on laudoitus. Ilmeisesti rakenne on porras. Koillispäädystä 2 metrin päässä kulkee hiekkatie vuokrakämpälle. Kämpän puurakenteista ei ole jäljellä muuta kuin jokunen lahonnut hirsi, eikä nurkka- tai salvosrakenteita ole havaittavissa. Kämpä on mahdollisesti purettu tai siirretty. Pohjan sijalla on harmaita kattotuovan palasia ja rautalankavaijeria. Hiekkapenkkihiekko on noin 1 m paksuista ja korkeimmasta kohdasta 70 cm korkuinen. Rakennuksen pohjasta 6 metriä lounaaseen on 5 m x 1 m -kokoinen kaivettu kuoppa, joka on 1 m syvyinen. Rakennuksen etelä- ja länsipuolella 20 m päässä on hiekkaterassin reuna, joka laskee suohon.

Kohteen rajaus

Kohde rajautuu pistemäisesti kämpän keskeltä otettuun gps pisteeseen.

Tulkinta

Metsätyökämpän raunio.

Lisätietoja
Toimenpiteet
Tarkastukset

Kulttuuriperintöraportti

Sivu / 387

30.12.2010

Tila: 3 Toteutettu Laji: 6 Suojeluarvojen tarkastus Tarkastusvuosi: 2010
 Tarkastuspvm: 13.9.2010 Tarkastaja: T. Karjalainen
 Kuvaus: Posion kulttuuriperintöinventointi

Viranomais- rekisterinro:		Kunto:	3 Huono
Arvotus:	8 Muu suojeluarvo	Olotila:	2 Ei käytössä
Selitys:		Kohteen suojelu:	9 Muu suojeluarvo
		Selitys:	

Ympäristön suojelu:	0 Ei määritelty
--------------------------------------	-----------------

Selitys:	
-----------------	--



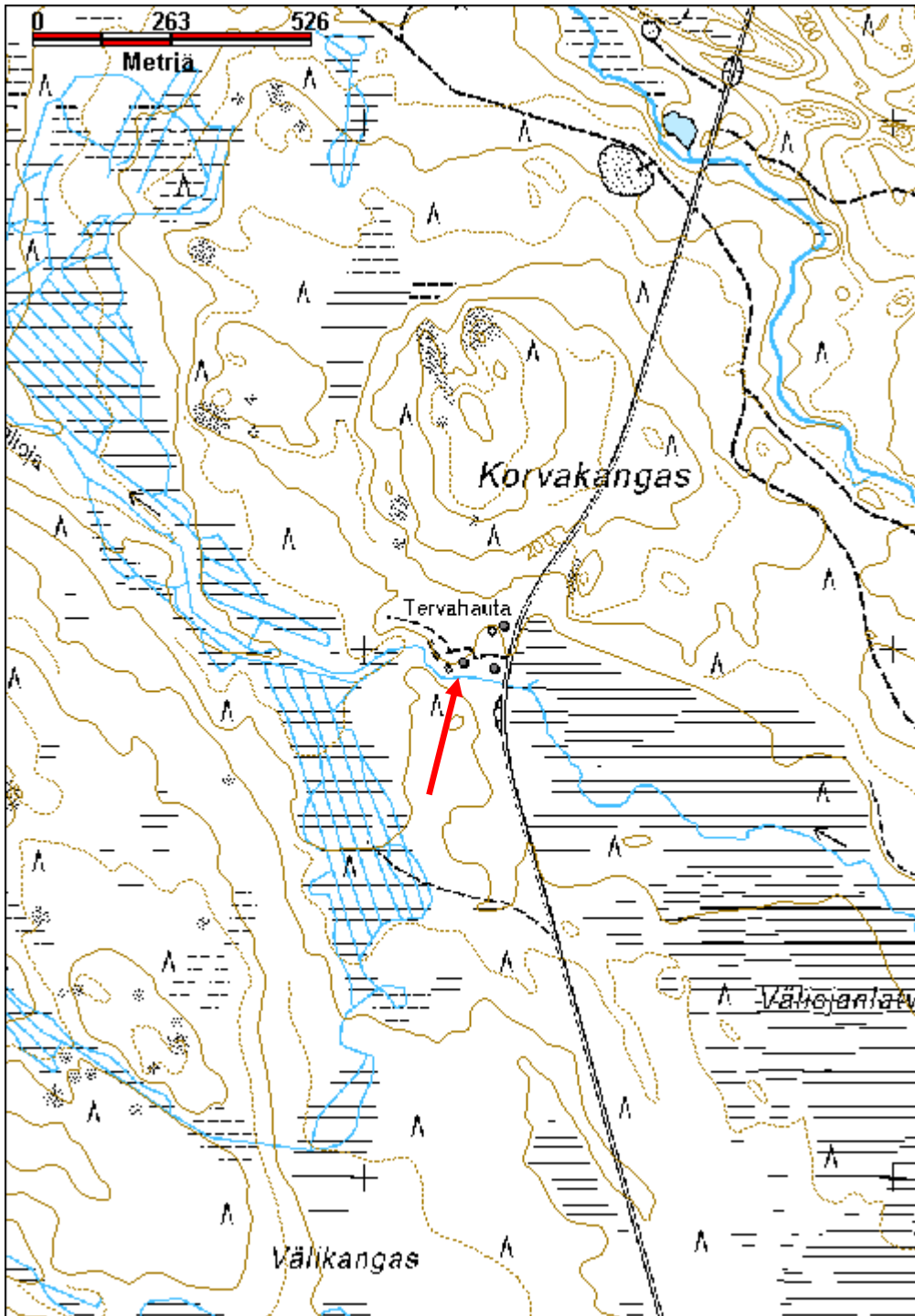
Kämpän hiekkapenkkiperusta. Kuv. T. Karjalainen

Kulttuuriperintöraportti

Sivu / 387

30.12.2010

Kohdetyyppi:	1 Asuinpaikat	Copyright:	© Metsähallitus 2008 © Maanmittauslaitos 1/MML/08
Koordinaatit:	X 7327972, Y 3513188, Z 190	Mittakaava:	1:10000



Kulttuuriperintöraportti

Sivu / 387

30.12.2010

Kuikkalampi pitkospuut

MH-tunnus: 112421

Kohdetyyppi:	13 Liikennekohteet	Haltija:	181 Metsätalous Länsi-Lappi
Ajoitus:	7116 Uusi aika	Ylläpitäjä:	181 Metsätalous Länsi-Lappi
Rakentamisvuosi:		Kunta:	614 POSIO
Lukumäärä:	1		

Koordinaattiselitys:		Geometria tuotettu:	4 Gps-mittaus, korjaamaton
Koordinaatit:	X 7326312, Y 3524432, Z 225	Löydöt:	

Taustatiedot

Timo Simontaipaleen ilmoitus.

Ympäristön kuvaus

Pitkospuut kulkevat Kuikkalammen itäpuolitse aapasuon yli. Suolla ei kasva puita.

Kohteen kuvaus

Pitkospuut kulkevat Kuikkalammen itäpuolitse suon yli. Kohteen koordinaattipiste on otettu pitkospuiden eteläpäästä. Puiden pituus on noin 200 metriä. Puissa on kaksi halkaistua tukkia poikkipuun päällä. Puut on kiinnitetty puutapeilla. Pitkospuiden alkupäässä, kohdassa, johon koordinaattipiste on merkitty, on pitkospuiden merkkipuun, joka korkeus on 160 senttiä. Seipään paksuus on 4 senttimetriä. Merkkipuun päässä on kolme 30 senttiä pitkää päälletysten pikku nauloilla kiinnitettyä vaakapuuta. Poikkipuissa näkyvät niittejä, joilla on ilmeisesti kiinnitetty pitkospuista kertova taulu. Puut kulkevat suuntaan 20 astetta.

Kohteen rajaus

Kohde rajautuu pistemäisesti puiden eteläpään mitatun koordinaatin mukaisesti.

Tulkinta

Suoniittyjen heinänteossa käytetyt pitkospuut, jotka ovat luultavasti olleet käytössä 1950 -luvulla.

Lisätietoja
Toimenpiteet
Tarkastukset

Tila: 3 Toteutettu Laji: 6 Suojeluarvojen tarkastus Tarkastusvuosi: 2010
Tarkastuspvm: 20.10.2010 Tarkastaja: T. Karjalainen
Kuvaus: Posion kulttuuriperintöinventointi

Viranomaisrekisterinro:	Kunto:	3 Huono
	Olotila:	2 Ei käytössä

Kulttuuriperintöraportti

Sivu / 387

30.12.2010

Arvotus:	8 Muu suojeluarvo	Kohteen suojelu:	9 Muu suojeluarvo
Selitys:		Selitys:	
Ympäristön suojelu:	0 Ei määritelty		
Selitys:			



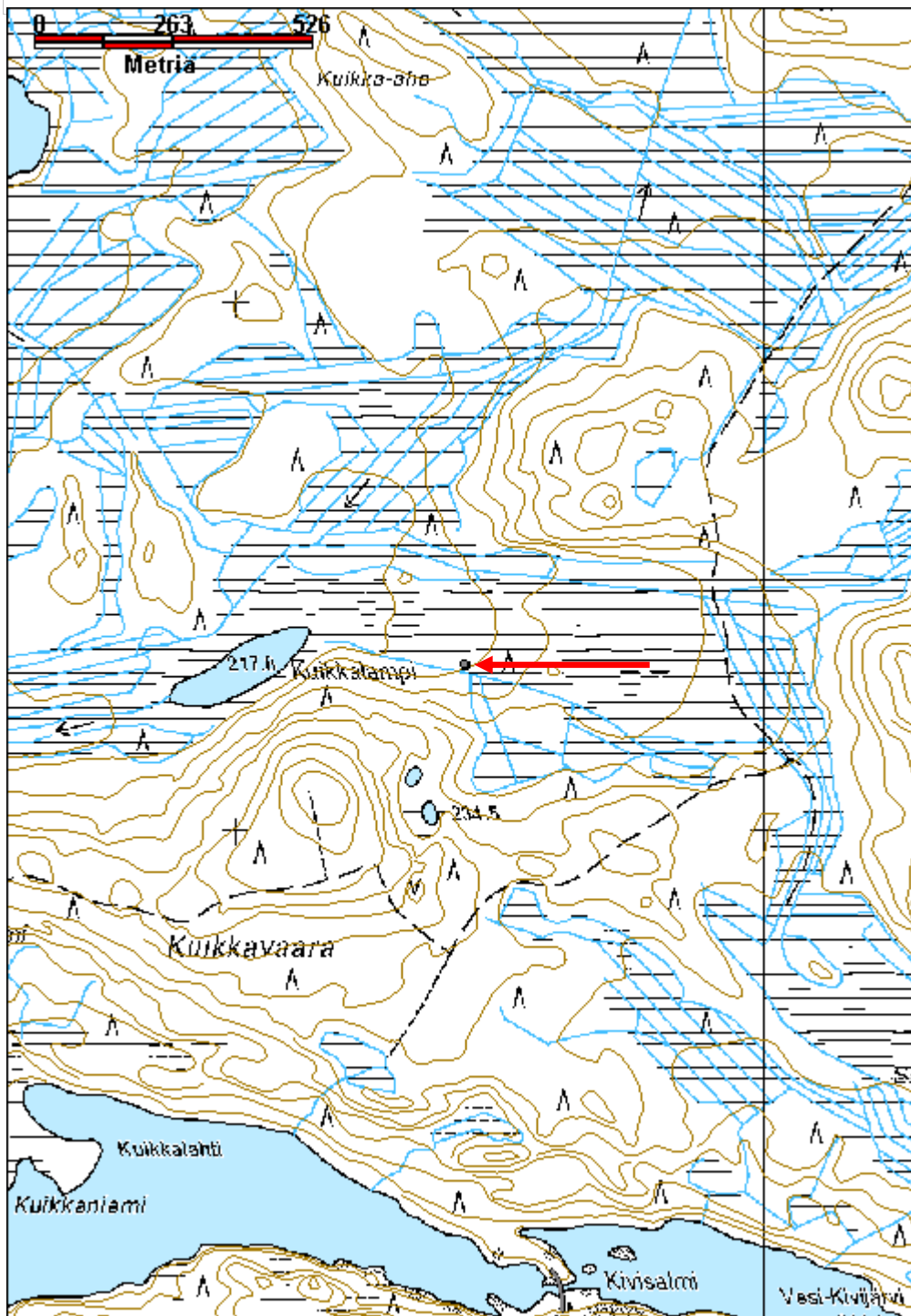
Pitkospuiden alkupäässä oli puista kertova merkki. Itse puut erottuvat heikosti suon pohjassa.
Kuv. T. Karjalainen

Kulttuuriperintöraportti

Sivu / 387

30.12.2010

Kohdetyyppi:	13 Liikennekohteet	Copyright:	© Metsähallitus 2008 © Maanmittauslaitos 1/MML/08
Koordinaatit:	X 7326312, Y 3524432, Z 225	Mittakaava:	1:10000



Kulttuuriperintöraportti

Sivu / 387

30.12.2010

Kuohusuo kämpä jäännös

MH-tunnus: 114953

Kohdetyyppi:	1 Asuinpaikat	Haltija:	181 Metsätalous Länsi-Lappi
Ajoitus:	7116 Uusi aika	Ylläpitäjä:	181 Metsätalous Länsi-Lappi
Rakentamisvuosi:		Kunta:	614 POSIO
Lukumäärä:	1		

Koordinaatti-selitys:		Geometria tuotettu:	4 Gps-mittaus, korjaamaton
Koordinaatit:	X 7328806, Y 3529716, Z 238	Löydöt:	

Taustatiedot

Metsäkoneen kuljettajan ilmoitus

Ympäristön kuvaus

Kohde sijaitsee Kuohusuo-ohon, itäkaakkoon laskeutuvassa moreenirinteessä, jossa kasvaa nuori mäntymetsä. Metsän harvennus oli käynnissä havainnointiaikana.

Kohteen kuvaus

Kohteessa on kämpä, jonka koko on 13m x 7m. Pitkät sivut kulkevat kaakko-luode-suuntaisesti. Kämpän puolessavälissä on lyhyiden seinien suuntainen väliseinä. Etelänurkassa on laakakivistä ladottu 2,5 x 2,5 m kokoinen uuninraunio, jonka korkeus on metri. Kämpän sisällä näkyy pitkien seinien suuntainen kurkihirsi, jonka päällä on lahonneita kattolautoja, jotka on kirveellä halkaistu. Kämpän hirret ovat sahalla ja kirveellä katkottuja. Hirret on kämpän nurkissa molemmin puolin salvottu. Kämpä näkyy pääasiallisesti maassa kulkevana turvevallina, nurkissa on säilynyt jonkun verran lahoja hirsiiä.

Kohteen rajaus

Kohde rajautuu pistemäisesti kämpän keskeltä mitattuun gps pisteeseen.

Tulkinta

Metsätyökämpän raunio.

Lisätietoja
Toimenpiteet
Tarkastukset

Tila: 3 Toteutettu Laji: 6 Suojeluarvojen tarkastus Tarkastusvuosi: 2010
 Tarkastuspvm: 3.9.2010 Tarkastaja: T. Karjalainen
 Kuvaus: Posio kulttuuriperintöinventointi

**Viranomais-
rekisterinro:**
Kunto: 3 Huono

Kulttuuriperintöraportti

Sivu / 387

30.12.2010

Arvotus:	8 Muu suojeluarvo	Olotila:	2 Ei käytössä
Selitys:		Kohteen suojelu:	9 Muu suojeluarvo
Selitys:		Selitys:	
Ympäristön suojelu:	0 Ei määritelty		
Selitys:			



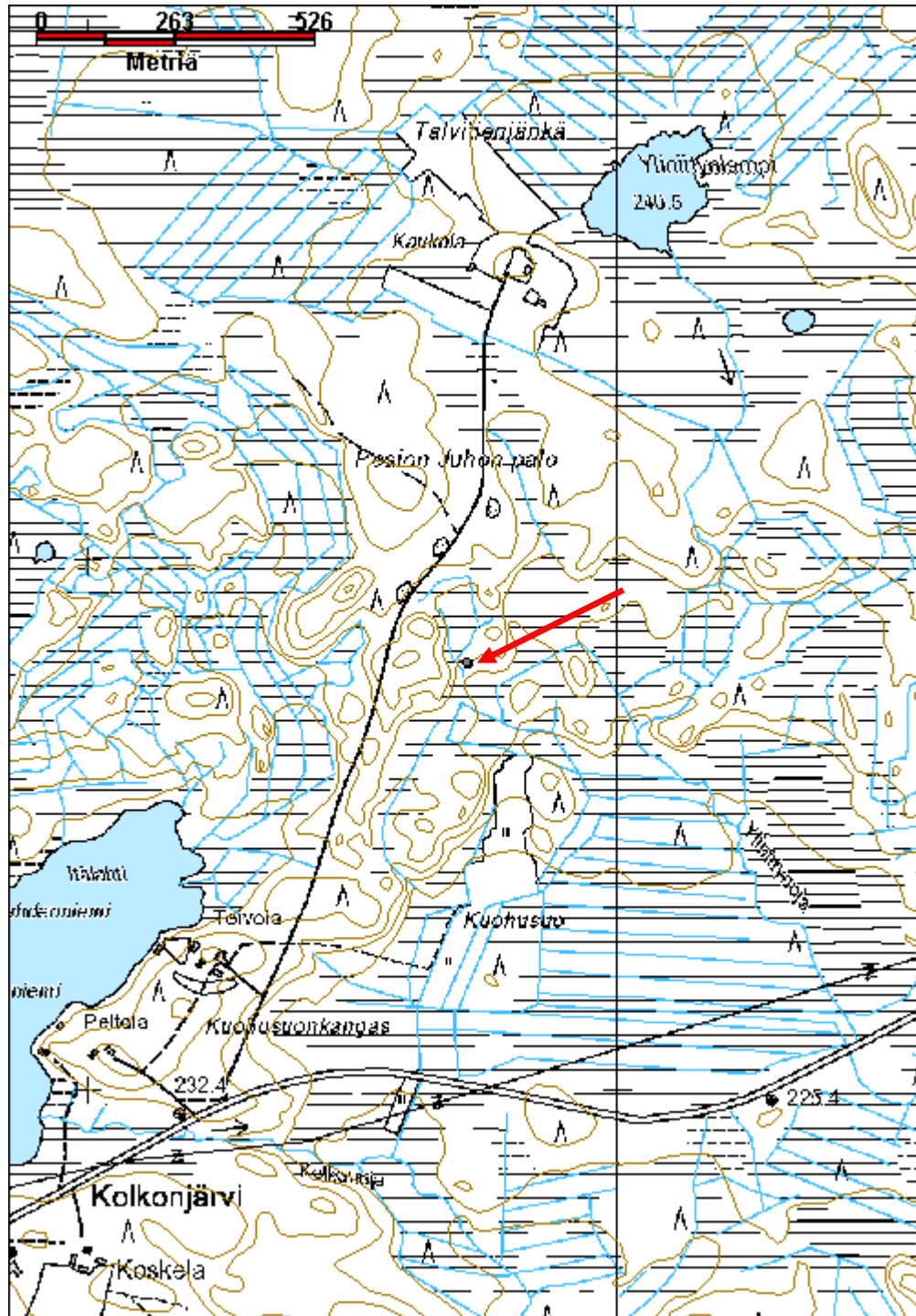
Kämpän lahonneet hirret ja nurkan kiviunin raunio. Kuv. T. Karjalainen

Kulttuuriperintöraportti

Sivu / 387

30.12.2010

Kohdetyyppi:	1 Asuinpaikat	Copyright:	© Metsähallitus 2008 © Maanmittauslaitos 1/MML/08
Koordinaatit:	X 7328806, Y 3529716, Z 238	Mittakaava:	1:10000



Kulttuuriperintöraportti

Sivu / 387

30.12.2010

Kuohusuonkangas kalkkiuuni

MH-tunnus: 118542

Kohdetyyppi:	9 Valmistuspaikat/työpaikat	Haltija:	181 Metsätalous Länsi-Lappi
Ajoitus:	7116 Uusi aika	Ylläpitäjä:	181 Metsätalous Länsi-Lappi
Rakentamisvuosi:		Kunta:	614 POSIO
Lukumäärä:	2		

Koordinaatti-selitys:		Geometria tuotettu:	4 Gps-mittaus, korjaamaton
Koordinaatit:	X 7341138, Y 3521975, Z 237	Löydöt:	

Taustatiedot

Merkki peruskartalla.

Ympäristön kuvaus

Kohde sijaitsee Kuohusuonkangas -nimisen moreeniharjun koillisrinteellä. Kohteen itäpuolelta 15 metrin etäisyydellä kulkee Kuittivaarantie ja kohde näkyy tielle. Alueella kasvaa varttunut kasvatusmetsikkö, joka on sekametsää.

Kohteen kuvaus

Kalkkiuuni, jonka pituus on 5 metriä, leveys 4,8 metriä ja korkeus 1,7 metriä. Kiukaassa on 2 uunin pesää, joiden suuaukot ovat alarinteen suuntaan. Itäisempi uuninaukko on täytetty puilla. Uunin suuaukot ovat 0,9 senttimetriä korkeat ja 60 senttimetriä leveät ja 3 metriä syvät. Uunit on tehty kylmämuurausholvauksella luonnon kivistä. Rakennelman edessä on lahonneita tukkeja jotka ovat ilmeisesti jäännöksiä alueella sijainneesta rakennuksesta. Uunin edestä on Kuittivaarantielle 15 metriä, uuni näkyy tielle.

Kohteen rajaus

Kohde rajautuu pistemäisesti kalkkiuunien päältä mitattuun gps pisteeseen. Peruskartalle merkitty kalkkiuunin piste sijaitsee tästä pisteestä 32 metriä länteen.

Tulkinta

Kalkinpolttouuni. Uunia ovat käyttäneet läheisten hylättyjen mautilojen asukkaat.

Lisätietoja
Toimenpiteet
Tarkastukset

Tila: 3 Toteutettu Laji: 6 Suojeluarvojen tarkastus Tarkastusvuosi: 2010
 Tarkastuspvm: 13.9.2010 Tarkastaja: T. Karjalainen
 Kuvaus: Posion kulttuuriperintöinventointi

Kulttuuriperintöraportti

Sivu / 387

30.12.2010

Viranomaisrekisterinro:		Kunto:	1 Hyvä
Arvotus:	3 Esitys mj-luokka II	Olotila:	2 Ei käytössä
Selitys:		Kohteen suojele:	0 Ei määritelty
Selitys:		Selitys:	
Ympäristön suojele:	0 Ei määritelty		
Selitys:			



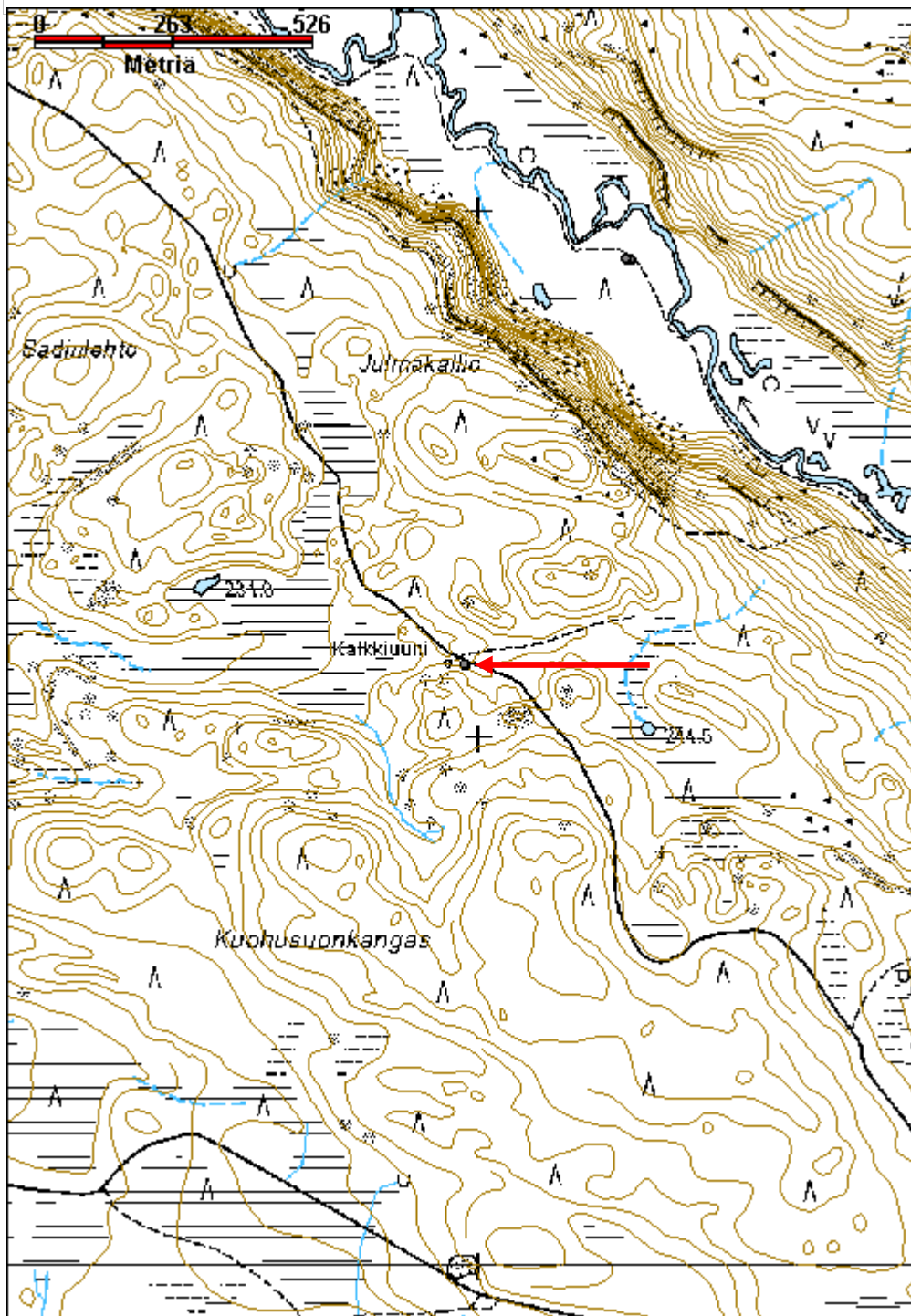
Kalkkiuuni edestä. Toisessa uuniaukossa on polttopuut uunin sisällä. Oikean puoleisessa kuvassa uuni kuvattuna päältä. Uunien suuaukot sijaitsevat tielle päin.

Kulttuuriperintöraportti

Sivu / 387

30.12.2010

Kohdetyyppi:	9 Valmistuspaikat/työpaikat	Copyright:	© Metsähallitus 2008 © Maanmittauslaitos 1/MML/08
Koordinaatit:	X 7341138, Y 3521975, Z 237	Mittakaava:	1:10000



Kulttuuriperintöraportti

Sivu / 387

30.12.2010

Kuumakangas 1 kämpä jäännös

MH-tunnus: 114370

Kohdetyyppi:	1 Asuinpaikat	Haltija:	181 Metsätalous Länsi-Lappi
Ajoitus:	7116 Uusi aika	Ylläpitäjä:	181 Metsätalous Länsi-Lappi
Rakentamisvuosi:		Kunta:	614 POSIO
Lukumäärä:	1		

Koordinaatti- selitys:		Geometria tuotettu:	4 Gps-mittaus, korjaamaton
Koordinaatit:	X 7329436, Y 3533254, Z 246	Löydöt:	

Taustatiedot

Timo Simontaipaleen ilmoitus.

Ympäristön kuvaus

Kohde sijaitsee Aimojoesta 50 m kaakkoon hiekkakankaalla, jossa kasvaa nuori kasvatusmetsikkö, joka on mäntyä.

Kohteen kuvaus

Kohteessa on kämpä, jonka hirret on veistetty neliömuotoon. Nurkat on salvottu molemmin puolin. Kämpän oviaukko on Aimojoelle luoteeseen. Länsinurkassa on kiviraunio. Koillis- ja kaakkoisseinässä on 2. ja 3. hirsikerrassa aukot, joiden koko on 40 x 20 senttimetriä. Korkeimmassa kohdassa on 10 hirsikertaa, korkeus 190 cm. Pituus ja leveys 5,10 m. Kiviraunio 2,3 x 1,9 m, korkeus 0,9 m. Rakenteen yli kulkee kaakosta luoteeseen lahonneita kattohirsiä, sekä vastakkaisessa suunnassa lahonneita kattolautoja. Rakennelman pohjois- ja eteläpäässä näkyy hirsii, jotka ovat mahdollisesti vanhemmasta kämpästä peräisin. Kämpän sisältä kasvaa pieni koivu ja aivan koillisseinän ulkopuolella on kaksi kuusta.

Kohteen rajaus

Kohde rajautuu kämpän keskelle mitattuun gps pisteeseen.

Tulkinta

Porotalouteen liittyvä kämpä.

Lisätietoja
Toimenpiteet
Tarkastukset

Tila: 3 Toteutettu Laji: 6 Suojeluarvojen tarkastus Tarkastusvuosi: 2010
Tarkastuspvm: 10.8.2010 Tarkastaja: T. Karjalainen
Kuvaus: Posion kulttuuriperintöinventointi

Viranomais-
Kunto: 3 Huono

Kulttuuriperintöraportti

Sivu / 387

30.12.2010

rekisterinro:		Olotila: 2 Ei käytössä
Arvotus:	8 Muu suojeluarvo	Kohteen suojelu: 9 Muu suojeluarvo
Selitys:		Selitys:
Ympäristön suojelu:	0 Ei määritelty	
Selitys:		



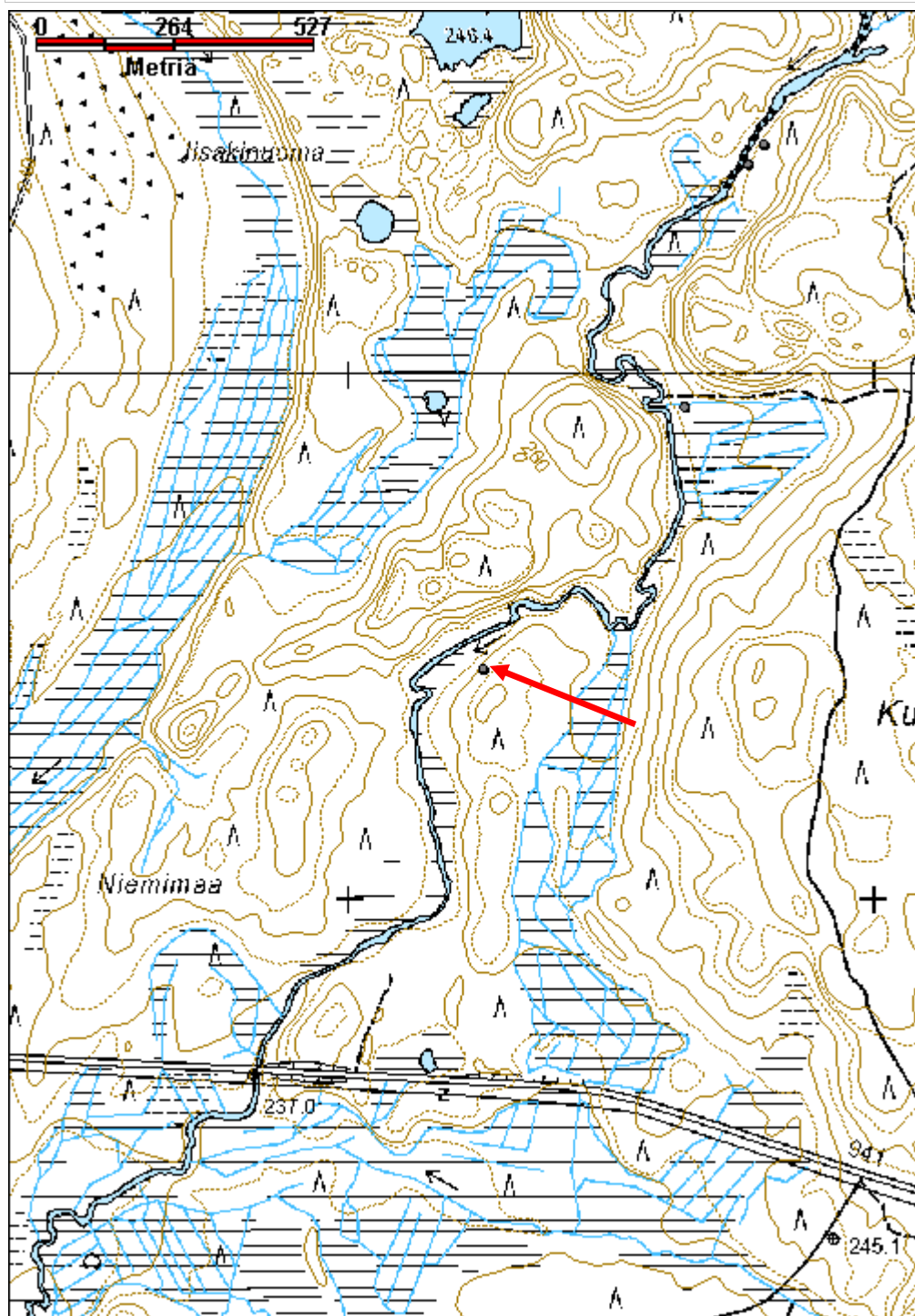
Kämpän hirret on veistetty ja huolellisesti salvettu. Kuv. T. Karjalainen

Kulttuuriperintöraportti

Sivu / 387

30.12.2010

Kohdetyyppi:	1 Asuinpaikat	Copyright:	© Metsähallitus 2008 © Maanmittauslaitos 1/MML/08
Koordinaatit:	X 7329436, Y 3533254, Z 246	Mittakaava:	1:10000



Kulttuuriperintöraportti

Sivu / 387

30.12.2010

Kuumakangas 2 poroaita

MH-tunnus: 114475

Kohdetyyppi:	9 Valmistuspaikat/työpaikat	Haltija:	181 Metsätalous Länsi-Lappi
Ajoitus:	7116 Uusi aika	Ylläpitäjä:	181 Metsätalous Länsi-Lappi
Rakentamisvuosi:		Kunta:	614 POSIO
Lukumäärä:	1		

Koordinaattiselitys:		Geometria tuotettu:	4 Gps-mittaus, korjaamaton
Koordinaatit:	X 7329138, Y 3535414, Z 268	Löydöt:	

Taustatiedot

Merkki kartalla

Ympäristön kuvaus

Aita sijaitsee soita halkovalla hiekkakankaalla, jossa kasvaa vanha metsä. Aidan sisällä kasvaa heinäkavillisuutta.

Kohteen kuvaus

Uusi ja vanha poroaita, joiden siularakenteet sijaitsevat eri paikassa. Vanhan aidan siulat on tehty alaosiltaan molemmin puolin salvotuista suurista pyöröhirsistä ja yläosat noin metrin korkeudelta kahteen metriin halkaistuista riu'usta. Yläosan rakenteet on kiinnitetty pystytolppiin nauloilla ja rautalangoilla. Kohteen aitoja on satojen metrien alueella.

Kohteen rajaus

Kohde rajautuu kirkun eli erotuskaarten keskeltä mitattuun gps pisteeseen.

Tulkinta

Erotusporoaita johtoaitoineen

Lisätietoja

Kohteen aidat on merkitty peruskartalle.

Toimenpiteet
Tarkastukset

Tila: 3 Toteutettu Laji: 6 Suojeluarvojen tarkastus Tarkastusvuosi: 2010
 Tarkastuspvm: 21.7.2010 Tarkastaja: T. Karjalainen
 Kuvaus: Posion kulttuuriperintöinventointi

Viranomaisrekisterinro:	Kunto:	2 Keskinertainen
	Olotila:	2 Ei käytössä

Kulttuuriperintöraportti

Sivu / 387

30.12.2010

Arvotus:	8 Muu suojeluarvo	Kohteen suojelu:	9 Muu suojeluarvo
Selitys:		Selitys:	
Ympäristön suojelu:	0 Ei määritelty		
Selitys:			



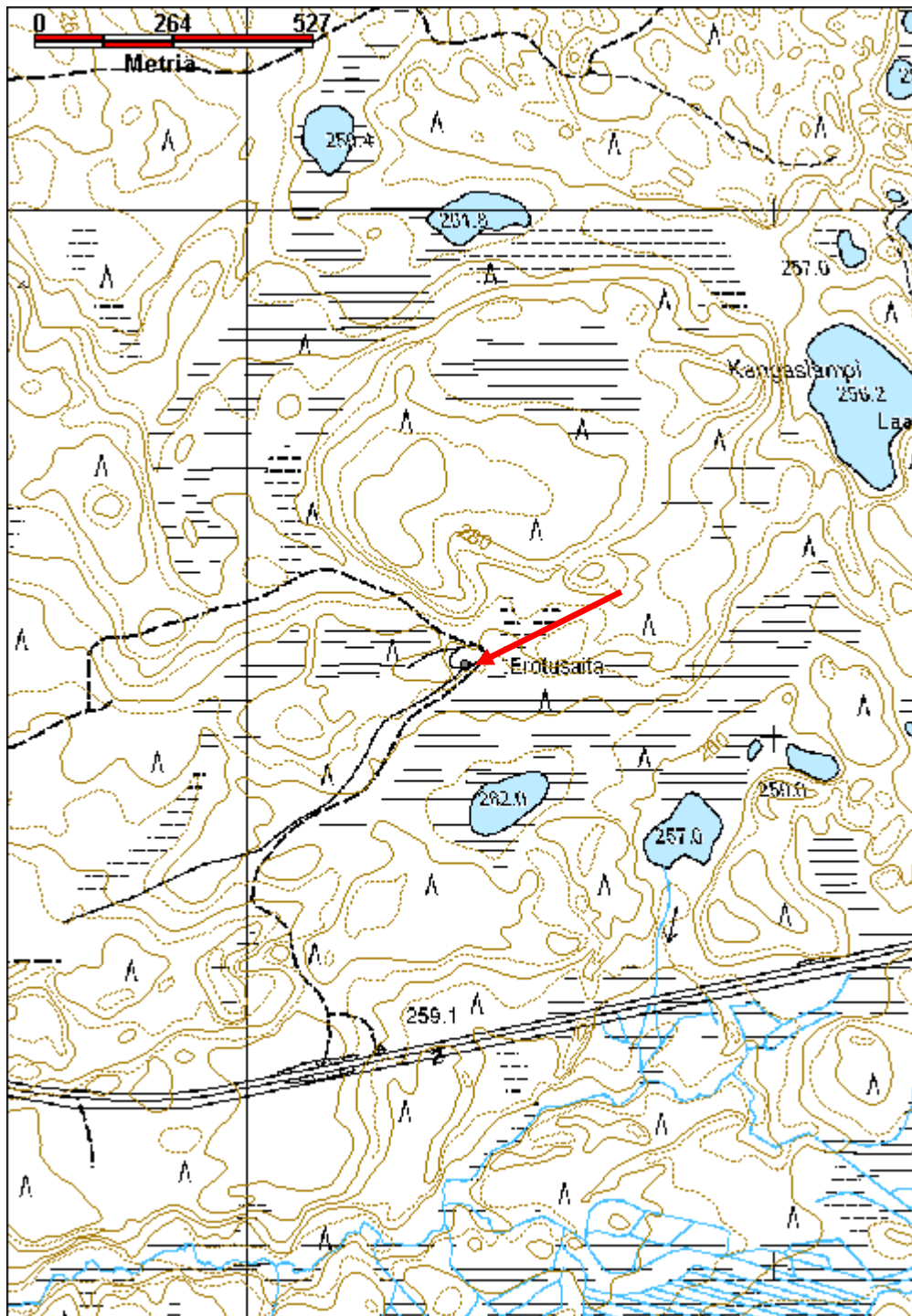
Aidan siularakenteita. Kuv. T. Karjalainen

Kulttuuriperintöraportti

Sivu / 387

30.12.2010

Kohdetyyppi:	9 Valmistuspaikat/työpaikat	Copyright:	© Metsähallitus 2008 © Maanmittauslaitos 1/MML/08
Koordinaatit:	X 7329138, Y 3535414, Z 268	Mittakaava:	1:10000



Kulttuuriperintöraportti

Sivu / 387

30.12.2010

Laivajoki 1 kämpä jäännös

MH-tunnus: 113603

Kohdetyyppi:	1 Asuinpaikat	Haltija:	181 Metsätalous Länsi-Lappi
Ajoitus:	7116 Uusi aika	Ylläpitäjä:	181 Metsätalous Länsi-Lappi
Rakentamisvuosi:		Kunta:	614 POSIO
Lukumäärä:	1		

Koordinaattiselitys:		Geometria tuotettu:	4 Gps-mittaus, korjaamaton
Koordinaatit:	X 7319908, Y 3535431, Z 234	Löydöt:	

Taustatiedot

Metsähallituksen Posion konttorin henkilökunnan, Matti Keräsen ilmoitus.

Ympäristön kuvaus

Kohde sijaitsee Laivajoen pohjoisrannalla. Kämpästä on matkaa jokeen 15 metriä ja kämpän pohjoispuolitse kulkevaan hiekkatiehen 20 metriä. Kämpän kohdalla tie ja joki kulkevat itä - länsi - suunnassa. Alueen maaperä on kivistä ja savista moreenikangasta, joka viettää jokeen. Alueella kasvaa mäntymetsä.

Kohteen kuvaus

Kohteessa on 18 x 7,5 metriä kokoinen kämpän raunio, jonka pitkät sivut kulkevat itä - länsi - suunnassa. Rakennus on perustettu maahiekkapenkille, joka on noin metrin vahvuinen. Maapenkat ja väliseinät näkyvät maassa turvevalleina. Kämpässä on ollut kaksi väliseinää.

Läntisin huone on ollut noin 6 x 6 metriä. Huoneen pohjoisseinästä kahden metrin etäisyydellä on kaminan jäänteet. Huoneen kaakkoisnurkassa on ollut uuni, jonka kiviraunio näkyy huoneen nurkassa ja se on noin 2 x 2m -kokoinen ja metrin korkuinen. Keskimäinen huone on noin 3,5 m x 6 metriä ja itäisin huone 4 x 6 metriä. Itäisen huoneen lounaisnurkassa on samanlainen kiviuunin raunio kuin läntisessä huoneessa.

Kohteen rajaus

Kohde rajautuu pistemäisesti kämpän keskeltä otettuun gps pisteeseen.

Tulkinta

Metsätyökämpä.

Lisätietoja

Kämpän vieressä ovat kämpän talli, joka sijaitsee kämpästä 7 metriä kaakkoon, kohde Laivajoki 2 ja kämpän sauna, 24 metriä kämpästä länsilounaaseen, kohde Laivajoki 3.

Toimenpiteet

Kulttuuriperintöraportti

Sivu / 387

30.12.2010

Tarkastukset

Tila: 3 Toteutettu Laji: 6 Suojeluarvojen tarkastus Tarkastusvuosi: 2010
 Tarkastuspvm: 23.6.2010 Tarkastaja: T. Karjalainen
 Kuvaus: Posion kulttuuriperintöinventointi

Viranomais- rekisterinro:

Kunto: 3 Huono

Arvotus: 8 Muu suojeluarvo

Olotila: 2 Ei käytössä

**Kohteen
suojelu:** 9 Muu suojeluarvo

Selitys:

Selitys:

Ympäristön suojelu:

0 Ei määritelty

Selitys:



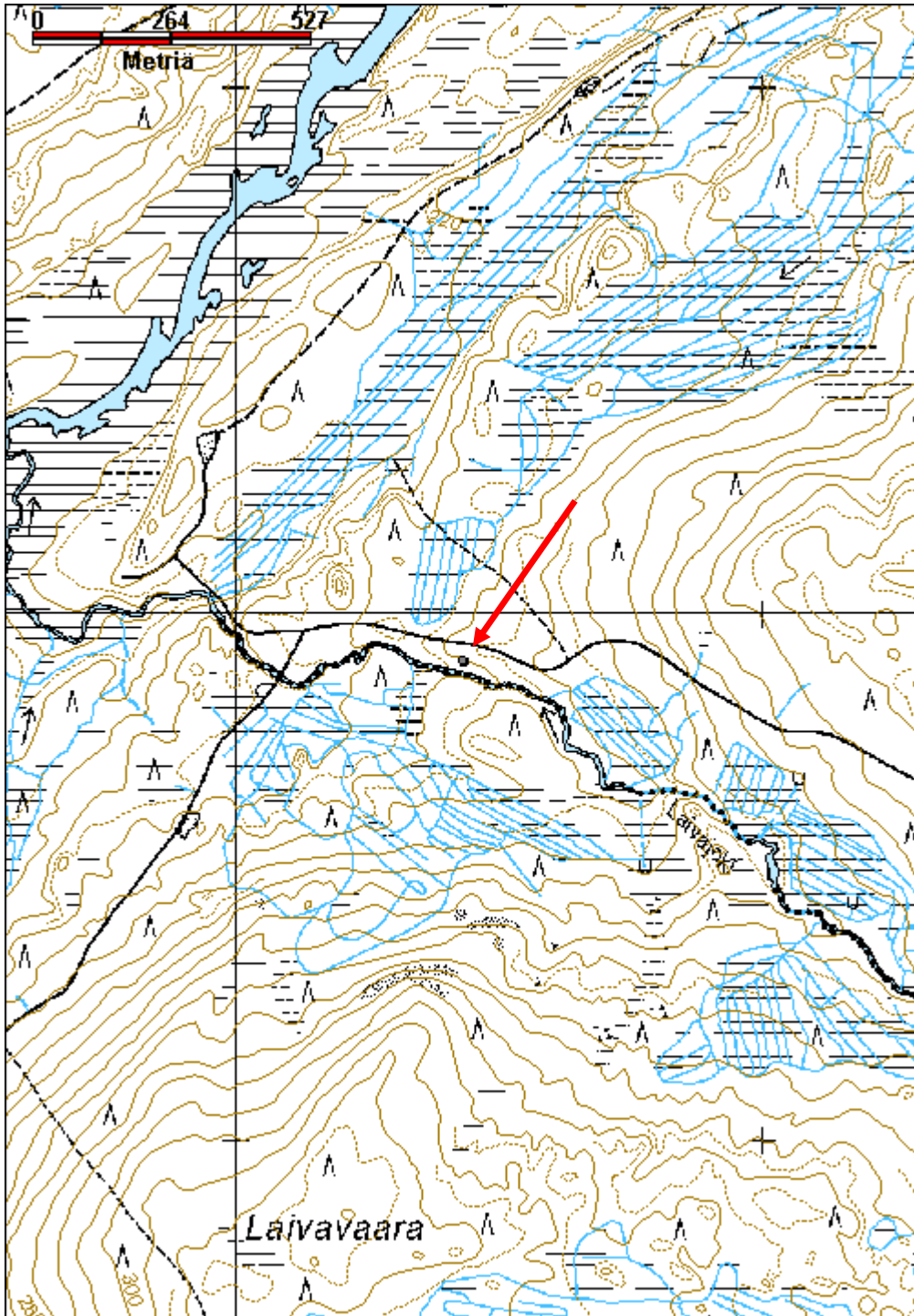
Kämpän nurkkasalvoksia ja ruostunut kamina. Kuv. T. Karjalainen

Kulttuuriperintöraportti

Sivu / 387

30.12.2010

Kohdetyyppi:	1 Asuinpaikat	Copyright:	© Metsähallitus 2008 © Maanmittauslaitos 1/MML/08
Koordinaatit:	X 7319908, Y 3535431, Z 234	Mittakaava:	1:10000



Kulttuuriperintöraportti

Sivu / 387

30.12.2010

Laivajoki 2 talli jäännös

MH-tunnus: 113682

Kohdetyyppi:	1 Asuinpaikat	Haltija:	181 Metsätalous Länsi-Lappi
Ajoitus:	7116 Uusi aika	Ylläpitäjä:	181 Metsätalous Länsi-Lappi
Rakentamisvuosi:		Kunta:	614 POSIO
Lukumäärä:	1		

Koordinaatti- selitys:		Geometria tuotettu:	4 Gps-mittaus, korjaamaton
Koordinaatit:	X 7319898, Y 3535443, Z 234	Löydöt:	

Taustatiedot

Metsähallituksen Posion konttorin henkilökunnan, Matti Keräsen ilmoitus.

Ympäristön kuvaus

Kohde sijaitsee Laivajoen pohjoisrannalla. Tallista on matkaa jokeen 4 metriä ja kämpän pohjoispuolitse kulkevaan hiekkatiehen 30 metriä. Tallin kohdalla tie ja joki kulkevat itä - länsi -suunnassa. Alueen maaperä on kivistä ja savista moreenikangasta, joka viettää jokeen. Alueella kasvaa mäntymetsä.

Kohteen kuvaus

Kohteessa on 15 x 6,5 metriä kokoinen hevostallin raunio, jonka seinien paikat näkyvät turvevalleina ja maatuneina hirsinä. Parhaiten hirret näkyvät nurkissa. Hirret on katkottu sahalla ja kirveellä ja salvettu alapuolelta. Talli on jaettu kahdella väliseinällä kolmeen yhtä suureen huoneeseen, joiden koko on noin 4,8 metriä. Huoneiden keskikohdilla on ovien paikat länsiseinässä.

Kohteen rajaus

Kohde rajautuu pistemäisesti tallin keskeltä mitattuun gps pisteeseen.

Tulkinta

Kohteen Laivajoki 1 kämpä jäännös hevostalli.

Lisätietoja

Kohteen luoteispuolella 7 metrin päässä on kämpän päärakennus, kohde Laivajoki 1 ja kohteen länsipuolella noin 45 metrin päässä on sauna, Kohde Laivajoki 3 sauna jäännös.

Toimenpiteet
Tarkastukset

Tila: 3 Toteutettu Laji: 6 Suojeluarvojen tarkastus Tarkastusvuosi: 2010
Tarkastuspvm: 23.6.2010 Tarkastaja: T. Karjalainen
Kuvaus: Posion kulttuuriperintöinventointi

Viranomais- rekisterinro:	Kunto:	3 Huono
	Olotila:	2 Ei käytössä

Kulttuuriperintöraportti

Sivu / 387

30.12.2010

Arvotus:	8 Muu suojeluarvo	Kohteen suojelu:	9 Muu suojeluarvo
Selitys:		Selitys:	
Ympäristön suojelu:	0 Ei määritelty		
Selitys:			



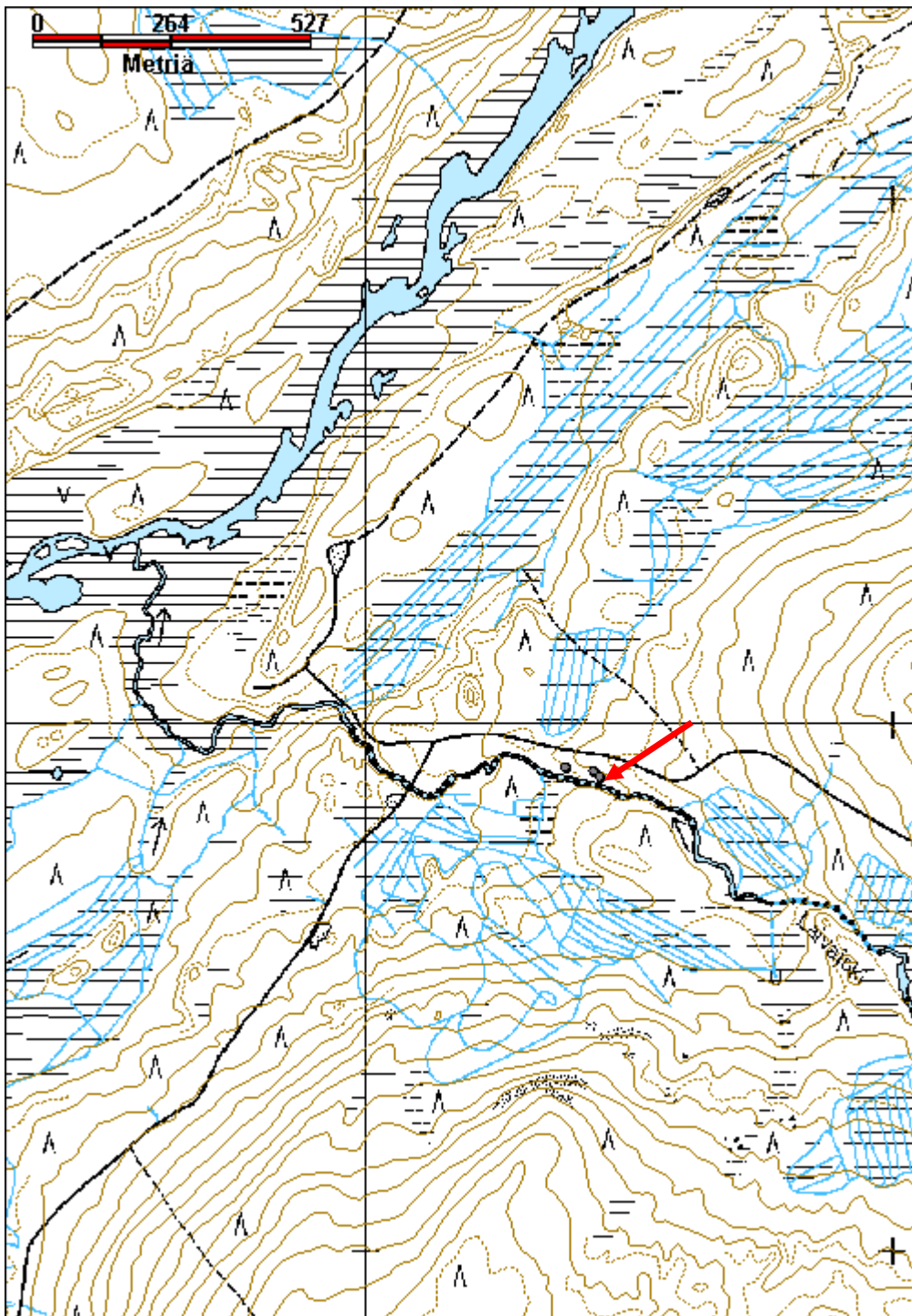
Kasvava kuusi murtaa tallin jäännöksiä. Kuv. T. Karjalainen

Kulttuuriperintöraportti

Sivu / 387

30.12.2010

Kohdetyyppi:	1 Asuinpaikat	Copyright:	© Metsähallitus 2008 © Maanmittauslaitos 1/MML/08
Koordinaatit:	X 7319898, Y 3535443, Z 234	Mittakaava:	1:10000



Kulttuuriperintöraportti

Sivu / 387

30.12.2010

Laivajoki 3 sauna jäännös

MH-tunnus: 113642

Kohdetyyppi:	1 Asuinpaikat	Haltija:	181 Metsätalous Länsi-Lappi
Ajoitus:	7116 Uusi aika	Ylläpitäjä:	181 Metsätalous Länsi-Lappi
Rakentamisvuosi:		Kunta:	614 POSIO
Lukumäärä:	1		

Koordinaattiselitys:		Geometria tuotettu:	4 Gps-mittaus, korjaamaton
Koordinaatit:	X 7319916, Y 3535377, Z 232	Löydöt:	

Taustatiedot

Metsähallituksen Posion konttorin henkilökunnan ilmoitus, Matti Keränen.

Ympäristön kuvaus

Kohde sijaitsee Laivajoen pohjoisrannalla. Saunasta on matkaa jokeen 10 metriä ja kämpän pohjoispuolitse kulkevaan hiekkatiehen 25 metriä. Saunan kohdalla tie ja joki kulkevat itä - länsi - suunnassa. Alueen maaperä on kivistä ja savista moreenikangasta, joka viettää jokeen. Alueella kasvaa mäntymetsä.

Kohteen kuvaus

Kohteessa on 5 x 5 metriä kokoinen sauna, jonka hirret on katkottu kirveellä ja salvettu molemmin puolin. Hirsien välissä on sammalta. Hirsikertoja on enimmillään 8 jäljellä. Rakennelman kaakkoisnurkassa on 2 x 2,25 metriä kokoinen uunin raunio, jonka korkeus on 1,1 metriä. Kiukaan vieressä, itäseinän keskellä on oviaukko.

Kohteen rajaus

Kohde rajautuu pistemäisesti saunan keskeltä otettuun gps pisteeseen.

Tulkinta

Laivajoki 1 kämpä jäännös kohteen sivurakennus, metsätyökämpän sauna.

Lisätietoja

Kohteesta 24 metriä itäkoilliseen sijaitsee kohde Laivajoki 1 kämpä jäännös ja kohteesta 45 metriä itäkaakkoon Laivajoki 2 kohde talli jäännös.

Toimenpiteet
Tarkastukset

Tila: 3 Toteutettu Laji: 6 Suojeluarvojen tarkastus Tarkastusvuosi: 2010
Tarkastuspvm: 23.6.2010 Tarkastaja: T. Karjalainen
Kuvaus: Posion kulttuuriperintöinventointi

Viranomaisrekisterinro:
Kunto: 3 Huono

Kulttuuriperintöraportti

Sivu / 387

30.12.2010

Arvotus:	8 Muu suojeluarvo	Olotila:	2 Ei käytössä
Selitys:		Kohteen suojelu:	9 Muu suojeluarvo
Selitys:		Selitys:	
Ympäristön suojelu:	0 Ei määritelty		
Selitys:			



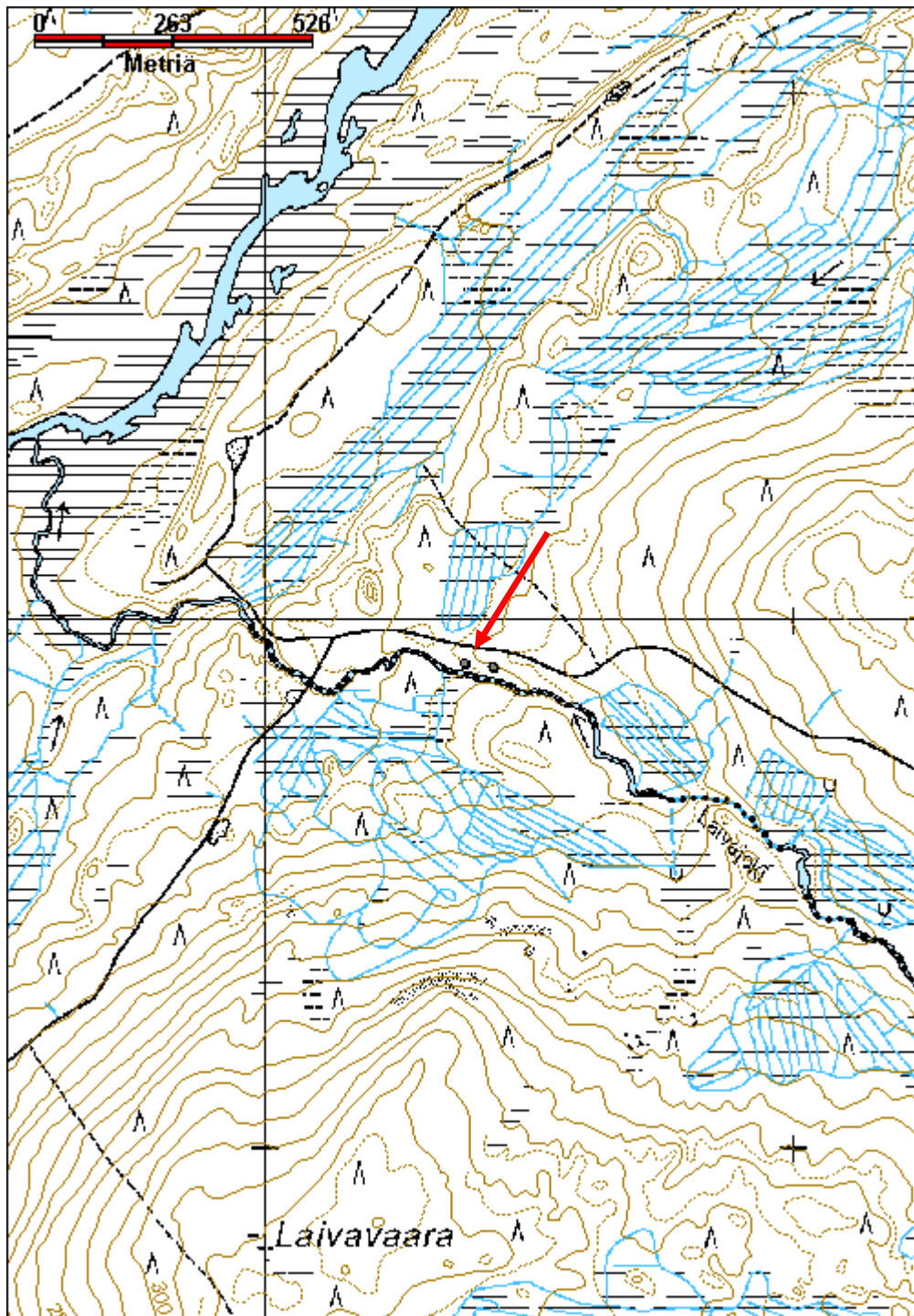
Saunan seiniä ja uunikiuas. Kuv. T. Karjalainen

Kulttuuriperintöraportti

Sivu / 387

30.12.2010

Kohdetyyppi:	1 Asuinpaikat	Copyright:	© Metsähallitus 2008 © Maanmittauslaitos 1/MML/08
Koordinaatit:	X 7319916, Y 3535377, Z 232	Mittakaava:	1:10000



Kulttuuriperintöraportti

Sivu / 387

30.12.2010

Laivakangas 1 poroaita

MH-tunnus: 118243

Kohdetyyppi:	9 Valmistuspaikat/työpaikat	Haltija:	181 Metsätalous Länsi-Lappi
Ajoitus:	7116 Uusi aika	Ylläpitäjä:	181 Metsätalous Länsi-Lappi
Rakentamisvuosi:		Kunta:	614 POSIO
Lukumäärä:	1		

Koordinaattiselitys:		Geometria tuotettu:	4 Gps-mittaus, korjaamaton
Koordinaatit:	X 7320860, Y 3538233, Z 267	Löydöt:	

Taustatiedot

Merkki peruskartalla.

Ympäristön kuvaus

Maasto on kivistä moreenikangasta, jossa kasvaa varttunut mäntymetsä. Erotusaidalle tulee hiekkatie etelästä.

Kohteen kuvaus

Poroerotusaita, jonka kaksi suurta siulaa on merkitty myös peruskartalle. Aita on tehty suurista kelohongista, jotka on katkottu kirveellä. Aidassa on myös myöhempää rautaverkkoaitaa. Aidan yhteydessä on ollut myös porokämpä.

Kohteen rajaus

Kohde rajautuu aluemaisesti siulojen alueelle.

Tulkinta

Poroerotusaita.

Lisätietoja
Toimenpiteet
Tarkastukset

Tila: 3 Toteutettu Laji: 6 Suojeluarvojen tarkastus Tarkastusvuosi: 2010
Tarkastuspvm: 23.6.2010 Tarkastaja: T. Karjalainen
Kuvaus: Posion kulttuuriperintöinventointi

Viranomaisrekisterinro:		Kunto:	1 Hyvä
		Olotila:	2 Ei käytössä
Arvotus:	8 Muu suojeluarvo	Kohteen suojelu:	9 Muu suojeluarvo

Kulttuuriperintöraportti

Sivu / 387

30.12.2010

Selitys:		Selitys:
Ympäristön suojelu:	0 Ei määritelty	
Selitys:		



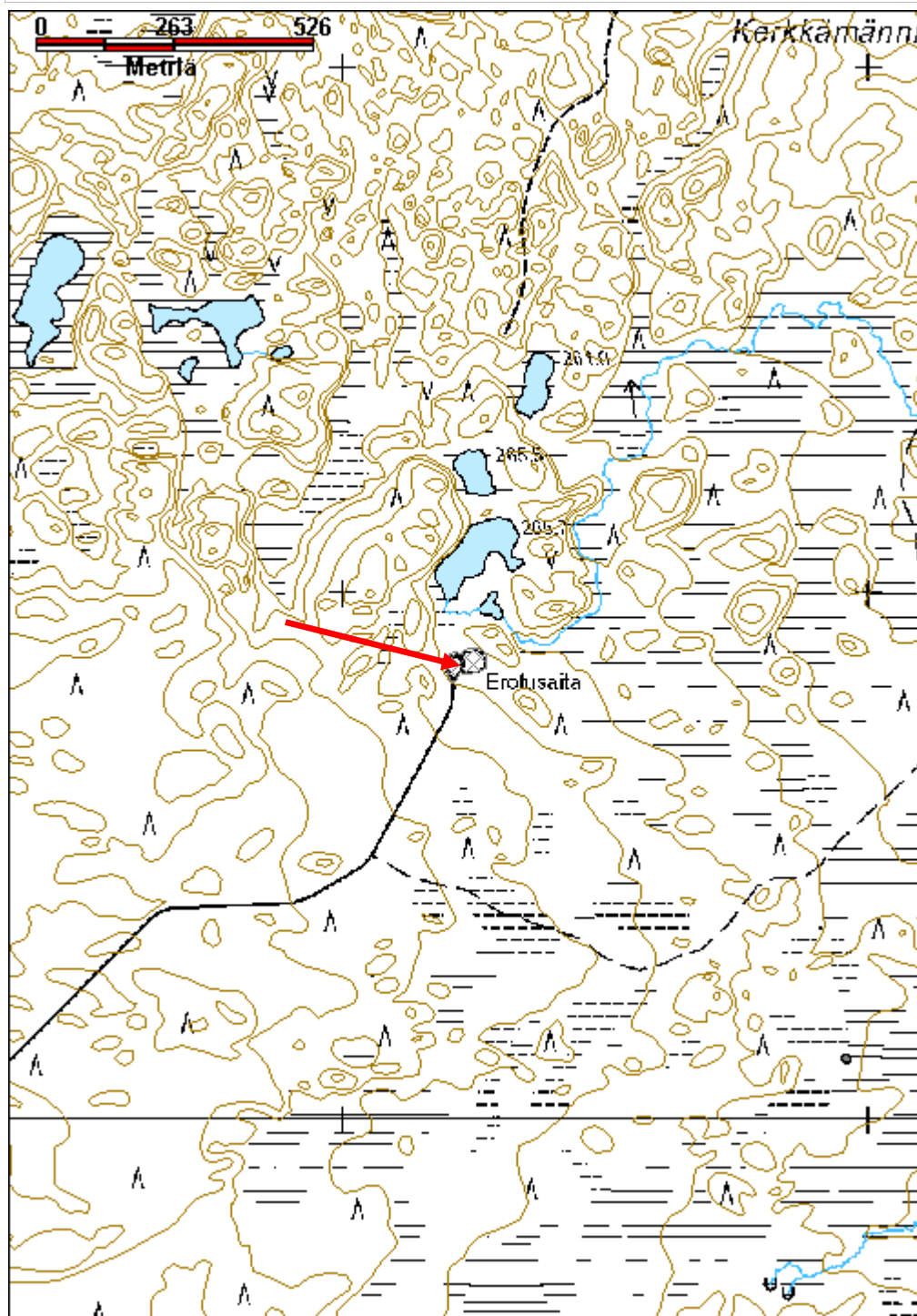
Poroaita on hyvässä kunnossa ja erinomainen kulttuurikohde. Kuv. T. Karjalainen

Kulttuuriperintöraportti

Sivu / 387

30.12.2010

Kohdetyyppi:	9 Valmistuspaikat/työpaikat	Copyright:	© Metsähallitus 2008 © Maanmittauslaitos 1/MML/08
Koordinaatit:	X 7320860, Y 3538233, Z 267	Mittakaava:	1:10000



Kulttuuriperintöraportti

Sivu / 387

30.12.2010

Laivakangas 2 kämppä jäännös

MH-tunnus: 118255

Kohdetyyppi:	1 Asuinpaikat	Haltija:	181 Metsätalous Länsi-Lappi
Ajoitus:	7116 Uusi aika	Ylläpitäjä:	181 Metsätalous Länsi-Lappi
Rakentamisvuosi:		Kunta:	614 POSIO
Lukumäärä:	1		

Koordinaattiselitys:		Geometria tuotettu:	4 Gps-mittaus, korjaamaton
Koordinaatit:	X 7321057, Y 3538287, Z 266	Löydöt:	

Taustatiedot

Timo Simontaipaleen ilmoitus

Ympäristön kuvaus

Kohde sijaitsee nimettömän lammen etelärannassa sijaitsevan niemen kärjessä. Maaperä on kivistä moreenia ja paikalla kasvaa varttunut sekametsä. Aluskasvillisuutena on mustikkaa. Kämpän ja lammen välisessä maastossa on lahoavia veneitä.

Kohteen kuvaus

Maassa näkyvän hirsikehikon mukaan kämppä on ollut kooltaan 4,7 x 4,7 metriä. Maassa on näkyvillä kirveellä halkaistuja kattolautoja, kaminan jäänteet ja sinkkisanko. Kehikon hirret on kahden puolen salvettu nurkista ja katkaistu sahaamalla.

Kohteen rajaus

Kohde rajautuu kämpän keskeltä mitattuun gps pisteeseen.

Tulkinta

Kämppä, joka mahdollisesti liittyy läheiseen poroaitaan.

Lisätietoja
Toimenpiteet
Tarkastukset

Tila: 3 Toteutettu Laji: 6 Suojeluarvojen tarkastus Tarkastusvuosi: 2010
Tarkastuspvm: 23.6.2010 Tarkastaja: T. Karjalainen
Kuvaus: Posion kulttuuriperintöinventointi

Viranomaisrekisterinro:		Kunto:	3 Huono
		Olotila:	2 Ei käytössä
Arvotus:	8 Muu suojeluarvo	Kohteen	9 Muu suojeluarvo

Selitys:		suojelu:
Selitys:		Selitys:
Ympäristön suojelu:	0 Ei määritelty	
Selitys:		



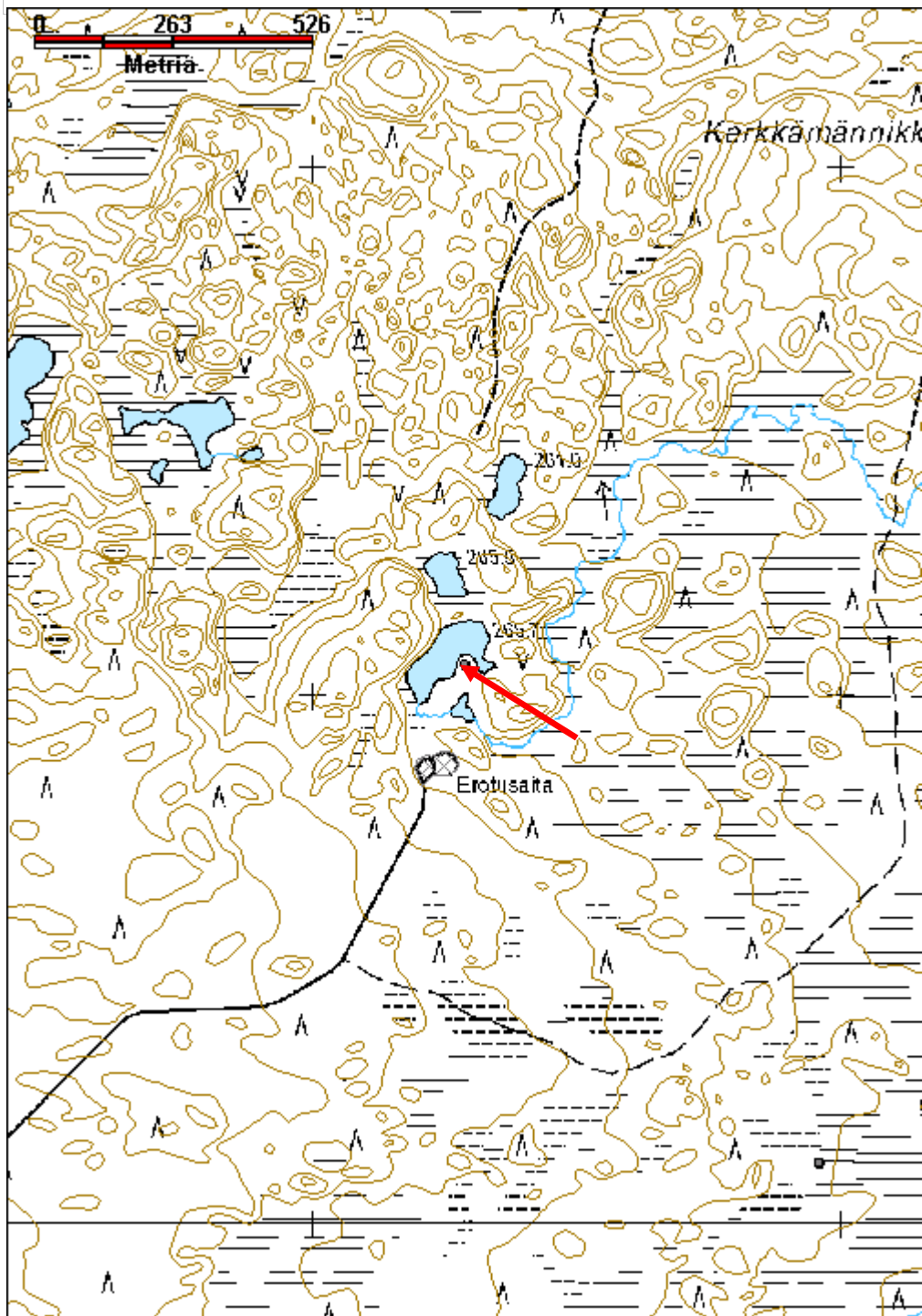
Kämpän ja veneen jäänteet lammen rannassa. Kuv. T. Karjalainen

Kulttuuriperintöraportti

Sivu / 387

30.12.2010

Kohdetyyppi:	1 Asuinpaikat	Copyright:	© Metsähallitus 2008 © Maanmittauslaitos 1/MML/08
Koordinaatit:	X 7321057, Y 3538287, Z 266	Mittakaava:	1:10000



Kulttuuriperintöraportti

Sivu / 387

30.12.2010

Laivapalo kämppä jäännös

MH-tunnus: 117581

Kohdetyyppi:	1 Asuinpaikat	Haltija:	181 Metsätalous Länsi-Lappi
Ajoitus:	7116 Uusi aika	Ylläpitäjä:	181 Metsätalous Länsi-Lappi
Rakentamisvuosi:		Kunta:	614 POSIO
Lukumäärä:	1		

Koordinaatti- selitys:		Geometria tuotettu:	4 Gps-mittaus, korjaamaton
Koordinaatit:	X 7320113, Y 3538957, Z 263	Löydöt:	

Taustatiedot

Merkki kartalla ja sutigishavainto

Ympäristön kuvaus

Kohde sijaitsee suon länsireunalla, jonka maasto on kivistä moreenikangasta. Alueella kasvaa varttunut kasvatusmetsikkö, jonka puut ovat kuusta ja mäntyä. Aluskasvillisuutena on mustikka ja jäkälä.

Kohteen kuvaus

Kohteessa on metsätyökämpä, jonka pituus on 9,4 metriä, leveys 5,3 metriä ja korkeus 1,7 metriä. Seinissä on enimmillään kahdeksan hirsikertaa jäljellä. Kämpän pitkät seinät kulkevat koillisesta lounaaseen.

Kämpän nurkat on salvottu kahden puolin, hirret katkaistu sahalla ja veistetty neliönmuotoisiksi. Sisällä on kaminan torvi ja naularivejä parruissa, jotka ovat kuivausnaulakoita. Osa kämppää on tehty haloiksi moottorisahalla.

Katossa on pyöröhirret. Ikkunat ovat kahdella suunnalla, ja niissä on ikkunapielet laudoista. Ikkunan koko on 80 x 70 cm. Päätyikkunan yläpuolella on ollut toinen ikkuna. Itäpäässä on ollut sisäänkäynti ja ikkunat länsi- ja eteläpuolella. Hirsien välissä on riiveenä sammalta. Vintillä on ollut turvekate ja sen alainen hiekkasavikerros. Seinähirsissä on puukairalla ulkopuolelta porattuja reikiä, jotka eivät mene läpi hirren.

Kohteen rajaus

Kohde rajautuu pistemäisesti kämpän keskeltä mitattuun gps pisteeseen.

Tulkinta

Metsätyökämpä

Lisätietoja
Toimenpiteet
Tarkastukset

Kulttuuriperintöraportti

Sivu / 387

30.12.2010

Tila: 3 Toteutettu Laji: 6 Suojeluarvojen tarkastus Tarkastusvuosi: 2010
 Tarkastuspvm: 29.6.2010 Tarkastaja: T. Karjalainen
 Kuvaus: Posion kulttuuriperintöinventointi

Viranomais- rekisterinro:		Kunto:	1 Hyvä
Arvotus:	8 Muu suojeluarvo	Olotila:	2 Ei käytössä
Selitys:		Kohteen suojelu:	9 Muu suojeluarvo
		Selitys:	

Ympäristön suojelu:	0 Ei määritelty
--------------------------------	-----------------

Selitys:	
-----------------	--



Kämpän hirret on veistetty neliön muotoon ja nurkat on huolella salvettu. Ovissa on metallisaranat.

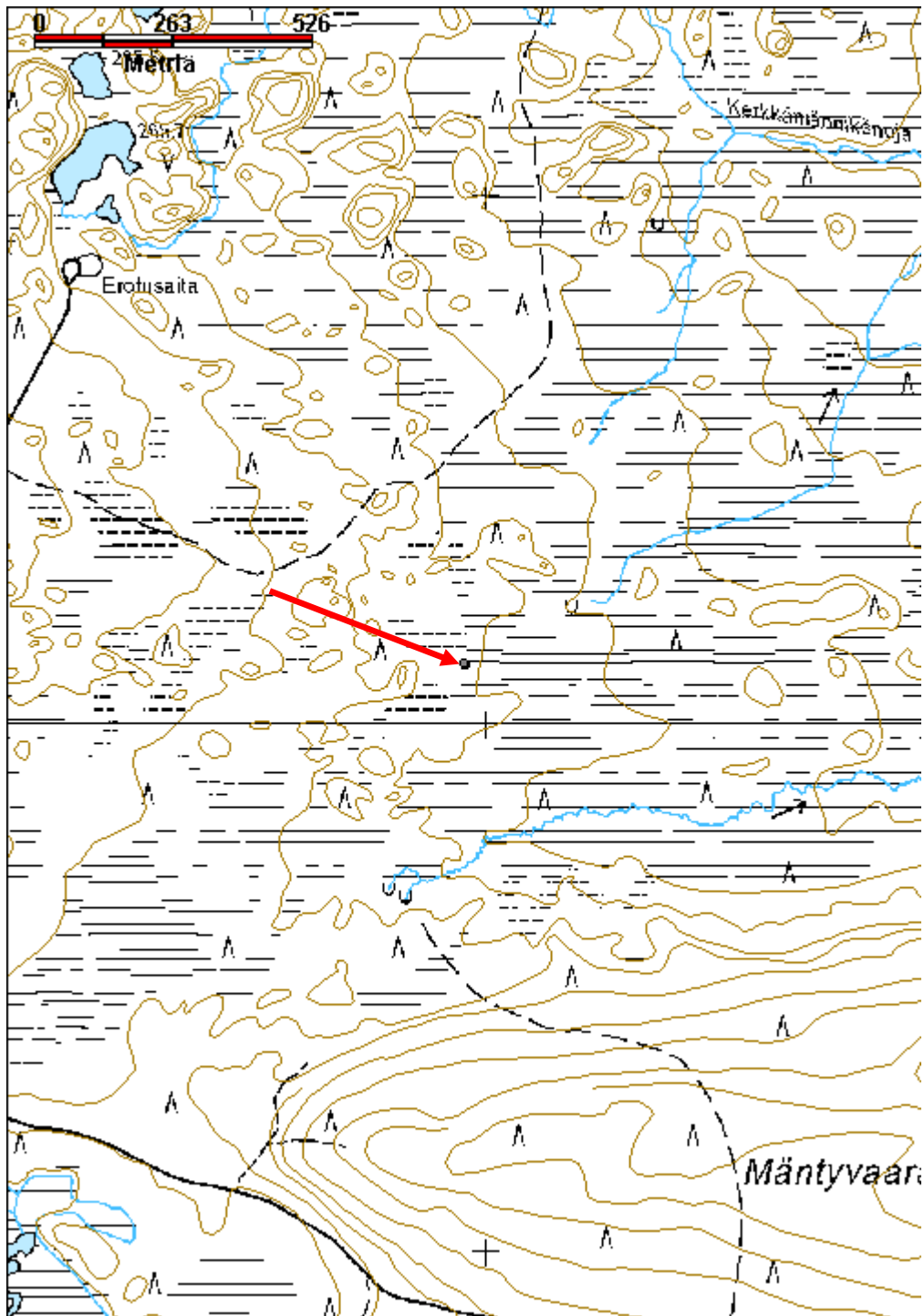
Kuv. T. Karjalainen

Kulttuuriperintöraportti

Sivu / 387

30.12.2010

Kohdetyyppi:	1 Asuinpaikat	Copyright:	© Metsähallitus 2008 © Maanmittauslaitos 1/MML/08
Koordinaatit:	X 7320113, Y 3538957, Z 263	Mittakaava:	1:10000



Kulttuuriperintöraportti

Sivu / 387

30.12.2010

Laukun kämpä jäännös

MH-tunnus: 108020

Kohdetyyppi:	1 Asuinpaikat	Haltija:	181 Metsätalous Länsi-Lappi
Ajoitus:	7116 Uusi aika	Ylläpitäjä:	181 Metsätalous Länsi-Lappi
Rakentamisvuosi:		Kunta:	614 POSIO
Lukumäärä:	1		

Koordinaattiselitys:		Geometria tuotettu:	4 Gps-mittaus, korjaamaton
Koordinaatit:	X 7329962, Y 3524470, Z 230	Löydöt:	

Taustatiedot

Timo Simontaipaleen ilmoitus, henkilö yöpynyt kämpässä.

Ympäristön kuvaus

Patalammen ranta. Tuore kangas, jossa kasvaa sekametsä.

Kohteen kuvaus

Kohteessa on ollut metsätyökämpä, jossa on ollut miehistöhuone, keittiö, kokin huone ja terävä pää. Kämpä on ollut noin 6 metriä leveä ja noin 28 metriä pitkä. Kämpä on purettu ja siirretty Posion keskustaan Jehovan todistajien valtakunnansaliksi. Kämpän seinäpaikat näkyvät enää osittaisina turvevalleina. Kämpän wc:stä on alimmat hirsikerrat jäljellä kohdassa

x 3524447 y7329939. Patalammen rannassa ollut kämppään kuuluva sauna ja rannassa on edelleen lahonnut laituria, joka on merkitty omana kohteenaan. Kämpän piha-alue näkyy heinikkona, josta lähtee kaksi talvitietä suolle, sekä pitkospuut, jotka on merkitty omana kohteenaan. Kämppään kuulunut varasto on sijainnut tien toisella puolen ja alueella on vielä elävä kuusi, joka on toiminut puhelinmastona.

Kohteen rajaus

Kohde rajautuu pisteinä kämpän sijan keskeltä mitattuun gps pisteeseen.

Tulkinta

Metsätyökämpä

Lisätietoja
Toimenpiteet
Tarkastukset

Tila: 3 Toteutettu Laji: 6 Suojeluarvojen tarkastus Tarkastusvuosi: 2010
Tarkastuspvm: 7.7.2010 Tarkastaja: T. Karjalainen
Kuvaus: Posion kulttuuriperintöinventointi

Viranomaisrekisterinro:	Kunto:	3 Huono
--------------------------------	---------------	---------

Kulttuuriperintöraportti

Sivu / 387

30.12.2010

Arvotus:	8 Muu suojeluarvo	Olotila:	2 Ei käytössä
Selitys:		Kohteen suojelu:	9 Muu suojeluarvo
Selitys:		Selitys:	
Ympäristön suojelu:	0 Ei määritelty		
Selitys:			



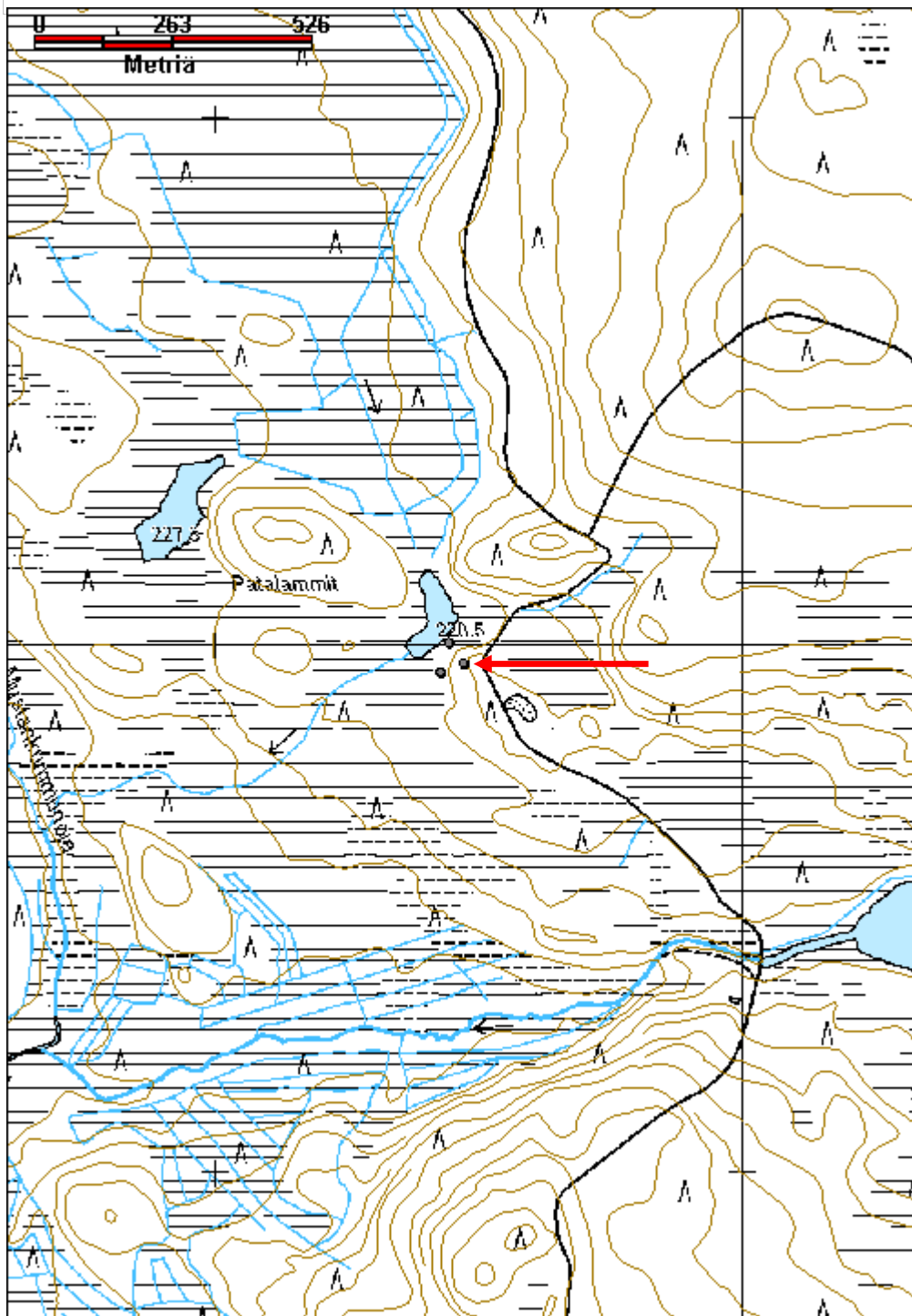
Suuren kämpän suorakaiteen muotoinen sija erottuu maavallina koivutaimikossa.
Kuv. T. Karjalainen

Kulttuuriperintöraportti

Sivu / 387

30.12.2010

Kohdetyyppi:	1 Asuinpaikat	Copyright:	© Metsähallitus 2008 © Maanmittauslaitos 1/MML/08
Koordinaatit:	X 7329962, Y 3524470, Z 230	Mittakaava:	1:10000



Kulttuuriperintöraportti

Sivu / 387

30.12.2010

Laukun laiturin jäännös	MH-tunnus: 107147
--------------------------------	--------------------------

Kohdetyyppi:	9 Valmistuspaikat/työpaikat	Haltija:	181 Metsätalous Länsi-Lappi
Ajoitus:	7116 Uusi aika	Ylläpitäjä:	181 Metsätalous Länsi-Lappi
Rakentamisvuosi:		Kunta:	614 POSIO
Lukumäärä:	1		

Koordinaattiselitys:		Geometria tuotettu:	4 Gps-mittaus, korjaamaton
Koordinaatit:	X 7330001, Y 3524442, Z 230	Löydöt:	

Taustatiedot

Timo Simontaipaleen ilmoitus.

Ympäristön kuvaus

Patalammen heinikkoinen suorana, jossa kasvaa varttunut sekametsä.

Kohteen kuvaus

Laiturin pituus on 17,5 metriä ja leveys 2,2 metriä. Rakennelman molemmin puolin on ollut kaiteet. Laiturin kansi on tehty lankuista ja se lepää kolmen parrun päällä. Kaiteet ja kansi on tehty 2 x 4 tuuman rimoista. Sauna on sijainnut laiturista 3 metriä ylärinteeseen. Saunan kahdesta nurkkaparrusta mitattuna saunan pituus on ollut 6,2 metriä.

Kohteen rajaus

Kohde rajautuu pistemäisesti laiturilta mitattuun gps pisteeseen.

Tulkinta

Savottakämpän laiturin.

Lisätietoja
Toimenpiteet
Tarkastukset

Tila: 3 Toteutettu Laji: 6 Suojeluarvojen tarkastus Tarkastusvuosi: 2010
Tarkastuspvm: 7.7.2010 Tarkastaja: T. Karjalainen
Kuvaus: Posion kulttuuriperintöinventointi

Viranomaisrekisterinro:		Kunto:	3 Huono
		Olotila:	2 Ei käytössä
Arvotus:	8 Muu suojeluarvo	Kohteen	9 Muu suojeluarvo

Kulttuuriperintöraportti

Sivu / 387

30.12.2010

Selitys:	suojelu:
	Selitys:
Ympäristön suojelu:	0 Ei määritelty
Selitys:	



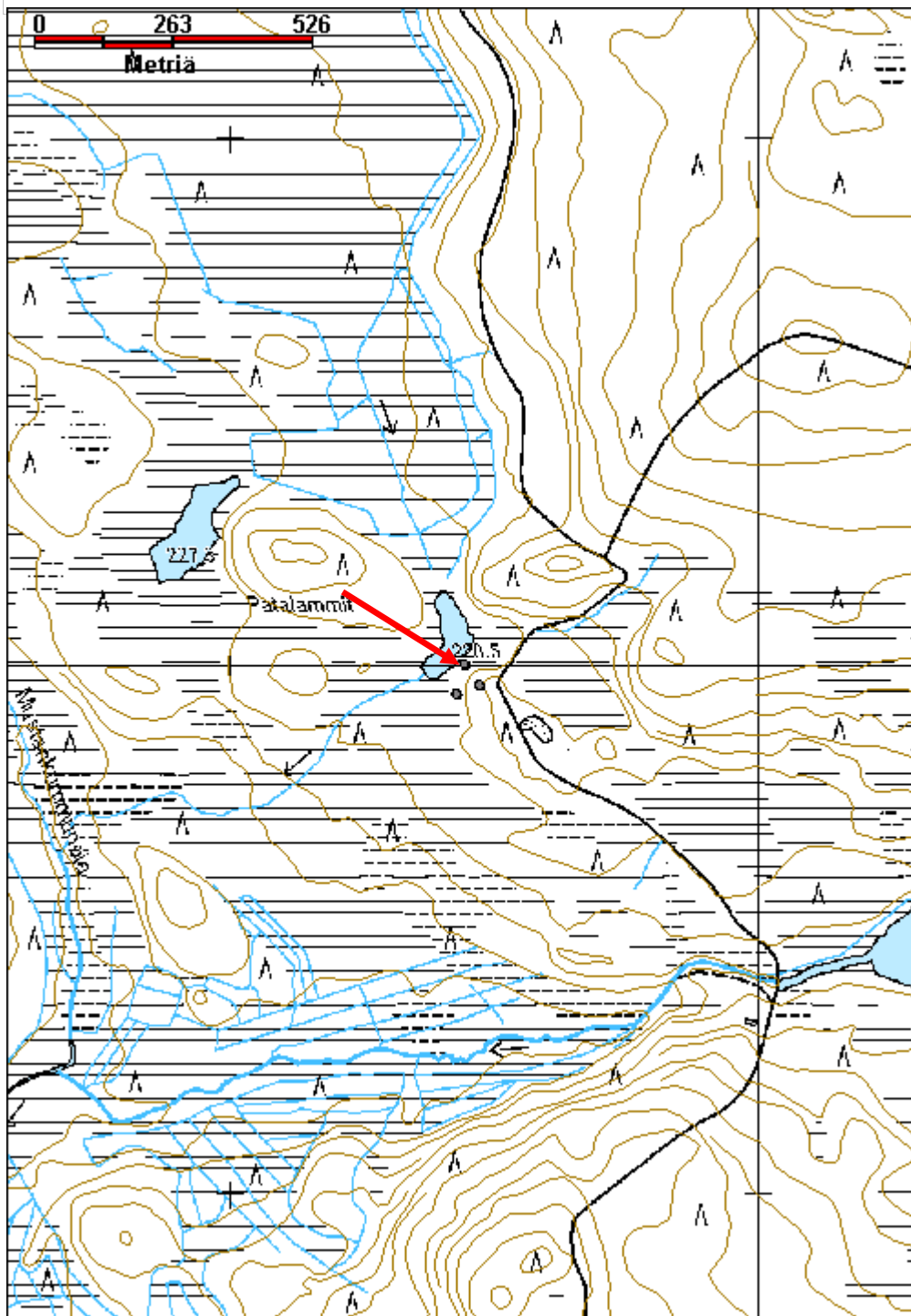
Metsätyökämpän saunan vieressä on laituri. Kuv. T. Karjalainen

Kulttuuriperintöraportti

Sivu / 387

30.12.2010

Kohdetyyppi:	9 Valmistuspaikat/työpaikat	Copyright:	© Metsähallitus 2008 © Maanmittauslaitos 1/MML/08
Koordinaatit:	X 7330001, Y 3524442, Z 230	Mittakaava:	1:10000



Kulttuuriperintöraportti

Sivu / 387

30.12.2010

Laukun pitkospuut

MH-tunnus: 107959

Kohdetyyppi:	9 Valmistuspaikat/työpaikat	Haltija:	181 Metsätalous Länsi-Lappi
Ajoitus:	7116 Uusi aika	Ylläpitäjä:	181 Metsätalous Länsi-Lappi
Rakentamisvuosi:		Kunta:	614 POSIO
Lukumäärä:	1		

Koordinaattiselitys:		Geometria tuotettu:	4 Gps-mittaus, korjaamaton
Koordinaatit:	X 7329945, Y 3524426, Z 230	Löydöt:	

Taustatiedot

Timo Simontaipaleen ilmoitus.

Ympäristön kuvaus

Puustoinen räme, paikoin avosuo.

Kohteen kuvaus

Pitkospuut, joissa on kolme halkaistua tukkia poikkipuun päällä. Välisaumoissa on kolmiorimat, jotta puita on voinut ajaa myös mopedilla. Liitokset on naulattu. Pitkospuut ovat toimineet Laukun kämpän huoltotienä. Puiden pituus on noin 700 metriä. Pitkospuut ovat koillisen-lounas -suuntaiset. Kämpältä katsoen pitkospuiden suunta on 220 astetta.

Kohteen rajaus

Kohde rajautuu pistemäisesti puiden alkupäähän.

Tulkinta

Laukun metsätyökämpän pitkospuut, joita on Timo Simontaipaleen mukaan ajettu myös mopedilla.

Lisätietoja
Toimenpiteet
Tarkastukset

Tila: 3 Toteutettu Laji: 6 Suojeluarvojen tarkastus Tarkastusvuosi: 2010
Tarkastuspvm: 7.7.2010 Tarkastaja: T. Karjalainen
Kuvaus: Posion kulttuuriperintöinventointi

Viranomaisrekisterinro:		Kunto:	2 Keskinertainen
		Olotila:	2 Ei käytössä
Arvotus:	8 Muu suojeluarvo	Kohteen	9 Muu suojeluarvo

Kulttuuriperintöraportti

Sivu / 387

30.12.2010

Selitys:	suojelu:
	Selitys:
Ympäristön suojelu:	0 Ei määritelty
Selitys:	



Pitkospuita pitkin kuljettiin myös polkupyörällä kämpälle. Kuv. T. Karjalainen

Kulttuuriperintöraportti

Sivu / 387

30.12.2010

Laukun tammi uittopato

MH-tunnus: 126941

Kohdetyyppi:	9 Valmistuspaikat/työpaikat	Haltija:	181 Metsätalous Länsi-Lappi
Ajoitus:	7116 Uusi aika	Ylläpitäjä:	181 Metsätalous Länsi-Lappi
Rakentamisvuosi:		Kunta:	614 POSIO
Lukumäärä:	3		

Koordinaatti- selitys:		Geometria tuotettu:	4 Gps-mittaus, korjaamaton
Koordinaatit:	X 7325133, Y 3524612, Z 212	Löydöt:	

Taustatiedot

Laukkujärven ja Vesikivijärven välisellä kannaksella sijaitseva uittopato, jolla on nostettu Laukkujärven pintaa. Kohteeseen liittyy uitonpirtti, neulaskoppi, tammen aukko ja kaksi maavallista patoa. Kohteen uitonpirtti on merkitty maastokarttaan.

Ympäristön kuvaus

Kohde sijaitsee kahden järven välisellä kannaksella, jossa kasvaa sekametsä. Aluskasvillisuutena on heinäkavillisuutta.

Kohteen kuvaus

Kohteessa on noin 70 m pitkä 10 m leveä ja 2 m korkea maapato, jonka pohjoispäässä on betonista tehty veden säännöstelyaukko. Maapadon vieressä on neulaskoppi, jossa on säilytetty säännöstelyaukon puisia seipäitä ja lankkuja, joilla veden virtausta on säännöstelty. Padon eteläpäässä on uiton kämpppä. Neulaskoppi ja uittokämpppä ovat lautarakenteisia ja ne on maalattu punamullalla. Katossa on punainen kattohuopa, ovipielet ja tippalaudat on maalattu valkoisiksi. Molemmat rakennukset on pystytetty betonijalkojen päälle. Rannassa on lahonneita kaplastusrakenteita. Alueelta on kerätty viimeiset uittopuomit 1970 luvulla.

Uiton pirtin mitat ovat 5,8 m x 4,30, korkeus harjaan laudoituksen alareunasta 4,2 m. Piippu on tehty betonisesta viemäriputkesta. Rakennuksen ulkopuolella on alkuperäinen kamina. Eteläpäässä on yksi ikkuna, jossa on kaksi pystyruutua. Ikkuna-aukko on 1,2 m x 1,2 m. Ylhäällä on vinttiin luukku 60 cm x 60 cm. Pohjoispäässä on samanlainen ikkuna. Ovi ja puiset portaat ovat rakennuksen länsiseinän keskellä. Rakennus on noin 60 cm korkeiden betonitolppien varassa, joita on 6 kpl. Seinässä on pystyaukko ja lautojen välissä on rimat. Alhaalla on kaksi kertaa 2 x 4 tuuman lankut, joiden päälle rakennus on tehty. Rakennus on merkitty maastokarttaan.

Neulaskoppi 1,5 m x 4,2 m. Korkeus 2,3 m. Rakennuksessa on samanlaiset betonijalat kuin uitonpirtissä ja niitä on 6 kpl. Rakennuksen länsipäässä on oviaukko.

Patoluukku on betonista ja sen koko on 4 m x 7 m ja korkeus 3 m. Patoluukun koordinaatit ovat x 3524629 y 7325140. Aukon läpi virtaa vesi Laukkujärvestä Vesikivijärveen. Rakennelman siltakannessa on rautakaide itäreunalla. Länsireunalla on betoniin valetut rautaiset kiinnikerengaat kaplastuksille. Betoniin on punaisella maalilla merkitty säännöstelyveden yläraja.

Kulttuuriperintöraportti

Sivu / 387

30.12.2010

Kohteen rajaus

Kohde rajautuu viivamaisesti maapadon alueelle.

Tulkinta

Uittopato, neulaskoppi, uiton kämppä.

Lisätietoja

Toimenpiteet

Tarkastukset

Tila: 3 Toteutettu Laji: 6 Suojeluarvojen tarkastus Tarkastusvuosi: 2010
 Tarkastuspvm: 28.5.2010 Tarkastaja: T. Karjalainen
 Kuvaus: Posion kulttuuriperintöinventointi

**Viranomais-
rekisterinro:**

Kunto: 1 Hyvä

Arvotus: 8 Muu suojeluarvo

Olotila: 2 Ei käytössä

**Kohteen
suojelu:** 9 Muu suojeluarvo

Selitys:

Selitys:

**Ympäristön
suojelu:**

0 Ei määritelty

Selitys:



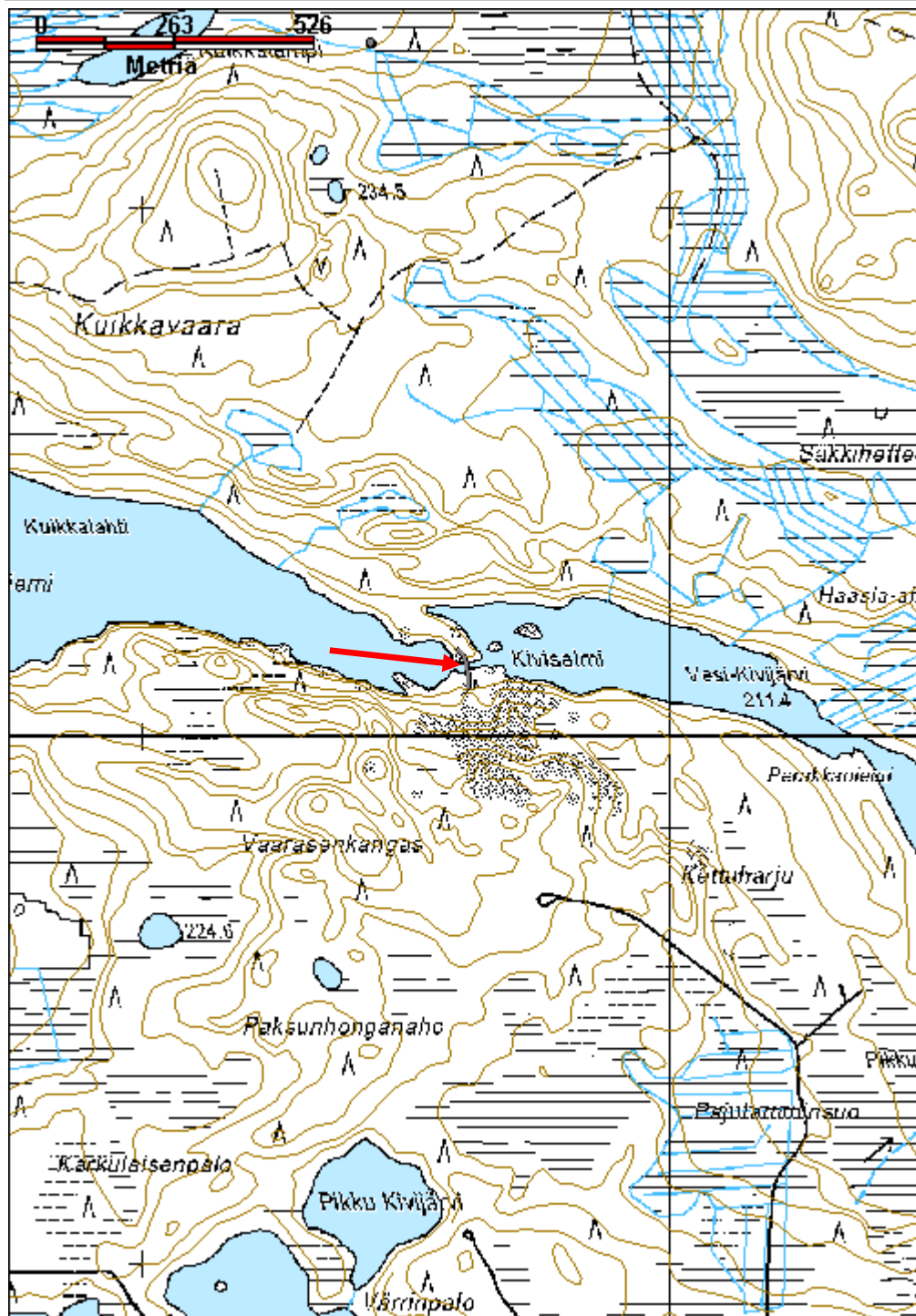
Uittopato, uiton kämppä ja neulaskoppi. Kuv. T. Karjalainen

Kulttuuriperintöraportti

Sivu / 387

30.12.2010

Kohdetyyppi:	9 Valmistuspaikat/työpaikat	Copyright:	© Metsähallitus 2008 © Maanmittauslaitos 1/MML/08
Koordinaatit:	X 7325133, Y 3524612, Z 212	Mittakaava:	1:10000



Kulttuuriperintöraportti

Sivu / 387

30.12.2010

Leilioja 1 talli jäännös

MH-tunnus: 113266

Kohdetyyppi:	9 Valmistuspaikat/työpaikat	Haltija:	181 Metsätalous Länsi-Lappi
Ajoitus:	7116 Uusi aika	Ylläpitäjä:	181 Metsätalous Länsi-Lappi
Rakentamisvuosi:		Kunta:	683 Ranua
Lukumäärä:	1		

Koordinaattiselitys:		Geometria tuotettu:	4 Gps-mittaus, korjaamaton
Koordinaatit:	X 7327026, Y 3518896, Z 203	Löydöt:	

Taustatiedot

Merkki vanhassa kartassa.

Ympäristön kuvaus

Pohjoisesta Leilisuohon laskevan hiekkajuotin päässä. rakennuksessa kasvaa koivuja ja ympäristössä sekametsää. Kohteen itäpuolella noin 10 metrin päässä virtaa Leilioja.

Kohteen kuvaus

Kohteessa on talli, jonka koko on 8,1m x 8,8m. Pitkät sivut ovat pohjois-etelä -suuntaiset. Hirret on veistetty neliön muotoisiksi ja ne ovat molemmin puolin salvettu. Paikalla on kattolautoja ja harmaata kattohuopaa. Tallin sisällä on nähtävissä parsirakenteita. Hirsikertoja on näkyvissä enimmillään kaksi. Parren rakenteet on kiinnitetty rautalangoilla ja nauloilla.

Kohteen rajaus

Kohde rajautuu pistemäisesti tallin keskeltä mitattuun gps pisteeseen.

Tulkinta

Viereisen Leilioja 2 kämpän tallirakennus.

Lisätietoja
Toimenpiteet
Tarkastukset

Tila: 3 Toteutettu Laji: 6 Suojeluarvojen tarkastus Tarkastusvuosi: 2010
Tarkastuspvm: 18.8.2010 Tarkastaja: T. Karjalainen
Kuvaus: Posion kulttuuriperintöinventointi

Viranomaisrekisterinro:
Kunto: 3 Huono

Olotila: 2 Ei käytössä

Kulttuuriperintöraportti

Sivu / 387

30.12.2010

Arvotus:	8 Muu suojeluarvo	Kohteen suojelu:	9 Muu suojeluarvo
Selitys:		Selitys:	
Ympäristön suojelu:	0 Ei määritelty		
Selitys:			



Tallin tai navetan seinähirsiä. Oikeanpuoleisessa kuvassa parsien puita.

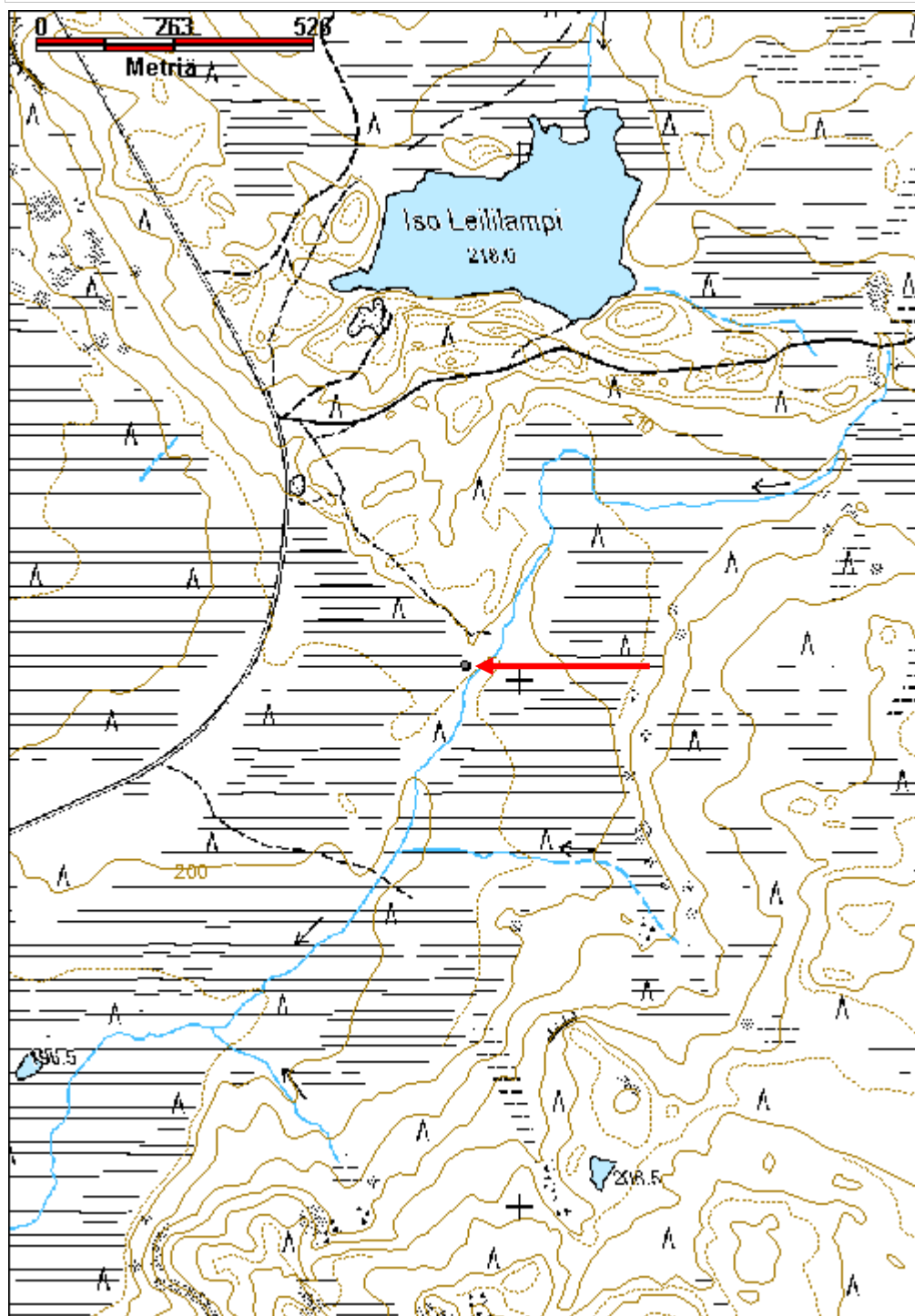
Kuv. T. Karjalainen

Kulttuuriperintöraportti

Sivu / 387

30.12.2010

Kohdetyyppi:	9 Valmistuspaikat/työpaikat	Copyright:	© Metsähallitus 2008 © Maanmittauslaitos 1/MML/08
Koordinaatit:	X 7327026, Y 3518896, Z 203	Mittakaava:	1:10000



Kulttuuriperintöraportti

Sivu / 387

30.12.2010

Leilioja 2 kämppä jäännös

MH-tunnus: 118403

Kohdetyyppi:	1 Asuinpaikat	Haltija:	181 Metsätalous Länsi-Lappi
Ajoitus:	7116 Uusi aika	Ylläpitäjä:	181 Metsätalous Länsi-Lappi
Rakentamisvuosi:		Kunta:	683 Ranua
Lukumäärä:	1		

Koordinaattiselitys:		Geometria tuotettu:	4 Gps-mittaus, korjaamaton
Koordinaatit:	X 7327094, Y 3518951, Z 204	Löydöt:	

Taustatiedot

Merkki vanhalla kartalla.

Ympäristön kuvaus

Kohteen länsipuolelta kulkee Leilioja ja itäpuolelta hiekkaharju. Maasto on hiekkakangasta, jonka päällä kasvaa sekametsä. Kämpän kohdalla kasvaa koivuja.

Kohteen kuvaus

Kohteessa on kämppä, jonka seinän paikat näkyvät kunnalleina ja lahonneina hirsinä. Kämpän mitat ovat 12,2 x 8,5 metriä. Pitkät sivut ovat pohjois-etelä-suuntaiset. Ovi on eteläpään keskellä. Koillisnurkassa on Castor-merkinen hella. Seinät on perustettu metrin paksuisille hiekkapenkeille. Luodekulmassa on erillinen huone. Kämpän eteläpuolella on 2 x 2 metrin kokoinen kivilatomus, jonka korkeus on 60 senttimetriä. Pohjan alueella on lukuisia kuoppia, joista on lapioitu hiekkaa seinien hiekkapenkeihin.

Kämpästä n. 10 metriä etelään on laavu, jonka koko on 6 x 4 metriä. Laavun nurkassa on kamina.

Kämpästä 38 m lounaaseen on wc, jonka koko on 3 x 2 metriä. Wc on tehty laudoista ja siinä on harmaa kattohuopa.

Kohteen rajaus

Kohde rajautuu pistemäisesti kämpän keskeltä mitattuun gps pisteeseen.

Tulkinta

Metsätyökämpä piharakennuksineen.

Lisätietoja

Leilioja 1 -kohde on kämpän talli ja Leilioja 2 -kohde on kämpän savottoihin liittynyt talvitien silta.

Toimenpiteet
Tarkastukset

Tila: 3 Toteutettu Laji: 6 Suojeluarvojen tarkastus Tarkastusvuosi: 2010
Tarkastuspvm: 18.8.2010 Tarkastaja: T. Karjalainen

Kulttuuriperintöraportti

Sivu / 387

30.12.2010

Kuvaus: Posion kulttuuriperintöinventointi

**Viranomais-
rekisterinro:**

Kunto: 2 Kesinkertainen

Arvotus: 8 Muu suojeluarvo

Olotila: 2 Ei käytössä

**Kohteen
suojaus:** 9 Muu suojeluarvo

Selitys:

Selitys:

**Ympäristön
suojaus:**

0 Ei määritelty

Selitys:



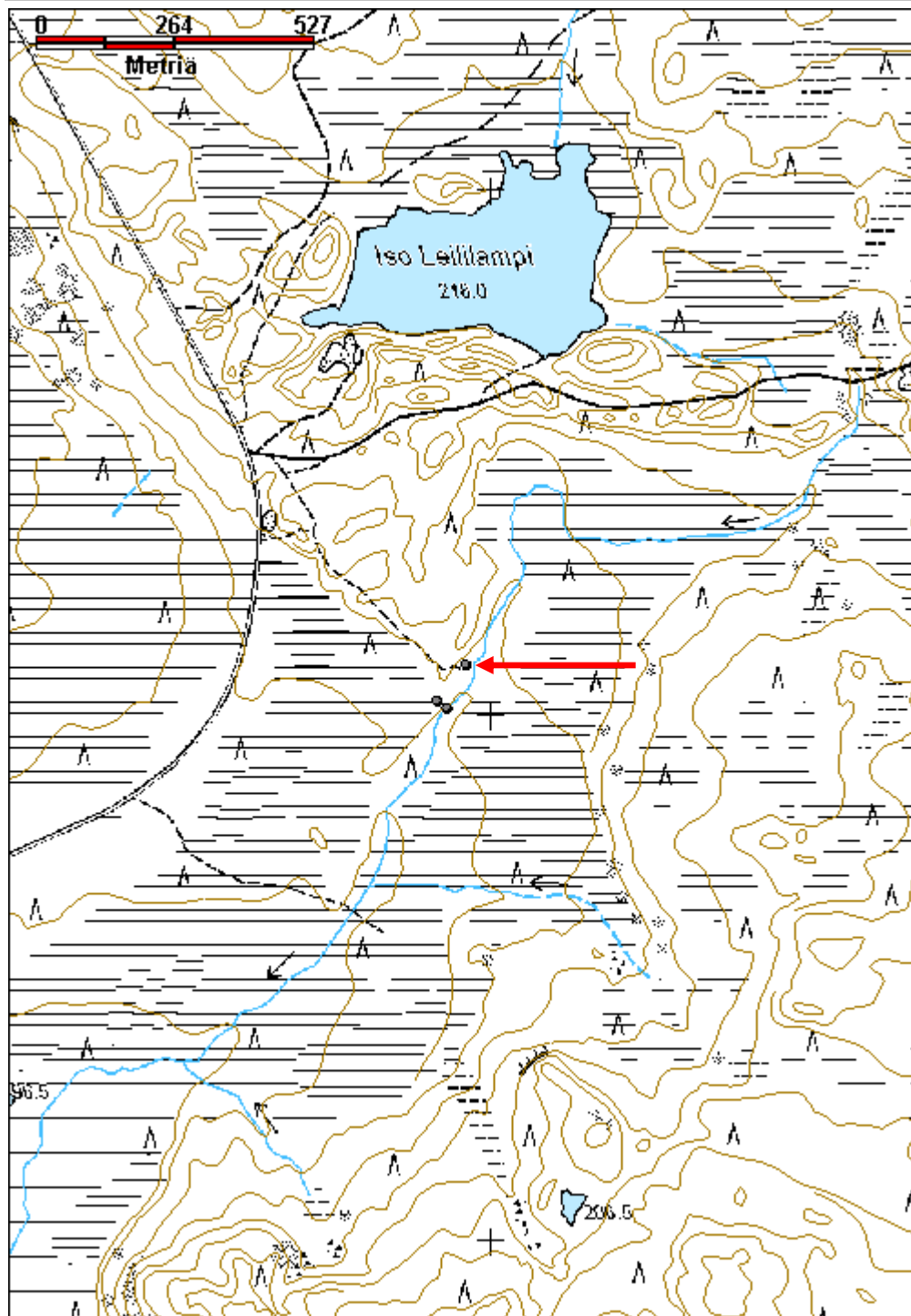
Kämpän pohja ja Castor –merkkinen hella. Kuv. T. Karjalainen

Kulttuuriperintöraportti

Sivu / 387

30.12.2010

Kohdetyyppi:	1 Asuinpaikat	Copyright:	© Metsähallitus 2008 © Maanmittauslaitos 1/MML/08
Koordinaatit:	X 7327094, Y 3518951, Z 204	Mittakaava:	1:10000



Kulttuuriperintöraportti

Sivu / 387

30.12.2010

Leilioja 3 silta jäännös

MH-tunnus: 118367

Kohdetyyppi:	13 Liikennekohteet	Haltija:	181 Metsätalous Länsi-Lappi
Ajoitus:	7116 Uusi aika	Ylläpitäjä:	181 Metsätalous Länsi-Lappi
Rakentamisvuosi:		Kunta:	683 Ranua
Lukumäärä:	1		

Koordinaattiselitys:		Geometria tuotettu:	4 Gps-mittaus, korjaamaton
Koordinaatit:	X 7327012, Y 3518915, Z 202	Löydöt:	

Taustatiedot

Löytyi inventoinnissa.

Ympäristön kuvaus

Silta on rakennettu pohjoisesta etelään virtaavan Leiliojan yli. Sillan kohdalla Leiliojan molemmin puolin on rämettä, jossa kasvaa varttunutta koivua ja kuusta. Sillan molemmin puolin on metsässä nähtävissä vanhan talvitien paikka.

Kohteen kuvaus

Kohteessa on Leiliojan ylitse rakennettu silta, jossa ojan yli kulkevien niskaparrujen päällä on sillankansipuita. Pituus 4 metriä, leveys 3 metriä. Silta kulkee idästä länteen vanhan talvitien suuntaisesti.

Kohteen rajaus

Kohde rajautuu pistemäisesti sillalta mitattuun gps pisteeseen.

Tulkinta

Viereisen Leilioja 2 kämpän aikoihin käytössä ollut silta, jota on käytetty puiden kuljetuksessa.

Lisätietoja
Toimenpiteet
Tarkastukset

Tila: 3 Toteutettu Laji: 6 Suojeluarvojen tarkastus Tarkastusvuosi: 2010
Tarkastuspvm: 18.8.2010 Tarkastaja: T. Karjalainen
Kuvaus: Posion kulttuuriperintöinventointi

Viranomaisrekisterinro:		Kunto:	3 Huono
		Olotila:	2 Ei käytössä
Arvotus:	8 Muu suojeluarvo	Kohteen suojelu:	9 Muu suojeluarvo

Kulttuuriperintöraportti

Sivu / 387

30.12.2010

Selitys:		Selitys:
Ympäristön suojelu:	0 Ei määritelty	
Selitys:		



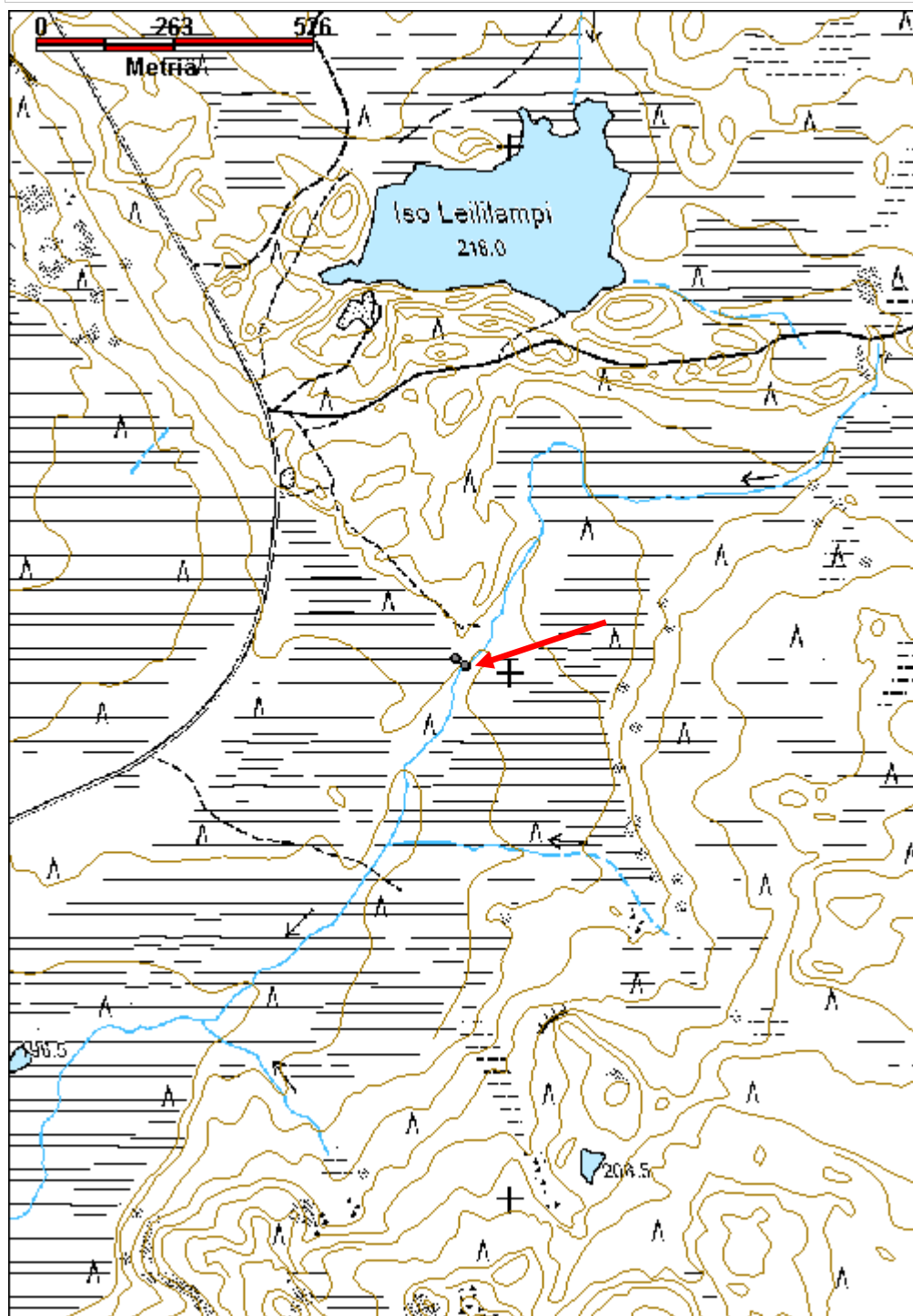
Varsitie ja ojan ylittävän sillan niskoja ja poikkipuita. Kuv. T. Karjalainen

Kulttuuriperintöraportti

Sivu / 387

30.12.2010

Kohdetyyppi:	13 Liikennekohteet	Copyright:	© Metsähallitus 2008 © Maanmittauslaitos 1/MML/08
Koordinaatit:	X 7327012, Y 3518915, Z 202	Mittakaava:	1:10000



Kulttuuriperintöraportti

Sivu / 387

30.12.2010

Lenkokangas kämpä jäännös

MH-tunnus: 126063

Kohdetyyppi:	1 Asuinpaikat	Haltija:	181 Metsätalous Länsi-Lappi
Ajoitus:	7116 Uusi aika	Ylläpitäjä:	181 Metsätalous Länsi-Lappi
Rakentamisvuosi:		Kunta:	614 POSIO
Lukumäärä:	2		

Koordinaatti-selitys:		Geometria tuotettu:	4 Gps-mittaus, korjaamaton
Koordinaatit:	X 7327526, Y 3522909, Z 213	Löydöt:	

Taustatiedot

Heino Simontaipaleen ilmoitus. Savottakämpässä on ollut nuoruudessaan kokkina Lempi Nurkkala, joka kuoli 2009 noin 90 v. iässä.

Ympäristön kuvaus

Kämpä sijaitsee Laukkujärven rannassa noin 30 m etäisyydellä rannasta. Paikalla on hiekkakangas, jossa kasvaa nuori mäntymetsä. Aluskasvillisuutena on puolukka ja sammal.

Kohteen kuvaus

Kohteessa on kaksi suurta neliönmuotoista rakennuksen pohjaa, jota ovat luultavasti kämpän päärakennus ja talli. Näiden lisäksi on kaksi kuoppaa, josta toinen on luultavasti kellari. Laukkujärven rannassa kulkee talvitien pohja, joka ilmeisesti liittyy kämpän käyttöön.

Päärakennuksen pituus on 12,5 m, leveys 8,2 m. Järvenpuoleisen päädyn keskellä on vallissa nähtävissä oviaukko. Mitat on laskettu maavallista, jonka korkeus on 70 cm. Valli on jääne hiekkapenkkiperustuksesta, jolle rakennus on pystytetty. Järvenpuoleisesta etuseinästä 4,5 m päässä on väliseinä, joka on lyhyiden seinien suuntainen. Vallin sisä- ja ulkopuolella on kuoppia seinän vieressä, joista hiekka on ilmeisesti koottu valliin. Pohjalla on kaksi pellin palasta ja pala harmaata kattohuopaa. Kämpän pitkät sivut kulkevat tarkasti pohjois-etelä - suuntaan. turpeen sisässä on muutamia lahonneita salvoshirsiiä.

Rakennuksen länsiseinästä 3 m päässä on 6 m x 2m kuoppa, jonka syvyys on 1,2 m. Kämpän lounaisnurkasta lounaaseen 7 m päässä on suossa 2,5 m x 1,5 m kokoinen kuoppa, joka on 70 cm syvä. Kuoppa on mahdollinen kellari ja se sijaitsee pisteessä x 3522886, y 7327503. Kämpän itäseinämän keskivaiheilla on palaneita kiviä, jotka ovat jäänteitä tulisijan pohjasta.

Kohteesta koilliseen 20 m päässä on toinen rakennus, joka on luultavasti talli. Rakennus sijaitsee pisteessä x 3522920, y 7327524. Rakennuksen koko on 7,5 m x 5,4 m. Pitkän sivun suunta on 20 astetta. Maavallien korkeus vaihtelee 1 m - 30 cm. Länsiseinän keskiosassa on oviaukko.

Kohteen rajaus

Kohde rajautuu aluemaisesti rakennelmien jäännösten alueelle.

Tulkinta

Metsätyökämpä, talli ja kellari

Kulttuuriperintöraportti

Sivu / 387

30.12.2010

Lisätietoja
Toimenpiteet
Tarkastukset

Tila: 3 Toteutettu Laji: 6 Suojeluarvojen tarkastus Tarkastusvuosi: 2010
 Tarkastuspvm: 31.5.2010 Tarkastaja: T. Karjalainen
 Kuvaus: Posion kulttuuriperintöinventointi

**Viranomais-
rekisterinro:**
Kunto: 3 Huono

Arvotus: 8 Muu suojeluarvo

Olotila: 2 Ei käytössä

**Kohteen
suojelu:** 9 Muu suojeluarvo

Selitys:
Selitys:
**Ympäristön
suojelu:**

0 Ei määritelty

Selitys:

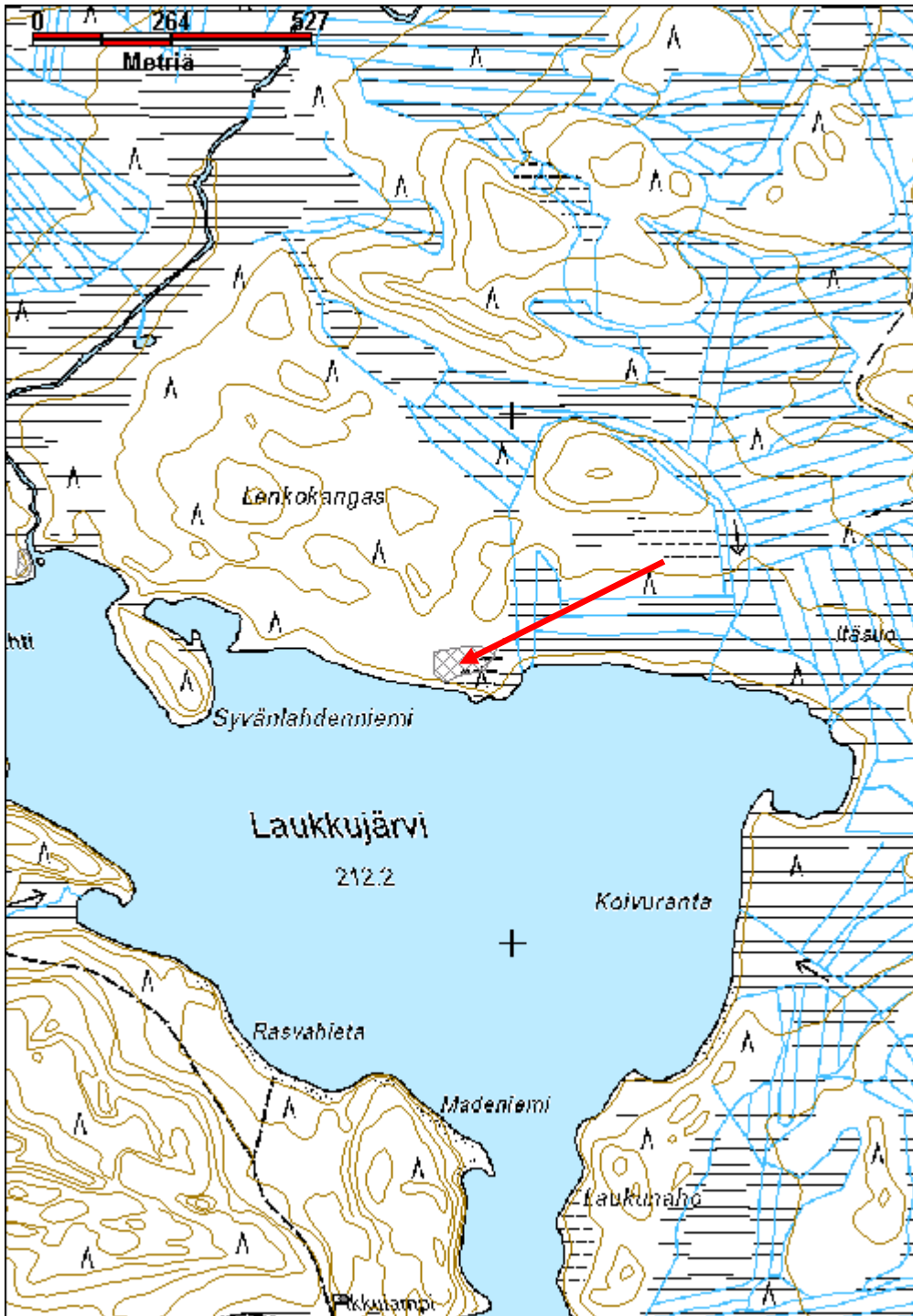

Kämpän sija ja turpeen alta paljastetut lieden palaneet kivet. Kuv. T. Karjalainen

Kulttuuriperintöraportti

Sivu / 387

30.12.2010

Kohdetyyppi:	1 Asuinpaikat	Copyright:	© Metsähallitus 2008 © Maanmittauslaitos 1/MML/08
Koordinaatit:	X 7327526, Y 3522909, Z 213	Mittakaava:	1:10000



Kulttuuriperintöraportti

Sivu / 387

30.12.2010

Liejulampi pato

MH-tunnus: 121861

Kohdetyyppi:	9 Valmistuspaikat/työpaikat	Haltija:	181 Metsätalous Länsi-Lappi
Ajoitus:	7116 Uusi aika	Ylläpitäjä:	181 Metsätalous Länsi-Lappi
Rakentamisvuosi:		Kunta:	Posio
Lukumäärä:	1		

Koordinaattiselitys:		Geometria tuotettu:	4 Gps-mittaus, korjaamaton
Koordinaatit:	X 7350817, Y 3536082, Z 267	Löydöt:	

Taustatiedot

Löytyi inventoitaessa.

Ympäristön kuvaus

Kohde sijaitsee Liejulammen ja Saarijärven välisen kannaksen puolivälissä Alueella on nuorta kasvatusmetsikköä. Liejulammesta on kaivettu kanava Saarijärveen ja pato sijaitsee kanavan alkupäässä.

Kohteen kuvaus

Kohteessa on 50 metriä pitkä, 4 metriä leveä ja 3 metriä korkea maapato. Pato on tehty koneellisesti. Padolla on nostatettu Liejulammen vettä. Padolla on ilmeisesti tehty luonnonravintolammikko. Myöhemmin pato on avattu kanavalla ja Liejulammen halki on vedetty kuivatuskanavat. Peruskartassa lampi on vielä olemassa ja sen korkeudeksi on ilmoitettu 265,8 mpy.

Kohteen rajaus

Kohde rajautuu viivamaisesti padon alueelle.

Tulkinta

Luonnonravintolammikko

Lisätietoja
Toimenpiteet
Tarkastukset

Tila: 3 Toteutettu Laji: 6 Suojeluarvojen tarkastus Tarkastusvuosi: 2010
Tarkastuspvm: 6.8.2010 Tarkastaja: T. Karjalainen
Kuvaus: Posion kulttuuriperintöinventointi

Viranomaisrekisterinro:		Kunto:	1 Hyvä
		Olotila:	2 Ei käytössä
Arvotus:	8 Muu suojeluarvo	Kohteen	9 Muu suojeluarvo

Kulttuuriperintöraportti

Sivu / 387

30.12.2010

Selitys:	suojelu:
	Selitys:
Ympäristön suojelu:	0 Ei määritelty
Selitys:	



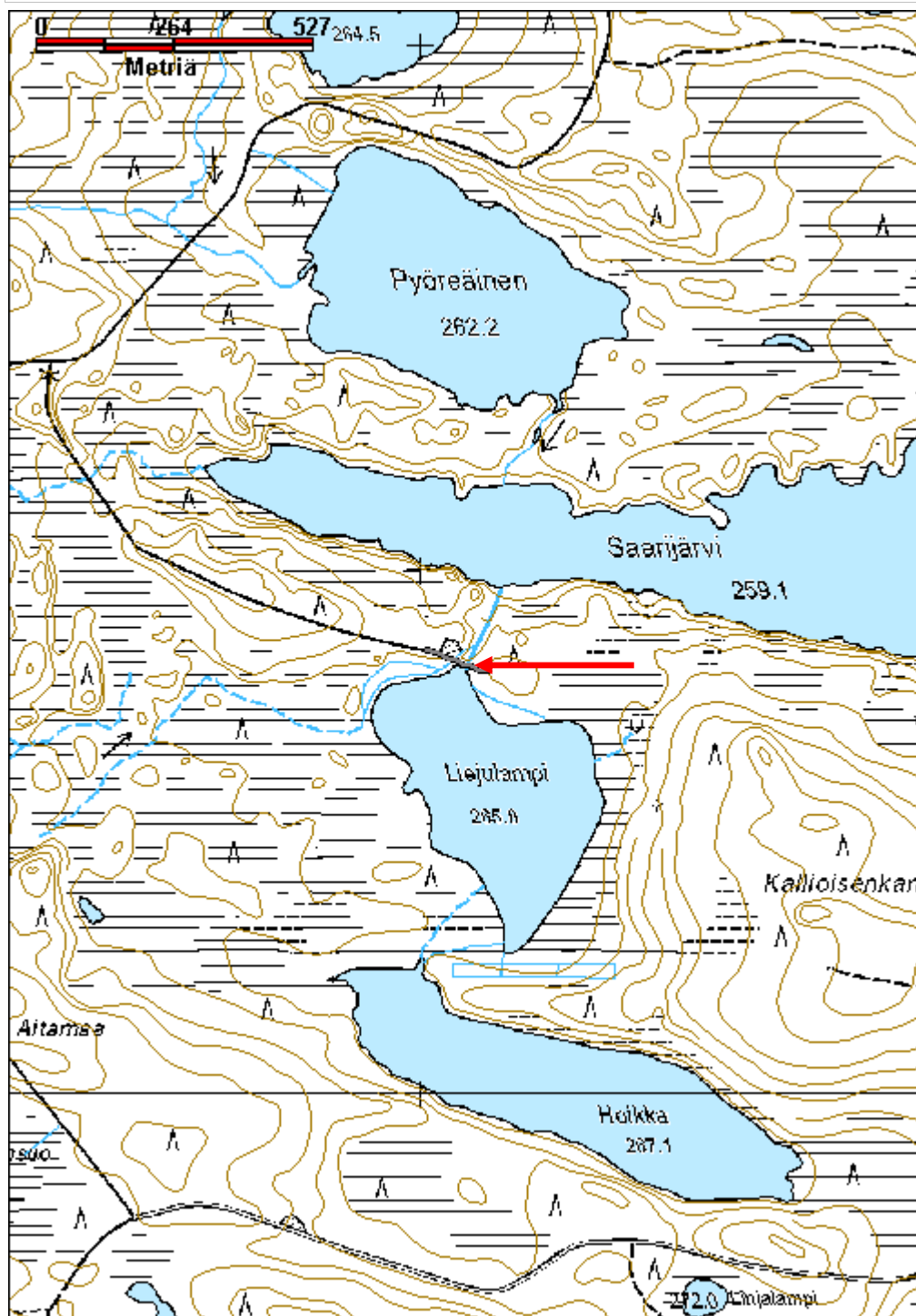
Luonnonravintolammikon pato, joka on myöhemmin aukaistu. Kuv. T. Karjalainen

Kulttuuriperintöraportti

Sivu / 387

30.12.2010

Kohdetyyppi:	9 Valmistuspaikat/työpaikat	Copyright:	© Metsähallitus 2008 © Maanmittauslaitos 1/MML/08
Koordinaatit:	X 7350817, Y 3536082, Z 267	Mittakaava:	1:10000



Kulttuuriperintöraportti

Sivu / 387

30.12.2010

Luhtalampi räkkäsuoja jäännös

MH-tunnus: 121845

Kohdetyyppi:	9 Valmistuspaikat/työpaikat	Haltija:	181 Metsätalous Länsi-Lappi
Ajoitus:	7116 Uusi aika	Ylläpitäjä:	181 Metsätalous Länsi-Lappi
Rakentamisvuosi:		Kunta:	Posio
Lukumäärä:	1		

Koordinaattiselitys:		Geometria tuotettu:	4 Gps-mittaus, korjaamaton
Koordinaatit:	X 7355070, Y 3534064, Z 295	Löydöt:	

Taustatiedot

Sutigishavainto ja merkki peruskartalla.

Ympäristön kuvaus

Kohde sijaitsee kivisellä harjulla, jossa kasvaa nuori kasvatusmetsikkö, kuusta ja mäntyä. Kämpän eteläpuolella on pieni suo.

Kohteen kuvaus

Kämpän pitkät sivut kulkevat suuntaan 160 astetta. Pitkien sivujen pituus on 8 metriä, rakennelman leveys on 5,40 metriä ja korkeus harjaan asti 1,9 metriä. Oviaukko on pohjoisseinän keskellä ja sen korkeus on metri, myös leveys on metri. Hirsikertoja on päädyissä 7 ja sivuilla 5. Hirret on molemmin puolin salvettu ja katkaistu moottorisahalla. Katto on kelleskatto. Katossa on kaksi vierekkäistä kurkihirttä ja lisäksi molempien lappeiden keskellä kulkee hirret. Katon tukihirret ovat lahonneet poikki ja katto on romahtanut keskeltä sisään. Kattorakenteissa on neljän tuuman nauvoja ja kämpässä on maalattia. Rakennuksen sisällä on oviaukon aita. Rakennus on poroille tarkoitettu räkkäsuoja ja porot edelleenkin käyttävät sitä. Oviaukko on sahattu moottorisahalla ja rakennus on myöhemmin koottu jonkun aikaisemman rakennuksen hirsistä.

Hirsien uusiokäytön huomaa kurkihirsistä, joiden salvokset eivät osu nykyisen kämpän salvoksiin.

Kohteen rajaus

Kohde rajautuu pistemäisesti kämpän katolta mitattuun gps pisteeseen.

Tulkinta

Kämpä, joka on purettu ja hirsistä on rakennettu räkkäsuoja eli liemu poroille. Poroja pyydystettiin kesämerkintään liemulla ja rakennuksen sisällä on oviaukon veräjä, joka suljettiin kun porot olivat sisällä.

Lisätietoja

Toimenpiteet

Tarkastukset

Kulttuuriperintöraportti

Sivu / 387

30.12.2010

Tila: 3 Toteutettu Laji: 6 Suojeluarvojen tarkastus Tarkastusvuosi: 2010
 Tarkastuspvm: 6.8.2010 Tarkastaja: T. Karjalainen
 Kuvaus: Posion kulttuuriperintöinventointi

Viranomais- rekisterinro:		Kunto:	1 Hyvä
Arvotus:	8 Muu suojeluarvo	Olotila:	2 Ei käytössä
Selitys:		Kohteen suojaus:	9 Muu suojeluarvo
		Selitys:	

Ympäristön suojaus:	0 Ei määritelty
--------------------------------------	-----------------

Selitys:	
-----------------	--



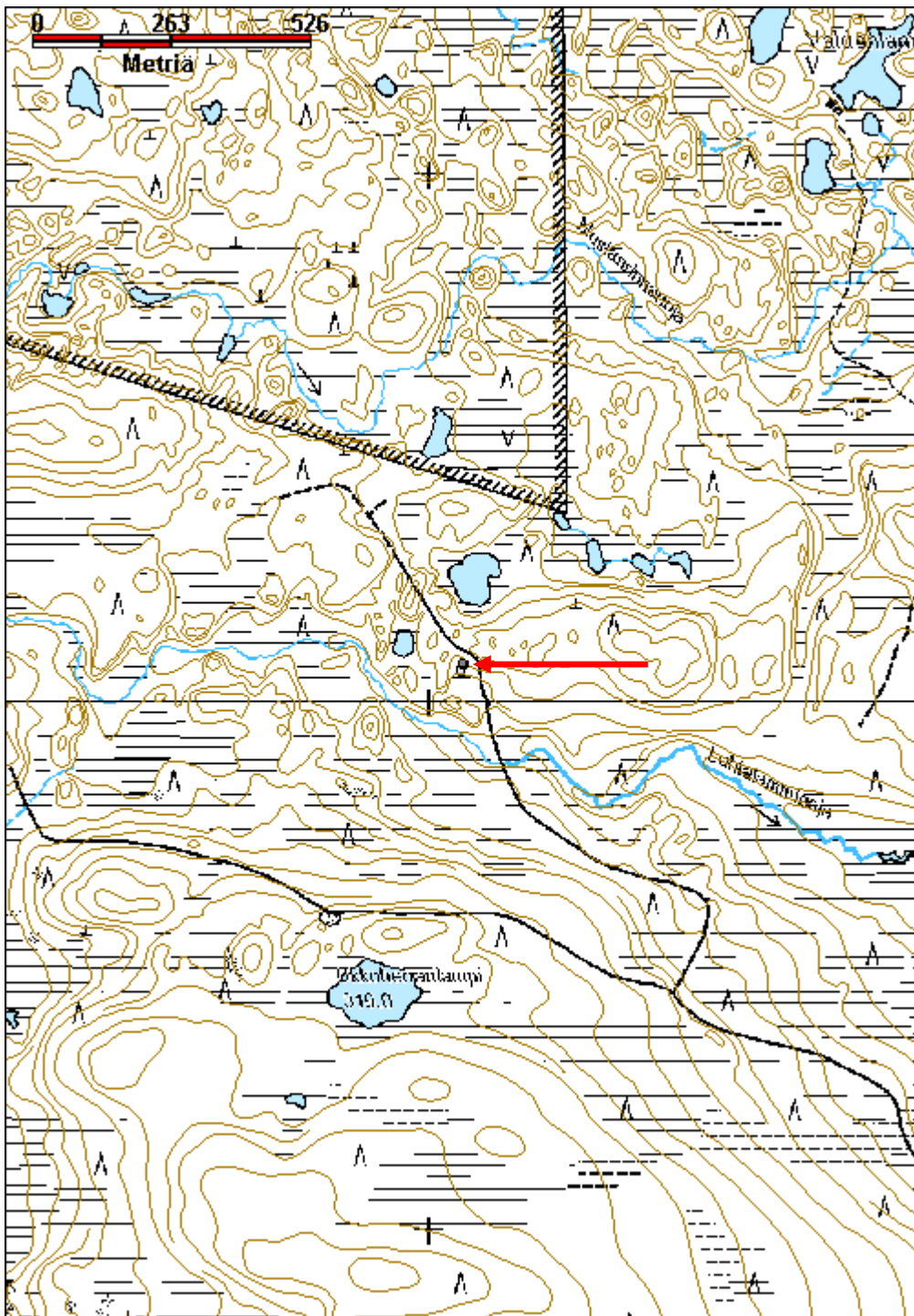
Porojen räkkäsuoja eli liemu. Oikea kuva on rakennelman oviaukolta. Sisäpuolella on veräjä, jolla porojen kulkua on säännöstelty merkintäaikana. Kuv. T. Karjalainen

Kulttuuriperintöraportti

Sivu / 387

30.12.2010

Kohdetyyppi:	9 Valmistuspaikat/työpaikat	Copyright:	© Metsähallitus 2008 © Maanmittauslaitos 1/MML/08
Koordinaatit:	X 7355070, Y 3534064, Z 295	Mittakaava:	1:10000



Kulttuuriperintöraportti

Sivu / 387

30.12.2010

Löytövaara taimikellari

MH-tunnus: 119242

Kohdetyyppi:	9 Valmistuspaikat/työpaikat	Haltija:	181 Metsätalous Länsi-Lappi
Ajoitus:	7116 Uusi aika	Ylläpitäjä:	181 Metsätalous Länsi-Lappi
Rakentamisvuosi:		Kunta:	614 POSIO
Lukumäärä:	1		

Koordinaattiselitys:		Geometria tuotettu:	4 Gps-mittaus, korjaamaton
Koordinaatit:	X 7308451, Y 3543850, Z 290	Löydöt:	

Taustatiedot

Merkki maastokartalla.

Ympäristön kuvaus

Taimikellari sijaitsee Löytövaaran etelärinteellä hiekkatien eteläreunassa. Rinteen maasto on moreenikangasta, jossa kasvaa mäntytaimikkoa ja mökin ympärillä on varttunut kasvatusmetsän säästöryhmä.

Kohteen kuvaus

Rakennus on 5,25 x 5,25 metrin kokoinen ja sen korkeus harjaa on 3 metriä. Etusivu kulkee kaakosta luoteeseen. Eteisen koko on 1,70 x 2,25 metriä. Eteisessä on pariovet ja katossa tuuletusaukko. Rakennuksessa ei ole ikkunoita.

Rakennus on Metsähallituksen taimikellari, joka on tehty laudoista maapenkille. Katto on vihreästä huovasta. Rakennus on ollut Timo Simontaipaleen mukaan käytössä 1970 luvulla.

Kohteen rajaus

Kohde rajautuu pistemäisesti rakennuksen portaalta mitattuun gps pisteeseen.

Tulkinta

Rakennus on metsänistutuksessa käytettyjen taimien varastokellari.

Lisätietoja
Toimenpiteet
Tarkastukset

Tila: 3 Toteutettu Laji: 6 Suojeluarvojen tarkastus Tarkastusvuosi: 2010
Tarkastuspvm: 2.7.2010 Tarkastaja: T. Karjalainen
Kuvaus: Posion kulttuuriperintöinventointi

Viranomaisrekisterinro:	Kunto:	1 Hyvä
--------------------------------	---------------	--------

Kulttuuriperintöraportti

Sivu / 387

30.12.2010

Arvotus:	8 Muu suojeluarvo	Olotila:	2 Ei käytössä
Selitys:		Kohteen suojelu:	9 Muu suojeluarvo
Selitys:		Selitys:	
Ympäristön suojelu:	0 Ei määritelty		
Selitys:			



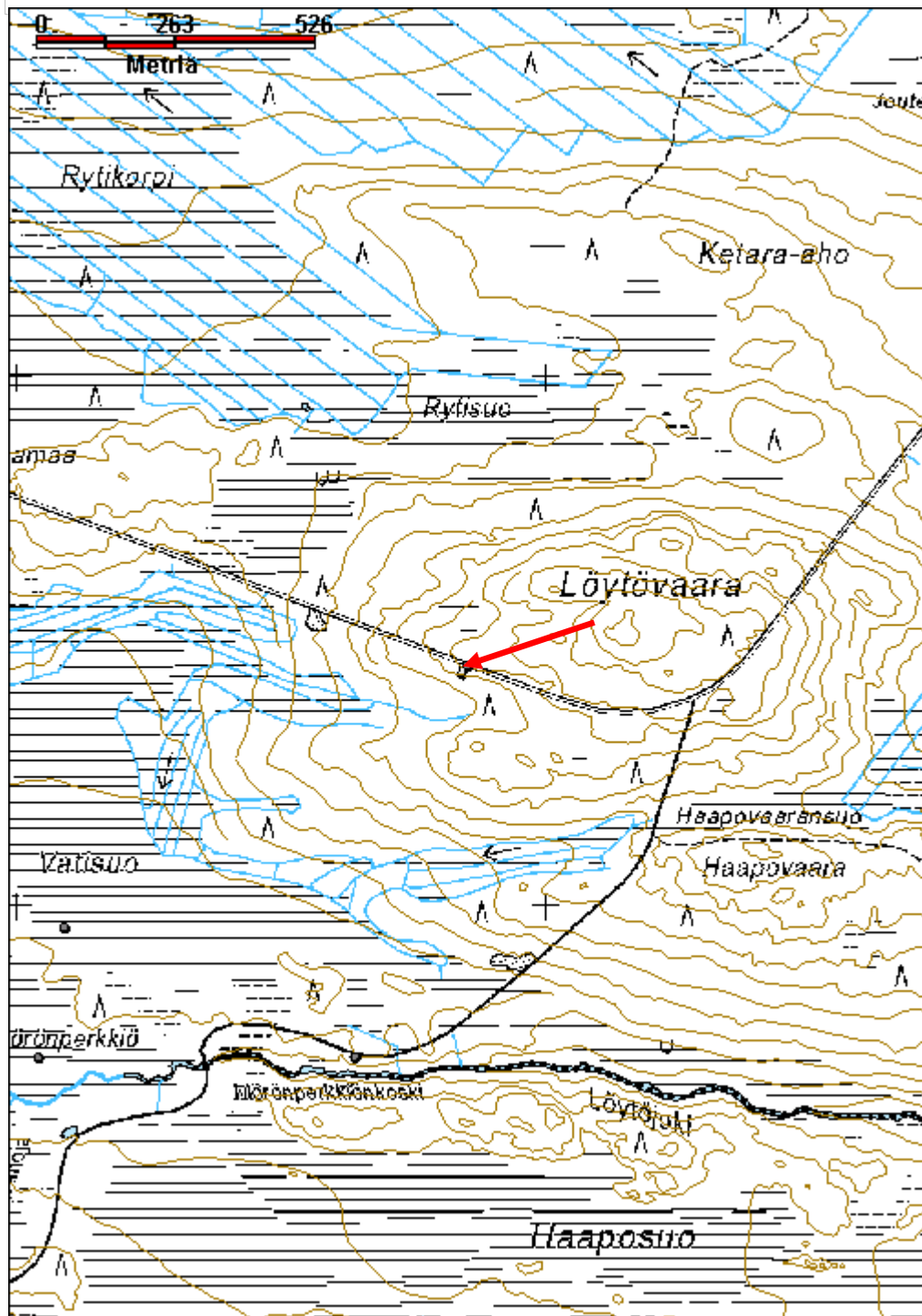
Taimikellari ulkoa ja sisältä. Katossa on tuuletusaukko. Kuv. T. Karjalainen

Kulttuuriperintöraportti

Sivu / 387

30.12.2010

Kohdetyyppi:	9 Valmistuspaikat/työpaikat	Copyright:	© Metsähallitus 2008 © Maanmittauslaitos 1/MML/08
Koordinaatit:	X 7308451, Y 3543850, Z 290	Mittakaava:	1:10000



Kulttuuriperintöraportti

Sivu / 387

30.12.2010

Majavan kämppä jäännös

MH-tunnus: 118263

Kohdetyyppi:	1 Asuinpaikat	Haltija:	181 Metsätalous Länsi-Lappi
Ajoitus:	7116 Uusi aika	Ylläpitäjä:	181 Metsätalous Länsi-Lappi
Rakentamisvuosi:		Kunta:	614 POSIO
Lukumäärä:	1		

Koordinaattiselitys:		Geometria tuotettu:	4 Gps-mittaus, korjaamaton
Koordinaatit:	X 7323437, Y 3534345, Z 237	Löydöt:	

Taustatiedot

Metsähallituksen Posion konttorin henkilökunnan ilmoitus.

Ympäristön kuvaus

Kämppä sijaitsee laajojen, ojitettujen suoaukeiden keskellä olevassa hiekkakummussa, jonka keskeltä kulkee tie. Kämpän ympärillä on laaja ruohokenttä, joka on kämpän piha. Alueella ilmeisesti aidataan poroja, koska kaikki kasvillisuus oli puiden juurilta kaluttu tarkkaan. Ympäröivällä alueella kasvaa varttunut kuusi- ja koivumetsä.

Kohteen kuvaus

Kämpästä on jäljellä muutama lahonnut hirsi. Rakennelman koko on 19 x 8 metriä. Pitkä sivu kulkee lounaasta koilliseen. Eteläpäädyssä on 3,5 x 4 metriä tasainen maapenkka, joka on ilmeisesti ollut eteinen. Kämpän ympärillä on vihreää kattohuopaa ja sahapukki. Kämpän päällä kasvaa vattupensaikko. Läheisen tien varressa on kamina, joka on luultavasti peräisin kämpästä.

Kohteen rajaus

Kohde rajautuu pistemäisesti kämpän keskeltä mitattuun gps pisteeseen.

Tulkinta
Lisätietoja
Toimenpiteet
Tarkastukset

Tila: 3 Toteutettu Laji: 6 Suojeluarvojen tarkastus Tarkastusvuosi: 2010
 Tarkastuspvm: 22.7.2010 Tarkastaja: T. Karjalainen
 Kuvaus: Posion kulttuuriperintöinventointi

Viranomaisrekisterinro:	Kunto:	3 Huono
	Olotila:	2 Ei käytössä

Kulttuuriperintöraportti

Sivu / 387

30.12.2010

Arvotus:	8 Muu suojeluarvo	Kohteen suojelu:	9 Muu suojeluarvo
Selitys:		Selitys:	
Ympäristön suojelu:	0 Ei määritelty		
Selitys:			



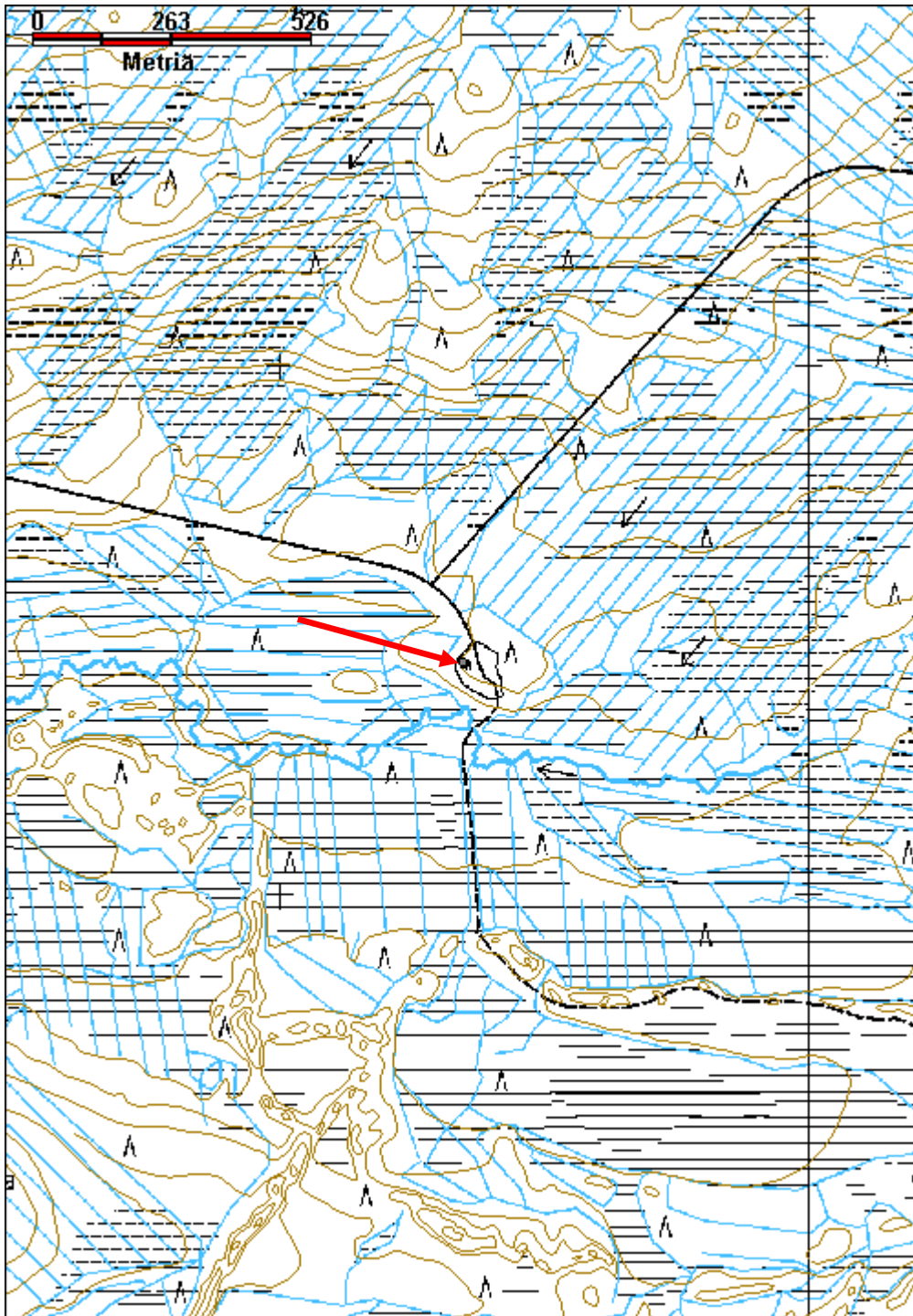
Kämpästä ei ole juuri mitään jäljellä, mutta pihakenttä on hyvin säilynyt, koska porot ovat pitäneet sen kasvillisuuden kurissa. Kuv. T. Karjalainen

Kulttuuriperintöraportti

Sivu / 387

30.12.2010

Kohdetyyppi:	1 Asuinpaikat	Copyright:	© Metsähallitus 2008 © Maanmittauslaitos 1/MML/08
Koordinaatit:	X 7323437, Y 3534345, Z 237	Mittakaava:	1:10000



Kulttuuriperintöraportti

Sivu / 387

30.12.2010

Metsolampi uittopato jäännös

MH-tunnus: 119901

Kohdetyyppi:	9 Valmistuspaikat/työpaikat	Haltija:	181 Metsätalous Länsi-Lappi
Ajoitus:	7116 Uusi aika	Ylläpitäjä:	181 Metsätalous Länsi-Lappi
Rakentamisvuosi:		Kunta:	614 POSIO
Lukumäärä:	1		

Koordinaattiselitys:		Geometria tuotettu:	4 Gps-mittaus, korjaamaton
Koordinaatit:	X 7310504, Y 3540012, Z 257	Löydöt:	

Taustatiedot

Löytyi inventoinnissa.

Ympäristön kuvaus

Kohde sijaitsee Tilsanlammesta pohjoiseen laskevan Tilsanjoen molemmin puolin ja joessa on puurakenteiden jäännöksiä. Rakenne muodostaa padon moreenikankaiden väliselle jokilaakson rämeelle.

Kohteen kuvaus

Maapato sijaitsee Tilsanjoen molemmin puolin. Pohjoisrannalla maapatoa on 21 metriä, eteläpuolella 23. Padon leveys 6 metriä ja korkeus 1,5 metriä. Joen kohdalla on puisen uittorännin jäännökset, jotka tehty pyöröhirsistä. Puissa on näkyvissä rautapultteja, sekä kairattuja reikiä joissa on liitostappeja. Rännin leveys on 2,7 metriä ja pituus noin 10 metriä. Maapadon pohjoispuolella, joen länsirannalla on maakuoppa, josta on otettu maata padon rakentamiseen. Maakuoppa on merkitty peruskartalle.

Kohteen rajaus

Kohde rajautuu viivamaisesti maapadon alueelle.

Tulkinta

Uittopato ja siihen liittyvä uittoränni.

Lisätietoja
Toimenpiteet
Tarkastukset

Tila: 3 Toteutettu Laji: 6 Suojeluarvojen tarkastus Tarkastusvuosi: 2010
Tarkastuspvm: 5.7.2010 Tarkastaja: T. Karjalainen
Kuvaus: Posion kulttuuriperintöinventointi

Viranomaisrekisterinro:	Kunto:	2 Keskinertainen
	Olotila:	2 Ei käytössä

Kulttuuriperintöraportti

Sivu / 387

30.12.2010

Arvotus:	8 Muu suojeluarvo	Kohteen suojelu:	9 Muu suojeluarvo
Selitys:		Selitys:	
Ympäristön suojelu:	0 Ei määritelty		
Selitys:			



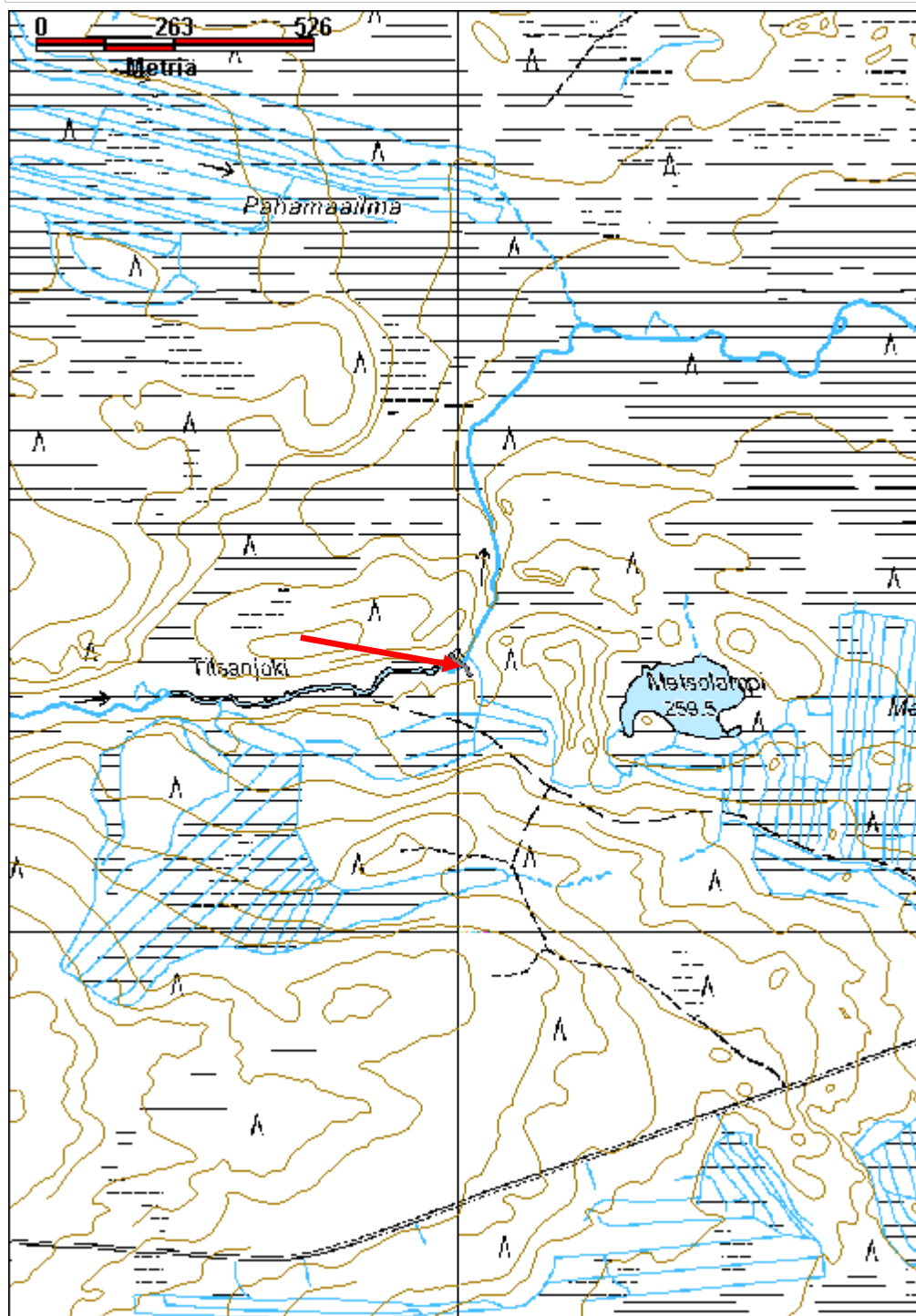
Uittopadon rakenteita ojan pohjassa. Kuv. T. Karjalainen

Kulttuuriperintöraportti

Sivu / 387

30.12.2010

Kohdetyyppi:	9 Valmistuspaikat/työpaikat	Copyright:	© Metsähallitus 2008 © Maanmittauslaitos 1/MML/08
Koordinaatit:	X 7310504, Y 3540012, Z 257	Mittakaava:	1:10000



Kulttuuriperintöraportti

Sivu / 387

30.12.2010

Mustakoski uittokämpä jäännös

MH-tunnus: 117542

Kohdetyyppi:	1 Asuinpaikat	Haltija:	181 Metsätalous Länsi-Lappi
Ajoitus:	7116 Uusi aika	Ylläpitäjä:	181 Metsätalous Länsi-Lappi
Rakentamisvuosi:		Kunta:	614 POSIO
Lukumäärä:	1		

Koordinaatti-selitys:		Geometria tuotettu:	4 Gps-mittaus, korjaamaton
Koordinaatit:	X 7322678, Y 3539069, Z 226	Löydöt:	

Taustatiedot

Matti Keräsen ilmoitus

Ympäristön kuvaus

Kohde sijaitsee Livojoen etelärannalla, jyrkässä, kivisessä moreenirinteessä. Alueella kasvaa nuorta kasvatusmännikköä.

Kohteen kuvaus

Kohteessa on puretun kämpän jäännökset. Kämpän nurkkien paikalla on betoniset nurkkajalat. Kämpän paikalla on lautoja ja jätettä. Nurkkajaloista mitattuna kämppä on ollut kooltaan 4 x 4,5 metriä. Kämpän vieressä on kivivalli, joka on puskutraktorilla työnnetty kokoon. Kämppää ovat käyttäneet Livojoen uitonmiehet.

Kohteen rajaus

Kohde rajautuu pistemäisesti kämpän keskeltä mitattuun gps pisteeseen.

Tulkinta

Purettu kämppä, joka on ilmeisesti 1950 - 60 -luvulta. Päättellen betonisista nurkkajaloista. Livojoen uiton kämppä

Lisätietoja
Toimenpiteet
Tarkastukset

Tila: 3 Toteutettu Laji: 6 Suojeluarvojen tarkastus Tarkastusvuosi: 2010
Tarkastuspvm: 30.6.2010 Tarkastaja: T. Karjalainen
Kuvaus: Posion kulttuuriperintöinventointi

Viranomaisrekisterinro:	Kunto:	3 Huono
	Olotila:	2 Ei käytössä

Kulttuuriperintöraportti

Sivu / 387

30.12.2010

Arvotus:	8 Muu suojeluarvo	Kohteen suojelu:	9 Muu suojeluarvo
Selitys:		Selitys:	
Ympäristön suojelu:	0 Ei määritelty		
Selitys:			



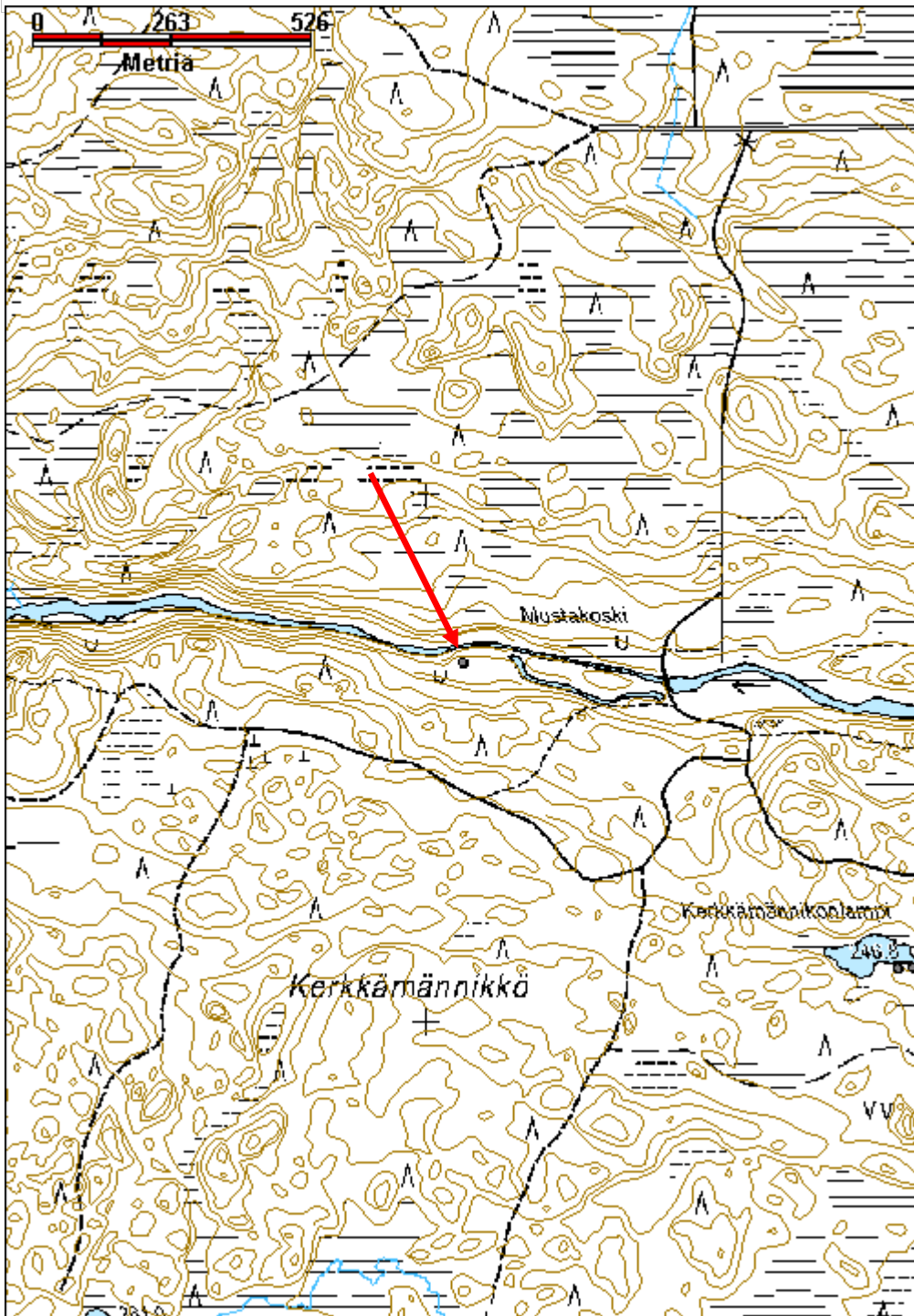
Puretun kämpän sijalla on betoniset nurkkakivet. Kuv. T. Karjalainen

Kulttuuriperintöraportti

Sivun / 387

30.12.2010

Kohdetyyppi:	1 Asuinpaikat	Copyright:	© Metsähallitus 2008 © Maanmittauslaitos 1/MML/08
Koordinaatit:	X 7322678, Y 3539069, Z 226	Mittakaava:	1:10000



Kulttuuriperintöraportti

Sivu / 387

30.12.2010

Muuraismaan kämppä jäännös

MH-tunnus: 121791

Kohdetyyppi:	1 Asuinpaikat	Haltija:	181 Metsätalous Länsi-Lappi
Ajoitus:	7116 Uusi aika	Ylläpitäjä:	181 Metsätalous Länsi-Lappi
Rakentamisvuosi:		Kunta:	614 Posio
Lukumäärä:	2		

Koordinaatti-selitys:		Geometria tuotettu:	4 Gps-mittaus, korjaamaton
Koordinaatit:	X 7354346, Y 3530034, Z 295	Löydöt:	

Taustatiedot

Timo Timisjärven ilmoitus

Ympäristön kuvaus

Kohde sijaitsee Väätimönpäänkankaalla etelään, suohon laskevassa kivisessä rinteessä, jossa kasvaa mäntytaimikko, kämpän ympärillä on varttunutta kasvatusmetsää.

Kohteen kuvaus

Kämpän 1 koko on 10,55 x 5,6 metriä ja pitkät sivut kulkevat koillinen - lounas - suuntaisesti. Kämpän pohjoiskulmassa on kiuas, jonka koko on 1,7 x 1,3 metriä ja korkeus 90 cm. Uunin suuaukko on vielä jäljellä. Kurkihirret kulkevat maassa kämpän pituussuuntaisesti ja niiden päällä on lautarakenteita. Kämpä on jaettu väliseinällä ja suuremman huoneen pituus on 6,2 metriä. Eteläseinällä on kolme oviaukkoa. Oviaukot on sahattu ja pielissä on ilmeisesti kara-aukot. Hirret on salvettu molemmin puolin ja hirret on veistetty neliskanttisiksi. Hirsien alapintaan on tehty varaus ja kämpä on siten ollut talviasuttava. Kämpän eteläpuolella on aita, joka on peräisin kämpän jälkikäytöstä. Kämpää on käytetty jälkeen räkkäsuojana eli liemuna.

Kämpä 2 koko on 6,4 x 6,6 metriä. Kämpä on samansuuntainen, kuin kämpä 1. Kämpän koillispäädyn keskellä on ollut oviaukko. Hirret on salvettu vain alapuolelta ja katkaistu kirveellä ja sahalla. Kämpä 2 on luultavasti vanhempi. Kämpässä on käytetty 5 tuuman nauvoja.

Kohteen rajaus

Kohde rajautuu pistemäisesti kämpän 1 keskeltä mitattuun gps pisteeseen.

Tulkinta

Kaksi metsätyökämpää, joista kämpä 2 on luultavasti vanhempi. Kämpää 1 on myöhemmin käytetty liemuna.

Lisätietoja
Toimenpiteet

Kulttuuriperintöraportti

Sivu / 387

30.12.2010

Tarkastukset

Tila: 3 Toteutettu Laji: 6 Suojeluarvojen tarkastus Tarkastusvuosi: 2010
 Tarkastuspvm: 13.9.2010 Tarkastaja: T. Karjalainen
 Kuvaus: Posion kulttuuriperintöinventointi

**Viranomais-
rekisterinro:**

Kunto: 1 Hyvä

Arvotus: 8 Muu suojeluarvo

Olotila: 2 Ei käytössä

**Kohteen
suojelu:** 9 Muu suojeluarvo

Selitys:

Selitys:

**Ympäristön
suojelu:**

0 Ei määritelty

Selitys:



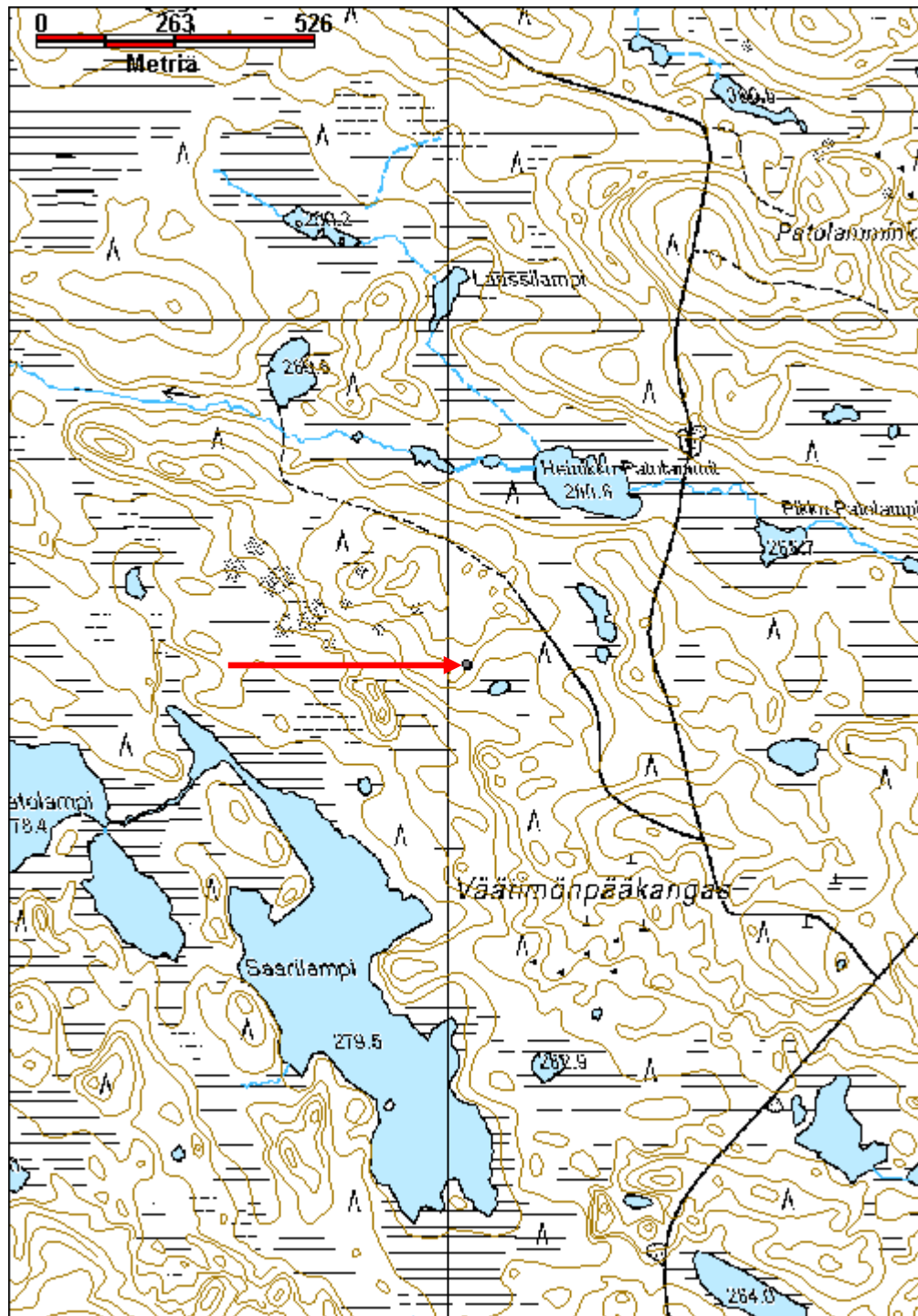
Kämpän raunio ja uunin kylmämuurauksia. Kuv. T. Karjalainen

Kulttuuriperintöraportti

Sivu / 387

30.12.2010

Kohdetyyppi:	1 Asuinpaikat	Copyright:	© Metsähallitus 2008 © Maanmittauslaitos 1/MML/08
Koordinaatit:	X 7354346, Y 3530034, Z 295	Mittakaava:	1:10000



Kulttuuriperintöraportti

Sivu / 387

30.12.2010

Mäntyjoen uittokämpä jäännös

MH-tunnus: 125841

Kohdetyyppi:	1 Asuinpaikat	Haltija:	181 Metsätalous Länsi-Lappi
Ajoitus:	7116 Uusi aika	Ylläpitäjä:	181 Metsätalous Länsi-Lappi
Rakentamisvuosi:		Kunta:	614 Posio
Lukumäärä:	1		

Koordinaatti-selitys:		Geometria tuotettu:	4 Gps-mittaus, korjaamaton
Koordinaatit:	X 7318691, Y 3525631, Z 212	Löydöt:	

Taustatiedot

Timo Simontaipaleen ilmoitus ja merkki maastokartalla.

Ympäristön kuvaus

Kohteessa kasvaa tiheä, varttunut sekametsä. Maaperä on moreenikangasta.

Kohteen kuvaus

Kämpä on rakennettu Laudoista, pahvista ja parruista. Käytetyistä materiaaleista päätellen kämpä on tehty 1950 - 1960 -luvuilla.

Kämpän leveys 6,1 m, pituus 8,6 m, korkeus 4,3 m. Katto on romahtanut sisään ja siinä on ollut katteena musta kattuhuopa. Lautaseinä ja räystäät on punamullalla maalattu. Ulkoseinän laudat ovat kalastajat polttaneet. Ovet ovat lyhyen eteläpään itänurkassa ja itäsivun etelänurkassa. Ovista on menty samaan eteiseen ja sama seinä on jakanut eteläpäätyyn keittiön. Sisällä on ollut kaksi kaminaa. Kämpässä on ollut laudasta välikatto ja lattia. Ikkunat ovat sijainneet pohjoispäässä ja länsiseinällä. Kovalevyseinät on maalattu vaaleanvihreäksi. Rakennus on tehty kivien päälle.

Kämpän eteläpuolella 30 metrin päässä kämpästä on puinen wc kyljellään maassa.

Kohteen rajaus

Kohde rajautuu pistemäisesti kämpän keskeltä mitattuun gps pisteeseen.

Tulkinta

Uittokämpä.

Lisätietoja
Toimenpiteet
Tarkastukset

Tila: 3 Toteutettu Laji: 6 Suojeluarvojen tarkastus Tarkastusvuosi: 2010
Tarkastuspvm: 3.6.2010 Tarkastaja: T. Karjalainen

Kulttuuriperintöraportti

Sivu / 387

30.12.2010

Kuvaus: Posion kulttuuriperintöinventointi

**Viranomais-
rekisterinro:**

Kunto: 3 Huono

Arvotus: 8 Muu suojeluarvo

Olotila: 2 Ei käytössä

**Kohteen
suojaus:** 9 Muu suojeluarvo

Selitys:

Selitys:

**Ympäristön
suojaus:**

0 Ei määritelty

Selitys:



Uiton kämpä ja vessa. Kuv. T. Karjalainen

Kulttuuriperintöraportti

Sivu / 387

30.12.2010

Mäntyjoen pitkospuut

MH-tunnus: 125801

Kohdetyyppi:	13 Liikennekohteet	Haltija:	181 Metsätalous Länsi-Lappi
Ajoitus:	7116 Uusi aika	Ylläpitäjä:	181 Metsätalous Länsi-Lappi
Rakentamisvuosi:		Kunta:	614 POSIO
Lukumäärä:	1		

Koordinaattiselitys:		Geometria tuotettu:	4 Gps-mittaus, korjaamaton
Koordinaatit:	X 7317625, Y 3526491, Z 212	Löydöt:	

Taustatiedot

Mäntyjoen tammelle ja uittokämpälle vievä polku, jossa on suon ylittävät pitkospuut. Kohteen ilmoitti Timo Simontaival.

Ympäristön kuvaus

Kohde kulkee soiden ja mäntysaarekkeiden läpi Pölkänänkankaalta Mäntyjoelle.

Kohteen kuvaus

Pitkospuut, jotka on tehty Mäntyjoen uittokämpälle vievän polun suo-osuuksille. Puut on tehty halkaistusta pyöröpuusta ja niitä on asetettu kaksi rinnakkain. Puut on kiinnitetty päistään poikkipuihin, jotka ovat pitkospuiden alla.

Kohteen rajaus

Kohde rajautuu viivamaisesti puiden kulun mukaan.

Tulkinta

Mäntyjoen uittopadolle ja kämpälle johtaneen polun pitkospuut, jotka on tehty polun soisimmalle osuudelle.

Lisätietoja
Toimenpiteet
Tarkastukset

Tila: 3 Toteutettu Laji: 6 Suojeluarvojen tarkastus Tarkastusvuosi: 2010
Tarkastuspvm: 3.6.2010 Tarkastaja: T. Karjalainen
Kuvaus: Posion kulttuuriperintöinventointi

Viranomaisrekisterinro:	Kunto:	2 Keskinertainen
	Olotila:	2 Ei käytössä

Kulttuuriperintöraportti

Sivu / 387

30.12.2010

Arvotus:	8 Muu suojeluarvo	Kohteen suojelu:	9 Muu suojeluarvo
Selitys:		Selitys:	
Ympäristön suojelu:	0 Ei määritelty		
Selitys:			



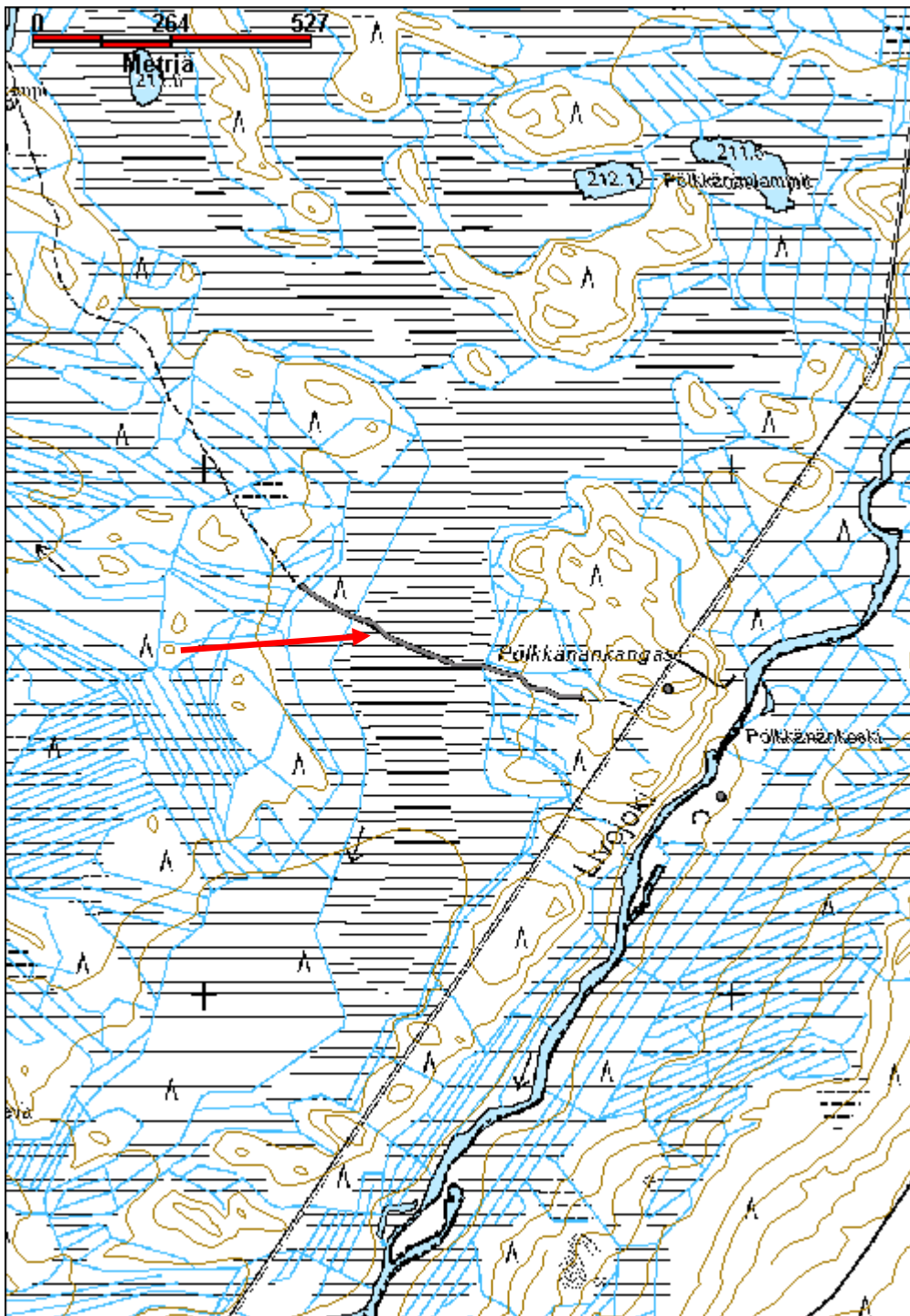
Uiton kämpän huoltotienä toimivat pitkospuut. Kuv. T. Karjalainen

Kulttuuriperintöraportti

Sivu / 387

30.12.2010

Kohdetyyppi:	13 Liikennekohteet	Copyright:	© Metsähallitus 2008 © Maanmittauslaitos 1/MML/08
Koordinaatit:	X 7317625, Y 3526491, Z 212	Mittakaava:	1:10000



Kulttuuriperintöraportti

Sivu / 387

30.12.2010

Mäntyjoen uittopato

MH-tunnus: 125825

Kohdetyyppi:	9 Valmistuspaikat/työpaikat	Haltija:	181 Metsätalous Länsi-Lappi
Ajoitus:	7116 Uusi aika	Ylläpitäjä:	181 Metsätalous Länsi-Lappi
Rakentamisvuosi:		Kunta:	614 Posio
Lukumäärä:	1		

Koordinaattiselitys:		Geometria tuotettu:	4 Gps-mittaus, korjaamaton
Koordinaatit:	X 7318796, Y 3525592, Z 213	Löydöt:	

Taustatiedot

Merkki maastokartalla ja Timo Simontaipaleen ilmoitus.

Ympäristön kuvaus

Pato sijaitsee Mäntyjoessa Myllylammen ylävirran päässä. Joen varsi on rehevää lehtimetsää, jossa on aluskasvillisuutena heiniä.

Kohteen kuvaus

Kohteessa on maavallista rakennettu tammi, jossa on joen kohdalla betonista tulva-aukko ja rautaiset tulvaluukut. Sillan yläjuoksun puolella on kaksi rautakaidetta. Luukkujen päällä oleva betonisilta on pituudeltaan 11 m ja leveydeltään 7 m. Veden pinnasta on sillan kanteen 2,5 m. Tammella on nostettu Mäntyjärven pintaa tukinuittoa varten. Maavalli on 5 - 10 m leveä ja 1 - 2 m korkea. Maavalli on noin 200 m pitkä. Betonirakennelmasta 20 m päässä maavallilla on betonipilarin päällä rautainen vinssi, jolla patoluukut on nostettu ylös.

Kohteen rajaus

Kohde rajautuu viivamaisesti maavallipadon alueelle.

Tulkinta

Uittopato

Lisätietoja
Toimenpiteet
Tarkastukset

Tila: 3 Toteutettu Laji: 6 Suojeluarvojen tarkastus Tarkastusvuosi: 2010
Tarkastuspvm: 3.6.2010 Tarkastaja: T. Karjalainen
Kuvaus: Posion kulttuuriperintöinventointi

Viranomaisrekisterinro:	Kunto:	1 Hyvä
--------------------------------	---------------	--------

Kulttuuriperintöraportti

Sivu / 387

30.12.2010

Arvotus:	8 Muu suojeluarvo	Olotila:	2 Ei käytössä
Selitys:		Kohteen suojelu:	9 Muu suojeluarvo
Selitys:		Selitys:	
Ympäristön suojelu:	0 Ei määritelty		
Selitys:			



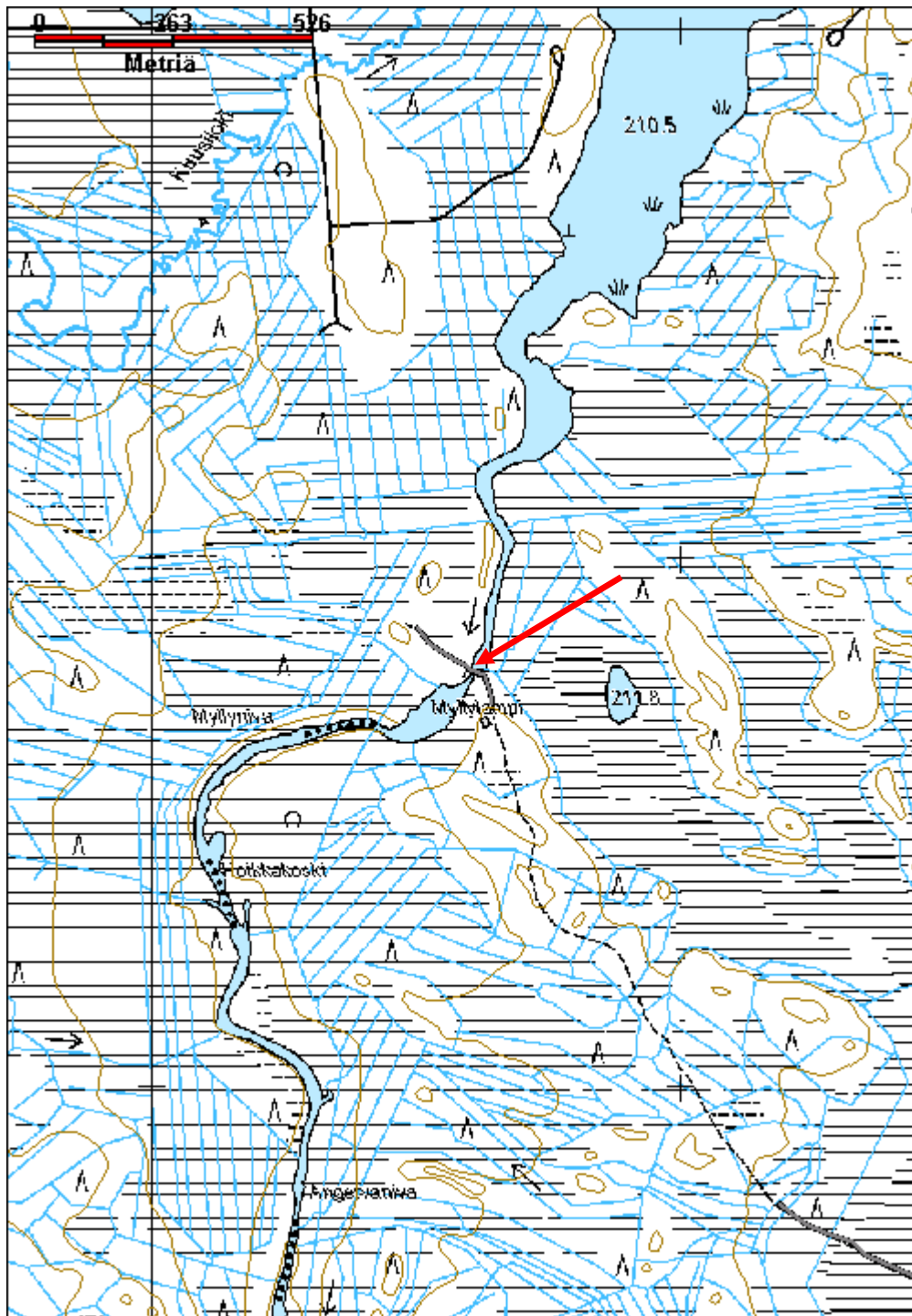
Uittopato ja luukkujen nostoon tarvittu vinssi. Kuv. T. Karjalainen

Kulttuuriperintöraportti

Sivu / 387

30.12.2010

Kohdetyyppi:	9 Valmistuspaikat/työpaikat	Copyright:	© <i>Metsähallitus</i> 2008 © <i>Maanmittauslaitos 1/MML/08</i>
Koordinaatit:	X 7318796, Y 3525592, Z 213	Mittakaava:	1:10000



Kulttuuriperintöraportti

Sivu / 387

30.12.2010

Mörönperkkiö niitylato jäännös

MH-tunnus: 119062

Kohdetyyppi:	9 Valmistuspaikat/työpaikat	Haltija:	181 Metsätalous Länsi-Lappi
Ajoitus:	7116 Uusi aika	Ylläpitäjä:	181 Metsätalous Länsi-Lappi
Rakentamisvuosi:		Kunta:	614 POSIO
Lukumäärä:	1		

Koordinaattiselitys:		Geometria tuotettu:	4 Gps-mittaus, korjaamaton
Koordinaatit:	X 7307711, Y 3543039, Z 251	Löydöt:	

Taustatiedot

Löytyi inventoinnissa.

Ympäristön kuvaus

Kohde sijaitsee Vatsuon ja Tilsanojan välisessä suon metsäsaarekkeessa, jossa kasvaa nuorta kasvatuskuusikkoa. Kohteen eteläpuolella virtaa Löytöjoki, johon yhtyy Kanavaoja.

Kohteen kuvaus

Kohteessa on niityladon jäännökset. Ladon koko on 4 x 4 metriä. Seinät kulkevat pääilmansuuntien mukaisesti. Ladosta on jäljellä kirveellä katkottuja hirsiiä, jotka ovat nurkissa salvettu alapuolelta. Katosta on jäljellä kirveellä veistettyjä lautoja ja tuohikatetta. Ovi on ollut länsireunalla ja sen toisen pielen kara ja hahlo ovat vielä näkyvissä. Hirret ovat suurimmaksi osaksi lahonneet ja niitä on yksi kerta jäljellä.

Kohteen rajaus

Kohde rajautuu pistemäisesti ladon keskeltä mitattuun gps pisteeseen.

Tulkinta

Niityladon jäännös, joka liittyy Vatsuon niitytalouteen. Aluetta on käytetty paiseniittynä ja paiseen lasku on ollut Löytöjokeen. Kanavaoja nimi viittaa ilmeisesti siihen, että paiseen veden säännöstelyä varten ojaan on kaivettu kanava.

Lisätietoja
Toimenpiteet
Tarkastukset

Tila: 3 Toteutettu Laji: 6 Suojeluarvojen tarkastus Tarkastusvuosi: 2010
Tarkastuspvm: 20.9.2010 Tarkastaja: T. Karjalainen
Kuvaus: Posion kulttuuriperintöinventointi

Viranomaisrekisterinro:
Kunto: 2 Keskinertainen

Kulttuuriperintöraportti

Sivu / 387

30.12.2010

Arvotus:	8 Muu suojeluarvo	Olotila:	2 Ei käytössä
Selitys:		Kohteen suojelu:	9 Muu suojeluarvo
Selitys:		Selitys:	
Ympäristön suojelu:	0 Ei määritelty		
Selitys:			



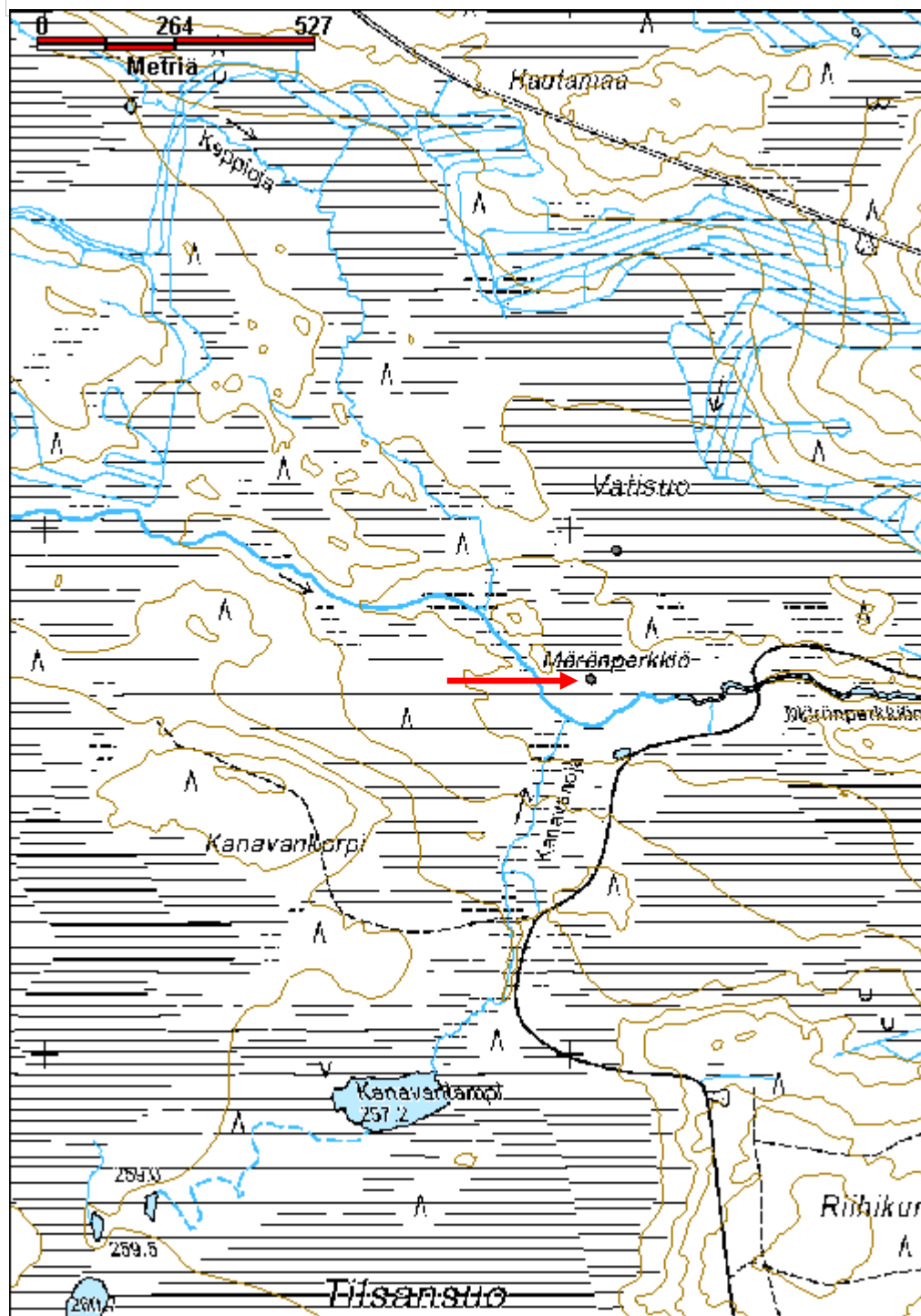
Niittylato laajan suoaukean reunalla. Kuv. T. Karjalainen

Kulttuuriperintöraportti

Sivu / 387

30.12.2010

Kohdetyyppi:	9 Valmistuspaikat/työpaikat	Copyright:	© Metsähallitus 2008 © Maanmittauslaitos 1/MML/08
Koordinaatit:	X 7307711, Y 3543039, Z 251	Mittakaava:	1:10000



Kulttuuriperintöraportti

Sivu / 387

30.12.2010

Mörönperkkiönkoski kämpä jäännös

MH-tunnus: 119182

Kohdetyyppi:	1 Asuinpaikat	Haltija:	181 Metsätalous Länsi-Lappi
Ajoitus:	7116 Uusi aika	Ylläpitäjä:	181 Metsätalous Länsi-Lappi
Rakentamisvuosi:		Kunta:	614 POSIO
Lukumäärä:	1		

Koordinaattiselitys:		Geometria tuotettu:	4 Gps-mittaus, korjaamaton
Koordinaatit:	X 7307712, Y 3543638, Z 252	Löydöt:	

Taustatiedot

Ilmoitettu kämpän paikka. Paikallisten asukkaiden mukaan tässä on ollut Löytöjoen alimmaisen tammen kämpä.

Ympäristön kuvaus

Tilsansuon eteläpuolitse kulkevan hiekkatien ja Löytöjoen välinen moreenimaa, jossa kasvaa varttunut sekametsä. Kohteen maasto on Löytöjoen Mörönperkkiönkoskeen laskevaa rinnettä.

Kohteen kuvaus

Kohteessa on suorakaiteen muotoinen kivilatomus, joka on kämpän uunikiukaan raunio. Latomuksen kivet ovat jopa metrin pituisia laakakiviä. Latomuksen koko on 2 x 4 metriä ja korkeus on 80 senttimetriä. Muita merkkejä alueella sijainneesta rakennuksesta ei ole jällellä. Kohteen pohjoispuolelta kulkee hiekkatie aivan latomuksen vierestä ja tien rakennustyöt ovat mahdollisesti tuhonneet kämpän muut jäänteet.

Kohteen rajaus

Kohde rajautuu pistemäisesti kivilatomuksen päältä mitattuun gps pisteeseen.

Tulkinta

Metsätyö- tai tukinuittoon liittyvä kämpän raunio.

Lisätietoja

Inventointipaikalle eksynyt mies kertoi, että paikalta on aikanaan kulkenut niin sanottu Läskitie.

Toimenpiteet
Tarkastukset

Tila: 3 Toteutettu Laji: 6 Suojeluarvojen tarkastus Tarkastusvuosi: 2010
Tarkastuspvm: 2.7.2010 Tarkastaja: T. Karjalainen
Kuvaus: Posion kulttuuriperintöinventointi

Viranomaisrekisterinro:	Kunto:	3 Huono
	Olotila:	2 Ei käytössä

Kulttuuriperintöraportti

Sivu / 387

30.12.2010

Arvotus:	8 Muu suojeluarvo	Kohteen suojelu:	9 Muu suojeluarvo
Selitys:		Selitys:	
Ympäristön suojelu:	0 Ei määritelty		
Selitys:			



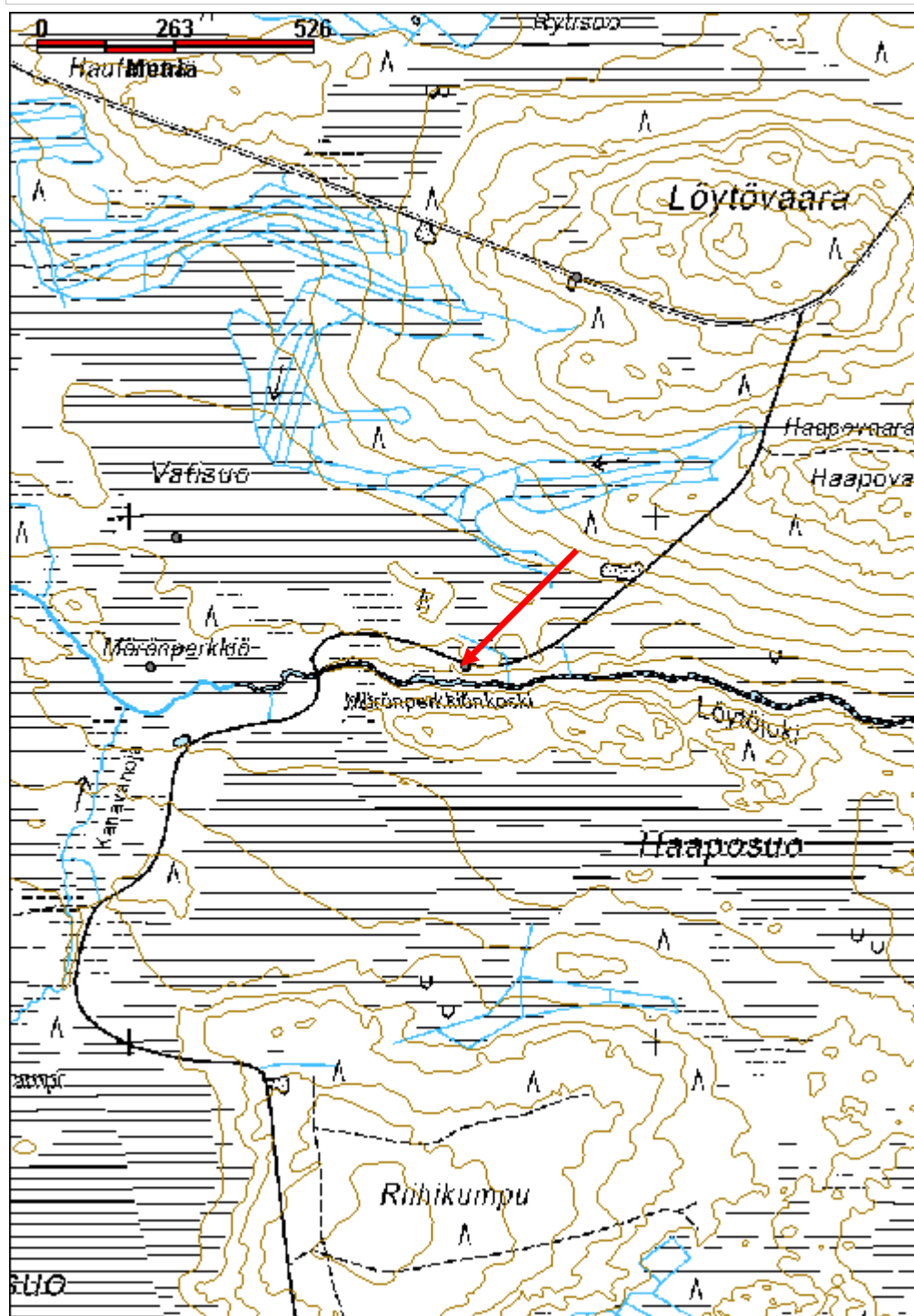
Kämpän uunin raunio. Kuv. T. Karjalainen

Kulttuuriperintöraportti

Sivu / 387

30.12.2010

Kohdetyyppi:	1 Asuinpaikat	Copyright:	© Metsähallitus 2008 © Maanmittauslaitos 1/MML/08
Koordinaatit:	X 7307712, Y 3543638, Z 252	Mittakaava:	1:10000



Kulttuuriperintöraportti

Sivu / 387

30.12.2010

Neloskämpä kämpä jäännös

MH-tunnus: 118362

Kohdetyyppi:	1 Asuinpaikat	Haltija:	181 Metsätalous Länsi-Lappi
Ajoitus:	7116 Uusi aika	Ylläpitäjä:	181 Metsätalous Länsi-Lappi
Rakentamisvuosi:		Kunta:	683 Ranua
Lukumäärä:	1		

Koordinaatti-selitys:		Geometria tuotettu:	4 Gps-mittaus, korjaamaton
Koordinaatit:	X 7324027, Y 3518577, Z 236	Löydöt:	

Taustatiedot

Timo Simontaipaleen ilmoitus.

Ympäristön kuvaus

Kämpän jäännös sijaitsee etelään laskevan moreeniharjun alareunassa. Kohteen eteläpuolella on räme. Alueella kasvaa mäntymetsä, kämpän kohdalla on nuoria koivuja. Aluskasvillisuutena on suopursua, puolukkaa ja variksenmarjaa. Kohteesta luoteeseen 60 metrin päässä kulkee uusi metsäautotie.

Kohteen kuvaus

Kämpän mitat ovat 6,5 x 8,7 metriä. Kämpän vieressä oli sahalla katkottuja hirsii, jotka oli salvottu molemmin puolin ja toisella kyljellä oli varaus. Kämpän ovesa on rautasaranat. Alueelta löytyi kaminan jäännöksiä ja harmaata kattohuopaa. Kämpä on näkyvissä lahonneista hirsistä muodostuneena suorakaiteenmuotoisena turvemättäänä. Kämpästä 9,5 metrin päässä on 3 x 2 metriä kokoinen kuoppa, joka 0,7 m syvä. Kuoppa on mahdollisesti kellarikuoppa. Kankaalla on tehty harvennushakkuu noin 5 vuotta sitten.. Kohteen länsipuolella 60 metrin päässä kulkee hiekkatie. Kämpän jäännöksiä löytyi kämpän pohjasta 20 metriä itään, joista päätellen kämpä on purettu. Salvokset ovat neliönmuotoisia.

Kohteen rajaus

Kohde rajautuu pistemäisesti kämpän raunion keskeltä mitattuun gps pisteeseen.

Tulkinta

Metsätyökämpä, joka on purettu. Nimi neloskämpä tulee ilmoittajan mukaan siitä, että kämpä siirrettiin aina uudelle savotalle ja tällä kohtaa oli neljäs pystytyspaikka.

Lisätietoja
Toimenpiteet
Tarkastukset

Tila: 3 Toteutettu Laji: 6 Suojeluarvojen tarkastus Tarkastusvuosi: 2010
Tarkastuspvm: 18.8.2010 Tarkastaja: T. Karjalainen
Kuvaus: Posion kulttuuriperintöinventointi

Kulttuuriperintöraportti

Sivu / 387

30.12.2010

Viranomais- rekisterinro:		Kunto:	3 Huono
Arvotus:	8 Muu suojeuarvo	Olotila:	2 Ei käytössä
Selitys:		Kohteen suoja:	9 Muu suojeuarvo
		Selitys:	
Ympäristön suoja:	0 Ei määritelty		
Selitys:			



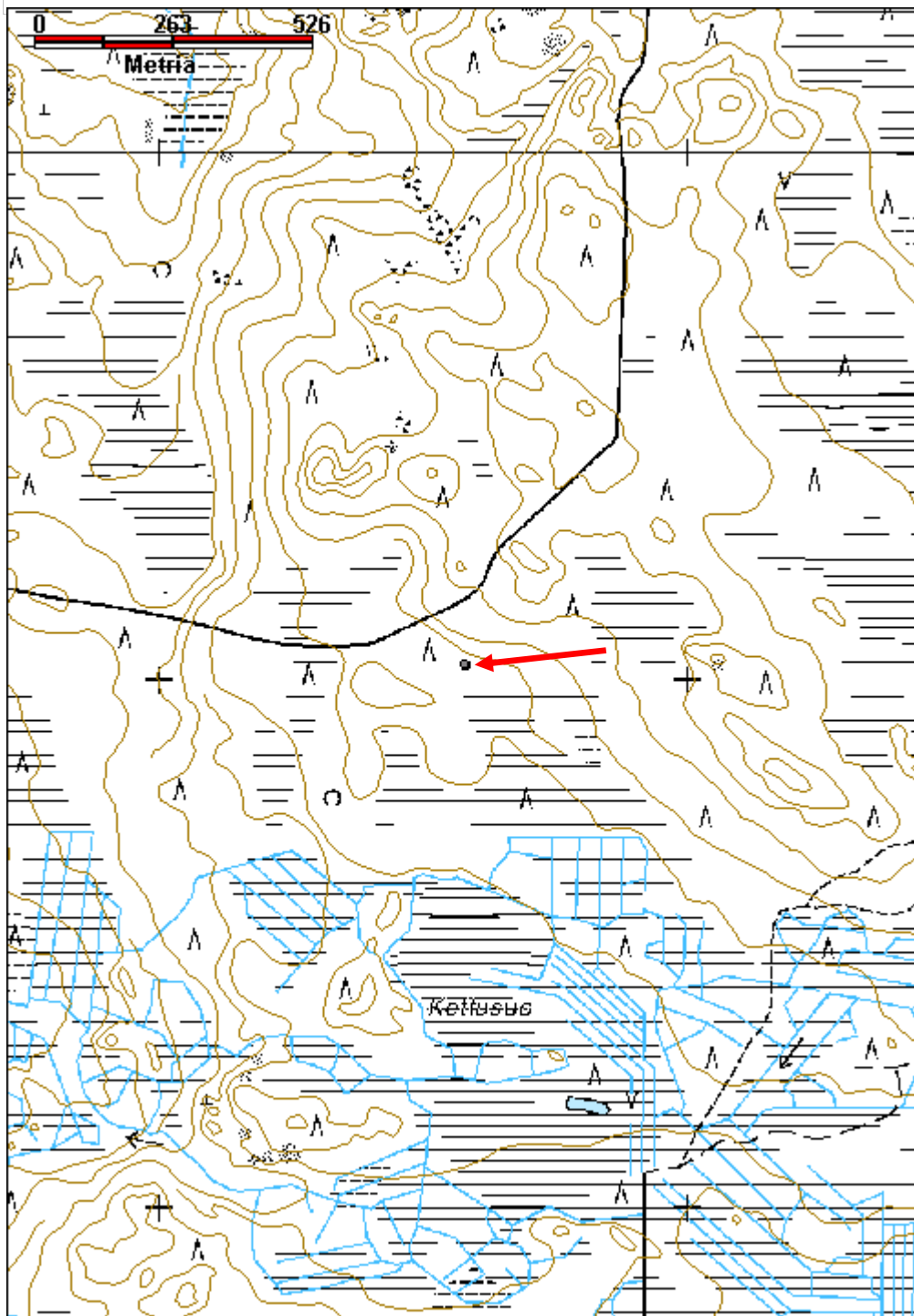
Kämpän huonosti säilyneet jäänteet. Kuv. T. Karjalainen

Kulttuuriperintöraportti

Sivu / 387

30.12.2010

Kohdetyyppi:	1 Asuinpaikat	Copyright:	© Metsähallitus 2008 © Maanmittauslaitos 1/MML/08
Koordinaatit:	X 7324027, Y 3518577, Z 236	Mittakaava:	1:10000



Kulttuuriperintöraportti

Sivu / 387

30.12.2010

Niemivaara kämppä jäännös

MH-tunnus: 120299

Kohdetyyppi:	1 Asuinpaikat	Haltija:	181 Metsätalous Länsi-Lappi
Ajoitus:	7116 Uusi aika	Ylläpitäjä:	181 Metsätalous Länsi-Lappi
Rakentamisvuosi:		Kunta:	0
Lukumäärä:	5		

Koordinaatti- selitys:		Geometria tuotettu:	4 Gps-mittaus, korjaamaton
Koordinaatit:	X 7306754, Y 3561281, Z 315	Löydöt:	

Taustatiedot

Metsähallituksen Posion konttorin henkilökunnan ilmoitus.

Ympäristön kuvaus

Kohde sijaitsee Niemivaaran itäpuolella, Niemivaaran, Selkävaaran ja Kärryvaaran välisessä solassa, johon johtaa lännestä hiekkatie. Paikalla kasvaa varttunutta kuusi- ja koivumetsää. Kämpän pihapiirin alueella kasvaa heinäkasvillisuutta.

Kohteen kuvaus

Kämpän pituus on 28 metriä ja leveys 9, 4 metriä. Pitkät sivut kulkevat suuntaan 269 astetta, siis itä - länsi -suuntainen. Kämpän perustuksessa on savimoreenipenkki hirsien sisällä. Kämpä on purettu ja vain alimmat hirsikerrat ovat jäljellä. Kämpän toisessa päässä on 9 metriä pitkä huone, sitten on kellari ja huone, toisessa päässä on 4 metriä pitkä huone. Rakenteissa on tehdasnauloja ja hirret on sahattu ja myös sahalankkuja on näkyvillä. Pohjalla on pellin kappaleita ja sahanpuruja ilmeisesti välikatolta. Hirret on sahattu tasasivuisiksi ja nurkissa on lamasalvos. Ympäristössä on sinkkisankoja, saaveja ja kaminan torvia. Rakennuksen lähistöllä on kolme monttua, joissa on hirren jäännöksiä ja perustuspenkkoja. Kämpän piha erottuu heinäkasvillisuuden kenttänä. Kämpän pihan lävitse kulkee tie.

Kohteessa on lisäksi suuri vanhempi kämppä ja sen sijainti on: x 3561261, y 7306716.
Rakennelman mitat ovat 10 x 17 metriä.

Kohteessa on lisäksi seuraavat rakennelmat:

rakennuksen sija, jossa on kamina x 356123 y 730764, koko: 5 x 4 metriä.

rinnkellari x 3561314 y 730674, koko: 4 x 6 metriä.

sauna x 3561283 y 7306727, 3 x 6 metriä.

Vanhan kämpän pohjalta löytyi kaksi arabian valkeaa pesukulhoa ja jätekuopasta sinkkinen 1 l mitta, jossa oli leima 1955.

Kämpän pihassa kasvaa pihlaja ja kentässä on nokkosia ja puna-ailakkeja. Kämpää ympäröi nuoria koivuja ja kuusia. Ympäröivässä metsässä on suuria kuusia, nuorta kasvatusmetsikköä ja uudistuskypsää metsikköä.

Kulttuuriperintöraportti

Sivu / 387

30.12.2010

Kohteen rajaus

Kohde rajautuu aluemaisesti kämpän pihapiiriin siten, että kaikki rakennelmat jäävät rajauksen sisälle.

Tulkinta

Uusi ja vanha metsätyökämppä piharakennuksineen.

Lisätietoja

Toimenpiteet

Tarkastukset

Tila: 3 Toteutettu Laji: 6 Suojeluarvojen tarkastus Tarkastusvuosi: 2010

Tarkastuspvm: 22.6.2010 Tarkastaja: T. Karjalainen

Kuvaus: Posion kulttuuriperintöinventointi

**Viranomais-
rekisterinro:**

Kunto: 2 Keskinertainen

Arvotus: 8 Muu suojeluarvo

Olotila: 2 Ei käytössä

**Kohteen
suojelu:** 9 Muu suojeluarvo

Selitys:

Selitys:

**Ympäristön
suojelu:**

0 Ei määritelty

Selitys:



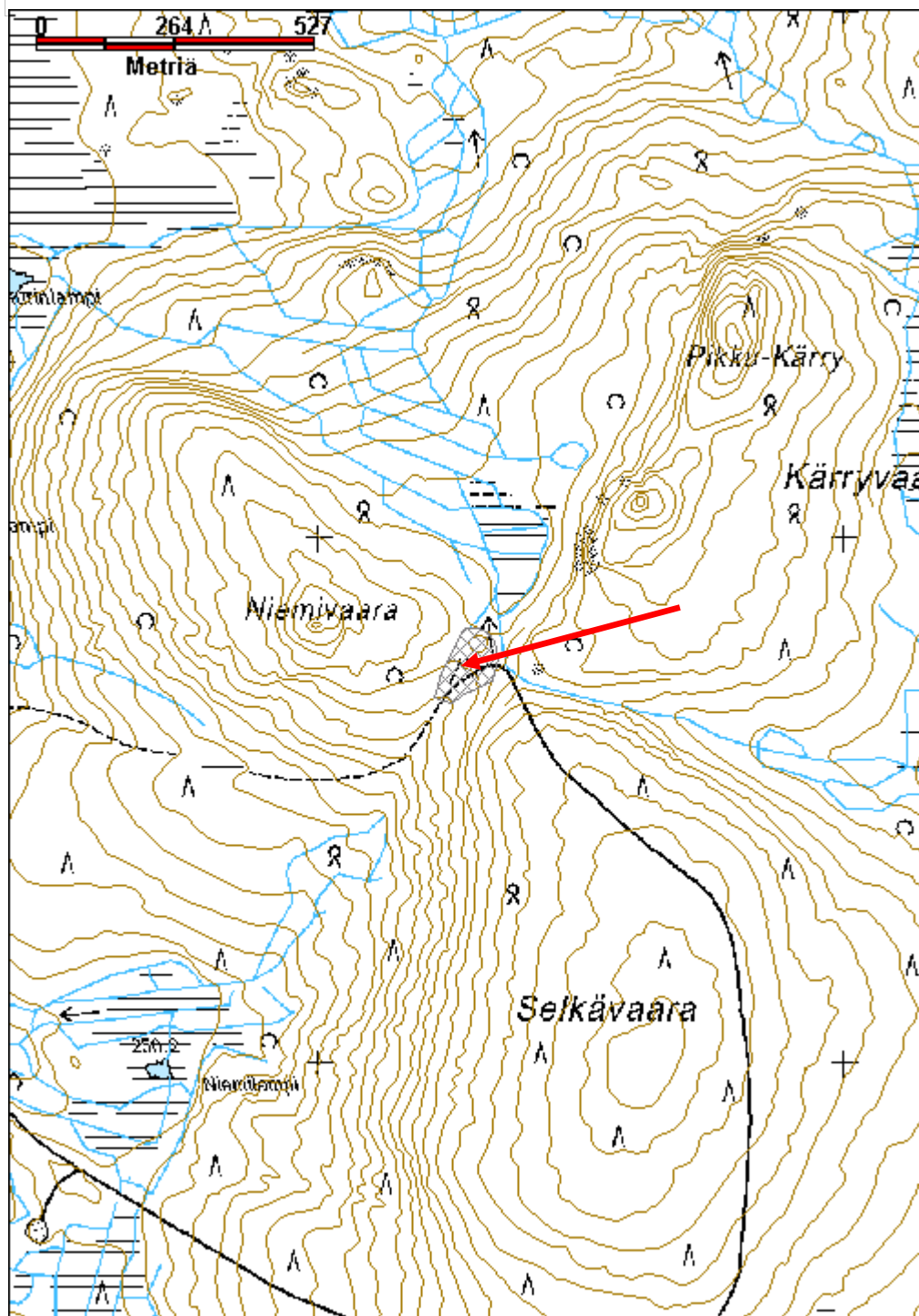
Kämpän rakenteita ja rikkoontunut Arabian pesuvati. Kuv. T. Karjalainen

Kulttuuriperintöraportti

Sivu / 387

30.12.2010

Kohdetyyppi:	1 Asuinpaikat	Copyright:	© Metsähallitus 2008 © Maanmittauslaitos 1/MML/08
Koordinaatit:	X 7306754, Y 3561281, Z 315	Mittakaava:	1:10000



Kulttuuriperintöraportti

Sivu / 387

30.12.2010

Niskakangas uittopato jäännös

MH-tunnus: 122172

Kohdetyyppi:	9 Valmistuspaikat/työpaikat	Haltija:	181 Metsätalous Länsi-Lappi
Ajoitus:	7116 Uusi aika	Ylläpitäjä:	181 Metsätalous Länsi-Lappi
Rakentamisvuosi:		Kunta:	614 POSIO
Lukumäärä:	1		

Koordinaatti-selitys:		Geometria tuotettu:	4 Gps-mittaus, korjaamaton
Koordinaatit:	X 7351258, Y 3532175, Z 281	Löydöt:	

Taustatiedot

TimoTimisjärven ilmoitus

Ympäristön kuvaus

Kohde sijaitsee Väätimöjärvestä etelään laskevan Väätimöjoen luusuassa. Rannoilla on räme, jossa kasvaa varttunutta mäntyä ja kuusta.

Kohteen kuvaus

Pato on kulkenut Väätimöjoen yli lännestä itään. Länsirannalla on havaittavissa padon kiveystä 20 metrin matkalla. Kivipato on metrin levyinen ja 50 cm korkea. Itärannalla patoa on 10 metrin matkalla. Joen kohdalla patoa ei ole havaittavissa, mutta virran yli johtaa kolmesta pyöreästä hongasta tehty silta. Padon kohdalla on joen molemmin puolin metsäkoneen ajoura.

Kohteen rajaus

Kohde rajautuu pistemäisesti padolta mitattuun gps pisteeseen.

Tulkinta

Uittopato

Lisätietoja
Toimenpiteet
Tarkastukset

Tila: 3 Toteutettu Laji: 6 Suojeluarvojen tarkastus Tarkastusvuosi: 2010
Tarkastuspvm: 11.8.2010 Tarkastaja: Taisto Karjalainen
Kuvaus: Posion kulttuuriperintöinventointi

Viranomaisrekisterinro:	Kunto:	2 Keskinertainen
	Olotila:	2 Ei käytössä

Kulttuuriperintöraportti

Sivu / 387

30.12.2010

Arvotus:	8 Muu suojeluarvo	Kohteen suojelu:	9 Muu suojeluarvo
Selitys:		Selitys:	
Ympäristön suojelu:	0 Ei määritelty		
Selitys:			



Uittopadon maavalli näkyy kuvan oikeassa reunassa. Kuv. T. Karjalainen

Kulttuuriperintöraportti

Sivu / 387

30.12.2010

Kohdetyyppi:	9 Valmistuspaikat/työpaikat	Copyright:	© Metsähallitus 2008 © Maanmittauslaitos 1/MML/08
Koordinaatit:	X 7351258, Y 3532175, Z 281	Mittakaava:	1:10000



Kulttuuriperintöraportti

Sivu / 387

30.12.2010

Niskakoski uittopato

MH-tunnus: 118186

Kohdetyyppi:	9 Valmistuspaikat/työpaikat	Haltija:	181 Metsätalous Länsi-Lappi
Ajoitus:	7116 Uusi aika	Ylläpitäjä:	181 Metsätalous Länsi-Lappi
Rakentamisvuosi:		Kunta:	614 POSIO
Lukumäärä:	1		

Koordinaatti- selitys:		Geometria tuotettu:	4 Gps-mittaus, korjaamaton
Koordinaatit:	X 7321549, Y 3541770, Z 245	Löydöt:	

Taustatiedot

Löytyi inventoinnissa.

Ympäristön kuvaus

Kohde sijaitsee Livojoen Niskakoskella. Maasto on alueella kivistä hiekkakangasta, jossa kasvaa varttunutta mäntyä ja koivua. Padon yli kulkee UKK reitti, johon liittyvä laavu on joen länsirannalla.

Kohteen kuvaus

Kohteen länsirannalla on 20 m pitkä maapato joka on 2m leveä ja metrin korkea. Kohteen itärannalla patoa on noin 10 metriä. Joen yli menee betonista rakennettu uittopato, jossa on 2 tulvaluukkuja ja 3 betonipilaria. Sillan kansi on metrin levyinen, se on valettu betonista ja sen molemmin puolin on rautakaiteet. Patoluukut on tehty parruista ja lankuista. Sillan yli kulkee UKK-reitti ja etelärannalla on Niskakosken laavu. Silta on 10 metriä pitkä.

Kohteen rajaus

Kohde rajautuu aluemaisesti uittopadon ja patoluukkujen alueelle.

Tulkinta

Uittopato ja patoluukut.

Lisätietoja
Toimenpiteet
Tarkastukset

Tila: 3 Toteutettu Laji: 6 Suojeluarvojen tarkastus Tarkastusvuosi: 2010
Tarkastuspvm: 24.8.2010 Tarkastaja: T. Karjalainen
Kuvaus: Posion kulttuuriperintöinventointi

**Viranomais-
rekisterinro:**
Kunto: 1 Hyvä

Kulttuuriperintöraportti

Sivu / 387

30.12.2010

Arvotus:	8 Muu suojeluarvo	Olotila:	2 Ei käytössä
Selitys:		Kohteen suojelu:	9 Muu suojeluarvo
Selitys:		Selitys:	
Ympäristön suojelu:	0 Ei määritelty		
Selitys:			



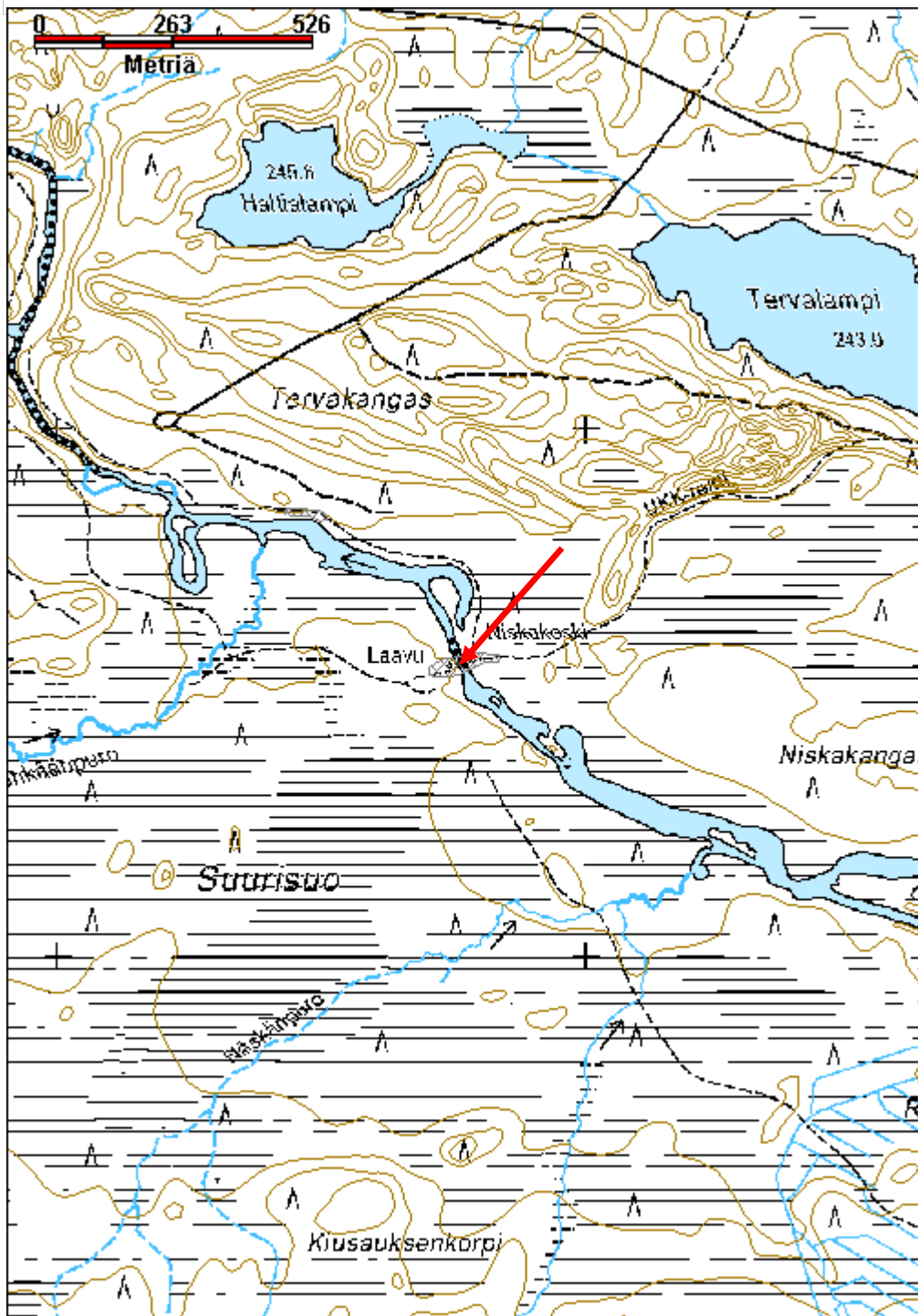
Uittopadon betoninen sillan kansi. Kuv. T. Karjalainen

Kulttuuriperintöraportti

Sivu / 387

30.12.2010

Kohdetyyppi:	9 Valmistuspaikat/työpaikat	Copyright:	© Metsähallitus 2008 © Maanmittauslaitos 1/MML/08
Koordinaatit:	X 7321549, Y 3541770, Z 245	Mittakaava:	1:10000



Kulttuuriperintöraportti

Sivu / 387

30.12.2010

Nortiskapirtti kämppä jäännös

MH-tunnus: 114749

Kohdetyyppi:	1 Asuinpaikat	Haltija:	181 Metsätalous Länsi-Lappi
Ajoitus:	7116 Uusi aika	Ylläpitäjä:	181 Metsätalous Länsi-Lappi
Rakentamisvuosi:		Kunta:	614 POSIO
Lukumäärä:	2		

Koordinaatti-selitys:		Geometria tuotettu:	4 Gps-mittaus, korjaamaton
Koordinaatit:	X 7328202, Y 3531799, Z 228	Löydöt:	

Taustatiedot

Timo Simontaipaleen ilmoitus

Ympäristön kuvaus

Pääpirtti sijaitsee 35 metriä Aimojoesta etelään. Alue on kivistä hiekkakangasta, jossa kasvaa mäntytaimikko. Alue on äestetty. Rakennukset ovat muuten säilyneet, mutta tallin yli menee yksi äestysoja. Aluskasvillisuus on kanervaa ja hiirenporrasta.

Kohteen kuvaus

Päärakennuksen pituus on 11 metriä, leveys 8 metriä. Kämpässä on ovet pohjois- ja eteläseinällä. Kämpän keskivaiheilla on pohjois-etelä-suuntainen väliseinä, jonka keskellä on ovi. Kämpän eteläseinällä noin kämpän keskivaiheilla on uunikiuas, jonka halkaisija on 4 metriä ja korkeus 1,5 metriä. Kämpän lounaiskulmassa on 3 x 3 metriä kokoinen syvennys. Ovien pielissä nähtiin karojen hahlot. Nurkat on salvottu molemmin puolin. Hirret on katkottu pääosin sahaamalla. Nurkat on salvottu tasapohjaiseen V-muotoon sekä ylä- että alapuolelta. Ikkunan reunat on kiinnitetty hirsiiin porattuihin reikiin kiinnitetyillä pystytapeilla.

Talli sijaitsee päärakennuksesta lähimmistä kulmista mitattuna. 4 metrin päässä koillisessa. Rakennelman pituus on 10 metriä, leveys 7 metriä. Tallin hirret on katkaistu kirveellä ja salvos on samanlainen kuin päärakennuksessa. Koska tallin yli on äestetty, alueella näkyy vain joitain hirsiiä.

Kohteen rajaus

Kohde rajautuu pistemäisesti kämpän keskeltä mitattuun gps pisteeseen.

Tulkinta

Metsätyökämpä ja siihen liittyvä hevostalli.

Lisätietoja

Kohde on saanut nimensä siitä, että pojat opettelivat polttamaan tupakkaa kyseisessä kämpässä. Nimi viittaa North State tupakkamerkkiin.

Toimenpiteet

Kulttuuriperintöraportti

Sivu / 387

30.12.2010

Tarkastukset

Tila: 3 Toteutettu Laji: 6 Suojeluarvojen tarkastus Tarkastusvuosi: 2010
 Tarkastuspvm: 9.7.2010 Tarkastaja: T. Karjalainen
 Kuvaus: Posion kulttuuriperintöinventointi

Viranomais- rekisterinro:

Kunto: 3 Huono

Olotila: 2 Ei käytössä

Arvotus: 8 Muu suojeluarvo

**Kohteen
suojelu:** 9 Muu suojeluarvo

Selitys:

Selitys:

Ympäristön suojelu:

0 Ei määritelty

Selitys:



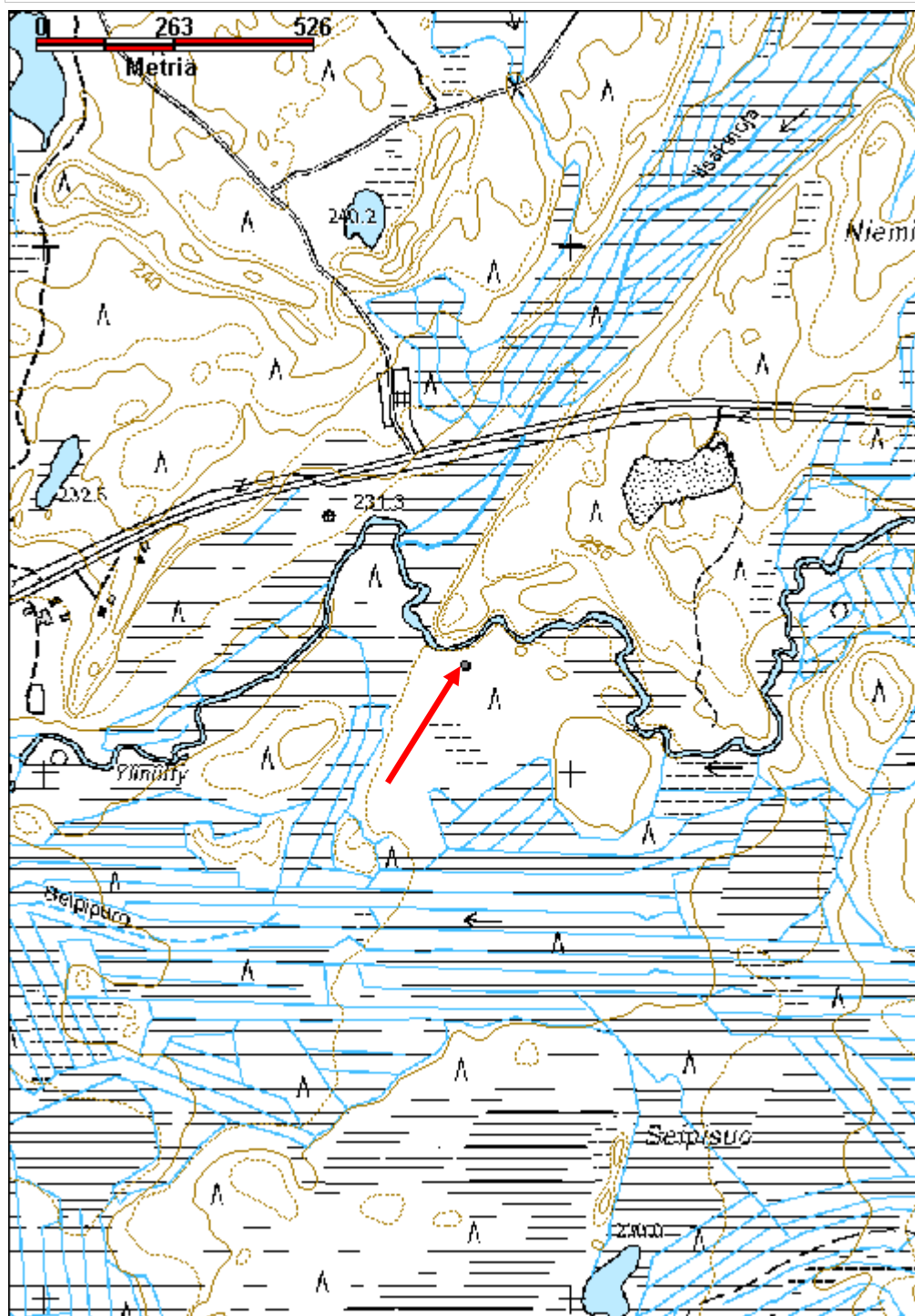
Kämpän hirret oli veistetty huolellisesti. Kuv. T. Karjalainen

Kulttuuriperintöraportti

Sivu / 387

30.12.2010

Kohdetyyppi:	1 Asuinpaikat	Copyright:	© Metsähallitus 2008 © Maanmittauslaitos 1/MML/08
Koordinaatit:	X 7328202, Y 3531799, Z 228	Mittakaava:	1:10000



Kulttuuriperintöraportti

Sivu / 387

30.12.2010

Palojokisuu metsänvartijan kämpä jäännös

MH-tunnus: 123110

Kohdetyyppi:	1 Asuinpaikat	Haltija:	181 Metsätalous Länsi-Lappi
Ajoitus:	7116 Uusi aika	Ylläpitäjä:	181 Metsätalous Länsi-Lappi
Rakentamisvuosi:		Kunta:	614 POSIO
Lukumäärä:	1		

Koordinaattiselitys:		Geometria tuotettu:	4 Gps-mittaus, korjaamaton
Koordinaatit:	X 7351476, Y 3512470, Z 125	Löydöt:	

Taustatiedot

Matti Myllylän ilmoitus.

Ympäristön kuvaus

Kohde sijaitsee Palojoen jyrkkärinteisen laakson pohjalla. Itäpuolella Palojoki laskee Auttijärveen. Joki on pääosin jyrkkää koskea. Alueella kasvaa varttunut sekametsä.

Kohteen kuvaus

Kohteessa on metsänvartijan kämpän käännös. Paikalla on suorakaiteenmuotoisen rakennuksen pohja, josta on näkyvillä nurkkakivet ja punatiiliä. Rakennuksen pitkät sivut ovat kulkeneet pohjois-etelä suuntaisesti. Rakennelman koko on 6,5 x 4 metriä.

Päärakennuksesta 15 metriä itään on 5 x 4 metrin kokoisen saunan jäännökset. Saunasta on jäljellä muutama lahonnut hirsi, sekä kiukaasta muutama punatiili. Rakennukselta johtaa 6-askelmaiset kiviportaavat palojoen koskeen.

Kohteen rajaus

Kohde rajautuu pistemäisesti vartijan kämpän sijasta mitattuun gps pisteeseen.

Tulkinta

Metsänvartijan kämpän jäännös.

Lisätietoja
Toimenpiteet
Tarkastukset

Tila: 3 Toteutettu Laji: 6 Suojeluarvojen tarkastus Tarkastusvuosi: 2010
Tarkastuspvm: 15.9.2010 Tarkastaja: T. Karjalainen
Kuvaus: Posion kulttuuriperintöinventointi

**Viranomais-
rekisterinro:**
Kunto: 3 Huono

Kulttuuriperintöraportti

Sivu / 387

30.12.2010

Arvotus:	8 Muu suojeluarvo	Olotila:	2 Ei käytössä
Selitys:		Kohteen suojelu:	9 Muu suojeluarvo
Selitys:		Selitys:	
Ympäristön suojelu:	0 Ei määritelty		
Selitys:			



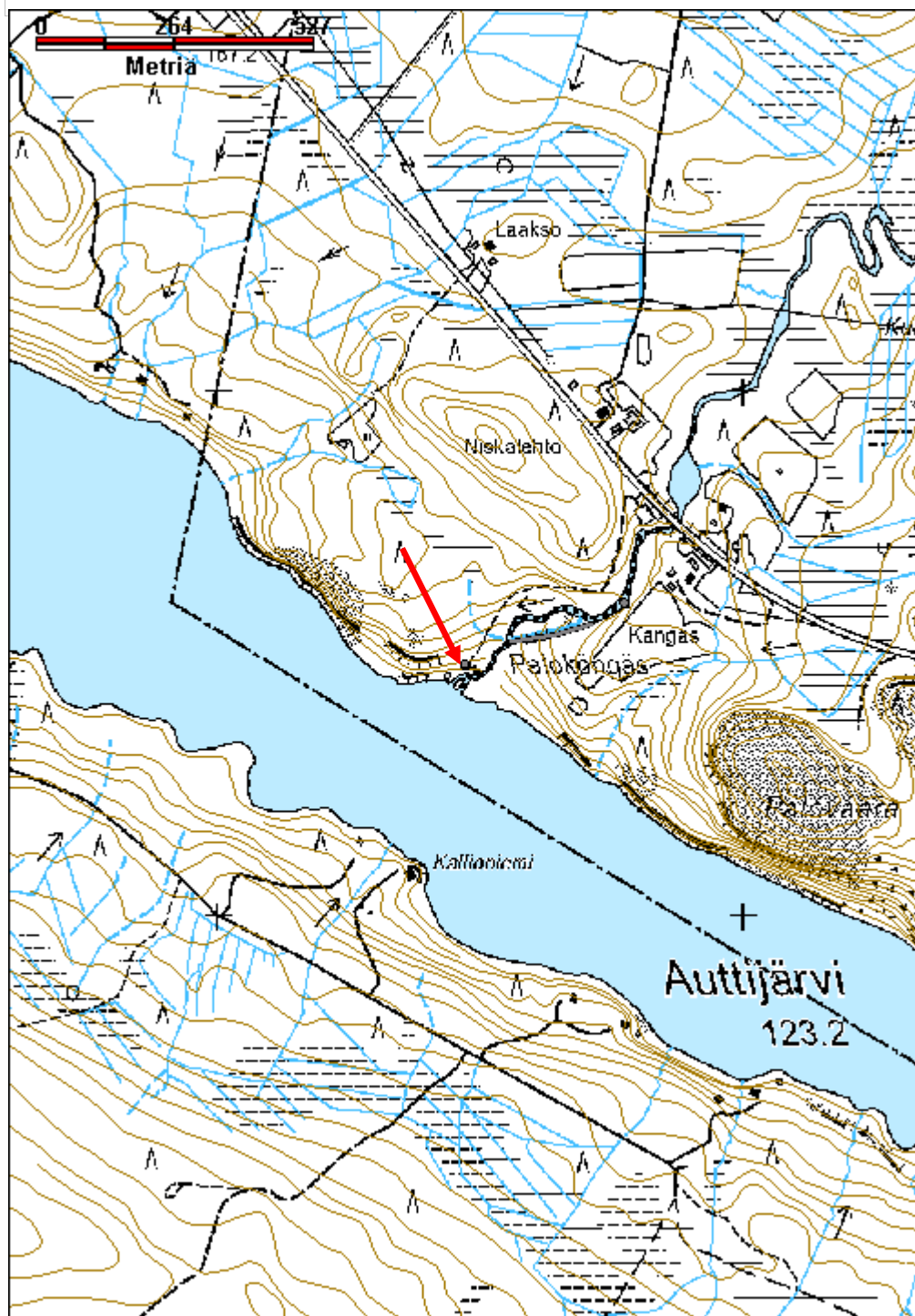
Metsänvartijan asumuksen ja saunan sijat. Kuv. T. Karjalainen

Kulttuuriperintöraportti

Sivu / 387

30.12.2010

Kohdetyyppi:	1 Asuinpaikat	Copyright:	© Metsähallitus 2008 © Maanmittauslaitos 1/MML/08
Koordinaatit:	X 7351476, Y 3512470, Z 125	Mittakaava:	1:10000



Kulttuuriperintöraportti

Sivu / 387

30.12.2010

Palojärven tammi uittopato jäännös

MH-tunnus: 122718

Kohdetyyppi:	9 Valmistuspaikat/työpaikat	Haltija:	181 Metsätalous Länsi-Lappi
Ajoitus:	7116 Uusi aika	Ylläpitäjä:	181 Metsätalous Länsi-Lappi
Rakentamisvuosi:		Kunta:	614 POSIO
Lukumäärä:	1		

Koordinaattiselitys:		Geometria tuotettu:	4 Gps-mittaus, korjaamaton
Koordinaatit:	X 7355126, Y 3517991, Z 194	Löydöt:	

Taustatiedot

Matti Myllylän ilmoitus.

Ympäristön kuvaus

Kohde sijaitsee keskimmäisen Palojärven luusuassa, Palojoen itärannalla. Alueella kasvaa nuori kasvatusmetsikkö, länsipuolella on vanha kasvatusmetsikkö.

Kohteen kuvaus

Kohteessa on joen molemmin puolin 10 metriä leveä ja 3 metriä korkea pato, joka on ruopattu auki 10 metrin matkalta. länsipuolella on puisen rakennelman parruja läjässä. Parruissa on runsaasti rautapultteja. Parrut on sahattu neliön muotoon ja niissä on salvoksia molemmin puolin. Parrut on katkottu sahaamalla.

Kohteen rajaus

Kohde rajautuu viivamaisesti padon alueelle.

Tulkinta

Uittopato.

Lisätietoja
Toimenpiteet
Tarkastukset

Tila: 3 Toteutettu Laji: 6 Suojeluarvojen tarkastus Tarkastusvuosi: 2010
Tarkastuspvm: 17.9.2010 Tarkastaja: T. Karjalainen
Kuvaus: Posion kulttuuriperintöinventointi

Viranomaisrekisterinro:		Kunto:	3 Huono
		Olotila:	2 Ei käytössä
Arvotus:	8 Muu suojeluarvo	Kohteen	9 Muu suojeluarvo

Selitys:		suojelu:
Selitys:		Selitys:
Ympäristön suojelu:	0 Ei määritelty	
Selitys:		



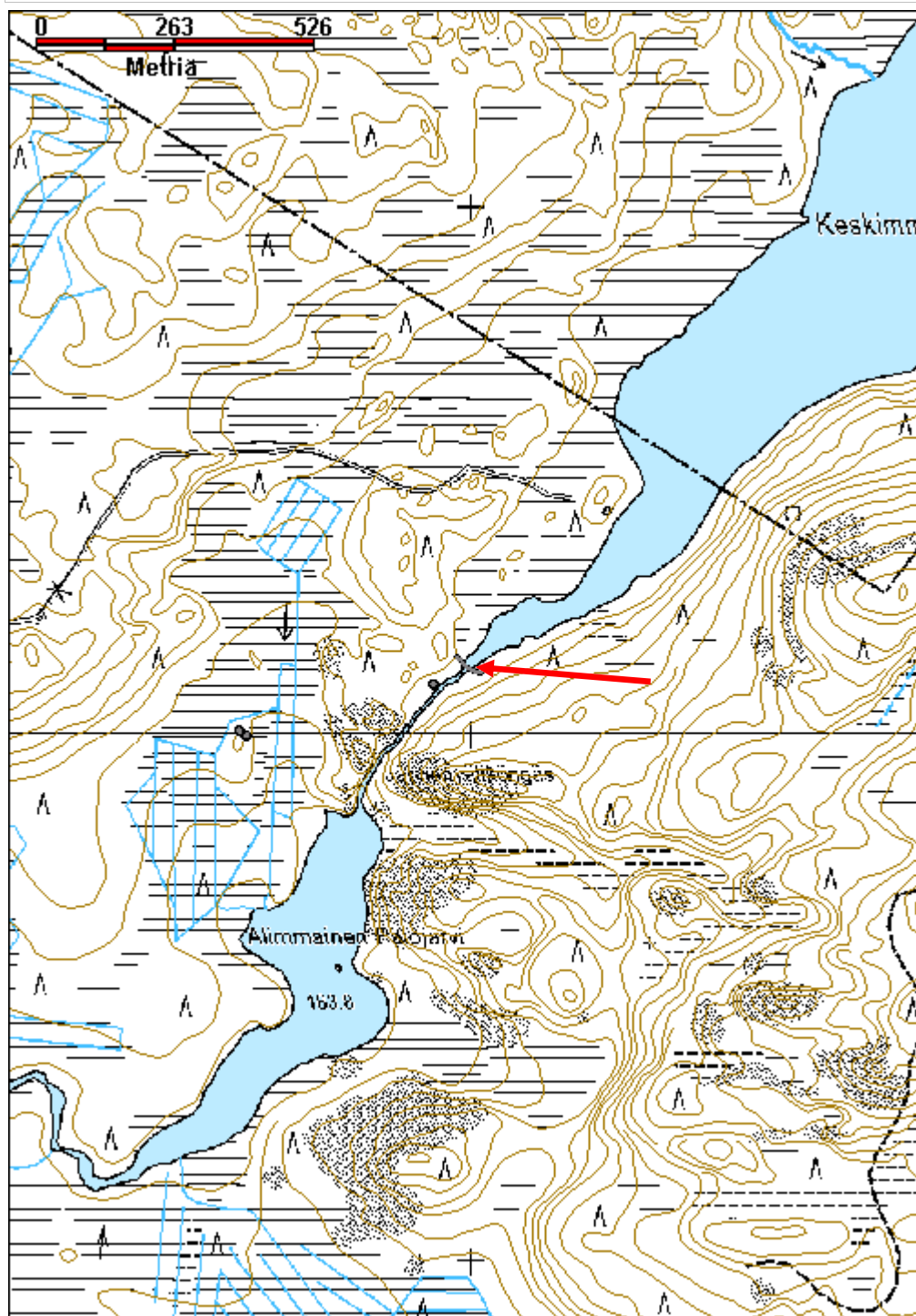
Tammen maa- ja puurakenteita. Kuv. T. Karjalainen

Kulttuuriperintöraportti

Sivu / 387

30.12.2010

Kohdetyyppi:	9 Valmistuspaikat/työpaikat	Copyright:	© Metsähallitus 2008 © Maanmittauslaitos 1/MML/08
Koordinaatit:	X 7355126, Y 3517991, Z 194	Mittakaava:	1:10000



Kulttuuriperintöraportti

Sivu / 387

30.12.2010

Paloköngäs uittoränni jäännös

MH-tunnus: 122766

Kohdetyyppi:	9 Valmistuspaikat/työpaikat	Haltija:	181 Metsätalous Länsi-Lappi
Ajoitus:	7116 Uusi aika	Ylläpitäjä:	181 Metsätalous Länsi-Lappi
Rakentamisvuosi:		Kunta:	614 POSIO
Lukumäärä:	1		

Koordinaattiselitys:		Geometria tuotettu:	4 Gps-mittaus, korjaamaton
Koordinaatit:	X 7351534, Y 3512642, Z 150	Löydöt:	

Taustatiedot

Matti Myllylän ilmoitus. Merkki maastokartalla.

Ympäristön kuvaus

Palojoen laaksonpohja, jossa kasvaa lehtomainen kangas. Ränni sijaitsee Palojoen itärannalla Auttijärven ja Posio - Rovaniemi tien välisessä maastossa.

Kohteen kuvaus

Kohde sijaitsee Palojoen kaakkoisrannalla. Kohteessa on 200 metriä pitkä uittoränni, jonka kokonaisleveys on noin 10 metriä, josta rännin osuus on noin 2 metriä. Rännissä näkyy hirsiset tukirakenteet, joita on katkottu kirveellä ja sahalla. Rakenteet on tuettu suurilla metrinkin halkaisijaltaan olevilla kivilohkareilla.. Hirsirakenteiden päällä kasvaa sammalta ja rakenteet ovat pahoin lahonneet. Ränni on alueen vanhempi ränni, uudempi on purettu pois. Rakenteissa näkyy hirsisalvoksia ja jopa 7 hirsikertaa.

Kohteen rajaus

Kohde rajautuu viivamaisesti rännin alueelle.

Tulkinta

Uittoränni.

Lisätietoja
Toimenpiteet
Tarkastukset

Tila: 3 Toteutettu Laji: 6 Suojeluarvojen tarkastus Tarkastusvuosi: 2010
 Tarkastuspvm: 15.9.2010 Tarkastaja: T. Karjalainen
 Kuvaus: Posion kulttuuriperintöinventointi

Viranomaisrekisterinro:	Kunto:	2 Keskinertainen
--------------------------------	---------------	------------------

Kulttuuriperintöraportti

Sivu / 387

30.12.2010

Arvotus:	8 Muu suojeluarvo	Olotila:	2 Ei käytössä
Selitys:		Kohteen suojelu:	9 Muu suojeluarvo
Selitys:		Selitys:	
Ympäristön suojelu:	0 Ei määritelty		
Selitys:			



Uittorännin massiivisia kivrakenteita. Kuv. T. Karjalainen

Kulttuuriperintöraportti

Sivu / 387

30.12.2010

Kohdetyyppi:	9 Valmistuspaikat/työpaikat	Copyright:	© Metsähallitus 2008 © Maanmittauslaitos 1/MML/08
Koordinaatit:	X 7351534, Y 3512642, Z 150	Mittakaava:	1:10000



Kulttuuriperintöraportti

Sivu / 387

30.12.2010

Palokönkään tammi uittopato jäännös

MH-tunnus: 122748

Kohdetyyppi:	9 Valmistuspaikat/työpaikat	Haltija:	181 Metsätalous Länsi-Lappi
Ajoitus:	7116 Uusi aika	Ylläpitäjä:	181 Metsätalous Länsi-Lappi
Rakentamisvuosi:		Kunta:	614 POSIO
Lukumäärä:	1		

Koordinaatti-selitys:		Geometria tuotettu:	4 Gps-mittaus, korjaamaton
Koordinaatit:	X 7351593, Y 3512773, Z 155	Löydöt:	

Taustatiedot

Matti Myllylän ilmoitus.

Ympäristön kuvaus

Palojoen. yli kulkeva tammi. Tammi sijaitsee Auttijärven ja Posio - Rovaniemi tien välisellä alueella Palojoessa. Alueella kasvaa lehtometsä, koivua ja kuusta.

Kohteen kuvaus

Kohteessa on näkyvissä 10 leveä ja 3 m korkea tammien pato, joka on tehty kivistä ja savimaasta. Tammi kulkee joen yli kaakko-luode suunnassa. Joen luoteisrannalla on vesirajassa näkyvissä tammien hirsirakenteita. Tammesta joen alajuoksulle on lähtenyt uittoränni, jonka rautaisia kiinnikkeitä on tammien kohdalla kalliossa. Palojoki kulkee alueella itä-länsi-suunnassa.

Kohteen rajaus

Kohde rajautuu pistemäisesti havaittujen rakenteiden kohdalta mitattuun gps pisteeseen.

Tulkinta

Uittopato.

Lisätietoja
Toimenpiteet
Tarkastukset

Tila: 3 Toteutettu Laji: 6 Suojeluarvojen tarkastus Tarkastusvuosi: 2010
Tarkastuspvm: 15.9.2010 Tarkastaja: T. Karjalainen
Kuvaus: Posion kulttuuriperintöinventointi

Viranomaisrekisterinro:	Kunto:	2 Keskinertainen
	Olotila:	2 Ei käytössä

Kulttuuriperintöraportti

Sivu / 387

30.12.2010

Arvotus:	8 Muu suojeluarvo	Kohteen suojelu:	9 Muu suojeluarvo
Selitys:		Selitys:	
Ympäristön suojelu:	0 Ei määritelty		
Selitys:			



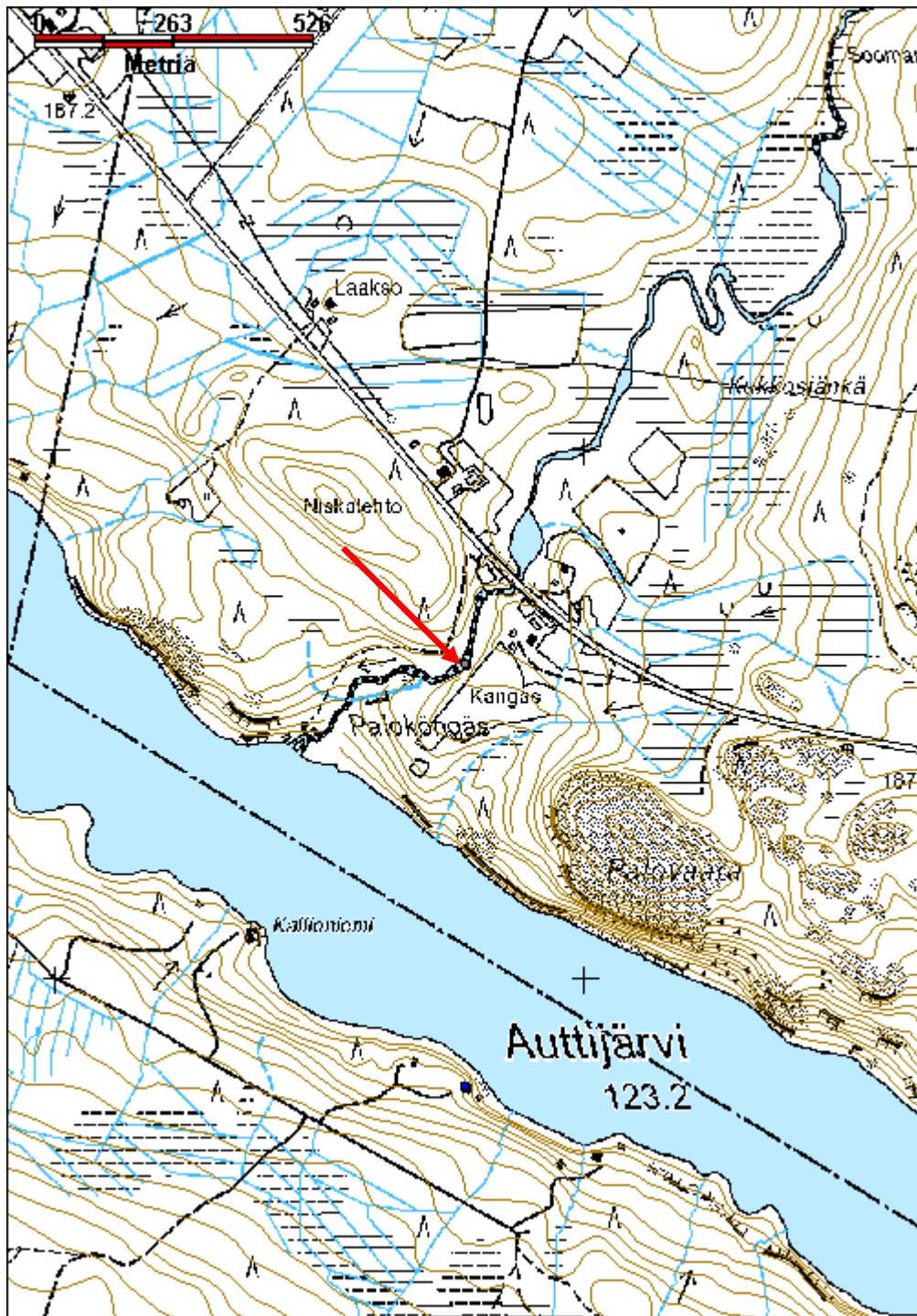
Tammen molempien rantojen rakenteet. Kuv. T. Karjalainen

Kulttuuriperintöraportti

Sivu / 387

30.12.2010

Kohdetyyppi:	9 Valmistuspaikat/työpaikat	Copyright:	© Metsähallitus 2008 © Maanmittauslaitos 1/MML/08
Koordinaatit:	X 7351593, Y 3512773, Z 155	Mittakaava:	1:10000



Kulttuuriperintöraportti

Sivu / 387

30.12.2010

Papinpolku reitti

MH-tunnus: 125761

Kohdetyyppi:	13 Liikennekohteet	Haltija:	181 Metsätalous Länsi-Lappi
Ajoitus:	7116 Uusi aika	Ylläpitäjä:	181 Metsätalous Länsi-Lappi
Rakentamisvuosi:		Kunta:	614 POSIO
Lukumäärä:	1		

Koordinaatti-selitys:		Geometria tuotettu:	4 Gps-mittaus, korjaamaton
Koordinaatit:	X 7323652, Y 3523523, Z 225	Löydöt:	

Taustatiedot

Kalevi Simontaipaleen ilmoitus.

Ympäristön kuvaus

Reitti kulkee Iso Kivijärven etelärannalla 20 metrin etäisyydellä rannasta. Maasto on paikoin suota ja paikoin moreenikumpuja, joissa kasvaa mäntymetsä.

Kohteen kuvaus

Kohde on Papin polku -niminen reitti, joka on pilkkamännyin merkitty polku. Reitti kulkee myös kohteessa Hietaharju 1, jonka pilkkapuu ilmeisesti liittyy reittiin. Kohteessa on polku, pilkkapuita ja suossa poikkipuita. Polku näkyy enää vain osittain maastossa ja sen sijaintia on paikoin mahdoton määrittää. Pilkkamäntyjä on polun varrella useita ja ne ovat hyvin säilyneet. Yksi reitin pilkkapuu on kohdassa x 3523538 y 7326635. Paikalla kulkee papin polku Mäntyjärven kylästä Penämöön ja Sodankylään saakka. Pohjoisempana reitti kulkee Laukkujärven ja Hietajärven välisellä Hietaharjulla. Hietaharjun pohjoispäässä harjuun on tehty leikkaus polkua varten.

Kohteen rajaus

Kohde rajautuu viivamaisesti havaitun polun mukaisesti.

Tulkinta

Vanha polku, jota ilmoittajan mukaan käyttivät papit virkamatkoillaan.

Lisätietoja
Toimenpiteet
Tarkastukset

Tila: 3 Toteutettu Laji: 6 Suojeluarvojen tarkastus Tarkastusvuosi: 2010
Tarkastuspvm: 2.6.2010 Tarkastaja: T. Karjalainen
Kuvaus: Posion kulttuuriperintöinventointi

Viranomaisrekisterinro:
Kunto: 2 Keskinertainen

Kulttuuriperintöraportti

Sivu / 387

30.12.2010

Arvotus:	8 Muu suojeluarvo	Olotila:	2 Ei käytössä
Selitys:		Kohteen suojelu:	9 Muu suojeluarvo
Selitys:		Selitys:	
Ympäristön suojelu:	0 Ei määritelty		
Selitys:			



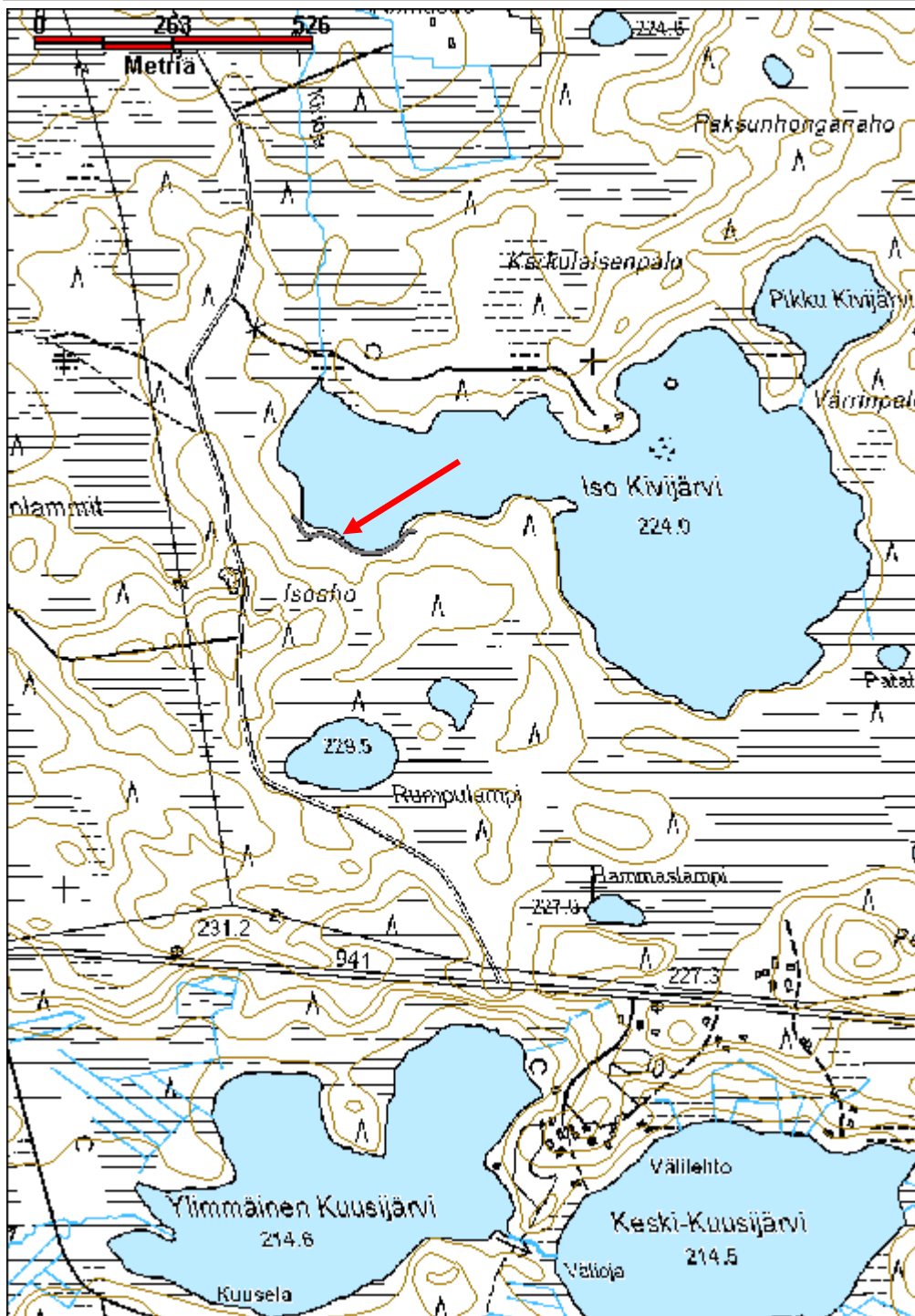
Papinpolun poikkipuita ja pilkkapuu. Kuv. T. Karjalainen

Kulttuuriperintöraportti

Sivu / 387

30.12.2010

Kohdetyyppi:	13 Liikennekohteet	Copyright:	© Metsähallitus 2008 © Maanmittauslaitos 1/MML/08
Koordinaatit:	X 7323652, Y 3523523, Z 225	Mittakaava:	1:10000



Kulttuuriperintöraportti

Sivu / 387

30.12.2010

Pernunlampi kämppä jäännös

MH-tunnus: 121426

Kohdetyyppi:	9 Valmistuspaikat/työpaikat	Haltija:	181 Metsätalous Länsi-Lappi
Ajoitus:	7116 Uusi aika	Ylläpitäjä:	181 Metsätalous Länsi-Lappi
Rakentamisvuosi:		Kunta:	614 POSIO
Lukumäärä:	1		

Koordinaatti-selitys:		Geometria tuotettu:	4 Gps-mittaus, korjaamaton
Koordinaatit:	X 7361485, Y 3534605, Z 294	Löydöt:	

Taustatiedot

Metsähallituksen Posion konttorihenkilökunnan ilmoitus.

Ympäristön kuvaus

Kohde sijaitsee Pernunlammin lounaispuolella olevan kivisen vaaran päällä. Kohteen eteläpuolella on pieni suo. Rakennelman ympäristössä kasvaa nuori mäntymetsä. Alueella on tehty vuoden sisällä harvennushakkuu. Aluskasvillisuutena on mustikkaa.

Kohteen kuvaus

Kohteessa on 9 x 6 metrin kokoinen kämppä, jonka pitkät sivut ovat koillis-lounaissuuntaiset. Kämpän koillispäädyssä on 1 x 2 metrin kokoinen ja metrin syvä kellarikuoppa. Kämpän pohjoisen pitkän sivun puolivälissä on 3 metriä halkaisijaltaan oleva kiviraunio, jonka korkeus on 1,2 metriä. Kämpän hirret on katkaistu sahalla, ja salvettu alapuolelta. Kämpän perustus on osittain luonnonkivien varassa, ja osittain maapenkan päällä. Kämpän yli kulkee kaakosta luoteeseen poikittaisia hirsiiä, jotka ovat ilmeisesti jäänteitä kattorakenteista. Samaan suuntaan kämpän keskivaiheilla kulkee maavalli, joka on ilmeisesti jääne kämpän kahtia jakaneesta väliseinästä. Rakenteen yli kulkee myös kirveellä halkaistuja lautoja. Kiviraunion päällä on oven rautainen sarana. Kämpästä itää noin 12 metrin päässä on 2 x 1 metrin syvä kuoppa.

Kohteen rajaus

Kohde rajautuu pistemäisesti kämpän keskeltä mitattuun gps pisteeseen.

Tulkinta

Kämpä on pieni ja luultavasti se on ollut niittysauna tai niittylato. Viereisellä suolla kasvaa saraheinää, jonka korjuuseen rakennelma sopisi.

Lisätietoja
Toimenpiteet
Tarkastukset

Tila: 3 Toteutettu

Laji: 6 Suojeluarvojen tarkastus

Tarkastusvuosi: 2010

Kulttuuriperintöraportti

Sivu / 387

30.12.2010

Tarkastuspvm: 3.8.2010 Tarkastaja: T. Karjalainen
 Kuvaus: Posion kulttuuriperintöinventointi

Viranomais- rekisterinro:		Kunto:	2 Kesinkertainen
Arvotus:	8 Muu suojeluarvo	Olotila:	2 Ei käytössä
Selitys:		Kohteen suojaus:	9 Muu suojeluarvo
		Selitys:	

Ympäristön suojaus:	0 Ei määritelty
Selitys:	



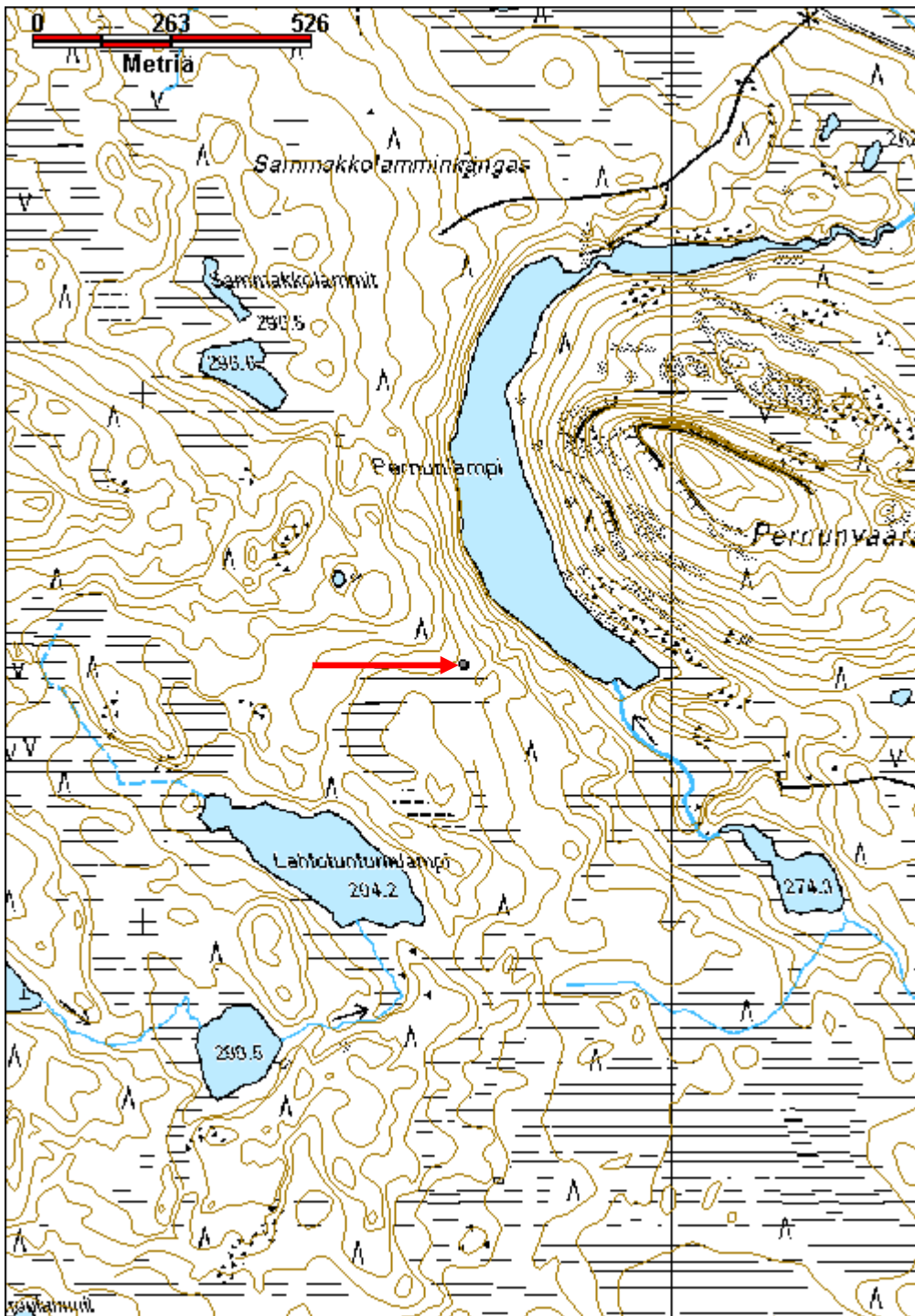
Kämppä on ilmeisesti niittysauna. Kuv. T. Karjalainen

Kulttuuriperintöraportti

Sivu / 387

30.12.2010

Kohdetyyppi:	9 Valmistuspaikat/työpaikat	Copyright:	© Metsähallitus 2008 © Maanmittauslaitos 1/MML/08
Koordinaatit:	X 7361485, Y 3534605, Z 294	Mittakaava:	1:10000



Kulttuuriperintöraportti

Sivu / 387

30.12.2010

Pihlajalehto 1 asumus

MH-tunnus: 117042

Kohdetyyppi:	1 Asuinpaikat	Haltija:	181 Metsätalous Länsi-Lappi
Ajoitus:	7116 Uusi aika	Ylläpitäjä:	181 Metsätalous Länsi-Lappi
Rakentamisvuosi:		Kunta:	614 POSIO
Lukumäärä:	1		

Koordinaatti- selitys:		Geometria tuotettu:	4 Gps-mittaus, korjaamaton
Koordinaatit:	X 7324626, Y 3542922, Z 258	Löydöt:	

Taustatiedot

Tilan rakennukset on ostettu Metsähallitukselle pakkohuutokaupassa. Entinen omistaja on ollut Ilmari Kaukua.

Ympäristön kuvaus

Kohde sijaitsee kivisellä kankaalla, jossa kasvaa varttunut mäntymetsä. Kohteen pohjoispuolella on peltoaukeita, jotka ovat viljelyksessä. Lähistöllä on Kohteet Pihlajalehto 2,3 ja 4, jotka ovat navetta, lato ja kellari.

Kohteen kuvaus

Rakennuksen pitkät sivut ovat pohjois-eteläsuuntaiset, eteinen sijaitsee rakennuksen länsipuolella. Rakennuksen koko on 5 m x 7 m., eteisen koko on 2 m x 3,2 m. Rakennuksessa on betonijalka, ulkoseinät on laudoitettu. Katossa on punainen kattoluopa. Katonharja on n. 6 metrin korkeudessa. Alakerrassa on kolme huonetta. Isoimmassa huoneessa on muurattu savuhormi ja Castor-merkkinen liesi. Sisäseinät ja katto ovat pahvia, lattiat ovat lautaa. Rakennus on osittain purettu. Rakennuksessa ja eteisessä on molemmissa kolme ikkunaa.

Kohteen rajaus

Kohde rajautuu pistemäisesti rakennuksen portailta mitattuun gps pisteeseen.

Tulkinta

Maatilan autioitunut asuinrakennus.

Lisätietoja

Toimenpiteet

Tarkastukset

Tila: 3 Toteutettu Laji: 6 Suojeluarvojen tarkastus Tarkastusvuosi: 2010
Tarkastuspvm: 24.8.2010 Tarkastaja: T. Karjalainen
Kuvaus: Posion kulttuuriperintöinventointi

Kulttuuriperintöraportti

Sivu / 387

30.12.2010

Viranomais- rekisterinro:		Kunto:	1 Hyvä
Arvotus:	8 Muu suojeluarvo	Olotila:	2 Ei käytössä
Selitys:		Kohteen suojaus:	9 Muu suojeluarvo
		Selitys:	
Ympäristön suojaus:	0 Ei määritelty		
Selitys:			



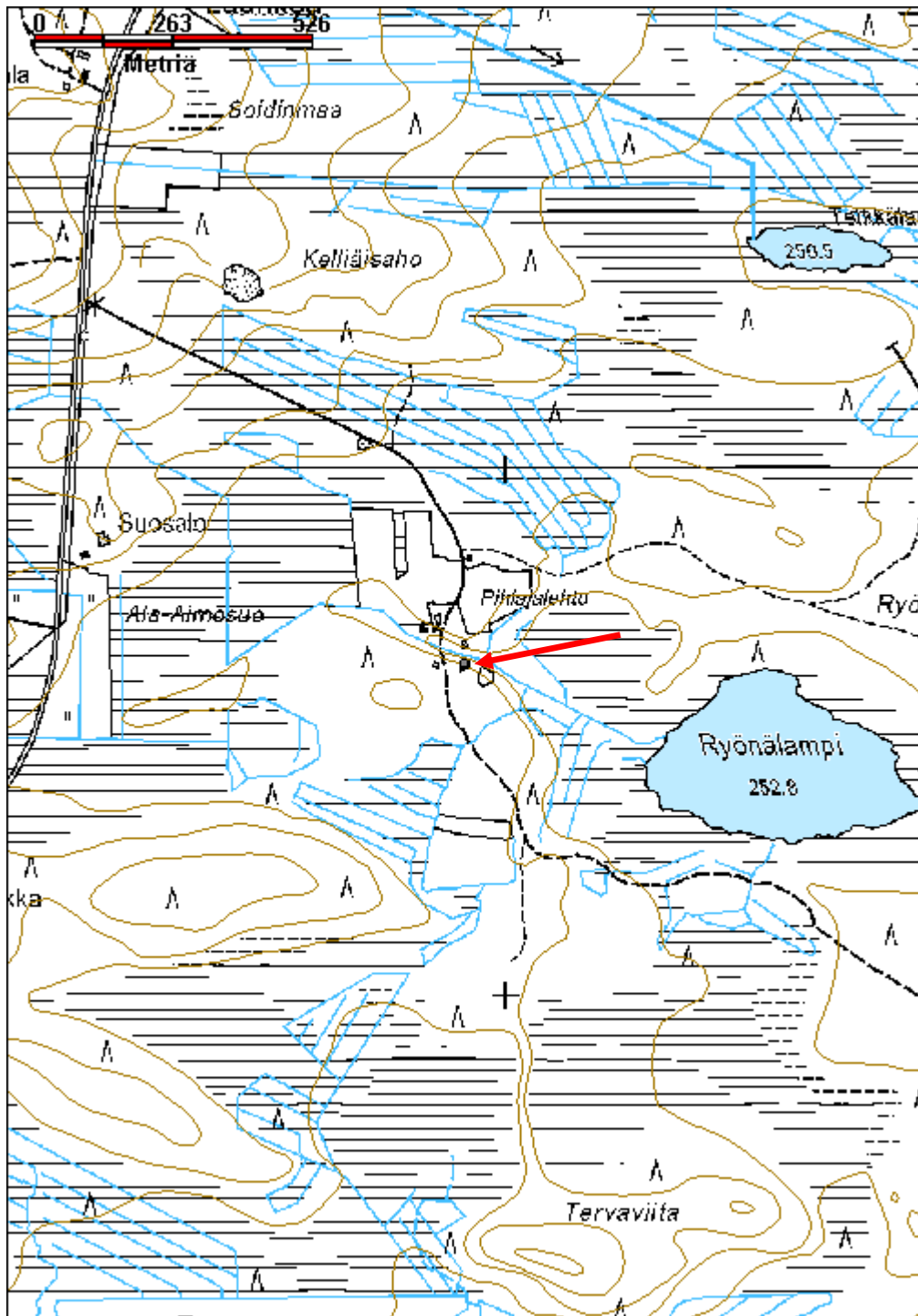
Pihlajalehdon päärakennus ulkoa ja sisältä. Kuv. T. Karjalainen

Kulttuuriperintöraportti

Sivu / 387

30.12.2010

Kohdetyyppi:	1 Asuinpaikat	Copyright:	© Metsähallitus 2008 © Maanmittauslaitos 1/MML/08
Koordinaatit:	X 7324626, Y 3542922, Z 258	Mittakaava:	1:10000



Kulttuuriperintöraportti

Sivu / 387

30.12.2010

Pihlajalehto 2 navetta

MH-tunnus: 117056

Kohdetyyppi:	9 Valmistuspaikat/työpaikat	Haltija:	181 Metsätalous Länsi-Lappi
Ajoitus:	7116 Uusi aika	Ylläpitäjä:	181 Metsätalous Länsi-Lappi
Rakentamisvuosi:		Kunta:	614 POSIO
Lukumäärä:	1		

Koordinaattiselitys:		Geometria tuotettu:	4 Gps-mittaus, korjaamaton
Koordinaatit:	X 7324628, Y 3542866, Z 258	Löydöt:	

Taustatiedot

Kohde siirtyi Metsähallituksen omistukseen pakkohuutokaupassa. Aikaisempi omistaja on ollut Ilmari Kaukua.

Ympäristön kuvaus

Kohde sijaitsee mäntykankaan pohjoisreunassa, josta aukeaa pohjoiseen heinäpellot. Rakennus sijaitsee pohjoiseen menevän hiekkatien länsireunassa. Rakennuksen itäpuolella tien toisella puolen on tilan päärakennus. Ympäristössä on runsaasti vanhojen rakennusten lahonneita osia.

Kohteen kuvaus

Navetta, jonka koko on 14,3 m x 3,5m. Pitkä sivu on pohjoisesta etelään. Rakennuksen keskiosassa on varsinainen navetta, jonka pituus on 4.5m. Keskiosa on rakennettu neliönmuotoon veistetyistä hirsistä, jotka on salvottu nurkissa molemmin puolin. Hirsirakennus on maalattu punamullalla. Hirsirakennuksen itäosan keskellä on 0,9 x 1,4 metrin kokoinen ovi ja ovenkarmista pohjoiseen on 0,9 m x 0,55 m kokoinen ikkuna. Katto on rakennettu laudoista. Rakennuksen molemmissa päissä on myöhemmin lisätyt lautarakennukset. Länsiseinän keskellä on WC.

Kohteen rajaus

Kohde rajautuu pistemäisesti rakennelman keskeltä mitattuun gps pisteeseen.

Tulkinta

Maatilan hylätty navetta.

Lisätietoja
Toimenpiteet
Tarkastukset

Tila: 3 Toteutettu Laji: 6 Suojeluarvojen tarkastus Tarkastusvuosi: 2010
Tarkastuspvm: 24.8.2010 Tarkastaja: T. Karjalainen
Kuvaus: Posion kulttuuriperintöinventointi

Kulttuuriperintöraportti

Sivu / 387

30.12.2010

Viranomais- rekisterinro:		Kunto:	2 Kesinkertainen
Arvotus:	8 Muu suojeluarvo	Olotila:	2 Ei käytössä
Selitys:		Kohteen suojaus:	9 Muu suojeluarvo
		Selitys:	
Ympäristön suojaus:	0 Ei määritelty		
Selitys:			



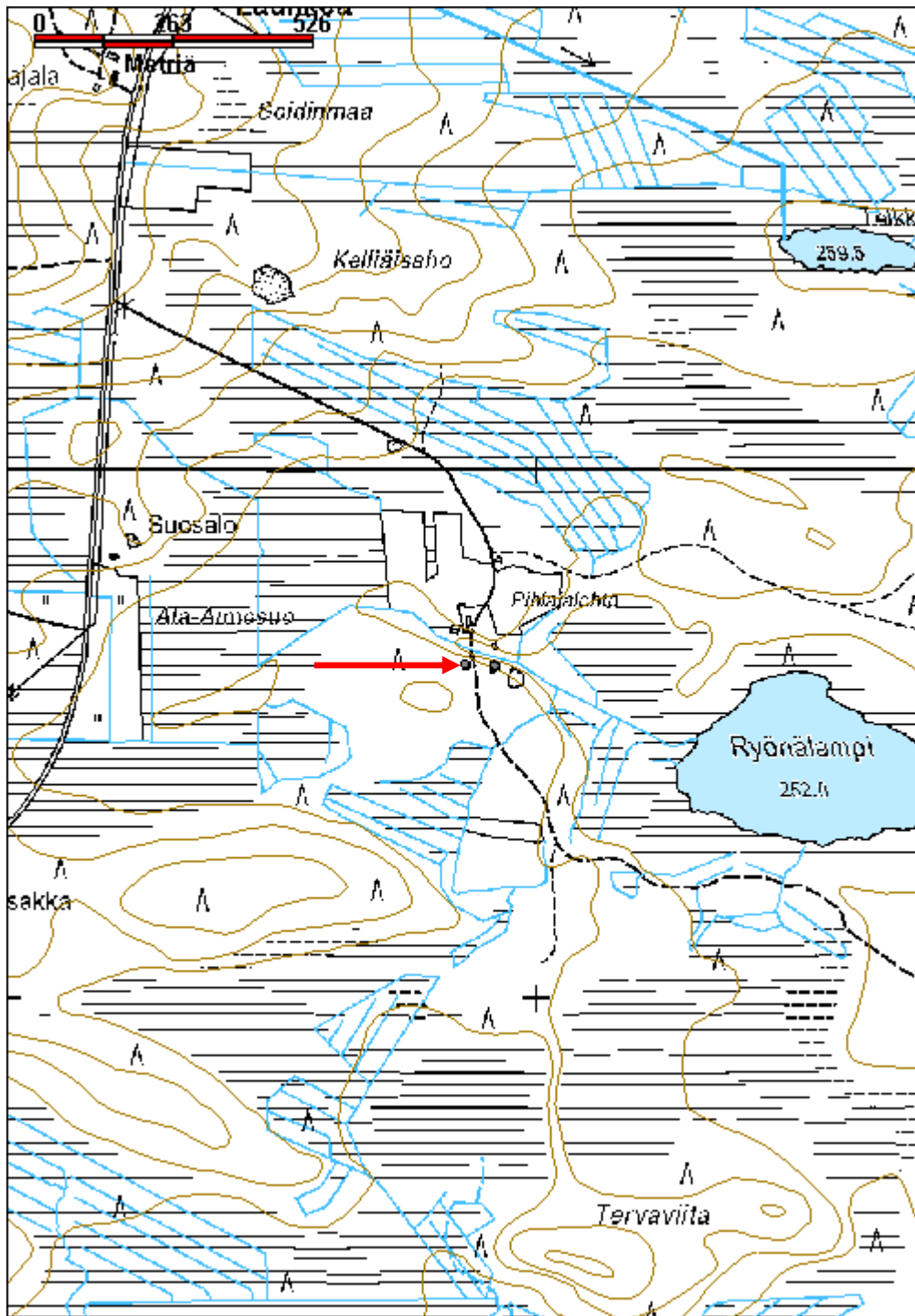
Navetta on tehty hirsistä ja molemmissa päissä on lautaiset heinäladot. Kuv. T. Karjalainen

Kulttuuriperintöraportti

Sivu / 387

30.12.2010

Kohdetyyppi:	9 Valmistuspaikat/työpaikat	Copyright:	© Metsähallitus 2008 © Maanmittauslaitos 1/MML/08
Koordinaatit:	X 7324628, Y 3542866, Z 258	Mittakaava:	1:10000



Kulttuuriperintöraportti

Sivu / 387

30.12.2010

Pihlajalehto 3 navetta

MH-tunnus: 117149

Kohdetyyppi:	9 Valmistuspaikat/työpaikat	Haltija:	181 Metsätalous Länsi-Lappi
Ajoitus:	7116 Uusi aika	Ylläpitäjä:	181 Metsätalous Länsi-Lappi
Rakentamisvuosi:		Kunta:	614 POSIO
Lukumäärä:	1		

Koordinaattiselitys:		Geometria tuotettu:	4 Gps-mittaus, korjaamaton
Koordinaatit:	X 7324707, Y 3542875, Z 258	Löydöt:	

Taustatiedot

Löytyi inventoitaessa.

Ympäristön kuvaus

Sijaitsee peltoaukealla, jossa edelleen viljellään heinää. Kohteen eteläpuolella noin 30 metrin päässä kulkee puro ja rakennuksen itäpuolella on 10 metrin etäisyydellä hiekkatie.

Kohteen kuvaus

Kohteessa on navetta, jonka koko on 17m x 6,5m. Rakennuksen eteläpäässä on navetta, jossa on parret. Pohjoispääty on lato. Eteläpään navetta on tehty hirsistä. Navetan pituus on 7 metriä. Navetan hirret on varattu ja nurkat molemmin puolin salvottu. Nurkkien salvosten päälle on tehty laudoitus. Seinät on maalattu punamullalla ja nurkkalaidoitukset ja ikkunanpielet valkoisella. Navetan itäseinällä on kaksi ikkunaa, joiden koko on 1 x 0,8 m. Ladon itäseinällä on samankokoinen ikkuna ja kaksi ovea, joista toinen on 1m x 2 m ja toinen 2,4 m x 2,2 m. Navetan osuudella on yhtenäinen betonijalka, lato on betonitolppien varassa. Rakennuksen eteläpään keskellä on lantaluukku. Länsiseinän keskiosassa on rakennuksen ulkonemana 2m x 1m WC. WC:n eteläpuolella on seinässä ovi. Rakennuksen lounaiskulmassa on myöhemmin lisätty lautainen rakennelma.

Noin kolmen metrin päässä rakennuksen eteläpuolella on vanhemman rakennuksen uunin jäännös sekä osia kaatuneesta piipusta.

Kohteen rajaus

Kohde rajautuu pistemäisesti navetan portaalta mitattuun gps pisteeseen.

Tulkinta

Navettarakennus, jonka toisessa päässä on lato.

Lisätietoja

Navetta on ilmeisesti kuulunut Ilmari Kaukuan pakkohuutokaupassa myytyyn tilaan.

Toimenpiteet
Tarkastukset

Kulttuuriperintöraportti

Sivu / 387

30.12.2010

Tila: 3 Toteutettu Laji: 6 Suojeluarvojen tarkastus Tarkastusvuosi: 2010
 Tarkastuspvm: 24.8.2010 Tarkastaja: T. Karjalainen
 Kuvaus: Posion kulttuuriperintöinventointi

Viranomais- rekisterinro:		Kunto:	1 Hyvä
Arvotus:	8 Muu suojeluarvo	Olotila:	2 Ei käytössä
Selitys:		Kohteen suojelu:	9 Muu suojeluarvo
		Selitys:	

Ympäristön suojelu:	0 Ei määritelty
--------------------------------	-----------------

Selitys:	
-----------------	--



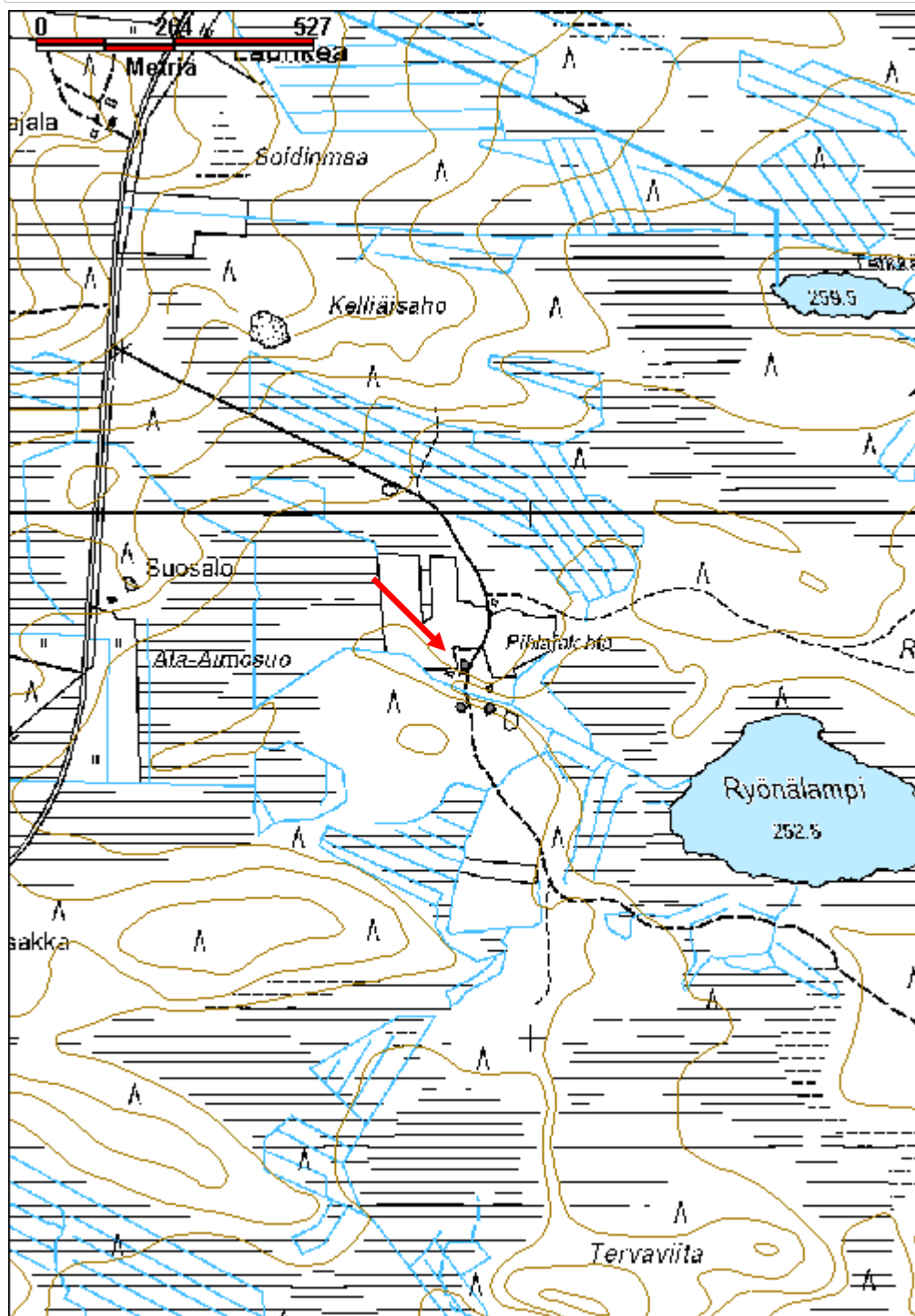
Navettaan on uusittu peltikatto. Kuv. T. Karjalainen

Kulttuuriperintöraportti

Sivu / 387

30.12.2010

Kohdetyyppi:	9 Valmistuspaikat/työpaikat	Copyright:	© Metsähallitus 2008 © Maanmittauslaitos 1/MML/08
Koordinaatit:	X 7324707, Y 3542875, Z 258	Mittakaava:	1:10000



Kulttuuriperintöraportti

Sivu / 387

30.12.2010

Pihlajalehto 4 kellari

MH-tunnus: 117162

Kohdetyyppi:	9 Valmistuspaikat/työpaikat	Haltija:	181 Metsätalous Länsi-Lappi
Ajoitus:	7116 Uusi aika	Ylläpitäjä:	181 Metsätalous Länsi-Lappi
Rakentamisvuosi:		Kunta:	614 POSIO
Lukumäärä:	1		

Koordinaatti- selitys:		Geometria tuotettu:	4 Gps-mittaus, korjaamaton
Koordinaatit:	X 7324665, Y 3542923, Z 256	Löydöt:	

Taustatiedot

Löytyi inventoinnissa. Kellari on ilmeisesti kuulunut Ilmari Kaukuan pakkohuutokaupassa myytyyn tilaan.

Ympäristön kuvaus

Kohde sijaitsee peltoaukean reunassa, hiekkatörmän rinteessä. Alueella viljellään edelleen heinää.

Kohteen kuvaus

Kohteessa on maakellari ja kellarikummun itärinteessä oleva lato. Kellarikumpu on kooltaan 6 m x 6 m ja sen korkeus on 3 m. Kellarikummun länsireunalla on ovi, jonka koko on 1,6 m x 0,7 m. Kellarin eteinen on kylmämuurattu luonnonkivistä, perähuone on ilmeisesti samanlainen. Katto on betonilaatta ja lattia myös betonia.

Aivan kellarin seinässä kiinni on lato, jonka koko on 4,2m x 3,2m. Lato on tehty pyöröhirsistä, jotka on salvottu molemmin puolin. Rakennuksen pohjoispuolella on ovi, jonka pielissä on karat. Kattohirret kulkevat pohjoisesta etelään ja niiden päällä on ollut ilmeisesti pärekatto.

Kohteen rajaus

Kohde rajautuu pistemäisesti kellarin päältä mitattuun gps pisteeseen.

Tulkinta

Kellari ja lato.

Lisätietoja

Kohteet Pihlajalehto 1,2,3 ja 4 ovat kuuluneet Ilmari Kaukuan tilaan, joka on myyty pakkohuutokaupassa. Metsähallituksen Posion konttorin työntekijä Matti Myllylä kertoi asiasta ja sanoi itse olleen huutokaupassa läsnä.

Toimenpiteet
Tarkastukset

Tila: 3 Toteutettu Laji: 6 Suojeluarvojen tarkastus Tarkastusvuosi: 2010
Tarkastuspvm: 24.8.2010 Tarkastaja: T. Karjalainen
Kuvaus: Posion kulttuuriperintöinventointi

Kulttuuriperintöraportti

Sivu / 387

30.12.2010

Viranomais- rekisterinro:		Kunto:	1 Hyvä
Arvotus:	8 Muu suojeluarvo	Olotila:	2 Ei käytössä
Selitys:		Kohteen suojaus:	9 Muu suojeluarvo
		Selitys:	
Ympäristön suojaus:	0 Ei määritelty		
Selitys:			



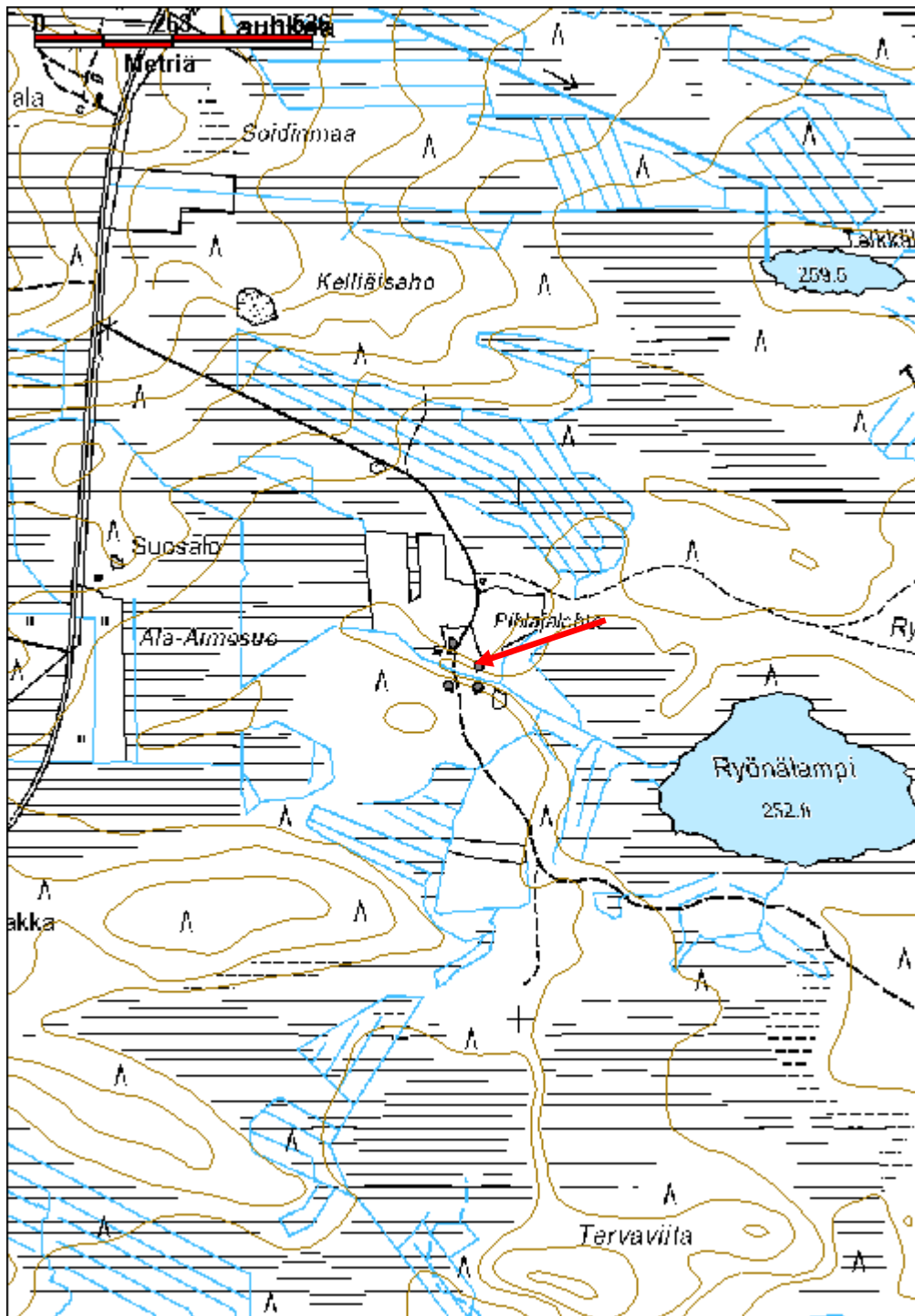
Kellari ulkoa ja sisältä. Kellarin kupeessa on pieni lato. Kuv. T. Karjalainen

Kulttuuriperintöraportti

Sivu / 387

30.12.2010

Kohdetyyppi:	9 Valmistuspaikat/työpaikat	Copyright:	© Metsähallitus 2008 © Maanmittauslaitos 1/MML/08
Koordinaatit:	X 7324665, Y 3542923, Z 256	Mittakaava:	1:10000



Kulttuuriperintöraportti

Sivu / 387

30.12.2010

Pikku Virsusuo pilkkapuu

MH-tunnus: 119942

Kohdetyyppi:	9 Valmistuspaikat/työpaikat	Haltija:	800 Lapin luontopalvelut
Ajoitus:	7116 Uusi aika	Ylläpitäjä:	800 Lapin luontopalvelut
Rakentamisvuosi:		Kunta:	614 POSIO
Lukumäärä:	1		

Koordinaattiselitys:		Geometria tuotettu:	4 Gps-mittaus, korjaamaton
Koordinaatit:	X 7310153, Y 3536343, Z 292	Löydöt:	

Taustatiedot

Löytyi inventoitaessa.

Ympäristön kuvaus

Kohde sijaitsee soiden välisellä moreenikankaalla hiekkatien eteläreunassa, heti maantieojan laidassa. Alueella kasvaa varttunut kasvatusmännikkö. Aluskasvillisuutena on puolukkaa ja mustikkaa.

Kohteen kuvaus

Kohteessa on mänty, jossa on useita pilkkoja. Pilkkojen koko on muutamia senttimetrejä ja ne on lyöty puun kylkeen tehtyyn, kuoresta parkittuun osaan. Yhdessä pilkoista on x -kuvio ja yhdessä viisi vinoviivaa. Männyn paksuus on 87 cm ja ikä noin 500 v.

Kohteen rajaus

Kohde rajautuu pistemäisesti männyn sijaintipaikalta mitattuun gps pisteeseen.

Tulkinta

Pilkkamänty, pilkkojen merkitys voi liittyä metsätalouteen. Selkeää leimakirveen jälkeä pilkoissa ei kuitenkaan havaittu.

Lisätietoja
Toimenpiteet
Tarkastukset

Tila: 3 Toteutettu Laji: 6 Suojeluarvojen tarkastus Tarkastusvuosi: 2010
Tarkastuspvm: 5.7.2010 Tarkastaja: T. Karjalainen
Kuvaus: Posion kulttuuriperintöinventointi

Viranomaisrekisterinro:	Kunto:	1 Hyvä
	Olotila:	2 Ei käytössä

Kulttuuriperintöraportti

Sivu / 387

30.12.2010

Arvotus:	8 Muu suojeluarvo	Kohteen suojelu:	9 Muu suojeluarvo
Selitys:		Selitys:	
Ympäristön suojelu:	99 Muu suojeluarvoa sisältävä alue		
Selitys:			



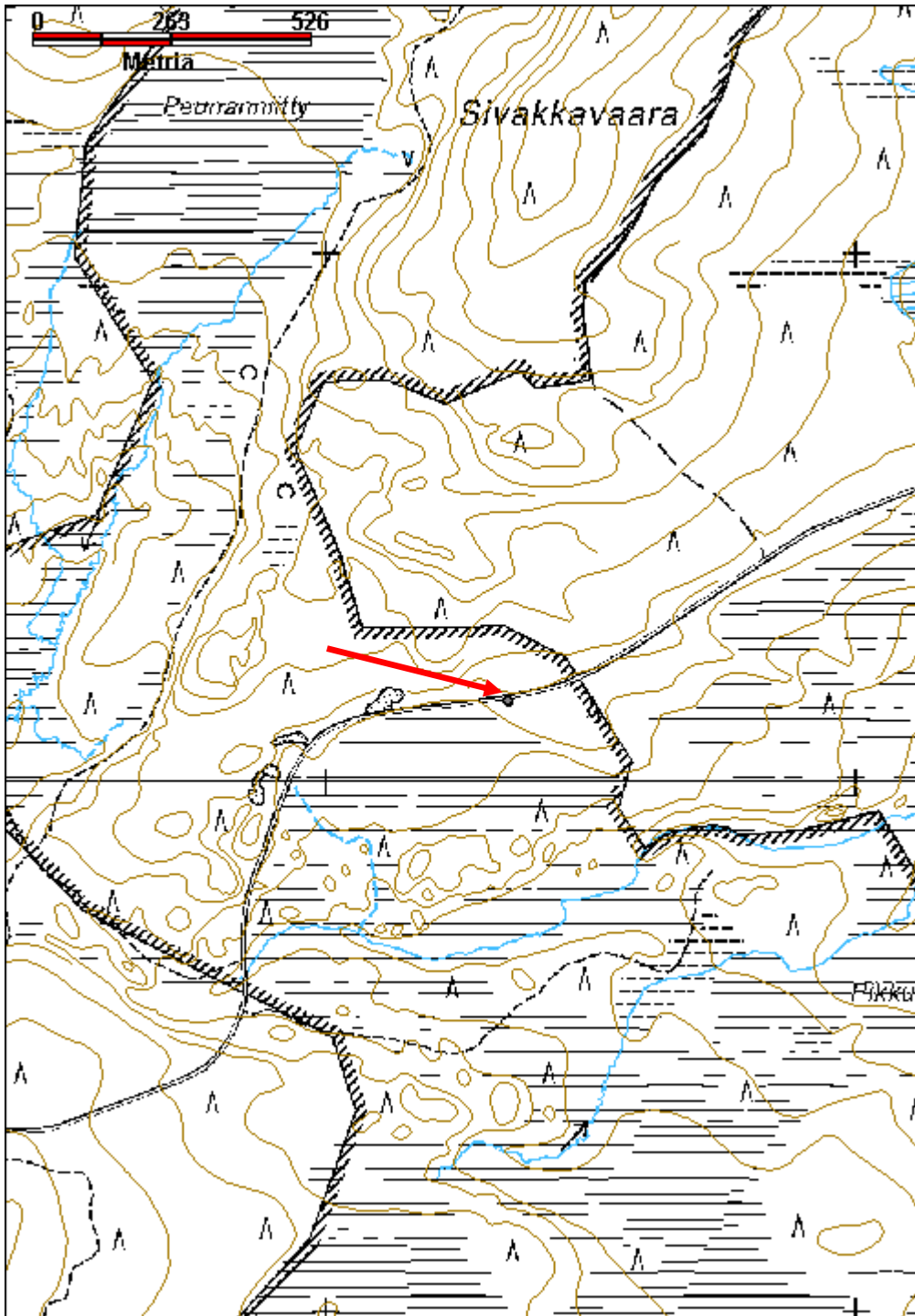
Pilkka on yhä elossa olevan vanhan petäjän kyljessä. Kuv. T. Karjalainen

Kulttuuriperintöraportti

Sivu / 387

30.12.2010

Kohdetyyppi:	9 Valmistuspaikat/työpaikat	Copyright:	© Metsähallitus 2008 © Maanmittauslaitos 1/MML/08
Koordinaatit:	X 7310153, Y 3536343, Z 292	Mittakaava:	1:10000



Kulttuuriperintöraportti

Sivu / 387

30.12.2010

Pikkulampi piilopirtti jäännös

MH-tunnus: 94701

Kohdetyyppi:	1 Asuinpaikat	Haltija:	181 Metsätalous Länsi-Lappi
Ajoitus:	7116 Uusi aika	Ylläpitäjä:	181 Metsätalous Länsi-Lappi
Rakentamisvuosi:		Kunta:	614 POSIO
Lukumäärä:	1		

Koordinaatti-selitys:		Geometria tuotettu:	4 Gps-mittaus, korjaamaton
Koordinaatit:	X 7326323, Y 3522682, Z 215	Löydöt:	

Taustatiedot

Timo Simontaipaleen ilmoitus.

Ympäristön kuvaus

Kohde sijaitsee Laukkujärven länsipuolen Välikankaalla, Pikkulammen luoteispuolella. Kohteen länsipuolitse kulkee ajo-ura. Maasto on hiekkakangasta, jonka hiekkaharjujen väliseen lomaan rakennelma on tehty. Paikalla kasvaa nuorta mäntymetsää ja aluskasvillisuutena on puolukkaa.

Kohteen kuvaus

Kohteessa on 4 x 5 m -kokoisen rakennuksen jäännös, josta on maavallit näkyvissä. Vallit ovat puolen metrin paksuiset. Rakennelma on kaivettu maahan ja lattia on 0,5 metriä valleja syvemmillä. Rakennelman pitkät sivut kulkevat suuntaan 20 astetta. Pohjoispuolen lyhyen sivun keskellä on vallissa aukko, jossa on ilmeisesti ollut rakennuksen oviaukko.

Kohteen rajaus

Kohde rajautuu pistemäisesti rakennelman keskeltä mitattuun gps pisteeseen.

Tulkinta

Timo Simontaipaleen tiedon mukaan paikalliset asukkaat kutsuvat rakennelmaa piilopirtiksi, joka ehkä kertoo rakennelma käytöstä.

Lisätietoja
Toimenpiteet
Tarkastukset

Tila: 3 Toteutettu Laji: 6 Suojeluarvojen tarkastus Tarkastusvuosi: 2010
Tarkastuspvm: 26.5.2010 Tarkastaja: T. Karjalainen
Kuvaus: Posion kulttuuriperintöinventointi

Viranomaisrekisterinro:	Kunto:	3 Huono
	Olotila:	2 Ei käytössä

Kulttuuriperintöraportti

Sivu / 387

30.12.2010

Arvotus:	99 Ei suojeluarvoa	Kohteen suojelu:	99 Ei suojeluarvoa
Selitys:		Selitys:	
Ympäristön suojelu:	0 Ei määritelty		
Selitys:			



Pirtistä on jäljellä neliön muotoinen painanne ja paikallisten tieto, että paikalla on sijainnut piilopirtti. Kuv. T. Karjalainen

Kulttuuriperintöraportti

Sivu / 387

30.12.2010

Kohdetyyppi:	1 Asuinpaikat	Copyright:	© Metsähallitus 2008 © Maanmittauslaitos 1/MML/08
Koordinaatit:	X 7326323, Y 3522682, Z 215	Mittakaava:	1:10000



Kulttuuriperintöraportti

Sivu / 387

30.12.2010

Pitkäkoski uittokämpä

MH-tunnus: 117182

Kohdetyyppi:	0 Ei määritelty	Haltija:	181 Metsätalous Länsi-Lappi
Ajoitus:	7116 Uusi aika	Ylläpitäjä:	181 Metsätalous Länsi-Lappi
Rakentamisvuosi:		Kunta:	614 POSIO
Lukumäärä:			

Koordinaattiselitys:		Geometria tuotettu:	4 Gps-mittaus, korjaamaton
Koordinaatit:	X 7322518, Y 3540494, Z 231	Löydöt:	

Taustatiedot

Kohde on Villin Pohjolan kunnostettu vuokrakämpä.

Ympäristön kuvaus

Kohde sijaitsee Livojoen etelärannalla noin 30 etäisyydellä rannasta. Kämpän kohdalla on joessa koski, nimeltänsä Pitkäkoski. Alueella kasvaa varttunut sekametsä ja aluskasvillisuutena on joen rannassa saniaisia.

Kohteen kuvaus

Kohde on kunnostettu entinen uiton kämpä, jota käytetään nykyisin vuokrakämpänä. Rakennuksen koko on 6,35 x 6,30 metriä ja korkeus harjasta kivijalkaan 4,2 metriä. Kämpä on maalattu punamullalla ja siinä on punainen huopakatto, joka on asetettu vanhan pärekaton päälle. Seinät on tehty hirsistä, jotka ovat nurkissa salvettu molemmin puolin. Kämpässä on metrin korkuinen betonikivijalka. Luoteispäädyssä ja itä- ja länsisivuilla on ikkunat. Ovi on luoteispäädyssä ja ovelta kulkee polku kosken rantaan.

Kohteen rajaus

Kohde rajautuu pistemäisesti kämpän portaalta mitattuun gps pisteeseen.

Tulkinta

Uitonkämpä, joka on kunnostettu vuokrakämpäksi.

Lisätietoja

Kohteen eteläpuolella on kaksi uudisrakennusta, joista toinen on pystytetty entisen saunan kivijalalle.

Toimenpiteet
Tarkastukset

Tila: 3 Toteutettu Laji: 6 Suojeluarvojen tarkastus Tarkastusvuosi: 2010
Tarkastuspvm: 30.6.2010 Tarkastaja: T. Karjalainen
Kuvaus: Posion kulttuuriperintöinventointi

Viranomaisrekisterinro:	Kunto:	2 Keskinertainen
	Olotila:	2 Ei käytössä

Kulttuuriperintöraportti

Sivu / 387

30.12.2010

Arvotus:	0 Ei määritelty	Kohteen suojelu:	0 Ei määritelty
Selitys:		Selitys:	
Ympäristön suojelu:	0 Ei määritelty		
Selitys:			



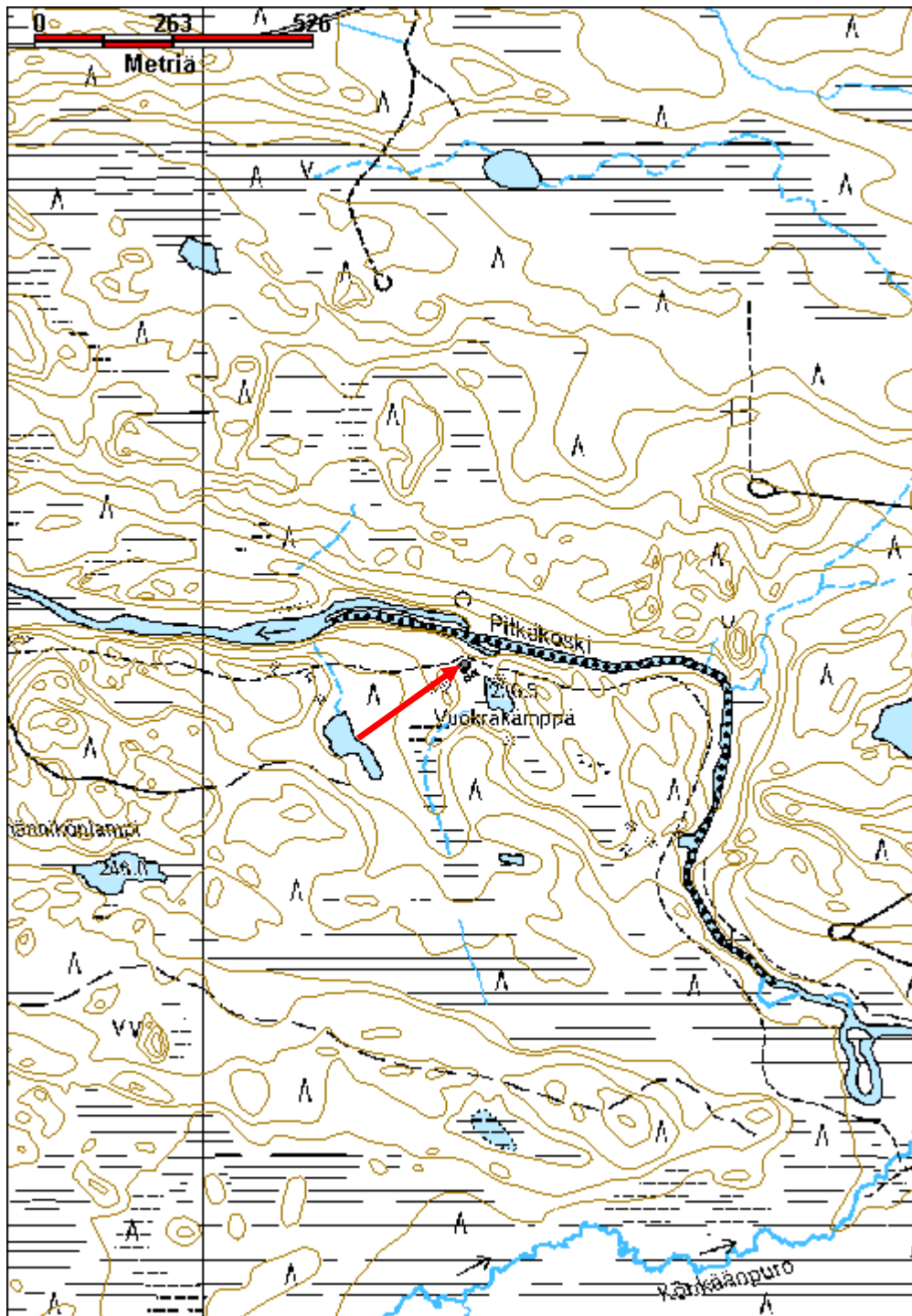
Uiton kämpä on kunnostettu vuokrakämpäksi. Kuv. T. Karjalainen

Kulttuuriperintöraportti

Sivu / 387

30.12.2010

Kohdetyyppi:		Copyright:	© Metsähallitus 2008 © Maanmittauslaitos 1/MML/08
Koordinaatit:	X 7322518, Y 3540494, Z 231	Mittakaava:	1:10000



Kulttuuriperintöraportti

Sivu / 387

30.12.2010

Pulkkalahti kämppä jäännös

MH-tunnus: 121744

Kohdetyyppi:	1 Asuinpaikat	Haltija:	181 Metsätalous Länsi-Lappi
Ajoitus:	7116 Uusi aika	Ylläpitäjä:	181 Metsätalous Länsi-Lappi
Rakentamisvuosi:		Kunta:	Posio
Lukumäärä:	1		

Koordinaattiselitys:		Geometria tuotettu:	4 Gps-mittaus, korjaamaton
Koordinaatit:	X 7353200, Y 3531372, Z 282	Löydöt:	

Taustatiedot

Timo Timisjärven ilmoitus Pulkkalahden kämpästä.

Ympäristön kuvaus

Kohde sijaitsee Väätimön Pulkkalahden pohjoisrannalla. Maaperä kivikkoinen rinne, jossa kasvaa nuori kasvatusmännikkö. Rakennelman itäpuolella on vetinen suo, jonka keskellä virtaa puro Pulkkalahteen.

Kohteen kuvaus

Kohteessa on kämppä jonka koko on 5,5 x 9,5 metriä. Pitkät sivut kulkevat koillisesta lounaaseen. Kämpän lounaiskulmassa on kiuasraunio, jonka koko on 2,5 metriä halkaisijaltaan, korkeus on 1,1 metriä. Kaksi metriä kämpän eteläpäädyistä on kellarikuoppa, jonka koko on 1,8 x 1,8 metriä. Syvyys on 0,9 metriä. Pohjoispäädyssä on oviaukko. Hirsikertoja on enimmillään neljä. Oviaukko on sahalla katkaistu. Hirret on sekä sahalla että kirveellä katkotut. Hirret on salvottu alapuolelta.

Kohteen rajaus

Kohde rajautuu pistemäisesti kämpän sijalta mitattuun gps pisteeseen.

Tulkinta

Metsätyökämpä

Lisätietoja
Toimenpiteet
Tarkastukset

Tila: 3 Toteutettu Laji: 6 Suojeluarvojen tarkastus Tarkastusvuosi: 2010
Tarkastuspvm: 10.8.2010 Tarkastaja: T. Karjalainen
Kuvaus: Posion kulttuuriperintöinventointi

Viranomaisrekisterinro:		Kunto:	2 Keskinertainen
		Olotila:	2 Ei käytössä

Kulttuuriperintöraportti

Sivu / 387

30.12.2010

Arvotus:	8 Muu suojeluarvo	Kohteen suojelu:	9 Muu suojeluarvo
Selitys:		Selitys:	
Ympäristön suojelu:	0 Ei määritelty		
Selitys:			



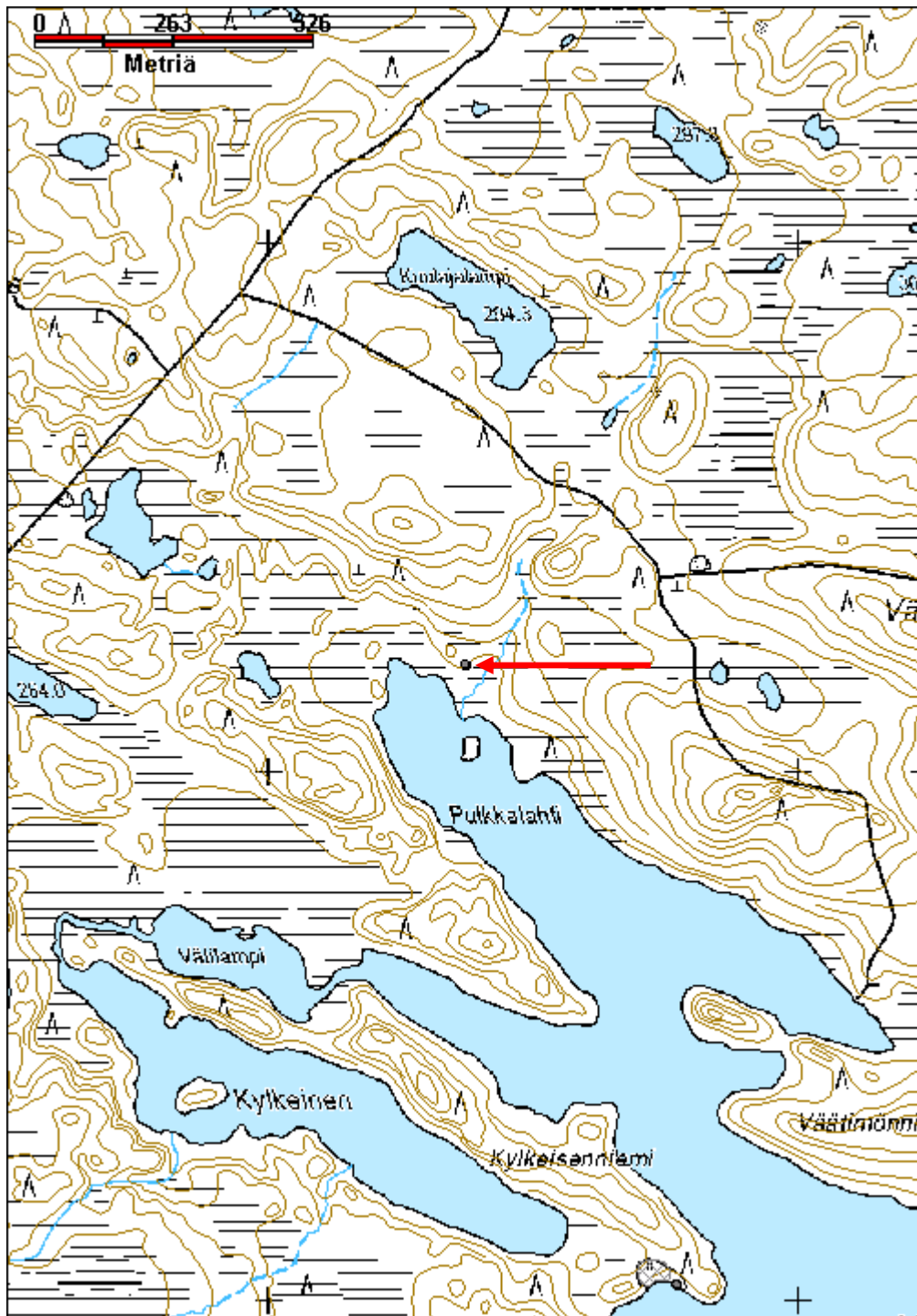
Kämpä sijaitsee Pulkalahden rannassa soiden ympäröimässä moreenikummussa. Kämpän yhdessä nurkassa on neljä hirsikertaa jäljellä. Kuv. T. Karjalainen

Kulttuuriperintöraportti

Sivu / 387

30.12.2010

Kohdetyyppi:	1 Asuinpaikat	Copyright:	© Metsähallitus 2008 © Maanmittauslaitos 1/MML/08
Koordinaatit:	X 7353200, Y 3531372, Z 282	Mittakaava:	1:10000



Kulttuuriperintöraportti

Sivu / 387

30.12.2010

Pölkänänkangas taimikellari jäännös

MH-tunnus: 118582

Kohdetyyppi:	9 Valmistuspaikat/työpaikat	Haltija:	181 Metsätalous Länsi-Lappi
Ajoitus:	7116 Uusi aika	Ylläpitäjä:	181 Metsätalous Länsi-Lappi
Rakentamisvuosi:		Kunta:	614 POSIO
Lukumäärä:	1		

Koordinaatti- selitys:		Geometria tuotettu:	4 Gps-mittaus, korjaamaton
Koordinaatit:	X 7317579, Y 3526879, Z 217	Löydöt:	

Taustatiedot

Metsähallituksen Posion konttorin henkilökunnan ilmoitus.

Ympäristön kuvaus

Kohde sijaitsee Livojoen ja Posiolta Ranualle joen länsirantaa kulkevan hiekkatien välissä, 20 metrin etäisyydellä tiestä. Kohteen pohjoispuolelta noin 35 metrin etäisyydeltä menee tien pisto joen rantaan. Kohde sijaitsee hiekkaharjulla, jossa kasvaa nuori kasvatusmännikkö.

Kohteen kuvaus

Kohteessa on taimikellari joka on itä-länsisuunnassa 7 metriä pitkä ja 2 metriä leveä. Kellaria ympäröi 3 metriä korkeat ja 2 metriä leveät maavallit. Kellarin oviaukko on luoteisnurkassa, josta lähtee kaivanto pohjoiseen. Kellarin seinät ja katto on tehty laudoista. Seinäautojen edessä on maahan lyödyt parrut, jotka ovat tukeneet seinärakenteita. Katto on levännyt samojen parrujen päällä. Katto on romahtanut ja seinät osittain sortuneet. Kohteen maavallit näkyvät tielle.

Kohteen rajaus

Kohde rajautuu pistemäisesti kellarin päältä mitattuun gps pisteeseen.

Tulkinta

Taimikellari

Lisätietoja
Toimenpiteet
Tarkastukset

Tila: 3 Toteutettu Laji: 6 Suojeluarvojen tarkastus Tarkastusvuosi: 2010
 Tarkastuspvm: 25.8.2010 Tarkastaja: T. Karjalainen
 Kuvaus: Posion kulttuuriperintöinventointi

Viranomais- rekisterinro:	Kunto:	2 Keskinertainen
--------------------------------------	---------------	------------------

Kulttuuriperintöraportti

Sivu / 387

30.12.2010

Arvotus:	8 Muu suojeluarvo	Olotila:	2 Ei käytössä
Selitys:		Kohteen suojelu:	9 Muu suojeluarvo
Selitys:		Selitys:	
Ympäristön suojelu:	0 Ei määritelty		
Selitys:			



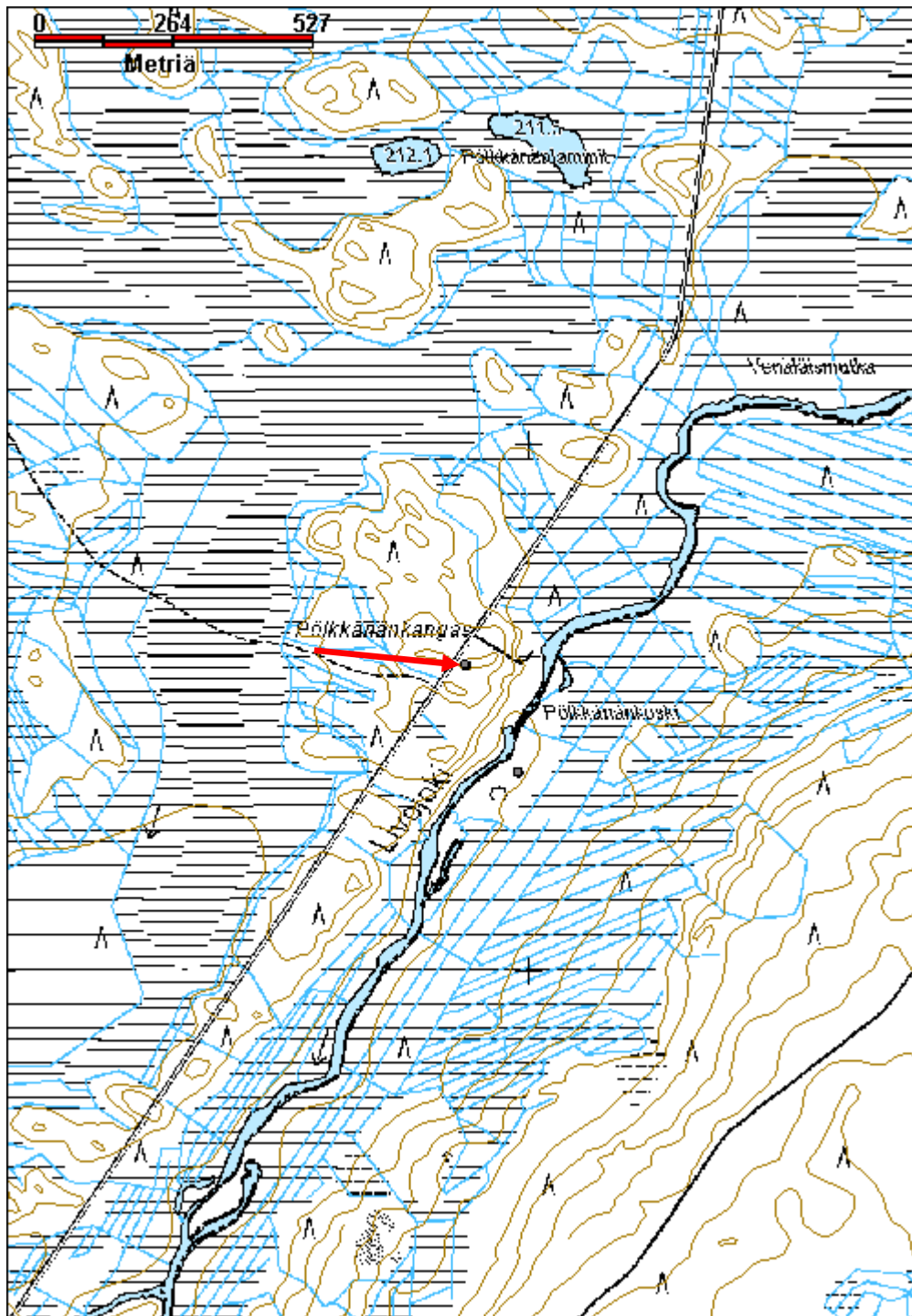
Taimikellarin maavallit ovat massiivisia ja rakennelma on luultavasti tehty koneellisesti.
Kuv. T. Karjalainen

Kulttuuriperintöraportti

Sivu / 387

30.12.2010

Kohdetyyppi:	9 Valmistuspaikat/työpaikat	Copyright:	© Metsähallitus 2008 © Maanmittauslaitos 1/MML/08
Koordinaatit:	X 7317579, Y 3526879, Z 217	Mittakaava:	1:10000



Kulttuuriperintöraportti

Sivu / 387

30.12.2010

Rommakot 1 parkkauspukki

MH-tunnus: 117621

Kohdetyyppi:	9 Valmistuspaikat/työpaikat	Haltija:	181 Metsätalous Länsi-Lappi
Ajoitus:	7116 Uusi aika	Ylläpitäjä:	181 Metsätalous Länsi-Lappi
Rakentamisvuosi:		Kunta:	614 POSIO
Lukumäärä:	1		

Koordinaatti-selitys:		Geometria tuotettu:	4 Gps-mittaus, korjaamaton
Koordinaatit:	X 7318715, Y 3540721, Z 281	Löydöt:	

Taustatiedot

Löytyi inventoinnissa.

Ympäristön kuvaus

Kohde sijaitsee kivisellä savikankaalla, jossa kulkee talvitien pohja pukin vierestä. Kankaalla kasvaa nuori kasvatusmännikkö, aluskasvillisuutena on mustikka.

Kohteen kuvaus

Kohteessa on parkkauspukki eli elukka. Pukin selkä on 1,3 metrin pituinen ja jalat ovat 1,15 metriä pitkät. Selän päällä on parkattavaa puuta varten kirveellä veistetty kuru. Jalat on kiinnitetty pukin selkään nauhoilla.

Kohteen rajaus

Kohde rajautuu pistemäisesti pukin päältä mitattuun gps pisteeseen.

Tulkinta

Puiden parkkauksessa käytetty parkkausteline eli parkkauspukki.

Lisätietoja
Toimenpiteet
Tarkastukset

Tila: 3 Toteutettu Laji: 6 Suojeluarvojen tarkastus Tarkastusvuosi: 2010
Tarkastuspvm: 29.6.2010 Tarkastaja: T. Karjalainen
Kuvaus: Posion kulttuuriperintöinventointi

Viranomaisrekisterinro:		Kunto:	1 Hyvä
		Olotila:	2 Ei käytössä
Arvotus:	8 Muu suojeluarvo	Kohteen suojelu:	9 Muu suojeluarvo

Kulttuuriperintöraportti

Sivu / 387

30.12.2010

Selitys:		Selitys:
Ympäristön suojelu:	0 Ei määritelty	
Selitys:		



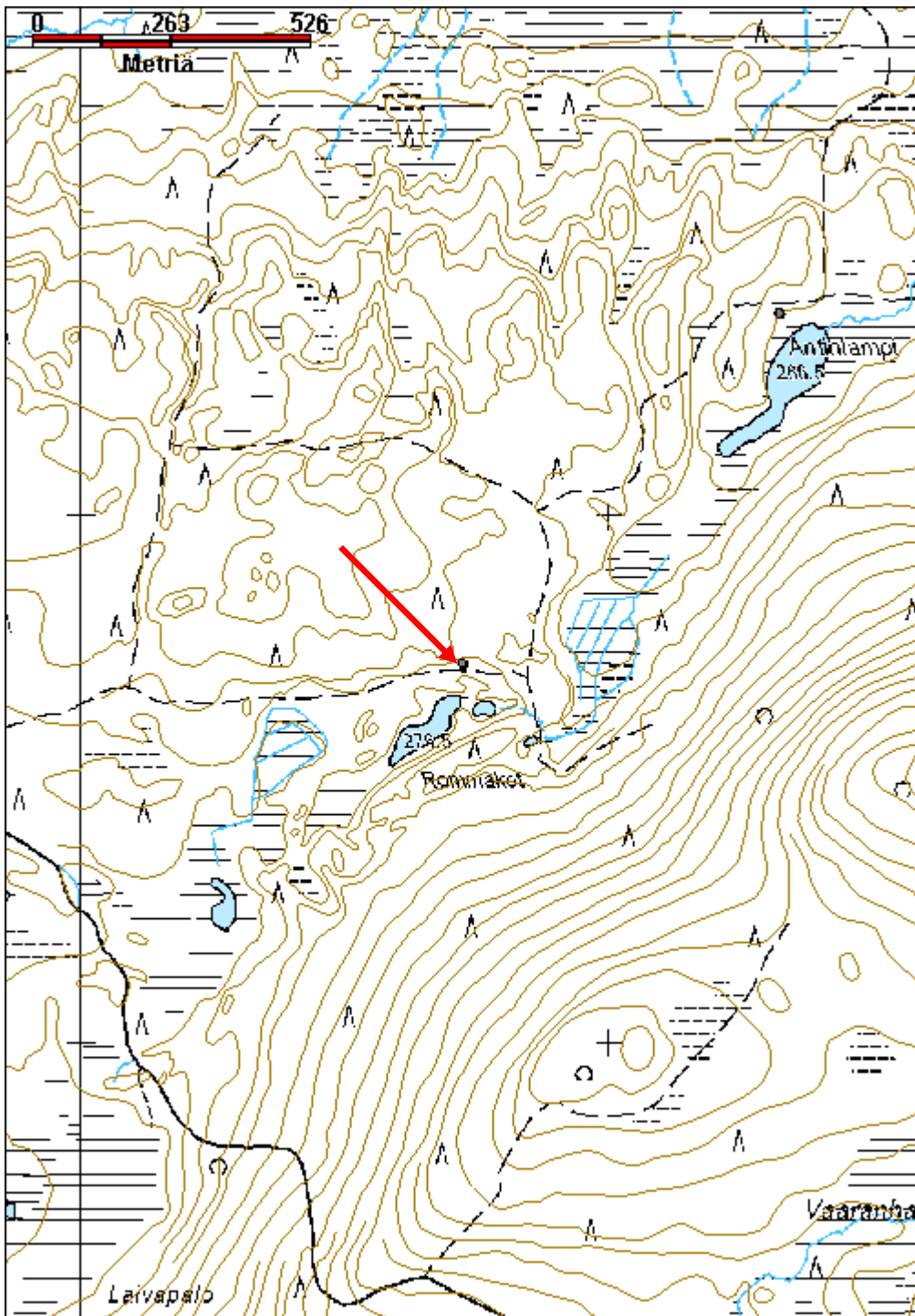
Rommakoiden siro parkkauspukki seisoo metsätien reunassa. Kuv. T. Karjalainen

Kulttuuriperintöraportti

Sivu / 387

30.12.2010

Kohdetyyppi:	9 Valmistuspaikat/työpaikat	Copyright:	© Metsähallitus 2008 © Maanmittauslaitos 1/MML/08
Koordinaatit:	X 7318715, Y 3540721, Z 281	Mittakaava:	1:10000



Kulttuuriperintöraportti

Sivu / 387

30.12.2010

Rommakot 2 kämpä jäännös

MH-tunnus: 117642

Kohdetyyppi:	1 Asuinpaikat	Haltija:	181 Metsätalous Länsi-Lappi
Ajoitus:	7116 Uusi aika	Ylläpitäjä:	181 Metsätalous Länsi-Lappi
Rakentamisvuosi:		Kunta:	614 POSIO
Lukumäärä:	1		

Koordinaattiselitys:		Geometria tuotettu:	4 Gps-mittaus, korjaamaton
Koordinaatit:	X 7318826, Y 3540870, Z 281	Löydöt:	

Taustatiedot

Löytyi inventoinnissa.

Ympäristön kuvaus

Maasto on kivistä moreeniharjua, joka laskee itään, ojitettuun suohon. Kohteen itäpuolelta, muutaman metrin etäisyydellä kulkee talvitien pohja Antinlammelle. Alueella kasvaa nuorta kasvatusmetsää, joka on sekametsä. Aluskasvillisuutena on mustikka.

Kohteen kuvaus

Kämpän raunio, josta on jäljellä betonilla luonnonkivistä muurattu liesi. Muurauksesta lähtee rautainen kaminan torvi. Ympäriellä on yksi lahonnut hirsi ja lautoja, teräöljykanisteri ja limsapullo. Hirsi on pituudeltaan 5,40 metriä. Muuta käsitystä kämpän alkuperäisestä koosta ei saa, luultavasti rakennus on purettu. Limsapullon pohjassa on merkintä R3 ja 62. Betonisesta palomuurista päätellen rakennelma on peräisin 1950 - 60 luvulta ja se on luultavasti rakennettu laudoista.

Kohteen rajaus

Kohde rajautuu pistemäisesti kämpän sijan keskeltä mitattuun gps pisteeseen.

Tulkinta

Laudoista tehty kämpä tai mökki.

Lisätietoja
Toimenpiteet
Tarkastukset

Tila: 3 Toteutettu Laji: 6 Suojeluarvojen tarkastus Tarkastusvuosi: 2010
Tarkastuspvm: 29.6.2010 Tarkastaja: T. Karjalainen
Kuvaus: Posion kulttuuriperintöinventointi

Viranomaisrekisterinro:		Kunto:	3 Huono
		Olotila:	2 Ei käytössä

Kulttuuriperintöraportti

Sivu / 387

30.12.2010

Arvotus:	8 Muu suojeluarvo	Kohteen suojelu:	9 Muu suojeluarvo
Selitys:		Selitys:	
Ympäristön suojelu:	0 Ei määritelty		
Selitys:			



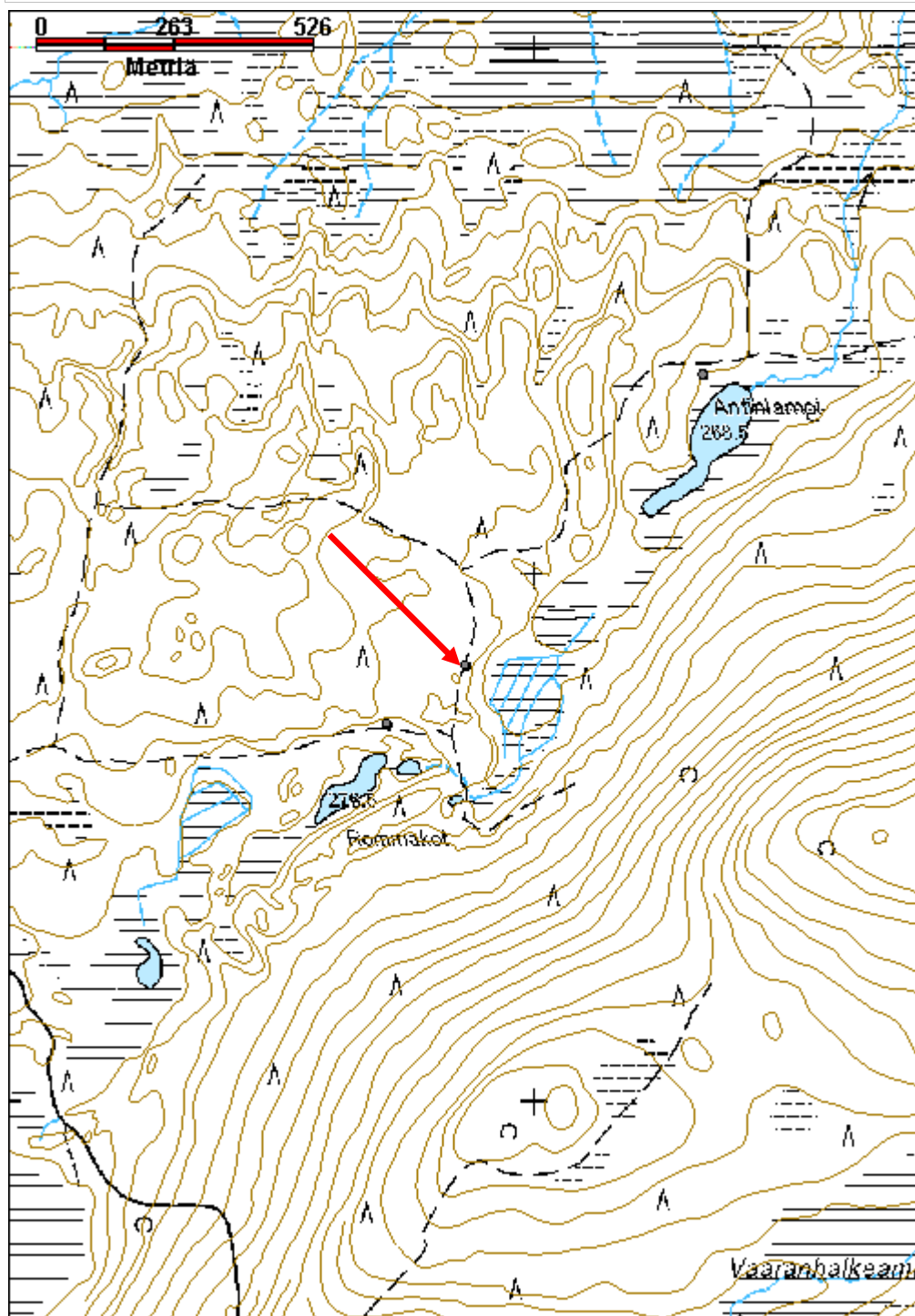
Kämpän tulisijan palomuri on alkeellisesti muurattu betonilla. Kuv. T. Karjalainen

Kulttuuriperintöraportti

Sivu / 387

30.12.2010

Kohdetyyppi:	1 Asuinpaikat	Copyright:	© Metsähallitus 2008 © Maanmittauslaitos 1/MML/08
Koordinaatit:	X 7318826, Y 3540870, Z 281	Mittakaava:	1:10000



Kulttuuriperintöraportti

Sivu / 387

30.12.2010

Ruokamojärvi kämpä jäännös

MH-tunnus: 121104

Kohdetyyppi:	1 Asuinpaikat	Haltija:	181 Metsätalous Länsi-Lappi
Ajoitus:	7116 Uusi aika	Ylläpitäjä:	181 Metsätalous Länsi-Lappi
Rakentamisvuosi:		Kunta:	614 POSIO
Lukumäärä:	2		

Koordinaatti- selitys:		Geometria tuotettu:	4 Gps-mittaus, korjaamaton
Koordinaatit:	X 7346099, Y 3559049, Z 262	Löydöt:	

Taustatiedot

Metsähallituksen henkilökunnan ilmoitus.

Ympäristön kuvaus

Kohde sijaitsee Ruokamojärven eteläosan länsirannan pienessä jyrkkärantaisessa niemessä, joka on kivistä moreenia. Alueella kasvaa varttunut mäntymetsä.

Kohteen kuvaus

Kämpä 1, pituus 20 metriä, leveys 10 metriä, pitkät seinät kulkevat pohjois- etelä - suuntaisesti. Kämpän länsipuolella on 3 x 1 metrin kokoinen kuoppa, jonka syvyys on 0,5 metriä. Kämpän lattian alueella on neljä noin 1metrin pituista pyöreää kuoppaa. pohjoispäädyssä kuoppia on koko kämpän leveys suunnassa seinän vieressä 5 metrin matkalla. Ne ovat 1,5 metriä leveitä. Itäpäädyn kuopan reunoilla on hirsirakenne. Seinät on perustettu hiekkapenkeille, joiden leveys on noin 1 metri. Pohjoispäädyssä on yksi hirsikerta näkyvissä. Muut seinät näkyvät kunnalleina. Kämpän pohjalla on leveitä lautoja, joissa on nauvoja. Pohjalla on myös salvettujen hirsien jäännöksiä. Kämpän vieressä on hirsien kasa, joissa on ovipielen karan aukot. Kasasta päätellen kämpä on purettu.

Kämpästä 1 noin 30 metriä länteen sijaitsee kämpä 2. Kämpä on 15 metriä pitkä ja 7 metriä leveä. Näkyvissä on sekä kirveellä että sahalla katkottuja hirsiiä. Kaakkoiskulmassa on läjä hirsiiä, niistä päätellen kämpä on purettu. Seinät näkyvät lahonneina hirsinä ja kunnalleina. Nurkkasalvoksista ei saa enää selvää. Yksi ovenpielikarahlo on havaittavissa. Luultavasti kämpä 2 on kämpä 1:n hevostalli. Kämpän paikalla kasvaa isoja koivuja ja kuusia.

Kohteen rajaus

Kohteessa on kaksi kämpän rauniota, joista kämpä 1:ä on kohdekoordinaatti, joka on mitattu gps:llä.

Tulkinta

Rakennelma on metsätyökämpä ja siihen kuuluva hevostalli.

Lisätietoja

Kulttuuriperintöraportti

Sivu / 387

30.12.2010

Toimenpiteet

Tarkastukset

Tila: 3 Toteutettu Laji: 6 Suojeluarvojen tarkastus Tarkastusvuosi: 2010
 Tarkastuspvm: 22.9.2010 Tarkastaja: T. Karjalainen
 Kuvaus: Posion kulttuuriperinnön inventointi

Viranomais- rekisterinro:

Kunto: 3 Huono

Arvotus: 8 Muu suojeluarvo

Olotila: 2 Ei käytössä

**Kohteen
suojelu:** 9 Muu suojeluarvo

Selitys:
Selitys:
**Ympäristön
suojelu:**

0 Ei määritelty

Selitys:

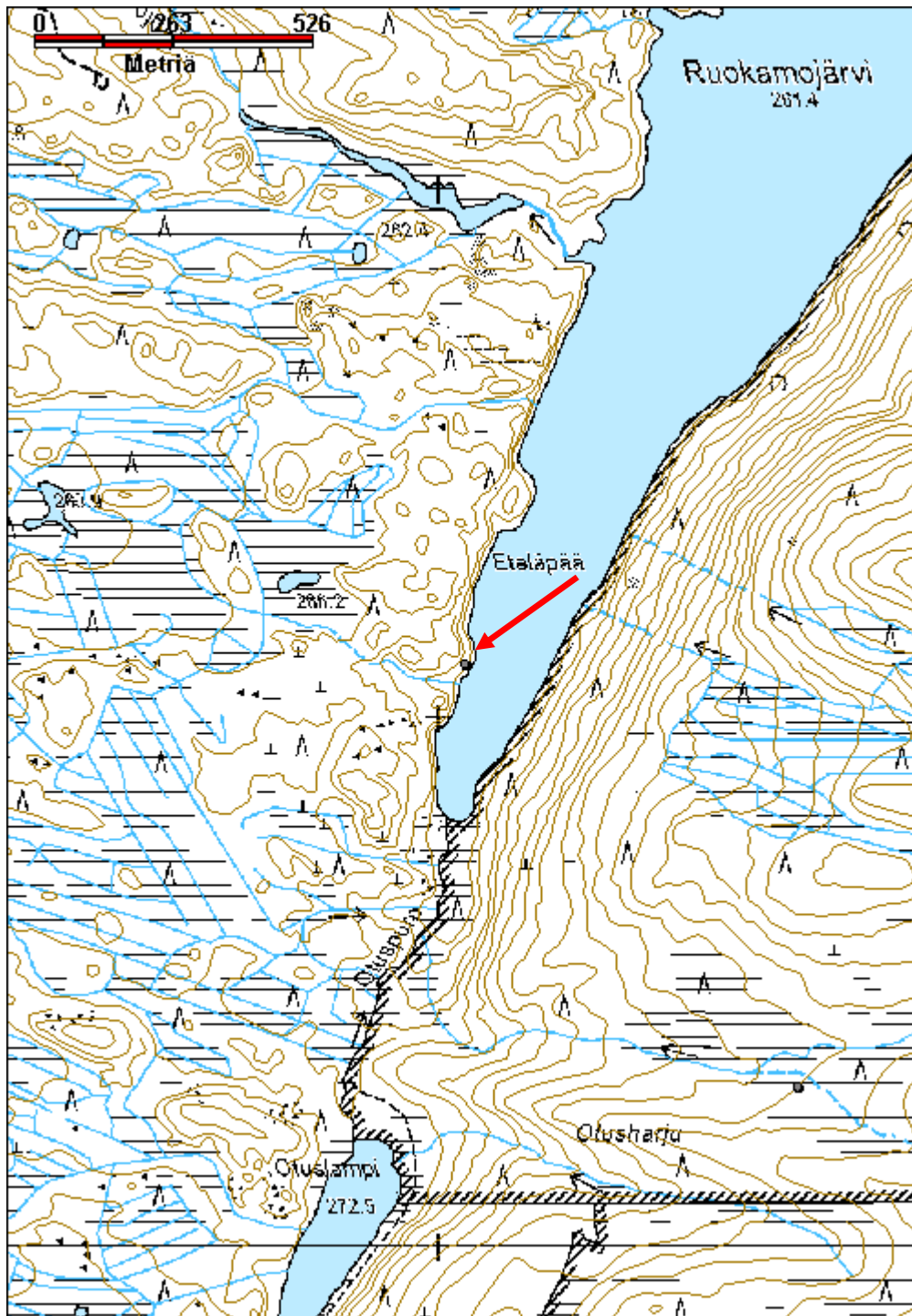

Ruokamojärven rannassa on suuren kämpän ja hevostallin lahonneet jäänteet. Kuv. T. Karjalainen

Kulttuuriperintöraportti

Sivu / 387

30.12.2010

Kohdetyyppi:	1 Asuinpaikat	Copyright:	© Metsähallitus 2008 © Maanmittauslaitos 1/MML/08
Koordinaatit:	X 7346099, Y 3559049, Z 262	Mittakaava:	1:10000



Kulttuuriperintöraportti

Sivu / 387

30.12.2010

Ruostekangas kämppä jäännös

MH-tunnus: 115381

Kohdetyyppi:	1 Asuinpaikat	Haltija:	181 Metsätalous Länsi-Lappi
Ajoitus:	7116 Uusi aika	Ylläpitäjä:	181 Metsätalous Länsi-Lappi
Rakentamisvuosi:		Kunta:	614 POSIO
Lukumäärä:	2		

Koordinaatti-selitys:		Geometria tuotettu:	4 Gps-mittaus, korjaamaton
Koordinaatit:	X 7335661, Y 3529155, Z 260	Löydöt:	

Taustatiedot

Sutigishavainto

Ympäristön kuvaus

Kohde sijaitsee hiekkakankaalla, joka laskee etelään, suohon. Alueella kasvaa nuori kasvatusmetsä, joka on mäntyä.

Kohteen kuvaus

Kohteessa on kaksi rakennusta: kämppä ja siihen liittyvä hevostalli. Pohjoisempi rakennus on metsätyökämppä, jonka koko on 9 x 10 metriä. Kämpän lyhyempien seinien suunta on lounaasta koilliseen. Oviaukko on itäseinän keskellä ja oven edessä on vielä näkyvissä puisen portaan kehikko. Hirret on molemmin puolin salvettuja ja sahalla tai kirveellä katkottuja. Ovien pielissä on pystykarojen hahlot. Kämpän raunion yli kulkevat pyöröpuiset kattorakenteiden niskapuut ja muutamia kattolautoja. Kämpän päälle on kaatunut suuri honka ja kämpän alla on ketun pesä.

Kämpästä 7 metriä alarinteeseen on toisen rakennuksen jäännös, joka on ollut metsätyökämpän hevostalli. Tallin koko on 8 x 8 metriä. Tallin seinät ovat pohjois- - etelä -suuntaiset. Tallin keskellä kulkee kurkihirsi pohjoisesta etelään. Nurkat on molemmin puolin salvettu ja hirret on katkottu sahalla ja kirveellä. Oviaukkoa ei ole enää havaittavissa koska jäänteet ovat siinä määrin maatuneita. Tallin vieressä on kirveellä halottuja kattolautoja.

Kohteen rajaus

Kohde rajautuu pistemäisesti kämpän keskeltä otettuun gps mittauspisteeseen.

Tulkinta

Kohde on metsätyökämppä ja siihen kuuluva hevostalli.

Lisätietoja
Toimenpiteet
Tarkastukset

Tila: 3 Toteutettu

Laji: 6 Suojeluarvojen tarkastus

Tarkastusvuosi: 2010

Kulttuuriperintöraportti

Sivu / 387

30.12.2010

Tarkastuspvm: 23.7.2010 Tarkastaja: T. Karjalainen
 Kuvaus: Posion kulttuuriperintöinventointi

**Viranomais-
rekisterinro:**

Kunto: 3 Huono

Arvotus: 8 Muu suojeluarvo

Olotila: 2 Ei käytössä

**Kohteen
suojaus:** 9 Muu suojeluarvo

Selitys:

Selitys:

**Ympäristön
suojaus:**

0 Ei määritelty

Selitys:



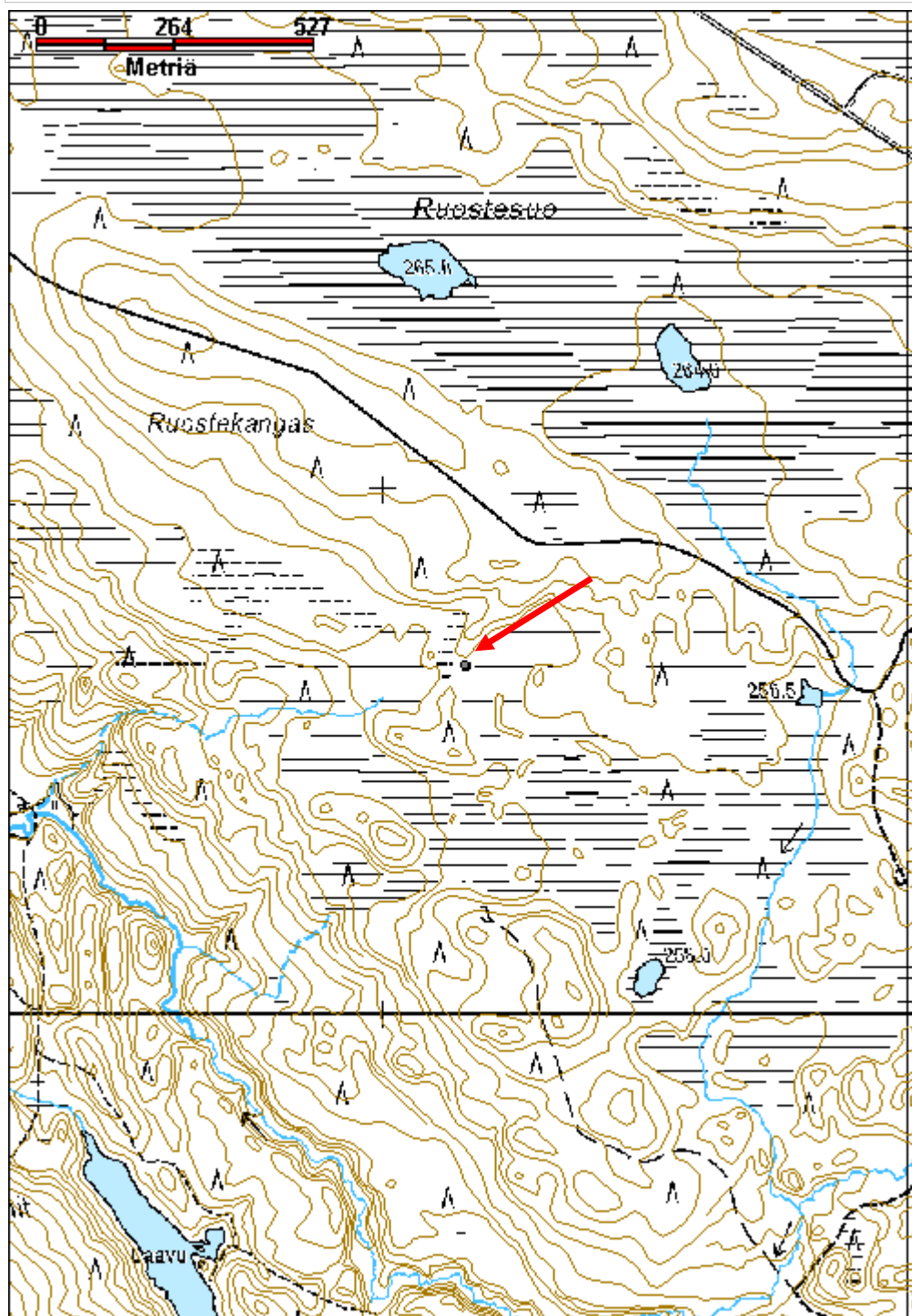
Vasemmassa kuvassa kämpän pohjaa, jossa on ketun pesä. Oikean puoleisessa kuvassa on talli, joka sijaitsee suon reunassa. Kuv. T. Karjalainen

Kulttuuriperintöraportti

Sivu / 387

30.12.2010

Kohdetyyppi:	1 Asuinpaikat	Copyright:	© Metsähallitus 2008 © Maanmittauslaitos 1/MML/08
Koordinaatit:	X 7335661, Y 3529155, Z 260	Mittakaava:	1:10000



Kulttuuriperintöraportti

Sivu / 387

30.12.2010

Ruunalampi poroaita

MH-tunnus: 121381

Kohdetyyppi:	9 Valmistuspaikat/työpaikat	Haltija:	181 Metsätalous Länsi-Lappi
Ajoitus:	7116 Uusi aika	Ylläpitäjä:	181 Metsätalous Länsi-Lappi
Rakentamisvuosi:		Kunta:	0
Lukumäärä:	1		

Koordinaatti-selitys:		Geometria tuotettu:	4 Gps-mittaus, korjaamaton
Koordinaatit:	X 7368227, Y 3533652, Z 260	Löydöt:	

Taustatiedot

Kohde on merkitty peruskartalle.

Ympäristön kuvaus

Kohde on hiekkaharjua, joka lännestä laskee Isoon Hietajärveen. Alueella kasvaa varttunut kasvatusmetsikkö. Aidan sisäpuolella kasvaa heinäkasvillisuutta. Aidan lähistöllä on pyyntikuoppia, jotka on merkitty muinaisjäännösrekisteriin. Aita sijaitsee osittain metsähallituksen ja osittain yksityisten maanomistajien maalla.

Kohteen kuvaus

Alueella on uusi ja vanha porojen erotusaita, jonka siularakenteet kulkevat 400 metrin matkalla maastossa. Uusi aita on tehty vanhan aidan sisäpuolelle noin metrin päähän vanhasta aidasta. Vanhan aidan alarakenteet on tehty pyöreistä, kirveellä katkotuista puista, joita on salvettu ylä- ja alapuolelta. Aidan ylärakenteita on tehty poikkileikkaukseltaan kolmion muotoon veistetyistä aidaksista. Aita on melkein kokonaan lahonnut.

Kohteen rajaus

Kohde on digitoitu viivamaisesti peruskartan aitamerkinnän mukaan.

Tulkinta

Vanha poroaita, jonka sisään on tehty uusi aita.

Lisätietoja
Toimenpiteet
Tarkastukset

Tila: 3 Toteutettu Laji: 6 Suojeluarvojen tarkastus Tarkastusvuosi: 2010
Tarkastuspvm: 13.9.2010 Tarkastaja: T. Karjalainen
Kuvaus: Posion kulttuuriperintöinventointi

Kulttuuriperintöraportti

Sivu / 387

30.12.2010

Viranomais- rekisterinro:		Kunto:	1 Hyvä
Arvotus:	8 Muu suojeluarvo	Olotila:	2 Ei käytössä
Selitys:		Kohteen suojaus:	9 Muu suojeluarvo
		Selitys:	
Ympäristön suojaus:	0 Ei määritelty		
Selitys:			



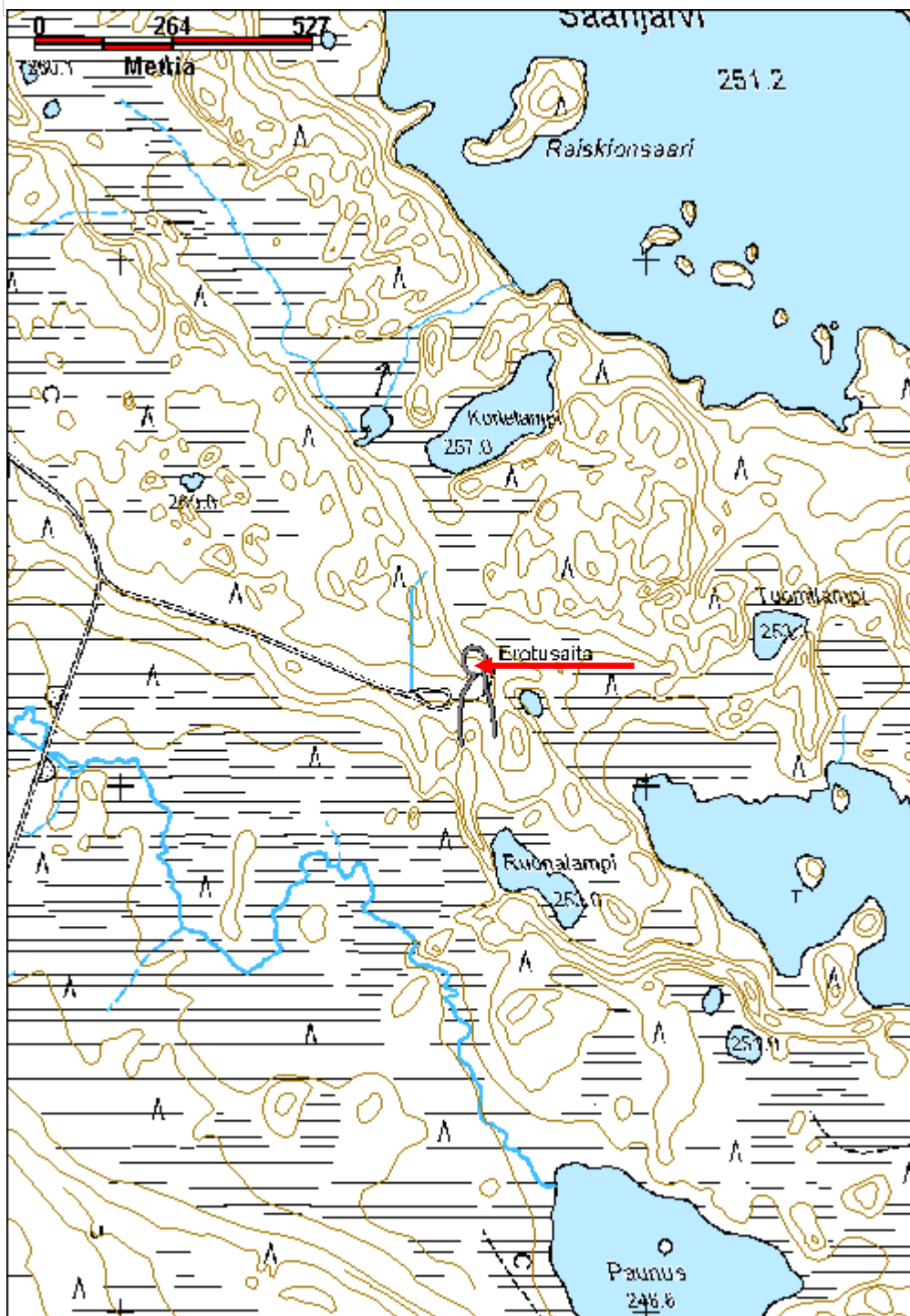
Vanha ja uusi poroaita. Kuv. T. Karjalainen

Kulttuuriperintöraportti

Sivu / 387

30.12.2010

Kohdetyyppi:	9 Valmistuspaikat/työpaikat	Copyright:	© Metsähallitus 2008 © Maanmittauslaitos 1/MML/08
Koordinaatit:	X 7368227, Y 3533652, Z 260	Mittakaava:	1:10000



Kulttuuriperintöraportti

Sivu / 387

30.12.2010

Siltinki 1 parkkauspukki

MH-tunnus: 125581

Kohdetyyppi:	9 Valmistuspaikat/työpaikat	Haltija:	181 Metsätalous Länsi-Lappi
Ajoitus:	7116 Uusi aika	Ylläpitäjä:	181 Metsätalous Länsi-Lappi
Rakentamisvuosi:		Kunta:	614 POSIO
Lukumäärä:	1		

Koordinaattiselitys:		Geometria tuotettu:	4 Gps-mittaus, korjaamaton
Koordinaatit:	X 7324942, Y 3567049, Z 250	Löydöt:	

Taustatiedot

Löytyi inventoinnissa.

Ympäristön kuvaus

Kohde sijaitsee Siltinkijoen etelärannalla Hiekkakankaan reunalla, jossa kasvaa nuori mäntymetsä. Hiekkakankaan reuna sortuu paikoin Siltinkijokeen.

Kohteen kuvaus

Parkkauspukki on noin 1,5 m pitkä puu, jota kannattelee toisesta päästä kaksi jalkaa. Jalat ovat salvettu pukkipuuhun siten, että selkäpuu painollaan pitää jalat paikoillaan, lisäksi liitos on naulattu kiinni ilmeisesti jälkikäteen pukin tukemiseksi. Jalat ovat n 70 cm mittaiset.

Kohteen rajaus

Kohde rajautuu pistemäisesti parkkauspukin niskaan.

Tulkinta

Puiden kuorinnassa käytetty parkkauspukki eli elukka.

Lisätietoja
Toimenpiteet
Tarkastukset

Tila: 3 Toteutettu Laji: 6 Suojeluarvojen tarkastus Tarkastusvuosi: 2010
Tarkastuspvm: 10.6.2010 Tarkastaja: T. Karjalainen
Kuvaus: Posion kulttuuriperintöinventointi

Viranomaisrekisterinro:		Kunto:	1 Hyvä
		Olotila:	2 Ei käytössä
Arvotus:	8 Muu suojeluarvo	Kohteen suojelu:	9 Muu suojeluarvo

Kulttuuriperintöraportti

Sivu / 387

30.12.2010

Selitys:	Selitys:
Ympäristön suojelu:	0 Ei määritelty
Selitys:	



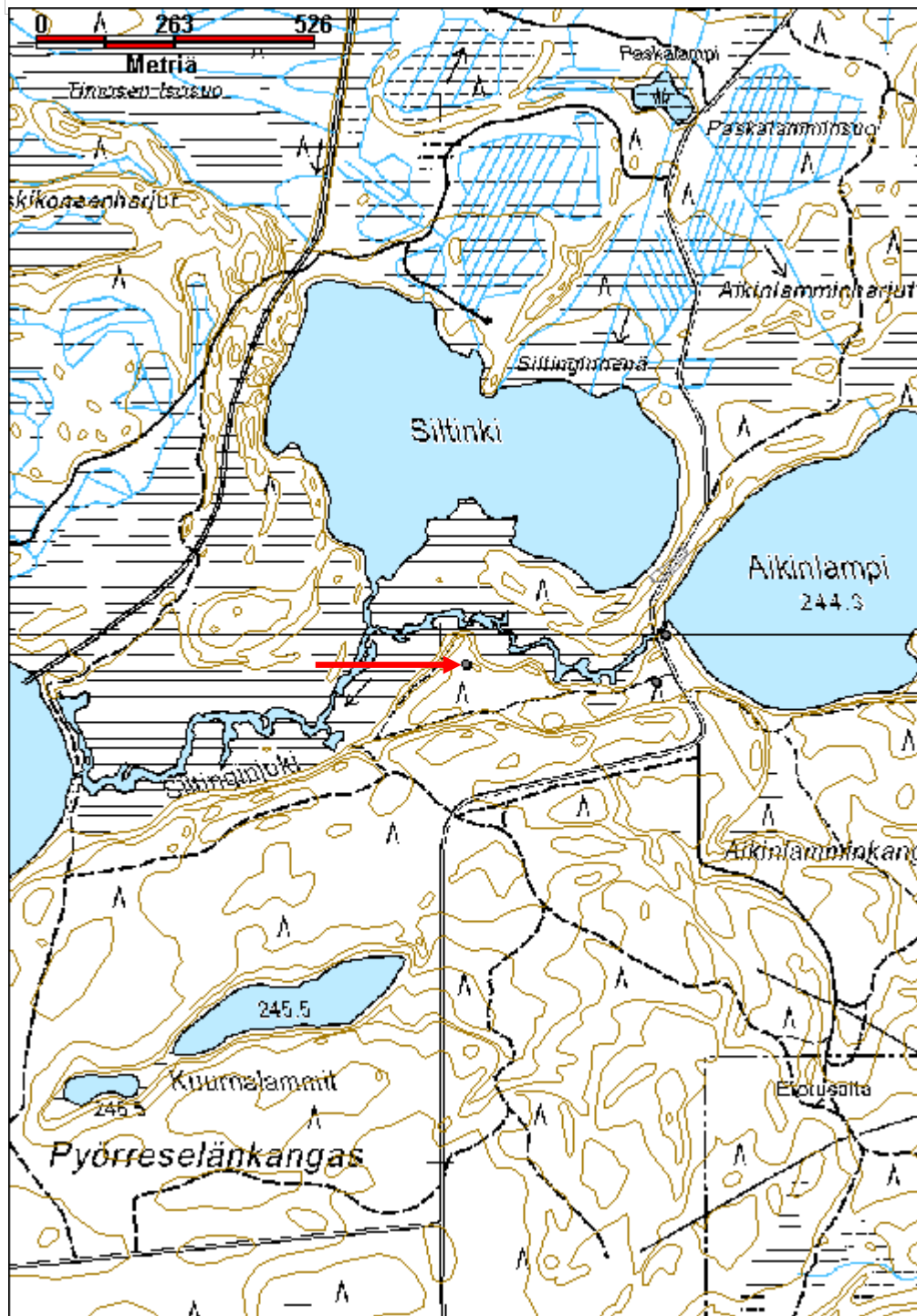
Pukin jalat on kiinnitetty salvoksella selkään. Myöhemmin liitos on naulattu kiinni.
Kuv. T. Karjalainen

Kulttuuriperintöraportti

Sivu / 387

30.12.2010

Kohdetyyppi:	9 Valmistuspaikat/työpaikat	Copyright:	© Metsähallitus 2008 © Maanmittauslaitos 1/MML/08
Koordinaatit:	X 7324942, Y 3567049, Z 250	Mittakaava:	1:10000



Kulttuuriperintöraportti

Sivu / 387

30.12.2010

Siltinki 2 uittopato jäännös

MH-tunnus: 125601

Kohdetyyppi:	9 Valmistuspaikat/työpaikat	Haltija:	181 Metsätalous Länsi-Lappi
Ajoitus:	7116 Uusi aika	Ylläpitäjä:	181 Metsätalous Länsi-Lappi
Rakentamisvuosi:		Kunta:	614 POSIO
Lukumäärä:	1		

Koordinaatti-selitys:		Geometria tuotettu:	4 Gps-mittaus, korjaamaton
Koordinaatit:	X 7324730, Y 3566324, Z 244	Löydöt:	

Taustatiedot

Löytyi inventoinnissa.

Ympäristön kuvaus

Kohde sijaitsee Siltinkijoen Livojärven Pyöreäselkään laskevassa joen suussa. Paikalla on hiekkakangas, jossa kasvaa varttunut mäntymetsä.

Kohteen kuvaus

Kohteessa on Siltinkijoen pohjaan iskettyjä paaluja, jotka ovat toimineet tukkeja ohjaavana uittoränninä. Puut ovat 10 - 15 cm halkaisijaltaan olevia pyöröpuita, jotka ovat pohjasta noin 2 m ylhäällä. Paaluja on havaittavissa useiden metrien matkalla. Veden sameus esti näkemästä koko rakennetta.

Kohteen rajaus

Kohde rajautuu pistemäisesti havaittujen paalujen alueelle.

Tulkinta

Uittopato tai uittoränni.

Lisätietoja
Toimenpiteet
Tarkastukset

Tila: 3 Toteutettu Laji: 6 Suojeluarvojen tarkastus Tarkastusvuosi: 2010
Tarkastuspvm: 10.6.2010 Tarkastaja: T. Karjalainen
Kuvaus: Posion kulttuuriperintöinventointi

Viranomaisrekisterinro:		Kunto:	2 Keskinertainen
Arvotus:	8 Muu suojeluarvo	Olotila:	2 Ei käytössä
		Kohteen suojelu:	9 Muu suojeluarvo

Selitys:		Selitys:
Ympäristön suojele:	0 Ei määritelty	
Selitys:		



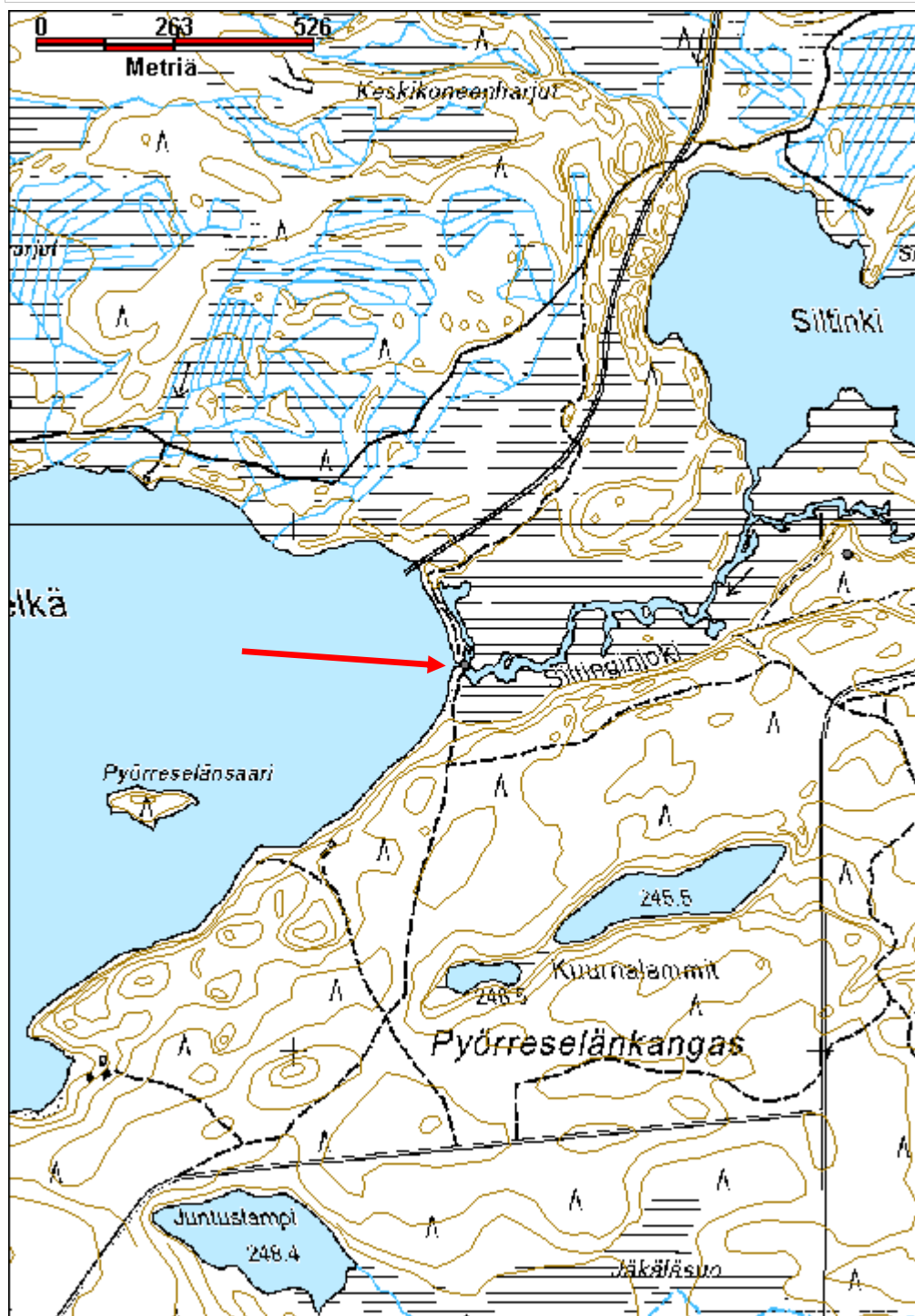
Uittopadon rakenteita on isketty ojan pohjaan. Kuv. T. Karjalainen

Kulttuuriperintöraportti

Sivu / 387

30.12.2010

Kohdetyyppi:	9 Valmistuspaikat/työpaikat	Copyright:	© Metsähallitus 2008 © Maanmittauslaitos 1/MML/08
Koordinaatit:	X 7324730, Y 3566324, Z 244	Mittakaava:	1:10000



Kulttuuriperintöraportti

Sivu / 387

30.12.2010

Soinanuoma niittylato jäännös

MH-tunnus: 121404

Kohdetyyppi:	9 Valmistuspaikat/työpaikat	Haltija:	181 Metsätalous Länsi-Lappi
Ajoitus:	7116 Uusi aika	Ylläpitäjä:	181 Metsätalous Länsi-Lappi
Rakentamisvuosi:		Kunta:	614 POSIO
Lukumäärä:	1		

Koordinaatti-selitys:		Geometria tuotettu:	4 Gps-mittaus, korjaamaton
Koordinaatit:	X 7368091, Y 3532757, Z 251	Löydöt:	

Taustatiedot

Löytyi inventoitaessa.

Ympäristön kuvaus

Kohde sijaitsee Soinansuon länsireunalla. Ladon takana lännessä on moreenikumpare. Kohteen pohjoispuolella noin neljänkymmenen metrin päässä kulkee Soinanjoki. Suon itäpuolella 100 metrin päässä kulkee hiekkatie, jolle kohde näkyy. Ladon edessä avautuu saraheinää kasvava avosuo.

Kohteen kuvaus

Niittylato on kooltaan 5 x 4 metriä. Pitkät sivut kulkevat Itä - länsisuunnassa. Suolle avautuvan itäpäädyn keskellä on ovi. Ladon pohjalla ovat pitkittäissuuntaisesti romahtaneet kurkihirret, joiden päällä ovat leveät, kirveellä veistetyt kattolaudat. Seinien pyöröhirret ovat nurkista salvettu molemmin puolin. Hirret on katkottu kirveellä. Ladon hyvin säilynyttä itäseinää vasten nojaa vielä heinäseipäitä. Länsipäädyssä on kymmenen hirsikertaa paikallaan. Lattia on tehty lyhyiden sivujen suuntaisista pyöröhirsistä. Ladon läntisessä peräseinässä on kirjoitukset 1955. A. L ja X, V ja ONNI. Lisäksi seinässä on nuoli, joka osoittaa ylöspäin. Ladon pohjoisseinässä on kirjoitus: VEIKKO 8.11.1953. Ladon etuseinässä noin metrin etäisyydellä nurkasta on molemmin puolin 10 x 20cm aukot, joista lähtee ladon sisälle neliön muotoon veistetyt puut. Aukoissa olevat puut ovat kulkeneet ladon läpi noin metrin korkeudella. Puiden merkitys on estää heinien homehtuminen, koska ne ovat pitäneet alareunan heinämassan ilmavana.

Kohteen rajaus

Kohde rajautuu pistemäisesti ladon keskeltä mitattuun gps pisteeseen.

Tulkinta

Niittylato, johon on kerätty Soinanuoma luonnonniityn saraheinät.

Lisätietoja
Toimenpiteet
Tarkastukset

Tila: 3 Toteutettu

Laji: 6 Suojeluarvojen tarkastus

Tarkastusvuosi: 2010

Kulttuuriperintöraportti

Sivu / 387

30.12.2010

Tarkastuspvm: 3.8.2010 Tarkastaja: T. Karjalainen
 Kuvaus: Posion kulttuuriperintöinventointi

Viranomais- rekisterinro:		Kunto:	1 Hyvä
Arvotus:	99 Ei suojeluarvoa	Olotila:	2 Ei käytössä
Selitys:		Kohteen suojelu:	9 Muu suojeluarvo
		Selitys:	

Ympäristön suojelu:	0 Ei määritelty
Selitys:	



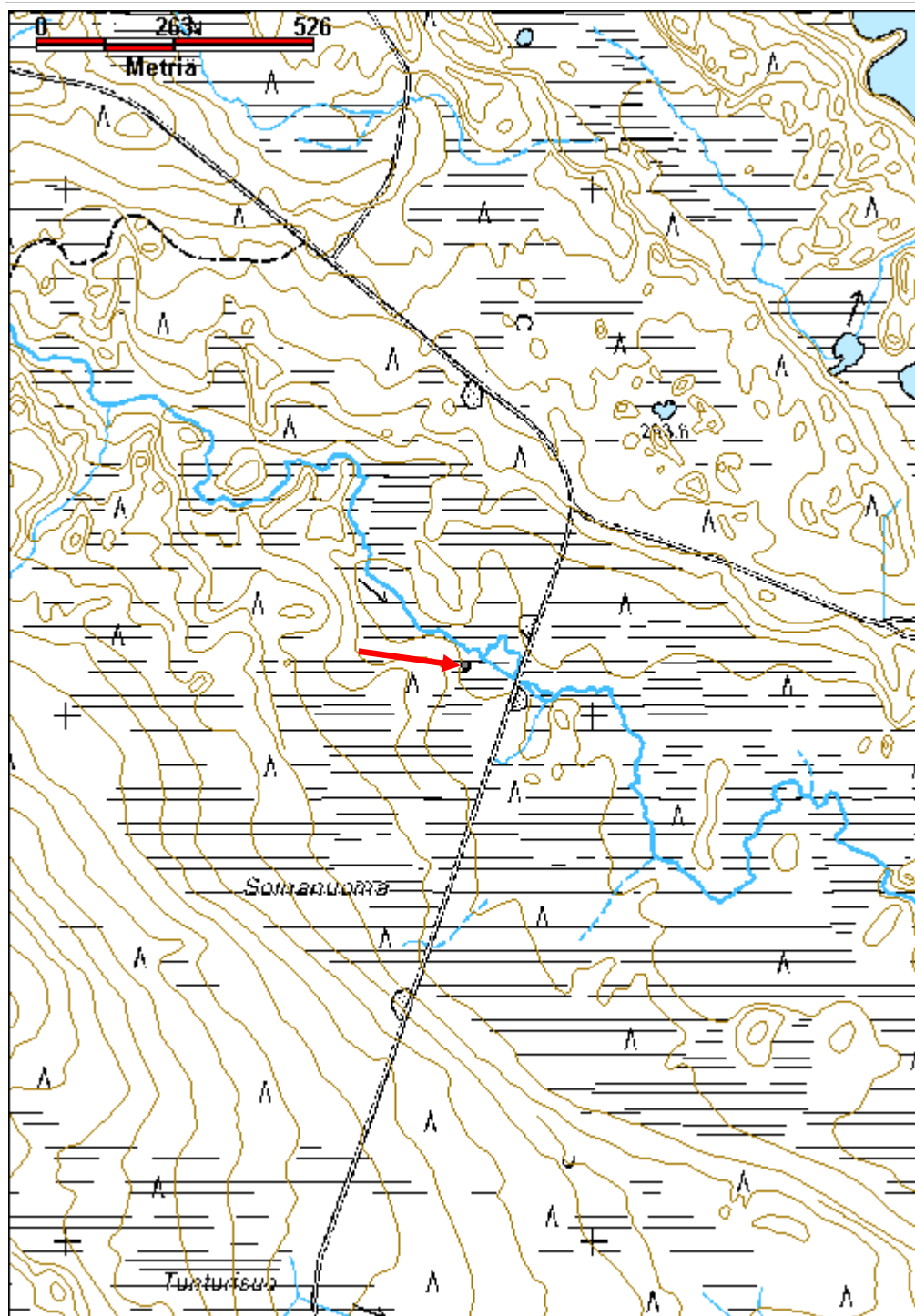
Niittyladon seinissä oli kaiverrettuja nimikirjaimia ja vuosiluvut 1953 ja 1955.

Kulttuuriperintöraportti

Sivu / 387

30.12.2010

Kohdetyyppi:	9 Valmistuspaikat/työpaikat	Copyright:	© Metsähallitus 2008 © Maanmittauslaitos 1/MML/08
Koordinaatit:	X 7368091, Y 3532757, Z 251	Mittakaava:	1:10000



Kulttuuriperintöraportti

Sivu / 387

30.12.2010

Suottaniemi 1 poroaita

MH-tunnus: 125481

Kohdetyyppi:	9 Valmistuspaikat/työpaikat	Haltija:	181 Metsätalous Länsi-Lappi
Ajoitus:	7116 Uusi aika	Ylläpitäjä:	181 Metsätalous Länsi-Lappi
Rakentamisvuosi:		Kunta:	614 POSIO
Lukumäärä:	1		

Koordinaattiselitys:		Geometria tuotettu:	4 Gps-mittaus, korjaamaton
Koordinaatit:	X 7322968, Y 3547368, Z 250	Löydöt:	

Taustatiedot

Löytyi inventoinnissa. Aita on merkitty maastokarttaan.

Ympäristön kuvaus

Kohde sijaitsee Suottaniemen hiekkakankaalla, jossa kasvaa nuorta mäntymetsää. Aluskasvillisuutena on puolukka ja kanerva. Erotusaidan pohjoispuolitse kulkee ajoura.

Kohteen kuvaus

Kohteessa on vanha poroaita, jota on korjattu ja osin rakennettu uudelleen nykypäivään saakka. Vanhan aidan aidakset on kirveellä halottu ja katkottu pyöröpuista, joista löytyy myös nauvoja. Erotusaidan edessä on kämpän paikka ja puretun kämpän- hirret on kasattu aidan eteen. Hirret on sahalla katkottuja ja niissä on toisella puolen kolosalvos. Poroaita on erotusaita, jonka rakenteita kulkee kankaalla 2063 metriä ja rakenteet on myös merkitty peruskarttaan. Vanhan aidan päälle tehty uusi aita on ilmeisesti edelleen käytössä.

Kohteen rajaus

Kohde rajautuu viivamaisesti aidan mukaan.

Tulkinta

Vanha ja uusi poroaita.

Lisätietoja
Toimenpiteet
Tarkastukset

Tila: 3 Toteutettu Laji: 6 Suojeluarvojen tarkastus Tarkastusvuosi: 2010
Tarkastuspvm: 8.6.2010 Tarkastaja: T. Karjalainen
Kuvaus: Posion kulttuuriperintöinventointi

Viranomaisrekisterinro:	Kunto:	1 Hyvä
--------------------------------	---------------	--------

Kulttuuriperintöraportti

Sivu / 387

30.12.2010

Arvotus:	8 Muu suojeluarvo	Olotila:	2 Ei käytössä
Selitys:		Kohteen suojelu:	9 Muu suojeluarvo
Ympäristön suojelu:	0 Ei määritelty	Selitys:	
Selitys:			



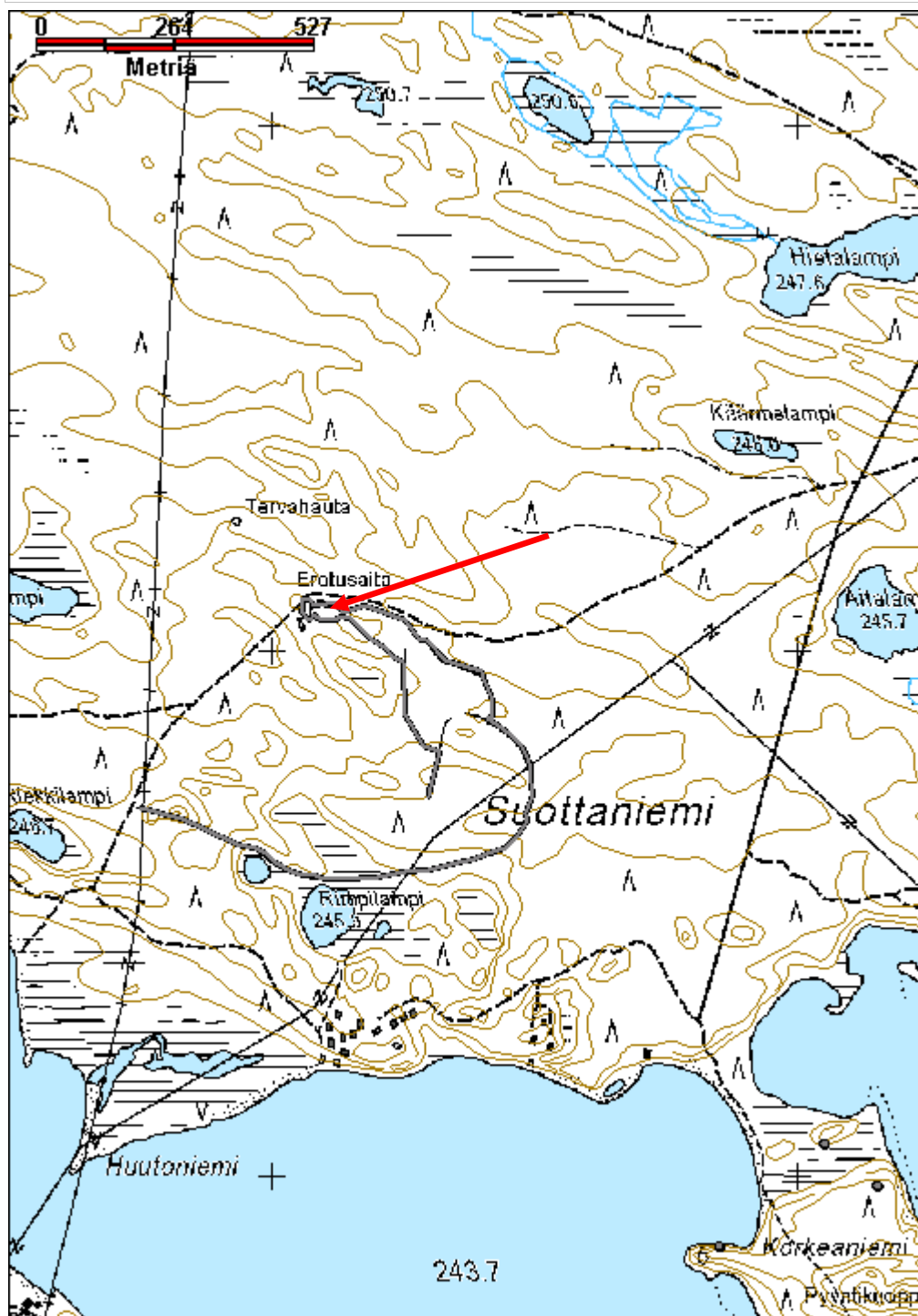
Kohteen vanhaa poroaitaa on korjattu nykypäiviin saakka. Kuv. T. Karjalainen

Kulttuuriperintöraportti

Sivu / 387

30.12.2010

Kohdetyyppi:	9 Valmistuspaikat/työpaikat	Copyright:	© Metsähallitus 2008 © Maanmittauslaitos 1/MML/08
Koordinaatit:	X 7322968, Y 3547368, Z 250	Mittakaava:	1:10000



Kulttuuriperintöraportti

Sivu / 387

30.12.2010

Susivaara kellari jäännös

MH-tunnus: 118326

Kohdetyyppi:	1 Asuinpaikat	Haltija:	181 Metsätalous Länsi-Lappi
Ajoitus:	7116 Uusi aika	Ylläpitäjä:	181 Metsätalous Länsi-Lappi
Rakentamisvuosi:		Kunta:	614 POSIO
Lukumäärä:	1		

Koordinaatti- selitys:		Geometria tuotettu:	4 Gps-mittaus, korjaamaton
Koordinaatit:	X 7322564, Y 3529751, Z 272	Löydöt:	

Taustatiedot

Timo Simontaipaleen ilmoitus.

Ympäristön kuvaus

Kohde sijaitsee laajojen, ojitettujen soiden ympäröimässä moreenikummissa, jossa kasvaa varttunutta kuusi- ja koivumetsää. Kellarin eteläpuolelta 3 metrin päästä kulkee tie Susivaaran kämpälle. Kellarin turveseinien päällä kasvaa puolukkaa.

Kohteen kuvaus

Kohteessa on kellari, jonka pituus on 6 metriä ja leveys 4,5 metriä. Pitkät sivut ovat itä-länsi-suuntaiset ja ovi on lännessä. Rakennelma on Susivaaran kämpän kellari, jonka seinät on tehty sahatuista hirsistä, jotka on salvottu molemmin puolin. Hirsissä on varaus. Kellarin katossa on harmaa kattohuopa, jonka päällä on 30 cm kivistä savimaata, sen päällä 40 senttiä turvetta ja sen päällä lautakatto, joka on katettu harmaalla kattohuovalla. Kellariin johtaa kämpän tieltä 10 m pitkä maaleikkaus. Kellarin ympärillä on 2 m paksu maavalli, jonka päällä kasvaa puolukkaa. Kellarin katto on keskeltä sisään romahtanut. Korkeus on 2,4 m harjalta mitattuna.

Kohteen rajaus

Kohde rajautuu pistemäisesti kellarin katolta mitattuun gps pisteeseen.

Tulkinta

Susivaaran metsätyökämpän kellari.

Lisätietoja
Toimenpiteet
Tarkastukset

Tila: 3 Toteutettu Laji: 6 Suojeluarvojen tarkastus Tarkastusvuosi: 2010
Tarkastuspvm: 3.9.2010 Tarkastaja: T. Karjalainen
Kuvaus: Posion kulttuuriperintöinventointi

Viranomais-
Kunto: 1 Hyvä

Kulttuuriperintöraportti

Sivu / 387

30.12.2010

rekisterinro:		Olotila: 2 Ei käytössä
Arvotus:	8 Muu suojeluarvo	Kohteen suojelu: 9 Muu suojeluarvo
Selitys:		Selitys:
Ympäristön suojelu:	0 Ei määritelty	
Selitys:		



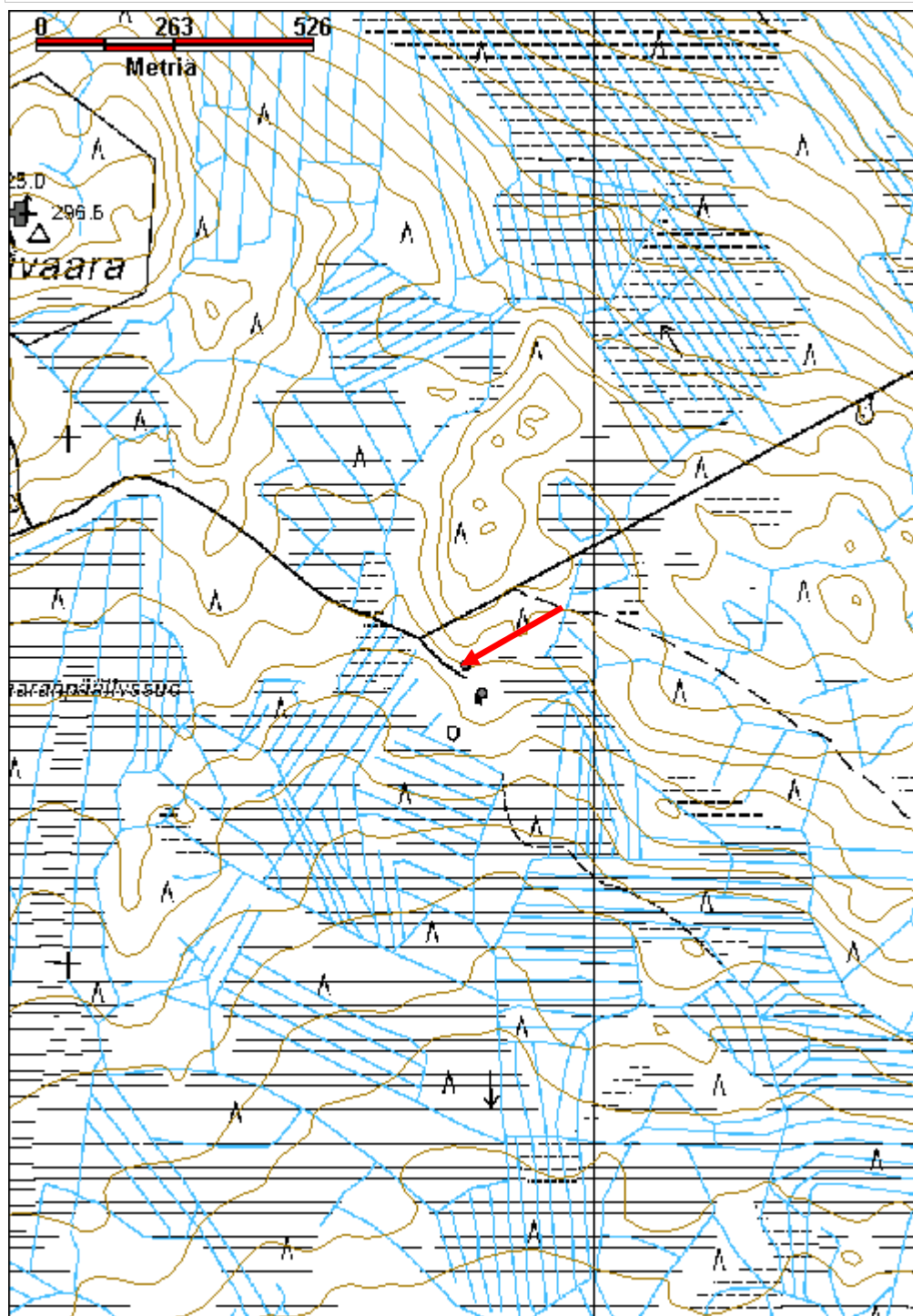
Kellarin ulko- ja sisärakenteita. Hirret on salvettu tiiviisti. Kuv. T. Karjalainen

Kulttuuriperintöraportti

Sivu / 387

30.12.2010

Kohdetyyppi:	1 Asuinpaikat	Copyright:	© Metsähallitus 2008 © Maanmittauslaitos 1/MML/08
Koordinaatit:	X 7322564, Y 3529751, Z 272	Mittakaava:	1:10000



Kulttuuriperintöraportti

Sivu / 387

30.12.2010

Susivaaran kämpä jäännös

MH-tunnus: 118321

Kohdetyyppi:	1 Asuinpaikat	Haltija:	181 Metsätalous Länsi-Lappi
Ajoitus:	7116 Uusi aika	Ylläpitäjä:	181 Metsätalous Länsi-Lappi
Rakentamisvuosi:		Kunta:	614 POSIO
Lukumäärä:	1		

Koordinaatti-selitys:		Geometria tuotettu:	4 Gps-mittaus, korjaamaton
Koordinaatit:	X 7322511, Y 3529783, Z 271	Löydöt:	

Taustatiedot

Timo Simontaipaleen ilmoitus.

Ympäristön kuvaus

Kämpä sijaitsee ojitettujen soiden ympäröimällä moreenimäellä. Kämpän pihaan kulkee lännestä tie. Alueella kasvaa varttunut metsä, joka on kuusta ja koivua. Kämpän pihassa on heinäkasvillisuutta.

Kohteen kuvaus

Kohteessa on 9.5 x 8 metrin kokoisen puretun kämpän raunio. Pitkä sivu on pohjois-etelä-suuntainen. Raunion keskellä on palomuri, jossa on 4 tulisijaa. Tulisijat ovat olleet eri huoneissa. Kahdessa huoneessa on pyöreä peltikakluuni, yhdessä keittiöhella ja yhdessä takka. Palomuri on tehty punatiilistä ja pinta on rapattu. Talon perusta on kivillä tuettu savimaavalli. Vallin päällä on parrut, joiden päällä on lattialankut. Seinä ja katto on purettu. Katossa on ollut harmaa kattotuopa. Kämpänraunion ympärillä on seinä- ja kattorakenteita, kakluunien jäänteitä sekä sängyt. Rakennuksesta 20 metriä etelään on WC, joka on puuvarastona. Rakennuksesta itään 30 metriä on wc-rakennus. Kämpä on ilmeisesti hiljattain purettu.

Kohteen rajaus

Kohde rajautuu pistemäisesti kämpän keskeltä mitattuun gps pisteeseen.

Tulkinta

Metsätyökämpä sivurakennuksineen.

Lisätietoja
Toimenpiteet
Tarkastukset

Tila: 3 Toteutettu Laji: 6 Suojeluarvojen tarkastus Tarkastusvuosi: 2010
Tarkastuspvm: 3.9.2010 Tarkastaja: T. Karjalainen
Kuvaus: Posion kulttuuriperintöinventointi

Viranomais-
Kunto: 3 Huono

Kulttuuriperintöraportti

Sivu / 387

30.12.2010

rekisterinro:		Olotila: 2 Ei käytössä
Arvotus:	8 Muu suojeluarvo	Kohteen suojelu: 9 Muu suojeluarvo
Selitys:		Selitys:
Ympäristön suojelu:	0 Ei määritelty	
Selitys:		



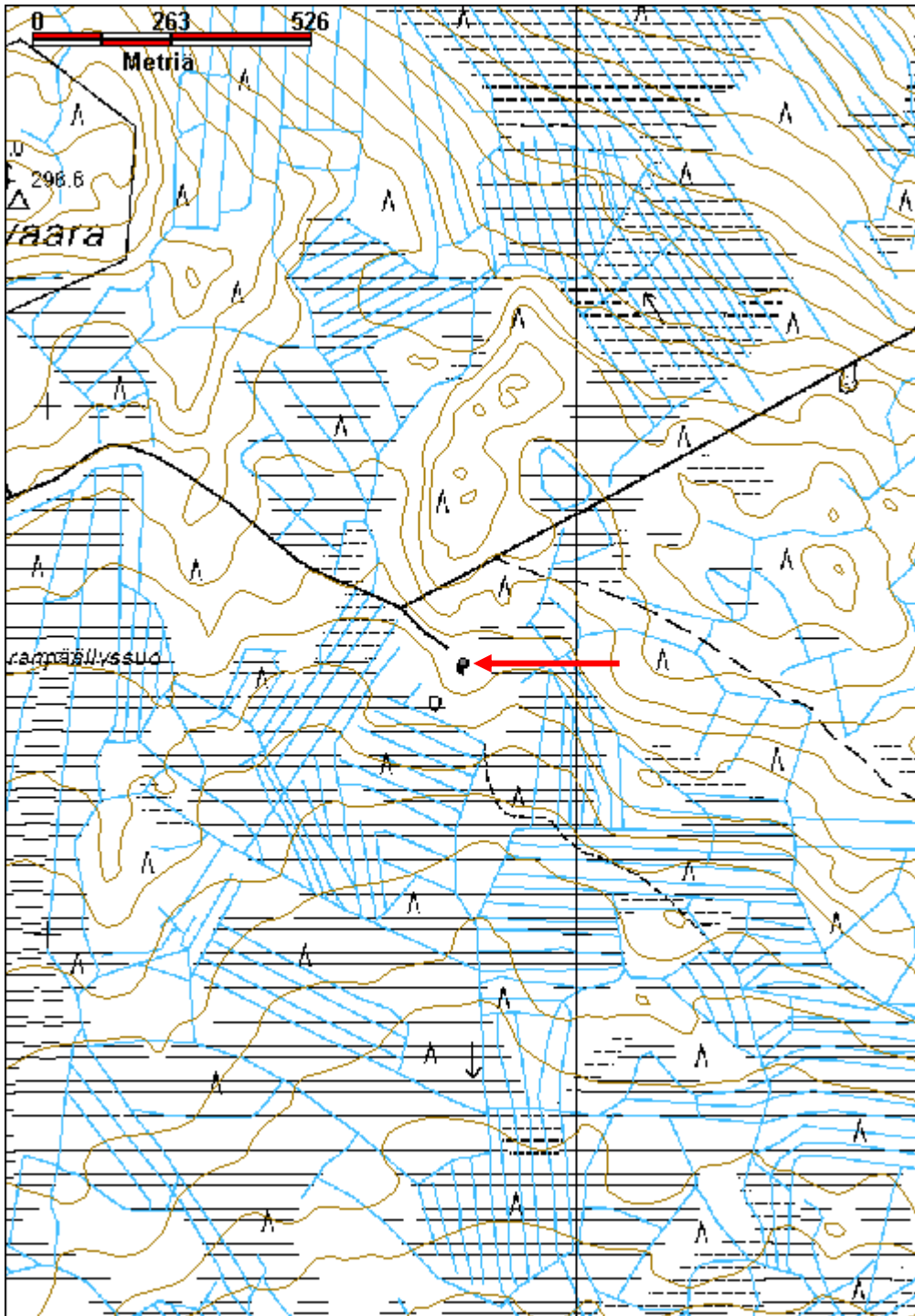
Susivaaran kämppä oli muutama vuosi sitten purettu. Kuv. T. Karjalainen

Kulttuuriperintöraportti

Sivu / 387

30.12.2010

Kohdetyyppi:	1 Asuinpaikat	Copyright:	© Metsähallitus 2008 © Maanmittauslaitos 1/MML/08
Koordinaatit:	X 7322511, Y 3529783, Z 271	Mittakaava:	1:10000



Kulttuuriperintöraportti

Sivu / 387

30.12.2010

Suvannonsuo asumus jäännös

MH-tunnus: 113739

Kohdetyyppi:	1 Asuinpaikat	Haltija:	181 Metsätalous Länsi-Lappi
Ajoitus:	7116 Uusi aika	Ylläpitäjä:	181 Metsätalous Länsi-Lappi
Rakentamisvuosi:		Kunta:	614 POSIO
Lukumäärä:	1		

Koordinaatti-selitys:		Geometria tuotettu:	4 Gps-mittaus, korjaamaton
Koordinaatit:	X 7320052, Y 3534920, Z 211	Löydöt:	

Taustatiedot

Posion Metsähallituksen konttorin henkilökunta: Hannu Kouvan ilmoitus yksityisestä asumuksesta, jonka yhteydessä ollut sähkömylly. Tuhoutunut joen tulvassa.

Ympäristön kuvaus

Kohde sijaitsee Laivajoen pohjoisrannalla, 2 metrin etäisyydellä joesta. Paikalla kasvaa sekametsä, jossa on suuria kuusia. Maaperä on kivistä hiekkakangasta. Aluskasvillisuutena on sammalta, heinää ja mustikkaa.

Kohteen kuvaus

Rakennelman koko on 5,5 x 5m.
Paikalla on lahonneita ja sammalen peittämiä hirsii, jotka on sahattu neliön muotoon parruiksi. Rakennelman sisällä on harmaata kattohuopaa ja kamina. Rakennelma on siinä määrin tuhoutunut, että rakennuksen muotoa on enää vaikea hahmottaa. Ilmoituksen mukaan paikalle on rakennettu yksityistalo ja mylly, jossa on ollut sähköt. Rakennukset ovat kuitenkin tuhoutuneet tulvassa.

Kohteen rajaus

Kohde rajautuu pistemäisesti rakennelman keskeltä otettuun gps mittauspisteeseen.

Tulkinta

Asuinrakennuksen ja myllyn jäännös.

Lisätietoja
Toimenpiteet
Tarkastukset

Tila: 3 Toteutettu Laji: 6 Suojeluarvojen tarkastus Tarkastusvuosi: 2010
Tarkastuspvm: 29.6.2010 Tarkastaja: T. Karjalainen
Kuvaus: Posion kulttuuriperintöinventointi

Kulttuuriperintöraportti

Sivu / 387

30.12.2010

Viranomais- rekisterinro:		Kunto:	3 Huono
Arvotus:	8 Muu suojeuarvo	Olotila:	2 Ei käytössä
Selitys:		Kohteen suoja:	9 Muu suojeuarvo
		Selitys:	
Ympäristön suoja:	0 Ei määritelty		
Selitys:			



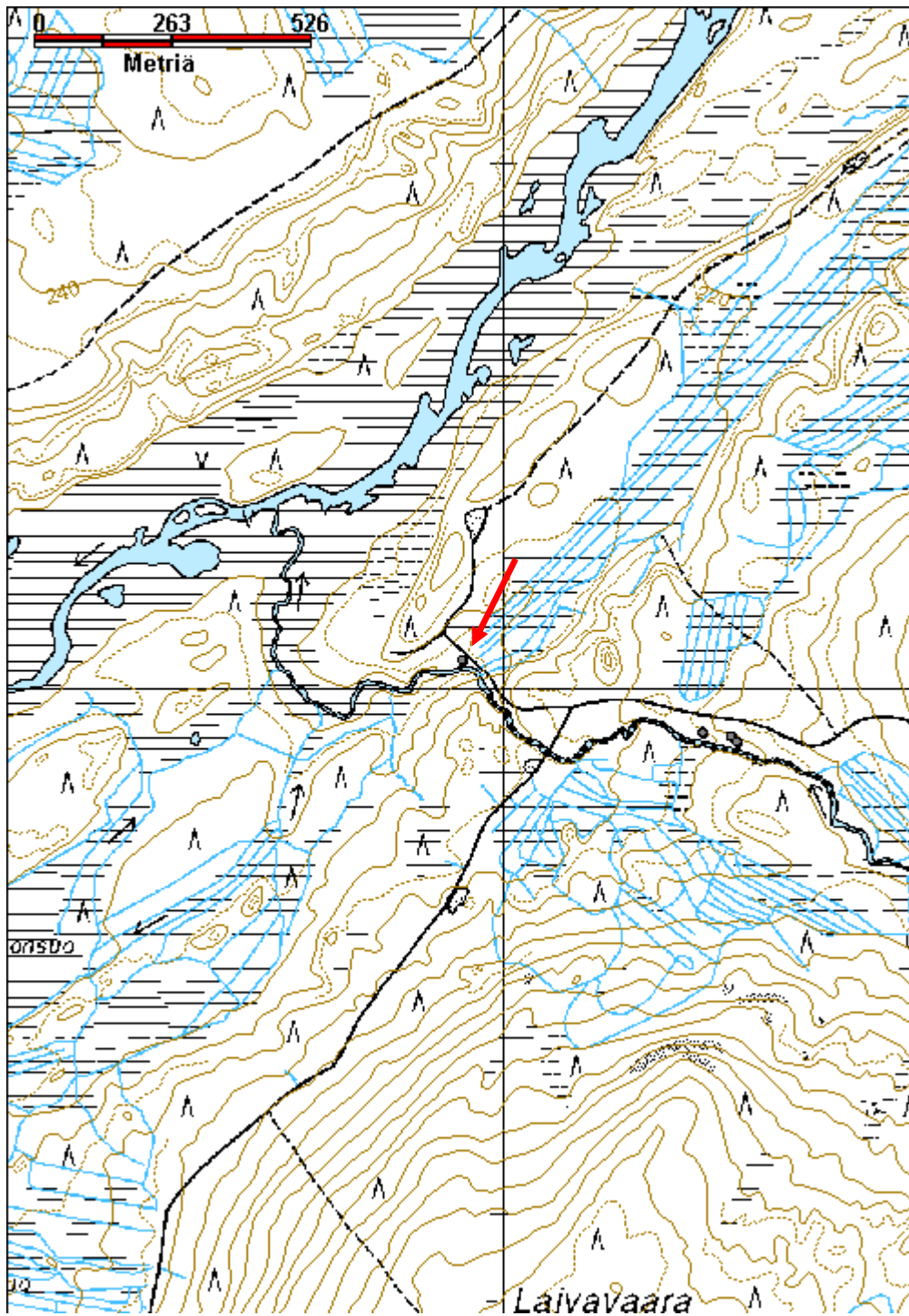
Asumuksen rakenteet erottuvat heikosti runsaasta kasvillisuudesta. Kuv. T. Karjalainen

Kulttuuriperintöraportti

Sivu / 387

30.12.2010

Kohdetyyppi:	1 Asuinpaikat	Copyright:	© Metsähallitus 2008 © Maanmittauslaitos 1/MML/08
Koordinaatit:	X 7320052, Y 3534920, Z 211	Mittakaava:	1:10000



Kulttuuriperintöraportti

Sivu / 387

30.12.2010

Tilsanlampi uittopato jäännös

MH-tunnus: 119823

Kohdetyyppi:	9 Valmistuspaikat/työpaikat	Haltija:	181 Metsätalous Länsi-Lappi
Ajoitus:	7116 Uusi aika	Ylläpitäjä:	181 Metsätalous Länsi-Lappi
Rakentamisvuosi:		Kunta:	614 POSIO
Lukumäärä:	1		

Koordinaatti- selitys:		Geometria tuotettu:	4 Gps-mittaus, korjaamaton
Koordinaatit:	X 7310026, Y 3538660, Z 266	Löydöt:	

Taustatiedot

Löytyi inventoitaessa.

Ympäristön kuvaus

Kohde sijaitsee Tilsanlammen pohjoispäässä, Tilsanjoen suulla. Pato on tehty moreenikankaiden väliseen Tilsanojan rämesoiseen laaksoon. Paikalla kasvaa varttunut sekametsä.

Kohteen kuvaus

Uittopatoa on joen luoteispuolella 47 metriä ja kaakkoispuolella 42 metriä. Maavallin leveys padossa on 7 metriä ja korkeus 2 metriä. Patovallien välissä, joessa on 10 metriä pitkä puinen ränni, joka on 2,7 metriä leveä. Ränni on tehty pyöreistä puista.

Kohteen rajaus

Kohde rajautuu viivamaisesti maapadon kohdalle.

Tulkinta

Uittopato ja siihen liittyvä uittoränni.

Lisätietoja
Toimenpiteet
Tarkastukset

Tila: 3 Toteutettu Laji: 6 Suojeluarvojen tarkastus Tarkastusvuosi: 2010
Tarkastuspvm: 5.7.2010 Tarkastaja: T. Karjalainen
Kuvaus: Posion kulttuuriperintöinventointi

Viranomais- rekisterinro:		Kunto:	2 Keskinertainen
		Olotila:	2 Ei käytössä
Arvotus:	8 Muu suojeluarvo	Kohteen suojelu:	9 Muu suojeluarvo

Selitys:		Selitys:	
Ympäristön suojelu:	0 Ei määritelty		
Selitys:			



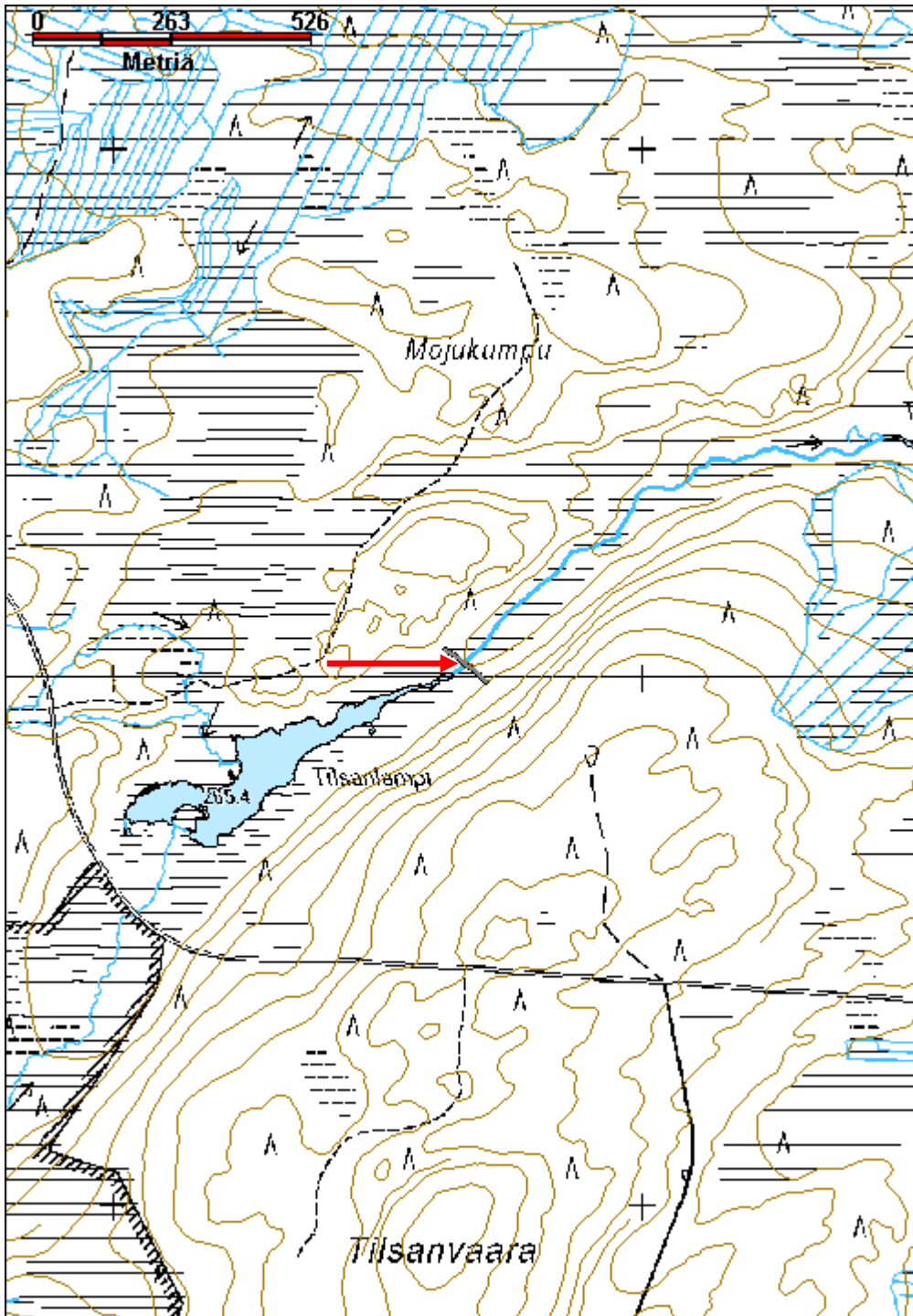
Uittopadon kivi- ja maavalli. Ojan pohjassa on puurakenteita. Kuv. T. Karjalainen

Kulttuuriperintöraportti

Sivu / 387

30.12.2010

Kohdetyyppi:	9 Valmistuspaikat/työpaikat	Copyright:	© Metsähallitus 2008 © Maanmittauslaitos 1/MML/08
Koordinaatit:	X 7310026, Y 3538660, Z 266	Mittakaava:	1:10000



Kulttuuriperintöraportti

Sivu / 387

30.12.2010

Turva 1 muistomerkki

MH-tunnus: 115602

Kohdetyyppi:	11 Taide/muistomerkit	Haltija:	181 Metsätalous Länsi-Lappi
Ajoitus:	7116 Uusi aika	Ylläpitäjä:	181 Metsätalous Länsi-Lappi
Rakentamisvuosi:		Kunta:	614 POSIO
Lukumäärä:	1		

Koordinaattiselitys:		Geometria tuotettu:	4 Gps-mittaus, korjaamaton
Koordinaatit:	X 7328890, Y 3539390, Z 256	Löydöt:	

Taustatiedot

Matti Myllylän ilmoitus

Ympäristön kuvaus

Kohde sijaitsee Konttijärven pohjoispuolella olevan järven luoteisrannalla. Järveen laskee pohjoisesta puro. Puron varressa on kuusi, jonka kylkeen muistolaatta on kiinnitetty. Alueella kasvaa uudistuskypsä metsikkö, maasto on hiekkaharjua.

Kohteen kuvaus

Kohteessa on kuolleeseen ja katkenneeseen kuuseen neljällä naulalla kiinnitetty peltilaatta, jossa teksti: ”Turva” Hukkui 30/4 59 tämän kuusen alla lepää uskollinen toverini ”Turva”. Kyseessä on koiran muistolaatta. Koira hukkui läheiseen järveen yrittäessään pelastaa isäntäänsä.

Kohteen rajaus

Kohde rajautuu pistemäisesti kuusen juurelta otettuun gps mittauspisteeseen.

Tulkinta

Muistomerkki.

Lisätietoja
Toimenpiteet
Tarkastukset

Tila: 3 Toteutettu Laji: 6 Suojeluarvojen tarkastus Tarkastusvuosi: 2010
Tarkastuspvm: 3.9.2010 Tarkastaja: T. Karjalainen
Kuvaus: Posion kulttuuriperintöinventointi

Viranomaisrekisterinro:	Kunto:	1 Hyvä
	Olotila:	2 Ei käytössä

Kulttuuriperintöraportti

Sivu / 387

30.12.2010

Arvotus:	8 Muu suojeluarvo	Kohteen suojelu:	9 Muu suojeluarvo
Selitys:		Selitys:	
Ympäristön suojelu:	0 Ei määritelty		
Selitys:			



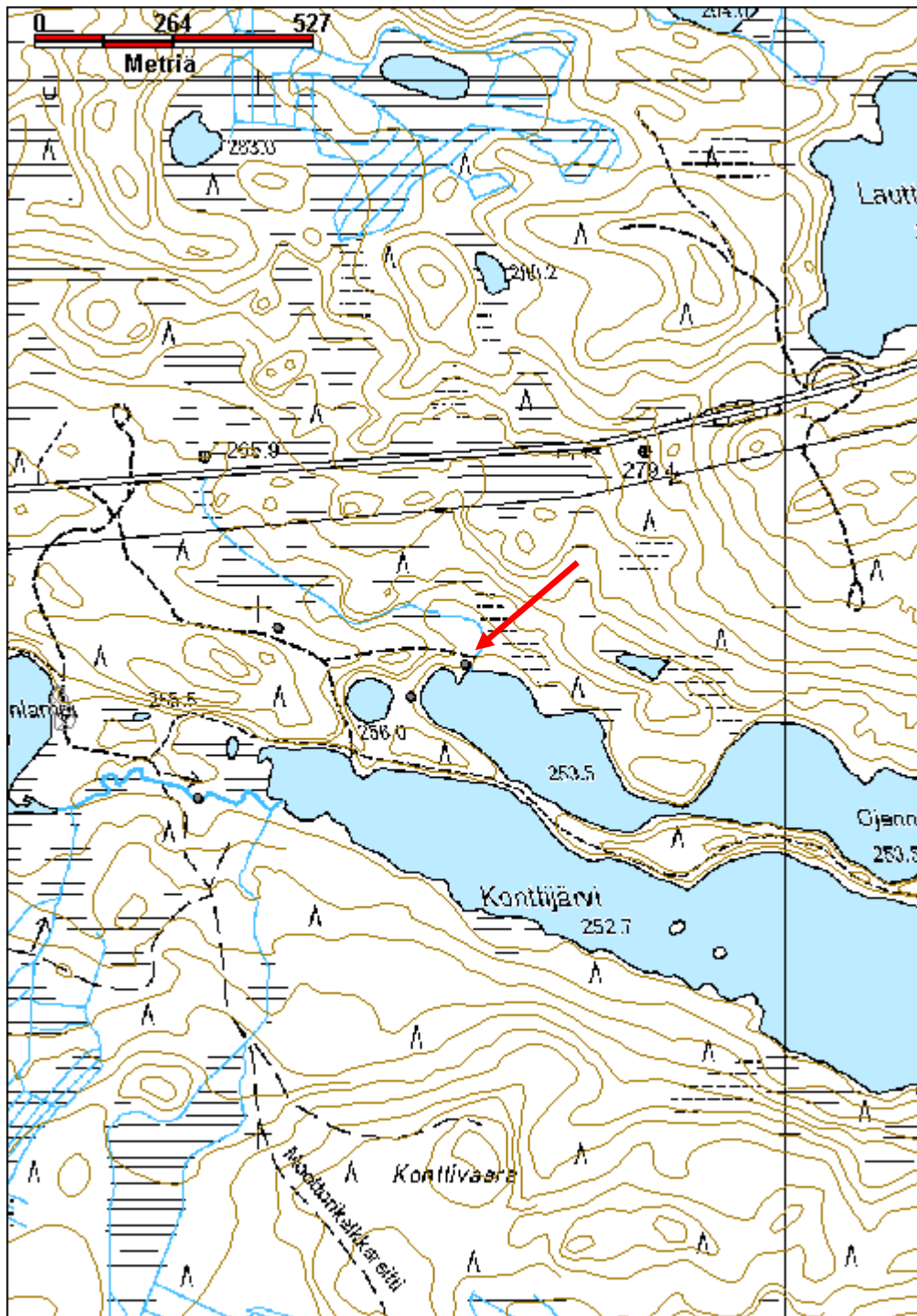
Turva – nimisen koiran muistolaatta. Kuv. T. Karjalainen

Kulttuuriperintöraportti

Sivu / 387

30.12.2010

Kohdetyyppi:	11 Taide/muistomerkit	Copyright:	© Metsähallitus 2008 © Maanmittauslaitos 1/MML/08
Koordinaatit:	X 7328890, Y 3539390, Z 256	Mittakaava:	1:10000



Kulttuuriperintöraportti

Sivu / 387

30.12.2010

Turva 2 kellari jäännös

MH-tunnus: 116563

Kohdetyyppi:	17 Kivi- ja maarakenteet	Haltija:	181 Metsätalous Länsi-Lappi
Ajoitus:	7116 Uusi aika	Ylläpitäjä:	181 Metsätalous Länsi-Lappi
Rakentamisvuosi:		Kunta:	614 POSIO
Lukumäärä:	1		

Koordinaatti- selitys:		Geometria tuotettu:	4 Gps-mittaus, korjaamaton
Koordinaatit:	X 7328900, Y 3539395, Z 256	Löydöt:	

Taustatiedot

Löytyi inventoitaessa.

Ympäristön kuvaus

Kohde sijaitsee Konttijärven pohjoispuolella olevan järven luoteisrannalla. Järveen laskee pohjoisesta puro. Alueella kasvaa uudistuskypsiä metsikkö, joka on mäntyä ja kuusta. Maasto on hiekkaharjua. Viereisen puron varressa on kohde Turva 1, joka on kuuseen kiinnitetty muistolaatta.

Kohteen kuvaus

Kohteessa on 4 x 3 m kokoinen maakellari, jonka pitkät sivut ovat pohjois-etelä- suuntaiset. Kellarissa on puolen metrin levyinen ja 70 cm korkea hiekkavalli. Pohjoisvallissa on hirren jäännöksiä. Pituussuunnassa on kattohirsien jäännöksiä. Lattia on noin 30 senttiä maanpinnan alapuolella. Rakennelman sisällä on kaminan putkia ja muuta jätettä, joka voi olla myöhemmältä ajalta. Kellarin ympäristöstä ei löytynyt kämppää, jonka yhteyteen kellari liittyisi. Kellarin pohjoisen hiekkavallin reunalla on traktorin renkaan jättämä ura, joka on osittain tuhonnut vallia. Kellarin eteläsivun vierestä kulkee polku rinnettä alas järven rannan suuntaisesti.

Kohteen rajaus

Kohde rajautuu pistemäisesti kellarin keskeltä mitattuun gps pisteeseen.

Tulkinta

Maakellari, joka on ilmeisesti metsätyökämpän kellari.

Lisätietoja
Toimenpiteet
Tarkastukset

Tila: 3 Toteutettu Laji: 6 Suojeluarvojen tarkastus Tarkastusvuosi: 2010
Tarkastuspvm: 3.9.2010 Tarkastaja: T. Karjalainen
Kuvaus: Posion kulttuuriperintöinventointi

Kulttuuriperintöraportti

Sivu / 387

30.12.2010

Viranomais- rekisterinro:		Kunto:	2 Kesinkertainen
Arvotus:	8 Muu suojeuarvo	Olotila:	2 Ei käytössä
Selitys:		Kohteen suoja:	9 Muu suojeuarvo
		Selitys:	
Ympäristön suoja:	0 Ei määritelty		
Selitys:			



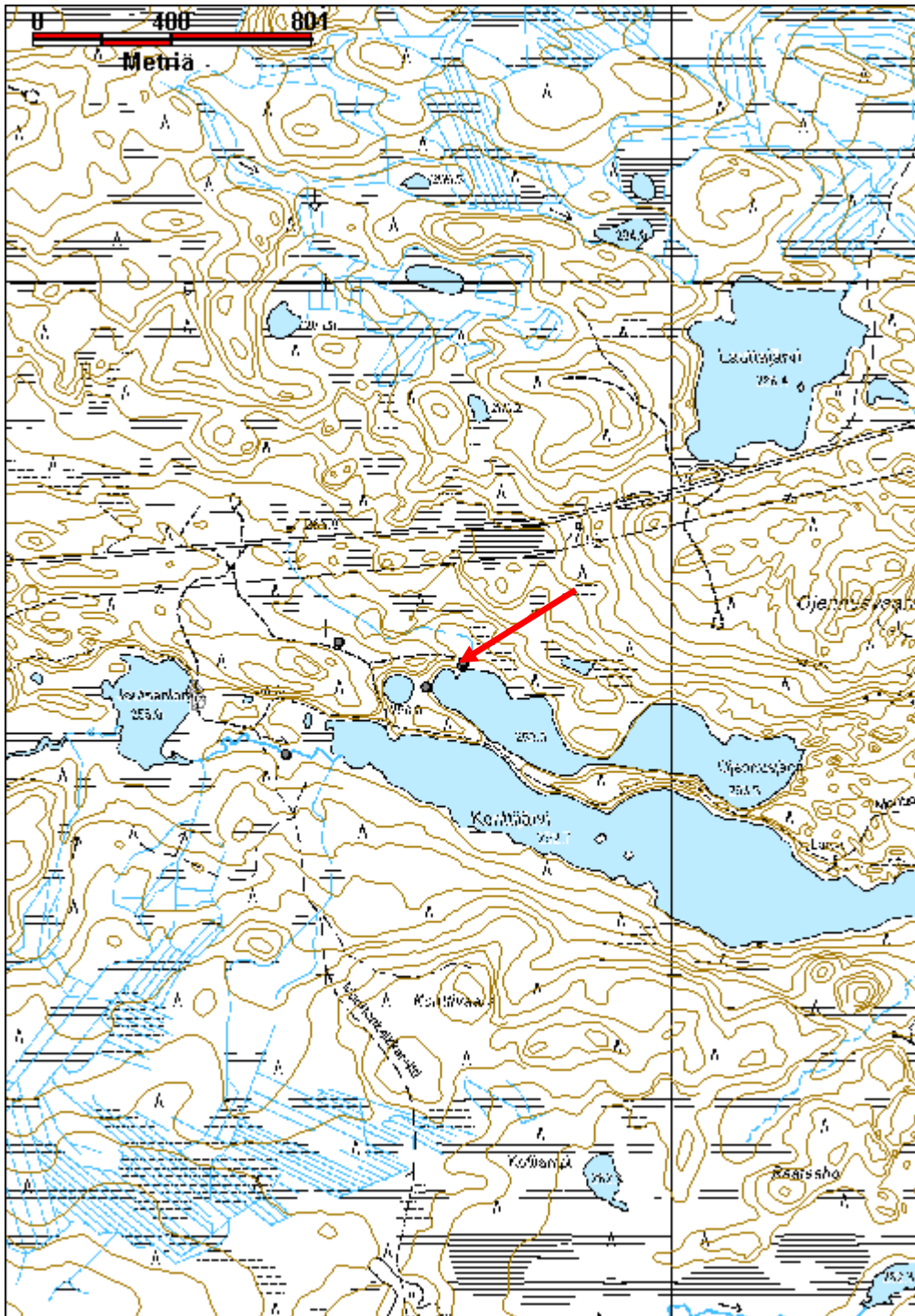
Metsätyökämpän kellari. Kuv. T. Karjalainen

Kulttuuriperintöraportti

Sivu / 387

30.12.2010

Kohdetyyppi:	17 Kivi- ja maarakenteet	Copyright:	© Metsähallitus 2008 © Maanmittauslaitos 1/MML/08
Koordinaatit:	X 7328900, Y 3539395, Z 256	Mittakaava:	1:15241



Kulttuuriperintöraportti

Sivu / 387

30.12.2010

Törrön sauna niittysauna jäännös

MH-tunnus: 122201

Kohdetyyppi:	9 Valmistuspaikat/työpaikat	Haltija:	181 Metsätalous Länsi-Lappi
Ajoitus:	7116 Uusi aika	Ylläpitäjä:	181 Metsätalous Länsi-Lappi
Rakentamisvuosi:		Kunta:	614 POSIO
Lukumäärä:	1		

Koordinaatti- selitys:		Geometria tuotettu:	4 Gps-mittaus, korjaamaton
Koordinaatit:	X 7350619, Y 3532375, Z 281	Löydöt:	

Taustatiedot

Timo Timisjärven ilmoitus.

Ympäristön kuvaus

Kohde sijaitsee Väätimöjoen länsirannalla kivisellä harjulla, jossa kasvaa varttunut mäntymetsä. Harjua ympäröi joka suunnassa suo.

Kohteen kuvaus

Kohteessa on niittysauna, jonka seinät ovat päällmansuuntien suuntaiset. Koko on 4 x 4 metriä. Kiuas sijaitsee saunan koilliskulmassa. Kiukaan halkaisija on 2,3 metriä ja korkeus. 90 cm. Seinistä on jäljellä 30 cm vahvuiset turvevallit. Saunan lattiapinta-ala on ympäröivää maa-alaa alempana.

Kohteen rajaus

Kohde rajautuu pistemäisesti saunan keskeltä mitattuun gps pisteeseen.

Tulkinta

Niittysauna, jota on käytetty Väätimöjoen rantaniittyjen heinänteossa.

Lisätietoja
Toimenpiteet
Tarkastukset

Tila: 3 Toteutettu Laji: 6 Suojeluarvojen tarkastus Tarkastusvuosi: 2010
Tarkastuspvm: 17.8.2010 Tarkastaja: T. Karjalainen
Kuvaus: Posion kulttuuriperintöinventointi

Viranomais- rekisterinro:		Kunto:	2 Keskinertainen
		Olotila:	2 Ei käytössä
Arvotus:	8 Muu suojeluarvo	Kohteen	9 Muu suojeluarvo

Kulttuuriperintöraportti

Sivu / 387

30.12.2010

Selitys:	suojelu:
	Selitys:
Ympäristön suojelu:	0 Ei määritelty
Selitys:	



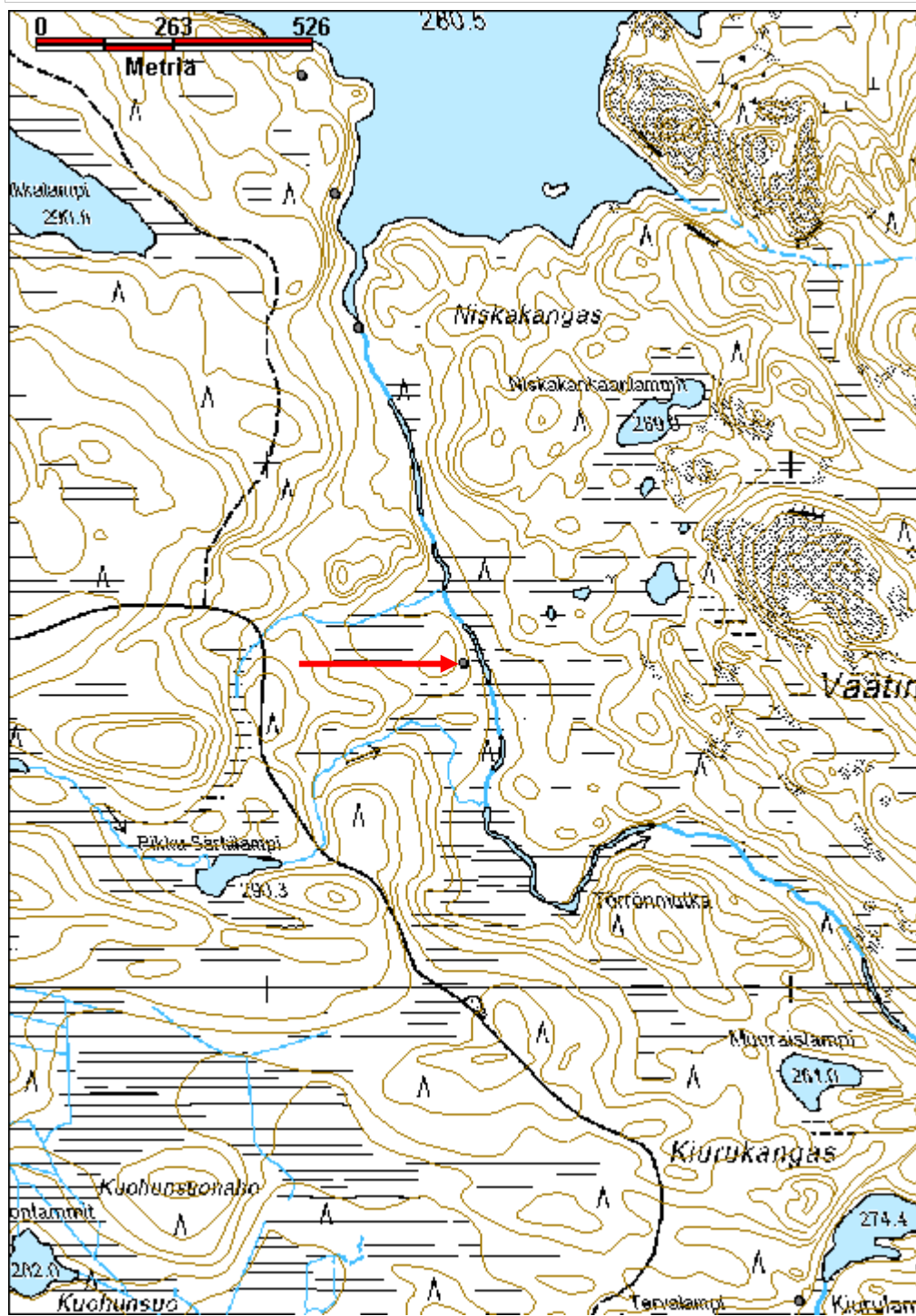
Törrön niittysaunan kiuas. Kuv. T. Karjalainen

Kulttuuriperintöraportti

Sivu / 387

30.12.2010

Kohdetyyppi:	9 Valmistuspaikat/työpaikat	Copyright:	© Metsähallitus 2008 © Maanmittauslaitos 1/MML/08
Koordinaatit:	X 7350619, Y 3532375, Z 281	Mittakaava:	1:10000



Kulttuuriperintöraportti

Sivu / 387

30.12.2010

Varpupuro niitty lato jäännös

MH-tunnus: 121074

Kohdetyyppi:	9 Valmistuspaikat/työpaikat	Haltija:	181 Metsätalous Länsi-Lappi
Ajoitus:	7116 Uusi aika	Ylläpitäjä:	181 Metsätalous Länsi-Lappi
Rakentamisvuosi:		Kunta:	614 POSIO
Lukumäärä:	1		

Koordinaattiselitys:		Geometria tuotettu:	4 Gps-mittaus, korjaamaton
Koordinaatit:	X 7340383, Y 3563893, Z 269	Löydöt:	

Taustatiedot

Sutigishavainto

Ympäristön kuvaus

Kohde sijaitsee aapasuolla, noin 5 metriä Varpupurosta lounaaseen. Suolla kasvaa saraheinää ja sammalta.

Kohteen kuvaus

Kohteessa on niitty lato, jonka koko on 5 x 5 metriä. Koilliseinän keskellä on ovi, jonka pielissä on karat. Seinät on tehty kirveellä katkottuista pyöröhirsistä, joista joitakin on lohkottu. Nurkat on salvottu alapuolelta ja katto on tehty kirveellä halottuista laudoista. seinissä on seitsemän hirsikertaa jäljellä ja katto on romahtanut ladon sisään.

Kohteen rajaus

Kohde rajautuu pistemäisesti ladon kohdalta mitattuun gps pisteeseen.

Tulkinta

Niitynlato

Lisätietoja
Toimenpiteet
Tarkastukset

Tila: 3 Toteutettu Laji: 6 Suojeluarvojen tarkastus Tarkastusvuosi: 2010
 Tarkastuspvm: 27.8.2010 Tarkastaja: T. Karjalainen
 Kuvaus: Posion kulttuuriperintöinventointi

Viranomaisrekisterinro:		Kunto:	2 Keskinertainen
		Olotila:	2 Ei käytössä
Arvotus:	8 Muu suojeluarvo	Kohteen	9 Muu suojeluarvo

Kulttuuriperintöraportti

Sivu / 387

30.12.2010

Selitys:	suojelu:
	Selitys:
Ympäristön suojelu:	0 Ei määritelty
Selitys:	



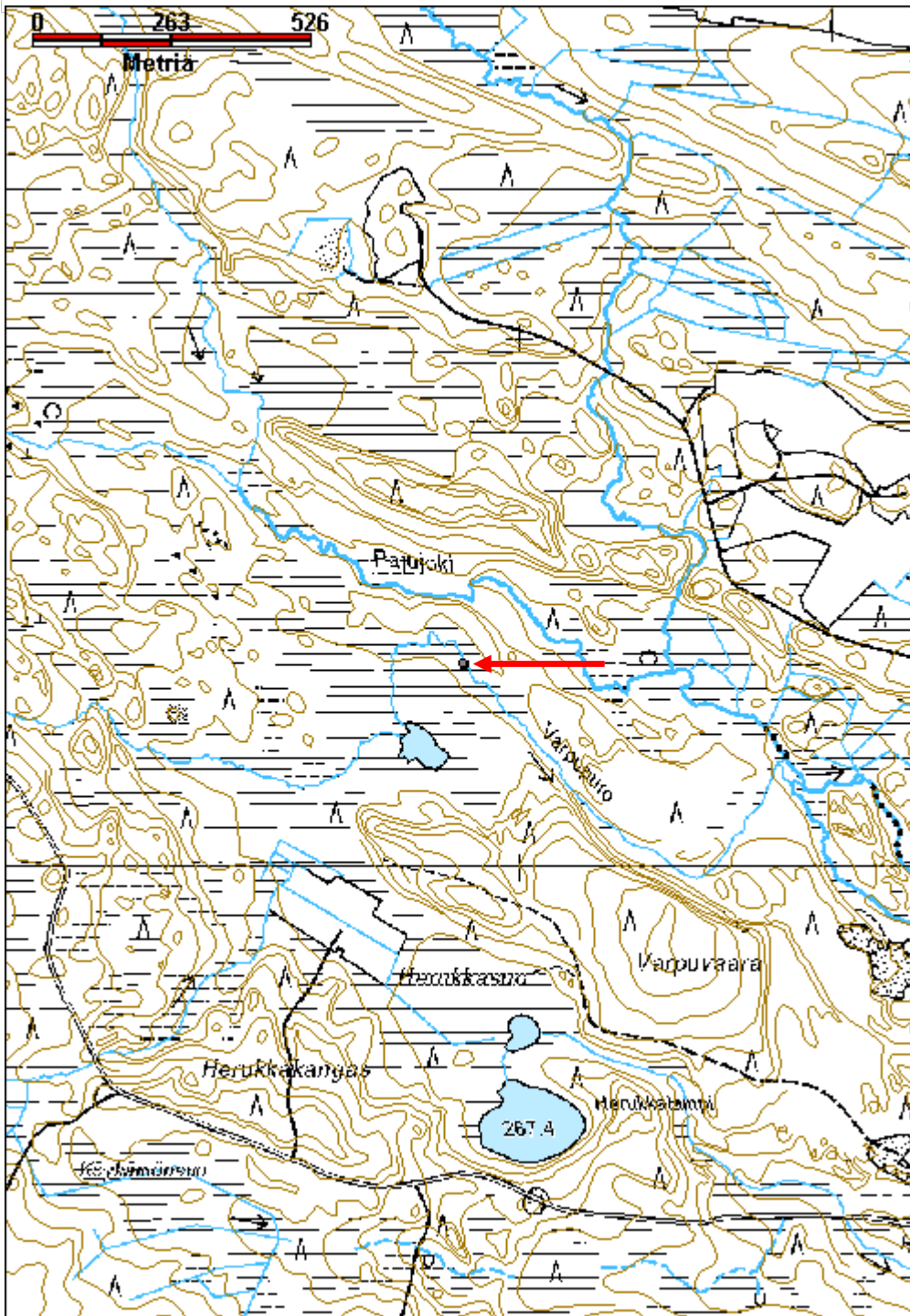
Niittylato ojan reunassa. Kuv. T. Karjalainen

Kulttuuriperintöraportti

Sivu / 387

30.12.2010

Kohdetyyppi:	9 Valmistuspaikat/työpaikat	Copyright:	© Metsähallitus 2008 © Maanmittauslaitos 1/MML/08
Koordinaatit:	X 7340383, Y 3563893, Z 269	Mittakaava:	1:10000



Kulttuuriperintöraportti

Sivu / 387

30.12.2010

Vatisuo niittylato jäännös

MH-tunnus: 119002

Kohdetyyppi:	9 Valmistuspaikat/työpaikat	Haltija:	181 Metsätalous Länsi-Lappi
Ajoitus:	7116 Uusi aika	Ylläpitäjä:	181 Metsätalous Länsi-Lappi
Rakentamisvuosi:		Kunta:	614 POSIO
Lukumäärä:	1		

Koordinaatti- selitys:		Geometria tuotettu:	4 Gps-mittaus, korjaamaton
Koordinaatit:	X 7307956, Y 3543088, Z 253	Löydöt:	

Taustatiedot

Timo Simontaipaleen ilmoitus

Ympäristön kuvaus

Kohde sijaitsee erittäin vetisellä Vatisuolla, jossa kasvaa saraheinää. Aapasuon yli on hyvä näkyvyys ja kohteen puurakenteet näkyivät suon länsipuoleen metsänreunaan. Kohteeseen on vaikea päästä, koska suo on upottavaa.

Kohteen kuvaus

Kohteessa on 4 x 4 m kokoisen niittyladon jäännös. Seinät kulkevat pääilmansuuntiin. Seinistä on jäljellä yksi lahonnut hirsikerta. Nurkan hirret ovat salvettu molemmin puolin.

Kohteen rajaus

Kohde rajautuu pistemäisesti ladon keskeltä mitattuun gps pisteeseen.

Tulkinta

Vatisuon eteläreunalla kulkee Kanavaoja ja suota on käytetty paiseniittynä. Lato on yksi laajan niityn viimeisistä ladon jäännöksistä.

Lisätietoja
Toimenpiteet
Tarkastukset

Tila: 3 Toteutettu Laji: 6 Suojeluarvojen tarkastus Tarkastusvuosi: 2010
Tarkastuspvm: 20.9.2010 Tarkastaja: T. Karjalainen
Kuvaus: Posion kulttuuriperintöinventointi

Viranomais- rekisterinro:		Kunto:	3 Huono
		Olotila:	2 Ei käytössä
Arvotus:	8 Muu suojeluarvo	Kohteen	9 Muu suojeluarvo

Kulttuuriperintöraportti

Sivu / 387

30.12.2010

Selitys:	suojelu:
	Selitys:
Ympäristön suojelu:	0 Ei määritelty
Selitys:	



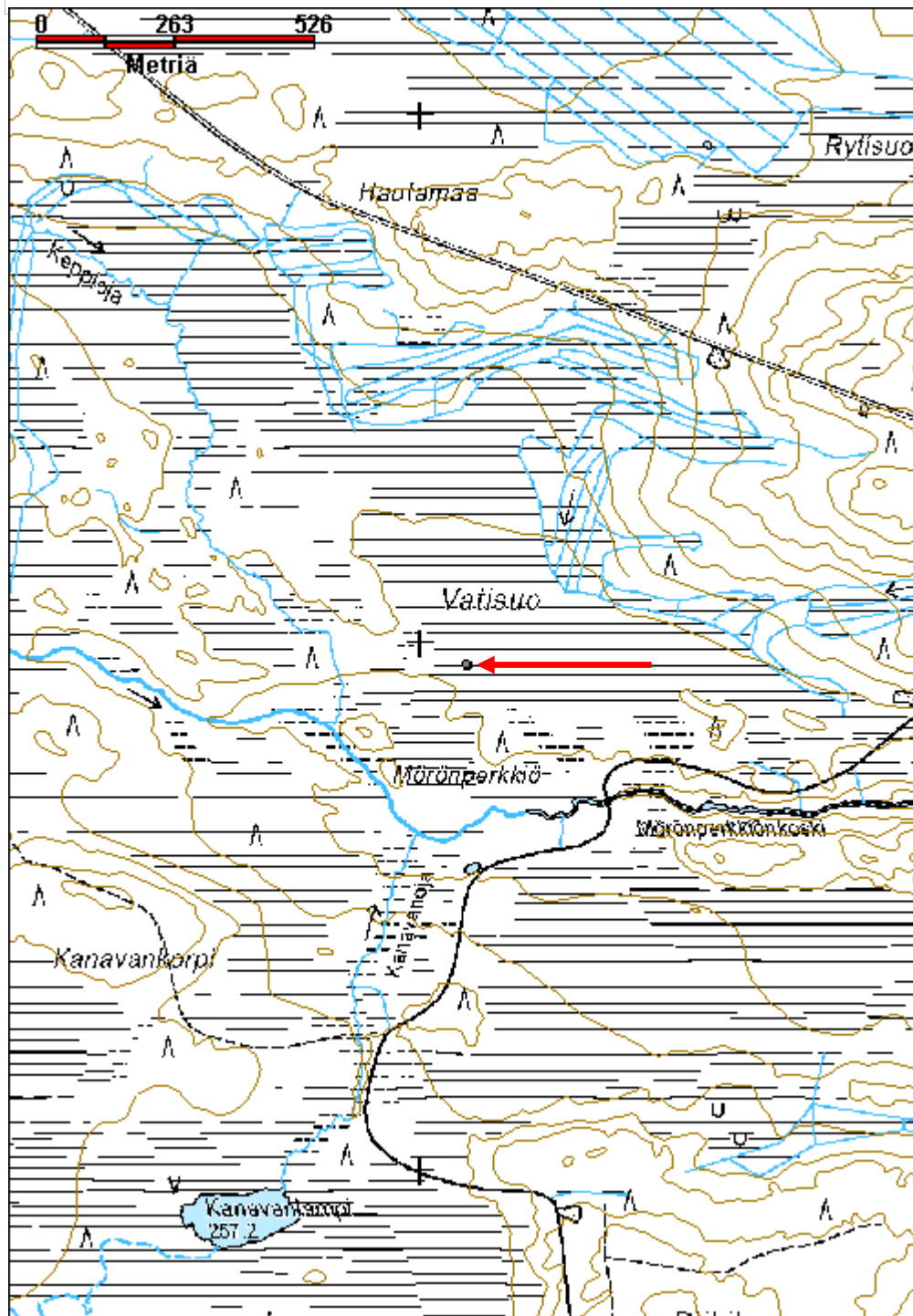
Vatisuon niittylato on jo melkein kadonnut vetiseen suohon. Kuv. T. Karjalainen

Kulttuuriperintöraportti

Sivu / 387

30.12.2010

Kohdetyyppi:	9 Valmistuspaikat/työpaikat	Copyright:	© Metsähallitus 2008 © Maanmittauslaitos 1/MML/08
Koordinaatit:	X 7307956, Y 3543088, Z 253	Mittakaava:	1:10000



Kulttuuriperintöraportti

Sivu / 387

30.12.2010

Väätimö 1 kämpä jäännös

MH-tunnus: 121553

Kohdetyyppi:	1 Asuinpaikat	Haltija:	181 Metsätalous Länsi-Lappi
Ajoitus:	7116 Uusi aika	Ylläpitäjä:	181 Metsätalous Länsi-Lappi
Rakentamisvuosi:		Kunta:	Posio
Lukumäärä:	1		

Koordinaattiselitys:		Geometria tuotettu:	4 Gps-mittaus, korjaamaton
Koordinaatit:	X 7351513, Y 3532130, Z 285	Löydöt:	

Taustatiedot

Sutigishavainto

Ympäristön kuvaus

Alue on Väätimöjärven länsiranta, jossa kasvaa uudistuskypsä metsikkö, mäntyä ja kuusta. Ranta on jyrkkä, kivikkoinen harju.

Kohteen kuvaus

Kohteessa on 7 X 7 metrin kokoisen kämpän pohja, jonka seinät ovat päällmansuuntien mukaiset. Kämpän itäseinämän keskiosassa on 3 metriä halkaisijaltaan oleva uuninkiuas, joka on metrin korkea. Kämpän keskellä on epämääräinen kuoppa, joka on mahdollisesti kellarikuoppa. Kämpä erottuu enää maatuneina valleina, joissa on joitakin hirren jäänteitä.

Kohteen rajaus

Kohde rajautuu pistemäisesti kämpän keskeltä mitattuun gps pisteeseen.

Tulkinta

Kämpä oli siinä määrin maatunut, että siitä oli vaikea enää päätellä, mihin tarkoitukseen se on rakennettu.

Lisätietoja
Toimenpiteet
Tarkastukset

Tila: 3 Toteutettu Laji: 6 Suojeluarvojen tarkastus Tarkastusvuosi: 2010
Tarkastuspvm: 6.8.2010 Tarkastaja: T. Karjalainen
Kuvaus: Posion kulttuuriperintöinventointi

Viranomaisrekisterinro:	Kunto:	3 Huono
	Olotila:	2 Ei käytössä

Kulttuuriperintöraportti

Sivu / 387

30.12.2010

Arvotus:	8 Muu suojeluarvo	Kohteen suojelu:	9 Muu suojeluarvo
Selitys:		Selitys:	
Ympäristön suojelu:	0 Ei määritelty		
Selitys:			



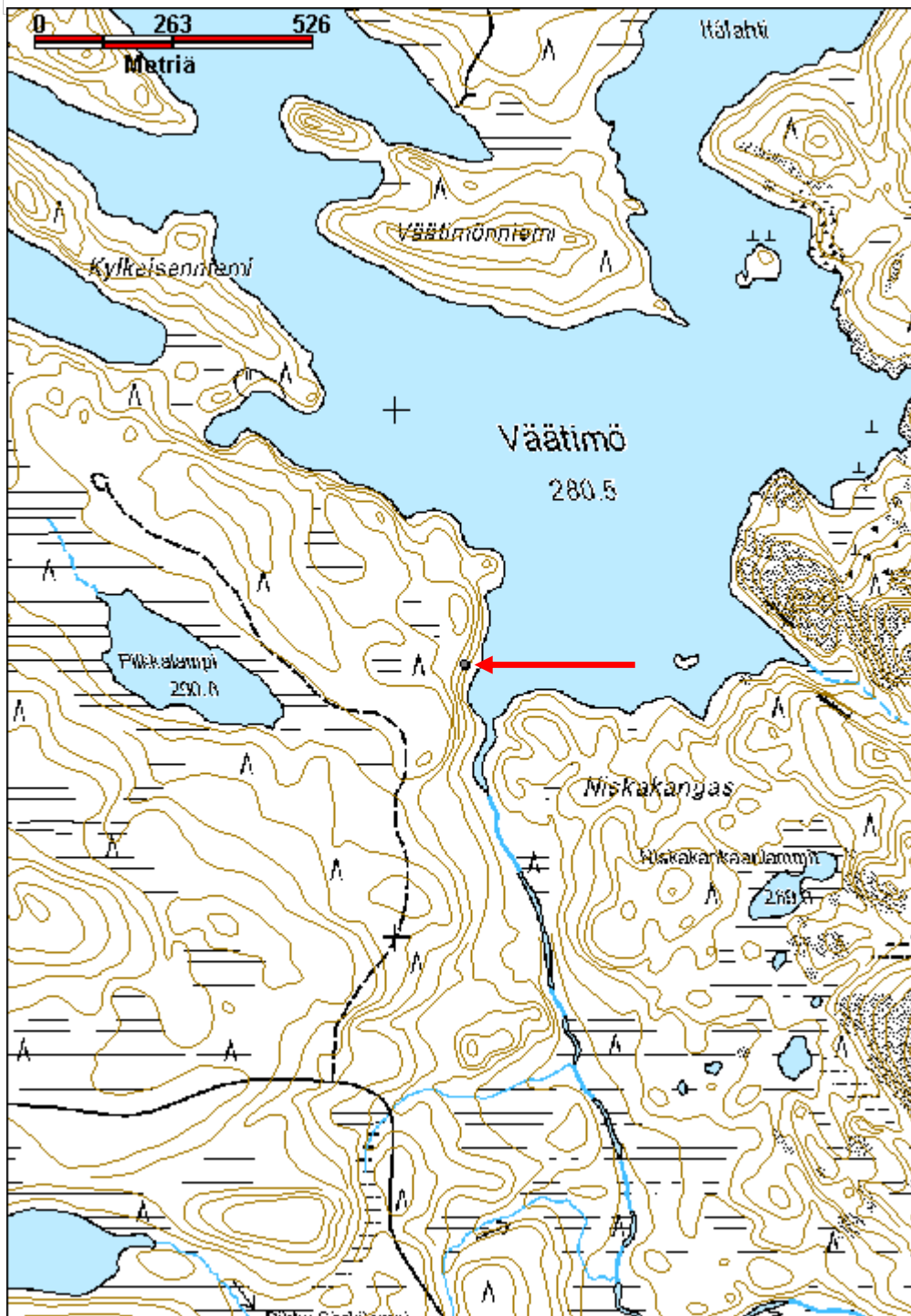
Kämpän raunio sijaitsee Väätimön rannan ylärinteen päällä. Kuv. T. Karjalainen

Kulttuuriperintöraportti

Sivu / 387

30.12.2010

Kohdetyyppi:	1 Asuinpaikat	Copyright:	© Metsähallitus 2008 © Maanmittauslaitos 1/MML/08
Koordinaatit:	X 7351513, Y 3532130, Z 285	Mittakaava:	1:10000



Kulttuuriperintöraportti

Sivu / 387

30.12.2010

Väätimö 2 kämpä jäännös

MH-tunnus: 121581

Kohdetyyppi:	1 Asuinpaikat	Haltija:	181 Metsätalous Länsi-Lappi
Ajoitus:	7116 Uusi aika	Ylläpitäjä:	181 Metsätalous Länsi-Lappi
Rakentamisvuosi:		Kunta:	Posio
Lukumäärä:	1		

Koordinaattiselitys:		Geometria tuotettu:	4 Gps-mittaus, korjaamaton
Koordinaatit:	X 7351739, Y 3532066, Z 285	Löydöt:	

Taustatiedot

Sutigis-havainto.

Ympäristön kuvaus

Kohde sijaitsee Väätimön länsirannalla. Kivisellä harjulla, jossa kasvaa uudistuskypsä kuusimetsä.

Kohteen kuvaus

Kohteessa on 5 x 5 metriä kokoinen kämpän pohja, joka on perustettu lankkujen varaan. Lankut kulkevat suuntaan 120 astetta. Alueella on kattuhuopaa, lasivilla, kaminan renkaita ja valkoiseksi maalattuja ikkunankarmeja.

Kohteen rajaus

Kohde rajautuu pistemäisesti kämpän kohdalta mitattuun gps pisteeseen.

Tulkinta

kämpä, joka on ilmeisesti ollut lauta ja lankkurakenteinen. Kämpä on purettu ja sen käytöstä on vaikea saada selvää.

Lisätietoja
Toimenpiteet
Tarkastukset

Tila: 3 Toteutettu Laji: 6 Suojeluarvojen tarkastus Tarkastusvuosi: 2010
Tarkastuspvm: 6.8.2010 Tarkastaja: T. Karjalainen
Kuvaus: Posion kulttuuriperintöinventointi

Viranomaisrekisterinro:		Kunto:	3 Huono
		Olotila:	2 Ei käytössä
Arvotus:	8 Muu suojeluarvo	Kohteen	9 Muu suojeluarvo

Kulttuuriperintöraportti

Sivu / 387

30.12.2010

Selitys:	suojelu:
	Selitys:
Ympäristön suojelu:	0 Ei määritelty
Selitys:	



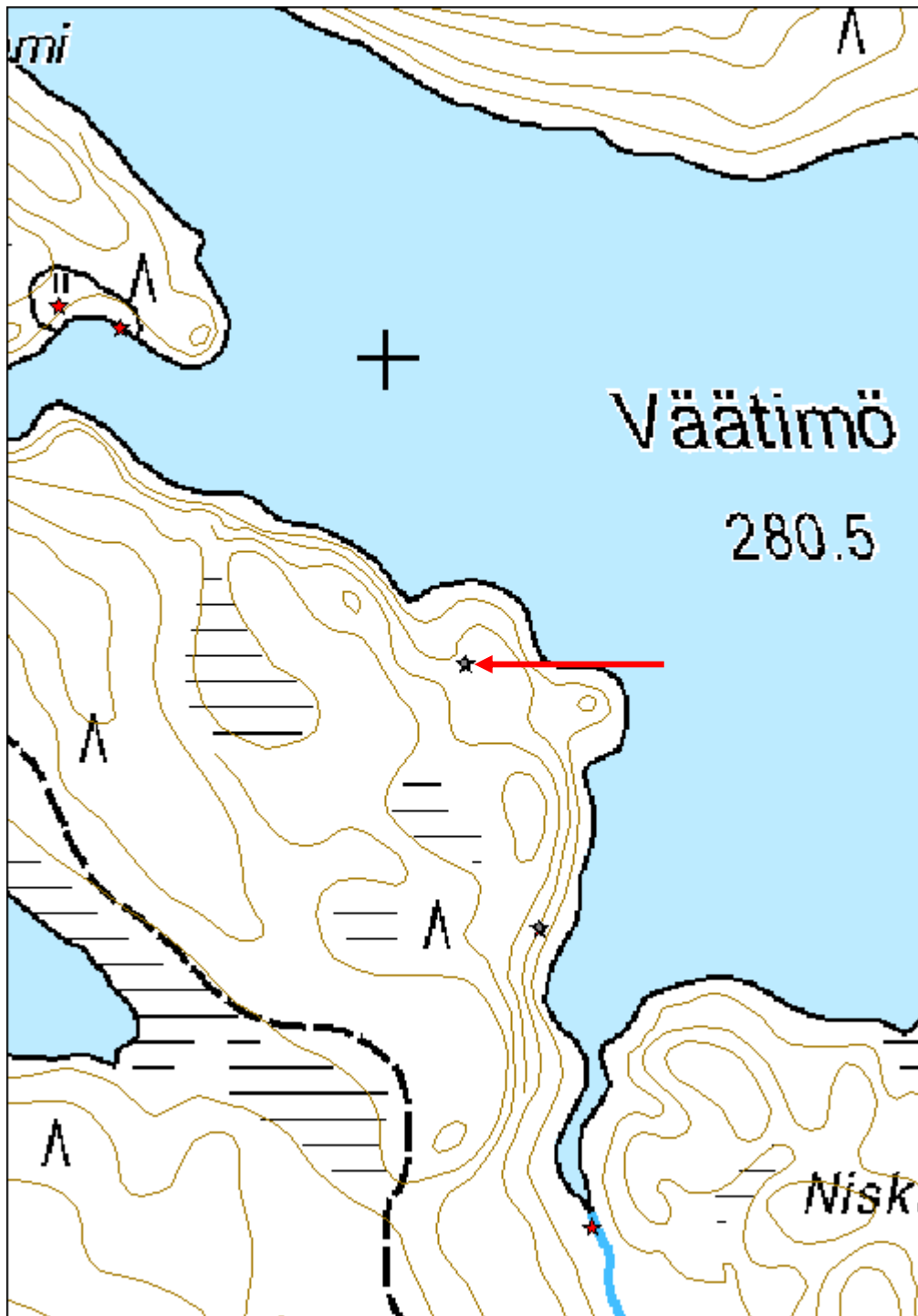
Kämpän sijalla on katon jäänteet, jossa on kattohuopaa. Ikkunan karmissa on kahva paikallaan.
Kuv. T. Karjalainen

Kulttuuriperintöraportti

Sivu / 387

30.12.2010

Kohdetyyppi:	1 Asuinpaikat	Copyright:	© Metsähallitus 2008 © Maanmittauslaitos 1/MML/08
Koordinaatit:	X 7351739, Y 3532066, Z 285	Mittakaava:	1:4498



Kulttuuriperintöraportti

Sivu / 387

30.12.2010

Väätimönkenttä 3 asumus jäännös

MH-tunnus: 121961

Kohdetyyppi:	1 Asuinpaikat	Haltija:	181 Metsätalous Länsi-Lappi
Ajoitus:	7116 Uusi aika	Ylläpitäjä:	181 Metsätalous Länsi-Lappi
Rakentamisvuosi:		Kunta:	Posio
Lukumäärä:	1		

Koordinaattiselitys:		Geometria tuotettu:	4 Gps-mittaus, korjaamaton
Koordinaatit:	X 7349679, Y 3533428, Z 271	Löydöt:	

Taustatiedot

poroisäntä Timo Timisjärven ilmoitus

Ympäristön kuvaus

Kohde sijaitsee Väätimöjoen länsirannalla, Pirttikosken yläjuoksulla. Joen ja lännessä sijaitseva hiekkaharjun väliin jää hiekka- ja kivimaaperäinen kenttä. Kentän läpi lännessä laskee puro Väätimöjokeen. Puro kulkee hiekkaharjun läpi kaivetussa kanavassa. Alueella kasvaa varttunut kuusi- ja mäntymetsä. Aluskasvillisuutena on mustikkaa ja jäkälää.

Kohteen kuvaus

Kohteessa on lahonneita hirsii, jotka muodostavat neliönmuotoisen rakennuksen pohjan. Hirret kulkevat rakennelman pituussuunnassa koillisesta kaakkoon. Pohjan koko on 7 x 3,70 metriä.

Kohteen rajaus

Kohde rajautuu pistemäisesti rakennelman keskeltä mitattuun gps pisteeseen.

Tulkinta

Rakennelma liittyy ilmeisesti samaan aikaan kuin Väätimönkenttä 4 kuoppa ja Väätimönkenttä 5 räkkäsuoja kohteet, jotka ovat metsätyökämppeihin liittyviä rakennelmia.

Lisätietoja
Toimenpiteet
Tarkastukset

Tila: 3 Toteutettu Laji: 6 Suojeluarvojen tarkastus Tarkastusvuosi: 2010
 Tarkastuspvm: 12.8.2010 Tarkastaja: T. Karjalainen
 Kuvaus: Posion kulttuuriperintöinventointi

Viranomaisrekisterinro:	Kunto:	3 Huono
	Olotila:	2 Ei käytössä

Kulttuuriperintöraportti

Sivu / 387

30.12.2010

Arvotus:	8 Muu suojeluarvo	Kohteen suojelu:	9 Muu suojeluarvo
Selitys:		Selitys:	
Ympäristön suojelu:	0 Ei määritelty		
Selitys:			



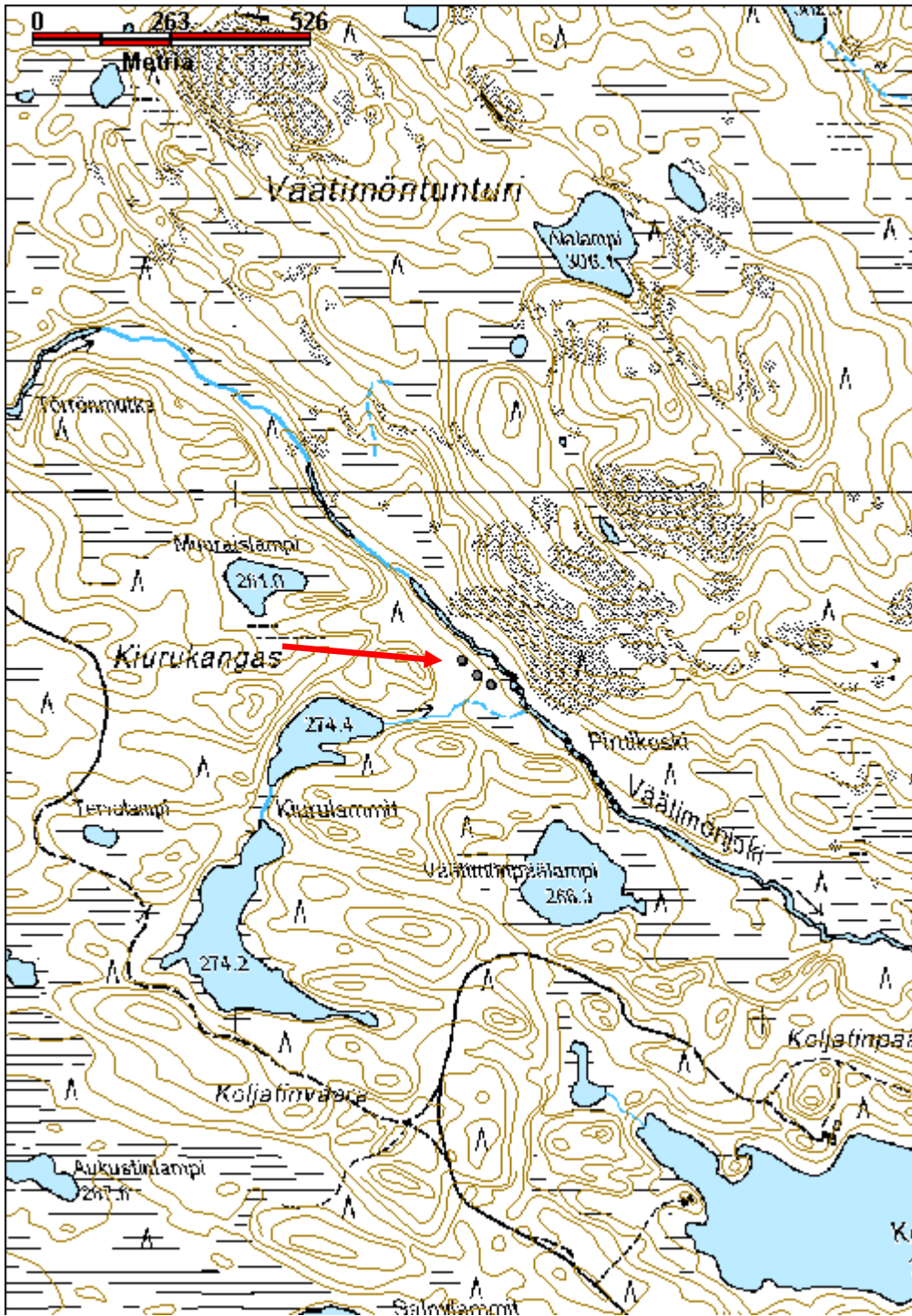
Asumuksen pohja on peräisin tukkisavotoista. Kuv. T. Karjalainen

Kulttuuriperintöraportti

Sivu / 387

30.12.2010

Kohdetyyppi:	1 Asuinpaikat	Copyright:	© Metsähallitus 2008 © Maanmittauslaitos 1/MML/08
Koordinaatit:	X 7349679, Y 3533428, Z 271	Mittakaava:	1:10000



Väätimönkenttä 5 räkkäsuoja jäännös
MH-tunnus: 122001

Kohdetyyppi:	9 Valmistuspaikat/työpaikat	Haltija:	181 Metsätalous Länsi-Lappi
Ajoitus:	7116 Uusi aika	Ylläpitäjä:	181 Metsätalous Länsi-Lappi
Rakentamisvuosi:		Kunta:	Posio
Lukumäärä:	1		

Koordinaattiselitys:		Geometria tuotettu:	4 Gps-mittaus, korjaamaton
Koordinaatit:	X 7349700, Y 3533361, Z 274	Löydöt:	

Taustatiedot

Poroisäntä Timo Timisjärven ilmoitus.

Ympäristön kuvaus

Kohde sijaitsee Väätimöjoen länsirannalla, Pirttikosken yläjuoksulla. Joen ja lännessä sijaitseva hiekkaharjun väliin jää hiekka- ja kivimaaperäinen kenttä. Kentän läpi lännessä laskee puro Väätimöjokeen. Puro kulkee hiekkaharjun läpi kaivetussa kanavassa. Alueella kasvaa varttunut kuusi- ja mäntymetsä. Aluskasvillisuutena on mustikkaa ja jäkälää.

Kohteen kuvaus

Alueen lounaaseen hiekkarinteeseen on puoliksi maahan kaivettu hevosten räkkäsuoja, jonka pituus on 3,4 metriä ja leveys 3,5 metriä. Syvyys takareunasta on 1,70 metriä ja etureunasta puoli metriä. Sivuseinillä on vielä hirsirakenteita jäljellä, jotka ovat salvettu alapuolelta. Hirret on katkottu kirveellä ja sahalla. Katto on tehty halkaistuista laudoista, joita vielä lojuu rakennelman pohjalla.

Kohteen rajaus

Kohde rajautuu pistemäisesti suojan pohjalta mitattuun gps pisteeseen.

Tulkinta

Timo Timisjärvi kertoi, että rakennelma oli 1950 -luvulla tukkisavotoiden aikaan hevosten räkkäsuoja. Räkkäsuojia on pääasiassa tehty poroille ja niitä kutsutaan myös liemuiksi.

Lisätietoja
Toimenpiteet
Tarkastukset

Tila: 3 Toteutettu Laji: 6 Suojeluarvojen tarkastus Tarkastusvuosi: 2010
Tarkastuspvm: 12.8.2010 Tarkastaja: T. Karjalainen
Kuvaus: Posion kulttuuriperintöinventointi

Viranomais-
Kunto: 2 Keskinertainen

Kulttuuriperintöraportti

Sivu / 387

30.12.2010

rekisterinro:		Olotila: 2 Ei käytössä
Arvotus:	8 Muu suojeluarvo	Kohteen suojelu: 9 Muu suojeluarvo
Selitys:		Selitys:
Ympäristön suojelu:	0 Ei määritelty	
Selitys:		



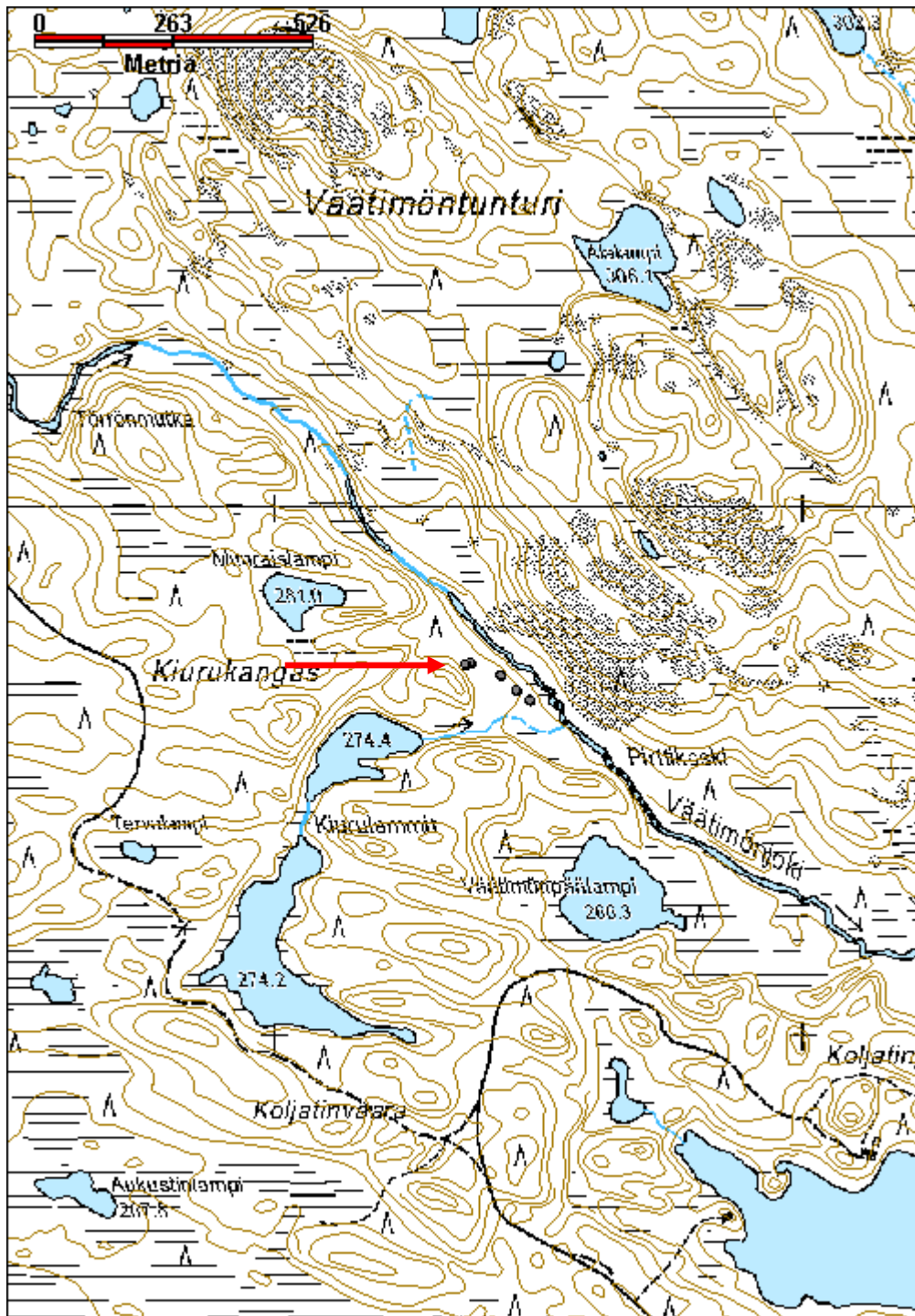
Hiekkaharjun rinteeseen tehty hevosten räkkäsuoja. Kuv. T. Karjalainen

Kulttuuriperintöraportti

Sivu / 387

30.12.2010

Kohdetyyppi:	9 Valmistuspaikat/työpaikat	Copyright:	© Metsähallitus 2008 © Maanmittauslaitos 1/MML/08
Koordinaatit:	X 7349700, Y 3533361, Z 274	Mittakaava:	1:10000



Kulttuuriperintöraportti

Sivu / 387

30.12.2010

Väätimönkenttä 6 kanava

MH-tunnus: 122041

Kohdetyyppi:	9 Valmistuspaikat/työpaikat	Haltija:	181 Metsätalous Länsi-Lappi
Ajoitus:	7116 Uusi aika	Ylläpitäjä:	181 Metsätalous Länsi-Lappi
Rakentamisvuosi:		Kunta:	Posio
Lukumäärä:	1		

Koordinaattiselitys:		Geometria tuotettu:	4 Gps-mittaus, korjaamaton
Koordinaatit:	X 7349571, Y 3533354, Z 273	Löydöt:	

Taustatiedot

Löytyi inventoinnissa.

Ympäristön kuvaus

Kiurulampien koillispuolelta ja Väätimönkentän välinen hiekkakangas, jossa kasvaa varttunut mänty- ja kuusimetsä.

Kohteen kuvaus

Kiurulammen koillisnurkasta Väätimönkentän länsireunaan ulottuvan hiekkaharjun puhkaiseva kanava, jolla on laskettu lammen pintaa viljelystarkoitukseen. Kanava on 1,5 metriä syvä ja leveys on 3 metriä. Kanava on 120 metriä pitkä ja se kulkee idästä länteen. Kanavasta laskee puro Väätimönkentän läpi Väätimönjokeen ja puro on tuonut runsaasti hiekkaa kentälle.

Kohteen rajaus

Kohde rajautuu viivamaisesti kanavan alueelle.

Tulkinta

Kaivettu kanava, jolla on laskettu Kiurulampien pintaa, jotta alue on saatu niittyviljelykseen.

Lisätietoja
Toimenpiteet
Tarkastukset

Tila: 3 Toteutettu Laji: 6 Suojeluarvojen tarkastus Tarkastusvuosi: 2010
Tarkastuspvm: 12.8.2010 Tarkastaja: T. Karjalainen
Kuvaus: Posion kulttuuriperintöinventointi

Viranomaisrekisterinro:		Kunto:	1 Hyvä
		Olotila:	2 Ei käytössä
Arvotus:	8 Muu suojeluarvo	Kohteen	9 Muu suojeluarvo

Kulttuuriperintöraportti

Sivu / 387

30.12.2010

Selitys:	suojelu:
	Selitys:
Ympäristön suojelu:	0 Ei määritelty
Selitys:	



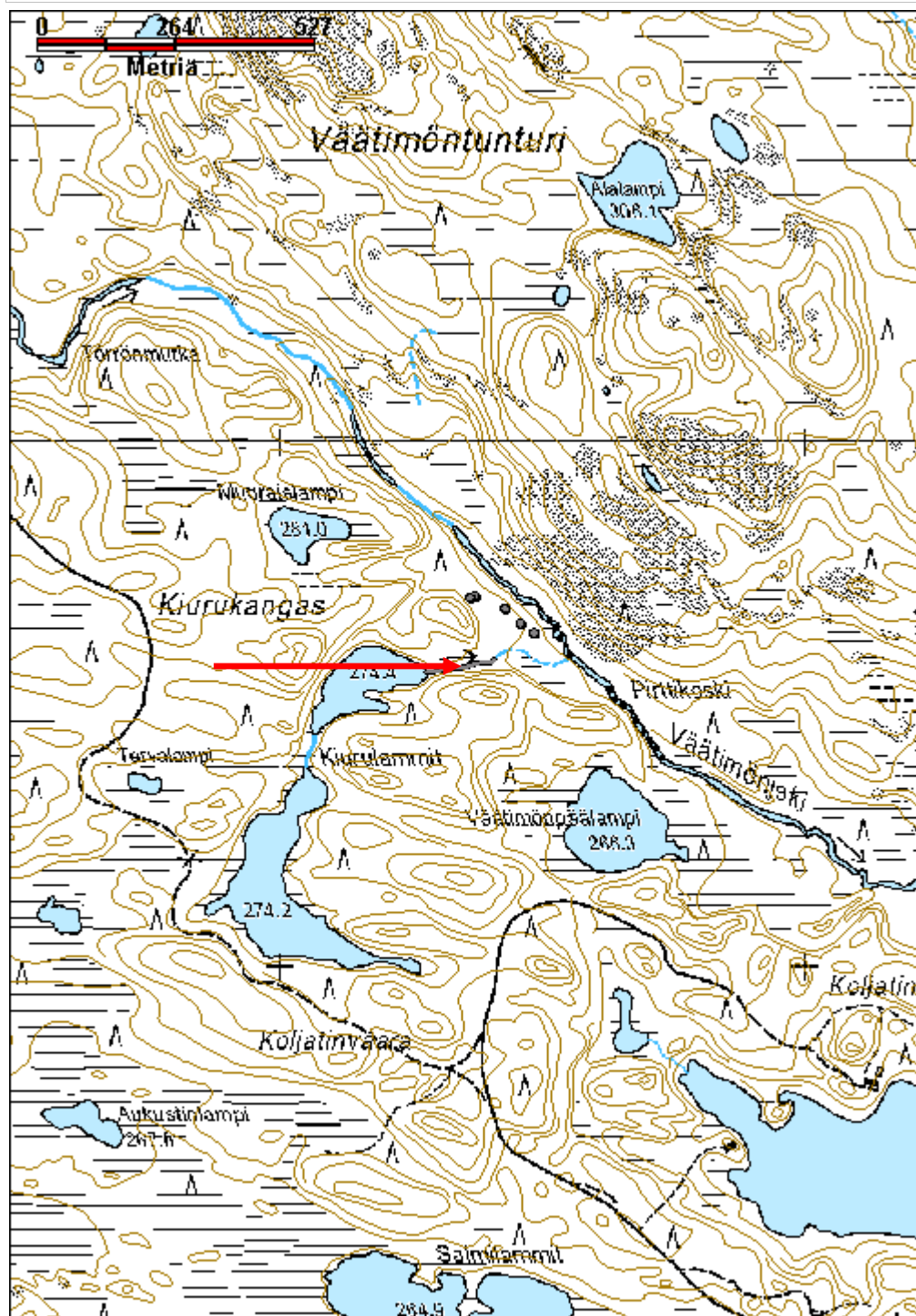
Kanavalla on laskettu lammen pintaa rantaniittyjen toivossa. Kuv. T. Karjalainen

Kulttuuriperintöraportti

Sivu / 387

30.12.2010

Kohdetyyppi:	9 Valmistuspaikat/työpaikat	Copyright:	© Metsähallitus 2008 © Maanmittauslaitos 1/MML/08
Koordinaatit:	X 7349571, Y 3533354, Z 273	Mittakaava:	1:10000



Kulttuuriperintöraportti

Sivu / 387

30.12.2010

Yliniitynkangas kämpä

MH-tunnus: 114547

Kohdetyyppi:	1 Asuinpaikat	Haltija:	181 Metsätalous Länsi-Lappi
Ajoitus:	7116 Uusi aika	Ylläpitäjä:	181 Metsätalous Länsi-Lappi
Rakentamisvuosi:		Kunta:	614 POSIO
Lukumäärä:	1		

Koordinaatti- selitys:		Geometria tuotettu:	4 Gps-mittaus, korjaamaton
Koordinaatit:	X 7329701, Y 3531850, Z 244	Löydöt:	

Taustatiedot

Timo Simontaipaleen ilmoitus. Hirret on numeroitu ja takaseinässä vuosiluku 1979, joka on mahdollisesti siirtovuosi.

Ympäristön kuvaus

Nykyinen poroaidan maasto, joka sijaitsee nuorena kasvatusmetsikössä, joka on mäntyä. Alueen maaperä on hiekkakangas, jonka itä- ja länsipuolella on suo. Rakennuksen vieressä on porojenteurastusrakennus, wc ja uusi poroaita.

Kohteen kuvaus

Poroaidan liiterirakennus, joka on siirretty muualta. Rakennus on ollut alun perin porokämpä. Kämpän pituus on 5,15 m, leveys 4,9 m. Pitkän sivut ovat itä-länsi-suuntaiset. Katonharjalle on 15 hirsikertaa. Korkeus on 3,3 m. Hirret on salvettu molemmin puolin, osa hirsistä on pyöreitä, osa veistetty. Lattia on ladottu alimman hirsikerran päälle lyhyen sivun suuntaisesti pyöreistä rangoista. Rakennuksen sisäpuolen hirsistä löytyy vuosiluku 1950. Rakennukseen on tehty uusi peltikatto ja perustuksena on kiviä ja lekaharkkoja. Ovessa on puusaranat ja salpa. Porras on tehty uudestaan puulankuista.

Kohteen rajaus

Kohde rajautuu pistemäisesti rakennuksen portaalta mitattuun gps pisteeseen.

Tulkinta

Porokämpä, joka on siirretty nykyiselle sijalleen ja toimii nykyisin liiterinä uudella poroaidalla.

Lisätietoja

Poroaita on merkitty peruskarttaan.

Toimenpiteet
Tarkastukset

Tila: 3 Toteutettu Laji: 6 Suojeluarvojen tarkastus Tarkastusvuosi: 2010
Tarkastuspvm: 9.8.2010 Tarkastaja: T. Karjalainen
Kuvaus: Posion kulttuuriperintöinventointi

Kulttuuriperintöraportti

Sivu / 387

30.12.2010

Viranomais- rekisterinro:		Kunto:	1 Hyvä
Arvotus:	8 Muu suojeluarvo	Olotila:	2 Ei käytössä
Selitys:		Kohteen suojaus:	9 Muu suojeluarvo
		Selitys:	
Ympäristön suojaus:	0 Ei määritelty		
Selitys:			



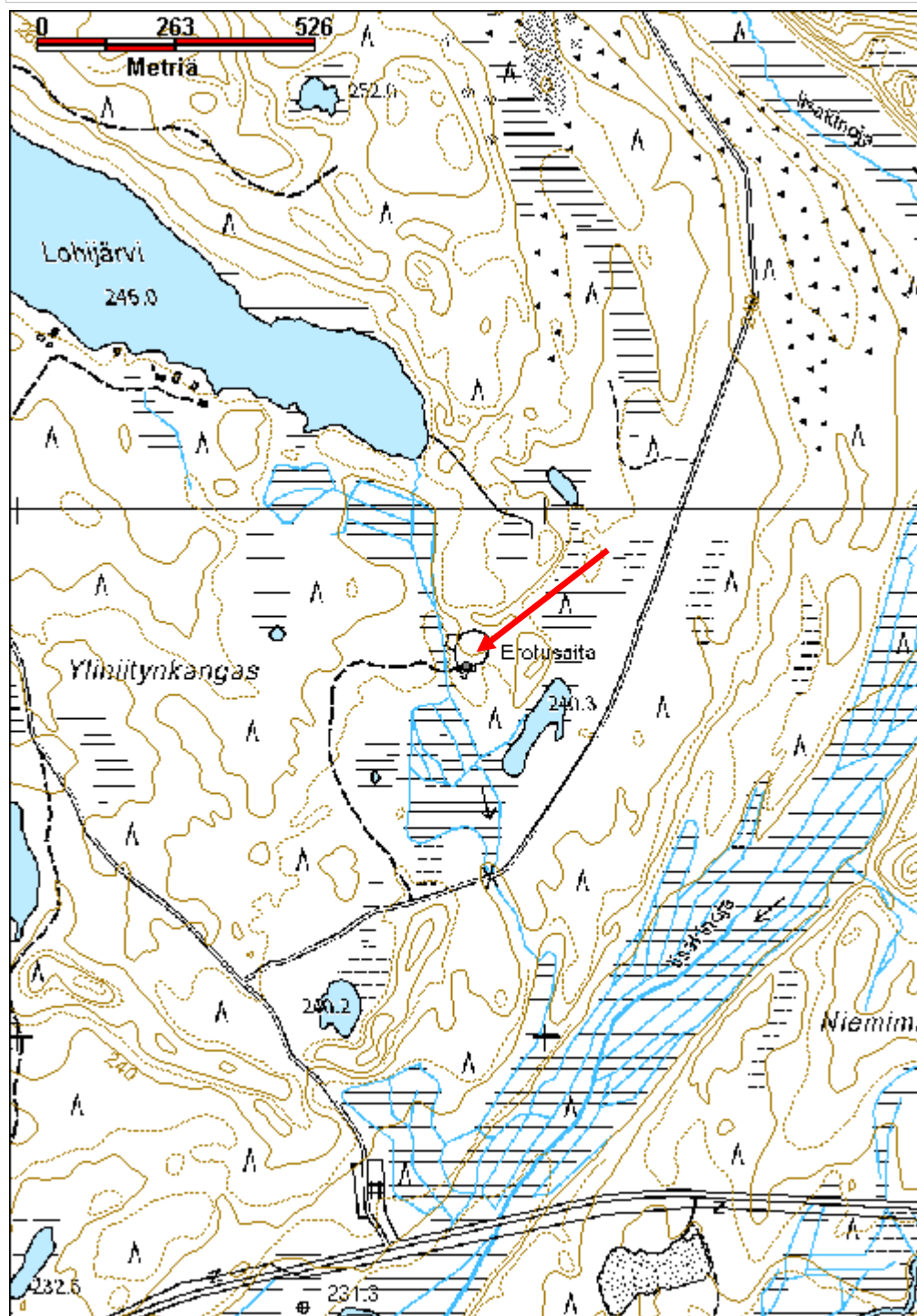
Kämppään on asennettu peltikatto. Saranat on tehty puusta. Kuv. T. Karjalainen

Kulttuuriperintöraportti

Sivu / 387

30.12.2010

Kohdetyyppi:	1 Asuinpaikat	Copyright:	© Metsähallitus 2008 © Maanmittauslaitos 1/MML/08
Koordinaatit:	X 7329701, Y 3531850, Z 244	Mittakaava:	1:10000



Kulttuuriperintöraportti

Sivu / 387

30.12.2010

Ämmänsuo heinäsuovan pohja

MH-tunnus: 121021

Kohdetyyppi:	9 Valmistuspaikat/työpaikat	Haltija:	181 Metsätalous Länsi-Lappi
Ajoitus:	7116 Uusi aika	Ylläpitäjä:	181 Metsätalous Länsi-Lappi
Rakentamisvuosi:		Kunta:	614 POSIO
Lukumäärä:	1		

Koordinaattiselitys:		Geometria tuotettu:	4 Gps-mittaus, korjaamaton
Koordinaatit:	X 7330293, Y 3553081, Z 252	Löydöt:	

Taustatiedot

Löytyi inventoinnissa

Ympäristön kuvaus

Kohde sijaitsee Turjanvaaran etelärinteellä. Kohteen eteläpuolella on Yli-Kitkan ranta. kohteen pohjoispuolella 50 metrin etäisyydellä kulkee hiekkatie. Kohde sijaitsee suolla, joka on avonaista aapasuota, jolla kasvaa heinäsaraa.

Kohteen kuvaus

Heinäsuovan pohja, josta on näkyvissä suomätäs ja siinä muutama kirveellä katkaistu suovapuu. Rakennelman koko on ääripuista mitattuna 3 x 4 metriä. Luultavasti suovapuita on hyvinkin säilyneenä turpeen alla.

Kohteen rajaus

Kohde rajautuu pistemäisesti suovan pohjalta mitattuun gps pisteeseen.

Tulkinta

Heinäsuovan pohja.

Lisätietoja
Toimenpiteet
Tarkastukset

Viranomaisrekisterinro:		Kunto:	2 Keskinertainen
Arvotus:	8 Muu suojeluarvo	Olotila:	2 Ei käytössä
Selitys:		Kohteen suojelu:	9 Muu suojeluarvo
		Selitys:	

Ympäristön suojelu:	0 Ei määritelty
Selitys:	



Heinäsuovan pohjapuut suon keskellä. Kuv. T. Karjalainen

Kulttuuriperintöraportti

Sivu / 387

30.12.2010

Kohdetyyppi:	9 Valmistuspaikat/työpaikat	Copyright:	© Metsähallitus 2008 © Maanmittauslaitos 1/MML/08
Koordinaatit:	X 7330293, Y 3553081, Z 252	Mittakaava:	1:10000



LIITE 1

LÖYTÖLUETTELO

Kunta Kohde	Kokoelma numero	Diariointi pvm.	Löytö	Määrä	Paino
Posio Tervakangas	KM 38407	diar. 4.10.2010	kvartsi-iskoksia	21 kpl	paino 36,8 g
Posio Joutsenlampi 2	KM 38408	diar. 4.10.2010	kvartsikaavin	1 kpl	paino 7 g
			kvartsi-iskoksia	49 kpl	paino 73,2 g
			palanutta luuta	2 kpl	paino 36,7 g
Posio Laukku 1	KM 38409	diar. 4.10.2010	kvartsi-iskoksia	5 kpl	paino 74,5 g
			palanutta luuta	27 kpl	paino 3,7 g
Posio Äimäperä 4	KM 38410	diar. 4.10.2010	kvartsikaavin	1 kpl	paino 14,1 g
			kvartsikaavin	1 kpl	paino 8,9 g
			kvartsikaavin	1 kpl	paino 7,5 g
			kvartsi-iskoksia	4 kpl	paino 42,4 g
Kemijärvi Kalliojärvi 2	KM 38411	diar. 4.10.2010	palanutta luuta	2 kpl	paino 2 g

LIITE 2 RADIOHIILILABORATORIOON LÄHETETYT AJOITUSNÄYTTEET

Göran Possnert
The Ångström Laboratory
Tandem Laboratory
Box 529
S-751 20 UPPSALA
Sweden
Tel: +46 18 471 30 59
E-mail: Goran.Possnert@Angstrom.uu.se

SAMPLE NAME : ÄIMÄPERÄ 4

SAMPLE LOCATION

Country/sea ...Finland.....
Province/district.Lapland.....
Town/mountain/region Posio.....
Date of collection ..15.6.2010.....
Collector's name .Taisto Karjalainen.....
Geographical coordinates
vs. Greenwich 65°57'14.146". Lat. 28°18'38.449" Long.

-----Type of

material.

species

bone *burned* X. mammalia.....
Sample weight1,1 mg

SAMPLE NAME : JOUTSENLAMPI 2

SAMPLE LOCATION

Country/sea ...Finland.....
Province/district.Lapland.....
Town/mountain/region Posio.....
Date of collection ..20.7.2010.....
Collector's name .Taisto Karjalainen.....
Geographical coordinates
vs. Greenwich 66°29'53.293". Lat. 27°50'55.662" Long.

-----Type of

material.

species

bone *burned* X. megamammalia.....
Sample weight1,34 mg

SAMPLE NAME : LAUKKU 1

SAMPLE LOCATION

Country/sea ...Finland.....
Province/district.Lapland.....
Town/mountain/region Posio.....
Date of collection ..26.5.2010.....
Collector's name .Taisto Karjalainen.....
Geographical coordinates
vs. Greenwich 66°1'36.196". Lat. 27°30'11.542" Long.

-----Type of

material.

species

bone *burned* X. mammalia.....
Sample weight1,5 mg