

# Taivalkoski pohjoisosa kulttuuriperintöinventointi 2010

Osa 1 Raportti



# KUVAILEHTI

JULKAISUJA	Metsähallitus	JULKAISUAIKA	2011
TOIMEKSIANTAJA	Metsähallitus	HYVÄKSYMISPÄIVÄMÄÄRÄ	
LUOTTAMUKSELLISUUS	Julkinen	ASIANUMERO	6051/41/2010
ALUEEN NIMI	Taivalkoski pohjoisosa (Loukusa, Syötekylä, Jurmu, Inkee, Kylmäluoma)		
ALUEYKSIKKÖ	Metsätalous Pohjanmaa		
TEKIJÄ(T)	Hanna Kelola-Mäkeläinen, Hans-Peter Schulz		
JULKAISUN NIMI	Taivalkoski pohjoisosa kulttuuriperintöinventointi 2010		
TIIVISTELMÄ	<p>Taivalkosken kunnan alueella inventoitiin kesällä 2010 yhteensä 72 000 hehtaaria Metsähallituksen metsätalousmaata. Inventointi on osa Metsähallituksen Kansalliseen metsäohjelmaan 2015 sisältyvää kulttuuriperintöinventointihanketta. Hankkeen tarkoituksena on inventoida sekä arkeologiset että kulttuuriperintökohteet valtion metsissä ja varmistaa siten metsien monipuolinen hyödyntäminen kestävän kehityksen periaatteita noudattaen. Lisäksi hankkeen tavoitteena on säilyttää ja kunnostaa kulttuuriperintökohteita ja hyödyntää niitä retkeilyn kehittämisessä. Hankkeen pilotti-inventointi tehtiin vuonna 2009 Taivalkosken lounaisosissa.</p> <p>Alueelta tunnettiin ennen inventointia 127 muinaisjäännettä ja 51 kulttuuriperintökohdetta. Vuoden 2010 inventoinnissa dokumentoitiin 220 kohdetta, joissa oli yhteensä 404 alakohdetta. Näistä kohteista 91 on muinaisjäänneksiä, 16 sotahistoriallisia kohteita, kuusi rakennusperintökohteita ja 107 uuden ajan kulttuuriperintökohteita.</p> <p>Uusia muinaisjäänneksiä löytyi inventoinnissa 81 kappaletta, joista 18 on esihistoriallisen ja 59 historiallisen ajan kohteita. Lisäksi löydettiin 4 ajoittamatonta muinaisjäännettä. Esihistoriallisen ajan uusista muinaisjäännekohteista kolme on asuinpaikkoja, 14 pyyntikuoppakohteita ja yksi on löytöpaikka. Kolmea kivipöytää ja kahta kiviröykkiötä ei pystytty ajoittamaan tarkemmin. Historiallisen ajan muinaisjäänneksistä 44 on tervahautoja, 12 tervapirttejä ja yksi on maarakenne, joka on tulkittu haudaksi.</p> <p>Uuden ajan kulttuuriperintökohteissa suurimman ryhmän muodostavat erilaiset rakennusten jäänteet, joita dokumentoitiin 43 kappaletta. Lisäksi dokumentoitiin useita uitto- ja niittypatoja, niittylatoja, pilkka-, leima- ja merkkipuita, sillan jäännöksiä, poroerotusaitoja, pitkospuita, ristikkopuita, hiilimiiluja, uuttuja ja rajamerkkejä. Lisäksi löydettiin yksi liemu eli porojen suoja sekä taimikellari.</p>		
AVAINSANAT	Kansallinen metsäohjelma 2015, Taivalkoski, kulttuuriperintöinventointi		
KANNEN KUVA	Yleiskuva Mustaperän kivikautisen asuinpaikan asumuspainanteesta. Kuva: Hanna Kelola-Mäkeläinen		
SIVUMÄÄRÄ		KIELI	I
KUSTANTAJA		PAINOPAIKKA	
JAKAJA	Metsähallitus, metsätalous	HINTA	

# Tiivistelmä

Taivalkosken kunnan alueella inventoitiin kesällä 2010 yhteensä 72 000 hehtaaria Metsähallituksen metsätalousmaata. Inventointi on osa Metsähallituksen Kansalliseen metsäohjelmaan sisältyvää kulttuuriperintöinventointihanketta, jonka tarkoituksena on inventoida sekä arkeologiset että kulttuuriperintökohteet valtion metsissä ja varmistaa metsien monipuolinen hyödyntäminen kestävä kehityksen periaatteita noudattaen. Hankkeen tavoitteita ovat lisäksi kulttuuriperintökohteiden säilyttäminen ja kunnostaminen sekä retkeilyn kehittäminen. Pilottinventointi tehtiin vuonna 2009 Taivalkosken lounaisosissa.

Vuoden 2010 inventointialue käsitti sekä Oulu-Kuusamo –tien (valtatie 20) pohjoispuoliset että kunnan kaakkoisosan alueet Kylmäluoman retkeilyalue mukaan lukien. Työ tehtiin 24.5.-23.9.2010 välisenä aikana työparityöskentelynä. Toukokuun lopusta kesäkuun loppuun työparina toimi Metsähallituksen Taivalkosken toimipisteen metsuri ja heinäkuun alusta lähtien Oulun yliopiston harjoittelija.

Taivalkosken alueelta tunnettiin ennen inventointia 127 muinaisjäännettä ja 51 kulttuuriperintökohdetta. Kulttuuriperintökohteista kaikki oli dokumentoitu vuoden 2009 pilottihankkeessa. Vuoden 2010 inventoinnissa dokumentoitiin 220 kohdetta, joissa oli yhteensä 404 alakohdetta. Näistä kohteista 91 on muinaisjäänneksiä, 16 sotahistoriallisia kohteita, kuusi rakennusperintökohteita ja 107 uuden ajan kulttuuriperintökohteita. Uusia muinaisjäänneksiä näistä inventoinnissa löytyneistä kohteista on 81 kappaletta, joista 18 on esihistoriallisen ja 59 historiallisen ajan kohteita. Lisäksi löydettiin 4 ajoittamatonta muinaisjäännettä.

Esihistoriallisista muinaisjäänneksistä kolme on asuinpaikkoja, 14 pyyntikuoppakohteita ja yksi on löytöpaikka. Asuinpaikat ja löytöpaikka sijaitsevat Iijoen, Uudentalonjärven, Kostonjärven ja Mustaperän rannoilla. Pyyntikuoppakohteet ovat puolestaan keskittyneet yhtä kohdetta lukuun ottamatta alueen kaakkoisosan hiekkakankaille vesistöjen äärelle. Historiallisen ajan muinaisjäänneksien kertovat puolestaan alueen tervanpolton historiasta, sillä kohteista 44 on tervahautoja ja 12 tervapirttejä. Inventoinnissa löydettiin lisäksi yksi maakuoppa, joka on mitä luultavimmin hauta. Ajoittamatomat kohteet sisältävät kaksi röykkiötä sekä yhteensä kolme kivipöytää kahdesta eri kohteesta.

Sotahistorialliset kohteet keskittyvät muutamaa poikkeusta lukuun ottamatta Taivalkosken kunnan läpi kulkeneen kenttäradan varteen. Saksalaiset rakensivat radan vankityövoimalla vuosina 1942-44 ja räjäyttivät sen vetäytyessään vuonna 1944. Inventoinnissa löytyi kaksi sahaa, erilaisia majoitustilojen jäänteitä, kolme vankileiriä, neljä hautaa, polttoainetarasto, kaivo sekä epämääräinen kaivanto.

Uuden ajan kulttuuriperintökohteissa suurimman ryhmän muodostavat erilaiset rakennusten jäänteet, joita dokumentoitiin 43 kappaletta. Lisäksi dokumentoitiin useita uitto- ja niitty- ja niitty-latoja, pilkka-, leima- ja merkkipuita, sillan jäännöksiä, poroerotusaitoja, pitkospuita, ristikkopuita, hiilimiiluja, uuttuja ja rajamerkkejä. Lisäksi löydettiin yksi liemu eli porojen suoja sekä taimikellari. Uuden ajan kulttuuriperintökohteet kertovat viimeisen 100 vuoden aikaisesta metsien käytöstä. Kulttuuriperintökohteista suurin osa oli jo melko tuhoutuneita ja tämän kesän inventoinnissa kerätty tieto on hyvin arvokasta, sillä näitä kohteita ei muinais- muistolaki suojele.

# ARKISTO- JA REKISTERITIEDOT

**Tutkimusalue:** Valtion omistama talousmetsäalue Taivalkosken kunnassa, joka rajautuu Oulu-Kuusamo -tien (valtatie 20) pohjoispuolelle sekä Taivalkosken kaakkoisosaan Kylmäluoman alueeseen; alueen kokonaispinta-ala on n. 72 000 ha

**Tutkimuksen laatu:** arkeologinen ja kulttuuriperintö inventointi

**Kohteiden ajoitus:** esihistoriallinen – nykyaika (1950-60 –luvulle saakka)

**Peruskartat:** 35412, 35431-32, 35322, 35341-42, 45121, 45211, 42122

**Maanomistaja:** Valtio/Metsähallitus

**Tutkimuslaitos:** Metsähallitus, metsätalous

**Tutkijat:** FM Hanna Kelola-Mäkeläinen ja MA Hans-Peter Schulz

**Kenttätyöaika:** 24.5.-23.9.2010

**Löydöt:** KM 38433: 1-2

KM 38434: 1-5

KM 38435: 1-5

KM 38436: 1-2

**Kuvat:** © Metsähallitus. Digikuvat Metsähallituksen Reiska-tietokannassa

**Inventointiraportin sivumäärä:** osa 1 raportti 23 s., osa 2 kohdeselostukset 674 s., liitteet

**Liitteet:** Löytöluettelon kopio, luuanalyysin kopio, ajoituslomakkeet ja -analyysi

**Alkuperäisen inventointikertomuksen säilytyspaikka:** Metsähallitus

**Kopiot:** Museovirasto arkeologian osaston topografinen arkisto, Museovirasto rakennushistorian osaston arkisto.

# Sisällys

## Osa 1 Raportti

TIIVISTELMÄ.....	1
ARKISTO- JA REKISTERITIEDOT .....	2
SISÄLLYS .....	3
1 JOHDANTO.....	4
1.1 Tausta .....	4
1.2. Inventointialueen sijainti, geologia ja luonto .....	4
1.3 Inventoinnin toteutus ja menetelmät .....	6
2 ALUEEN TUTKIMUSHISTORIA.....	10
2.1. Esihistoriallinen ja historiallinen aika .....	10
3 TULOSTEN TARKASTELUA .....	13
3.1. Muinaisjäännökset.....	14
3.2. Sotahistorialliset kohteet .....	18
3.3 Rakennusperintökohteet .....	18
3.4 Uuden ajan kulttuuriperintökohteet.....	18
4 LOPUKSI .....	19
LÄHTEET .....	21

## Osa 2 Kohdekuvaukset

KOHDELUETTELO.....	2/2
Esihistorialliset kohteet.....	2/7
Historialliset kohteet.....	2/97
Ajattamattomat kohteet.....	2/271
Uuden ajan kulttuuriperintökohteet .....	2/283
Sotahistorialliset kohteet.....	2/607
Rakennusperintökohteet.....	2/657

### LIITTEET

LIITE 1 Löytöluettelo

LIITE 2 Luuanalyysi

LIITE 3 Ajoituslomakkeet ja -tulokset

# 1 Johdanto

## 1.1. Tausta

Metsähallituksen metsätalous suoritti Taivalkosken talousmetsäalueella kulttuuriperintöinventoinnin 24.5.-23.9.2010. Hanke on osa Kansallista metsäohjelmaa 2015, joka edellyttää sekä arkeologisten että kulttuuriperintökohteiden inventointia valtion metsissä. Tällä hankkeella pyritään sekä varmistamaan metsien monipuolinen hyödyntäminen kestävän kehityksen periaatteita noudattaen että säilyttämään ja kunnostamaan kulttuuriperintökohteita ja hyödyntämään niitä retkeilyn kehittämisessä.

Kulttuuriperintökohteiden inventointihanke käynnistyi vuoden 2009 kesäkuussa Taivalkoskelta pilotti-inventoinnilla, joka tehtiin Kirkonkylän, Metsäkylän, Korvuan ja Jokijärven kylien alueilla. Tänä kesänä inventoitiin Taivalkosken lisäksi sen naapurikunnissa Pudasjärvellä ja Posiolla sekä Ranuan koillisosassa. Taivalkosken kunnan alueesta on inventoimatta vielä sen lounaisosa, joka on tarkoitus tutkia ensi kesänä.

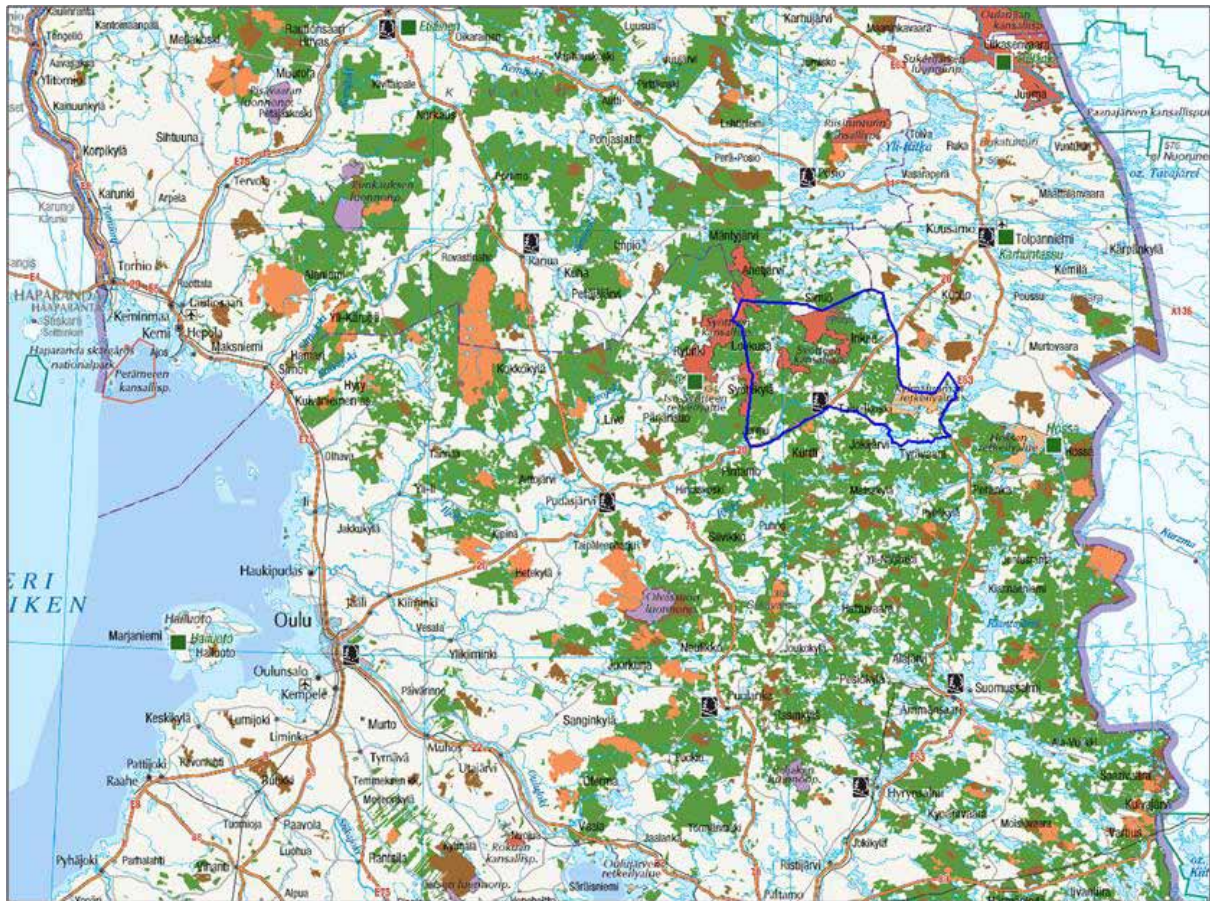
Inventoinnissa dokumentoitiin yhteensä 220 kohdetta, joista 91 oli muinaisjäännöksiä, 16 sotahistoriallisia kohteita, kuusi rakennusperintökohteita ja 107 uuden ajan kulttuuriperintökohteita. Inventoinnin tarkoituksena oli saada riittävän kattava kuva alueen aiemmasta maankäytöstä ja sen jättämistä jäljistä. Tämä tavoite saavutettiin mielestäni hyvin käytettävissä olevan ajan puitteissa esihistoriallisten pyyntikuoppien ja pyyntikuoppajärjestelmien, tervahautojen ja –pirttien, sotahistoriallisten kohteiden sekä rakennusten jäännösten kohdalla. Esihistorialliset asuinpaikat ovat melko hyvin edustettuina, mutta aineistossa ei ole yhtään varmaan rautakautista kohdetta. Tämä selittynee osittain inventoitavan alueen laadulla eli inventoinnin kohteena ei ollut nykyisin asutut tilat tai yksityisomistuksessa olevat alueet.

Inventointiraportti on jaettu kahteen osaan, joista ensimmäinen käsittää raportin ja toinen kohdekuvaukset. Ensimmäisen osan on kirjoittanut Hanna Kelola-Mäkeläinen ja toisen on koostanut Hans-Peter Schulz.

## 1.2. Inventointialueen sijainti, geologia ja luonto

Taivalkoski sijaitsee koillismaalla Pohjois-Pohjanmaan maakunnassa (kartta 1). Kesällä 2010 inventoitu alue kattaa Taivalkosken kunnan alueelta noin 72 000 hehtaaria metsätalousmaata. Inventoitu alue käsittää Jurmun, Loukusan, Koitilan ja Inkeen kylät Oulu-Kuusamo –tien (valtatie 20) pohjoispuolella ja Isokummun ja Jokikylän kylät sekä Kylmäluoman retkeilyalueen kunnan kaakkoisosassa (kartta 2).

Taivalkosken kunnan alueen metsätalousmaasta on vuosina 2009-2010 kulttuuriperintöinventointihankkeen toimesta inventoitu yhteensä noin 100 000 hehtaaria. Inventoimatta on enää kunnan lounaisnurkka Metsäkylästä länteen. Tämä alue on tarkoitus tutkia ensi kesänä.

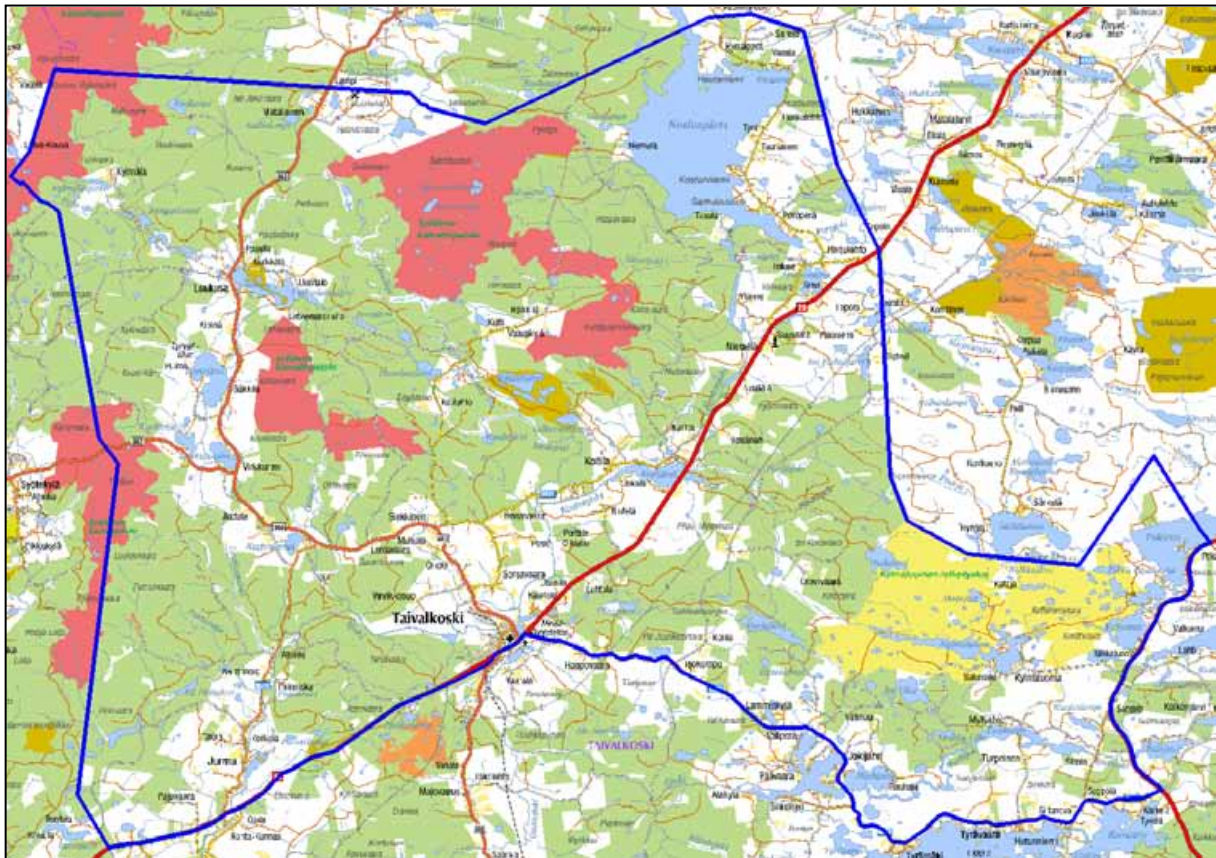


**Kartta 1. Yleiskartta, johon inventointialue on rajattu sinisellä. Metsätalouden maat on merkitty karttaan vihreällä. © Metsähallitus 2000**

Inventointialueen pohjoisosan maaperä muodostuu pääasiassa turpeesta ja moreenista. Pohjoisosan ainoat harjualueet ovat Koitilasta Loukusaan kulkeva kapea harjujakso ja Virkkusen-Nurminoron-Pirinvaaran alueen laajahko harjualue. Kallioita on jonkin verran koko pohjoisosassa. (Keränen & al. 1999: 14-15) Kylmäluoman alueella maaperä koostuu suurimmaksi osaksi hiekasta ja hiedasta. Lisäksi alueella on vähän savimoreenia. Alueen suurimmat harjualueet ovat Kylmäluoman- ja Hukanharju, jotka kulkevat melkein koko inventointialueen halki. Kalliot ja kivikkoiset alueet ovat kaakkoisosassa keskittyneet Vaulu- ja Kivikkovaaran ympärille. (Piisilä 1975: 6-7)

Inventoitu alue on suurimmaksi osaksi kallioperältään granodioriittia ja gneissia (Keränen & al. 1999: 14-15, Metsähallitus 2004: 14, Suomen kallioperä). Tämän lisäksi emäksistä vulkaniittia ja diabaasia esiintyy kapeina juonina alueen pohjoisosassa. Pohjoisosassa on myös magneettipitoista gabroa, jota on louhittu Mustavaaran avolouhoksesta 1970- ja 1980-luvuilla. (Keränen & al. 1999: 14-15)

Taivalkosken alue kuuluu pohjoisborealiseen metsäkasvillisuusvyöhykkeeseen ja sen Kainuu-Kuusamo-lohkoon (Keränen & al. 1999: 11, Metsähallitus 2004: 14). Oulu-Kuusamo-tien pohjoispuolella maisemaa leimaavat korkeat vaara-alueet, kun taas kaakkoisosassa Kylmäluoman retkeilyalueella maasto muodostuu laajahkoista kangasmetsistä ja soista sekä alueen läpi kulkevasta harjualueesta (Keränen & al. 1999: 15, Piisilä 1975: 4, Metsähallitus 2004: 14).



**Kartta 2. Yleiskartta inventoidusta alueesta. Kartassa näkyy vihreällä inventoidut metsätalousmaat ja keltaisella Kylmäluoman retkeilyalue. Punaisella merkityt alueet ovat luonnonsuojelualueita. © Metsähallitus 2000**

Inventointialueen kaakkoisosassa oleva Kylmäluoman alue kuuluu kokonaisuudessaan Natura 2000 –verkostoon. Eensisijaisen tärkeinä pidettyjä luontotyyppisiä alueella ovat borealiset luonnonmetsät, puustoiset suot ja aapasuot. Nämä luontotyyppit kattavat yhteensä 45,5 % alueen kokonaispinta-alasta. Lisäksi alueella on muita ei-priorisoituja luontotyyppisiä, kuten karuja kirkasvetisiä järviä, humuspitoisia lampia ja järviä, vaihtettumis- ja rantasoita, lähteitä ja lähdesoita, pikkujokia ja puroja sekä harjumetsiä. (Metsähallitus 2004: 16-21).

Inventointialueen suurimmat järvet ovat Kostonjärvi ja Kylmäluoma. Lisäksi alueella on useita pienempiä järviä, kuten Kortejärvi, Loukusa-Uudentalonjärvi, Rääpysjärvi, Virkkusenjärvi, Valkeinen, Kalajärvi ja Harjajärvi. Vesistöjen luonnontilaisuus vaihtelee alueesta riippuen. Kylmäluoman retkeilyalueella vesistöjen luonnontilaisuus on suurempi kuin Oulu-Kuusamo –tien pohjoispuolisella alueella. Inventointialueen pohjoisosan lähes kaikkien vesistöjen luonnontila on jonkin verran muuttunut maa- ja metsätalouden, kalanviljelyn ja asutuksen vaikutuksesta (Keränen & al 1999: 13). Järvien lisäksi alueella on useita jokia, joista merkittävimpiä ovat Iijoki ja Kostonjoki.

### **1.3. Inventoinnin toteutus ja menetelmät**

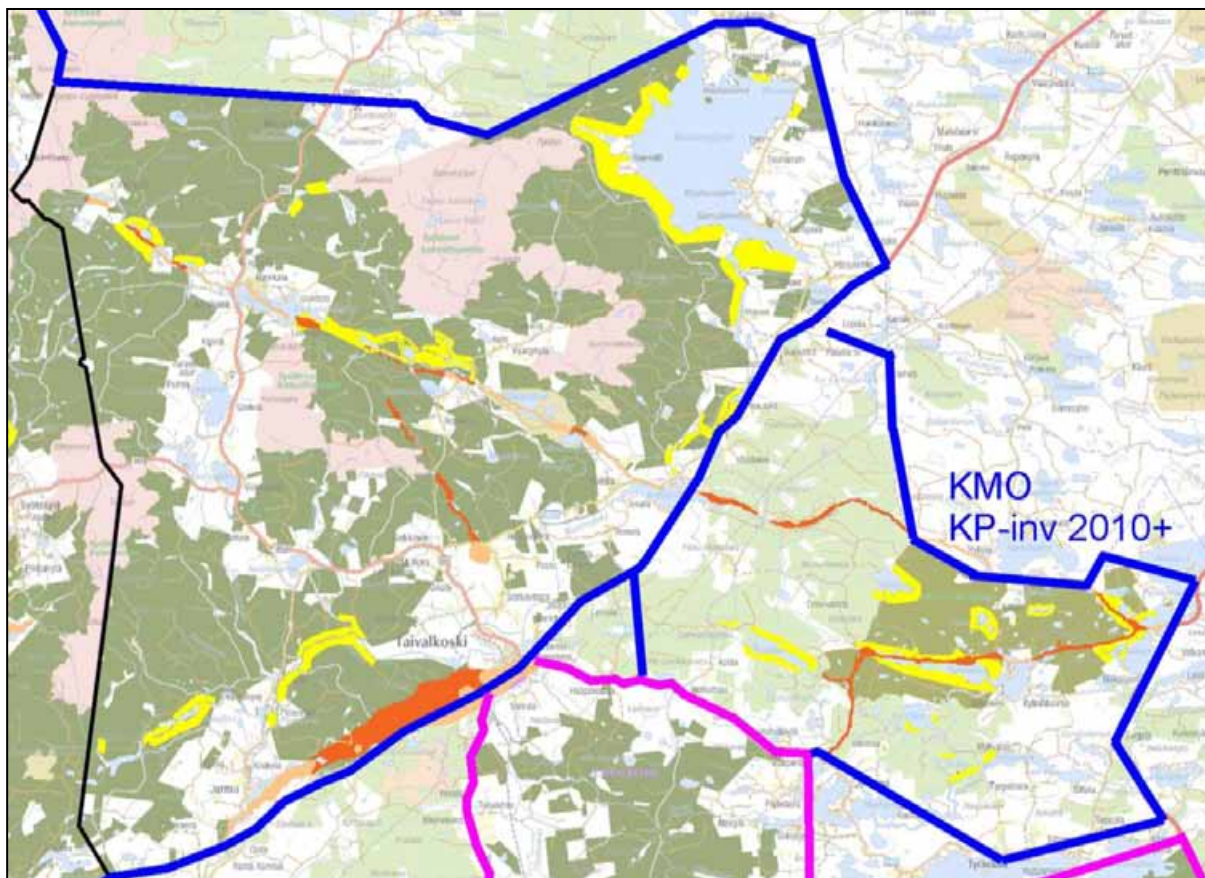
Taivalkosken aluetta inventoitiin 24.5.-23.9.2010 välisenä aikana. Toukokuusta syyskuun alkuun saakka aluetta inventoi arkeologi Hanna Kelola-Mäkeläinen ja syyskuun lopussa arkeologi Hans-Peter Schulz. Inventointi suoritettiin parityöskentelyä. Toukokuun lopusta ke-



säkuun loppuun saakka työparina olivat vuoroviikoin Taivalkosken Metsähallituksen toimipisteen metsurit Mauno Tyni ja Kari Polojärvi. Heinäkuun alussa työpariksi vaihtui arkeologian opiskelija Leena Haikonen Oulun yliopistosta. Inventoinnissa päästiin näin hyödyntämään paikallisten ammattilaisten tiedot alueen kohteista ja maastosta sekä opettamaan ja opastamaan metsätalousmailla työskenteleville henkilöille muinaisjäännösten ja kulttuuriperintökohteiden tunnistamista ja suojelua. Lisäksi pystyttiin kouluttamaan mahdollisia uusia henkilöitä projektin tarpeisiin.

Inventoinnin myöhäisen aloitusajankohdan ja inventoitavan alueen laajuuden takia aikaa esitöille ei kausiarkeologilla valitettavasti jäänyt. Inventoinnissa taustalähteenä käytettiin Hans-Peter Schulzin Metsähallituksen SutiGis-järjestelmästä kokoamia karttoja, joista näkyivät inventoitavat metsätalousmaat ja alueen korkeuskäyrät. Näiden karttojen lisäksi käytettävissä olivat Metsähallituksen puulaji- ja kehitysluokkakartat sekä topografiset kartat, joissa näkyivät hiekkaharjut ja -maat. Nämä kartat osoittautuivat hyvin käteviksi inventoitavia alueita suunniteltaessa. Jouni Taivainen oli tilannut Kansallisarkistosta alueen vanhoja karttoja, jotka saapuivat kuitenkin vasta elokuussa. Karttoja onkin tämän takia käytetty esitöiden sijaan jälkitoissa vertailtaessa löydettyjä kohteita karttojen tietoihin. Tausta-aineistona käytettiin lisäksi Museoviraston arkistosta kopioitua Mika Sarkkisen Taivalkosken kunnan inventointiraporttia vuodelta 1999, SutiGis-järjestelmän tietoja alueen kulttuuriperintökohteista sekä ilmakuvia. Tietoja kerättiin myös haastattelemalla paikallisia henkilöitä.

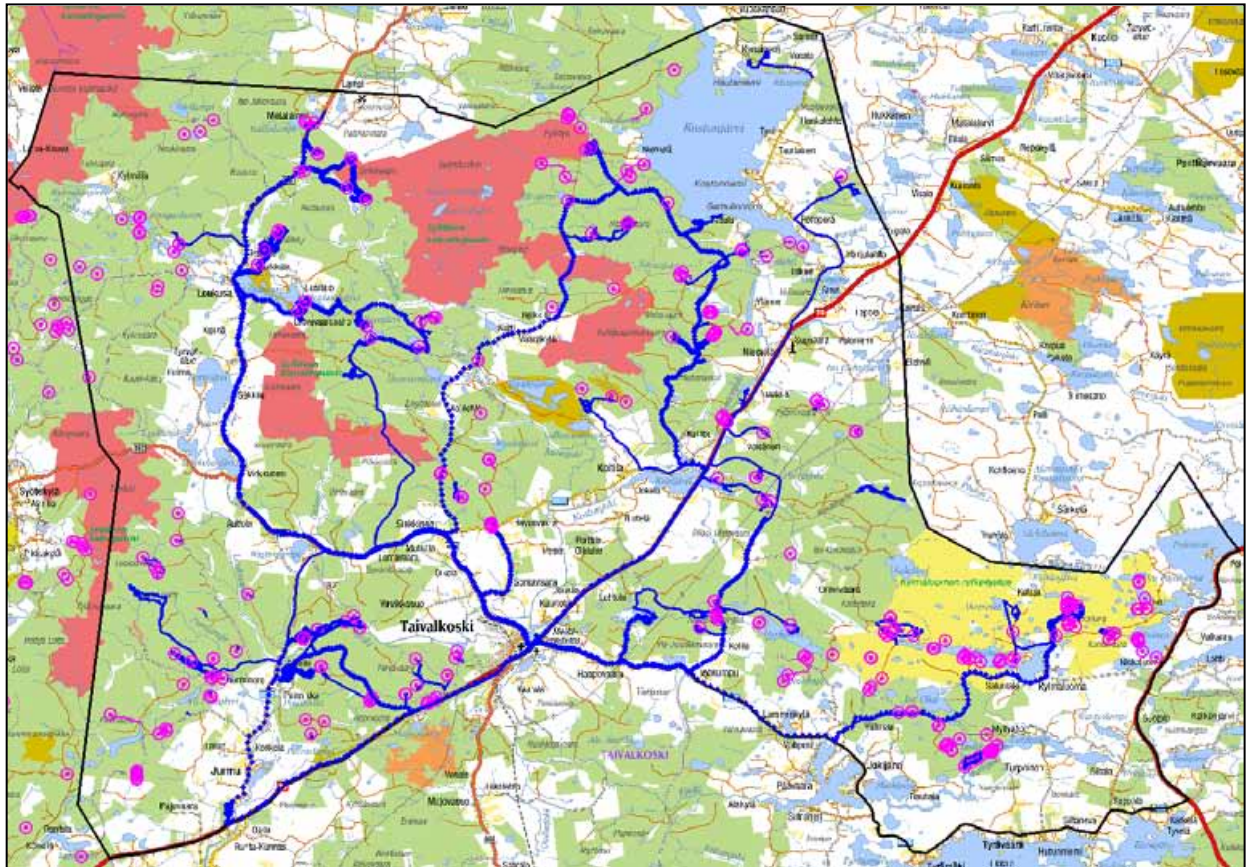
Inventointi aloitettiin alueen kaakkoisosasta Kylmäluoman alueelta ja sitä jatkettiin vuoroviikoin Kari Polojärven ja Mauno Tynin kanssa kesäkuun loppuun saakka. Tänä aikana käytiin läpi Metsähallituksen henkilökunnan aiemmin löytämiä kohteita, joista osasta oli merkintä Metsähallituksen SutiGis-tietojärjestelmässä. Kesäkuun loppuun mennessä koko inventoitavasta alueesta oli saatu hyvä kokonaiskuva ja kaikki SutiGis-järjestelmän havainnot oli käyty tarkastamassa. Kohteita kesäkuun loppuun mennessä oli kertynyt yhteensä 161 kappaletta. Koska esityövaihe jäi projektin myöhäisen aloittamisen takia väliin, oli paikallisten henkilöiden opastus alussa korvaamaton. Heinäkuun alusta syyskuun puoliväliin saakka inventoinnissa keskityttiin harjoittelija Leena Haikosen kanssa muinaisjäännösten kannalta mielenkiintoisiin maastoihin Iijoen, Kostonjärven, Loukusan- ja Uudentalonjärvien alueilla sekä Kylmäluoman retkeilyalueella (kartta 3). Hans-Peter Schulz inventoi puolestaan syyskuun lopussa parin viikon ajan Taivalkosken luoteisosassa sijaitsevaa Kylmälän kylän aluetta.



**Kartta 3. Inventointialueen topografinen kartta. Karttaan on merkitty esihistoriallisten kohteiden kannalta mielenkiintoiset alueet. Keltaisella on merkitty vesistöjen lähellä sijaitsevat hiekka-alueet ja punaisella harjualueet. Tekijä: Hans-Peter Schulz © Metsähallitus 2000**

Kulttuuriperintöinventoinnissa otettiin huomioon kaikki kohteet esihistoriallisista kohteista aina 1950-1960 -luvun kohteisiin saakka. Inventoinnin tarkoituksena oli näin saada paikannettua ja dokumentoitua myös metsien käyttöön liittyvä ja häviävä kulttuuriperintö, jota muinaismuistolaki ei suojele. Kaikista kohteista otettiin ylös tarkka paikkatieto maastotietokoneen MapInfo-pohjaisella GPS-ohjelmalla. Paikkatiedon lisäksi kohteet dokumentoitiin sanallisesti maastotietolomakkeelle ja niistä otettiin valokuvat digikameralla. Läpikäydyistä alueista tallentui lisäksi maastotallentimeen GPS-jälkiloki (kartta 4). Tämä jälkilokijärjestelmä ei ollut käytössä heti toukokuun alusta saakka, joten kaikista läpikäydyistä alueista ei ole jälkilokia. Kaiken kaikkiaan inventoinnissa saavutettiin sen tavoitteena ollut 8 % maastokattavuus.

Esihistoriallisten asuinpaikkakohteiden paikantamiseksi ja niiden laajuuden selvittämiseksi tehtiin n. 30 x 30 cm kokoisia koekuoppia otollisille paikoille. Löydöt mitattiin paikalleen GPS-laitteella. Asuinpaikkakohteilta yhtä lukuun ottamatta saatiin talteen palanutta luuta, joka on lähetetty iänmääritykseen Uppsalan ajoituslaboratorioon. Tulokset eivät ole vielä saapuneet tätä raporttia laadittaessa. Lisäksi luuaineistosta teetettiin syksyllä 2010 luuanalyysi, jonka teki Kristiina Mannermaa.



**Kartta 4. Inventointialueen jälkilokikartta. Jälkiloki on merkitty karttaan sinisellä viivalla. Kartassa näkyvät myös inventoinnissa löytyneet kohteet vaaleanpunaisina ympyröinä. © Metsähallitus 2000**

Pyyntikuoppakohteista dokumentoitiin kuoppien halkaisija ja syvyys sekä yritettiin selvittää niiden suhteellista ikää kairaamalla. Tässä menetelmässä verrataan kuopan ja sen lähistön huuhtoutumiskerroksen paksuutta toisiinsa. Iänmääritys perustuu siihen, että kuivilla hiekka- mailla huuhtoutumiskerros muodostuu erittäin hitaasti. Esimerkiksi juuri ja juuri näkyvä ohut huuhtoutumiskerros on useita satoja vuosia vanha ja noin 5 – 10 cm paksu huuhtoutumiskerros on iältään yli 1000 vuotta (Schulz & Taivainen 2009: 8).

Tervahautoista dokumentoitiin niiden muoto ja halkaisija, halssin suunta ja pituus sekä vallin paksuus ja muoto. Rakennuksista ja rakennusten jäänteistä dokumentoitiin niiden koko, korkeus, hirsien paksuus, oviaukon ja ikkunoiden rakenteet, tiivistemateriaali ja katto- ja lattiarakenteet. Lisäksi hirsistä etsittiin mahdollisia kaiverruksia. Muista röykkiö- ja kasakohteista dokumentoitiin niiden koko ja muoto. Joissakin kohteissa oli mahdollista määrittää niiden minimi-ikä puuston perusteella.

Jälkityövaiheessa kohteet, niiden rajaukset, tiedot ja kuvat on viety Metsähallituksen Reiska-tietokantaan. Tästä tietokannasta ne on tarkoitukseen talven aikana siirtää Metsähallituksen Suti-Gis-paikkatietojärjestelmään sekä toimittaa Museovirastolle muinaismuistolain suojaamista muinaisjäännöskohteista niiden koordinaattitiedot ja rajaukset.

Muinaisjäännös- ja kulttuuriperintökohteiden tyyppiluokitus perustuu vuoden 2009 pilotti-hankkeessa esitettyihin periaatteisiin. Muinaisjäännökset on tyyppiluokiteltu Museoviraston ohjeiden mukaisesti ja kulttuuriperintökohteet Metsähallituksen suojelualueiden kulttuuripe-

rinnön inventointiohjeen (Metsähallitus asia 1241/43/2008) mukaisesti. Muinaisjäännökseksi määritellään muinaismuistolain 15 § mukaan kaikki ihmisen toiminnasta syntyneet maanpäälliset, maanalaiset sekä vedenalaiset rakenteet, jotka ovat jääneet pois käytöstä yli 100 vuotta sitten. Poikkeuksena tästä määritelmästä ovat muun muassa jotkin merkittävät 1. ja 2. maailmansodan aikaiset rakenteet. Kaikki muinaisjäännökset ovat muinaismuistolain suojaamia.

Muinaisjäännösten suojelussa käytetään kolmiportaista rauhoitusluokkajärjestelmää, joka koostuu luokista 1-3. Luokka 1 sisältää valtakunnallisesti merkittävät muinaisjäännökset, jotka on säilytettävä kaikissa olosuhteissa. Luokassa 2 ovat muinaisjäännökset, jotka on suojeltava, mutta joita voidaan tutkia esim. maankäyttöhankkeen takia. Tutkimusten jälkeen kohteen suoja voidaan joko purkaa tai siirtää kohde luokkaan 1. Luokan 3 muinaisjäännökset ovat joko tuhoutuneita tai kokonaan tutkittuja kohteita, joilla ei ole suojeluarvoa.

## 2 Alueen tutkimushistoria

Taivalkoskella on ennen tätä inventointia tehty kolme muuta inventointia. Näistä ensimmäinen on vuonna 1999 Pohjois-Pohjanmaan liiton tekemä kunnan perusinventointi. Metsähallituksen kulttuuriperintöinventointi on vuonna 2009 pilottihankkeessaan inventoinut Taivalkosken kunnan lounaisosaa ja kesällä 2010 Oulun yliopisto on tehnyt teemainventoinnin, jossa keskityttiin inventoimaan Taivalkosken kunnan alueella kulkenut toisen maailmansodan aikainen kenttärata ja siihen liittyvät rakenteet ja rakennukset. Inventointien lisäksi Taivalkosken alueella on tehty kaivaustutkimuksia 1980-luvulta 2000-luvulle saakka yhteensä kahdeksan kappaletta. Iijoen varrella sijaitsevaa Atsinki 2 -nimistä kivikautista asuinpaikkaa on tutkittu vuosina 1988-89, Tervaniemen kivi- ja pronssikautista asuinpaikkaa vuosina 1993-95 sekä Jokijärven Alasaaren löytöpaikkoja vuosina 2002-04. (4.1.2011 <http://kulttuuriymparisto.nba.fi/netsovellus/rekisteriportaali/portti/default.aspx>)

Taivalkoskelta tunnettiin ennen kesän inventointia yhteensä 127 muinaisjäännöstä, joista esihistoriallisia oli 64, historiallisia 57 ja ajoittamattomia kuusi kappaletta. Esihistoriallisista kohteista suurimman ryhmän muodostavat asuinpaikoiksi luokitellut kohteet, joita muinaisjäännösrekisterissä on 34 kappaletta. Historiallisen ajan suurimman muinaisjäännösryhmän muodostavat puolestaan työ- ja valmistuspaikat –ryhmään kuuluvat tervahaudat, joita Taivalkoskelta tunnetaan 30 kappaletta. Lisäksi alueelta tunnetaan ennestään 51 kulttuuriperintökohdetta, jotka on löydetty Metsähallituksen vuoden 2009 inventoinnissa. (4.1.2011 [http://kulttuuriymparisto.nba.fi/netsovellus/rekisteriportaali/mjreki/read/asp/r\\_default.aspx](http://kulttuuriymparisto.nba.fi/netsovellus/rekisteriportaali/mjreki/read/asp/r_default.aspx), Karjalainen 2009: 9-11, Schulz & Taivainen 2009: 11-12)

### 2.1. Esihistoriallinen ja historiallinen aika

Mannerjäätikkö vetäytyi Taivalkosken alueelta noin 10 500 vuotta sitten ja pian jään vetäytymisen jälkeen alueelle saapuivat ensimmäiset asukkaat. Varhaisin asutus alueella on keskitynyt muinaisen Ancylusjärven rannoille (kuva 1). Tämä Itämeren edeltänyt järvi kulki tuolloin kapeana vuonona Iijoki-laaksossa Taivalkosken kirkonkylälle saakka (Schulz & Taivainen 2009: 6).



**Kuva 1. Ancyclusjärvi noin 10 000 vuotta sitten. (<http://www.gtk.fi/aineistot/sanasto/ancylus.htm>)**

Taivalkosken vanhin tunnettu asuinpaikka, Atsinki 2, sijaitsee Iijoen länsirannalla, joka on ollut muinaista Ancyclusjärven rantaa. Asuinpaikalta saatujen radiohiiliajoitusten perusteella paikka on ollut käytössä mesoliittiselta ajalta n. 7 200 eKr. aina varhaismetallikauteen n. 1 500 eKr. saakka (Katiskoski 1989: 6-7). Asuinpaikalta on löydetty kvartsiesineitä, -ytimiä ja -iskoksia, liusketaltoja, -veitsiä ja -kärkiä sekä muutama tyypillisen kampakeramiikan sekä Sär 2 -keramiikan pala. Lisäksi paikalta on löytynyt palanutta luuta, joka oli yhtä kalannikamaa lukuun ottamatta peräisin majavasta. (Katiskoski 1988: 10, Katiskoski 1989: 12) Tämän lisäksi Iijoen varresta tunnetaan toinen kivikautinen asuinpaikka, Atsinki 1, joka sijaitsee Loukusansuun kohdalla noin 800 metriä koilliseen Atsinki 2 -asuinpaikasta. Kesän 2010 inventoinnissa kuva Ancyclusjärven aikaisesta asutuksesta laajentui, sillä Paloharjun itälaidalta noin 1,5 kilometrin päässä Atsinki 1 -asuinpaikasta koilliseen löytyi uusi asuinpaikka. Asuinpaikka sijaitsee noin 5 metriä Atsinki 1 ja 2 -kohteita korkeammalla, joten rannansiirtymiskäyrien perusteella tämä paikka on muita Iijoen varrella olevia asuinpaikkoja vanhempi ja saattaisi siten olla jopa Taivalkosken vanhin asuinpaikka. Paikalle tehdyistä koepistoista löytyi kvartsi-iskoksia ja palanutta luuta. Palaneesta luusta on tehty luuanalyysi ja sitä on lähetetty Uppsalaan ajoituslaboratorioon radiohiiliajoitusta varten. Kohteesta sekä analyyseistä ja niiden tuloksista kerrotaan enemmän seuraavassa luvussa.

Merenranta-asutuksen lisäksi esihistoriallisia asuinpaikkoja tunnetaan Taivalkoskelta myös suurimpien järvien ja jokien rannoilta. Taivalkosken kaakkoislaidalta Ala-Irnijärven rannoilta ja saarista tunnetaan useampia asuinpaikkoja, joista on tutkittu Tervaniemi-nimistä asuinpaikkaa (muinaisjäännösrekisterin nro 832010037). Asuinpaikalla on tutkimusten mukaan asuttu kivikaudelta varhaismetallikaudelle saakka. Jokijärven Alasaaresta tunnetaan myös useampia asuinpaikkoja sekä muun muassa raudanvalmistuspaikka. Tutkimusten perusteella nämä kohteet ajoittuvat aikavälille kivikausi-rautakausi. Viitteitä esihistoriallisista asuinpaikoista on löytynyt myös Oulu-Kuusamo -tien pohjoispuolelta muun muassa Kostojärven etelärannal-

ta, Kostonjoelta, Rääpysjärveltä ja Loukusan ja Uudentalonjärveltä. Taivalkoskelta ei tunneta yhtään puhtaasti rautakautista asuinpaikkaa, mutta esimerkiksi edellä mainitusta Jokijärven Alasaaresta on löytynyt raudanvalmistuspaikka.

([http://kulttuuriymparisto.nba.fi/netsovellus/rekisteriportaali/mjreki/read/asp/r\\_default.aspx](http://kulttuuriymparisto.nba.fi/netsovellus/rekisteriportaali/mjreki/read/asp/r_default.aspx))

Asuinpaikkojen lisäksi Taivalkoskelta tunnetaan muinaisjäännösrekisterin mukaan kolme esihistoriallista pyyntikuoppakohdetta, joista kaksi sijaitsee Oulu-Kuusamo –tien etelä- ja yksi pohjoispuolella. Lisäksi ajoittamattomia pyyntikuoppakohteita on viisi. Pyyntikuoppakohteiden lisäksi Taivalkoskelta on löydetty 20 esihistoriallista maarakennetta. ([http://kulttuuriymparisto.nba.fi/netsovellus/rekisteriportaali/mjreki/read/asp/r\\_default.aspx](http://kulttuuriymparisto.nba.fi/netsovellus/rekisteriportaali/mjreki/read/asp/r_default.aspx)) Tämä muinaisjäännösryhmä sisältää erilaisia maakuoppia, joita ei voi varmuudella määrittää esimerkiksi pyyntikuopiksi.

Taivalkoskelta ei rautakauden ja historiallisen ajan taitteesta ole arkeologisia löytöjä tai kirjallisia lähteitä, mutta asutuksen jatkuminen on nähtävissä saamelaisperäisissä paikannimissä, kuten esimerkiksi sanassa Iijoki, jonka alkuperäinen muoto on saamen sanaan iddji. Alueella on harrastettu eränkäyntiä ja 1500-luvun lopussa paikalle tulivat savolaiset uudisasukkaat, jotka toivat mukanaan uuden elinkeinon, kaskiviljelyn. (Aarnio 2001: 11, 21) Muinaisjäännösrekisteristä löytyy yksi tarkemmin ajoittamaton historiallisen ajan kohde Turvakonalusta (muinaisjäännösrekisterin nro 832010021), josta löydetty 36 kivikasaa on tulkittu viljelysryökyiksi. Tämä kohde sijaitsee Kostonjoen pohjoisrannalla noin 3 kilometriä länteen Taivalkosken kirkosta. Vaikka varsinaisia kaskiviljelyyn liittyviä rakenteita ei ole jäänyt paljon jäljelle, kuvastuu kaskiviljelyn runsaus palo- ja aho –loppuisina paikanniminä (Aarnio 2001: 22).

Keskeiseksi elinkeinoksi nousi 1600-luvun alkupuolella ulkomaisen laivanrakennustoiminnan vilkastumisen vuoksi tervanpoltto. Pohjanmaa nousi 1700-luvun loppuun mennessä hallitsevaan asemaan tervanviennissä ja Oulusta kehittyi tärkeä satamapaikka. Taivalkoskella tervanpoltto nousi tärkeimmäksi elinkeinoksi vasta 1700-luvun lopulla, jolloin uusi tervatynnyreiden kuljetusmuoto tukkilautta otettiin käyttöön. Tätä ennen Iijoki oli ollut liian koskinen ja vaikea kuljetusväylä. (Aarnio 2001: 29) Muinaismuistolain suojaamia eli yli sata vuotta vanhoja tervahautoja tunnetaan Taivalkoskelta yhteensä 30 kappaletta. Tervanpoltto säilyi tärkeänä sivuelinkeinona vielä 1800- ja 1900-luvuilla ja kesän 2010 inventoinnissa nuorimmat dokumentoidut tervahaudat olivat peräisin 1940-luvulta.

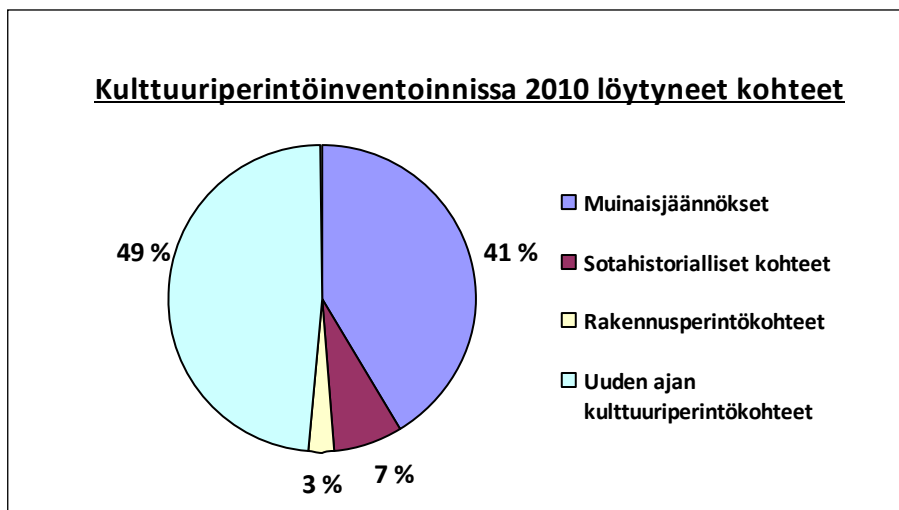
Yhden historiallisen ajan keskeisistä kohderyhmistä muodostavat toisen maailmansodan aikaiset kohteet. Nämä kohteet ovat vielä suojelun kannalta hieman ongelmallisia, sillä ne eivät täytä muinaismuistolain mukaista yli 100 vuoden ikää, mutta silti niistä tärkeimmät on merkitty muinaisjäännösrekisteriin mahdollisina muinaisjäännöksinä. Taivalkoskella on paljon toisen maailmansodan aikaisia kohteita, sillä kunnan halki on kulkenut saksalaisten vankityövoimalla vuosina 1942-44 rakentama kenttärata. Tähän kenttärataan liittyviä kohteita on muinaisjäännösrekisterissä 15 kappaletta. (5.1.2011 [http://kulttuuriymparisto.nba.fi/netsovellus/rekisteriportaali/mjreki/read/asp/r\\_default.aspx](http://kulttuuriymparisto.nba.fi/netsovellus/rekisteriportaali/mjreki/read/asp/r_default.aspx)).

### 3 Tulosten tarkastelu

Taivalkosken kesän 2010 inventoinnissa dokumentoitiin 220 kohdetta, joissa on yhteensä 404 alakohdetta (ks. kartta 4). Kohteet jakautuvat siten, että 91 kohteista on muinaisjäännöksiä, 16 sotahistoriallisia kohteita, kuusi rakennusperintökohteita ja 107 uuden ajan kulttuuriperintökohteita (taulukko 1). Karkeasti ottaen inventoiduista kohteista puolet on muinaismuistolain suojaamia kohteita ja puolet kulttuuriperintökohteita (taulukko 2). Seuraavassa esitellään näitä ryhmiä tarkemmin.

Taivalkoski pohjoisosa – kulttuuriperintöinventointi 2010					
	lukumäärä	alakohteet		lukumäärä	alakohteet
<b>Esihistorialliset kohteet</b>			<b>Rakennusperintökohteet</b>		
kivikautinen asuinpaikka	6		uittokämpä	2	
tulisija	1		muu rakennus	4	
pyyntikuoppa/-ryhmä	20	117			
maakuoppa	1		<b>Uuden ajan kulttuuriperintökohteet</b>		
löytöpaikka	1		rakennus jäännös	43	67
			(muu rakennus, kämpä, niittysauna)		
<b>Historialliset kohteet</b>			niittylato	6	
tervahauta	44	46	tervahauta	3	
tervapirtin jäännös	12		miilu	2	20
maarakenne	1		taimikellari	1	
maakuoppa	1		liemu	1	
			poroerotusaita	4	
<b>Ajoittamattomat kohteet</b>			silta jäännös	5	
kivipöytä	2	3	pitkospuut	3	
kiviröykkiö	2		tammi (uitto-/niittypato)	10	
			pilkkapuu	5	10
<b>Sotahistorialliset kohteet</b>			merkkipuu	4	
kenttärata	1		leimapuu	3	
rakennus jäännös	2	4	ristikkopuu	3	
vankileiri jäännös	3	4	uuttu	2	
hauta	4		rajamerkki	3	
muut	6	22	muut	9	10
			<b>Kaikki kohteet yhteensä</b>	<b>220</b>	<b>404</b>

Taulukko 1. Taivalkosken kesän 2010 inventoinnissa löytyneet kohteet tyypeittäin.



**Taulukko 2. Kulttuuriperintöinventoinnissa löytyneiden kohdetyyppien prosentuaalinen jakauma.**

### 3.1. Muinaisjäännöskohteet

Inventoinnissa löydettyistä ja dokumentoiduista muinaisjäännöskohteista esihistoriallisia on 29, historiallisia 58 ja ajoittamattomia neljä kappaletta. Metsätalousmailta tunnettiin ennen inventointia 11 esihistoriallista kohdetta, jotka käytiin tarkastamassa. Uusia esihistoriallisia kohteita löytyi inventoinnissa 18 kappaletta, joista kolme on kivikautisia asuinpaikkoja, 14 pyyntikuoppakohteita ja yksi on löytöpaikka. Historiallisen ajan muinaisjäännöksiä tunnettiin Taivalkosken metsätalousmailta ennen inventointia yksi, Kangaslammen maarakenne (muinaisjäännöskirjaston nro 832010076). Kaikki kesällä dokumentoidut historiallisen ajan kohteet liittyvät yhtä maakuoppaa lukuun ottamatta tervanpoltoon, sillä kohteista 44 on tervahautoja ja 12 tervapirttejä. Osa tervahautoista oli merkitty peruskarttaan ja lopuista saatiin muutamaa poikkeusta lukuun ottamatta tieto joko Metsähallituksen SutiGis-järjestelmästä tai metsureilta. Kaikki ajoittamattomat kohteet olivat myös uusia löytöjä. Kaiken kaikkiaan uusia muinaisjäännöskohteita löydettiin inventoinnissa 79 kappaletta.

Uusia kivikautisia asuinpaikkoja löytyi Iijoen varrelta, Uudentalonjärven rannalta ja Kylmäluoman retkeilyalueelta Mustaperän rannalta. Edellisessäkin luvussa mainittu Iijoen varresta löytynyt Paloharjun asuinpaikka (Reiska-kohde 122301, sivu 91 osa 2) osoittautui erittäin mielenkiintoiseksi. Kohde sijaitsee noin 75 metrin päässä Iijoen rannasta vanhalla merenrantatörmällä 185 metrin korkeuskäyrällä. Paikalla on vanha hiekanottoaika, joka on luultavasti tuhonnut asuinpaikkaa osittain. Tästä huolimatta likamaata löytyi törmän päältä noin 30 x 30 metrin kokoiselta alueelta. Koepistoista löytyi likamaan lisäksi kvartsi-iskoksia sekä palanutta luuta (KM 38435: 1-5). Luista on tehty luuanalyysi, jonka mukaan joukossa on yksi hirven sormen luun kappale (kuva 2). Osa luista pystyttiin määrittämään nisäkkään luiksi ja osa jäi kokonaan tunnistamatta. (Mannermaa 2010) Palanutta luuta (KM 38435: 5) on lisäksi lähetetty Uppsalan ajoituslaboratorioon radiohiiliajoitusta varten. Rannansiirtymiskäyrän perusteella asuinpaikka on ollut käytössä noin 7 800 eKr. mutta ajoituksesta saadaan tarkempi tieto, kun ajoitustulokset kevään aikana saapuvat. Kyseessä voi hyvin olla Taivalkosken vanhin asuinpaikka.





**Kuva 2. Paloharjun asuinpaikalta löytynyt hirven sormen luun kappale (KM 38435: 5). Kuva: Petro Pesonen 2010**

Kylmäluoman retkeilyalueelta löytyi kapean Mustaperä-nimisen lahden etelärannalta 14 x 6,2 metrin kokoinen asumuspainanne (Reiska-kohde 119241, sivu 78 osa 2). Painanne on suorakaiteenmuotoinen ja lounais-koillisuuntainen. Paikalla sijainnut rakennus on voinut olla kaksihuoneinen, sillä painanteen keskivaiheilla oli maastossa nähtävissä poikittaissuuntainen valli. Paikalle tehdyistä koepistoista ja kaatuneen puunrungon juuristosta löytyi kvartsi-iskoksia ja palanutta luuta (KM 38434: 1-5). Luun palaset olivat sen verran pieniä, ettei niistä saatu tarkkaa lajimääritystä, mutta ne ovat peräisin nisäkkäistä (Mannermaa 2010). Järven rannalla sijaitsevan asuinpaikan ikää on vaikea määrittää, sillä paikalta ei löytynyt esimerkiksi keramiikkaa. Vastaavanlainen, mutta pienempi, asumuspainanne tunnetaan Posion Kuorikkikankaalta. Asumuspainanteen liesistä otetut radiohiiliajoitukset antoivat painanteelle iäksi noin 2 200 – 2 000 eKr. Muut löydöt ja ajoitukset viittaavat asuinpaikan olleen käytössä aiemminkin, sillä varhaisin ajoitus paikalta on noin 3 800 eKr. (Pesonen 1995: 19) Mustaperän asuinpaikalta löydetty luut (KM 38434: 5) on myös lähetetty ajoitettaviksi. Asuinpaikan ikä sijoittunee aikavälille kivikausi-varhaismetallikausi (noin 4 000 – 1000 eKr.).

Kolmas uusista kivikautisista asuinpaikoista sijaitsee Uudentalonjärven etelärannalla (Reiska-kohde 123115, sivu 94 osa 2). Paikalta löydettiin sorteesta rantatörmästä ja vedestä runsaasti kvartsi-iskoksia (KM 38436: 1-2) sekä vesirajasta palaneita kiviä. Törmän päälle tehdyistä koepistoista ei tullut löytöjä, mutta niissä oli havaittavissa punaista likamaata. Paikalta ei löytynyt ajoittavia löytöjä, joten ajoitusta ei voi rajata kivikautta tarkemmaksi. Asuinpaikkojen lisäksi inventoinnissa löytyi Kostonjärven eteläosassa sijaitsevan Poroperän rannalta kvartsi-iskoksia sekä kvartsiydin (KM 38433: 1-2) (Reiska-kohde 118601, sivu 65).

Ajoittamattomiin kohteisiin lukeutuu kaksi erittäin mielenkiintoista kohdetta, Haapovaaran (Reiska-kohde 122259, sivu 277 osa 2) ja Pyhityksen (Reiska-kohde 123041, sivu 280 osa 2) kivipöydät. Näistä ensimmäinen sijaitsee Kostonjärven lounaislaidalla Haapovaaran tasaisella laella. Paikalta löydettiin kaksi kivipöytää, jotka molemmat oli tuettu kolmesta kohdasta erikokoisilla ja –muotoisilla kivillä kalliojaljastumien päälle (kuva 3). Toisen kiven alla oli kalliohalkeama ja toisen kiven edessä kalliossa oli kolo, johon oli kerääntynyt sadevettä.

Kivistä suurempi oli muodoltaan melko tasainen ja sen koko oli noin 2 x 1,5 x 0,4 m. Toinen kivi oli hieman korkeampi, mutta silti päältä melko tasainen ja sen koko oli noin 2 x 1,2 x 0,7 m. Haapovaaran päältä oli hyvä näkymä järvelle.



**Kuva 3. Haapovaaran kivipöydät. Kuvat: Hanna Kelola-Mäkeläinen / Metsähallitus**

Pyhityksen kivi oli muodoltaan soikea ja kooltaan huomattavasti Haapovaaran kiviä suurempi eli noin 3 x 2 x 2 m (kuva 4). Myös tämä kivi oli tuettu kolmella kivellä ja se oli kalliopaljastuman päällä. Paikalta oli hyvä näkymä järvelle. Sijaintinsa, muotonsa ja rakenteidensa perusteella kivet voisivat olla seitakiviä. Taivalkoskelta tunnetaan saamelaisten talvikylän paikka ja kuten aiemmin raportissa on mainittu, löytyy paikkakunnalta useita saamelaisperäisiä paikannimiä. Tämän lisäksi osa haastatelluista ihmisistä kertoi kuulleensa seitakivistä, mutta he eivät osanneet kertoa niiden tarkempaa paikkaa. Haapovaaran ja Pyhityksen kivipöytiä ehdotetaan tämän vuoksi liitettäväksi muinaisjäännösluokkaan I. Muinaisjäännösrekisterin mukaan kivipöytiä tunnetaan Suomesta yhteensä 14 kappaletta ja niistä lähin sijaitsee Pudasjärvellä Romevaaran päällä (muinaisjäännösrekisterin nro 1000006369).



**Kuva 4. Pyhityksen kivipöytä. Kuva: Hanna Kelola-Mäkeläinen / Metsähallitus**

Inventoinnissa löytyneet 14 uutta pyyntikuoppakohdetta löytyivät yhtä lukuun ottamatta inventointialueen kaakkoisosasta. Näistä kohteista dokumentoitiin yhteensä 58 kuoppaa, joista noin puolet eli 28 kappaletta löytyi kahdesta eri kohteesta, Iso Koiralampi (Reiska-kohde 118301, sivu 58 osa 2) inventointialueen pohjoisosassa ja Kaakkurilampi 1 (Reiska-kohde 109091, sivu 34 osa 2) alueen kaakkoisosassa. Pyyntikuoppakohteiden painottuminen inventoitavan alueen kaakkoisosaan selittynee sillä, että tällä alueella on runsaasti soiden ja veden ympäröimiä matalahkoja hiekkaharjuja.

Historiallisen ajan muinaisjäännökset koostuvat suurimmaksi osaksi tervahautoista, joita löytyi mäntykankailta veden tai suon läheisyydestä yhteensä 44 kappaletta. Tervahautojen läheisyydestä löytyi lisäksi 12 tervapirtin jäänteet, joista ei ollut aiempaa tietoa. Näistä pirteistä oli tyypillisimmillään jäljellä sammaleen ja varpujen peittämä palaneiden kivien kasa. Osassa oli vielä havaittavissa hirsikehikon jäänteet.

Tervanpolttoon liittyvien jäännösten lisäksi inventointialueelta löytyi yksi maakuoppa. Tämä Kovajärven maakuoppa (Reiska-kohde 105159, sivu 151 osa 2) on sijaintinsa ja ulkomuotonsa perusteella mitä luultavimmin hauta. Maakuoppa sijaitsee soistuneen niemen päässä maastosta hyvin erottuvan hiekkakumpareen päällä. Kuopan koko on 2-3 x 0,6 m ja se on painunut muuta maastoa alemmas. Kuopan vieressä on vanha mänty, johon on tehty useita pilkkoja. (Kuva 5) Kuoppaa ei voitu inventoinnissa ajoittaa tarkemmin, mutta puu, johon pilkat on tehty, on kasvanut paksuutta useita senttejä, mikä viittaa pilkan olevan yli 100 vuotta vanha. Tapa haudata vainajat saareen tai muuhun veden ympäröimään paikkaan yleistyi 1500-1600 – luvuilla uudisasutuksen levitessä erämaihin. Kirkkomatkat kävivät tällöin pitkiksi ja varsinkin kesällä ruumista ei voitu kuljettaa kovin kauas. Muualle kuin kirkkomaahan väliaikaisesti hautaaminen oli sallittua vielä vuoden 1869 kirkkolaissa. (Jokipii 2001: 21-22) Taivalkoskelta löytynyttä hautaa ei kaivettu muutamaa senttiä syvemmälle, joten tietoa siitä, onko hautapaikkaa käytetty väliaikaisena vai pysyvänä hautapaikkana, ei ole.



**Kuva 5. Kovajärven maakuoppa. Vasemman puoleisessa kuvassa näkyy niemeke ja sillä kumpare, jonka päällä kohde sijaitsee. Oikean puoleisessa kuvassa näkyy puolestaan pitkulainen kuoppa kuvan keskellä ja pilkkapuu kuvan oikeassa reunassa. Kuvat: Hanna Kelola-Mäkeläinen / Metsähallitus**

### **3.2. Sotahistorialliset kohteet**

Taivalkosken halki kulki toisen maailmansodan aikana saksalaisten rakennuttama kenttärata Hyrynsalmelta-Kuusamon. Rataa ryhdyttiin rakentamaan puolalaisella ja venäläisellä vankityövoimalla 1942 ja se otettiin käyttöön 1944. Rataa ehdittiin käyttää vain alle vuoden, kun saksalaiset vetäytyessään räjäyttivät sen. Vaikka itse junaraide tuhoutui täysin, on radanpohja edelleen käytössä autotienä. Tämä tie kulkee Metsäkylän ja Isokummun kautta kohti Kuusamoa ja tänä vuonna kenttäradan pohjaa (Reiska-nro 123186, sivu 654 osa 2) inventoitiin 22 kilometrin verran.

Kesän inventoinnissa dokumentoitiin 14 toisen maailmansodan aikaista kohdetta, joista suurin osa löytyi kenttäradan varresta. Kohteet sisältävät kaksi sahaa, erilaisia majoitustilojen jäänteitä, kolme vankileiriä, neljä hautaa, polttoainevaraston, kaivon sekä epämääräisen kaivannon (sivut 607-656, osa 2). Osa kohteista löytyi Taivalkosken kunnan kulttuuritoimen tekemän kenttäradan kohteiden kartoituksen perusteella, osasta saatiin tieto haastatteluilla ja osasta oli merkintä SutiGis-järjestelmässä.

### **3.3. Rakennusperintökohteet**

Rakennusperintökohteet sisältävät kuusi rakennusta, joista kaksi on uittokämppeä, yksi puucee, yksi kellari, yksi vaja ja yksi jonkinlainen varasto- tai eläinsuoja.

Uittokämpät sijaitsevat Taivalkosken luoteisosassa Loukusan ja Kylmälän kylien välissä. Ristikosken uittokämppeä (Reiska-kohde 112172, sivu 657 osa 2) on rakennettu laudoista ja betonisista pilareista ja se sijaitsee Ristijärvestä laskevan joen varrella. Mustalammen uittokämppeä (Reiska-kohde 112361, sivu 660 osa 2) on samalla tavalla rakennettu kämppeä Hoi-kanjärven ja Pyöreän välisen joen varrella. Kämpissä on vielä jäljellä sisällä sänkyjä ja pöytiä sekä uuni.

Puucee (Reiska-kohde 118003, sivu 663 osa 2) ja kellari (Reiska-kohde 118041, sivu 666 osa 2) kuuluvat Jyrkänojankuvelammen rannalla sijainneeseen taloon, joka on purettu 1960-luvulla. Sekä puucee että kellari ovat huopakattoisia ja laudoista tehtyjä. Rakennusten kunto on melko huono. Vaja (Reiska-kohde 119401, sivu 669 osa 2) löytyi puolestaan Valkeisen rannalta ja sitä on käytetty kalastustarvikkeiden säilyttämiseen. Se on rakennettu laudoista ja katteena on käytetty tuhta. Vaja on myös melko heikossa kunnossa.

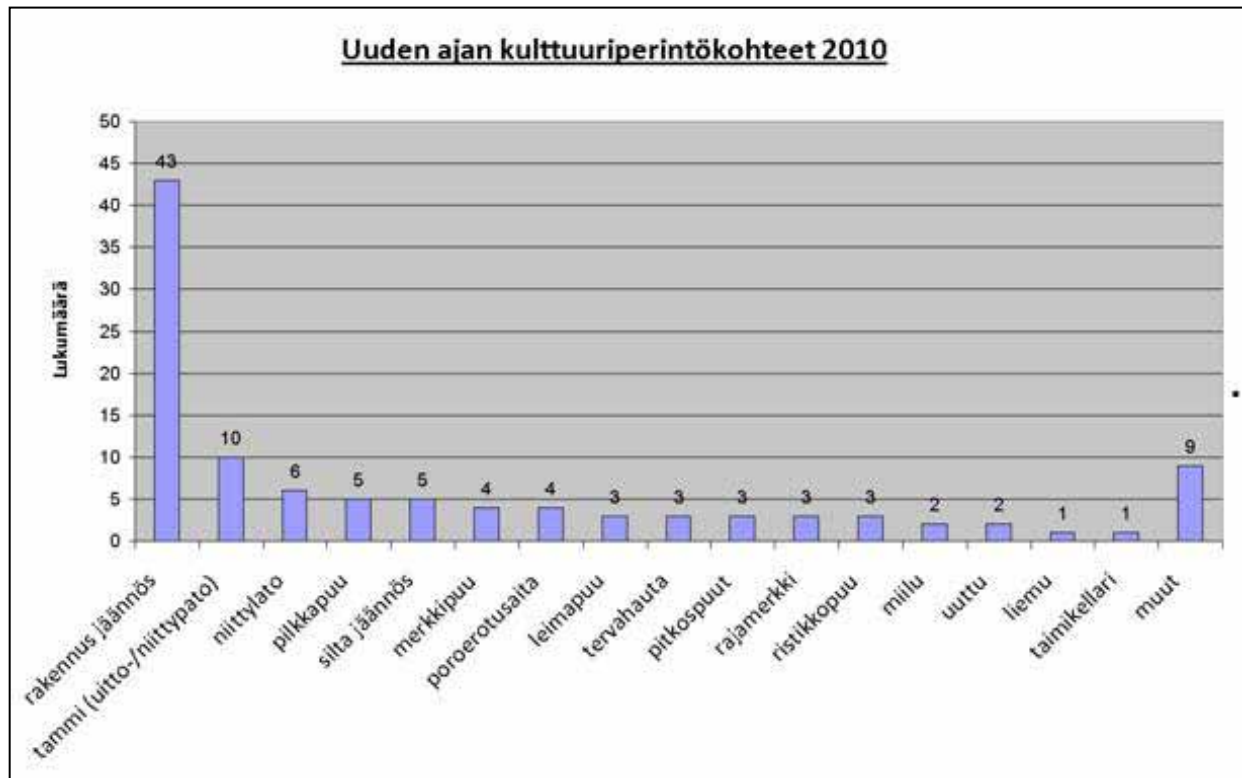
Parhaiten uittokämppeiden lisäksi on säilynyt Katajasuon metsäsaarekkeessa sijaitseva rakennus (Reiska-kohde 122021, sivu 672 osa 2). Rakennus on pieni ja matala ja se on tehty hirsistä. Katon kateaineena on käytetty tuhta. Rakennuksen päädystä on pieni luukulla varustettu ovi ja yhdellä seinällä pieni tuuletusaukko/ikkuna. Rakennuksen funktio ei ole aivan selvä, mutta se on voinut toimia jonkinlaisena säilytyspaikkana tai eläintensuojana.

### **3.4. Uuden ajan kulttuuriperintökohteet**

Uuden ajan kulttuuriperintökohteita löytyi Taivalkoskelta yhteensä 107 kappaletta. Suurimman ryhmän muodostavat rakennusten jäännökset, joita dokumentoitiin 43 kappaletta. Tähän ryhmään kuuluvat muun muassa tukkikämpät sekä niittysaunat. Rakennusten jäänteitä löydet-

tiin koko kunnan alueelta ja tieto niiden sijainnista saatiin SutiGis-järjestelmästä, metsureilta ja haastatteluista.

Rakennusten jäänteiden jälkeen seuraavaksi eniten dokumentoitiin uitto- ja niittypatoja. Inventoinnissa löydettiin ja dokumentoitiin myös useita niittylatoja, pilkka-, leima- ja merkkipuita, sillan jäännöksiä, poroerotusaitoja, pitkospuita, ristikkopuita, hiilimiiluja, uuttuja ja rajamerkkejä. Lisäksi löydettiin yksi liemu eli porojen suoja sekä taimikellari. (Taulukko 3)



**Taulukko 3. Inventoinnissa löytyneet uuden ajan kulttuuriperintökohteet.**

Uuden ajan kulttuuriperintökohteiden dokumentointi on erityisen tärkeää, sillä kohteet häviävät ajan myötä kokonaan. Suurimmasta osasta rakennusten jäänteistä oli jäljellä vain alin hirsikehikko sammaleen ja varpujen peittämänä. Paremmin säilyneitä olivat muun muassa 1940-luvun niittyladot, joista melkein jokaisesta löytyi seinähirteen kaiverrettu nimi ja vuosiluku. Samoin pilkat, leimat ja merkit näkyivät vielä vanhoissa puissa hyvin. Pitkospuut olivat puolestaan hautautuneet suurimmaksi osaksi sammaleen alle, samoin kuin poroerotusaitojen johdinaidat. Tänä kesänä keskityttiinkin näiden kohteiden dokumentoimiseen valokuvoin.

## 4 Lopuksi

Inventoinnin tavoitteet sekä kohteiden dokumentoinnista ja suojelusta että inventoinnin maastokattavuudesta toteutuivat hyvin. Tavoitteena ollut 8 % maastokattavuus saavutettiin ja erityisesti esihistoriallisen ajan pyyntikuoppakohteet, historiallisen ajan tervahaudat ja -pirtit, sotahistorialliset kohteet sekä uuden ajan rakennusten jäänteet saatiin riittävän kattavasti in-

ventoitua. Lisäksi tänä kesänä keskityttiin retkeilyalueiden inventointiin ja siten retkeilyn kehittämisen tukemiseen. Tämä tavoite saavutettiin Kylmäluoman retkeilyalueella, josta löytyi useita muinaisjäännöksiä ja kulttuuriperintökohteita, joita voidaan käyttää matkailun kehittämisen tarpeisiin.

Inventoinnissa saatiin lisäksi erittäin mielenkiintoisia tuloksia. Iijoen varrelta löydetty Paloharjun kivikautinen asuinpaikka saattaa valaista Taivalkosken ensimmäisten asukkaiden saapumista ja Haapovaaran ja Pyhityksen pöytäkivet kertovat ajanjaksosta ja asutusjatkumosta, josta ei ole löytynyt muita arkeologisia tai kirjallisia lähteitä.

Myös esimerkiksi sotahistoriallisia tapahtumia on viime vuosina ryhdytty dokumentoimaan ja kartoittamaan yhä enemmän, sillä kohteet alkavat olla melko tuhoutuneita ja sodan kokeneita ihmisiä, jotka osaisivat kertoa tapahtumista, on yhä vähemmän. Taivalkoskelta löytyi inventoinnissa runsaasti tällaista katoavaa tietoa, joka nyt saatiin dokumentoitua ja siten säilytettyä. Uuden ajan kulttuuriperintökohteet valaisevat puolestaan metsän käyttöä ja ihmisten elinkeinoja viimeisen 100 vuoden ajalta, jolloin maaseudulla on tapahtunut suuria rakennemuutoksia. Inventoinnin avulla pystyttiinkin hyvin toteuttamaan tavoite riittävän kattavan kuvan saamiseksi alueen aiemmasta maankäytöstä.

Vantaalla 10.1.2011

*Hanna Kelola-Mäkeläinen*

Hanna Kelola-Mäkeläinen

*Hans - Peter Schulz*

Hans-Peter Schulz

# Lähteet

## Kirjalliset lähteet:

Aarnio, Jouni 2001. Maankäytön historiaa Syötteen alueella. *Metsähallituksen luonnonsuojelujulkaisuja. Sarja A No 133.*

Jokipii, Mauno 2001: Suomen hautasaaret. Laitinen, Erkki (toim.) *Ruumis- ja kalmasaaret. Etäällä kirkkomaasta.* Hankasalmen Kotiseutuyhdistyksen julkaisuja 3.

Keränen, Esko & al. 1999. *Loukusa-Kosto alue-ekologinen suunnitelma.* Metsähallitus.

Metsähallitus 2004. Kylmäluoman retkeilyalueen hoito- ja käyttösuunnitelma. *Metsähallituksen luonnonsuojelujulkaisuja. Sarja B No 73.*

## Arkistolähteet:

Karjalainen, Taisto 2009. Taivalkoski kulttuuriperintöinventointi 2009. Itäinen alue, osa 1 raportti. Metsähallitus.

Katiskoski, Kaarlo 1988. Taivalkoski 33, Atsinki 2. Kivikautisen asuinpaikan kaivaus syyskuussa 1988. Museoviraston arkisto.

Katiskoski, Kaarlo 1989. Taivalkoski Atsinki 2. Kivikautisen asuinpaikan kaivaus. Museoviraston arkisto.

Pesonen, Petro 1995. Posio [39] Kuorikkikangas E. Kivi-varhaismetallikautisen asuinpaikan kaivaus ja koekaivaus. Museoviraston arkisto.

Piisilä, Niilo 1975. Kylmäluoman retkeilyalueen käyttö- ja hoitosuunnitelma. Metsänhoitotieteen laudaturtyö metsätutkintoa varten. Metsähallitus.

Schulz, Hans-Peter & Taivainen, Jouni 2009. Taivalkoski kulttuuriperintöinventointi 2009. Läntinen alue, osa 1 raportti. Metsähallitus.

Sarkkinen, Mika 1999. Taivalkoski inventointi 1999. Museoviraston arkisto.

## Internet-lähteet:

Suomen kallioperä 1 : 5 000 000. Geologian tutkimuskeskus [www-dokumentti]  
< <http://www.gtk.fi/domestic/arkisto/suomenkalliopera5milj.pdf>>

Muinaisjäännösrekisteri 4.1.2011 [www-dokumentti]  
<[http://kulttuuriymparisto.nba.fi/netsovellus/rekisteriportaali/mjreki/read/asp/r\\_default.aspx](http://kulttuuriymparisto.nba.fi/netsovellus/rekisteriportaali/mjreki/read/asp/r_default.aspx)>

## Haastattelut:

Erkki Moilanen, Kari Polojärvi, Armas Tyni, Mauno Tyni, Reijo Uusitalo

# Taivalkoski pohjoisosa kulttuuriperintöinventointi 2010

## Osa 2 kohdeselostukset





## KOHDELUETTELO

(suluissa alakohteet yht.)

sivu

### Esihistorialliset kohteet

7

(esitys mj-luokka II)

48158 Pajusalmi pyyntikuoppa (4)	7
48159 Kenttänäniemi pyyntikuoppa (2)	10
48162 Pitkäniemi pyyntikuoppa (2)	13
105461 Matalalampi 2 pyyntikuoppa (6)	16
105501 Matalalampi 1 pyyntikuoppa (5)	19
105561 Kattaisenvaara pyyntikuoppa (25)	22
105645 Paskaniemi pyyntikuoppa	25
105965 Pajuniemi pyyntikuoppa (2)	28
106014 Kirkkolaonsuo pyyntikuoppa	31
109091 Kaakkurilampi 1 pyyntikuoppa (15)	34
110370 Ulkujan itäpuoli pyyntikuoppa (25)	37
111925 Kangaslampi maakuoppa	40
112324 Kaakkurilampi 4 pyyntikuoppa (5)	43
112373 Miesmaankangas 2 pyyntikuoppa	46
112422 Miesmaankangas 3 pyyntikuoppa	49
112445 Miesmaankangas 4 pyyntikuoppa	52
112452 Miesmaankangas 1 kivikautinen asuinpaikka	55
118301 Iso Koiralampi pyyntikuoppa (13)	58
118581 Poroperä kivikautinen asuinpaikka	62
118601 Pajulahti löytöpaikka	65
118881 Kaupinmutka E kivikautinen asuinpaikka	68
119081 Hautalampi pyyntikuoppa	71
119141 Isosaari pyyntikuoppa (7)	74
119241 Mustaperä kivikautinen asuinpaikka	78
119601 Velliperä pyyntikuoppa (3)	81
119682 Rouvastinsalmi pyyntikuoppa (8)	84
120430 Otsaojan suu W tulisija	87
122301 Paloharju kivikautinen asuinpaikka	90
123115 Moskaharju kivikautinen asuinpaikka	94

### Historialliset kohteet

97

(esitys mj-luokka II)

96091 Harjunpäänlampi tervahauta	97
96092 Kalaharju 1 tervahauta	100
100653 Kalaharju 2 tervahauta	103
100829 Vittulampi 2 tervahauta	106
100832 Ulkukangas 1 tervahauta	109
100883 Ulkukangas 2 tervahauta	112
100885 Nuolipuro tervahauta	115
100917 Vantunlamminharju tervahauta	118
100962 Harjala 1 tervahauta	121
100974 Hyötylampi tervahauta	124

101014 Vääätäjänlehto tervahauta	127
101040 Raasinaho tervahauta	130
101058 Tuohilampi 1 tervahauta	133
101096 Ulkuoja tervahauta	136
101113 Jyrkänoja tervahauta	139
104941 Raato-oja tervahauta (2)	142
105069 Venäjänjansuo tervahauta	145
105078 Älkynaho tervahauta	148
105159 Kovajärvi maakuoppa	151
109142 Tuohilampi 2 tervapirtti jäännös	154
110664 Teerensoidinmaa 1 tervahauta	157
110667 Teerensoidinmaa 2 tervapirtti jäännös	160
110719 Kaupinniemi 1 tervahauta	163
110772 Kaupinniemi 2 tervapirtti jäännös	166
110732 Hoikanvaara 1 tervahauta	169
110736 Hoikanvaara 2 tervapirtti jäännös	172
110874 Julmavaara tervahauta	175
110885 Harjunalaskangas 1 tervahauta	178
110888 Harjunalaskangas 2 tervapirtti jäännös	181
111929 Kangaslampi maarakenne	184
112102 Iso Tammalampi tervahauta (2)	187
112251 Kaakkurilampi 2 tervahauta	190
112314 Kaakkurilampi 3 tervapirtti jäännös	193
112385 Välivaaranhyöteikkö 1 tervahauta	196
112390 Välivaaranhyöteikkö 2 tervahauta	199
112393 Roninoja tervahauta	202
112405 Roninoja tervapirtti jäännös	205
113483 Soidinsuo 1 tervahauta	208
113563 Soidinsuo 2 tervapirtti jäännös	211
113622 Pöykiönniva 1 tervapirtti jäännös	214
113641 Pöykiönniva 2 tervahauta	217
113661 Virtamutka 1 tervapirtti jäännös	220
113683 Virtamutka 2 tervahauta	223
113771 Porrassuo tervahauta	226
117774 Nimetönsuo 1 tervahauta	229
117781 Nimetönsuo 2 tervahauta	232
117801 Torvilampi 1 tervahauta	235
117821 Torvilampi 2 tervahauta	238
118242 Poika-Loukusan oja tervahauta	241
118821 Niskavaara tervahauta	244
119001 Kaupinmutka 2 tervahauta	247
119441 Kivikkokummut 1 tervahauta	250
119461 Kivikkokummut 2 tervahauta	253
119462 Kivikkokummut 3 tervapirtti jäännös	256
120249 Hyönaho tervahauta	259
120375 Turvakonalus tervahauta	262
120388 Soidinsuo 3 tervahauta	265
120401 Soidinsuo 4 tervapirtti jäännös	268

Ajoittamattomat kohteet (esitys mj-luokka I ja II)	271
100796 Vittulampi 1 kiviröykkiö	271
100831 Vittulampi 3 kiviröykkiö	274
122259 Haapovaara kivipöytä (2)	277
123041 Pyhitys 1 kivipöytä	280
Uuden ajan kulttuuriperintökohteet	283
38096 Moskavaara niittysauna jäännös	283
38098 Moskavaaranpaise tammi	286
100940 Murtokoski tervahauta	289
104695 Ryhjänkangas rakennus jäännös	292
104835 Kämppälehto kämppä jäännös (4)	295
104865 Pärjänlatvalammit silta jäännös	299
105133 Latvavaaranaho tarinakivi	302
105162 Kovajärvenharju rajapyykki	305
105346 Pärjänälkky merkkipuu	308
105368 Matalalampi 3 pilkkapuu	311
105411 Kattaisenjärven niittylato jäännös	314
105600 Siiranjärvi uittopato jäännös	317
105602 Porolahti rakennus jäännös	320
106405 Siiranvaara ristikkopuut	323
107230 Rusamonlampi rakennus jäännös	326
107282 Pyhityksenlampi 1 rakennus jäännös	329
107321 Pyhityksenlampi 2 kämppä jäännös	332
107398 Pyhityksenlampi 3 taimikellari jäännös	335
107430 Pyhitys 2 rakennus jäännös	338
107633 Vantunlamminoja rakennus jäännös	341
107836 Syvänojanlehto viljelyröykkiö	344
107927 Syvänojansuu rakennus jäännös	347
107998 Lavelanvaara palotorni jäännös	350
108301 Lomasuo rakennus jäännös	353
108422 Rääpysoja niittypato jäännös	356
108708 Paiseenaho niittykämppä jäännös	359
108726 Suuruslampi pitkospuut jäännös	362
108887 Harjala 2 rakennus jäännös (3)	365
108921 Harjasuo pitkospuut	368
110353 Kylmäluomanharju 1 silta jäännös	371
110356 Kylmäluomaharju 2 pato jäännös	374
110409 Pirinvaara rajamerkki	377
110442 Lohilampi rakennus jäännös	380
110592 Lohivaara pilkkapuu (5)	383
110618 Järvenvaara leimapuu	386
110622 Kivalokangas 1 leimapuu	389
110636 Ala-Pirinjärvi rakennus jäännös	392
110655 Kivalokangas 2 pilkkapuu	395

110670 Pohjoismiilu hiilimiilu (11)	398
110693 Etelämiilu hiilimiilu (9)	401
110711 Vääräkoski rakennus jäännös	404
110741 Väливаара postikivi luonnonmuistomerkki	407
110760 Kallio-oja niittypato	410
110764 Repoharju 1 poroerotusaita	413
110868 Repoharju 2 rakennus jäännös	416
110924 Siirnasuo 1 niittysauna	419
111882 Siirnasuo 2 niittylato	422
111901 Siirnasuo 3 niittylato	425
111967 Haukilampi poroaita	428
111984 Niskasuvanto rakennus jäännös (3)	431
111987 Haukilampi tammi	434
112005 Haaporimmit rakennus jäännös	437
112090 Kylmäluomankangas rakennus jäännös (3)	440
112108 Kähönkoski kämpmä jäännös (6)	443
112142 Rattikangas kämpmä jäännös	447
112147 Ristikoski tammi	450
112192 Saarijärvi rakennus jäännös	453
112197 Patoniva tammi	456
112199 Hoikka-Ulku rakennus jäännös	459
112201 Mustalampi tammi	462
112423 Pitkälampi kämpmä jäännös	465
112484 Hoikkajärvi kämpmä jäännös (3)	468
112599 Hoikankangas poroerotusaita jäännös	472
112609 Vedetönlampi rakennus jäännös	475
113159 Pulkka-aho liemu jäännös	478
113192 Niskakoski 1 rakennus jäännös	481
113362 Kivivaara rakennus jäännös (3)	484
113423 Repovaara 1 rakennus jäännös (2)	487
113451 Repovaara 2 leimapuu (5)	490
113474 Repovaara 3 vedenottoaikka	493
113482 Repovaara 4 piikkilanka-aitaus	496
113581 Koivuoja rakennus jäännös (2)	499
113688 Saarilampi niittylato	502
113714 Jurmuniskavaara merkkipuu	505
113861 Tervaoja rakennus jäännös (2)	508
118142 Poika-Loukusan vaara 1 rakennus jäännös (2)	511
118161 Poika-Loukusan vaara 2 rakennus jäännös (2)	514
118187 Loukasvaara rajamerkki (2)	517
118202 Pikkupuronvaara kaivo	520
118245 Niskakoski 2 uittopato	523
118253 Niskakoski 3 rakennus jäännös	526
118261 Vähäjärvi rakennus jäännös	529
118344 Ylimmäinen Ruuhirimminlampi rakennus jäännös (2)	532
118561 Särki-Salmen pilkkapuu	535
118983 Kaupinmutka 1 rakennus jäännös	538
119003 Kaikoviitta kiviröykkiö	541
119042 Taivalkoski rakennus jäännös	544
119262 Konttivaara parkkauspukki (2)	547

119341 Valkeisenharju ylityspaikka	550
119402 Valkeisenoja uuttu	553
119403 Kivikkolammit niittylato jäännös	556
119541 Salmijärvet silta jäännös	559
119795 Talvilahti 1 tervahauta	562
119799 Talvilahti 2 rakennus jäännös	565
119963 Kovasuo pitkospuut	568
120188 Heteperänoja rakennus jäännös	571
120212 Vanhavaara poroerotusaita	574
120224 Kivikangas rakennus jäännös	577
120443 Ylä-Juurikkavaara tervahauta	580
120623 Niskalahti silta jäännös	583
121881 Kivaloharju ristikkopuut	586
121901 Kivalolammit uuttu	589
121921 Haapovaara paljakka merkkipuu	592
122956 Vaaranalussuo niittylato jäännös	595
122983 Pyhitys 3 merkkipuu	598
123140 Suoperä pilkkapuu (6)	601
123201 Repoharju 3 ristikkopuut	604
<b>Sotahistorialliset kohteet</b>	<b>607</b>
105102 Kuollutharju polttoainevarasto jäännös (20)	607
106167 Mäntyniemi vankileiri jäännös (2)	610
108781 Repoaho 1 hauta	613
108787 Repoaho 2 rakennus jäännös	616
108801 Repoaho 3 rakennus jäännös (3)	619
110725 Kaupinkoski vankileiri jäännös	623
112942 Peuralampi 1 hauta	626
112947 Satasaari 1 vankileiri jäännös	629
113065 Satasaari 2 hauta	632
118366 Hevosvaara hauta	635
119061 Peuralampi 2 uunin jäännös	638
119821 Salmisenkangas 1 kaivanto	641
120463 Salmisenkangas 2 kaivo	644
120479 Mustanlinnunlampi saha (2)	647
121756 Salmisenkangas 3 kenttäsaha (3)	650
123186 Isokumpu kenttärata	654
<b>Rakennusperintökohteet</b>	<b>657</b>
112172 Ristikoski uittokämppä	657
112361 Mustalampi uittokämppä	660
118003 Jyrkänojankuvelampi 1 puucee	663
118041 Jyrkänojankuvelampi 2 kellari	666
119401 Valkeinen rakennus	669
122021 Katajasuo rakennus	672

## Esihistorialliset kohteet (esitys mj-luokka II)

Pajusalmi pyyntikuoppa		MH-tunnus: 48158	
<b>Kohdetyyppi:</b>	1 Asuinpaikat	<b>Haltija:</b>	151 Metsätalous Pohjanmaa
<b>Ajoitus:</b>	7111 Kivikausi	<b>Ylläpitäjä:</b>	151 Metsätalous Pohjanmaa
<b>Rakentamisvuosi:</b>		<b>Kunta:</b>	832 TAIVALKOSKI
<b>Lukumäärä:</b>	4		
<b>Koordinaattiselitys:</b>	Kohde sijaitsee korkeuskäyrät	<b>Geometria tuotettu:</b>	4 Gps-mittaus, korjaamaton
<b>Koordinaatit:</b>	X 7279081, Y 3587147, Z 240	<b>Löydöt:</b>	
<b>Taustatiedot</b>			
Muinaisjäännösrekisterin kohde 832010046			
<b>Ympäristön kuvaus</b>			
Kohde sijaitsee kapealla hiekkapohjaisella mäntyä kasvavalla niemellä Iso ja Pikku Pajuluoma -järvien välissä. Paikalla on Kylmäluoman retkeilyalueen laavu sekä grillipaikka. Metsän kehitysluokka 40 ja puiden ikä vähintään 162 v.			
<b>Kohteen kuvaus</b>			
<p>Alueella on neljä kuoppaa, joista kolme sijaitsee grillipaikalle johtavan polun varressa ja neljäs näistä n. 60 m koilliseen kodan ja grillipaikan takana olevalla kumpareella. Polun varrella olevat kuopat ovat muodoltaan pyöreitä ja niiden halkaisija on n. 3 m. Syvin näistä kuopista on n. 70-80 cm syvä. Kahden muun kuopan syvyys on n. 40 cm. Kumpareella oleva kuoppa on muodoltaan soikea ja sen pituus on 3 m, leveys 2 m ja syvyys n. 50 cm.</p> <p>Tarkastuksen yhteydessä vuonna 1993 havaittiin vesirajan tuntumasta myös asuinpaikkaan viittaavia kvartsilöytöjä. Kulttuuriperintöinventoinnissa 2010 ei paikalta löytynyt mitään asuinpaikkaan viittaavaa materiaalia.</p>			
<b>Kohteen rajaus</b>			
Kohde rajautuu pistemäisesti.			
<b>Tulkinta</b>			
Pyyntikuoppia			
<b>Lisätietoja</b>			
<p>Museovirasto arkisto: Tarkastus 1993, Saukkonen, Salminen, Pärssinen M. Sarkkinen 1999: Taivalkoski inventointi</p>			
<b>Toimenpiteet</b>			

--

**Tarkastukset**

Tila: 3 Toteutettu Laji: 6 Suojeluarvojen tarkastus Tarkastusvuosi: 2010  
 Tarkastuspvm: 25.5.2010 Tarkastaja: H. Kelola-Mäkeläinen  
 Kuvaus: Taivalkoski kulttuuriperintöinventointi 2010

<b>Viranomais- rekisterinro:</b>	832010046	<b>Kunto:</b>	1 Hyvä
<b>Arvotus:</b>	0 Ei määritelty	<b>Olotila:</b>	2 Ei käytössä
<b>Selitys:</b>		<b>Kohteen suojelu:</b>	2 Muinaisjäännösrekisteri II
		<b>Selitys:</b>	

<b>Ympäristön suojelu:</b>	99 Muu suojeluarvoa sisältävä alue
<b>Selitys:</b>	Retkeilyalue

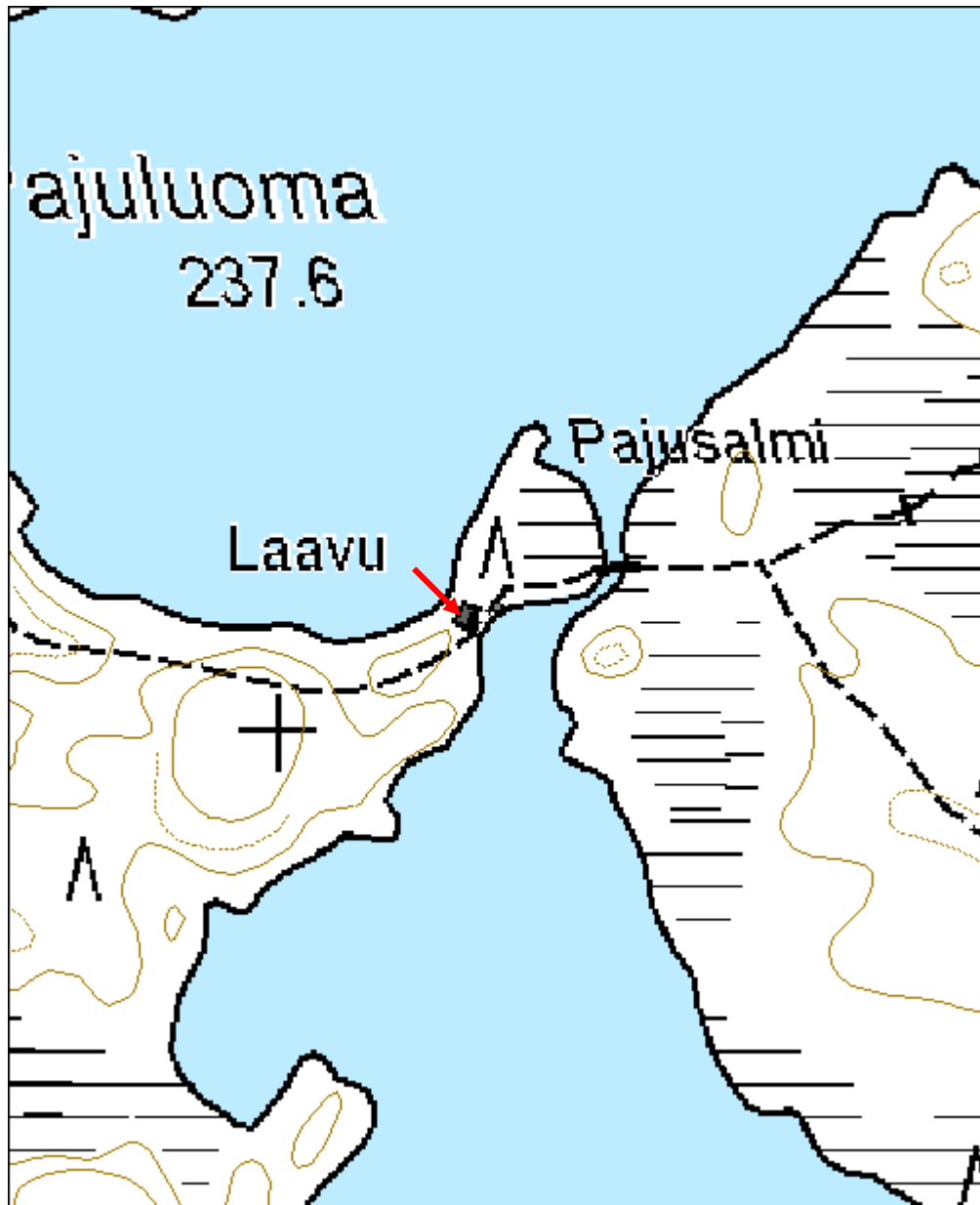


Yleiskuva kolmen pyyntikuopan ryhmästä; lounaasta.



Yleiskuva, neljäs pyyntikuoppa kuvattu pohjoisesta.

<b>Kohdetyyppi:</b>	1 Asuinpaikat	Copyright:	© Metsähallitus 2008 © Maanmittauslaitos 1/MML/08
<b>Koordinaatit:</b>	X 7279081, Y 3587147, Z 240	Mittakaava:	1:3771





<b>Kenttäniemi pyyntikuoppa</b>	<b>MH-tunnus: 48159</b>
---------------------------------	-------------------------

<b>Kohdetyyppi:</b>	17 Kivi- ja maarakenteet	<b>Haltija:</b>	151 Metsätalous Pohjanmaa
<b>Ajoitus:</b>	7117 Esihistoriallinen aika	<b>Ylläpitäjä:</b>	151 Metsätalous Pohjanmaa
<b>Rakentamisvuosi:</b>		<b>Kunta:</b>	832 TAIVALKOSKI
<b>Lukumäärä:</b>	2		

<b>Koordinaattiselitys:</b>		<b>Geometria tuotettu:</b>	4 Gps-mittaus, korjaamaton
<b>Koordinaatit:</b>	X 7275242, Y 3581069, Z 245	<b>Löydöt:</b>	

### *Taustatiedot*

Muinaisjäännösrekisterin kohde 832010068

### *Ympäristön kuvaus*

Kohde sijaitsee Kylmäluoman pohjoisrannalla Kenttäniemessä uudistuskypsässä mäntymetsikössä. Aluskasvillisuutena kasvaa varpua ja sammalta.

### *Kohteen kuvaus*

Muinaisjäännösrekisterin tietojen mukaan paikalta on löydetty kolme kuoppaa, mutta kulttuuriperintöinventoinnissa niitä löytyi vain kaksi. Nämä kaksi kuoppaa sijaitsevat pohjois-eteläsuuntaisella Kotaselän rantaan päättyvällä hiekkaharjanteella. Pohjoisempi kuopista (x= 3581069, y= 7275244) on kooltaan 5 x 2,5 m ja muodoltaan se on pitkulainen. Eteläisempi kuopista (x= 3581069, y= 7275241) on muodoltaan pyöreä ja sen halkaisija on 2 m. Lisäksi kuoppa on pohjoista kuoppaa matalampi.

### *Kohteen rajaus*

Kohde rajautuu pistemäisesti.

### *Tulkinta*

Pyyntikuoppia

### *Lisätietoja*

Museoviraston arkisto:  
Sarkkinen, M.: Taivalkoski inventointi 1999

### *Toimenpiteet*

### *Tarkastukset*

Tila: 3 Toteutettu Laji: 6 Suojeluarvojen tarkastus Tarkastusvuosi: 2010  
Tarkastuspvm: 28.5.2010 Tarkastaja: H. Kelola-Mäkeläinen  
Kuvaus: Taivalkoski kulttuuriperintöinventointi 2010

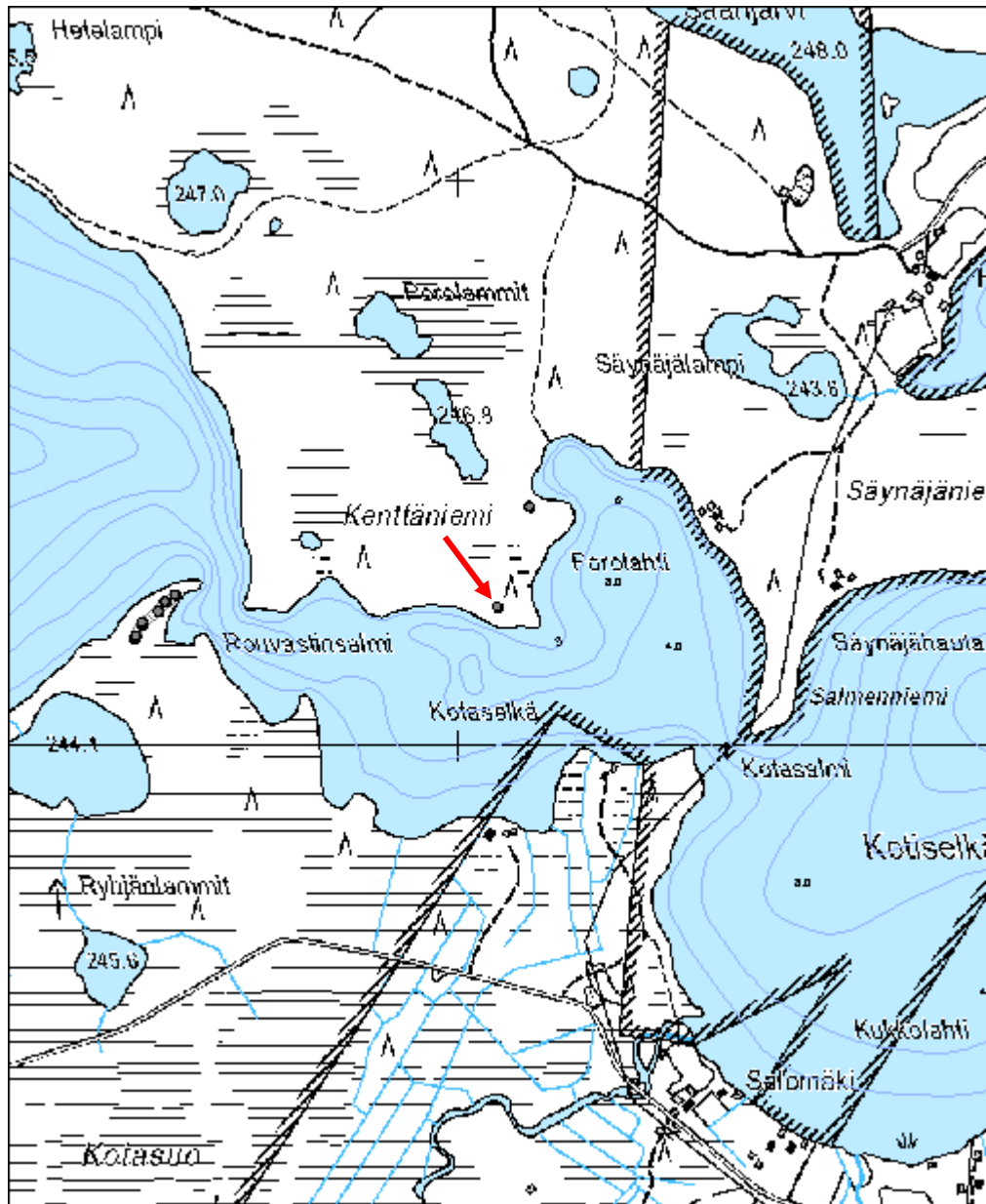
<b>Viranomais- rekisterinro:</b>	832010068	<b>Kunto:</b>	1 Hyvä
<b>Arvotus:</b>	0 Ei määritelty	<b>Olotila:</b>	2 Ei käytössä
<b>Selitys:</b>		<b>Kohteen suojelu:</b>	2 Muinaisjäännösrekisteri II
		<b>Selitys:</b>	

<b>Ympäristön suojelu:</b>	99 Muu suojeluarvoa sisältävä alue
<b>Selitys:</b>	Retkeilyalue



Yleiskuva, edessä kuoppa 1 ja takana kuoppa 2.

<b>Kohdetyyppi:</b>	17 Kivi- ja maarakenteet	Copyright:	© Metsähallitus 2008 © Maanmittauslaitos 1/MML/08
<b>Koordinaatit:</b>	X 7275242, Y 3581069, Z 245	Mittakaava:	1:10000



<b>Pitkäniemi pyyntikuoppa</b>	<b>MH-tunnus: 48162</b>
--------------------------------	-------------------------

<b>Kohdetyyppi:</b>	17 Kivi- ja maarakenteet	<b>Haltija:</b>	151 Metsätalous Pohjanmaa
<b>Ajoitus:</b>	7117 Esihistoriallinen aika	<b>Ylläpitäjä:</b>	151 Metsätalous Pohjanmaa
<b>Rakentamisvuosi:</b>		<b>Kunta:</b>	832 TAIVALKOSKI
<b>Lukumäärä:</b>	2		

<b>Koordinaattiselitys:</b>		<b>Geometria tuotettu:</b>	4 Gps-mittaus, korjaamaton
<b>Koordinaatit:</b>	X 7275496, Y 3578768, Z 245	<b>Löydöt:</b>	

#### *Taustatiedot*

Muinaisjäännösrekisterikohde 832010069.

#### *Ympäristön kuvaus*

Kohde sijaitsee varttuneessa kasvatusmetsikössä. Paikalla kasvaa harvaa mäntymetsää ja maasto muodostaa niemellä kapean hiekkapohjaisen harjun.

#### *Kohteen kuvaus*

Paikalla on kaksi inventoinnissa vuonna 1999 löytynyt kuoppaa. Kulttuuriperintöinventoinnissa 2010 paikalta löytyi yksi hyvin selvä kuoppa (1) ja toinen epämääräisempi (2).

Kuoppa 1 (x= 3578757, y= 7275530) on muodoltaan pitkulainen ja sen leveys on 1,5 m ja pituus 2,5 m. Kuoppa sijaitsee niemellä olevan hiekkaharjun pohjoispäässä. Kuoppa 2 (x= 3578791, y= 7275451) sijaitsee n. 90 kuopasta 1 kaakkoon rantatörmän päällä. Kuoppa 2 on muodoltaan pyöreä ja sen halkaisija on 1,5 m.

#### *Kohteen rajaus*

Kohde rajautuu pistemäisesti.

#### *Tulkinta*

Pyyntikuoppia

#### *Lisätietoja*

Museoviraston arkisto:  
Sarkkinen, M.: Taivalkoski inventointi 1999

#### *Toimenpiteet*

#### *Tarkastukset*

Tila: 3 Toteutettu Laji: 6 Suojeluarvojen tarkastus Tarkastusvuosi: 2010  
Tarkastuspvm: 28.5.2010 Tarkastaja: H. Kelola-Mäkeläinen

Kuvaus: Taivalkoski kulttuuriperintöinventointi 2010

<b>Viranomais- rekisterinro:</b>	832010069	<b>Kunto:</b>	1 Hyvä
<b>Arvotus:</b>	3 Esitys mj-luokka II	<b>Olotila:</b>	2 Ei käytössä
<b>Selitys:</b>		<b>Kohteen suojelu:</b>	2 Muinaisjäännösrekisteri II
		<b>Selitys:</b>	

<b>Ympäristön suojelu:</b>	99 Muu suojeluarvoa sisältävä alue
<b>Selitys:</b>	Retkeilyalue

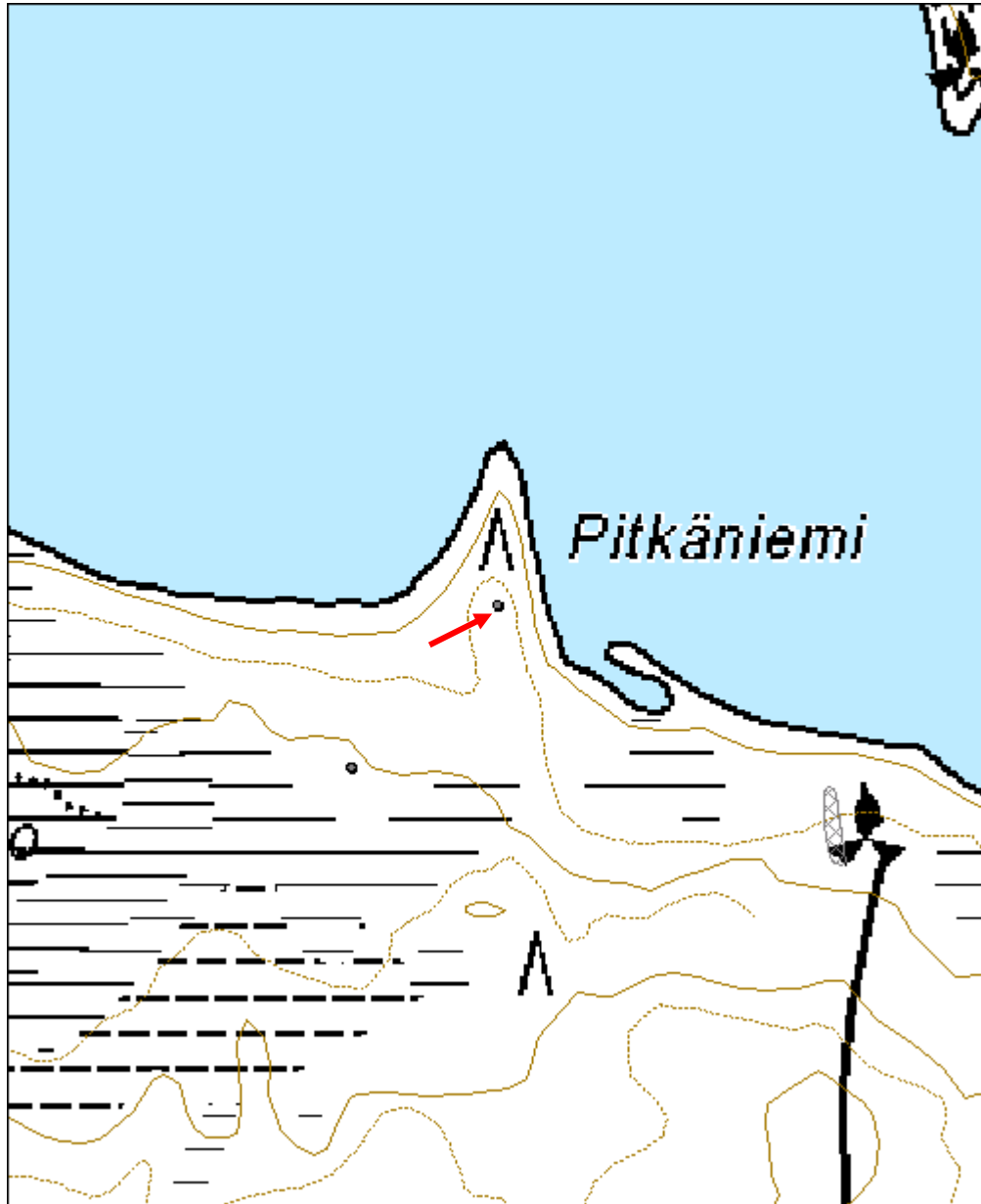


Yleiskuva pohjoisesta.



Yleiskuva luoteesta.

<b>Kohdetyyppi:</b>	17 Kivi- ja maarakenteet	Copyright:	© Metsähallitus 2008 © Maanmittauslaitos 1/MML/08
<b>Koordinaatit:</b>	X 7275496, Y 3578768, Z 245	Mittakaava:	1:3771



<b>Matalalampi 2 pyyntikuoppa</b>	<b>MH-tunnus: 105461</b>
-----------------------------------	------------------------------

<b>Kohdetyyppi:</b>	9 Valmistuspaikat/työpaikat	<b>Haltija:</b>	151 Metsätalous Pohjanmaa
<b>Ajoitus:</b>	7117 Esihistoriallinen aika	<b>Ylläpitäjä:</b>	151 Metsätalous Pohjanmaa
<b>Rakentamisvuosi:</b>		<b>Kunta:</b>	832 TAIVALKOSKI
<b>Lukumäärä:</b>	6		

<b>Koordinaattiselitys:</b>		<b>Geometria tuotettu:</b>	8 Digitointi, mittakaava <1:20000
<b>Koordinaatit:</b>	X 7278026, Y 3583911, Z 257	<b>Löydöt:</b>	

<b><i>Taustatiedot</i></b>
Kohde on uusi löytö.
<b><i>Ympäristön kuvaus</i></b>
Kohde sijaitsee Matalalammesta luoteispuolelta lähtevän ojan ja lammen rannassa olevan harjanteen päällä. Alueella kasvaa havumetsää ja aluskasvillisuutena on varpuja ja sammalta. Alue on samantyyppistä aluetta kuin Kattaisenvaara. Harju jakaa kankaan kahtia. Metsän kehitysluokka on uudistuskypsämetsikkö.
<b><i>Kohteen kuvaus</i></b>
<p>Pyyntikuoppa 1 (x=3583784 y=7278052): Kuoppa sijaitsee Matalalammesta luoteeseen lähtevän ojan länsilaidalla. Kuoppa on pyöreä ja halkaisijaltaan 2,5 m. Kuopan syvyys on n. 50 cm. Kuopan vieressä kasvaa mäntyrykelmä.</p> <p>Pyyntikuoppa 2 (x=3583822 y=7278066): Kuoppa sijaitsee ojan itälaidalla. Kuoppa on pyöreä ja halkaisijaltaan 2,5 m. Kuopan syvyys on n. 50 cm. Kuopassa kasvaa kuusirykelmä.</p> <p>Pyyntikuoppa 3 (x=3583936 y=7278008): Kuoppa on pyöreä ja halkaisijaltaan 3 m. Kuopan syvyys on n. 50 cm.</p> <p>Pyyntikuoppa 4 (x=3583951 y=7277999): Kuoppa on pyöreä ja halkaisijaltaan 2 m. Kuopan syvyys on n. 30-40 cm. Kuopan vieressä on toinen, epämääräisempi kuoppa.</p> <p>Pyyntikuoppa 5 (x=3583919 y=7278006): Kuoppa sijaitsee lammen rannalla olevan harjanteen juurella. Kuoppa on pyöreä ja halkaisijaltaan 2,5 m. Kuopan syvyys on n. 50 cm.</p> <p>Pyyntikuoppa 6 (x=3583924 y=7277984): Kuoppa on pyöreä ja jyrkkäseinäisempi kuin aiemmat kuopat. Kuopan halkaisija on n. 1 m, mutta vallit mukaan laskettuna halkaisija on 3,5 m. Kuopan syvyys on n. 50 cm.</p>
<b><i>Kohteen rajaus</i></b>
Kohde on rajattu pyyntikuoppien näkyvien rajojen mukaan alueeksi.
<b><i>Tulkinta</i></b>
Kohde on pyyntikuoppajärjestelmä.

**Lisätietoja****Tarkastukset**

Tila: 3 Toteutettu Laji: 6 Suojeluarvojen tarkastus Tarkastusvuosi: 2010  
 Tarkastuspvm: 28.8.2010 Tarkastaja: H. Kelola-Mäkeläinen  
 Kuvaus: Taivalkoski kulttuuriperintöinventointi 2010

**Viranomais-  
rekisterinro:**

**Kunto:** 1 Hyvä

**Arvotus:** 3 Esitys mj-luokka II

**Olotila:** 2 Ei käytössä

**Kohteen  
suojelu:** 9 Muu suojeluarvo

**Selitys:**

**Selitys:**

**Ympäristön  
suojelu:**

99 Muu suojeluarvoa sisältävä alue

**Selitys:**

Retkeilyalue



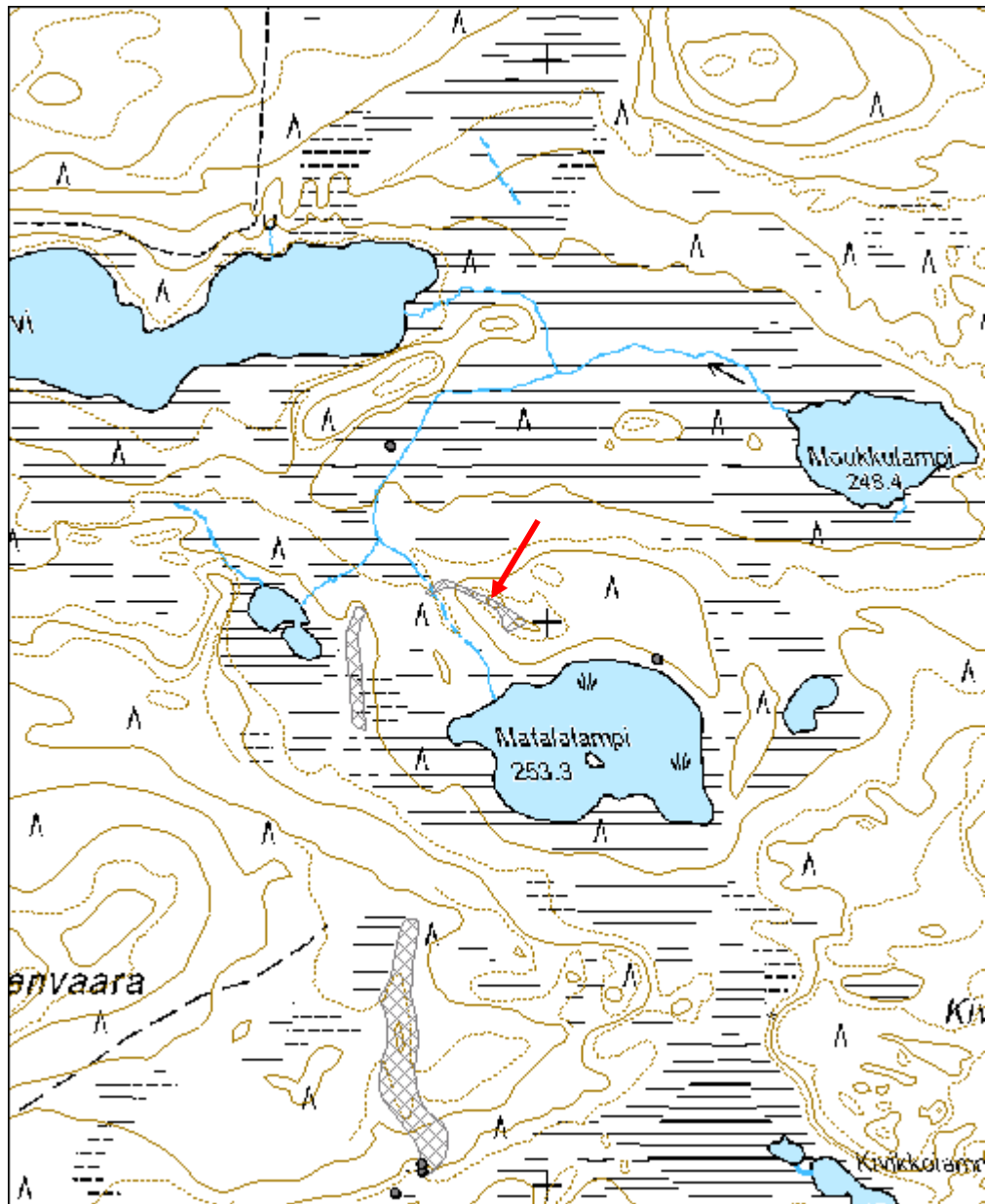
Pyyntikuoppa 1 luoteesta.



Pyyntikuoppa 3 koillisesta.



<b>Kohdetyyppi:</b>	9 Valmistuspaikat/työpaikat	Copyright:	© <i>Metsähallitus</i> 2008 © <i>Maanmittauslaitos</i> 1/MML/08
<b>Koordinaatit:</b>	X 7278026, Y 3583911, Z 257	Mittakaava:	1:10000



<b>Matalalampi 1 pyyntikuoppa</b>	<b>MH-tunnus: 105501</b>
-----------------------------------	------------------------------

<b>Kohdetyyppi:</b>	9 Valmistuspaikat/työpaikat	<b>Haltija:</b>	151 Metsätalous Pohjanmaa
<b>Ajoitus:</b>	7117 Esihistoriallinen aika	<b>Ylläpitäjä:</b>	151 Metsätalous Pohjanmaa
<b>Rakentamisvuosi:</b>		<b>Kunta:</b>	832 TAIVALKOSKI
<b>Lukumäärä:</b>	5		

<b>Koordinaattiselitys:</b>		<b>Geometria tuotettu:</b>	8 Digitointi, mittakaava <1:20000
<b>Koordinaatit:</b>	X 7277916, Y 3583662, Z 256	<b>Löydöt:</b>	

<b><i>Taustatiedot</i></b>
Kohde on uusi löytö.
<b><i>Ympäristön kuvaus</i></b>
Kohde sijaitsee kahden suon välisellä, hiekkapohjaisella, pohjois-eteläsuuntaisella harjanteella/harjulla, jossa kasvaa vanhaa havumetsää. Alue on Matalalammen ja suolammen välissä, Kattaisenvaaran pyyntikuopista pohjoiseen. Aluskasvillisuus varpua ja sammalta. Metsän kehitysluokka on uudistuskypsämetsikkö.
<b><i>Kohteen kuvaus</i></b>
<p>Pyyntikuoppa 1 (x=3583662 y=7278016): Kuoppa sijaitsee harjanteen pohjoispäässä. Kuoppa on pyöreä ja halkaisijaltaan n. 2,5 m. Kuopan syvyys on n. 30-40 cm.</p> <p>Pyyntikuoppa 2 (x=3583653 y=7277981): Kuoppa on soikeahko ja kooltaan 2x2,5 m. Kuoppa on n. 40 cm syvä. Aivan kuopan vieressä kasvaa 60 cm halkaisijaltaan oleva mänty.</p> <p>Pyyntikuoppa 3 (x=3583650 y=7277934): Kuoppa on pyöreä ja sen halkaisija on n. 1 m. Kuopan syvyys on n. 10-20 cm. Maa on pahasti kulunut kuopan ympäriltä eikä sammalta tai varpuja ole enää jäljellä.</p> <p>Pyyntikuoppa 4 (x=3583657 y=7277884): Kuoppa on pyöreä ja halkaisijaltaan n. 2 m. Kuopan syvyys on n. 20-30 cm.</p> <p>Pyyntikuoppa 5 (x=3583664 y=7277819): Kuoppa on eteläisin pyyntikuoppajärjestelmän kuopista. Kuoppa on pyöreä ja sen halkaisija on n. 3,5 m. Kuopan syvyys on n. 30-60 cm. Kuopan itäpuolitse menevä polku on kuluttanut kuopan itälaitaa. Kuopan länsilaidalla on suuri kelopuu.</p> <p>Harjanteella on lisäksi muutamia epämääräisiä kuoppia, jotka voivat olla pyyntikuoppia.</p>
<b><i>Kohteen rajaus</i></b>
Kohde on rajattu pyyntikuoppien näkyvien rajojen mukaan alueeksi.
<b><i>Tulkinta</i></b>
Kohde on pyyntikuoppajärjestelmä.
<b><i>Lisätietoja</i></b>

--

**Toimenpiteet**

**Tarkastukset**

Tila: 3 Toteutettu      Laji: 6 Suojeluarvojen tarkastus      Tarkastusvuosi: 2010  
 Tarkastuspvm: 28.8.2010      Tarkastaja: H. Kelola-Mäkeläinen  
 Kuvaus: Taivalkoski kulttuuriperintöinventointi 2010

<b>Viranomais-</b> <b>rekisterinro:</b>		<b>Kunto:</b>	1 Hyvä
<b>Arvotus:</b>	3 Esitys mj-luokka II	<b>Olotila:</b>	2 Ei käytössä
<b>Selitys:</b>		<b>Kohteen</b> <b>suojelu:</b>	9 Muu suojeluarvo
		<b>Selitys:</b>	

<b>Ympäristön</b> <b>suojelu:</b>	99 Muu suojeluarvoa sisältävä alue
<b>Selitys:</b>	Retkeilyalue



Panoraamakuva harjusta kaakosta.

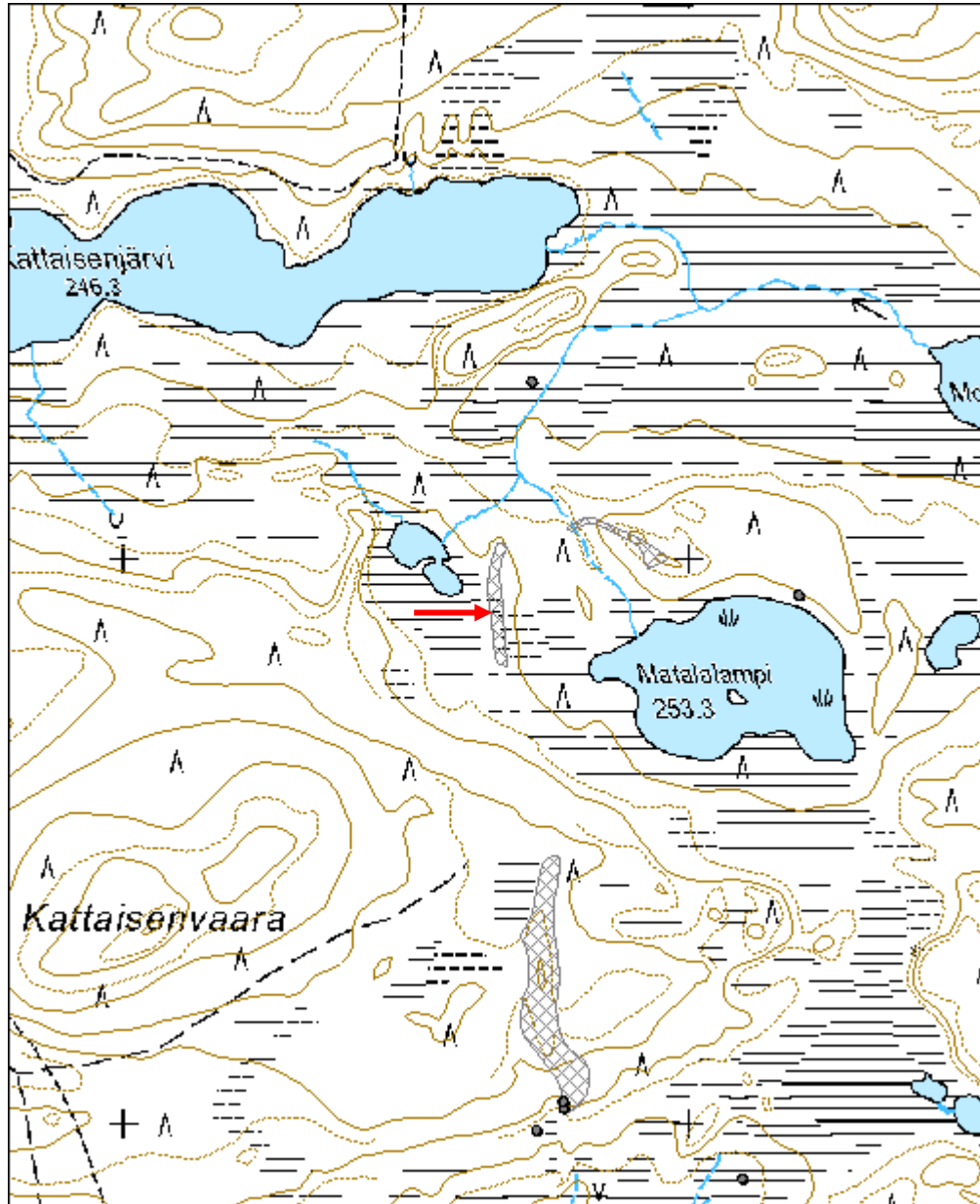


Pyyntikuoppa 5 luoteesta.



Pyyntikuoppa 2 luoteesta.

<b>Kohdetyyppi:</b>	9 Valmistuspaikat/työpaikat	Copyright:	© Metsähallitus 2008 © Maanmittauslaitos 1/MML/08
<b>Koordinaatit:</b>	X 7277916, Y 3583662, Z 256	Mittakaava:	1:10000



<b>Kattaisenvaara pyyntikuoppa</b>	<b>MH-tunnus: 105561</b>
------------------------------------	------------------------------

<b>Kohdetyyppi:</b>	9 Valmistuspaikat/työpaikat	<b>Haltija:</b>	151 Metsätalous Pohjanmaa
<b>Ajoitus:</b>	7117 Esihistoriallinen aika	<b>Ylläpitäjä:</b>	151 Metsätalous Pohjanmaa
<b>Rakentamisvuosi:</b>		<b>Kunta:</b>	832 TAIVALKOSKI
<b>Lukumäärä:</b>	25		

<b>Koordinaattiselitys:</b>		<b>Geometria tuotettu:</b>	8 Digitointi, mittakaava <1:20000
<b>Koordinaatit:</b>	X 7277246, Y 3583762, Z 260	<b>Löydöt:</b>	

<b><i>Taustatiedot</i></b>
Muinaisjäännösrekisterin kohde 1000013312
<b><i>Ympäristön kuvaus</i></b>
Soiden ympäröimä hiekkakangas uudistuskypsässä metsikössä Kylmäluoman retkeilyalueella.
<b><i>Kohteen kuvaus</i></b>
Tarkastuksessa vuonna 2008 paikannettiin hiekkaharjulta kaikkiaan 25 kooltaan ja etäisyydeltään vaihtelevaa pyyntikuoppaa etelä-pohjois -suuntaisessa rivissä runsaan 400 m matkalla. Kuopat sijoittuvat ympäristöstään muutaman metrin kohoavalle harjanteelle tai sen juureen itä- tai länsipuolelle. Eteläpäässä korkeusvaihtelut ovat suurimmat harjanteen sijoituessa Kattaisenvaaran itäpuoleiseen etelään viettävään reunaan. Pohjoisessa kuopanteet ja hiekkaharjanne kulkee tasaisemmalla, pienten soiden ympäröimällä alueella. Kuoppien koko vaihtelee halkaisijaltaan 2 m molemmin puolin ja erityisesti kuoppien syvyys vaihtelee yli metrisestä melko vaikeasti havaittaviin kuoppiin. Mahdollisesti kyse on eri aikaisista kuopista tai käyttöajaltaan ja -kerroiltaan vaihtelevasta järjestelmästä.
<b><i>Kohteen rajaus</i></b>
Rajautuu muinaisjäännösrekisterissä olevan rajauksen mukaan.
<b><i>Tulkinta</i></b>
Pyyntikuoppajärjestelmä, jossa saattaa olla eriaikaisia kuoppia.
<b><i>Lisätietoja</i></b>
Museoviraston arkisto: Tarkastus Kaarlo Katiskoski 2008

<b><i>Toimenpiteet</i></b>
----------------------------

<b><i>Tarkastukset</i></b>
----------------------------

Tila: 3 Toteutettu	Laji: 6 Suojeluarvojen tarkastus	Tarkastusvuosi: 2010
Tarkastuspvm: 27.7.2010	Tarkastaja: H. Kelola-Mäkeläinen	
Kuvaus: Taivalkoski kulttuuriperintöinventointi 2010		

<b>Viranomais-</b> <b>rekisterinro:</b>	1000013312	<b>Kunto:</b>	1 Hyvä
<b>Arvotus:</b>	3 Esitys mj-luokka II	<b>Olotila:</b>	2 Ei käytössä
<b>Selitys:</b>		<b>Kohteen</b> <b>suojelu:</b>	2 Muinaisjäännösrekisteri II
		<b>Selitys:</b>	

<b>Ympäristön</b> <b>suojelu:</b>	99 Muu suojeluarvoa sisältävä alue
<b>Selitys:</b>	Retkeilyalue

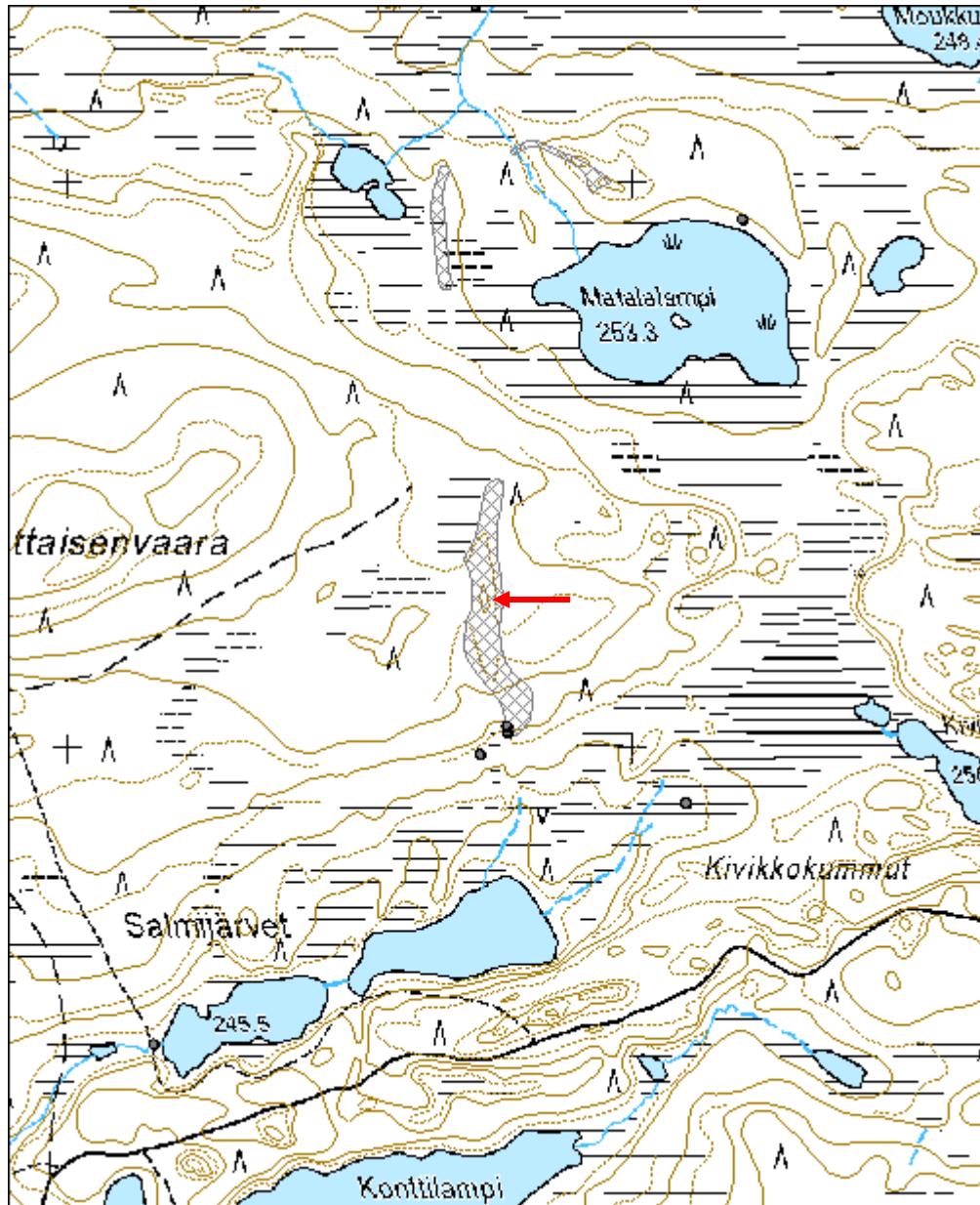


Yleiskuva pohjoisesta.



Yleiskuva kaakosta.

<b>Kohdetyyppi:</b>	9 Valmistuspaikat/työpaikat	<b>Copyright:</b>	© Metsähallitus 2008 © Maanmittauslaitos 1/MML/08
<b>Koordinaatit:</b>	X 7277246, Y 3583762, Z 260	<b>Mittakaava:</b>	1:10000



<b>Paskaniemi pyyntikuoppa</b>		<b>MH-tunnus:</b> 105645
--------------------------------	--	-----------------------------

<b>Kohdetyyppi:</b>	17 Kivi- ja maarakenteet	<b>Haltija:</b>	151 Metsätalous Pohjanmaa
<b>Ajoitus:</b>	7117 Esihistoriallinen aika	<b>Ylläpitäjä:</b>	151 Metsätalous Pohjanmaa
<b>Rakentamisvuosi:</b>		<b>Kunta:</b>	832 TAIVALKOSKI
<b>Lukumäärä:</b>	1		

<b>Koordinaattiselitys:</b>		<b>Geometria tuotettu:</b>	4 Gps-mittaus, korjaamaton
<b>Koordinaatit:</b>	X 7275394, Y 3579258, Z 245	<b>Löydöt:</b>	

#### *Taustatiedot*

Löytyi tarkastettaessa muinaisjäännösrekisterin kohdetta 832010069.

#### *Ympäristön kuvaus*

Kohde sijaitsee kapealla mäntyä kasvavalla niemellä. Niemen länsipuolella on veneiden lasku- ja säilytyspaikka. Metsän kehitysluokka on varttunut kasvatusmetsikkö.

#### *Kohteen kuvaus*

Pyöreähkö kuoppa, jonka pituus on 2,5 m, leveys 2 m ja syvyys n. 60 cm. Kuoppa sijaitsee n. 500 m itään Pitkäniemen muinaisjäännöskohteesta, josta on vuoden 1999 inventoinnissa löytynyt kolme pyyntikuoppaa.

#### *Kohteen rajaus*

Kohde rajautuu pistemäisesti.

#### *Tulkinta*

Mahdollisesti pyyntikuoppa, sillä Kylmäluoman etelärannalta tunnetaan useampiakin pyyntikuoppia.

#### *Lisätietoja*

#### *Toimenpiteet*

#### *Tarkastukset*

Tila: 3 Toteutettu Laji: 6 Suojeluarvojen tarkastus Tarkastusvuosi: 2010  
Tarkastuspvm: 28.5.2010 Tarkastaja: H. Kelola-Mäkeläinen  
Kuvaus: Taivalkoski kulttuuriperintöinventointi 2010

**Viranomais-** **Kunto:** 1 Hyvä



<b>rekisterinro:</b>		<b>Olotila:</b>	2 Ei käytössä
<b>Arvotus:</b>	3 Esitys mj-luokka II	<b>Kohteen suojelu:</b>	9 Muu suojeluarvo
<b>Selitys:</b>		<b>Selitys:</b>	

<b>Ympäristön suojelu:</b>	99 Muu suojeluarvoa sisältävä alue
<b>Selitys:</b>	Retkeilyalue



Yleiskuva etelästä.

<b>Kohdetyyppi:</b>	17 Kivi- ja maarakenteet	Copyright:	© Metsähallitus 2008 © Maanmittauslaitos 1/MML/08
<b>Koordinaatit:</b>	X 7275394, Y 3579258, Z 245	Mittakaava:	1:5000



<b>Pajuniemi pyyntikuoppa</b>		<b>MH-tunnus:</b> 105965
-------------------------------	--	-----------------------------

<b>Kohdetyyppi:</b>	17 Kivi- ja maarakenteet	<b>Haltija:</b>	151 Metsätalous Pohjanmaa
<b>Ajoitus:</b>	7117 Esihistoriallinen aika	<b>Ylläpitäjä:</b>	151 Metsätalous Pohjanmaa
<b>Rakentamisvuosi:</b>		<b>Kunta:</b>	832 TAIVALKOSKI
<b>Lukumäärä:</b>	2		

<b>Koordinaattiselitys:</b>		<b>Geometria tuotettu:</b>	4 Gps-mittaus, korjaamaton
<b>Koordinaatit:</b>	X 7278266, Y 3587451, Z 240	<b>Löydöt:</b>	

#### *Taustatiedot*

Löytyi kulttuuriperintöinventoinnin yhteydessä.

#### *Ympäristön kuvaus*

Kohde sijaitsee Pajuniemen itärannalla tasaisella hiekkapohjaisella mäntykankaalla tulentekopaikan vieressä.

#### *Kohteen kuvaus*

Kuoppa (x= 3587451, y= 7278266) makkaranpaistopaikan ja halkovajan välissä. Se erottuu maastosta melko heikosti, sillä aluskasvillisuus on paikalla kulunut pois. Kuopan halkaisija on n. 2 m ja sen syvyys 10-20 cm. Tästä kuopasta n. 2 m koilliseen on mahdollisesti toinen vielä heikommin erottuva kuoppa.

#### *Kohteen rajaus*

Kohde rajautuu pistemäisesti.

#### *Tulkinta*

Hyvin pahasti kuluneita/tuhoutuneita pyyntikuoppia.

#### *Lisätietoja*

#### *Toimenpiteet*

#### *Tarkastukset*

Tila: 3 Toteutettu Laji: 6 Suojeluarvojen tarkastus Tarkastusvuosi: 2010  
Tarkastuspvm: 27.5.2010 Tarkastaja: H. Kelola-Mäkeläinen  
Kuvaus: Taivalkoski kulttuuriperintöinventointi 2010

<b>Viranomaisrekisterinro:</b>	<b>Kunto:</b>	3 Huono
--------------------------------	---------------	---------

<b>Arvotus:</b>	3 Esitys mj-luokka II	<b>Olotila:</b>	2 Ei käytössä
<b>Selitys:</b>		<b>Kohteen suojele:</b>	9 Muu suojeleuarvo
<b>Ympäristön suojele:</b>	99 Muu suojeleuarvoa sisältävä alue		
<b>Selitys:</b>	Retkeilyalue		

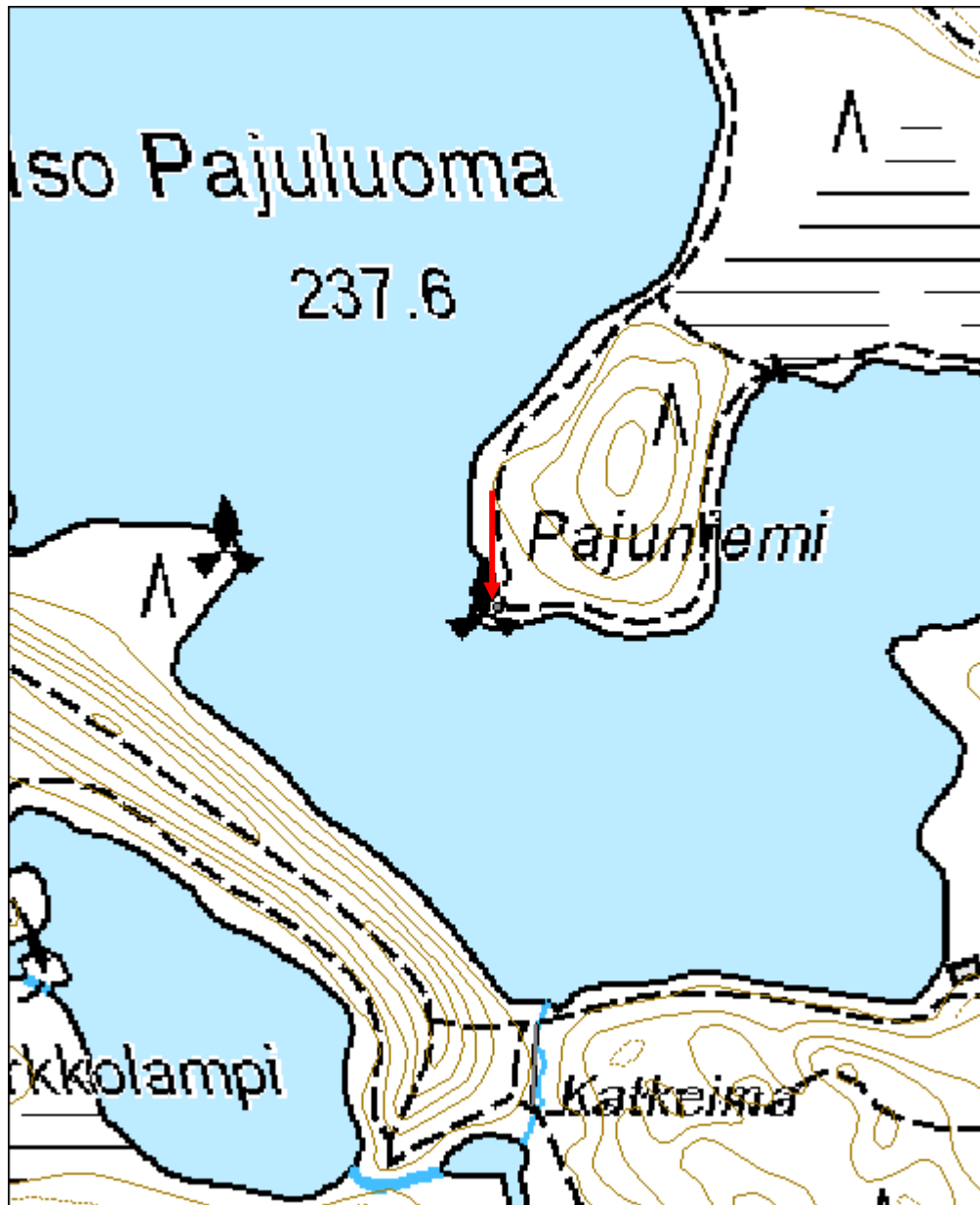


Yleiskuva luoteesta.



Yleiskuva kaakosta.

<b>Kohdetyyppi:</b>	17 Kivi- ja maarakenteet	Copyright:	© Metsähallitus 2008 © Maanmittauslaitos 1/MML/08
<b>Koordinaatit:</b>	X 7278266, Y 3587451, Z 240	Mittakaava:	1:3771



<b>Kirkkolaonsuo pyyntikuoppa</b>	<b>MH-tunnus: 106014</b>
-----------------------------------	------------------------------

<b>Kohdetyyppi:</b>	17 Kivi- ja maarakenteet	<b>Haltija:</b>	151 Metsätalous Pohjanmaa
<b>Ajoitus:</b>	7117 Esihistoriallinen aika	<b>Ylläpitäjä:</b>	151 Metsätalous Pohjanmaa
<b>Rakentamisvuosi:</b>		<b>Kunta:</b>	832 TAIVALKOSKI
<b>Lukumäärä:</b>	1		

<b>Koordinaattiselitys:</b>		<b>Geometria tuotettu:</b>	4 Gps-mittaus, korjaamaton
<b>Koordinaatit:</b>	X 7275388, Y 3578671, Z 250	<b>Löydöt:</b>	

<b><i>Taustatiedot</i></b>
Löytyi kulttuuriperintöinventoinnissa.
<b><i>Ympäristön kuvaus</i></b>
Kohde sijaitsee Kirkkolaonsuon itälaidalla mäntyä kasvavalla hiekkakankaalla. Metsän kehitysluokka on varttunut kasvatusmetsikkö..
<b><i>Kohteen kuvaus</i></b>
Soikeahko kuoppa (x= 3578671, y= 7275388), jonka pituus on 1,5 m ja leveys 1 m. Kuoppa sijaitsee vuoden 1999 inventoinnissa löytyneistä kahdesta pyyntikuopasta noin 150 m lounaaseen (Reiska-kohde 48162).
<b><i>Kohteen rajaus</i></b>
Kohde rajautuu pistemäisesti.
<b><i>Tulkinta</i></b>
Pyyntikuoppa.
<b><i>Lisätietoja</i></b>

<b><i>Toimenpiteet</i></b>

<b><i>Tarkastukset</i></b>
Tila: 3 Toteutettu      Laji: 6 Suojeluarvojen tarkastus      Tarkastusvuosi: 2010 Tarkastuspvm: 28.5.2010      Tarkastaja: H. Kelola-Mäkeläinen Kuvaus: Taivalkoski kulttuuriperintöinventointi 2010

<b>Viranomaisrekisterinro:</b>	<b>Kunto:</b> 1 Hyvä
	<b>Olotila:</b> 2 Ei käytössä

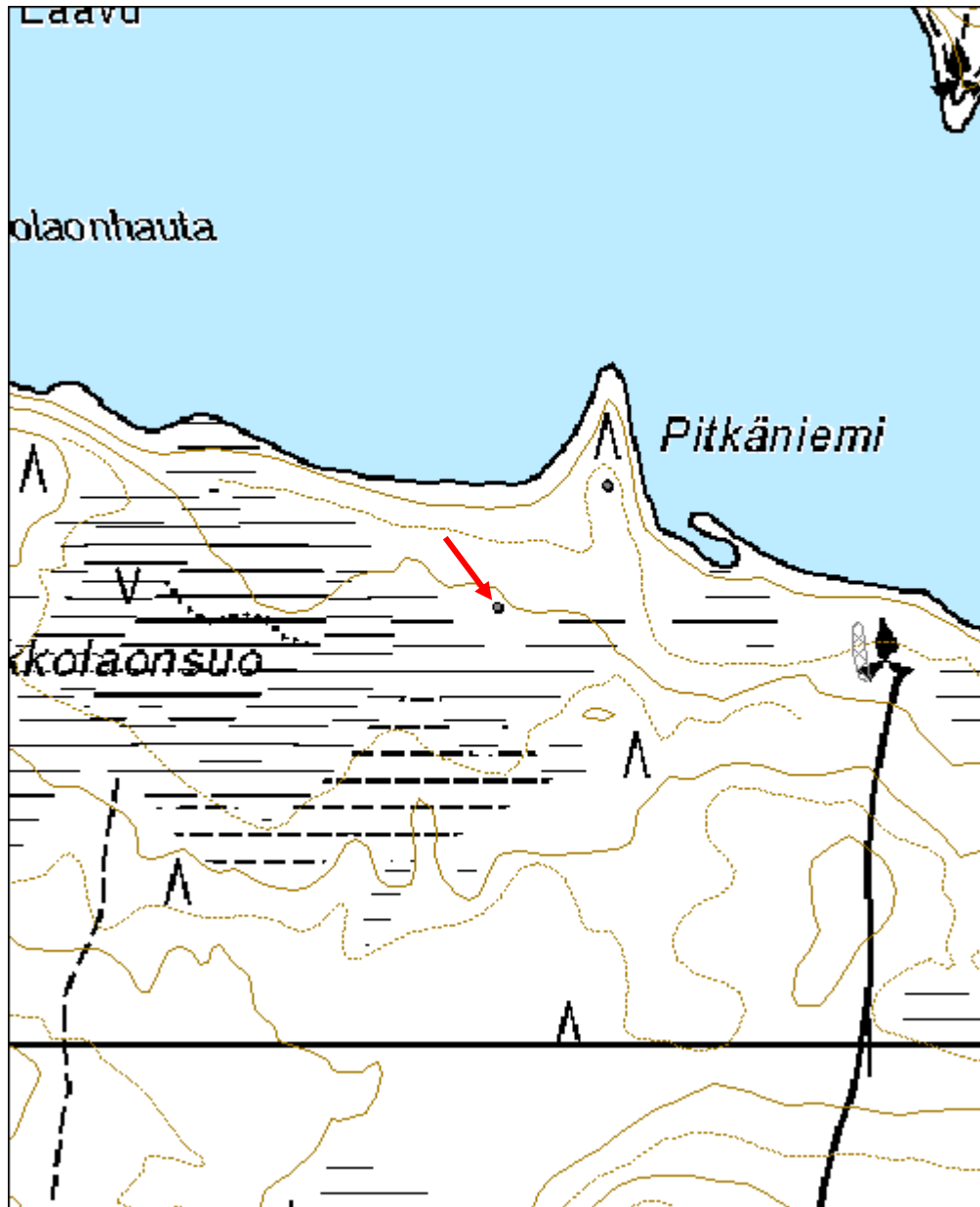
<b>Arvotus:</b>	3 Esitys mj-luokka II	<b>Kohteen suojelu:</b>	9 Muu suojeluarvo
<b>Selitys:</b>		<b>Selitys:</b>	

<b>Ympäristön suojelu:</b>	99 Muu suojeluarvoa sisältävä alue
<b>Selitys:</b>	Retkeilyalue



Yleiskuva idästä.

<b>Kohdetyyppi:</b>	17 Kivi- ja maarakenteet	Copyright:	© Metsähallitus 2008 © Maanmittauslaitos 1/MML/08
<b>Koordinaatit:</b>	X 7275388, Y 3578671, Z 250	Mittakaava:	1:5000





<b>Kaakkurilampi 1 pyyntikuoppa</b>	<b>MH-tunnus: 109091</b>
-------------------------------------	------------------------------

<b>Kohdetyyppi:</b>	9 Valmistuspaikat/työpaikat	<b>Haltija:</b>	151 Metsätalous Pohjanmaa
<b>Ajoitus:</b>	7117 Esihistoriallinen aika	<b>Ylläpitäjä:</b>	151 Metsätalous Pohjanmaa
<b>Rakentamisvuosi:</b>		<b>Kunta:</b>	832 TAIVALKOSKI
<b>Lukumäärä:</b>	15		

<b>Koordinaattiselitys:</b>		<b>Geometria tuotettu:</b>	8 Digitointi, mittakaava <1:20000
<b>Koordinaatit:</b>	X 7270898, Y 3578136, Z 237	<b>Löydöt:</b>	

<b><i>Taustatiedot</i></b>
Alpo Räisäsen tiedonannon perusteella etsittiin rakennuksen jäännöstä, mutta uutena kohteena löytyikin pyyntikuoppia.
<b><i>Ympäristön kuvaus</i></b>
Kuopat sijaitsevat Kaakkurinlammen kaakkoisrannalla olevan suon keskellä sijaitsevalla harvaa mäntyä kasvavalla metsäsaarekkeella. Aluskasvillisuus koostuu varvuista ja sammaleesta.
<b><i>Kohteen kuvaus</i></b>
Metsäsaarekkeella on halkaisijaltaan 1-3 m kokoisia kuoppia kahdessa tai kolmessa rivissä 13 kappaletta. Lisäksi saarekkeella on kaksi kuoppaa n. 30 m päässä etelään näistä kuopista. Kuopparivien väli on n. 4 m ja osa kuopista näyttäisi muodostavan rinnakkaisen parin. Kuoppien syvyys vaihtelee 20 cm:stä aina metriin saakka. Metsäsaarekkeen eteläpäässä olevista kuopista yksi on pitkulanmuotoinen, muut kuopat ovat pyöreitä.
<b><i>Kohteen rajaus</i></b>
Kohde rajautuu aluemaisesti metsäsaarekkeen sisällä.
<b><i>Tulkinta</i></b>
Pyyntikuoppia, jotka ovat mahdollisesti hieman eriaikaisia kuoppien koon ja syvyyden vaihtelujen perusteella.
<b><i>Lisätietoja</i></b>

<b><i>Toimenpiteet</i></b>

<b><i>Tarkastukset</i></b>		
Tila: 3 Toteutettu Tarkastusvm: 8.6.2010	Laji: 6 Suojeluarvojen tarkastus Tarkastaja: H. Kelola-Mäkeläinen	Tarkastusvuosi: 2010

Kuvaus: Taivalkoski kulttuuriperintöinventointi 2010

**Viranomais-  
rekisterinro:**

**Kunto:** 1 Hyvä

**Arvotus:** 3 Esitys mj-luokka II

**Olotila:** 2 Ei käytössä

**Kohteen  
suojelu:** 2 Muinaisjäännösrekisteri II

**Selitys:**

**Selitys:**

**Ympäristön  
suojelu:**

0 Ei määritelty

**Selitys:**

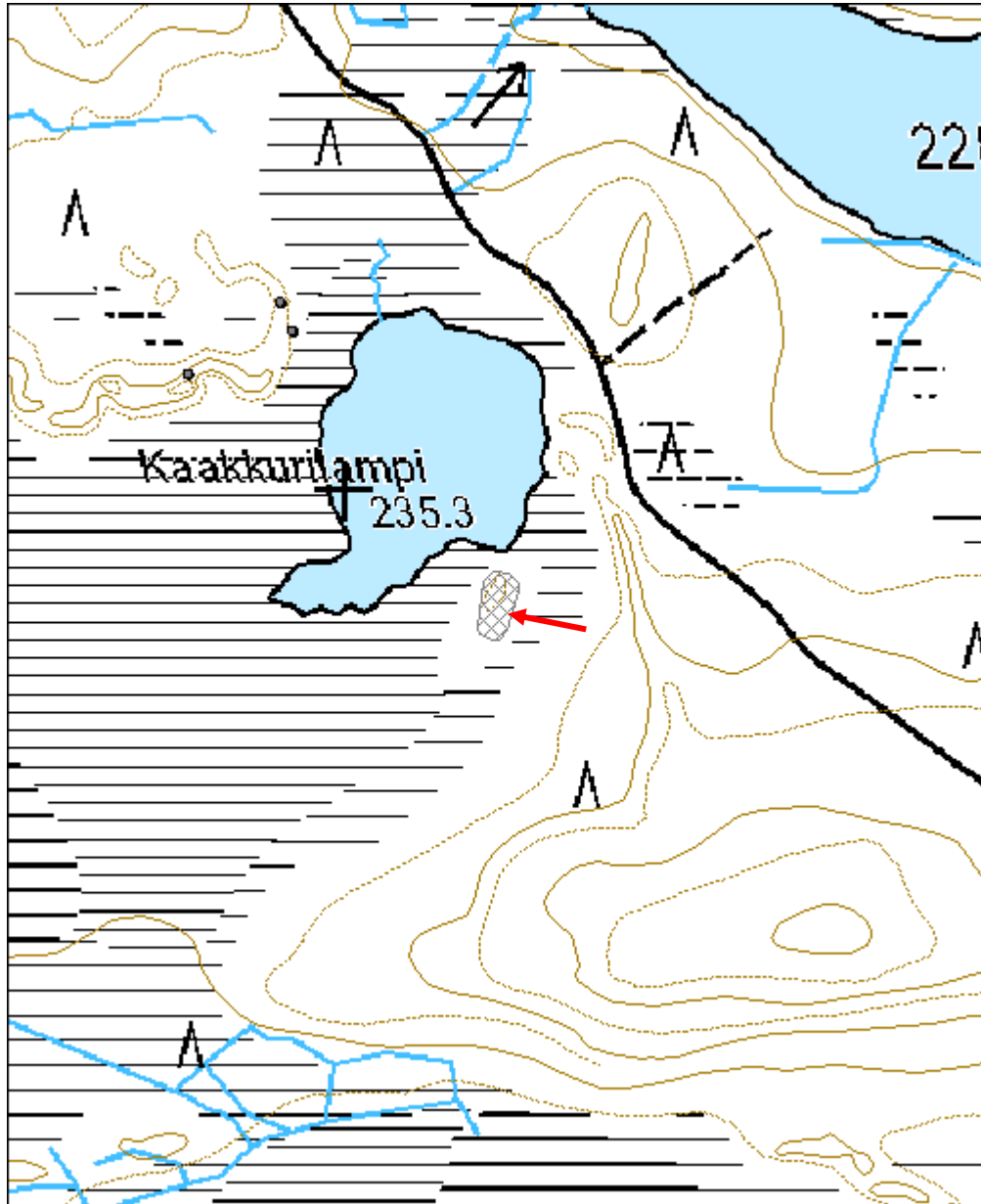


Yleiskuva alueesta koillisesta.



Pyyntikuoppia kuvattu koillisesta.

<b>Kohdetyyppi:</b>	9 Valmistuspaikat/työpaikat	Copyright:	© Metsähallitus 2008 © Maanmittauslaitos 1/MML/08
<b>Koordinaatit:</b>	X 7270898, Y 3578136, Z 237	Mittakaava:	1:5000



<b>Ulkuojan itäpuoli pyyntikuoppa</b>	<b>MH-tunnus: 110370</b>
---------------------------------------	------------------------------

<b>Kohdetyyppi:</b>	9 Valmistuspaikat/työpaikat	<b>Haltija:</b>	151 Metsätalous Pohjanmaa
<b>Ajoitus:</b>	7117 Esihistoriallinen aika	<b>Ylläpitäjä:</b>	151 Metsätalous Pohjanmaa
<b>Rakentamisvuosi:</b>		<b>Kunta:</b>	832 TAIVALKOSKI
<b>Lukumäärä:</b>	25		

<b>Koordinaattiselitys:</b>		<b>Geometria tuotettu:</b>	8 Digitointi, mittakaava <1:20000
<b>Koordinaatit:</b>	X 7270981, Y 3580160, Z 230	<b>Löydöt:</b>	

<b><i>Taustatiedot</i></b>
Muinaisjäännösrekisterin kohde 1000014491.
<b><i>Ympäristön kuvaus</i></b>
Kohde sijaitsee Murhijoen itärannalla rannan tuntumassa olevilla hiekkaharjuilla, jossa kasvaa harvaa mäntymetsää. Metsän kehitysluokka on nuori ja varttunut kasvatusmetsikkö.
<b><i>Kohteen kuvaus</i></b>
Kahden vierekkäisen hiekkaharjun päälle on kaivettu ainakin 25 pyyntikuopan pyyntikuoppajärjestelmä. Kuoppien halkaisija vaihtelee 2-3 m välillä. Alueen eteläpäässä on myös metsäpalon sammutustöissä tulleita pienempiä kuoppia, joita ei tule sotkea varsinaisiin suurempikokoisiin pyyntikuoppiin.
Lisäksi alueen eteläosassa on pienistä ja keskikokoisista palaneista kivistä koostuva, sammaleen ja varpujen osittain peittämä, pitkulanmuotoinen kasa (x= 3580031, y= 7270793). Kasan koko on 3 x 2 m ja se on tulkittu vanhaksi uunin jäänteeksi. Paikalta ei löytynyt muita merkkejä rakennuksesta.
<b><i>Kohteen rajaus</i></b>
Kohde rajautuu aluemaisesti muinaisjäännösrekisterissä olevan rajauksen mukaan.
<b><i>Tulkinta</i></b>
Pyyntikuoppajärjestelmä ja uunin jäännös
<b><i>Lisätietoja</i></b>
Museoviraston arkisto: Sarkkinen, M.: Taivalkoski inventointi 1999
<b><i>Toimenpiteet</i></b>
<b><i>Tarkastukset</i></b>

Tila: 3 Toteutettu	Laji: 6 Suojeluarvojen tarkastus	Tarkastusvuosi: 2010
Tarkastuspvm: 9.6.2010	Tarkastaja: H. Kelola-Mäkeläinen	
Kuvaus: Taivalkoski kulttuuriperintöinventointi 2010		

<b>Viranomais-</b> <b>rekisterinro:</b>	1000014491	<b>Kunto:</b>	1 Hyvä
<b>Arvotus:</b>	3 Esitys mj-luokka II	<b>Olotila:</b>	2 Ei käytössä
<b>Selitys:</b>		<b>Kohteen</b> <b>suojaus:</b>	2 Muinaisjäännösrekisteri II
		<b>Selitys:</b>	

<b>Ympäristön</b> <b>suojaus:</b>	0 Ei määritelty
<b>Selitys:</b>	

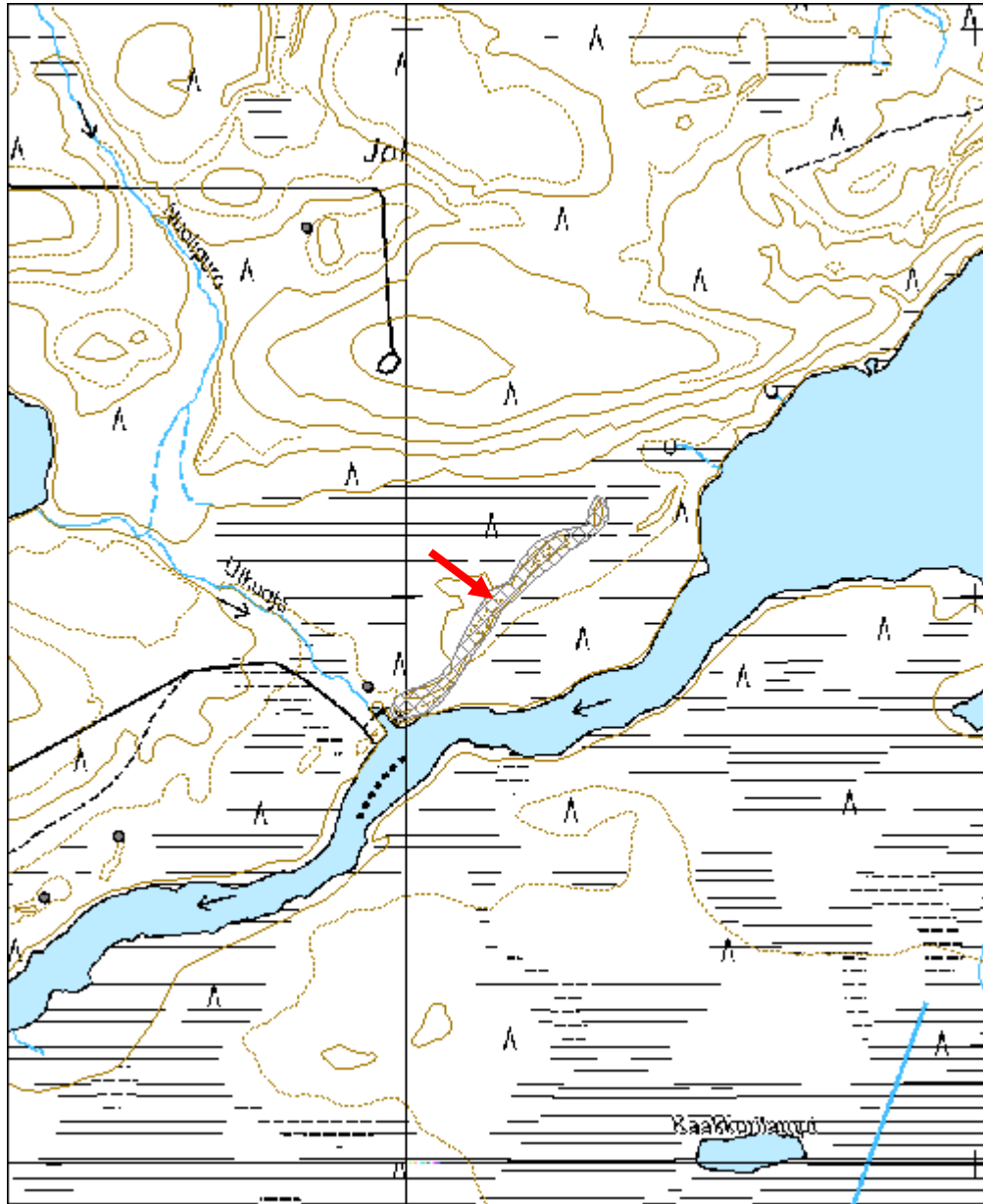


Järjestelmän pohjoisin kuoppa kuvattu lännestä.



Uunin jäänteet kuvattu lännestä.

<b>Kohdetyyppi:</b>	9 Valmistuspaikat/työpaikat	<b>Copyright:</b>	© Metsähallitus 2008 © Maanmittauslaitos 1/MML/08
<b>Koordinaatit:</b>	X 7270981, Y 3580160, Z 230	<b>Mittakaava:</b>	1:10000



<b>Kangaslampi maakuoppa</b>	<b>MH-tunnus: 111925</b>
------------------------------	------------------------------

<b>Kohdetyyppi:</b>	10 Valmistuspaikat/työpaikat?	<b>Haltija:</b>	151 Metsätalous Pohjanmaa
<b>Ajoitus:</b>	7117 Esihistoriallinen aika	<b>Ylläpitäjä:</b>	151 Metsätalous Pohjanmaa
<b>Rakentamisvuosi:</b>		<b>Kunta:</b>	832 TAIVALKOSKI
<b>Lukumäärä:</b>	1		

<b>Koordinaattiselitys:</b>		<b>Geometria tuotettu:</b>	4 Gps-mittaus, korjaamaton
<b>Koordinaatit:</b>	X 7296813, Y 3539082, Z 240	<b>Löydöt:</b>	

<b><i>Taustatiedot</i></b>
Kohde löytyi inventoinnissa 17.8. 2010.
<b><i>Ympäristön kuvaus</i></b>
Matala hiekkaharjanne kahden harjun ja kahden lammen välissä. Kuivaa mäntykangasta.
<b><i>Kohteen kuvaus</i></b>
Kuoppa sijaitsee harjanteen yläosassa n. 30 m Kangaslammesta länsiluoteeseen. Se on soikea, mitaltaan 2,3 x 2,1 m, syvyys 1 m. Huuhtoutumiskerroksen paksuus yläreunassa on 3 cm (samaa kuin ympäristössäkin; kuopan pohjassa on huuhtoutumiskerros on n. 5 cm sen alla 15-25 cm paksu nokimaa ja hiilikerros. Lähialueella on joitakin resentejä kuoppia.
<b><i>Kohteen rajaus</i></b>
Kohde rajautuu pistemäisesti.
<b><i>Tulkinta</i></b>
Mahdollisesti keittokuoppa tai miilu; esihistoriallinen, ikäarvio huuhtoutumiskerroksen perusteella.
<b><i>Lisätietoja</i></b>

<b><i>Toimenpiteet</i></b>

<b><i>Tarkastukset</i></b>
Tila: 3 Toteutettu      Laji: 6 Suojeluarvojen tarkastus      Tarkastusvuosi: 2010 Tarkastuspm: 17.8.2010      Tarkastaja: H.-P. Schulz
Kuvaus:

<b>Viranomais-</b>	<b>Kunto:</b> 2 Keskinertainen
--------------------	--------------------------------

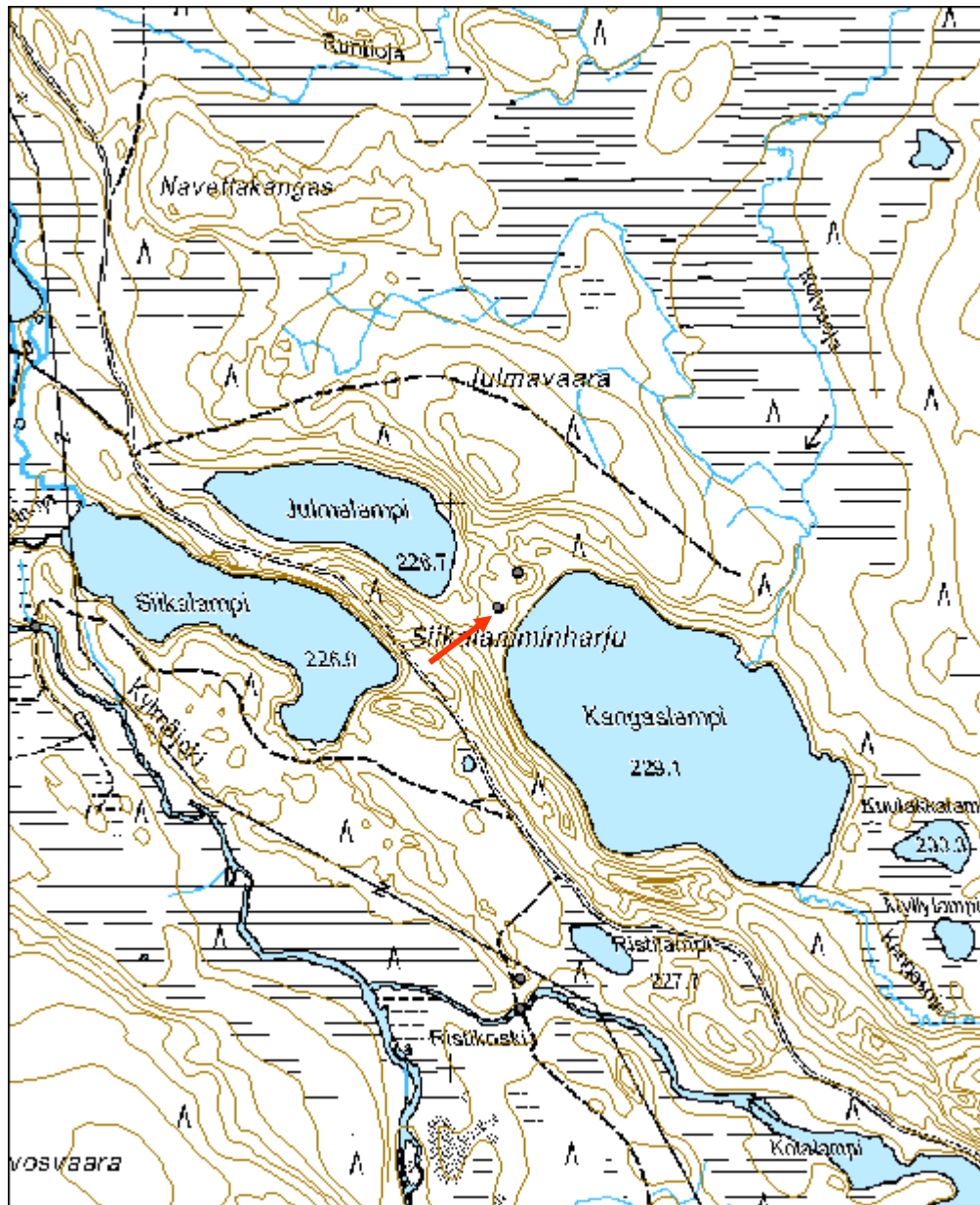
<b>rekisterinro:</b>		<b>Olotila:</b>	2 Ei käytössä
<b>Arvotus:</b>	3 Esitys mj-luokka II	<b>Kohteen suojelu:</b>	9 Muu suojeluarvo
<b>Selitys:</b>		<b>Selitys:</b>	
<b>Ympäristön suojelu:</b>	0 Ei määritelty		
<b>Selitys:</b>			



Maakuoppa kuvattu koillisesta



<b>Kohdetyyppi:</b>	10 Valmistuspaikat/työpaikat?	<b>Copyright:</b>	© Metsähallitus 2008 © Maanmittauslaitos 1/MML/08
<b>Koordinaatit:</b>	X 7296813, Y 3539082, Z 240	<b>Mittakaava:</b>	1:10000



<b>Kaakkurilampi 4 pyyntikuoppa</b>	<b>MH-tunnus: 112324</b>
-------------------------------------	------------------------------

<b>Kohdetyyppi:</b>	9 Valmistuspaikat/työpaikat	<b>Haltija:</b>	151 Metsätalous Pohjanmaa
<b>Ajoitus:</b>	7111 Kivikausi	<b>Ylläpitäjä:</b>	151 Metsätalous Pohjanmaa
<b>Rakentamisvuosi:</b>		<b>Kunta:</b>	832 TAIVALKOSKI
<b>Lukumäärä:</b>	5		

<b>Koordinaattiselitys:</b>		<b>Geometria tuotettu:</b>	4 Gps-mittaus, korjaamaton
<b>Koordinaatit:</b>	X 7271102, Y 3577862, Z 241	<b>Löydöt:</b>	

<b><i>Taustatiedot</i></b>
Löytyi etsittäessä toista kulttuuriperintökohdetta.
<b><i>Ympäristön kuvaus</i></b>
Kohde sijaitsee Kaakkurilammen luoteisrannalla olevan kapean hiekkaharjanteen päällä. Harjulla kasvaa mäntyjä ja sen eteläpuolella on suo. Metsän kehitysluokkia on kaksi, nuori ja varttunut kasvatusmetsikkö.
<b><i>Kohteen kuvaus</i></b>
Kuopat muodostavat kaksi kahden kuopan kokonaisuutta, joiden välissä on yksi yksinäinen kuoppa. Kuoppa 1 sijaitsee hiekkaharjun itäpäässä ja se on kuopista suurin ja syvin. Kuopan halkaisija on 2,5 m ja syvyys n. 80 cm. Kuoppa 2 sijaitsee kuopan 1 vieressä ja se on halkaisijaltaan myös 2,5 m, mutta sen syvyys on vain n. 30 cm. Kuoppa 3 sijaitsee n. 40 m koilliseen kuopista 1 ja 2. Se on halkaisijaltaan n. 2 m ja syvyydeltään n. 30 cm. Kuopat 4 ja 5 sijaitsevat hiekkaharjun itäpäässä n. 60 m itään kuopasta 3. Kuoppa 4 on notkelmassa ja se on kuopista epämääräisin ja matalin. Kuopan halkaisija on 1,5 m ja syvyys n. 20 cm. Kuoppa 5 on muodoltaan pitkulainen ja sen pituus on 3 m ja leveys 1,5 m. Se ei myöskään ole niin tarkkarajainen kuin kuopat 1-3.  Kuoppien koordinaatit ovat: Kuoppa 1: x= 3577822, y= 7271079 Kuoppa 2: x= 3577826, y= 7271084 Kuoppa 3: x= 3577862, y= 7271102 Kuoppa 4: x= 3577923, y= 7271100 Kuoppa 5: x= 3577931, y= 7271102
<b><i>Kohteen rajaus</i></b>
Kohde rajautuu pistemäisesti. GPS-tieto on otettu kuoppa-alueen keskeltä ja se on kuopan 3 koordinaatti.
<b><i>Tulkinta</i></b>
Pyyntikuoppia

**Lisätietoja****Toimenpiteet****Tarkastukset**

Tila: 3 Toteutettu      Laji: 6 Suojeluarvojen tarkastus      Tarkastusvuosi: 2010  
 Tarkastuspvm: 22.6.2010      Tarkastaja: H. Kelola-Mäkeläinen  
 Kuvaus: Taivalkoski kulttuuriperintöinventointi 2010

**Viranomais-  
rekisterinro:****Kunto:** 1 Hyvä**Olotila:** 2 Ei käytössä**Arvotus:** 3 Esitys mj-luokka II**Kohteen  
suojelu:** 9 Muu suojeluarvo**Selitys:****Selitys:****Ympäristön  
suojelu:**

0 Ei määritelty

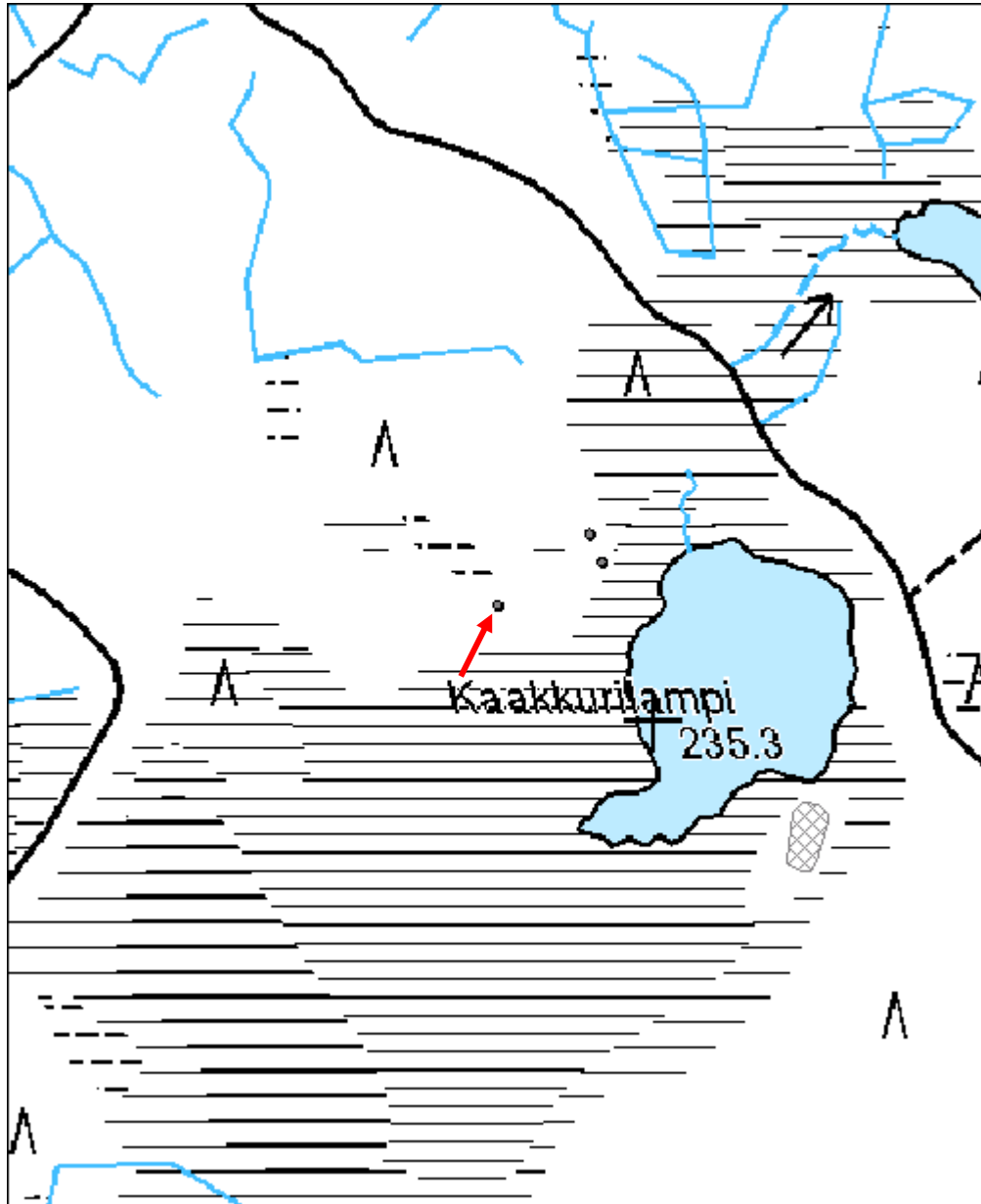
**Selitys:**

Kuoppa 1 kuvattu pohjoisesta.



Yleiskuva idästä.

<b>Kohdetyyppi:</b>	9 Valmistuspaikat/työpaikat	Copyright:	© <i>Metsähallitus</i> 2008 © <i>Maanmittauslaitos</i> 1/MML/08
<b>Koordinaatit:</b>	X 7271102, Y 3577862, Z 241	Mittakaava:	1:5000



<b>Miesmaankangas 2 pyyntikuoppa</b>	<b>MH-tunnus: 112373</b>
--------------------------------------	------------------------------

<b>Kohdetyyppi:</b>	9 Valmistuspaikat/työpaikat	<b>Haltija:</b>	151 Metsätalous Pohjanmaa
<b>Ajoitus:</b>	7117 Esihistoriallinen aika	<b>Ylläpitäjä:</b>	151 Metsätalous Pohjanmaa
<b>Rakentamisvuosi:</b>		<b>Kunta:</b>	832 TAIVALKOSKI
<b>Lukumäärä:</b>	1		

<b>Koordinaattiselitys:</b>		<b>Geometria tuotettu:</b>	4 Gps-mittaus, korjaamaton
<b>Koordinaatit:</b>	X 7270063, Y 3578745, Z 226	<b>Löydöt:</b>	

#### *Taustatiedot*

Muinaisjäänösrekisterin kohde 1000014493

#### *Ympäristön kuvaus*

Kohde sijaitsee Murhijoen länsirannalla hiekkapohjaisella mäntykankaalla, jonka aluskasvillisuus koostuu varvuista ja sammaleesta. Metsän kehitysluokka on uudistuskypsämetsikkö.

#### *Kohteen kuvaus*

Paikalla on muodoltaan hiukan soikea halkaisijaltaan n. 3 m kokoinen pyyntikuoppa. Kuopan syvyys on n. 50 cm. Kuopasta n. 320 m päässä on kivikautinen asuinpaikka Miesmaankangas 1. Kohde on löytynyt M. Sarkkisen ranta-asemakaavan inventoinnissa vuonna 2009.

#### *Kohteen rajaus*

Kohde rajautuu pistemäisesti näkyvien rajojen mukaan.

#### *Tulkinta*

Pyyntikuoppa

#### *Lisätietoja*

Museoviraston arkisto:  
Sarkkinen, M. 2009 Taivalkoski, Turpeisen-Rutinlammen ranta-asemakaavan inventointi

#### *Toimenpiteet*

#### *Tarkastukset*

Tila: 3 Toteutettu      Laji: 6 Suojeluarvojen tarkastus      Tarkastusvuosi: 2010  
Tarkastuspm: 22.6.2010      Tarkastaja: H. Kelola-Mäkeläinen  
Kuvaus: Taivalkoski kulttuuriperintöinventointi 2010

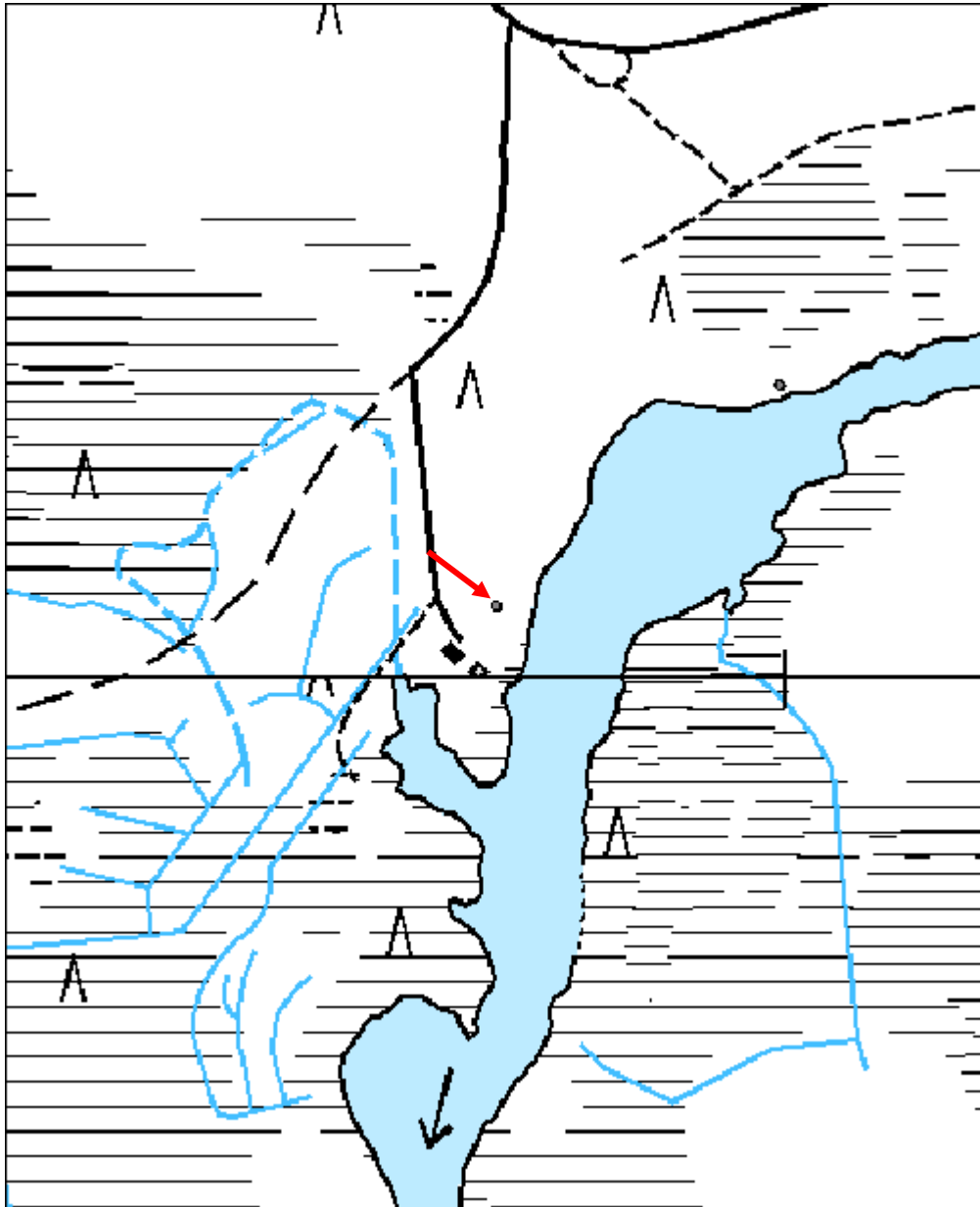
<b>Viranomais- rekisterinro:</b>	1000014493	<b>Kunto:</b>	1 Hyvä
<b>Arvotus:</b>	0 Ei määritelty	<b>Olotila:</b>	2 Ei käytössä
<b>Selitys:</b>		<b>Kohteen suojelu:</b>	2 Muinaisjäännösrekisteri II
<b>Selitys:</b>		<b>Selitys:</b>	

<b>Ympäristön suojelu:</b>	0 Ei määritelty
<b>Selitys:</b>	



Yleiskuva lännestä.

<b>Kohdetyyppi:</b>	9 Valmistuspaikat/työpaikat	Copyright:	© <i>Metsähallitus 2008</i> © <i>Maanmittauslaitos 1/MML/08</i>
<b>Koordinaatit:</b>	X 7270063, Y 3578745, Z 226	Mittakaava:	1:5000



<b>Miesmaankangas 3 pyyntikuoppa</b>	<b>MH-tunnus: 112422</b>
--------------------------------------	------------------------------

<b>Kohdetyyppi:</b>	9 Valmistuspaikat/työpaikat	<b>Haltija:</b>	151 Metsätalous Pohjanmaa
<b>Ajoitus:</b>	7117 Esihistoriallinen aika	<b>Ylläpitäjä:</b>	151 Metsätalous Pohjanmaa
<b>Rakentamisvuosi:</b>		<b>Kunta:</b>	832 TAIVALKOSKI
<b>Lukumäärä:</b>	1		

<b>Koordinaattiselitys:</b>		<b>Geometria tuotettu:</b>	4 Gps-mittaus, korjaamaton
<b>Koordinaatit:</b>	X 7270467, Y 3579359, Z 228	<b>Löydöt:</b>	

<b><i>Taustatiedot</i></b>
Uusi löytö
<b><i>Ympäristön kuvaus</i></b>
Kohde sijaitsee hiekkaharjun päällä Murhijoen rannalla. Harjulla kasvaa männyn taimia ja aluskasvillisuus koostuu varvuista ja sammaleesta. Harju on äestetty n. 15 vuotta sitten ja lisäksi se on laikkumätästetty. Metsän kehitysluokka on taimikko.
<b><i>Kohteen kuvaus</i></b>
Harjulla on pitkulainen pyyntikuoppa, joka on kooltaan 2,8 x 2 m ja sen syvyys on 80 cm. Kuoppa sijaitsee n. 415 m Miesmaankangas 2 kivikautiselta asuinpaikalta koilliseen. Kuoppia on voinut olla useampiakin, mutta ne ovat tuhoutuneet metsänhoitotoimenpiteiden vuoksi.
<b><i>Kohteen rajaus</i></b>
Kohde rajautuu pistemäisesti näkyvien rajojen mukaan.
<b><i>Tulkinta</i></b>
Pyyntikuoppa
<b><i>Lisätietoja</i></b>

<b><i>Toimenpiteet</i></b>

<b><i>Tarkastukset</i></b>
Tila: 3 Toteutettu      Laji: 6 Suojeluarvojen tarkastus      Tarkastusvuosi: 2010 Tarkastuspvm: 22.6.2010      Tarkastaja: H. Kelola-Mäkeläinen Kuvaus: Taivalakoski kulttuuriperintöinventointi 2010

<b>Viranomais-</b>	<b>Kunto:</b> 2 Keskinertainen
--------------------	--------------------------------

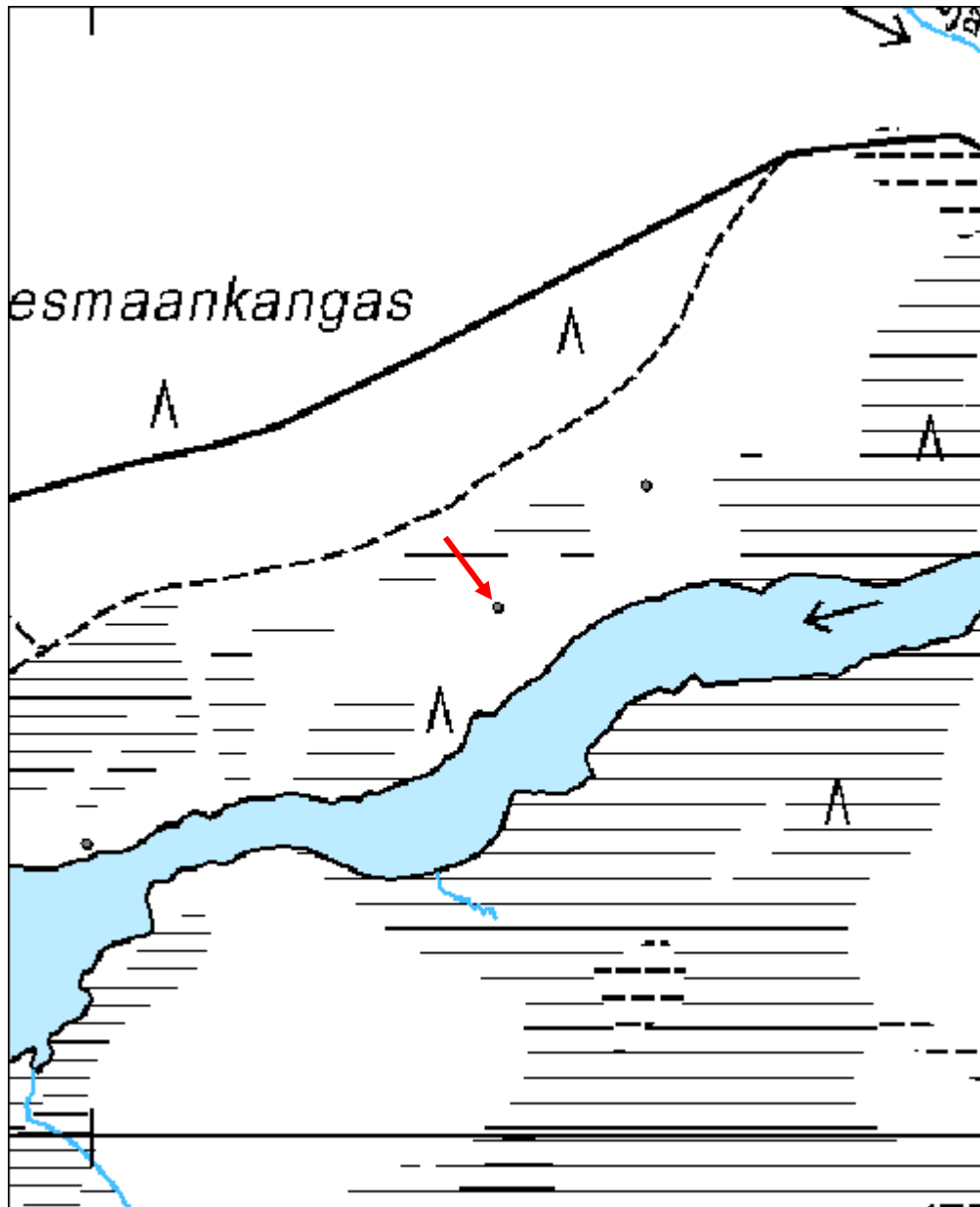


<b>rekisterinro:</b>		<b>Olotila:</b>	2 Ei käytössä
<b>Arvotus:</b>	3 Esitys mj-luokka II	<b>Kohteen suojelu:</b>	2 Muinaisjäännösrekisteri II
<b>Selitys:</b>		<b>Selitys:</b>	
<b>Ympäristön suojelu:</b>	0 Ei määritelty		
<b>Selitys:</b>			



Yleiskuva pohjoisesta.

<b>Kohdetyyppi:</b>	9 Valmistuspaikat/työpaikat	Copyright:	© Metsähallitus 2008 © Maanmittauslaitos 1/MML/08
<b>Koordinaatit:</b>	X 7270467, Y 3579359, Z 228	Mittakaava:	1:5000



<b>Miesmaankangas 4 pyyntikuoppa</b>	<b>MH-tunnus: 112445</b>
--------------------------------------	------------------------------

<b>Kohdetyyppi:</b>	9 Valmistuspaikat/työpaikat	<b>Haltija:</b>	151 Metsätalous Pohjanmaa
<b>Ajoitus:</b>	7117 Esihistoriallinen aika	<b>Ylläpitäjä:</b>	151 Metsätalous Pohjanmaa
<b>Rakentamisvuosi:</b>		<b>Kunta:</b>	832 TAIVALKOSKI
<b>Lukumäärä:</b>	1		

<b>Koordinaattiselitys:</b>		<b>Geometria tuotettu:</b>	4 Gps-mittaus, korjaamaton
<b>Koordinaatit:</b>	X 7270575, Y 3579490, Z 228	<b>Löydöt:</b>	

<b><i>Taustatiedot</i></b>
Uusi löytö
<b><i>Ympäristön kuvaus</i></b>
Kohde sijaitsee Murhijoen rannalla avohakkuualueella olevan hiekkaharjun päällä. Harjua ympäröi sen itä- ja länsipuolilta suo. Hiekkaharjun ympäristö on laikkumätästetty. Metsän kehitysluokka on taimikko.
<b><i>Kohteen kuvaus</i></b>
Hiekkaharjun päällä on halkaisijaltaan n. 2 m kokoinen pyyntikuoppa, jonka syvyys on 40 cm. Kuoppa sijaitsee n. 170 m koilliseen Miesmaankangas 3 pyyntikuopasta. Paikalla on voinut olla muitakin kuoppia, mutta ne ovat tuhoutuneet mätästettäessä.
<b><i>Kohteen rajaus</i></b>
Kohde rajautuu pistemäisesti näkyvien rajojen mukaan.
<b><i>Tulkinta</i></b>
Pyyntikuoppa
<b><i>Lisätietoja</i></b>

<b><i>Toimenpiteet</i></b>

<b><i>Tarkastukset</i></b>
Tila: 3 Toteutettu      Laji: 6 Suojeluarvojen tarkastus      Tarkastusvuosi: 2010 Tarkastuspvm: 22.6.2010      Tarkastaja: H. Kelola-Mäkeläinen Kuvaus: Taivalkoski kulttuuriperintöinventointi 2010

<b>Viranomaisrekisterinro:</b>	<b>Kunto:</b> 2 Keskinertainen
--------------------------------	--------------------------------

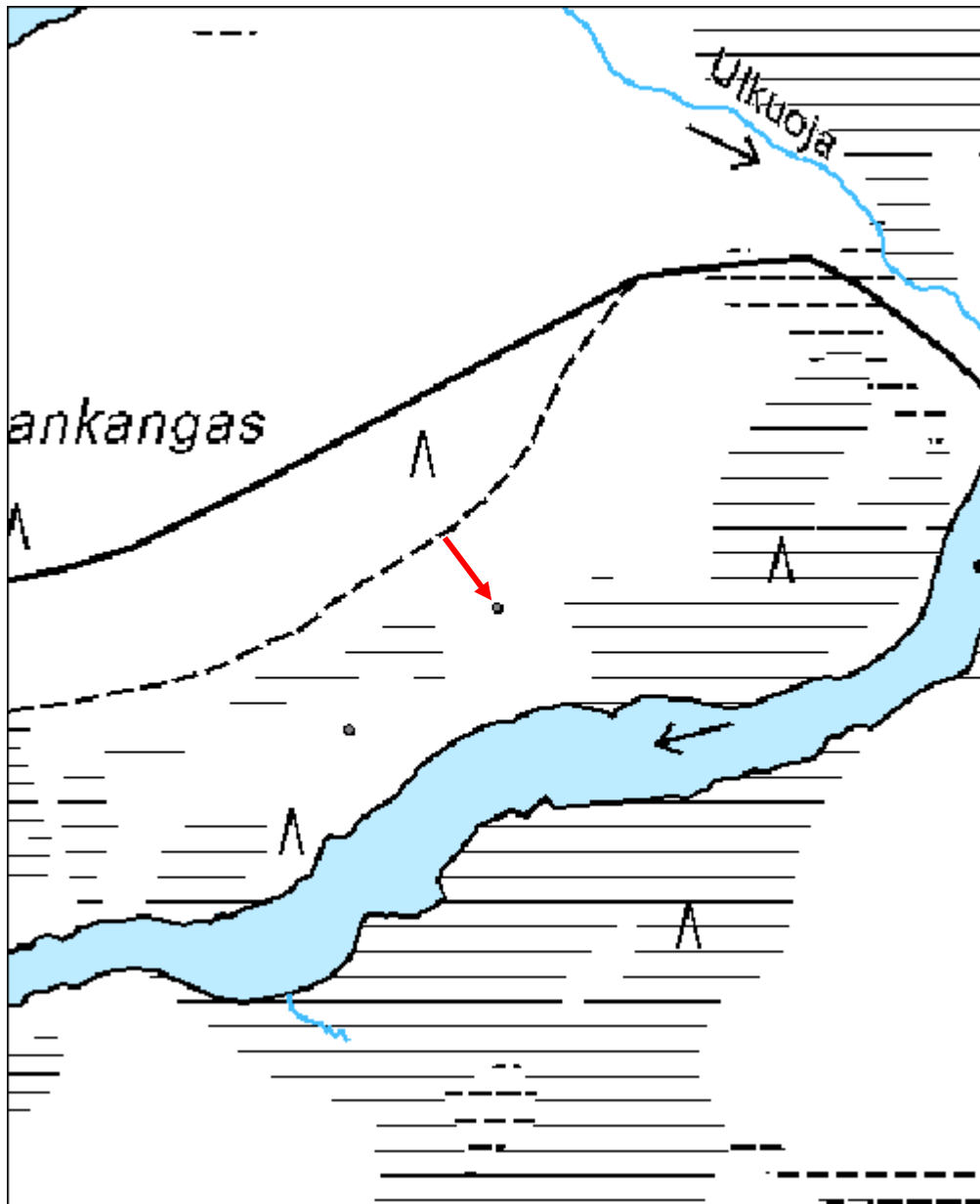
<b>Arvotus:</b>	3 Esitys mj-luokka II	<b>Olotila:</b>	2 Ei käytössä
<b>Selitys:</b>		<b>Kohteen suojele:</b>	9 Muu suojeleuarvo
<b>Selitys:</b>		<b>Selitys:</b>	

<b>Ympäristön suojele:</b>	0 Ei määritelty
<b>Selitys:</b>	



Yleiskuva lännestä.

<b>Kohdetyyppi:</b>	9 Valmistuspaikat/työpaikat	Copyright:	© Metsähallitus 2008 © Maanmittauslaitos 1/MML/08
<b>Koordinaatit:</b>	X 7270575, Y 3579490, Z 228	Mittakaava:	1:5000



<b>Miesmaankangas 1 kivikautinen asuinpaikka</b>	<b>MH-tunnus: 112452</b>
--	------------------------------

<b>Kohdetyyppi:</b>	1 Asuinpaikat	<b>Haltija:</b>	151 Metsätalous Pohjanmaa
<b>Ajoitus:</b>	7111 Kivikausi	<b>Ylläpitäjä:</b>	151 Metsätalous Pohjanmaa
<b>Rakentamisvuosi:</b>		<b>Kunta:</b>	832 TAIVALKOSKI
<b>Lukumäärä:</b>	1		

<b>Koordinaattiselitys:</b>		<b>Geometria tuotettu:</b>	4 Gps-mittaus, korjaamaton
<b>Koordinaatit:</b>	X 7270258, Y 3578995, Z 225	<b>Löydöt:</b>	KM 37952:1-2 (kvartsi-iskos ja palanutta luuta)

<b><i>Taustatiedot</i></b>
Muinaisjäännösrekisterikohde 1000014492.
<b><i>Ympäristön kuvaus</i></b>
Kohde sijaitsee hiekkapohjaisella rantaterassilla Murhijoen pohjoisrannalla.
<b><i>Kohteen kuvaus</i></b>
Vuoden 2009 ranta-asemakaavan inventoinnissa havaittiin joenrantatörmällä merkkejä kivikautisesta asuinpaikasta. Rantatörmässä ja sen alapuolella havaittiin palaneita kiviä ja paikalta löydettiin myös palanutta luuta. Lisäksi paikalla on 6 x 8 m kokoinen painanne, johon tehdystä koepistosta tuli palaneita kiviä ja kvartsi-iskos. Tätä painannetta ei kuitenkaan ole tulkittu asumuspainanteeksi. Varsinaisen asuinpaikaksi rajatun alueen molemmin puolin löytyi jonkin matkan päässä palaneita kiviä, jotka ovat peräisin liesistä. Nämä alueet on myös merkitty muinaisjäännösrekisteriin suojelu-alueiksi.
Paikka tarkastettiin kesällä 2010, jolloin tarkastuksessa löydettiin M. Sarkkisen mainitsemat asuinpaikan ympärillä olevat liedet. Itse asuinpaikan kohdalla maa oli sieltä täältä kulunut auki, mutta näissä kohdissa ei näkynyt kivikautisia löytöjä. Asuinpaikasta 400-600 m päässä koilliseen löydettiin kaksi uutta pyyntikuoppaa (Miesmaankangas 3 ja 4).
<b><i>Kohteen rajaus</i></b>
Kohde rajautuu pistemäisesti. Piste on muinaisjäännösalueen keskipiste. Ks. kohteen rajaus joko liitetiedoston kartasta tai muinaisjäännösrekisteristä.
<b><i>Tulkinta</i></b>
Kivikautinen asuinpaikka
<b><i>Lisätietoja</i></b>

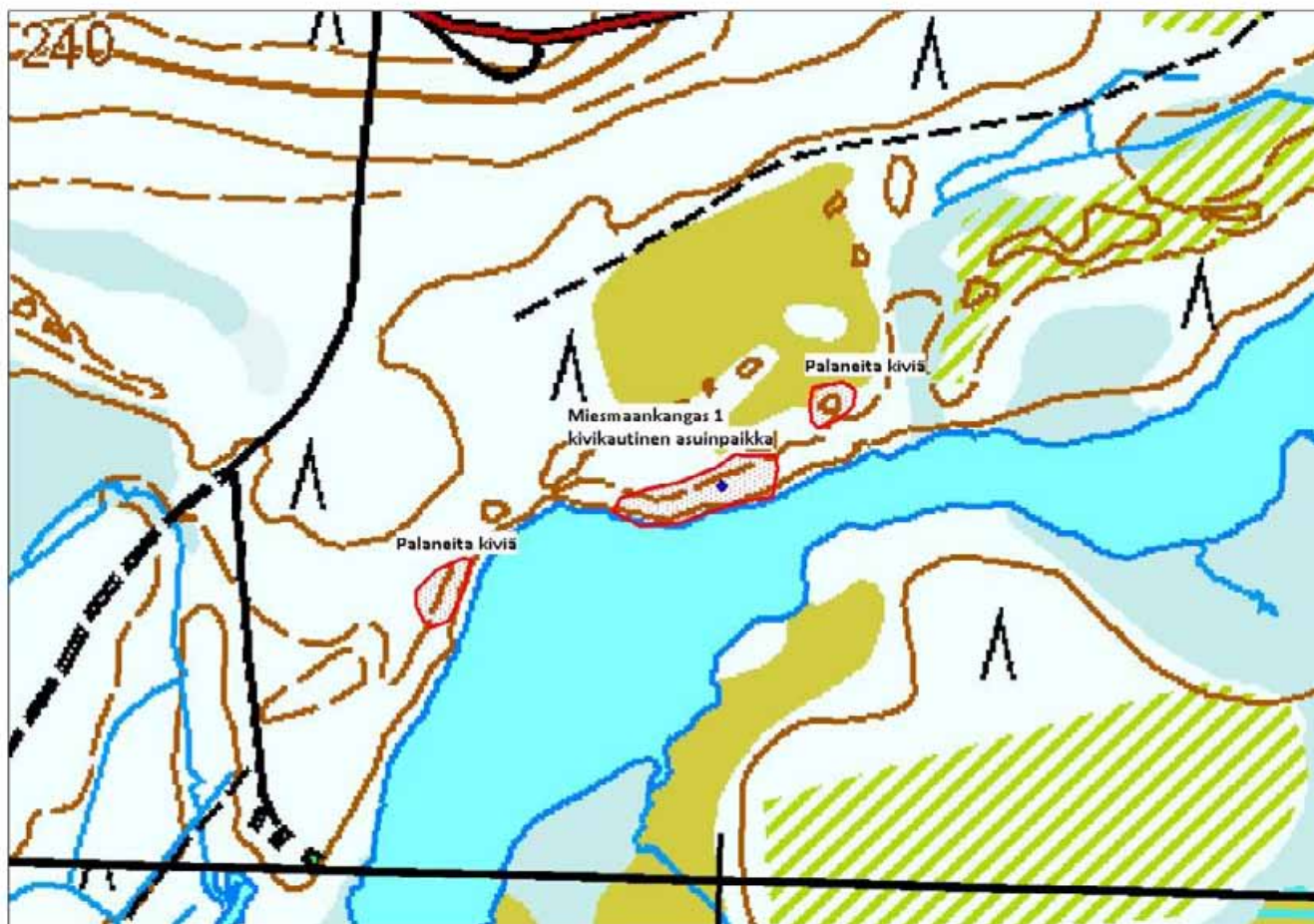
<b><i>Toimenpiteet</i></b>

<b><i>Tarkastukset</i></b>

Tila: 3 Toteutettu	Laji: 6 Suojeluarvojen tarkastus	Tarkastusvuosi: 2010
Tarkastuspvm: 22.6.2010	Tarkastaja: H. Kelola-Mäkeläinen	
Kuvaus: Taivalkoski kulttuuriperintöinventointi 2010		

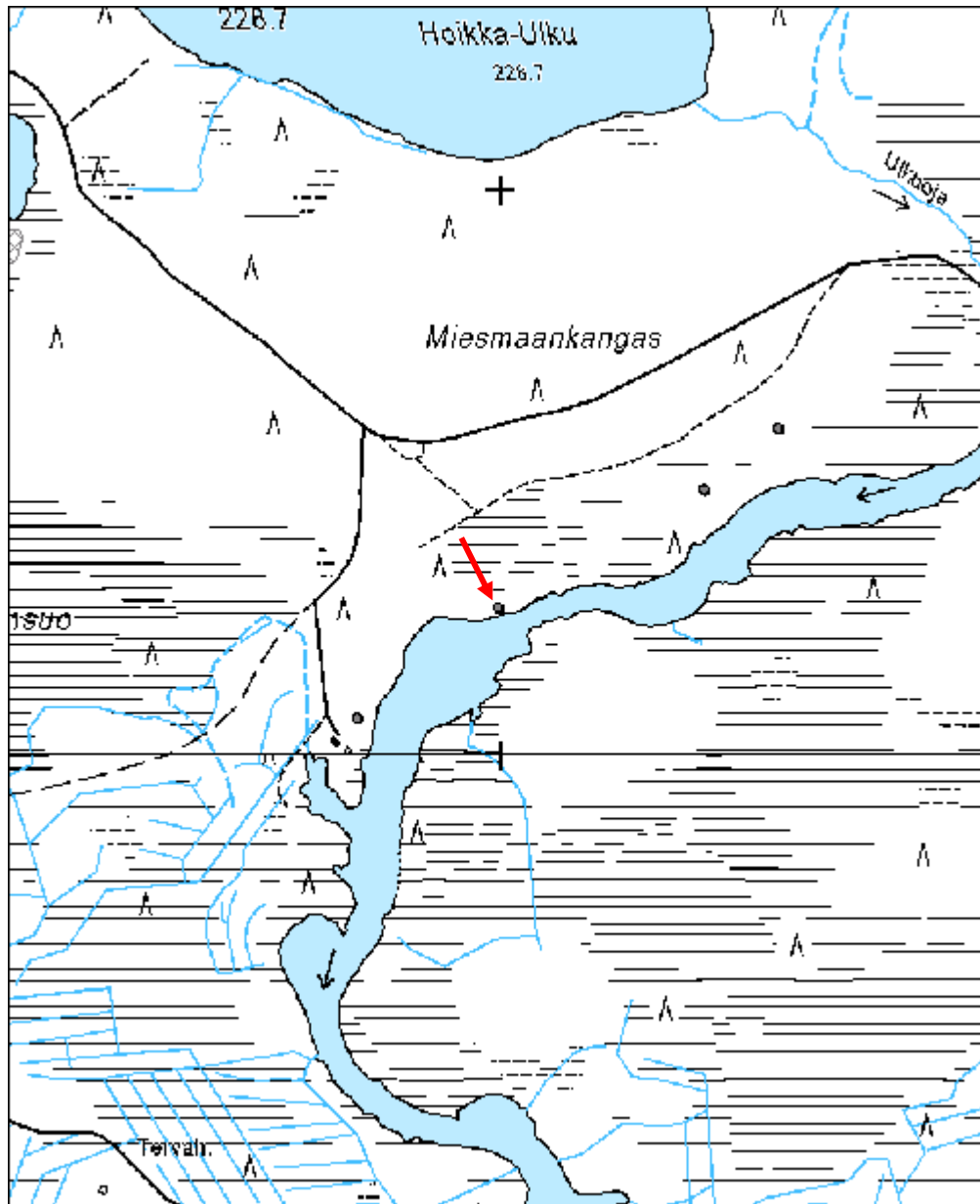
<b>Viranomais-</b> <b>rekisterinro:</b>	1000014492	<b>Kunto:</b>	1 Hyvä
<b>Arvotus:</b>	3 Esitys mj-luokka II	<b>Olotila:</b>	2 Ei käytössä
<b>Selitys:</b>		<b>Kohteen</b> <b>suojelu:</b>	2 Muinaisjäännösrekisteri II
		<b>Selitys:</b>	

<b>Ympäristön</b> <b>suojelu:</b>	0 Ei määritelty
<b>Selitys:</b>	



Asuinpaikan rajaus pintahavaintojen perusteella

<b>Kohdetyyppi:</b>	1 Asuinpaikat	<b>Copyright:</b>	© Metsähallitus 2008 © Maanmittauslaitos 1/MML/08
<b>Koordinaatit:</b>	X 7270258, Y 3578995, Z 225	<b>Mittakaava:</b>	1:10000





<b>Iso Koiralampi pyyntikuoppa</b>	<b>MH-tunnus: 118301</b>
------------------------------------	------------------------------

<b>Kohdetyyppi:</b>	9 Valmistuspaikat/työpaikat	<b>Haltija:</b>	151 Metsätalous Pohjanmaa
<b>Ajoitus:</b>	7117 Esihistoriallinen aika	<b>Ylläpitäjä:</b>	151 Metsätalous Pohjanmaa
<b>Rakentamisvuosi:</b>		<b>Kunta:</b>	832 TAIVALKOSKI
<b>Lukumäärä:</b>	13		

<b>Koordinaattiselitys:</b>		<b>Geometria tuotettu:</b>	4 Gps-mittaus, korjaamaton
<b>Koordinaatit:</b>	X 7283228, Y 3554588, Z 238	<b>Löydöt:</b>	

### *Taustatiedot*

Mauno Tynin tiedonanto

### *Ympäristön kuvaus*

Kohde sijaitsee hiekkapohjaisella mäntykankaalla kahden hiekkaharjun välisellä matalammalla kohdalla. Harjuja ympäröi Pikku- ja Iso Koiralammet. Metsän kehitysluokka on varttunut kasvatusmetsikkö.

### *Kohteen kuvaus*

Paikalla on 15 pyyntikuoppaa, joiden koko vaihtelee 1,8 x 1,2 metristä 3,4 x 2,3 metriin. Kuopista kahdeksan on harjujen välisellä matalammalla osalla ja loput kuopista ovat hiekkaharjun rinteessä.

#### Kuoppien tiedot:

Kuoppa 1 (x= 3554562, y= 7283225): Koko 2,7 x 2,3 m, syvyys 50-60cm. Kuopan päälle on kaatunut puu.

Kuoppa 2 (x= 3554590, y= 7283207): Koko 2,6 x 2,2 m, syvyys 50 cm.

Kuoppa 3 (x= 3554594, y= 7283199): N. 3 m pohjoiseen kuopasta 2. Kuoppa on pienempi kuin kuopat 1 ja 2. Koko 2 x 1,3 m, syvyys 40 cm.

Kuoppa 4 (x= 3554598, y= 7283195): N. 2 m lounaaseen kuopasta 3. Koko 3,4 x 2,3 m, syvyys 70 cm.

Kuoppa 5: Koko 2 x 1 m, syvyys 20 cm. Puu kaatunut kuopan päälle.

Kuoppa 6 (x= 3554608, y= 7283205): Koko 2,8 x 1,6m, syvyys 70 cm.

Kuoppa 7 (x= 3554613, y= 7283205): Koko 1,8 x 1,2 m, syvyys 30 cm.

Kuoppa 8 (x= 3554612, y= 7283214): Koko 3,2 x 3,2 m, syvyys 80 cm.

Kuoppa 9 (x= 3554611, y= 7283199): Koko 3 x 2 m, syvyys 50 cm.

Kuoppa 10 (x= 3554607, y= 7283201): Koko 2,6 x 2 m, syvyys 55 cm.

Kuoppa 11 (x= 3554584, y= 7283261): Koko 3,2 x 1,8 m, syvyys 50 cm.

Kuoppa 12 (x= 3554579, y= 7283259): Koko 3 x 2 m, syvyys 40 cm.

Kuoppa 13 (x= 3554582, y= 7283257): Koko 2,1 x 1,8 m, syvyys 20 cm.

### *Kohteen rajaus*

Kohde rajautuu aluemaisesti pyyntikuoppien mukaan.

**Tulkinta**

Pyyntikuoppajärjestelmä

**Lisätietoja**

Kuoppien numerot ja sijainnit löytyvät liitetiedostosta.

**Toimenpiteet****Tarkastukset**

Tila: 3 Toteutettu Laji: 6 Suojeluarvojen tarkastus Tarkastusvuosi: 2010  
 Tarkastuspvm: 1.7.2010 Tarkastaja: H. Kelola-Mäkeläinen  
 Kuvaus: Taivalkoski kulttuuriperintöinventointi 2010

**Viranomais-  
rekisterinro:**

**Kunto:** 1 Hyvä

**Arvotus:** 3 Esitys mj-luokka II

**Olotila:** 2 Ei käytössä

**Kohteen  
suojelu:** 2 Muinaisjäännösrekisteri II

**Selitys:**

**Selitys:**

**Ympäristön  
suojelu:**

0 Ei määritelty

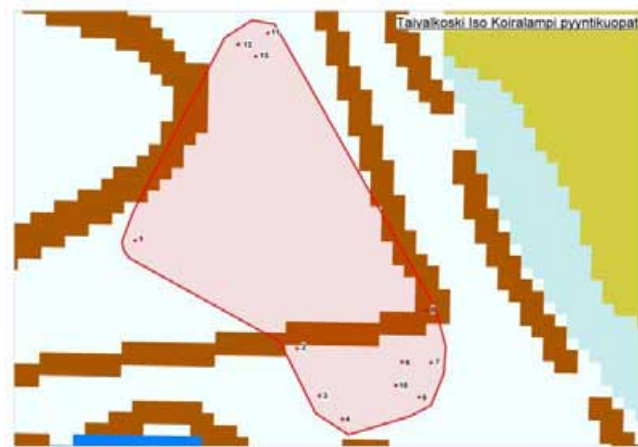
**Selitys:**



Kuoppa 1 kuvattu kaakosta.

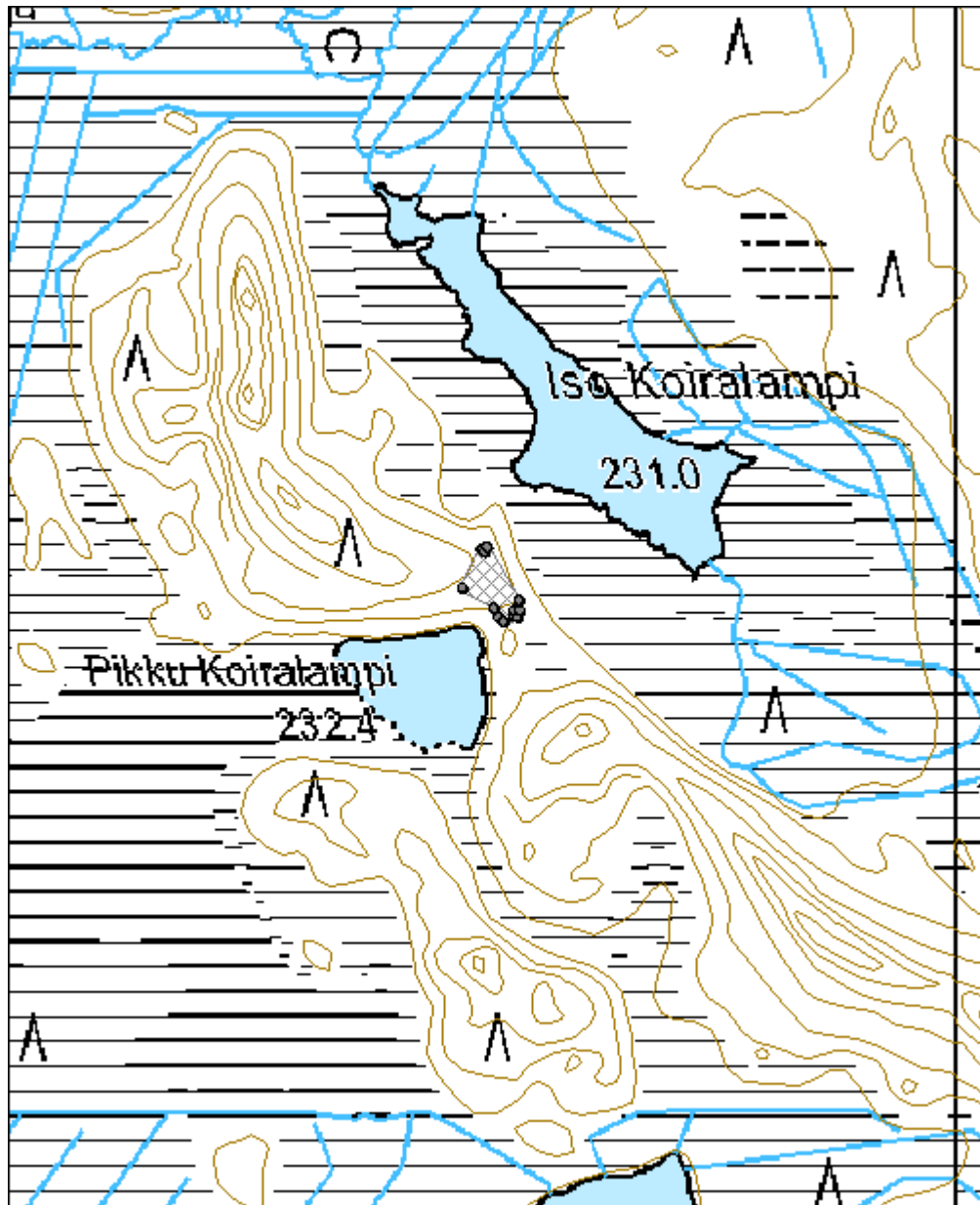


Kuopat 4 (etualalla) – 2 kuvattu koillisesta



Kuoppien sijainti muinaisjäätännösalueella.

<b>Kohdetyyppi:</b>	9 Valmistuspaikat/työpaikat	Copyright:	© Metsähallitus 2008 © Maanmittauslaitos 1/MML/08
<b>Koordinaatit:</b>	X 7283228, Y 3554588, Z 238	Mittakaava:	1:5000



<b>Poroperä kivikautinen asuinpaikka</b>	<b>MH-tunnus: 118581</b>
--	------------------------------

<b>Kohdetyyppi:</b>	1 Asuinpaikat	<b>Haltija:</b>	151 Metsätalous Pohjanmaa
<b>Ajoitus:</b>	7117 Esihistoriallinen aika	<b>Ylläpitäjä:</b>	151 Metsätalous Pohjanmaa
<b>Rakentamisvuosi:</b>		<b>Kunta:</b>	832 TAIVALKOSKI
<b>Lukumäärä:</b>	1		

<b>Koordinaattiselitys:</b>		<b>Geometria tuotettu:</b>	4 Gps-mittaus, korjaamaton
<b>Koordinaatit:</b>	X 7295428, Y 3570968, Z 232	<b>Löydöt:</b>	KM 27194 (kvartsiittiveitsi), KM 28757 (asuinpaikkalöytö)

#### *Taustatiedot*

Muinaisjäännösrekisterin kohde 832010047

#### *Ympäristön kuvaus*

Kohde sijaitsee Poroperän hiekkapohjaisella etelärannalla, jossa ranta on melko kivikkoisen. Rannassa kasvaa nuoria koivuja, pajuja, heinää ja sammalta.

#### *Kohteen kuvaus*

Muinaisjäännösrekisterin osoittamassa paikassa ranta on hiekkainen ja kivikkoisen. Rantavedessä näkyi paljon pyöreitä kvartseja. Kohdetta tarkastettaessa paikalta löytyi vain yksi teräväsärmäinen kvartsinkappale. Muinaisjäännösrekisterin tietojen mukaan paikalta on löydetty asuinpaikkalöytöjä sekä tästä pisteestä n. 200 m kaakkoon on löydetty kvartsiittiveitsi ja n. 100-150 m luoteeseen olevasta loivasta lahdelmasta on löytynyt veden säännöstelyssä tuhoutunut kivikautinen asuinpaikka. Näillä kahdella paikalla sijaitsee nykyään mökkejä.

#### *Kohteen rajaus*

Kohde rajautuu pistemäisesti muinaisjäännösrekisterin osoittamaan paikkaan.

#### *Tulkinta*

Kivikautinen osin jo tuhoutunut asuinpaikka

#### *Lisätietoja*

#### *Toimenpiteet*

#### *Tarkastukset*

Tila: 3 Toteutettu Laji: 6 Suojeluarvojen tarkastus Tarkastusvuosi: 2010  
Tarkastuspm: 13.7.2010 Tarkastaja: H. Kelola-Mäkeläinen  
Kuvaus: Taivalkoski kulttuuriperintöinventointi 2010

<b>Viranomais- rekisterinro:</b>	832010047	<b>Kunto:</b>	2 Keskinertainen
<b>Arvotus:</b>	3 Esitys mj-luokka II	<b>Olotila:</b>	2 Ei käytössä
<b>Selitys:</b>		<b>Kohteen suojelu:</b>	2 Muinaisjäännösrekisteri II
		<b>Selitys:</b>	

<b>Ympäristön suojelu:</b>	0 Ei määritelty
<b>Selitys:</b>	

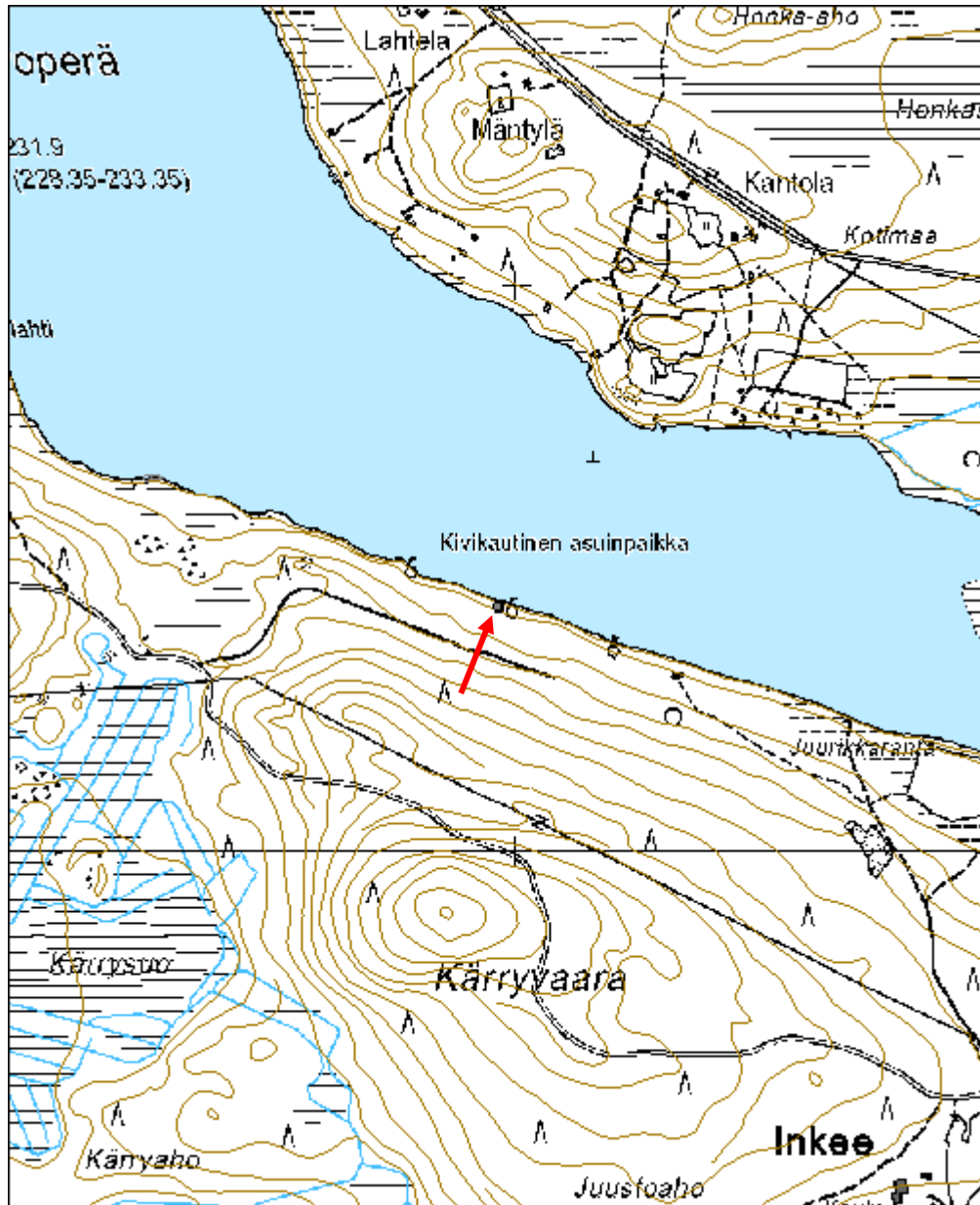


Yleiskuva rannasta lännestä.



Yleiskuva rannasta idästä.

<b>Kohdetyyppi:</b>	1 Asuinpaikat	<b>Copyright:</b>	© Metsähallitus 2008 © Maanmittauslaitos 1/MML/08
<b>Koordinaatit:</b>	X 7295428, Y 3570968, Z 232	<b>Mittakaava:</b>	1:10000



<b>Pajulahti löytöpaikka</b>	<b>MH-tunnus: 118601</b>
------------------------------	------------------------------

<b>Kohdetyyppi:</b>	99 Muu/määrittelemätön	<b>Haltija:</b>	151 Metsätalous Pohjanmaa
<b>Ajoitus:</b>	7111 Kivikausi	<b>Ylläpitäjä:</b>	151 Metsätalous Pohjanmaa
<b>Rakentamisvuosi:</b>		<b>Kunta:</b>	832 TAIVALKOSKI
<b>Lukumäärä:</b>	1		

<b>Koordinaattiselitys:</b>		<b>Geometria tuotettu:</b>	4 Gps-mittaus, korjaamaton
<b>Koordinaatit:</b>	X 7295656, Y 3570357, Z 232	<b>Löydöt:</b>	KM 38433: 1-2 (kvartsiydin ja kvartsi-iskoksia)

<b><i>Taustatiedot</i></b>
Uusi löytö
<b><i>Ympäristön kuvaus</i></b>
Kohde sijaitsee kivikkoisella hiekkarannalla Poroperän etelärannalla. Rannassa kasvaa nuoria koivuja, heinää ja varpuja. Maasto paikalla tekee pienen niemekkeen veteen.
<b><i>Kohteen kuvaus</i></b>
Hiekkarannalta löytyi noin 35 m matkalta neljä pientä kvartsi-iskosta sekä yksi kvartsiydin. Osa iskoksista löytyi vedestä. Paikalta löytyi myös paljon pyöreitä kvartseja soran seasta. Rantahiekkaan kohtaan, jossa ei ollut paljon kiviä, tehtiin koepisto. Pistosta ei löytynyt löytöjä tai likamaata. Poroperän rannan tunnettu kivikautinen asuinpaikka (reiska nro: 118581, muinaisjäännösrekisteri: 832010047) sijaitsee löytöpaikasta noin 650 m kaakkoon. Maasto kyseisellä paikalla on täysin samanlainen. Asuinpaikkojen väliseltä rantaosuudelta on lisäksi tiedossa veden alla olevia kivikautisia löytöjä.
<b><i>Kohteen rajaus</i></b>
Kohde rajautuu kapealle hiekkarannalle/kivikolle sekä veteen.
<b><i>Tulkinta</i></b>
Löytöpaikka
<b><i>Lisätietoja</i></b>

<b><i>Toimenpiteet</i></b>

<b><i>Tarkastukset</i></b>
Tila: 3 Toteutettu      Laji: 6 Suojeluarvojen tarkastus      Tarkastusvuosi: 2010 Tarkastuspv: 14.7.2010      Tarkastaja: H. Kelola-Mäkeläinen Kuvaus: Taivalkoski kulttuuriperintöinventointi 2010



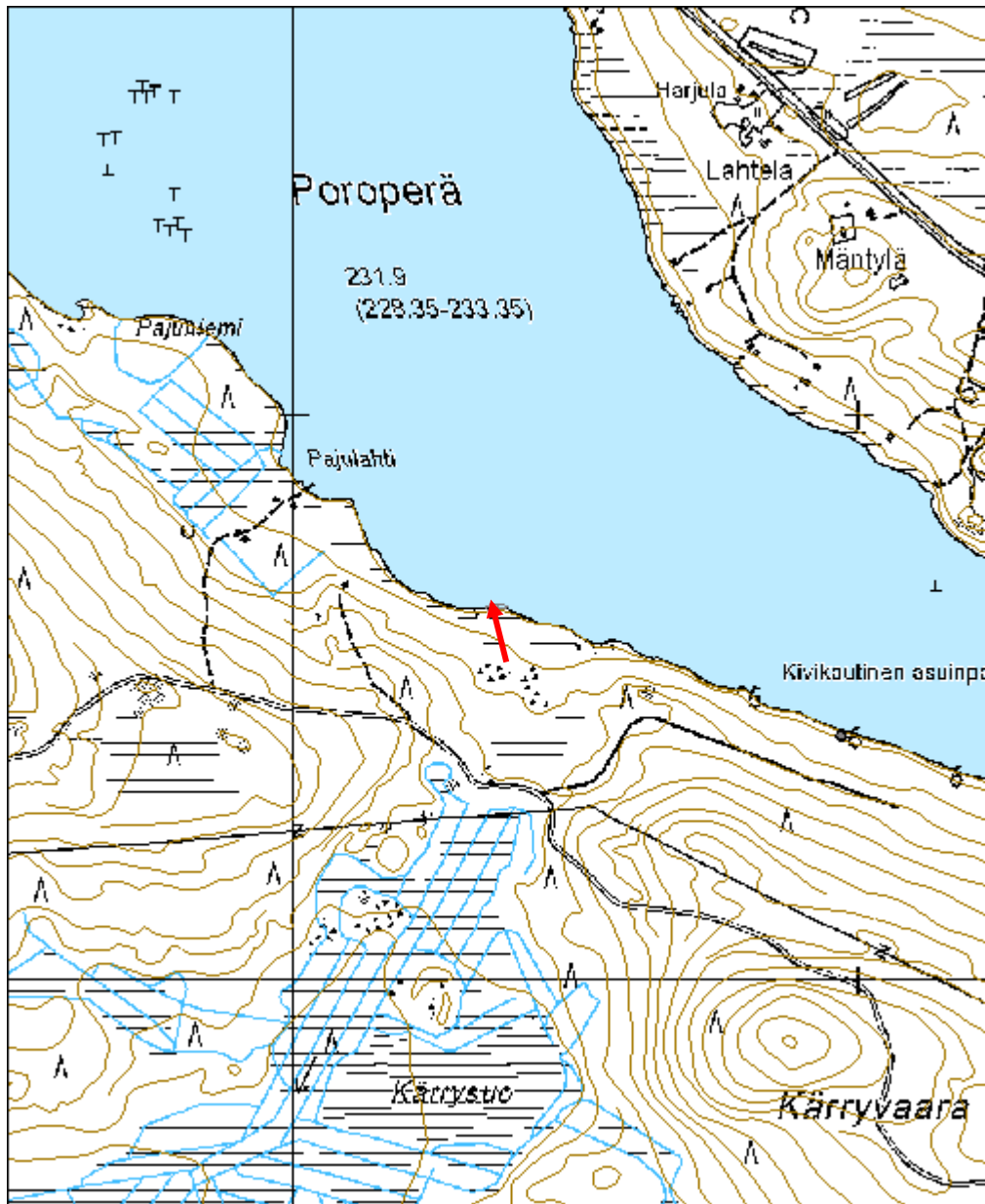
<b>Viranomais- rekisterinro:</b>		<b>Kunto:</b>	2 Kesinkertainen
<b>Arvotus:</b>	4 Esitys mj-luokka III	<b>Olotila:</b>	2 Ei käytössä
<b>Selitys:</b>		<b>Kohteen suojelu:</b>	9 Muu suojeluarvo
		<b>Selitys:</b>	Muinaismuistolaki

<b>Ympäristön suojelu:</b>	0 Ei määritelty
<b>Selitys:</b>	



Kvartsien löytöpaikka kuvattu idästä.

<b>Kohdetyyppi:</b>	99 Muu/määrittelemätön	Copyright:	© Metsähallitus 2008 © Maanmittauslaitos 1/MML/08
<b>Koordinaatit:</b>	X 7295656, Y 3570357, Z 232	Mittakaava:	1:10000



<b>Kaupinmutka E kivikautinen asuinpaikka</b>	<b>MH-tunnus: 118881</b>
---	------------------------------

<b>Kohdetyyppi:</b>	1 Asuinpaikat	<b>Haltija:</b>	151 Metsätalous Pohjanmaa
<b>Ajoitus:</b>	7117 Esihistoriallinen aika	<b>Ylläpitäjä:</b>	151 Metsätalous Pohjanmaa
<b>Rakentamisvuosi:</b>		<b>Kunta:</b>	832 TAIVALKOSKI
<b>Lukumäärä:</b>	1		

<b>Koordinaattiselitys:</b>		<b>Geometria tuotettu:</b>	4 Gps-mittaus, korjaamaton
<b>Koordinaatit:</b>	X 7286911, Y 3567318, Z 220	<b>Löydöt:</b>	KM 31772

#### *Taustatiedot*

Muinaisjäännöskohde 832010049

#### *Ympäristön kuvaus*

Kohde sijaitsee Kostonjoen itälaidalla rantatörmän päällä. Metsän kehitysluokka on varttunut kasvatusmetsikkö.

#### *Kohteen kuvaus*

Paikalla on sorakuoppa, jonka luoteislaidalta löytyi kohdetta tarkastettaessa kvartsi-iskoksia. Kohde on löytynyt inventoinnissa vuonna 1999.

#### *Kohteen rajaus*

Kohde rajautuu pistemäisesti muinaisjäännösrekisterin mukaisesti.

#### *Tulkinta*

Osin tuhoutunut kivikautinen asuinpaikka.

#### *Lisätietoja*

Museoviraston arkisto:  
Sarkkinen, M. 1999: Taivalkoski inventointi

#### *Toimenpiteet*

#### *Tarkastukset*

Tila: 3 Toteutettu Laji: 6 Suojeluarvojen tarkastus Tarkastusvuosi: 2010  
Tarkastuspvm: 15.7.2010 Tarkastaja: H. Kelola-Mäkeläinen  
Kuvaus: Taivalkoski kulttuuriperintöinventointi 2010

<b>Viranomaisrekisterinro:</b>	832010049	<b>Kunto:</b>	3 Huono
		<b>Olotila:</b>	2 Ei käytössä
<b>Arvotus:</b>	3 Esitys mj-luokka II	<b>Kohteen</b>	2 Muinaisjäännösrekisteri II

<b>Selitys:</b>	<b>suojelu:</b>
<b>Selitys:</b>	<b>Selitys:</b>
<b>Ympäristön suojelu:</b>	0 Ei määritelty
<b>Selitys:</b>	

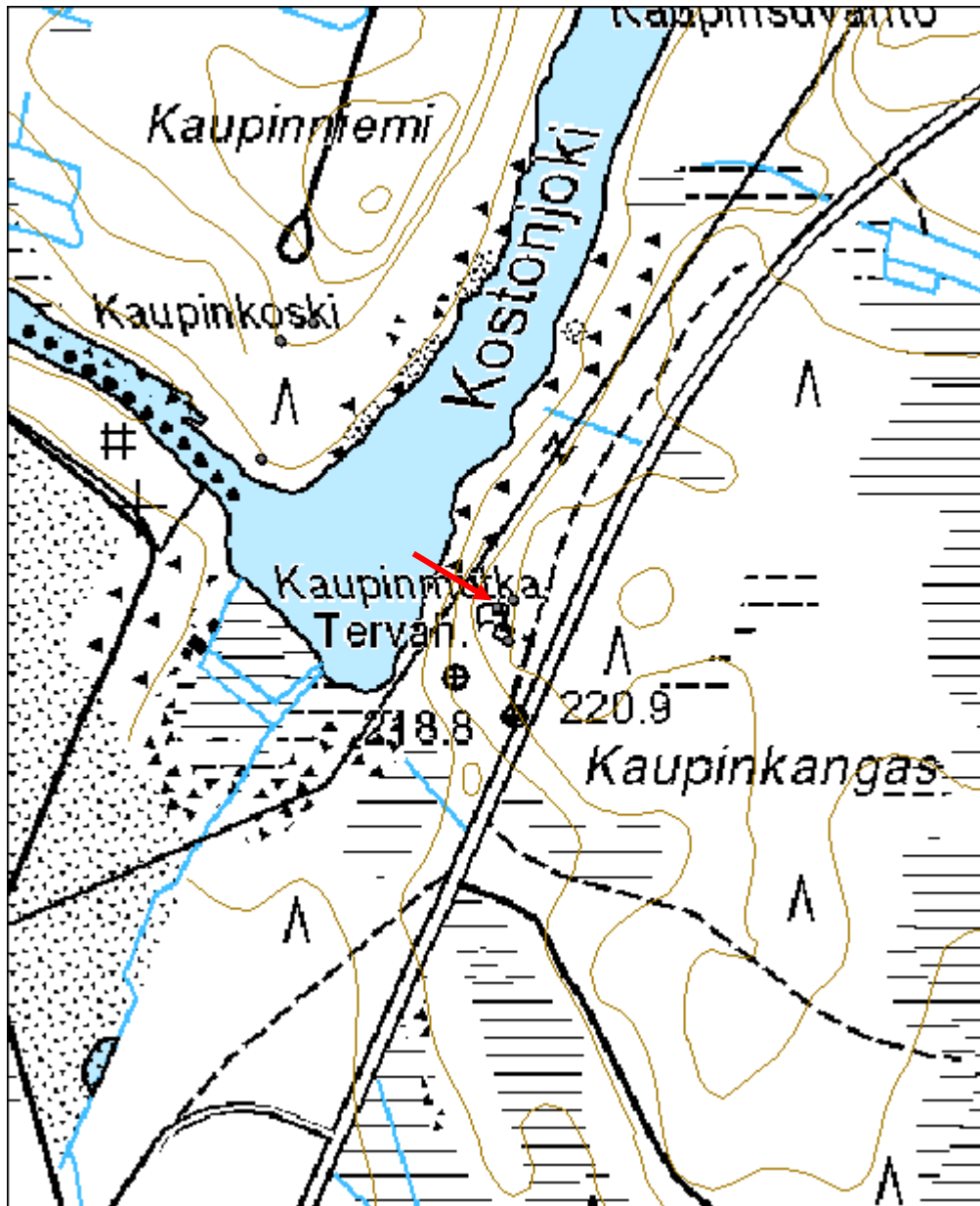


Yleiskuva kaakosta.



Kvartsien löytöpaikka kuvattu kaakosta.

<b>Kohdetyyppi:</b>	1 Asuinpaikat	Copyright:	© Metsähallitus 2008 © Maanmittauslaitos 1/MML/08
<b>Koordinaatit:</b>	X 7286911, Y 3567318, Z 220	Mittakaava:	1:5000



<b>Hautalampi pyyntikuoppa</b>	<b>MH-tunnus: 119081</b>
--------------------------------	------------------------------

<b>Kohdetyyppi:</b>	17 Kivi- ja maarakenteet	<b>Haltija:</b>	151 Metsätalous Pohjanmaa
<b>Ajoitus:</b>	7117 Esihistoriallinen aika	<b>Ylläpitäjä:</b>	151 Metsätalous Pohjanmaa
<b>Rakentamisvuosi:</b>		<b>Kunta:</b>	832 TAIVALKOSKI
<b>Lukumäärä:</b>	1		

<b>Koordinaattiselitys:</b>		<b>Geometria tuotettu:</b>	4 Gps-mittaus, korjaamaton
<b>Koordinaatit:</b>	X 7284150, Y 3566866, Z 213	<b>Löydöt:</b>	

<b><i>Taustatiedot</i></b>
Uusi löytö
<b><i>Ympäristön kuvaus</i></b>
Kohde sijaitsee kapean ja matalan soiden ympäröimän hiekkaharjun korkeimmalla kohdalla. Puut on kaadettu harjulta noin 20 vuotta sitten ja kuopassa kasvaa noin 17-vuotiaita mäntyjä. Aluskasvillisuus paikalla on kulunutta. Metsän kehitysluokka on nuori kasvatusmetsikkö.
<b><i>Kohteen kuvaus</i></b>
Harjulla on soikea 2 m leveä, 2,4 m pitkä ja 50 cm syvä kuoppa. Maa on rikkoutunut kuopan länsilaidalla. Sijaintinsa ja ulkomuotonsa perusteella kuoppa sopii pyyntikuopaksi.
<b><i>Kohteen rajaus</i></b>
Kohde rajautuu pistemäisesti näkyvien rajojen mukaan.
<b><i>Tulkinta</i></b>
Pyyntikuoppa
<b><i>Lisätietoja</i></b>

<b><i>Toimenpiteet</i></b>

<b><i>Tarkastukset</i></b>
Tila: 3 Toteutettu Laji: 6 Suojeluarvojen tarkastus Tarkastusvuosi: 2010
Tarkastuspvm: 15.7.2010 Tarkastaja: H. Kelola-Mäkeläinen
Kuvaus: Taivalkoski kulttuuriperintöinventointi 2010

<b>Viranomaisrekisterinro:</b>	<b>Kunto:</b> 1 Hyvä
--------------------------------	----------------------

<b>Arvotus:</b>	3 Esitys mj-luokka II	<b>Olotila:</b>	2 Ei käytössä
<b>Selitys:</b>		<b>Kohteen suojele:</b>	9 Muu suojeleuarvo
		<b>Selitys:</b>	Muinaismuistolaki
<b>Ympäristön suojele:</b>	0 Ei määritelty		
<b>Selitys:</b>			



Yleiskuva lounaasta.



Yleiskuva pohjoisesta.

<b>Kohdetyyppi:</b>	17 Kivi- ja maarakenteet	<b>Copyright:</b>	© Metsähallitus 2008 © Maanmittauslaitos 1/MML/08
<b>Koordinaatit:</b>	X 7284150, Y 3566866, Z 213	<b>Mittakaava:</b>	1:10000





<b>Isosaari pyyntikuoppa</b>	<b>MH-tunnus: 119141</b>
------------------------------	------------------------------

<b>Kohdetyyppi:</b>	9 Valmistuspaikat/työpaikat	<b>Haltija:</b>	151 Metsätalous Pohjanmaa
<b>Ajoitus:</b>	7117 Esihistoriallinen aika	<b>Ylläpitäjä:</b>	151 Metsätalous Pohjanmaa
<b>Rakentamisvuosi:</b>		<b>Kunta:</b>	832 TAIVALKOSKI
<b>Lukumäärä:</b>	7		

<b>Koordinaattiselitys:</b>		<b>Geometria tuotettu:</b>	4 Gps-mittaus, korjaamaton
<b>Koordinaatit:</b>	X 7276243, Y 3587095, Z 240	<b>Löydöt:</b>	

<b><i>Taustatiedot</i></b>
Uusi löytö
<b><i>Ympäristön kuvaus</i></b>
Kohde sijaitsee Isosaaren lounaisrannalla mäntyä kasvavalla hiekkaharjulla. Alueesta osa on Kylmäluoman retkeilyaluetta ja osa yksityismaata. Metsän kehitysluokka on uudistuskypsämetsikkö.
<b><i>Kohteen kuvaus</i></b>
Paikalla olevan hiekkaharjun lounaisreunalla on seitsemän pyyntikuoppa, joista kolme sijoittuu alueen eteläpäähän ja neljä pohjoispäähän. Kuopat ovat muodoltaan soikeita tai pyöreitä ja niiden koko vaihtelee 1,2 metristä 3 metriin. Syvyys vaihtelee 30 cm:stä 60 cm:n. Seuraavassa tarkempi kuvaus kuopista: Kuoppa 1 (x= 3587145, y= 7276143): Soikeanmuotoinen n. 3 m pitkä ja 1,5 m leveä kuoppa, jossa ei huuhtoutumiskerrosta. Kairatessa tuli merkkejä kaksoismaannoksesta. Syvyys n. 30 cm. Kuoppa 2 (x= 3587131, y= 7276157): Soikeahko n. 1,5 m pitkä ja 1 m leveä kuoppa. Syvyys n. 25 cm. Kuopassa ja kuopan ympärillä yhtä paksu huuhtoutumiskerros ja kuopan reunassa tuplamaannos. Kuopan ympärillä nähtävissä jonkinlaista vallia. Kuoppa 3 (x= 3587129, y= 7276164): Soikeanmuotoinen n. 3 m pitkä ja 1,2-1,5 m leveä kuoppa, jonka syvyys n. 30 cm. Huuhtoutumiskerros on yhtä paksu kuopassa kuin ympäristössä ja kuopan lounaislaidalla on tuplamaannos. Kuopat 2 ja 3 vierekkäin ovat harjun suuntaisia ja n. 10 m päässä toisistaan. Kuoppa 4 (x= 3587061, y= 7276291): Kuoppa sijaitsee pienellä ja kapealla hiekkaharjulla. Soikeanmuotoinen n. 3 m pitkä ja 1 m leveä kuoppa. Syvyys n. 50 cm. Sorapohjainen, kairaan jäi vain pari senttiä turvetta. Kuoppa 5 (x= 3587093, y= 7276276): Pyöreä kuoppa, jonka keskeltä kulkee polku. Kuopan halkaisija on 2 m ja syvyys n. 20 cm. Huuhtoutumiskerros on yhtä paksu kuopassa kuin ympäristössä. Lisäksi kairatessa tuli merkkejä tuplamaannoksesta. Kuoppa 6 (x= 3587078, y= 7276309): Pyöreä kuoppa, jonka halkaisija on n. 1,2 m ja syvyys n. 30 cm. Kuoppa sijaitsee sorapohjaisella harjanteella ja kairatessa kairaan jäi pari senttiä turvetta, ei huuhtoutumiskerrosta. Kuoppa 7 (x= 3587074, y= 7276345): Soikea, syvä kuoppa soraharjun päällä. Kuoppa on

n. 3 m pitkä ja 1,5 m leveä ja sen syvyys on n. 50-60 cm.

***Kohteen rajaus***

Kohde rajautuu aluemaisesti kuoppien sijainnin mukaan.

***Tulkinta***

Pyyntikuoppajärjestelmä

***Lisätietoja***

Kartta kuoppien numeroista ja sijainnista löytyy liitetiedosto-välilehdeltä.

***Toimenpiteet***

***Tarkastukset***

Tila: 3 Toteutettu Laji: 6 Suojeluarvojen tarkastus Tarkastusvuosi: 2010  
Tarkastuspvm: 26.7.2010 Tarkastaja: H. Kelola-Mäkeläinen  
Kuvaus: Taivalkoski kulttuuriperintöinventointi 2010

**Viranomais-  
rekisterinro:**

**Kunto:** 1 Hyvä

**Arvotus:** 3 Esitys mj-luokka II

**Olotila:** 2 Ei käytössä

**Kohteen  
suojelu:** 9 Muu suojeluarvo

**Selitys:**

**Selitys:** Muinaismuistolaki

**Ympäristön  
suojelu:**

99 Muu suojeluarvoa sisältävä alue

**Selitys:**

Retkeilyalue

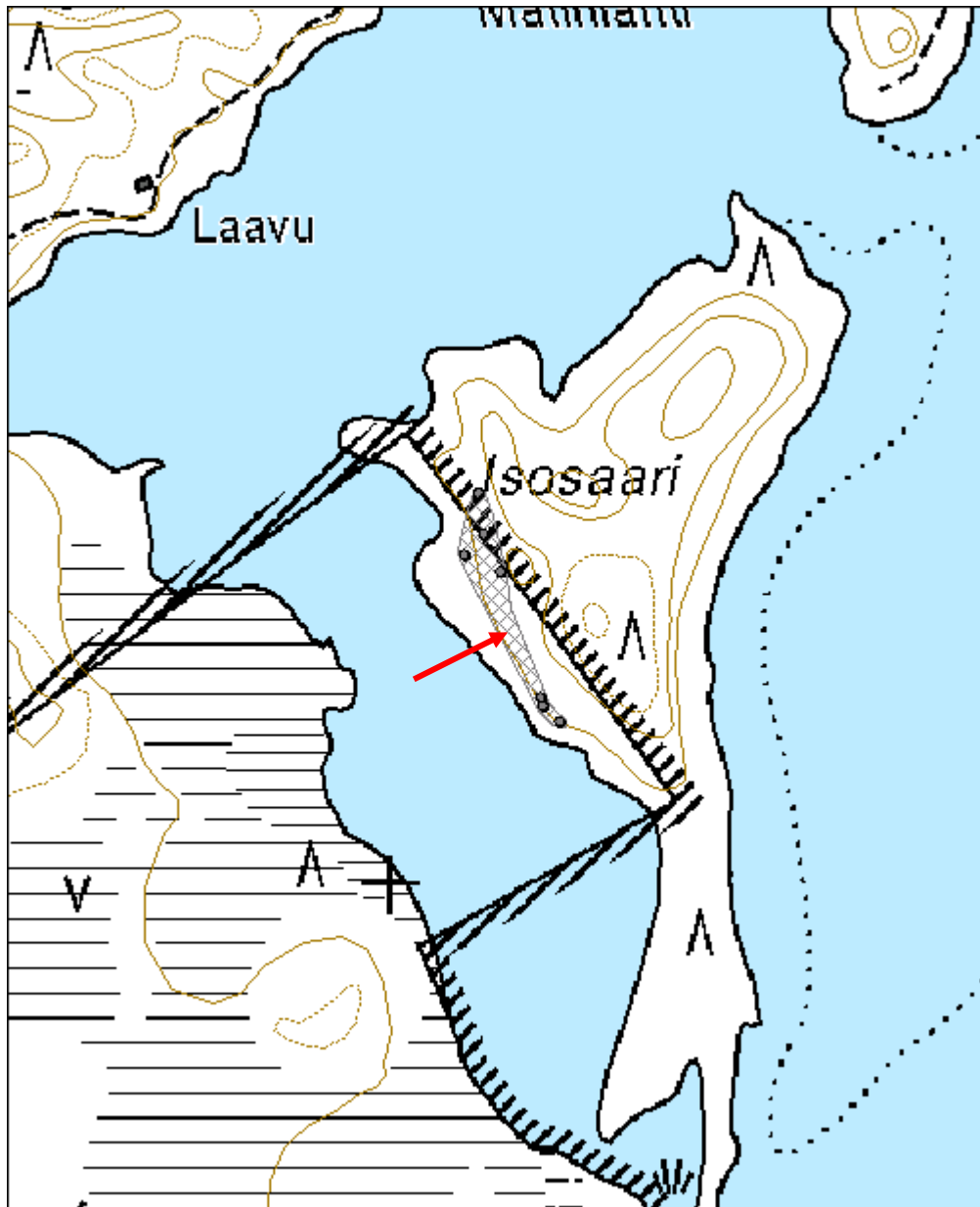


Yleiskuva harjanteesta, jolla pyyntikuopat sijaitsevat.



Kuoppa 4 pohjoisesta.

<b>Kohdetyyppi:</b>	9 Valmistuspaikat/työpaikat	Copyright:	© <i>Metsähallitus 2008</i> © <i>Maanmittauslaitos 1/MML/08</i>
<b>Koordinaatit:</b>	X 7276243, Y 3587095, Z 240	Mittakaava:	1:5000



<b>Mustaperä kivikautinen asuinpaikka</b>	<b>MH-tunnus: 119241</b>
---	------------------------------

<b>Kohdetyyppi:</b>	1 Asuinpaikat	<b>Haltija:</b>	151 Metsätalous Pohjanmaa
<b>Ajoitus:</b>	7111 Kivikausi	<b>Ylläpitäjä:</b>	151 Metsätalous Pohjanmaa
<b>Rakentamisvuosi:</b>		<b>Kunta:</b>	832 TAIVALKOSKI
<b>Lukumäärä:</b>	1		

<b>Koordinaattiselitys:</b>		<b>Geometria tuotettu:</b>	4 Gps-mittaus, korjaamaton
<b>Koordinaatit:</b>	X 7276566, Y 3585967, Z 243	<b>Löydöt:</b>	KM 38434:1-5, asuinpaikka- löytöjä

<b><i>Taustatiedot</i></b>
Uusi löytö
<b><i>Ympäristön kuvaus</i></b>
Kohde sijaitsee hiekkapohjaisella rantaterassilla Mustaperän etelärannalla. Kankaalla on useita jyrkähkötä harjuja ja kohteen kaakkoislaidan päällä kulkee Kylmäluoman retkeilyalueen polku. Metsän kehitysluokka on uudistuskypsämetsikkö.
<b><i>Kohteen kuvaus</i></b>
Paikalla on suorakaiteenmuotoinen lounais-koillisuuntainen painauma, jonka koko 14 x 6,2 m ja syvyys n. 50-70 cm. Painauman koillispuolella on kaatunut kelohonka, jonka alta löytyi palaneita kiviä, kvartsi-iskoksia sekä palanutta luuta. Puun viereen tehdystä koepistosta löytyi n. 25-30 cm syvyydestä palaneita kiviä, hiilensekaista likamaata ja palanutta luuta. Nämä löydöt viittaavat siihen, että paikalla on ollut liesi. Painaumaan tehdyistä koepistoista löytyi 10-20 cm paksuinen likamaakerros sekä kvartsi-iskoksia ja kivilaji-iskos. Löytöpaikat on merkitty karttaan pisteinä ja muinaisjäännösrajoituksen sisällä oleva rajausta kertoo asumuspainanteen sijainnin. Lisäksi noin 40 m päässä painanteesta itään on hiekkaharjun alapuolella epämääräinen toinen painauma, josta ei kuitenkaan koepistoissa tullut asuinpaikkaan viittaavia merkkejä.
<b><i>Kohteen rajausta</i></b>
Kohde on rajattu sen itä-, pohjois- ja etelälaidalta topografian perusteella ja länsilaidan rajausta perustuu koepistoihin.
<b><i>Tulkinta</i></b>
Kivikautinen asuinpaikka, jossa asumuspainanne.
<b><i>Lisätietoja</i></b>

<b><i>Toimenpiteet</i></b>
----------------------------

<b><i>Tarkastukset</i></b>
Tila: 3 Toteutettu      Laji: 6 Suojeluarvojen tarkastus      Tarkastusvuosi: 2010
Tarkastuspvm: 26.7.2010      Tarkastaja: H. Kelola-Mäkeläinen
Kuvaus: Taivalkoski kulttuuriperintöinventointi 2010

<b>Viranomais- rekisterinro:</b>		<b>Kunto:</b>	1 Hyvä
<b>Arvotus:</b>	3 Esitys mj-luokka II	<b>Olotila:</b>	2 Ei käytössä
<b>Selitys:</b>		<b>Kohteen suojelu:</b>	9 Muu suojeluarvo
		<b>Selitys:</b>	Muinaismuistolaki

<b>Ympäristön suojelu:</b>	99 Muu suojeluarvoa sisältävä alue
<b>Selitys:</b>	Retkeilyalue

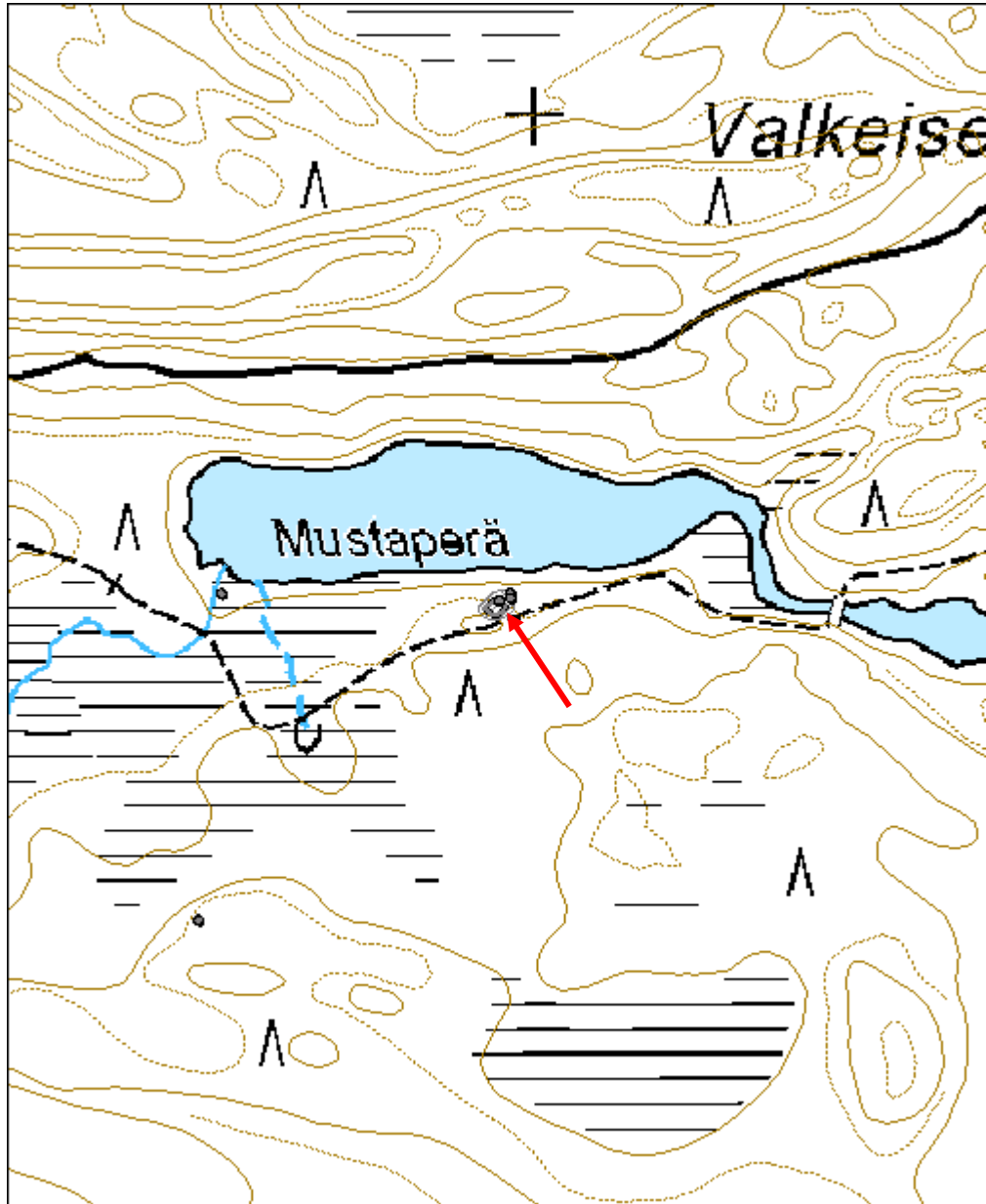


Yleiskuva lounaasta.



Yleiskuva asumuspainanteesta.

<b>Kohdetyyppi:</b>	1 Asuinpaikat	<b>Copyright:</b>	© Metsähallitus 2008 © Maanmittauslaitos 1/MML/08
<b>Koordinaatit:</b>	X 7276566, Y 3585967, Z 243	<b>Mittakaava:</b>	1:5000



<b>Velliperä pyyntikuoppa</b>		<b>MH-tunnus: 119601</b>	
<b>Kohdetyyppi:</b>	9 Valmistuspaikat/työpaikat	<b>Haltija:</b>	151 Metsätalous Pohjanmaa
<b>Ajoitus:</b>	7117 Esihistoriallinen aika	<b>Ylläpitäjä:</b>	151 Metsätalous Pohjanmaa
<b>Rakentamisvuosi:</b>		<b>Kunta:</b>	832 TAIVALKOSKI
<b>Lukumäärä:</b>	3		
<b>Koordinaattiselitys:</b>		<b>Geometria tuotettu:</b>	4 Gps-mittaus, korjaamaton
<b>Koordinaatit:</b>	X 7275849, Y 3577286, Z 255	<b>Löydöt:</b>	
<b><i>Taustatiedot</i></b>			
Uusi löytö			
<b><i>Ympäristön kuvaus</i></b>			
Kohde sijaitsee hiekkapohjaisella mäntykankaalla Velliperän ja Torinsalmen väliin jäävällä niemellä. Metsän kehitysluokka on uudistuskypsämetsikkö.			
<b><i>Kohteen kuvaus</i></b>			
Paikalla on kolme pyyntikuoppaa, joista kaksi (kuopat 1 ja 2 ) sijaitsevat alueen kaakkoislaidalla Velliperän puoleisella rinteellä ja yksi (kuoppa 3) alueen luoteispäässä rinteiden päällä. Kuoppa 1 (x= 3577310, y= 7275842) on pyöreä, halkaisijaltaan 2 m kokoinen kuoppa. Sen syvyys on n. 20 cm ja se on kulunut rinteiden puolelta. Kuopassa on huuhtoutumiskerros, kuten sen ympäristössäkin. Kuoppa 2 (x= 3577305, y= 7275836) on myös pyöreä ja sen halkaisija on 2,5 m. Sen syvyys on 30 cm ja siitäkin löytyi huuhtoutumiskerros, kuten ympäristöstä. Kuoppa 3 (x= 3577254, y= 7275861) on soikean muotoinen ja kooltaan n. 3 x 2,5 m. Sen syvyys on 40 cm ja sen lähellä on vielä yksi epämääräisempi kuoppa. Kuopassa on huuhtoutumiskerros, kuten ympäristössäkin.			
<b><i>Kohteen rajaus</i></b>			
Kohde rajautuu aluemaisesti kuoppien sijainnin mukaan.			
<b><i>Tulkinta</i></b>			
Pyyntikuoppia			
<b><i>Lisätietoja</i></b>			
<b><i>Toimenpiteet</i></b>			
<b><i>Tarkastukset</i></b>			



Tila: 3 Toteutettu	Laji: 6 Suojeluarvojen tarkastus	Tarkastusvuosi: 2010
Tarkastuspvm: 28.7.2010	Tarkastaja: H. Kelola-Mäkeläinen	
Kuvaus: Taivalkoski kulttuuriperintöinventointi 2010		

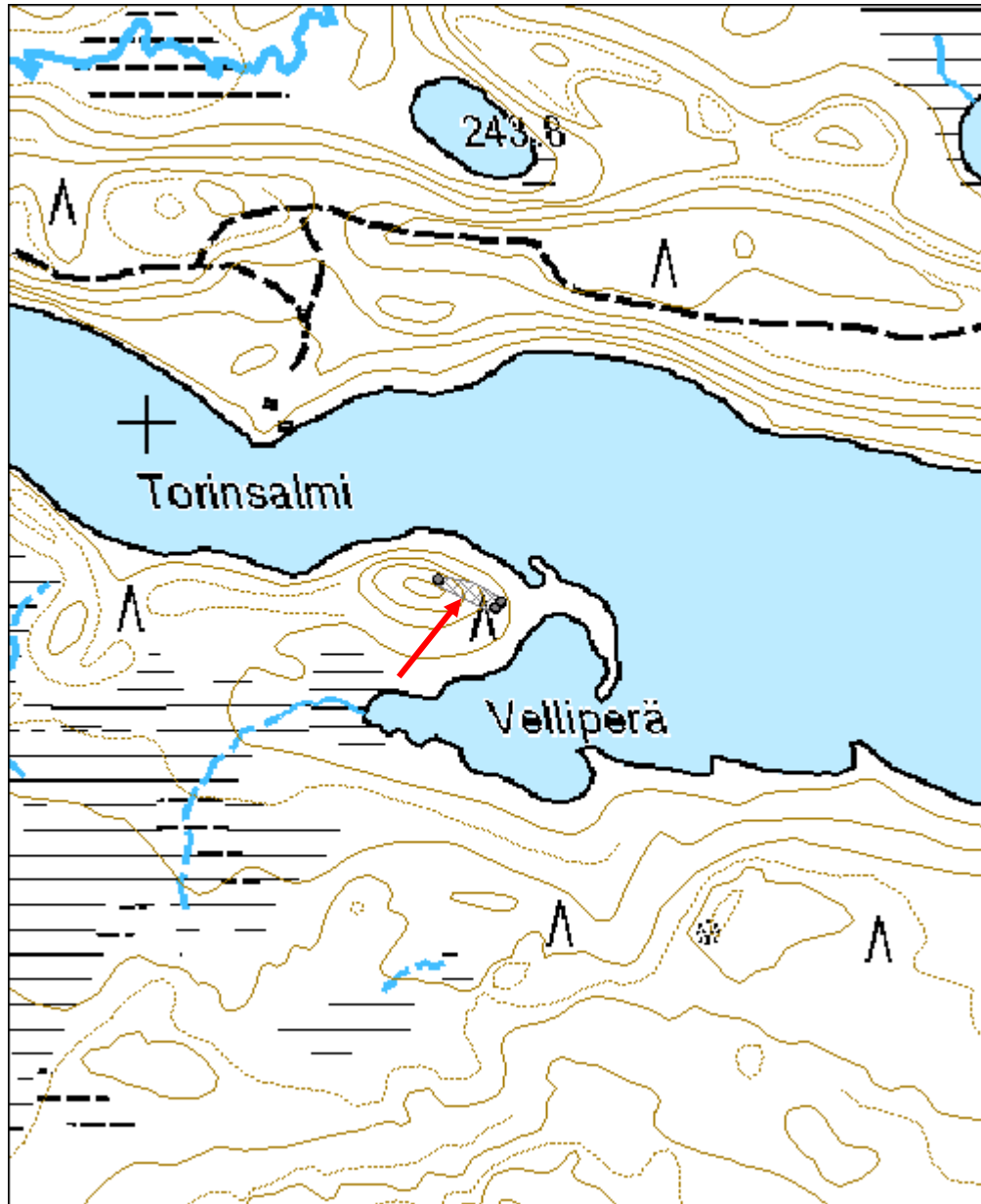
<b>Viranomais-</b> <b>rekisterinro:</b>		<b>Kunto:</b>	1 Hyvä
<b>Arvotus:</b>	3 Esitys mj-luokka II	<b>Olotila:</b>	2 Ei käytössä
<b>Selitys:</b>		<b>Kohteen</b> <b>suojelu:</b>	9 Muu suojeluarvo
		<b>Selitys:</b>	Muinaismuistolaki

<b>Ympäristön</b> <b>suojelu:</b>	99 Muu suojeluarvoa sisältävä alue
<b>Selitys:</b>	Retkeilyalue



Kuoppa 3 kuvattu pohjoisesta.

<b>Kohdetyyppi:</b>	9 Valmistuspaikat/työpaikat	Copyright:	© <i>Metsähallitus</i> 2008 © <i>Maanmittauslaitos</i> 1/MML/08
<b>Koordinaatit:</b>	X 7275849, Y 3577286, Z 255	Mittakaava:	1:5000



<b>Rouvastinsalmi pyyntikuoppa</b>	<b>MH-tunnus: 119682</b>
------------------------------------	------------------------------

<b>Kohdetyyppi:</b>	9 Valmistuspaikat/työpaikat	<b>Haltija:</b>	151 Metsätalous Pohjanmaa
<b>Ajoitus:</b>	7117 Esihistoriallinen aika	<b>Ylläpitäjä:</b>	151 Metsätalous Pohjanmaa
<b>Rakentamisvuosi:</b>		<b>Kunta:</b>	832 TAIVALKOSKI
<b>Lukumäärä:</b>	8		

<b>Koordinaattiselitys:</b>		<b>Geometria tuotettu:</b>	4 Gps-mittaus, korjaamaton
<b>Koordinaatit:</b>	X 7275224, Y 3580462, Z 247	<b>Löydöt:</b>	

<b><i>Taustatiedot</i></b>
Uusi löytö
<b><i>Ympäristön kuvaus</i></b>
Kohde sijaitsee mäntyä kasvavalla hiekkapohjaisella niemekkeellä Kylmäluoma-järven etelärannalla. Metsän kehitysluokka on uudistuskypsämetsikkö.
<b><i>Kohteen kuvaus</i></b>
Paikalla on pyyntikuoppajärjestelmä, jossa on kahdeksan kuoppaa. Kuoppien koko vaihtelee 1,5 metristä 4,3 metriin ja syvyys 20-60 cm välillä. Kuoppa 1 (x= 3580494, y= 7275264) on muodoltaan pyöreä ja se on vallien ympäröimä. Valli puuttuu itälaidalta, jossa menevä polku on luultavasti tuhonnut sen. Kuopan halkaisija on 4,3 m ja syvyys 60 cm. Kuopassa on ohut huuhtoutumiskerros. Kuopasta 1 noin 4 m pohjoiseen on toinen epämääräisempi kuoppa, jonka läpimitta on n. 1,5 m ja syvyys n. 30 cm. Kuoppa 2 (x= 3580476, y= 7275252) sijaitsee edellisestä kuopasta n. 20 m etelään. Kuoppa on pyöreähkö ja sen halkaisija on 3,7 m ja syvyys 60cm. Kuopassa on paksu huuhtoutumiskerros. Kuoppa 3 (x= 3580464, y= 7275235) sijaitsee edellisestä kuopasta 20 m etelään. Kuoppa on pyöreähkö ja sen halkaisija on 2,7 m ja syvyys 60cm. Kuopassa ja sen ympäristössä on paksu huuhtoutumiskerros. Kuoppa 4 (x= 3580436, y= 7275216) on epämääräisempi pyöreähkö kuoppa. Sen halkaisija on 2m ja syvyys 20 cm. Kuoppa 5 (x= 3580434, y= 7275211) on pyöreähkö, jonka halkaisija on n. 3 m. ja syvyys 40 cm. Kuoppa 6 (x= 3580424, y= 7275192) on edellisiä kuoppia pienempi kuoppa. Se on pyöreä ja sen halkaisija on 1,5 m ja syvyys 30 cm. Huuhtoutumiskerros kuopassa on yhtä paksu kuin ympäristössä. Kuoppa 7 (x= 3580423, y= 7275189) on vaikeasti havaittavissa oleva pyöreä kuoppa, jonka halkaisija on 1,5 m ja syvyys 20 cm. Huuhtoutumiskerros on yhtä paksu kuopassa kuin ympäristössä. Kuoppa 8 (x= 3580421, y= 7275186) on pyöreä kuoppa, jonka keskeltä kulkee eläinten tekemä polku. Kuopan halkaisija on 2 m ja syvyys 30 cm. Huuhtoutumiskerros on yhtä

paksu kuopassa kuin ympäristössä. Kuopan eteläpuolella on mahdollisesti toinen epämääräisempi kuoppa.

***Kohteen raja***

Kohde rajautuu aluemaisesti kuoppien levinnän mukaan.

***Tulkinta***

Pyyntikuoppia

***Lisätietoja***

***Toimenpiteet***

***Tarkastukset***

Tila: 3 Toteutettu      Laji: 6 Suojeluarvojen tarkastus      Tarkastusvuosi: 2010  
 Tarkastuspvm: 28.7.2010      Tarkastaja: H. Kelola-Mäkeläinen  
 Kuvaus: Taivalkoski kulttuuriperintöinventointi 2010

**Viranomais-  
rekisterinro:**

**Kunto:** 1 Hyvä

**Olotila:** 2 Ei käytössä

**Arvotus:** 3 Esitys mj-luokka II

**Kohteen  
suojelu:** 9 Muu suojeluarvo

**Selitys:**

**Selitys:** Muinaismuistolaki

**Ympäristön  
suojelu:**

99 Muu suojeluarvoa sisältävä alue

**Selitys:**

Retkeilyalue



Pyyntikuoppa 1 kuvattu luoteesta.

<b>Kohdetyyppi:</b>	9 Valmistuspaikat/työpaikat	Copyright:	© Metsähallitus 2008 © Maanmittauslaitos 1/MML/08
<b>Koordinaatit:</b>	X 7275224, Y 3580462, Z 247	Mittakaava:	1:5000



<b>Otsaojan suu W tulisija</b>	<b>MH-tunnus: 120430</b>
--------------------------------	------------------------------

<b>Kohdetyyppi:</b>	9 Valmistuspaikat/työpaikat	<b>Haltija:</b>	151 Metsätalous Pohjanmaa
<b>Ajoitus:</b>	7117 Esihistoriallinen aika	<b>Ylläpitäjä:</b>	151 Metsätalous Pohjanmaa
<b>Rakentamisvuosi:</b>		<b>Kunta:</b>	832 TAIVALKOSKI
<b>Lukumäärä:</b>	1		

<b>Koordinaattiselitys:</b>		<b>Geometria tuotettu:</b>	4 Gps-mittaus, korjaamaton
<b>Koordinaatit:</b>	X 7277440, Y 3549400, Z 185	<b>Löydöt:</b>	

<b><i>Taustatiedot</i></b>
Muinaisjäännösrekisterin kohde 832010075.
<b><i>Ympäristön kuvaus</i></b>
Kohde sijaitsee Iijoen rantatörmällä pienessä notkelmassa. Paikalla kasvaa heinää, katajia sekä nuoria koivuja. Metsän kehitysluokka on varttunut kasvatusmetsikkö.
<b><i>Kohteen kuvaus</i></b>
Paikalla on Mika Sarkkisen vuoden 1999 inventoinnissa löytämä liesi/tulisija. Tulisija sijaitsee polun varressa sammaleen alla. Tarkastettaessa kohdetta polulta löytyi yksi pieni palanut kivi, mutta muuten tulisija ei ollut näkyvissä.
<b><i>Kohteen rajaus</i></b>
Kohde rajautuu pistemäisesti muinaisjäännösrekisteripisteen mukaisesti.
<b><i>Tulkinta</i></b>
Tulisija
<b><i>Lisätietoja</i></b>

<b><i>Toimenpiteet</i></b>

<b><i>Tarkastukset</i></b>
Tila: 3 Toteutettu      Laji: 6 Suojeluarvojen tarkastus      Tarkastusvuosi: 2010 Tarkastuspvm: 5.8.2010      Tarkastaja: H. Kelola-Mäkeläinen Kuvaus: Taivalkoski kulttuuriperintöinventointi 2010

<b>Viranomaisrekisterinro:</b>	832010075	<b>Kunto:</b>	1 Hyvä
		<b>Olotila:</b>	2 Ei käytössä

<b>Arvotus:</b>	3 Esitys mj-luokka II	<b>Kohteen suojelu:</b>	2 Muinaisjäännösrekisteri II
<b>Selitys:</b>		<b>Selitys:</b>	

<b>Ympäristön suojelu:</b>	0 Ei määritelty
<b>Selitys:</b>	

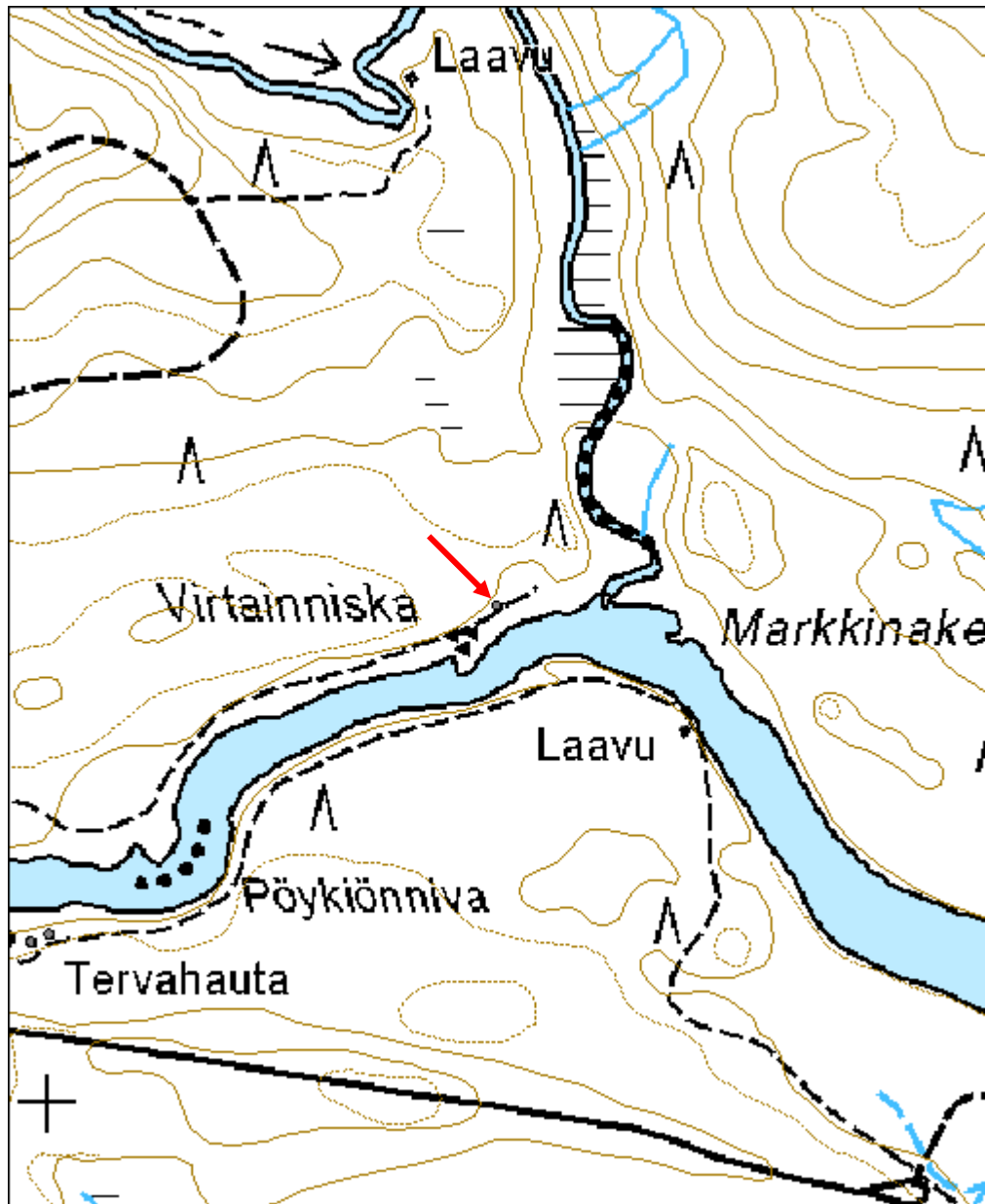


Palanut kivi polulla.



Yleiskuva idästä. Tulisijan paikka kuvan keskellä.

<b>Kohdetyyppi:</b>	9 Valmistuspaikat/työpaikat	Copyright:	© Metsähallitus 2008 © Maanmittauslaitos 1/MML/08
<b>Koordinaatit:</b>	X 7277440, Y 3549400, Z 185	Mittakaava:	1:5000





<b>Paloharju kivikautinen asuinpaikka</b>	<b>MH-tunnus:</b> 122301
---	-----------------------------

<b>Kohdetyyppi:</b>	1 Asuinpaikat	<b>Haltija:</b>	151 Metsätalous Pohjanmaa
<b>Ajoitus:</b>	7111 Kivikausi	<b>Ylläpitäjä:</b>	151 Metsätalous Pohjanmaa
<b>Rakentamisvuosi:</b>		<b>Kunta:</b>	832 TAIVALKOSKI
<b>Lukumäärä:</b>	1		

<b>Koordinaattiselitys:</b>		<b>Geometria tuotettu:</b>	8 Digitointi, mittakaava <1:20000
<b>Koordinaatit:</b>	X 7276389, Y 3546998, Z 185	<b>Löydöt:</b>	KM 38435: 1-5 (kvartsi-iskoksia, palanutta luuta)

### *Taustatiedot*

Uusi löytö

### *Ympäristön kuvaus*

Kohde sijaitsee Iijoen länsirannalla rantaterassilla, jossa kasvaa harvaa mäntymetsää. Aluskasvillisuus koostuu kanervasta, sammaleesta ja varvuista. Aivan vieressä on vanha hiekkakuoppa. Alueen halki kulkee porojen tekemä polku. Metsän kehitysluokka on nuori kasvatusmetsikkö.

### *Kohteen kuvaus*

Paikalla on noin 30 m leveä tasanne, joka etelässä rajautuu hiekkakuoppaan, idässä kivikkoiseen jyrkästi nousevaan rinteeseen ja lännessä terassin laitaan. Pohjoisessa terassi jatkuu melko muuttumattomana ja rajautuu lopulta suoalueeseen. Tasanteen poikki kulkee porojen tekemä polku, josta löytyi kvartsi-iskos.

Polun länsipuolella tehdystä koekuopasta 1 (x= 3546992, y= 7276385) löytyi palanutta luuta, kvartsi-iskoksia sekä punaista että harmaata noensekaista likamaata. Likamaakerros oli paksuudeltaan 10-25 cm. Lisäksi kuopan länsilaidalta turpeen ja huuhtoutumiskerroksen alta löytyi kuoppa, jonka syvyys profiilista mitattutuna oli 40 cm. Palaneet luut löytyivät koekuopan etelälaidalta ja lounaiskulmasta. Osa luista tuli kuopasta.

Koepisto A (x= 3546986, y= 7276381) tehtiin hiekkakuopan reunalle ja pistosta löytyi kvartsi-iskoksia ja punaista likamaata. Likamaakerroksen paksuus oli 7-20 cm.

Koepistosta B (x= 3546992, y= 7276395), joka tehtiin pohjoisempaan polun varteen, ei tullut löytöjä, mutta pistossa oli havaittavissa ohut 5-15 cm paksuinen likamaakerros.

Koepistosta C (x= 3546998, y= 7276409) tehtiin hiekkakuopan laidasta 30 m pohjoiseen. Koepistosta ei tullut löytöjä eikä likamaata.

Koska terassi jatkui hiekkakuopan etelälaidalla, tehtiin sinne kaksi koepistoa. Koepistoista ei tullut löytöjä, mutta niissä oli havaittavissa selvä 5 cm:n paksuinen rikastumiskerros. On siis mahdollista, että asuinpaikka jatkuu hiekkakuopan eteläpuolellakin.

Paloharjun asuinpaikasta noin 1,5 km etelään sijaitsee Atsinki 1 -niminen kivikautinen asuinpaikka ja tästä vielä noin 800 metriä etelään Atsinki 2 -niminen kivikautinen asuinpaikka. Radiohiiliajoitukset ovat antaneet Atsinki 2 asuinpaikan iäksi 6890-7250 eKr.

### *Kohteen rajaus*

Kohde rajautuu aluemaisesti. Etelässä kohde rajautuu hiekkakuoppaan, idässä tasanteen

laitaan ja lännessä harjuun. Pohjoisessa alueen raja kulkee koepistojen B ja C välissä.

***Tulkinta***

Kivikautinen asuinpaikka.

***Lisätietoja***

Liitetiedostona tarkempi kartta, jossa näkyy koepistojen sijainti.

***Toimenpiteet***

***Tarkastukset***

Tila: 3 Toteutettu Laji: 6 Suojeluarvojen tarkastus Tarkastusvuosi: 2010  
 Tarkastuspvm: 25.8.2010 Tarkastaja: H. Kelola-Mäkeläinen  
 Kuvaus: Taivalkoski kulttuuriperintöinventointi 2010

**Viranomais-  
rekisterinro:**

**Kunto:** 1 Hyvä

**Arvotus:** 3 Esitys mj-luokka II

**Olotila:** 2 Ei käytössä

**Kohteen  
suojelu:** 9 Muu suojeluarvo

**Selitys:**

**Selitys:** Muinaismuistolaki

**Ympäristön  
suojelu:**

0 Ei määritelty

**Selitys:**



Panoraamakuva pohjoisesta.



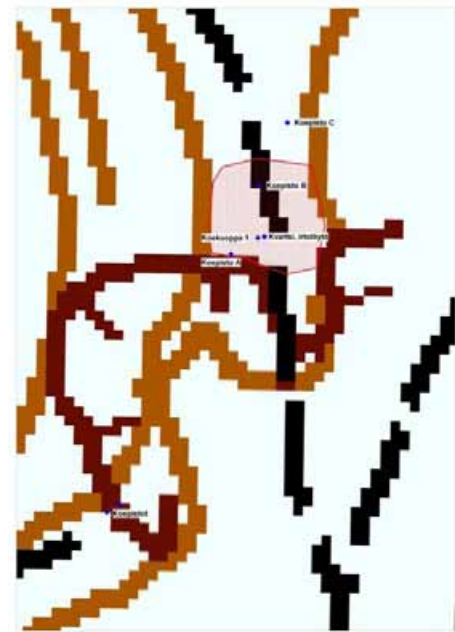
Yleiskuva rantatörmästä ja hiekkakuopasta. asuinpaikka sijaitsee hiekkakuopan takana



Koekuoppa 1 syvyydessä 15 cm etelästä

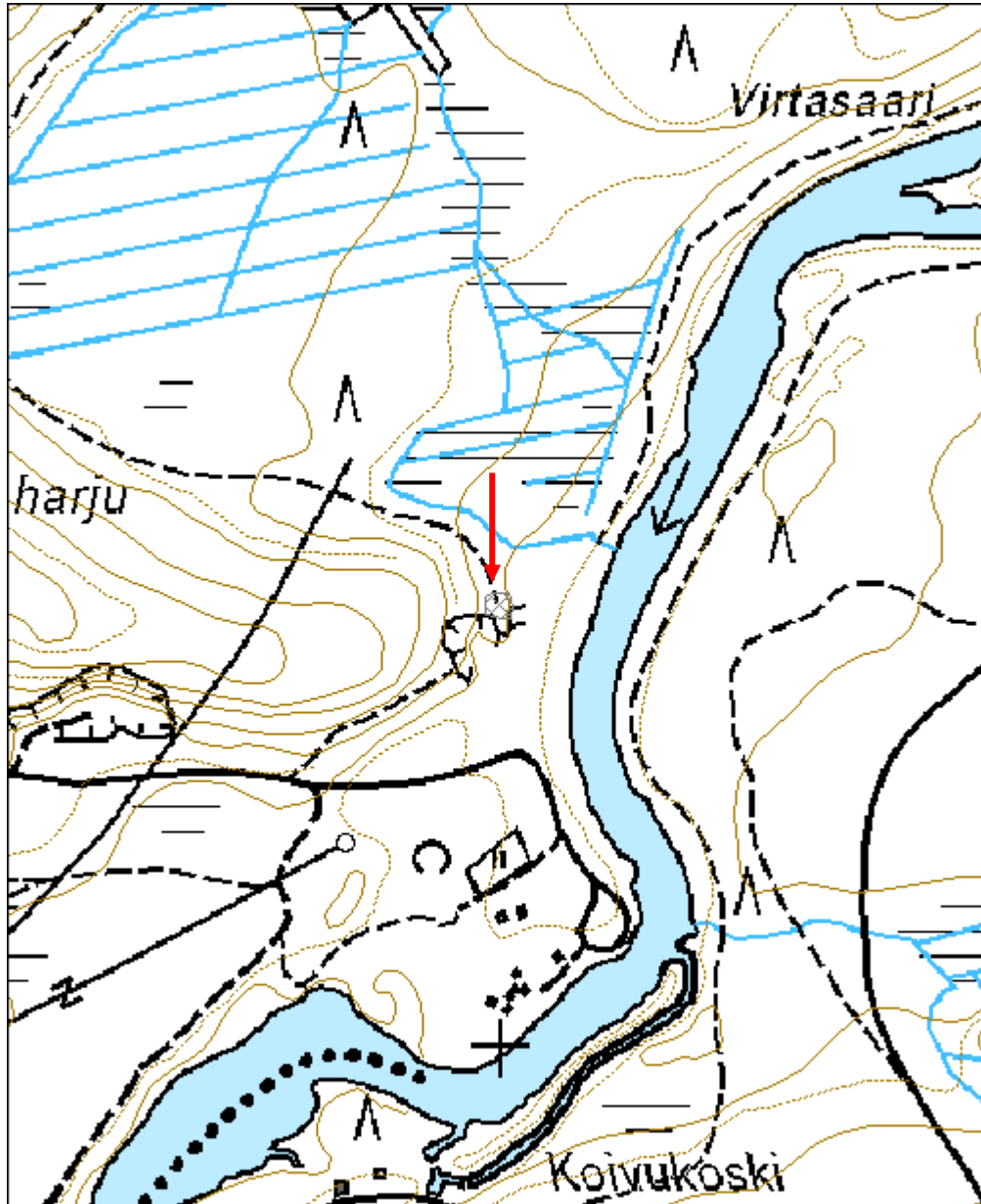


Koekuopan 1 rakenne (kuoppa) länsiprofiilissa



Koekuopan ja pistojen sijainti

<b>Kohdetyyppi:</b>	1 Asuinpaikat	Copyright:	© Metsähallitus 2008 © Maanmittauslaitos 1/MML/08
<b>Koordinaatit:</b>	X 7276389, Y 3546998, Z 185	Mittakaava:	1:5000



<b>Moskaharju kivikautinen asuinpaikka</b>	<b>MH-tunnus: 123115</b>
--	------------------------------

<b>Kohdetyyppi:</b>	1 Asuinpaikat	<b>Haltija:</b>	151 Metsätalous Pohjanmaa
<b>Ajoitus:</b>	7111 Kivikausi	<b>Ylläpitäjä:</b>	151 Metsätalous Pohjanmaa
<b>Rakentamisvuosi:</b>		<b>Kunta:</b>	832 TAIVALKOSKI
<b>Lukumäärä:</b>	1		

<b>Koordinaattiselitys:</b>		<b>Geometria tuotettu:</b>	8 Digitointi, mittakaava <1:20000
<b>Koordinaatit:</b>	X 7292751, Y 3547070, Z 243	<b>Löydöt:</b>	KM 38463: 1-2 (kvartsi-iskoksia)

<b><i>Taustatiedot</i></b>
Uusi löytö
<b><i>Ympäristön kuvaus</i></b>
Kohde sijaitsee Uudentalonjärven etelärannalla pienessä suojaisessa lahdessa. Alue on tasainen harjujen ja suon rajaama hiekkapohjainen rantaterassi. Alueella kasvaa mäntyjä, kuusia sekä muutamia lehtipuita. Aluskasvillisuus koostuu sammaleesta ja varvuista. Metsän kehitysluokka on uudistuskypsämetsikkö.
<b><i>Kohteen kuvaus</i></b>
Paikalta löytyi osin sorteuneesta rantatörmästä ja rantavedestä runsaasti kvartsi-iskoksia sekä aivan rantavedestä palaneita kiviä. Paikalle tehtiin rantatörmän päälle kolme koepistoa, joista koepistosta 1 (x= 3547072, y= 7292750) löytyi punaiseksi värjäytynyttä likamaata. Likamaan paksuus oli 2-5 cm. Löytöjä koepistoista ei tullut. Tasannetta ympäröi pohjoisessa suo, idässä ja etelässä matalahko kivinen harju ja lännessä järvi. Lisäksi asuinpaikasta noin 130 metriä pohjoiseen Mähkyränniemen länsirannalta löytyi kvartsi-iskos.
<b><i>Kohteen rajaus</i></b>
Kohde on rajattu alueen topografian ja koepistojen perusteella. Kohteen pohjoisraja mukaillee rantatörmää, idässä ja etelässä kohde rajautuu matalahkoihin harjuihin ja lännessä rantaan. Itä-länsisuunnassa alueen koko 18 m ja pohjois-eteläsuunnassa 20 m.
<b><i>Tulkinta</i></b>
Kivikautinen asuinpaikka
<b><i>Lisätietoja</i></b>

<b><i>Toimenpiteet</i></b>

<b><i>Tarkastukset</i></b>

Tila: 3 Toteutettu	Laji: 6 Suojeluarvojen tarkastus	Tarkastusvuosi: 2010
Tarkastuspvm: 2.9.2010	Tarkastaja: H. Kelola-Mäkeläinen	
Kuvaus: Taivalkoski kulttuuriperintöinventointi 2010		

<b>Viranomais-</b> <b>rekisterinro:</b>		<b>Kunto:</b>	1 Hyvä
<b>Arvotus:</b>	3 Esitys mj-luokka II	<b>Olotila:</b>	2 Ei käytössä
<b>Selitys:</b>		<b>Kohteen</b> <b>suojelu:</b>	9 Muu suojeluarvo
		<b>Selitys:</b>	Muinaismuistolaki

<b>Ympäristön</b> <b>suojelu:</b>	0 Ei määritelty
--------------------------------------	-----------------

<b>Selitys:</b>	
-----------------	--



Rantaterassi kuvattu idäsätä.



Yleiskuva rantatörmältä lännestä.

<b>Kohdetyyppi:</b>	1 Asuinpaikat	Copyright:	© Metsähallitus 2008 © Maanmittauslaitos 1/MML/08
<b>Koordinaatit:</b>	X 7292751, Y 3547070, Z 243	Mittakaava:	1:5000



## Historialliset kohteet (esitys mj-luokka II)

<b>Harjunpäänlampi tervahauta</b>	<b>MH-tunnus: 96091</b>
-----------------------------------	-------------------------

<b>Kohdetyyppi:</b>	9 Valmistuspaikat/työpaikat	<b>Haltija:</b>	151 Metsätalous Pohjanmaa
<b>Ajoitus:</b>	7116 Uusi aika	<b>Ylläpitäjä:</b>	151 Metsätalous Pohjanmaa
<b>Rakentamisvuosi:</b>		<b>Kunta:</b>	832 TAIVALKOSKI
<b>Lukumäärä:</b>	1		

<b>Koordinaattiselitys:</b>		<b>Geometria tuotettu:</b>	4 Gps-mittaus, korjaamaton
<b>Koordinaatit:</b>	X 7274393, Y 3574769, Z 258	<b>Löydöt:</b>	

<b><i>Taustatiedot</i></b>
Merkitty peruskarttaan.
<b><i>Ympäristön kuvaus</i></b>
Kohteen ympäristö on harvaa mäntykangasta, jossa aluskasvillisuutena on varpuja. Metsän kehitysluokka uudistuskypsämetsikkö.
<b><i>Kohteen kuvaus</i></b>
Pyöreä n. 1,2-1,4 m syvä tervahauta, jonka halssi eteläpuolella. Haudan halkaisija on n. 13 m, vallin paksuus n. 2,5 m ja halssin pituus n. 6 m. Kohde sijaitsee Kylmäluoman retkeilyalueella.
<b><i>Kohteen rajaus</i></b>
Kohde rajautuu pistemäisesti.
<b><i>Tulkinta</i></b>
Tervahauta
<b><i>Lisätietoja</i></b>

<b><i>Toimenpiteet</i></b>

<b><i>Tarkastukset</i></b>
Tila: 3 Toteutettu      Laji: 6 Suojeluarvojen tarkastus      Tarkastusvuosi: 2010 Tarkastuspvm: 26.5.2010      Tarkastaja: H. Kelola-Mäkeläinen Kuvaus: Taivalkoski kulttuuriperintöinventointi 2010

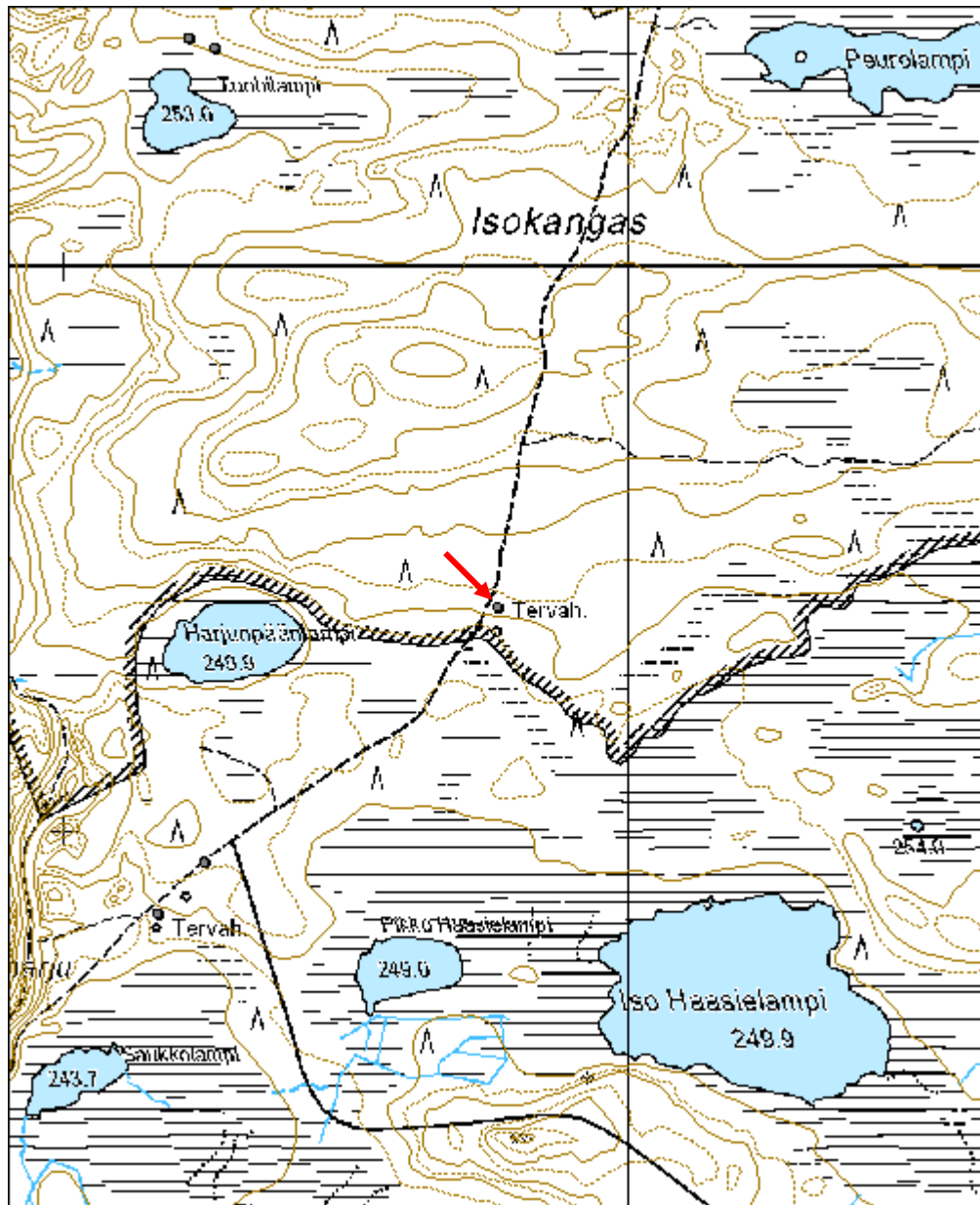
<b>Viranomaisrekisterinro:</b>	<b>Kunto:</b> 1 Hyvä
--------------------------------	----------------------



<b>Arvotus:</b>	3 Esitys mj-luokka II	<b>Olotila:</b>	2 Ei käytössä
<b>Selitys:</b>		<b>Kohteen suojelu:</b>	9 Muu suojeluarvo
		<b>Selitys:</b>	

<b>Ympäristön suojelu:</b>	99 Muu suojeluarvoa sisältävä alue
<b>Selitys:</b>	Retkeilyalue

<b>Kohdetyyppi:</b>	9 Valmistuspaikat/työpaikat	Copyright:	© Metsähallitus 2008 © Maanmittauslaitos 1/MML/08
<b>Koordinaatit:</b>	X 7274393, Y 3574769, Z 258	Mittakaava:	1:10000



<b>Kalaharju 1 Tervahauta</b>	<b>MH-tunnus: 96092</b>
-------------------------------	-------------------------

<b>Kohdetyyppi:</b>	9 Valmistuspaikat/työpaikat	<b>Haltija:</b>	151 Metsätalous Pohjanmaa
<b>Ajoitus:</b>	7116 Uusi aika	<b>Ylläpitäjä:</b>	151 Metsätalous Pohjanmaa
<b>Rakentamisvuosi:</b>		<b>Kunta:</b>	832 TAIVALKOSKI
<b>Lukumäärä:</b>	1		

<b>Koordinaattiselitys:</b>		<b>Geometria tuotettu:</b>	4 Gps-mittaus, korjaamaton
<b>Koordinaatit:</b>	X 7273942, Y 3574249, Z 253	<b>Löydöt:</b>	

<b><i>Taustatiedot</i></b>
Merkitty peruskarttaan.
<b><i>Ympäristön kuvaus</i></b>
Kohde sijaitsee aivan metsäautotien vieressä harvaa mäntyä kasvavalla kankaalla. Aluskasvillisuus paikalla on varpua. Metsän kehitysluokka varttunut kasvatusmetsikkö.
<b><i>Kohteen kuvaus</i></b>
Pyöreä tervahauta, jonka halssi on kaakossa. Haudan halkaisija on n. 10,5 m, vallin paksuus n. 2 m ja halssin pituus n. 2 m.
<b><i>Kohteen rajaus</i></b>
Kohde rajautuu pistemäisesti.
<b><i>Tulkinta</i></b>
Tervahauta
<b><i>Lisätietoja</i></b>
Kohde on väärässä paikassa peruskartalla ja Sutigisissä.

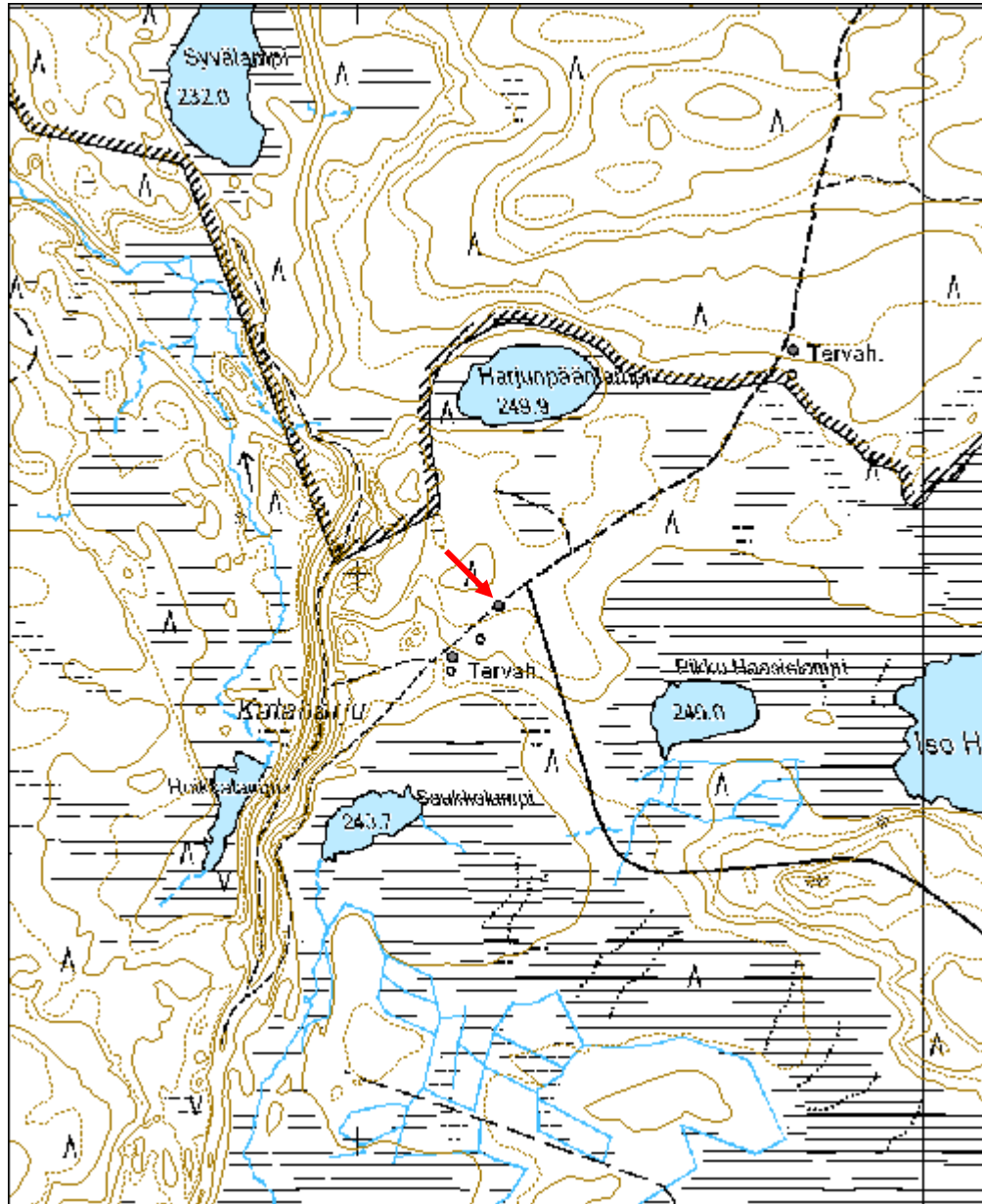
<b><i>Toimenpiteet</i></b>
----------------------------

<b><i>Tarkastukset</i></b>
Tila: 3 Toteutettu      Laji: 6 Suojeluarvojen tarkastus      Tarkastusvuosi: 2010
Tarkastuspvm: 26.5.2010      Tarkastaja: H. Kelola-Mäkeläinen
Kuvaus: Taivalkoski kulttuuriperintöinventointi 2010

<b>Viranomaisrekisterinro:</b>		<b>Kunto:</b>	1 Hyvä
		<b>Olotila:</b>	2 Ei käytössä
<b>Arvotus:</b>	3 Esitys mj-luokka II	<b>Kohteen</b>	9 Muu suojeluarvo

<b>Selitys:</b>	<b>suojelu:</b> <b>Selitys:</b>
<b>Ympäristön suojelu:</b>	0 Ei määritelty
<b>Selitys:</b>	

<b>Kohdetyyppi:</b>	9 Valmistuspaikat/työpaikat	Copyright:	© <i>Metsähallitus</i> 2008 © <i>Maanmittauslaitos</i> 1/MML/08
<b>Koordinaatit:</b>	X 7273942, Y 3574249, Z 253	Mittakaava:	1:10000



<b>Kalaharju 2 Tervahauta</b>	<b>MH-tunnus: 100653</b>
-------------------------------	------------------------------

<b>Kohdetyyppi:</b>	9 Valmistuspaikat/työpaikat	<b>Haltija:</b>	151 Metsätalous Pohjanmaa
<b>Ajoitus:</b>	7116 Uusi aika	<b>Ylläpitäjä:</b>	151 Metsätalous Pohjanmaa
<b>Rakentamisvuosi:</b>		<b>Kunta:</b>	832 TAIVALKOSKI
<b>Lukumäärä:</b>	1		

<b>Koordinaattiselitys:</b>		<b>Geometria tuotettu:</b>	4 Gps-mittaus, korjaamaton
<b>Koordinaatit:</b>	X 7273851, Y 3574167, Z 249	<b>Löydöt:</b>	

<b><i>Taustatiedot</i></b>
Merkitty peruskarttaan.
<b><i>Ympäristön kuvaus</i></b>
Harva mäntykangas, jossa aluskasvillisuutena varpuja. Metsän kehitysluokka varttunut kasvatusmetsä. Kohde sijaitsee n. 10 metsäautotiestä itään.
<b><i>Kohteen kuvaus</i></b>
Matala ja pyöreä tervahauta, jonka halssi sijaitsee lounaiskulmassa. Haudan vallin ympärillä on kuoppia melko tasaisin välimatkoin. Haudan halkaisija on n. 13 m, vallin paksuus n. 3 m ja halssin pituus 11,7 m.
<b><i>Kohteen rajaus</i></b>
kohde rajautuu pistemäisesti.
<b><i>Tulkinta</i></b>
Tervahauta
<b><i>Lisätietoja</i></b>

<b><i>Toimenpiteet</i></b>

<b><i>Tarkastukset</i></b>
Tila: 3 Toteutettu      Laji: 6 Suojeluarvojen tarkastus      Tarkastusvuosi: 2010 Tarkastuspvm: 26.5.2010      Tarkastaja: H. Kelola-Mäkeläinen Kuvaus: Taivalkoski kulttuuriperintöinventointi 2010

<b>Viranomaisrekisterinro:</b>	<b>Kunto:</b>	1 Hyvä
	<b>Olotila:</b>	2 Ei käytössä

<b>Arvotus:</b>	3 Esitys mj-luokka II	<b>Kohteen suojelu:</b>	9 Muu suojeluarvo
<b>Selitys:</b>		<b>Selitys:</b>	

<b>Ympäristön suojelu:</b>	0 Ei määritelty
<b>Selitys:</b>	

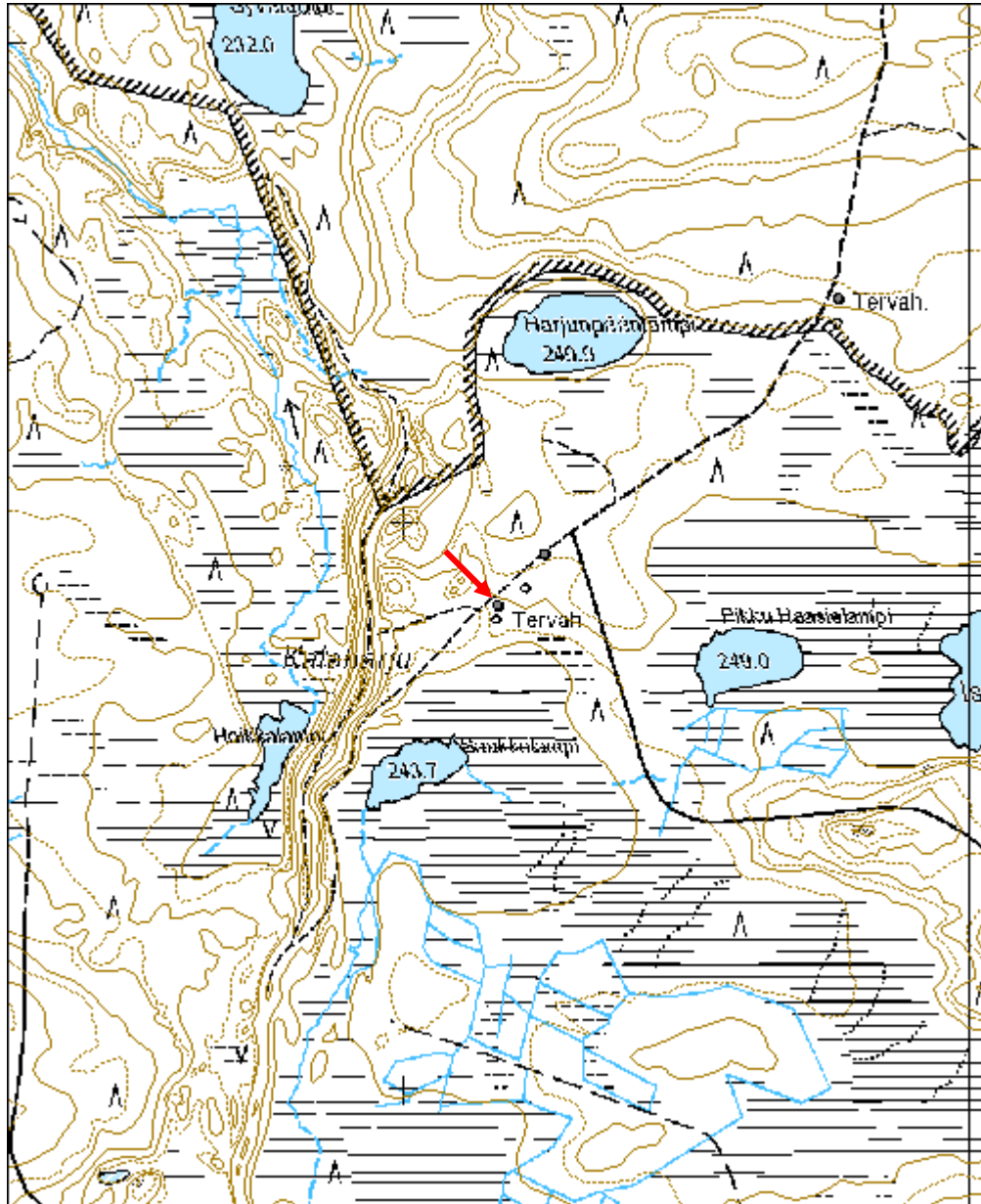


Yleiskuva pohjoisesta.



Halssi kuvattu lännestä.

<b>Kohdetyyppi:</b>	9 Valmistuspaikat/työpaikat	Copyright:	© Metsähallitus 2008 © Maanmittauslaitos 1/MML/08
<b>Koordinaatit:</b>	X 7273851, Y 3574167, Z 249	Mittakaava:	1:10000





<b>Vittulampi 2 Tervahauta</b>	<b>MH-tunnus: 100829</b>
--------------------------------	------------------------------

<b>Kohdetyyppi:</b>	9 Valmistuspaikat/työpaikat	<b>Haltija:</b>	151 Metsätalous Pohjanmaa
<b>Ajoitus:</b>	7116 Uusi aika	<b>Ylläpitäjä:</b>	151 Metsätalous Pohjanmaa
<b>Rakentamisvuosi:</b>		<b>Kunta:</b>	832 TAIVALKOSKI
<b>Lukumäärä:</b>	1		

<b>Koordinaattiselitys:</b>		<b>Geometria tuotettu:</b>	4 Gps-mittaus, korjaamaton
<b>Koordinaatit:</b>	X 7272756, Y 3576254, Z 251	<b>Löydöt:</b>	

<b><i>Taustatiedot</i></b>
Merkitty peruskarttaan.
<b><i>Ympäristön kuvaus</i></b>
Harva mäntymetsä avohakkuualueen laidassa Vittulammen etelärannalla. Mäntyjen ikä 60-70 v, osa puista vanhempia. Aluskasvillisuutena kasvaa varpua. Kehitysluokaksi merkitty taimikko.
<b><i>Kohteen kuvaus</i></b>
Pyöreä tervahauta, jonka halssi pohjoislaidalla. Sekä vallin päällä että haudassa kasvaa mäntyjä. Haudan halkaisija on n. 16,5 m, vallin paksuus n. 4,3 m ja halssin pituus 4,8 m. Haudan reunalta on kaatunut mänty haudan päälle.
<b><i>Kohteen rajaus</i></b>
Kohde rajautuu pistemäisesti.
<b><i>Tulkinta</i></b>
Tervahauta
<b><i>Lisätietoja</i></b>

<b><i>Toimenpiteet</i></b>

<b><i>Tarkastukset</i></b>
Tila: 3 Toteutettu      Laji: 6 Suojeluarvojen tarkastus      Tarkastusvuosi: 2010
Tarkastuspvm: 26.5.2010      Tarkastaja: H. Kelola-Mäkeläinen
Kuvaus: Taivalkoski kulttuuriperintöinventointi 2010

<b>Viranomaisrekisterinro:</b>	<b>Kunto:</b> 1 Hyvä
--------------------------------	----------------------

<b>Arvotus:</b>	3 Esitys mj-luokka II	<b>Olotila:</b>	2 Ei käytössä
<b>Selitys:</b>		<b>Kohteen suojele:</b>	9 Muu suojeleuarvo
<b>Ympäristön suojele:</b>	0 Ei määritelty	<b>Selitys:</b>	
<b>Selitys:</b>			

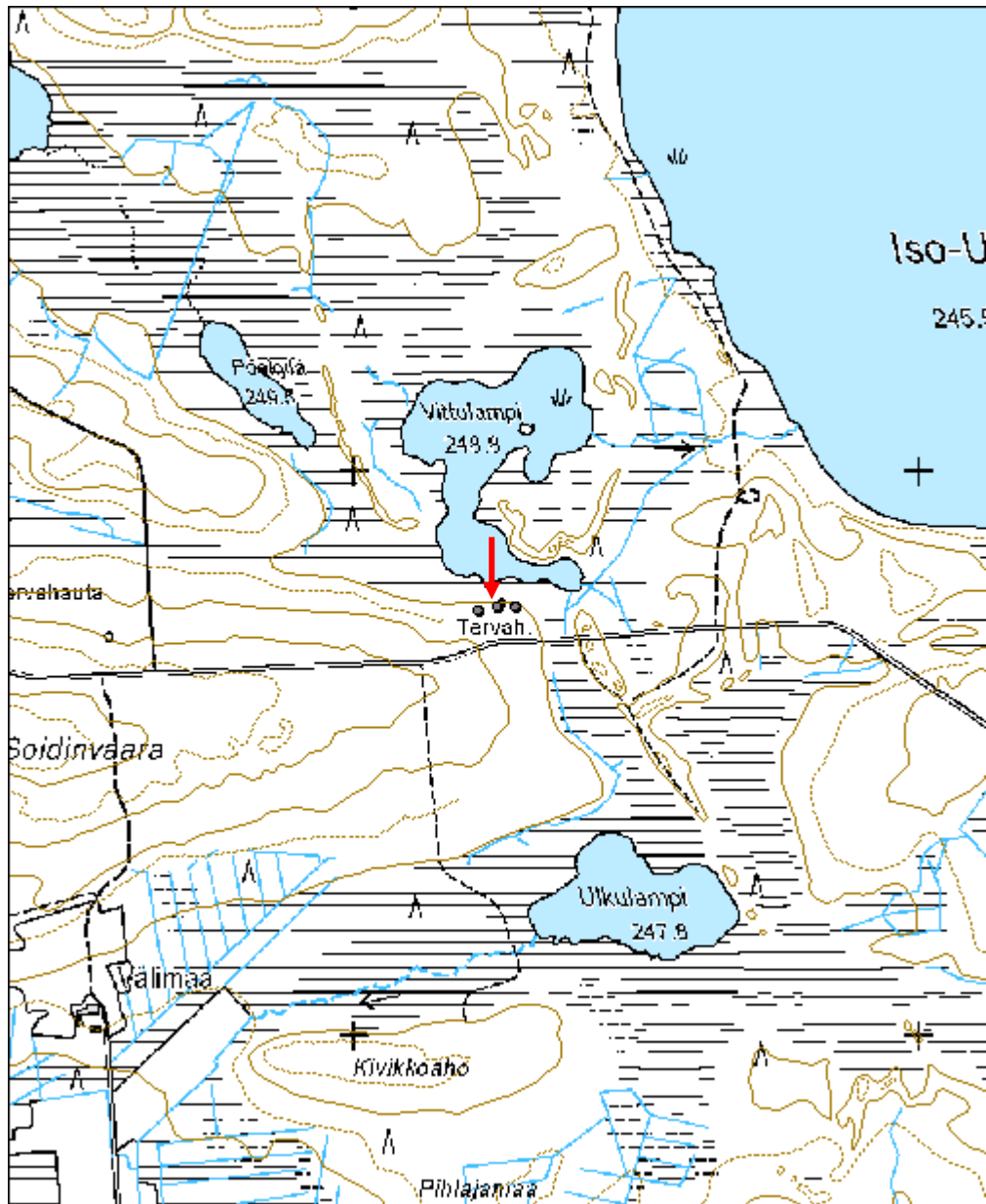


Tervahauta kuvattu pohjoisesta.



Halssi kuvattu lounaasta.

<b>Kohdetyyppi:</b>	9 Valmistuspaikat/työpaikat	<b>Copyright:</b>	© <i>Metsähallitus</i> 2008 © <i>Maanmittauslaitos</i> 1/MML/08
<b>Koordinaatit:</b>	X 7272756, Y 3576254, Z 251	<b>Mittakaava:</b>	1:10000



<b>Ulkukangas 1 Tervahauta</b>	<b>MH-tunnus: 100832</b>
--------------------------------	------------------------------

<b>Kohdetyyppi:</b>	9 Valmistuspaikat/työpaikat	<b>Haltija:</b>	151 Metsätalous Pohjanmaa
<b>Ajoitus:</b>	7116 Uusi aika	<b>Ylläpitäjä:</b>	151 Metsätalous Pohjanmaa
<b>Rakentamisvuosi:</b>		<b>Kunta:</b>	832 TAIVALKOSKI
<b>Lukumäärä:</b>	1		

<b>Koordinaattiselitys:</b>		<b>Geometria tuotettu:</b>	4 Gps-mittaus, korjaamaton
<b>Koordinaatit:</b>	X 7272134, Y 3577519, Z 251	<b>Löydöt:</b>	

<b><i>Taustatiedot</i></b>
Merkitty peruskarttaan.
<b><i>Ympäristön kuvaus</i></b>
Mäntykangas hakkuualueen laidalla. Uudistuskypsämetsikkö, jossa aluskasvillisuutena kasvaa varpua.
<b><i>Kohteen kuvaus</i></b>
Pyöreä hauta, jossa paksut vallit. Halssi kaakkoislaidalla. Haudan halkaisija n. 13 m, vallien paksuus n. 3,5 m ja halssin pituus n. 6,4 m.
<b><i>Kohteen rajaus</i></b>
Kohde rajautuu pistemäisesti.
<b><i>Tulkinta</i></b>
Tervahauta
<b><i>Lisätietoja</i></b>

<b><i>Toimenpiteet</i></b>

<b><i>Tarkastukset</i></b>
Tila: 3 Toteutettu      Laji: 6 Suojeluarvojen tarkastus      Tarkastusvuosi: 2010 Tarkastuspvm: 26.5.2010      Tarkastaja: H. Kelola-Mäkeläinen Kuvaus: Taivalkoski kulttuuriperintöinventointi 2010

<b>Viranomaisrekisterinro:</b>		<b>Kunto:</b>	1 Hyvä
		<b>Olotila:</b>	2 Ei käytössä
<b>Arvotus:</b>	3 Esitys mj-luokka II	<b>Kohteen</b>	9 Muu suojeluarvo

<b>Selitys:</b>	<b>suojelu:</b> <b>Selitys:</b>
<b>Ympäristön suojelu:</b>	0 Ei määritelty
<b>Selitys:</b>	

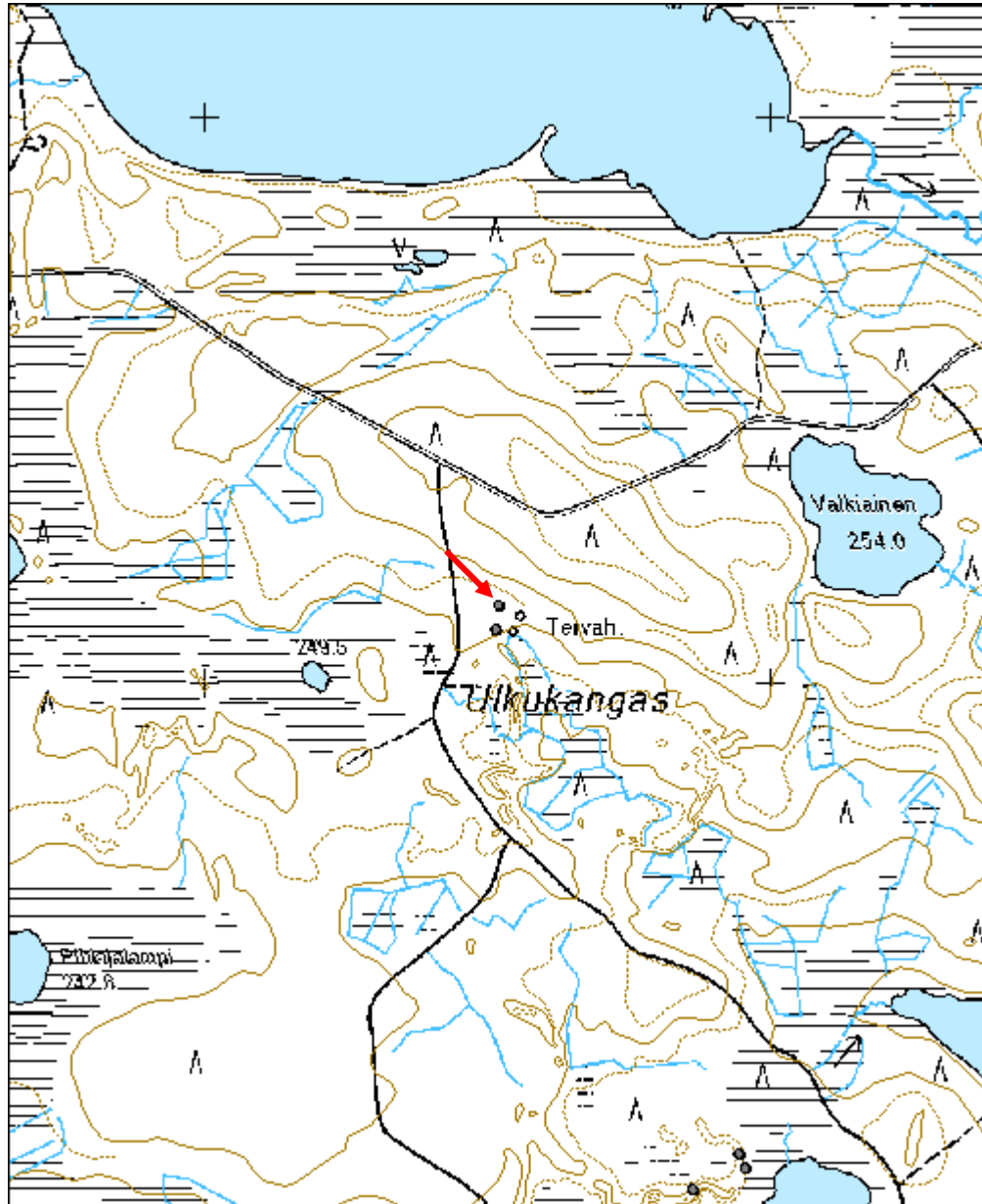


Tervahauta kuvattu pohjoisesta.



Halsi kuvattu kaakosta.

<b>Kohdetyyppi:</b>	9 Valmistuspaikat/työpaikat	Copyright:	© <i>Metsähallitus</i> 2008 © <i>Maanmittauslaitos</i> 1/MML/08
<b>Koordinaatit:</b>	X 7272134, Y 3577519, Z 251	Mittakaava:	1:10000



<b>Ulkukangas 2 Tervahauta</b>	<b>MH-tunnus: 100883</b>
--------------------------------	------------------------------

<b>Kohdetyyppi:</b>	9 Valmistuspaikat/työpaikat	<b>Haltija:</b>	151 Metsätalous Pohjanmaa
<b>Ajoitus:</b>	7116 Uusi aika	<b>Ylläpitäjä:</b>	151 Metsätalous Pohjanmaa
<b>Rakentamisvuosi:</b>		<b>Kunta:</b>	832 TAIVALKOSKI
<b>Lukumäärä:</b>	1		

<b>Koordinaattiselitys:</b>		<b>Geometria tuotettu:</b>	4 Gps-mittaus, korjaamaton
<b>Koordinaatit:</b>	X 7272091, Y 3577514, Z 250	<b>Löydöt:</b>	

<b><i>Taustatiedot</i></b>
Merkitty peruskarttaan.
<b><i>Ympäristön kuvaus</i></b>
Kohde sijaitsee hakkuualueen länsilaidalla mäntymetsän rajassa. Uudistuskypsämetsikkö.
<b><i>Kohteen kuvaus</i></b>
Iso, matala ja pyöreä hauta, jonka halssi koillislaidalla. Hauta halkaisija on 16,5 m, vallien paksuus n. 4 m ja halssin pituus n. 6 m.
<b><i>Kohteen rajaus</i></b>
Kohde rajautuu pistemäisesti
<b><i>Tulkinta</i></b>
Tervahauta
<b><i>Lisätietoja</i></b>

<b><i>Toimenpiteet</i></b>

<b><i>Tarkastukset</i></b>
Tila: 3 Toteutettu      Laji: 6 Suojeluarvojen tarkastus      Tarkastusvuosi: 2010 Tarkastuspvm: 26.5.2010      Tarkastaja: H. Kelola-Mäkeläinen Kuvaus: Taivalkoski kulttuuriperintöinventointi 2010

<b>Viranomaisrekisterinro:</b>		<b>Kunto:</b>	1 Hyvä
		<b>Olotila:</b>	2 Ei käytössä
<b>Arvotus:</b>	3 Esitys mj-luokka II	<b>Kohteen suojelu:</b>	9 Muu suojeluarvo

<b>Selitys:</b>	<b>Selitys:</b>
<b>Ympäristön suojelu:</b>	0 Ei määritelty
<b>Selitys:</b>	



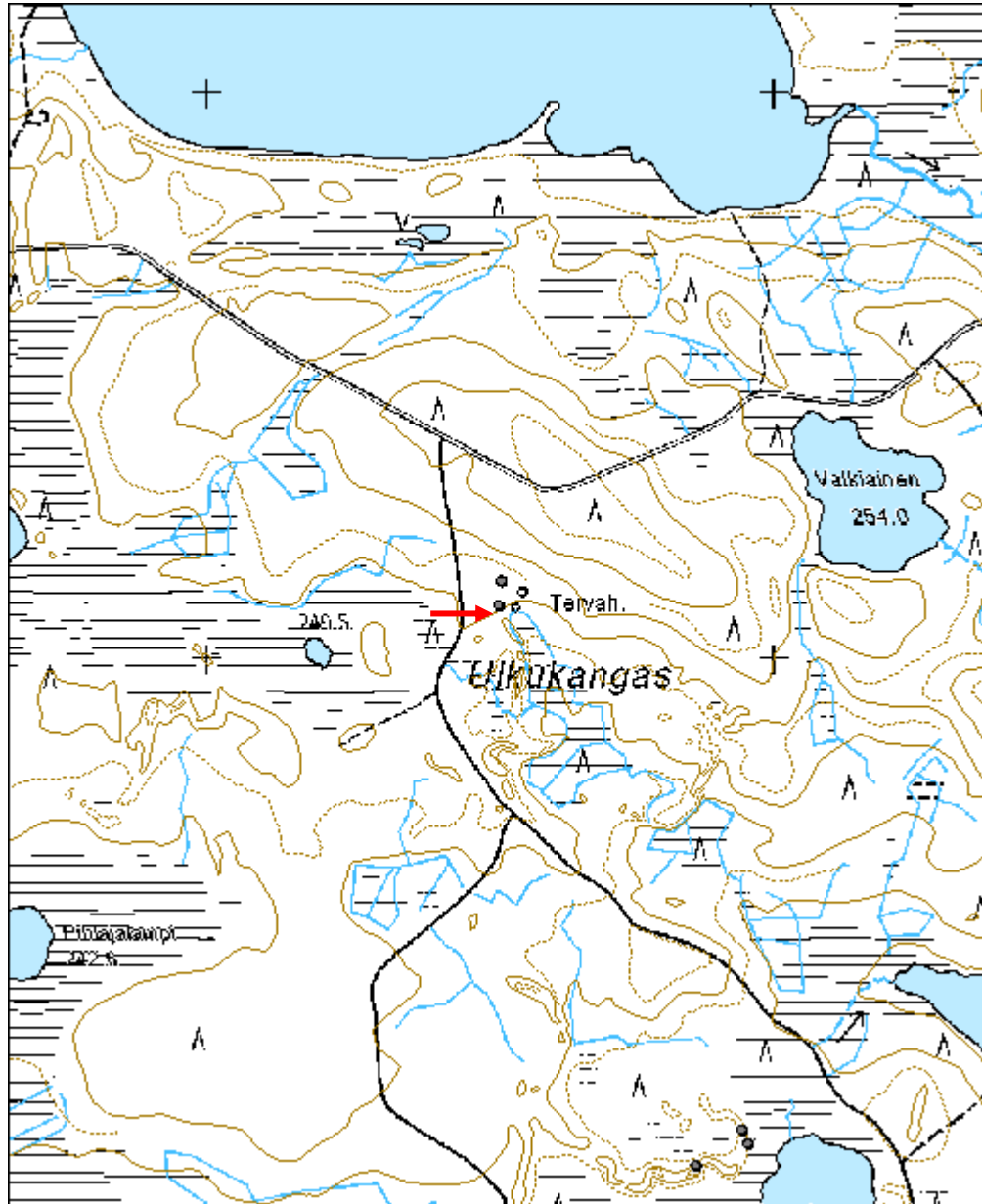
Tervahauta kuvattu luoteesta.



Halssi kuvattu idästä.



<b>Kohdetyyppi:</b>	9 Valmistuspaikat/työpaikat	Copyright:	© <i>Metsähallitus</i> 2008 © <i>Maanmittauslaitos</i> 1/MML/08
<b>Koordinaatit:</b>	X 7272091, Y 3577514, Z 250	Mittakaava:	1:10000



<b>Nuolipuro tervahauta</b>	<b>MH-tunnus: 100885</b>
-----------------------------	------------------------------

<b>Kohdetyyppi:</b>	9 Valmistuspaikat/työpaikat	<b>Haltija:</b>	151 Metsätalous Pohjanmaa
<b>Ajoitus:</b>	7116 Uusi aika	<b>Ylläpitäjä:</b>	151 Metsätalous Pohjanmaa
<b>Rakentamisvuosi:</b>		<b>Kunta:</b>	832 TAIVALKOSKI
<b>Lukumäärä:</b>	1		

<b>Koordinaattiselitys:</b>		<b>Geometria tuotettu:</b>	4 Gps-mittaus, korjaamaton
<b>Koordinaatit:</b>	X 7271649, Y 3579821, Z 237	<b>Löydöt:</b>	

<b><i>Taustatiedot</i></b>
Sutigis-havainto
<b><i>Ympäristön kuvaus</i></b>
Harva kangasmetsä, jossa aluskasvillisuus varpua. Kohde sijaitsee hiekkaterassilla pienen suon länsilaidalla varttuneessa kasvatusmetsässä.
<b><i>Kohteen kuvaus</i></b>
Pyöreä tervahauta, jonka vallit melko matalat. Halssi sijaitsee haudan itälaidalla. Haudan halkaisija on 8,2 m, vallin paksuus 1,7 m ja halssi pituus 6,2 m.
<b><i>Kohteen rajaus</i></b>
Kohde rajautuu pistemäisesti.
<b><i>Tulkinta</i></b>
Tervahauta
<b><i>Lisätietoja</i></b>

<b><i>Toimenpiteet</i></b>

<b><i>Tarkastukset</i></b>
Tila: 3 Toteutettu      Laji: 6 Suojeluarvojen tarkastus      Tarkastusvuosi: 2010 Tarkastuspvm: 27.5.2010      Tarkastaja: H. Kelola-Mäkeläinen Kuvaus: Taivalkoski kulttuuriperintöinventointi 2010

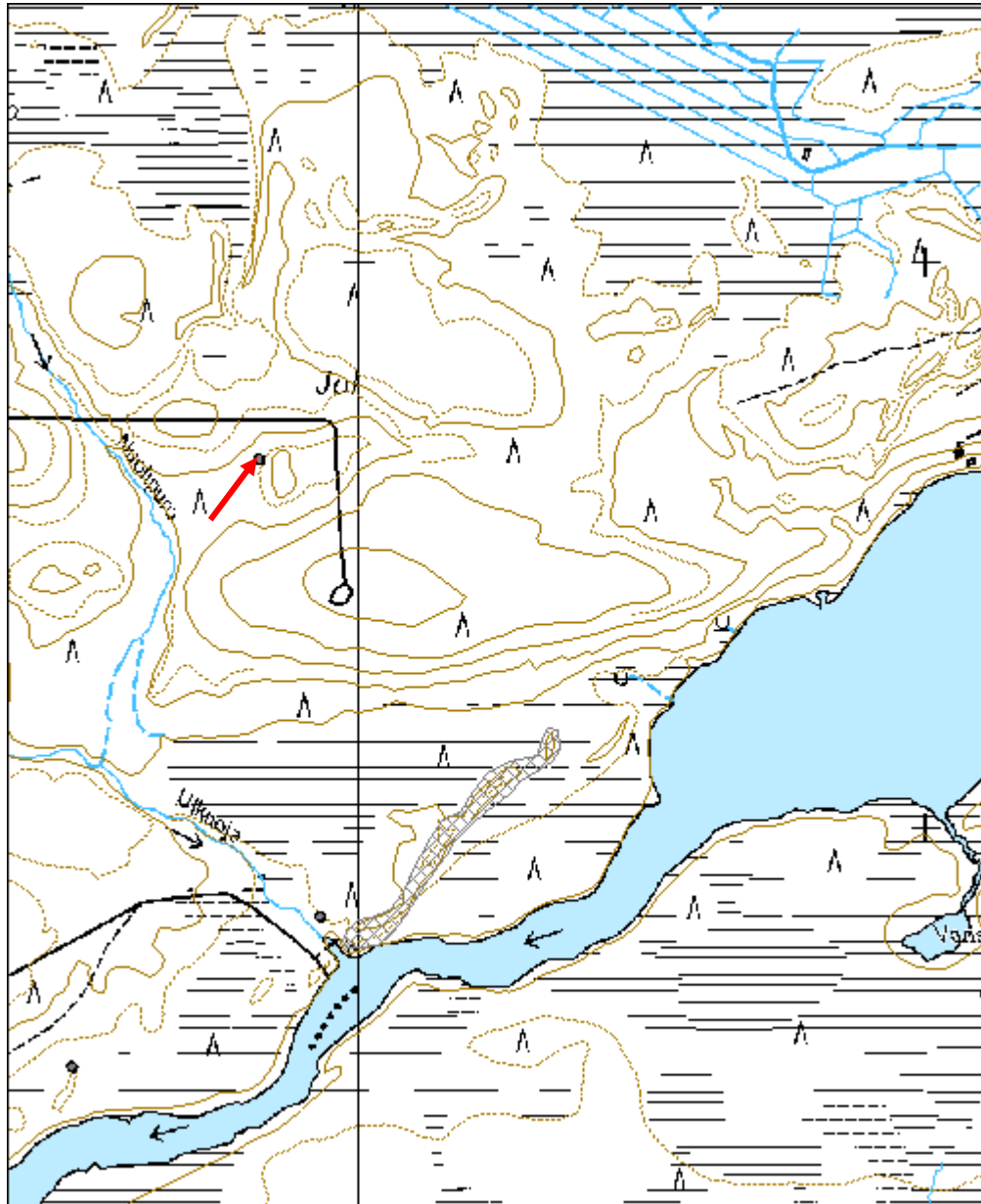
<b>Viranomaisrekisterinro:</b>		<b>Kunto:</b>	1 Hyvä
		<b>Olotila:</b>	2 Ei käytössä
<b>Arvotus:</b>	3 Esitys mj-luokka II	<b>Kohteen</b>	9 Muu suojeluarvo

<b>Selitys:</b>	<b>suojelu:</b> <b>Selitys:</b>
<b>Ympäristön suojelu:</b>	0 Ei määritelty
<b>Selitys:</b>	



Tervahauta kuvattu idästä.

<b>Kohdetyyppi:</b>	9 Valmistuspaikat/työpaikat	Copyright:	© Metsähallitus 2008 © Maanmittauslaitos 1/MML/08
<b>Koordinaatit:</b>	X 7271649, Y 3579821, Z 237	Mittakaava:	1:10000



<b>Vantunlamminharju tervahauta</b>	<b>MH-tunnus: 100917</b>
-------------------------------------	------------------------------

<b>Kohdetyyppi:</b>	9 Valmistuspaikat/työpaikat	<b>Haltija:</b>	151 Metsätalous Pohjanmaa
<b>Ajoitus:</b>	7116 Uusi aika	<b>Ylläpitäjä:</b>	151 Metsätalous Pohjanmaa
<b>Rakentamisvuosi:</b>		<b>Kunta:</b>	832 TAIVALKOSKI
<b>Lukumäärä:</b>	1		

<b>Koordinaattiselitys:</b>		<b>Geometria tuotettu:</b>	4 Gps-mittaus, korjaamaton
<b>Koordinaatit:</b>	X 7298833, Y 3562687, Z 245	<b>Löydöt:</b>	

<b><i>Taustatiedot</i></b>
Mauno Tynin tiedonanto
<b><i>Ympäristön kuvaus</i></b>
Kohde sijaitsee avohakkuualueella.
<b><i>Kohteen kuvaus</i></b>
Pyöreä tervahauta, halssi pohjoislaidalla. Puita ja risuja haudan päällä. Halkaisija 10 m. Ei syvää kuoppaa keskellä.
<b><i>Kohteen rajaus</i></b>
Rajautuu näkyvien vallien mukaan. Erottuu avohakkuualueella kohoumana. Noin 20 m metsäautotiestä luoteeseen.
<b><i>Tulkinta</i></b>
Tervahauta
<b><i>Lisätietoja</i></b>

<b><i>Toimenpiteet</i></b>

<b><i>Tarkastukset</i></b>
Tila: 3 Toteutettu      Laji: 0 Ei tiedossa      Tarkastusvuosi: 2010
Tarkastuspvm: 1.6.2010      Tarkastaja: H. Kelola-Mäkeläinen
Kuvaus:

<b>Viranomaisrekisterinro:</b>		<b>Kunto:</b>	1 Hyvä
		<b>Olotila:</b>	2 Ei käytössä
<b>Arvotus:</b>	3 Esitys mj-luokka II	<b>Kohteen</b>	9 Muu suojeleuarvo

<b>Selitys:</b>	<b>suojelu:</b>
<b>Selitys:</b>	<b>Selitys:</b>
<b>Ympäristön suojelu:</b>	99 Muu suojeluarvoa sisältävä alue
<b>Selitys:</b>	

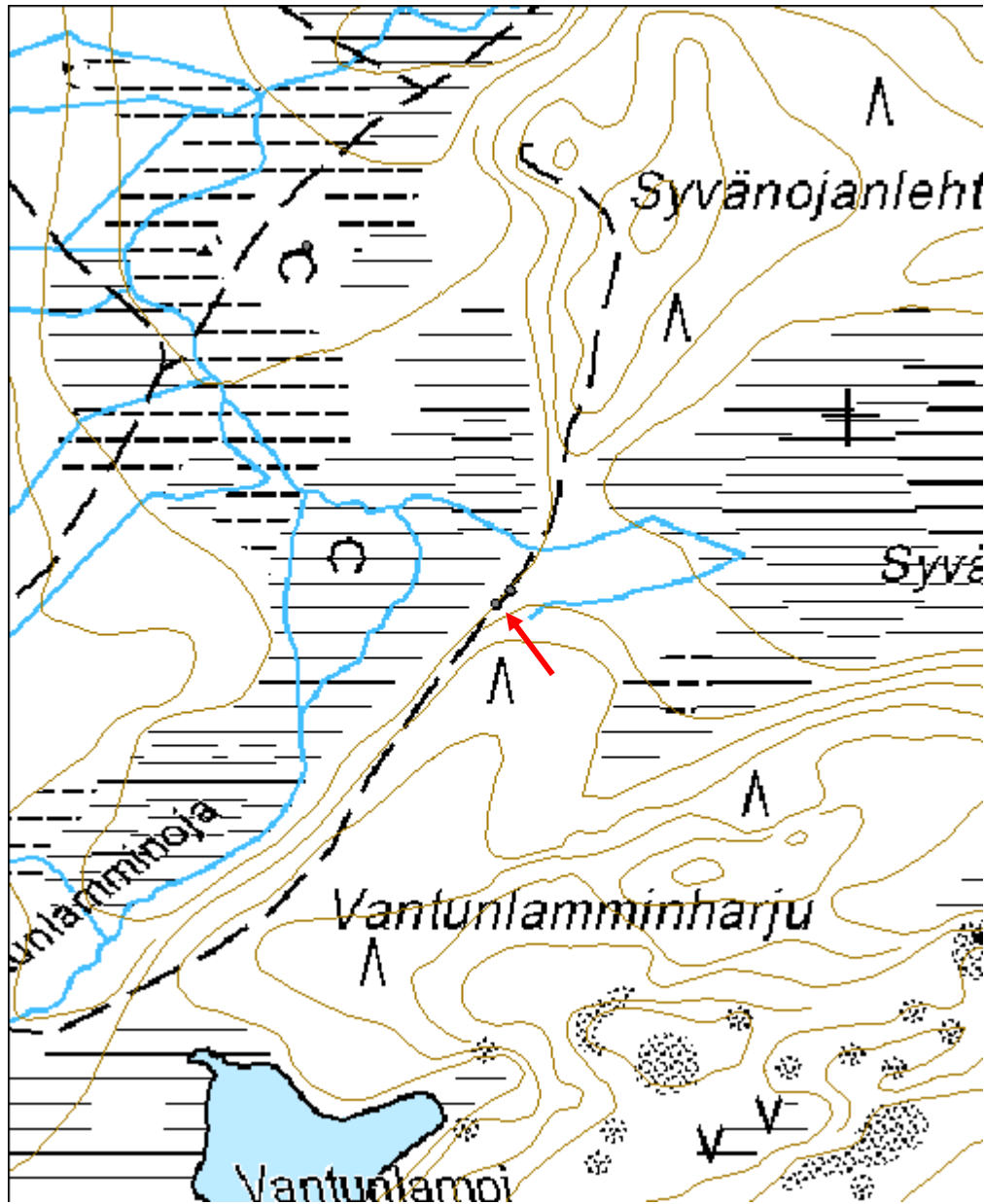


Tervahauta kuvattu kaakosta.



Halssi kuvattu luoteesta.

<b>Kohdetyyppi:</b>	9 Valmistuspaikat/työpaikat	Copyright:	© Metsähallitus 2008 © Maanmittauslaitos 1/MML/08
<b>Koordinaatit:</b>	X 7298833, Y 3562687, Z 245	Mittakaava:	1:5000



<b>Harjala 1 Tervahauta</b>	<b>MH-tunnus: 100962</b>
-----------------------------	------------------------------

<b>Kohdetyyppi:</b>	9 Valmistuspaikat/työpaikat	<b>Haltija:</b>	151 Metsätalous Pohjanmaa
<b>Ajoitus:</b>	7116 Uusi aika	<b>Ylläpitäjä:</b>	151 Metsätalous Pohjanmaa
<b>Rakentamisvuosi:</b>		<b>Kunta:</b>	832 TAIVALKOSKI
<b>Lukumäärä:</b>	1		

<b>Koordinaattiselitys:</b>		<b>Geometria tuotettu:</b>	4 Gps-mittaus, korjaamaton
<b>Koordinaatit:</b>	X 7275344, Y 3571214, Z 249	<b>Löydöt:</b>	

<b><i>Taustatiedot</i></b>
Alpo Räisäsen tiedonanto.
<b><i>Ympäristön kuvaus</i></b>
Kohde sijaitsee tiheähkössä mäntymetsässä. Paikalla kasvaa myös siellä täällä koivuja. Metsän kehitysluokka nuori kasvatusmetsikkö. Puut hakattu ja alue aurattu 23 v. sitten
<b><i>Kohteen kuvaus</i></b>
Pyöreän tervahaudan jäänteet. Halssi on sijainnut haudan pohjoislaidalla. Haudan länsipuolen yli menee kaksi kyntöuraa, jotka ovat tuhonneet puolet haudasta. Hiiltä on aurauksen jäljiltä nähtävissä siellä täällä. Haudan tuhoutuneisuuden vuoksi siitä ei saatu mittoja.
<b><i>Kohteen rajaus</i></b>
Kohde rajautuu pistemäisesti.
<b><i>Tulkinta</i></b>
Tervahauta
<b><i>Lisätietoja</i></b>

<b><i>Toimenpiteet</i></b>

<b><i>Tarkastukset</i></b>
Tila: 3 Toteutettu      Laji: 6 Suojeluarvojen tarkastus      Tarkastusvuosi: 2010
Tarkastuspvm: 8.6.2010      Tarkastaja: H. Kelola-Mäkeläinen
Kuvaus: Taivalkoski kulttuuriperintöinventointi 2010

<b>Viranomaisrekisterinro:</b>	<b>Kunto:</b> 3 Huono
--------------------------------	-----------------------



<b>Arvotus:</b>	3 Esitys mj-luokka II	<b>Olotila:</b>	2 Ei käytössä
<b>Selitys:</b>		<b>Kohteen suojele:</b>	9 Muu suojeleuarvo
		<b>Selitys:</b>	Muinaismuistolaki
<b>Ympäristön suojele:</b>	0 Ei määritelty		
<b>Selitys:</b>			

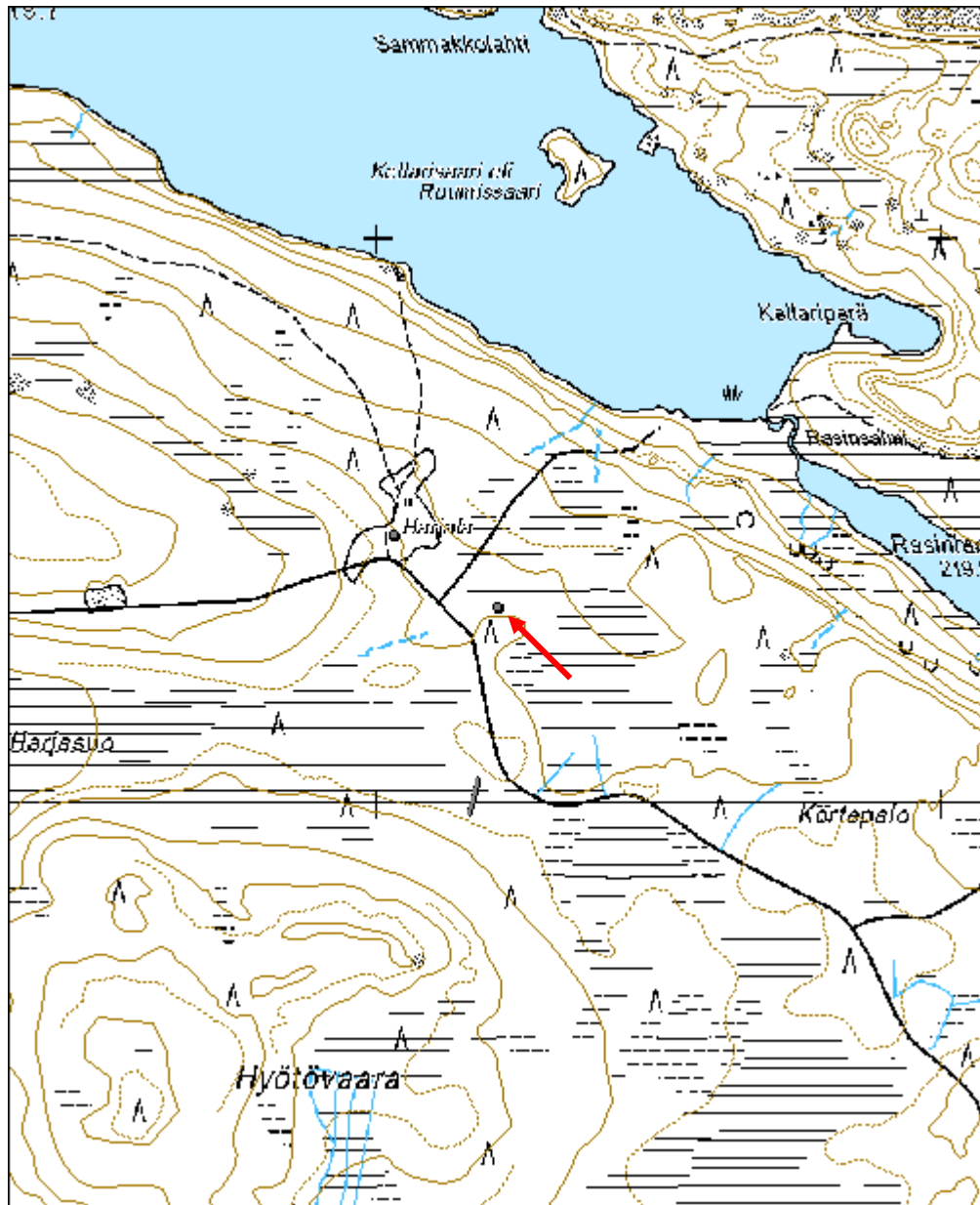


Tervahauta kuvattu pohjoisesta.



Tervahaudan länsipuoli kuvattu lännestä.

<b>Kohdetyyppi:</b>	9 Valmistuspaikat/työpaikat	Copyright:	© <i>Metsähallitus</i> 2008 © <i>Maanmittauslaitos</i> 1/MML/08
<b>Koordinaatit:</b>	X 7275344, Y 3571214, Z 249	Mittakaava:	1:10000



<b>Hyötölampi Tervahauta</b>	<b>MH-tunnus: 100974</b>
------------------------------	------------------------------

<b>Kohdetyyppi:</b>	9 Valmistuspaikat/työpaikat	<b>Haltija:</b>	151 Metsätalous Pohjanmaa
<b>Ajoitus:</b>	7116 Uusi aika	<b>Ylläpitäjä:</b>	151 Metsätalous Pohjanmaa
<b>Rakentamisvuosi:</b>		<b>Kunta:</b>	832 TAIVALKOSKI
<b>Lukumäärä:</b>	1		

<b>Koordinaattiselitys:</b>		<b>Geometria tuotettu:</b>	4 Gps-mittaus, korjaamaton
<b>Koordinaatit:</b>	X 7274561, Y 3570275, Z 255	<b>Löydöt:</b>	

<b><i>Taustatiedot</i></b>
Alpo Räisäsen tiedonanto.
<b><i>Ympäristön kuvaus</i></b>
Paikalla kasvaa tiheähkö uudistuskypsä kuusimetsikkö.
<b><i>Kohteen kuvaus</i></b>
Pyöreä tervahauta, jossa kasvaa paljon kuusia. Halssi sijaitsee lounaassa ja sen pituus on n. 6 m. Haudan halkaisija on 12 m. Haudassa kasvavat puut ovat vähintään 100 v. vanhoja. Vieressä on sijainnut ilmeisesti kämppä, josta ei muuta jäljellä kuin tasaisempi kohta maastossa.
<b><i>Kohteen rajaus</i></b>
Kohde rajautuu pistemäisesti.
<b><i>Tulkinta</i></b>
Tervahauta
<b><i>Lisätietoja</i></b>

<b><i>Toimenpiteet</i></b>

<b><i>Tarkastukset</i></b>
Tila: 3 Toteutettu      Laji: 6 Suojeluarvojen tarkastus      Tarkastusvuosi: 2010 Tarkastuspvm: 8.6.2010      Tarkastaja: H. Kelola-Mäkeläinen Kuvaus: Taivalkoski kulttuuriperintöinventointi 2010

<b>Viranomaisrekisterinro:</b>	<b>Kunto:</b>	1 Hyvä
	<b>Olotila:</b>	2 Ei käytössä

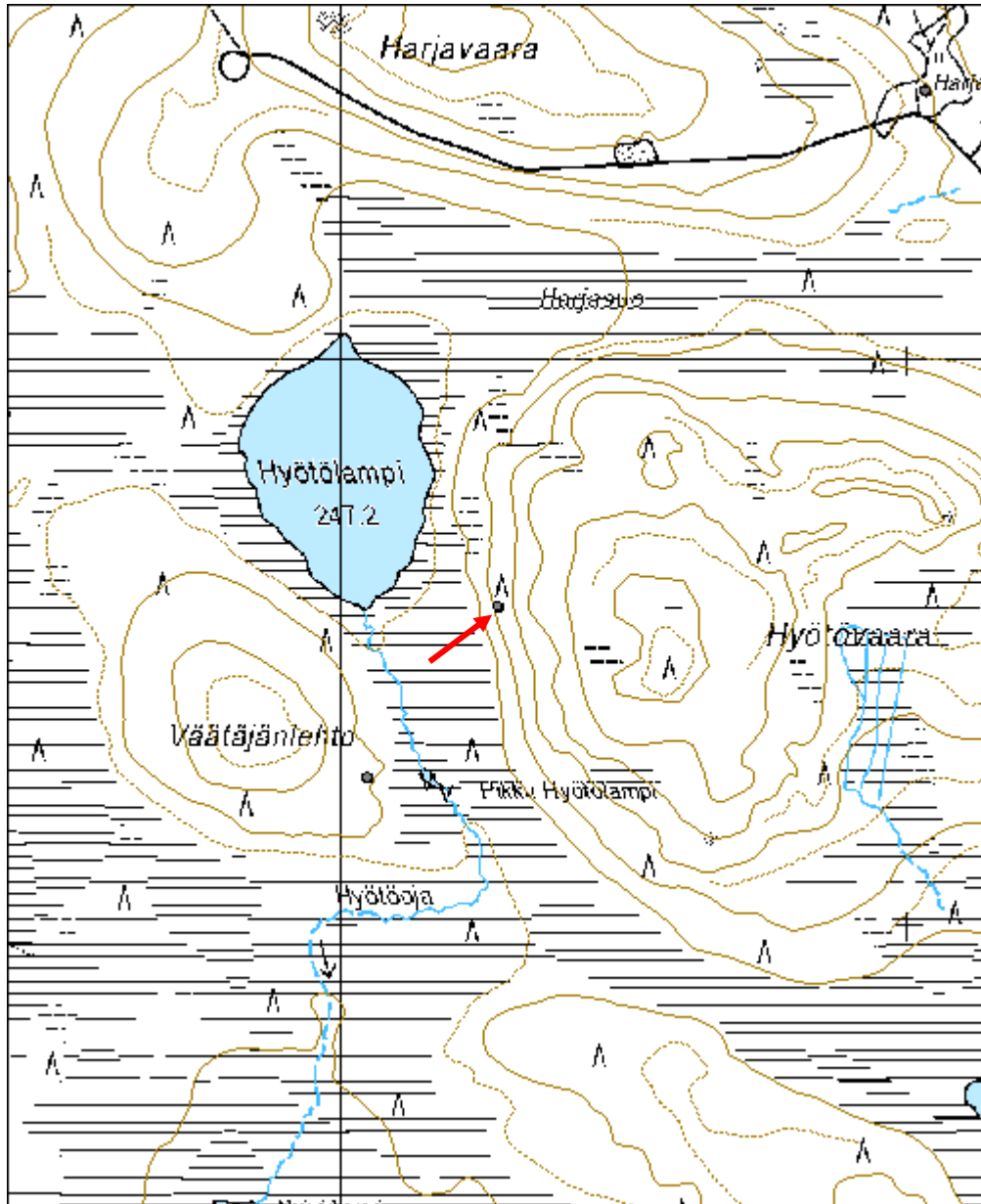
<b>Arvotus:</b>	3 Esitys mj-luokka II	<b>Kohteen suojelu:</b>	9 Muu suojeluarvo
<b>Selitys:</b>		<b>Selitys:</b>	Muinaismuistolaki

<b>Ympäristön suojelu:</b>	0 Ei määritelty
<b>Selitys:</b>	



Tervahauta kuvattu etelästä.

<b>Kohdetyyppi:</b>	9 Valmistuspaikat/työpaikat	<b>Copyright:</b>	© Metsähallitus 2008 © Maanmittauslaitos 1/MML/08
<b>Koordinaatit:</b>	X 7274561, Y 3570275, Z 255	<b>Mittakaava:</b>	1:10000



<b>Väätäjänlehto Tervahauta</b>	<b>MH-tunnus: 101014</b>
---------------------------------	------------------------------

<b>Kohdetyyppi:</b>	9 Valmistuspaikat/työpaikat	<b>Haltija:</b>	151 Metsätalous Pohjanmaa
<b>Ajoitus:</b>	7116 Uusi aika	<b>Ylläpitäjä:</b>	151 Metsätalous Pohjanmaa
<b>Rakentamisvuosi:</b>		<b>Kunta:</b>	832 TAIVALKOSKI
<b>Lukumäärä:</b>	1		

<b>Koordinaattiselitys:</b>		<b>Geometria tuotettu:</b>	4 Gps-mittaus, korjaamaton
<b>Koordinaatit:</b>	X 7274259, Y 3570044, Z 251	<b>Löydöt:</b>	

<b><i>Taustatiedot</i></b>
SutiGis-havainto
<b><i>Ympäristön kuvaus</i></b>
Kohde sijaitsee avohakkuualueen reunassa.
<b><i>Kohteen kuvaus</i></b>
Pyöreä tervahauta, jonka halssi itälaidalla. Haudan halkaisija on 10 m, vallin paksuus n. 2 m ja halssin pituus 5m.
<b><i>Kohteen rajaus</i></b>
Kohde rajautuu pistemäisesti.
<b><i>Tulkinta</i></b>
Tervahauta
<b><i>Lisätietoja</i></b>

<b><i>Toimenpiteet</i></b>

<b><i>Tarkastukset</i></b>
Tila: 3 Toteutettu      Laji: 6 Suojeluarvojen tarkastus      Tarkastusvuosi: 2010
Tarkastuspvm: 8.6.2010      Tarkastaja: H. Kelola-Mäkeläinen
Kuvaus: Taivalkoski kulttuuriperintöinventointi 2010

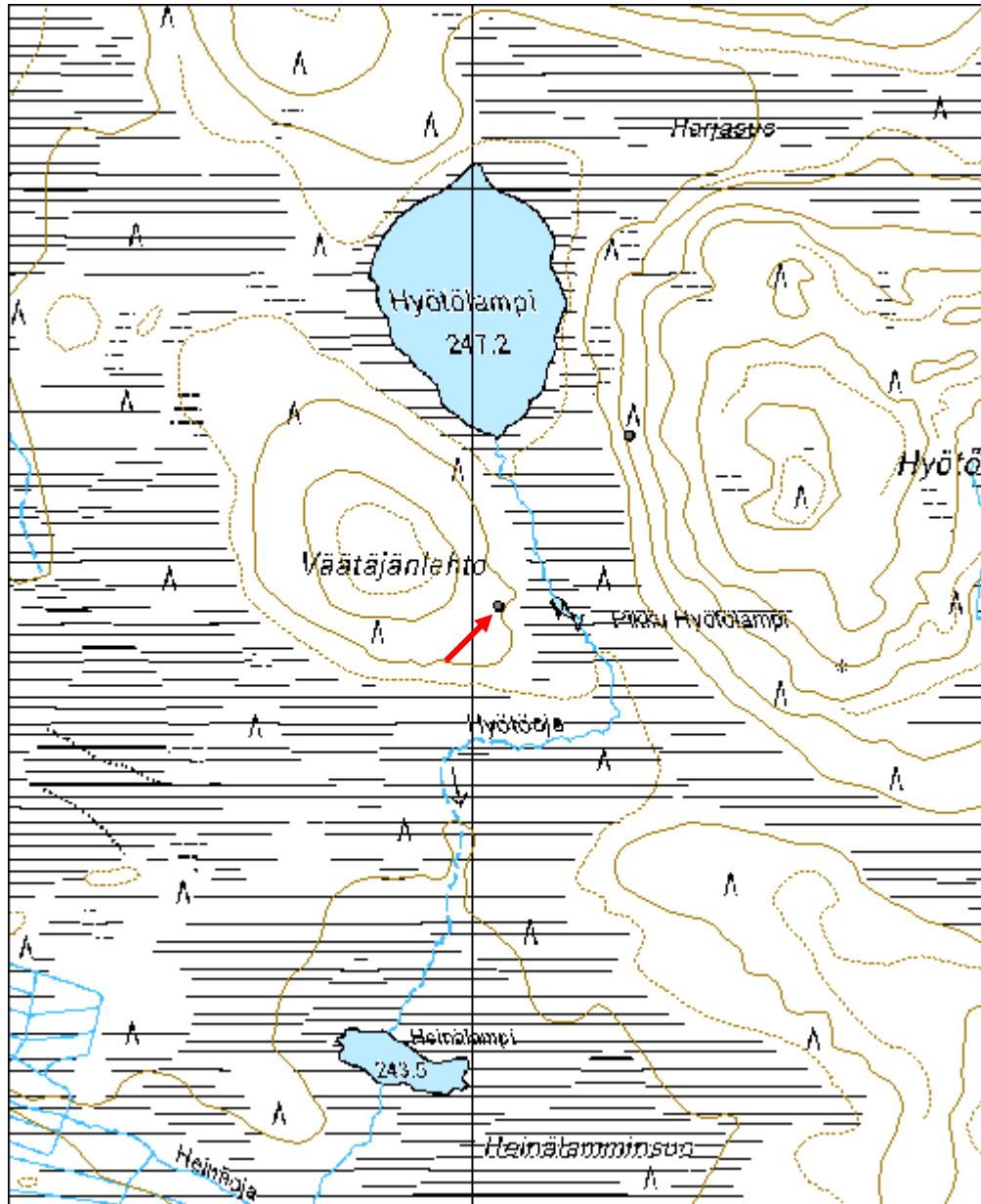
<b>Viranomaisrekisterinro:</b>		<b>Kunto:</b>	1 Hyvä
		<b>Olotila:</b>	2 Ei käytössä
<b>Arvotus:</b>	3 Esitys mj-luokka II	<b>Kohteen suojelu:</b>	9 Muu suojeluarvo

<b>Selitys:</b>	<b>Selitys:</b> Muinaismuistolaki
<b>Ympäristön suojelu:</b>	0 Ei määritelty
<b>Selitys:</b>	



Tervahauta kuvattu koillisesta.

<b>Kohdetyyppi:</b>	9 Valmistuspaikat/työpaikat	Copyright:	© Metsähallitus 2008 © Maanmittauslaitos 1/MML/08
<b>Koordinaatit:</b>	X 7274259, Y 3570044, Z 251	Mittakaava:	1:10000





<b>Rasinaho tervahauta</b>	<b>MH-tunnus: 101040</b>
----------------------------	------------------------------

<b>Kohdetyyppi:</b>	9 Valmistuspaikat/työpaikat	<b>Haltija:</b>	151 Metsätalous Pohjanmaa
<b>Ajoitus:</b>	7116 Uusi aika	<b>Ylläpitäjä:</b>	151 Metsätalous Pohjanmaa
<b>Rakentamisvuosi:</b>		<b>Kunta:</b>	832 TAIVALKOSKI
<b>Lukumäärä:</b>	1		

<b>Koordinaattiselitys:</b>		<b>Geometria tuotettu:</b>	4 Gps-mittaus, korjaamaton
<b>Koordinaatit:</b>	X 7275559, Y 3572404, Z 225	<b>Löydöt:</b>	

#### *Taustatiedot*

Merkitty peruskarttaan.

#### *Ympäristön kuvaus*

Kohde sijaitsee pienen lammen/lammikon pohjoislaidalla jyrkähkön rinteeseen alapuolella. Paikalla kasvaa mäntymetsää, jossa joukossa on myös siellä täällä koivuja ja katajaa. Aluskasvillisuus on varpua ja sammalta. Metsän kehitysluokka nuori kasvatusmetsikkö.

#### *Kohteen kuvaus*

Pyöreä tervahauta, jonka halssi etelässä. Haudan halkaisija n. 8 m, vallin paksuus n. 2 m ja halssin pituus n. 5m.

#### *Kohteen rajaus*

Kohde rajautuu pistemäisesti.

#### *Tulkinta*

Tervahauta

#### *Lisätietoja*

Erkki Moilanen kertoi 13.8.2010, että Kalle Päätaalo on lapsena hakenut isänsä kanssa tervaa Rasinahon tervahaudasta ja kirjoitti siitä myös kirjassaan.

#### *Toimenpiteet*

#### *Tarkastukset*

Tila: 3 Toteutettu      Laji: 6 Suojeluarvojen tarkastus      Tarkastusvuosi: 2010  
Tarkastuspvm: 8.6.2010      Tarkastaja: H. Kelola-Mäkeläinen  
Kuvaus: Taivalkoski kulttuuriperintöinventointi 2010

**Viranomaisrekisterinro:**

**Kunto:** 1 Hyvä

<b>Arvotus:</b>	3 Esitys mj-luokka II	<b>Olotila:</b>	2 Ei käytössä
<b>Selitys:</b>		<b>Kohteen suojele:</b>	9 Muu suojeleuarvo
		<b>Selitys:</b>	Muinaismuistolaki
<b>Ympäristön suojele:</b>	0 Ei määritelty		
<b>Selitys:</b>			



Tervahauta kuvattu lännestä.



<b>Tuohilampi 1 tervahauta</b>	<b>MH-tunnus: 101058</b>
--------------------------------	------------------------------

<b>Kohdetyyppi:</b>	9 Valmistuspaikat/työpaikat	<b>Haltija:</b>	151 Metsätalous Pohjanmaa
<b>Ajoitus:</b>	7116 Uusi aika	<b>Ylläpitäjä:</b>	151 Metsätalous Pohjanmaa
<b>Rakentamisvuosi:</b>		<b>Kunta:</b>	832 TAIVALKOSKI
<b>Lukumäärä:</b>	1		

<b>Koordinaattiselitys:</b>		<b>Geometria tuotettu:</b>	4 Gps-mittaus, korjaamaton
<b>Koordinaatit:</b>	X 7275383, Y 3574268, Z 255	<b>Löydöt:</b>	

<b><i>Taustatiedot</i></b>
Alpo Räisäsen tiedonanto.
<b><i>Ympäristön kuvaus</i></b>
Harva mäntykangas, jonka aluskasvillisuus on varpua. Metsän kehitysluokka on uudistuskypä metsikkö.
<b><i>Kohteen kuvaus</i></b>
Pyöreä ja matala tervahauta, jonka halssi lännessä. Haudan halkaisija on 12 m, vallin paksuus n. 3 m ja halssin pituus n. 10 m. Kohde sijaitsee Kylmäluoman retkeilyalueella.
<b><i>Kohteen rajaus</i></b>
Kohde rajautuu pistemäisesti.
<b><i>Tulkinta</i></b>
Tervahauta
<b><i>Lisätietoja</i></b>

<b><i>Toimenpiteet</i></b>

<b><i>Tarkastukset</i></b>
Tila: 3 Toteutettu      Laji: 6 Suojeluarvojen tarkastus      Tarkastusvuosi: 2010 Tarkastuspvm: 9.6.2010      Tarkastaja: H. Kelola-Mäkeläinen Kuvaus: Taivalkoski kulttuuriperintöinventointi 2010

<b>Viranomaisrekisterinro:</b>		<b>Kunto:</b>	1 Hyvä
		<b>Olotila:</b>	2 Ei käytössä
<b>Arvotus:</b>	3 Esitys mj-luokka II	<b>Kohteen</b>	9 Muu suojeluarvo

<b>Selitys:</b>	<b>suojelu:</b> <b>Selitys:</b>
<b>Ympäristön suojelu:</b>	99 Muu suojeluarvoa sisältävä alue
<b>Selitys:</b>	Retkeilyalue

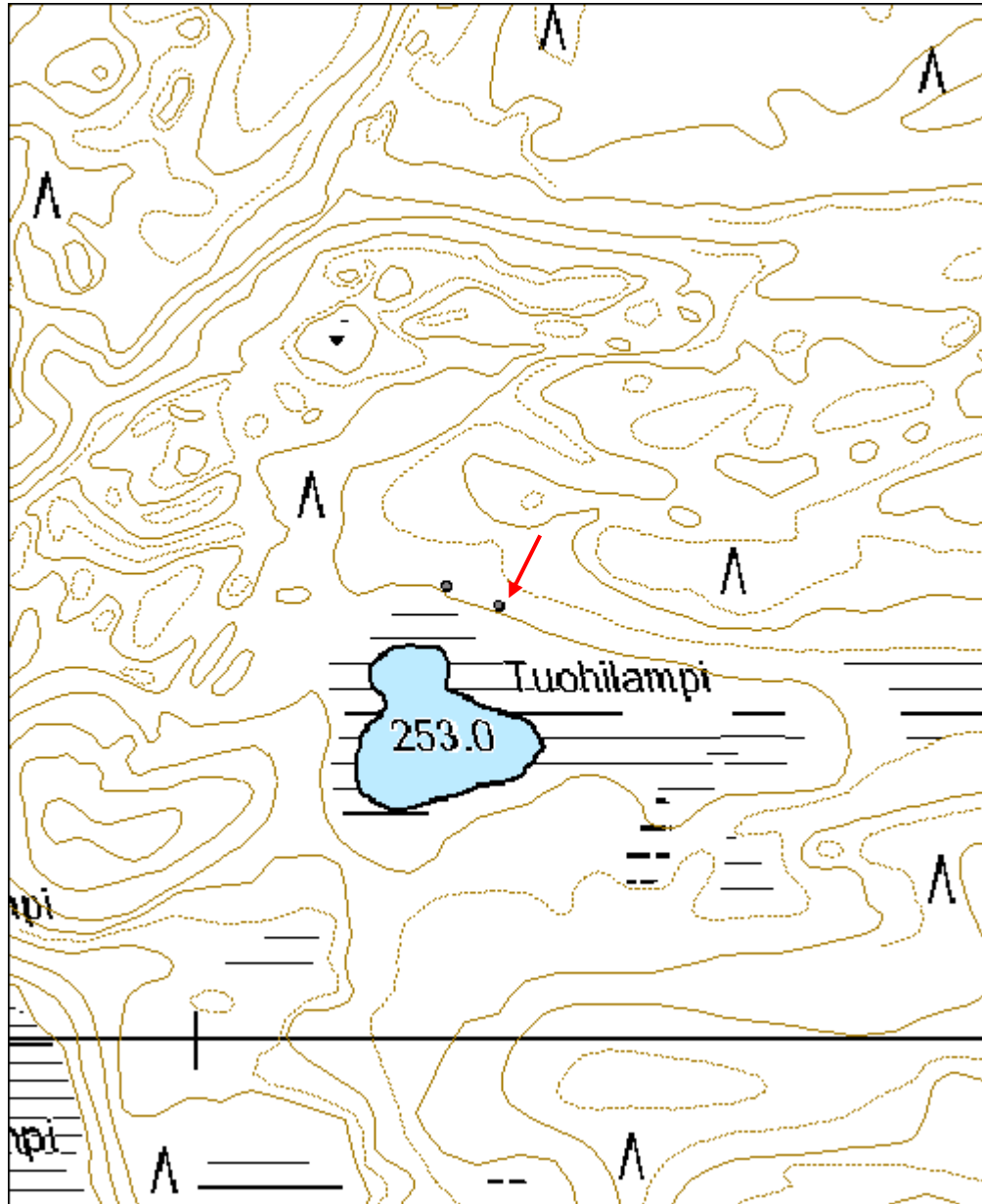


Tervahauta kuvattu lännestä.



Halssi kuvattu koillisesta.

<b>Kohdetyyppi:</b>	9 Valmistuspaikat/työpaikat	<b>Copyright:</b>	© <i>Metsähallitus 2008</i> © <i>Maanmittauslaitos</i> <i>1/MML/08</i>
<b>Koordinaatit:</b>	X 7275383, Y 3574268, Z 255	<b>Mittakaava:</b>	1:5000



<b>Ulkuoja Tervahauta</b>		<b>MH-tunnus: 101096</b>
<b>Kohdetyyppi:</b>	9 Valmistuspaikat/työpaikat	<b>Haltija:</b> 151 Metsätalous Pohjanmaa
<b>Ajoitus:</b>	7116 Uusi aika	<b>Ylläpitäjä:</b> 151 Metsätalous Pohjanmaa
<b>Rakentamisvuosi:</b>		<b>Kunta:</b> 832 TAIVALKOSKI
<b>Lukumäärä:</b>	1	
<b>Koordinaattiselitys:</b>		<b>Geometria tuotettu:</b> 4 Gps-mittaus, korjaamaton
<b>Koordinaatit:</b>	X 7270840, Y 3579929, Z 226	<b>Löydöt:</b>
<b><i>Taustatiedot</i></b>		
Kari Polojärven havainto		
<b><i>Ympäristön kuvaus</i></b>		
Kohde sijaitsee Ulkuojan koillisrannalla mäntykankaalla varttuneessa kasvatusmetsikössä. Aluskasvillisuutena kasvaa sammalta ja varpua.		
<b><i>Kohteen kuvaus</i></b>		
Pyöreä isohko tervahauta, jonka halssi on hyvin nähtävissä. Halssi sijaitsee haudan lounaispuolella ja laskee Ulkuojaan. Haudan halkaisija on 14 m, vallien paksuus n. 3 m ja halssin pituus n. 6 m.		
<b><i>Kohteen rajaus</i></b>		
Kohde rajautuu pistemäisesti		
<b><i>Tulkinta</i></b>		
Tervahauta		
<b><i>Lisätietoja</i></b>		
<b><i>Toimenpiteet</i></b>		
<b><i>Tarkastukset</i></b>		
Tila: 3 Toteutettu	Laji: 6 Suojeluarvojen tarkastus	Tarkastusvuosi: 2010
Tarkastuspvm: 9.6.2010	Tarkastaja: H. Kelola-Mäkeläinen	
Kuvaus: Taivalkoski kulttuuriperintöinventointi 2010		
<b>Viranomaisrekisterinro:</b>		<b>Kunto:</b> 1 Hyvä
		<b>Olotila:</b> 2 Ei käytössä

<b>Arvotus:</b>	3 Esitys mj-luokka II	<b>Kohteen suojelu:</b>	0 Ei määritelty
<b>Selitys:</b>		<b>Selitys:</b>	
<b>Ympäristön suojelu:</b>	0 Ei määritelty		
<b>Selitys:</b>			



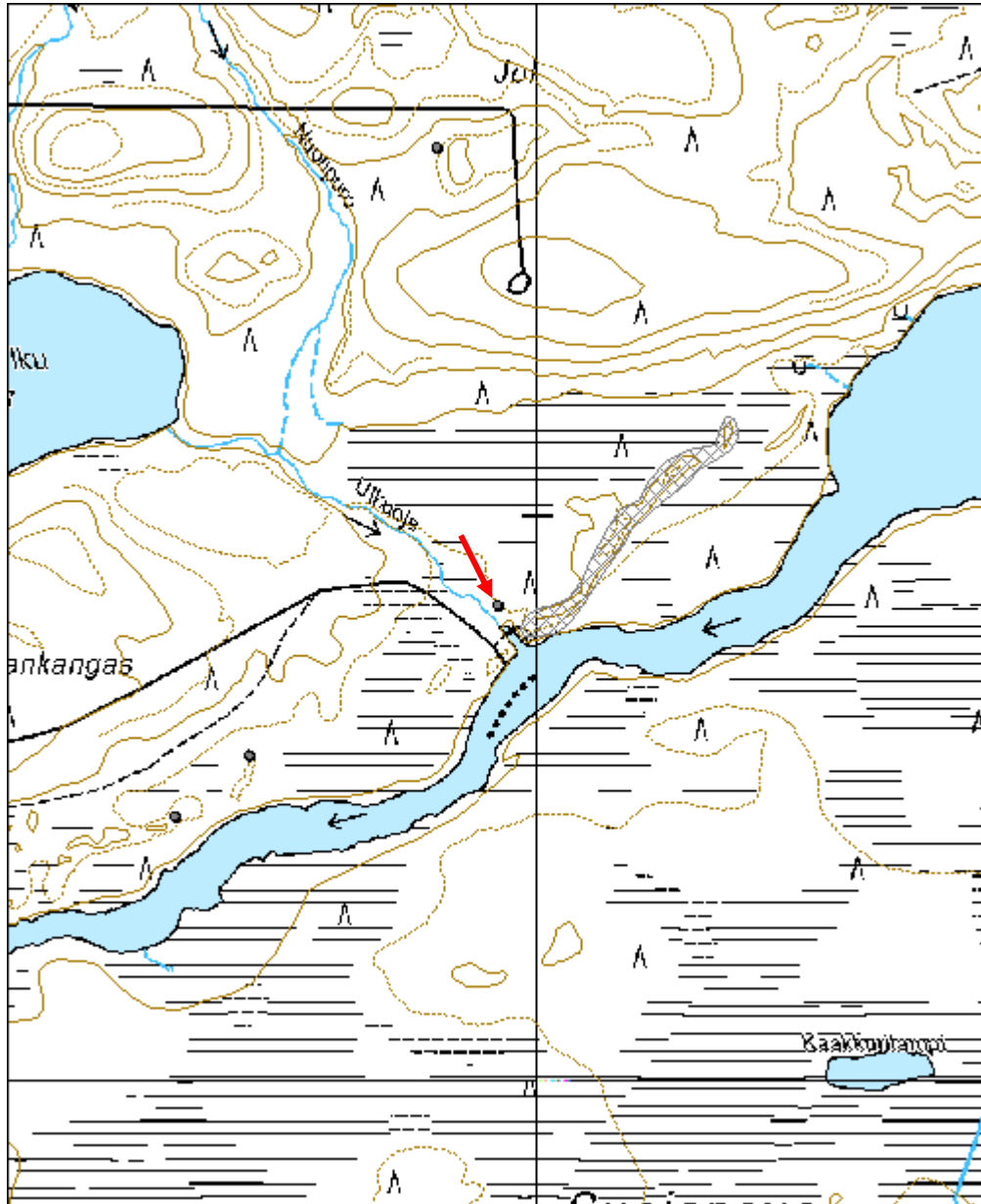
Tervahauta kuvattu idästä.



Halssi kuvattu koillisesta.



<b>Kohdetyyppi:</b>	9 Valmistuspaikat/työpaikat	Copyright:	© <i>Metsähallitus</i> 2008 © <i>Maanmittauslaitos</i> 1/MML/08
<b>Koordinaatit:</b>	X 7270840, Y 3579929, Z 226	Mittakaava:	1:10000



<b>Jyrkänoja tervahauta</b>	<b>MH-tunnus: 101113</b>
-----------------------------	------------------------------

<b>Kohdetyyppi:</b>	9 Valmistuspaikat/työpaikat	<b>Haltija:</b>	151 Metsätalous Pohjanmaa
<b>Ajoitus:</b>	7116 Uusi aika	<b>Ylläpitäjä:</b>	151 Metsätalous Pohjanmaa
<b>Rakentamisvuosi:</b>		<b>Kunta:</b>	832 TAIVALKOSKI
<b>Lukumäärä:</b>	1		

<b>Koordinaattiselitys:</b>		<b>Geometria tuotettu:</b>	4 Gps-mittaus, korjaamaton
<b>Koordinaatit:</b>	X 7271673, Y 3540045, Z 204	<b>Löydöt:</b>	

<b><i>Taustatiedot</i></b>
Mauno Tynin tiedonanto
<b><i>Ympäristön kuvaus</i></b>
Kehitysluokka 30, puiden ikä 64. Harva mäntymetsä, aluskasvillisuus sammalta ja varpua. Haudan vieressä tehty harvennushakkuu 3 v. sitten.
<b><i>Kohteen kuvaus</i></b>
Pyöreä tervahauta, halssi länsilaidalla. Halkaisija 12 m, halssin pituus 8 m ja vallien leveys n. 2 m.
<b><i>Kohteen rajaus</i></b>
Maastossa näkyvien rajojen mukaan
<b><i>Tulkinta</i></b>
Tervahauta
<b><i>Lisätietoja</i></b>

<b><i>Toimenpiteet</i></b>

<b><i>Tarkastukset</i></b>
Tila: 3 Toteutettu      Laji: 0 Ei tiedossa      Tarkastusvuosi: 2010
Tarkastuspvm: 14.6.2010      Tarkastaja: H. Kelola-Mäkeläinen
Kuvaus:

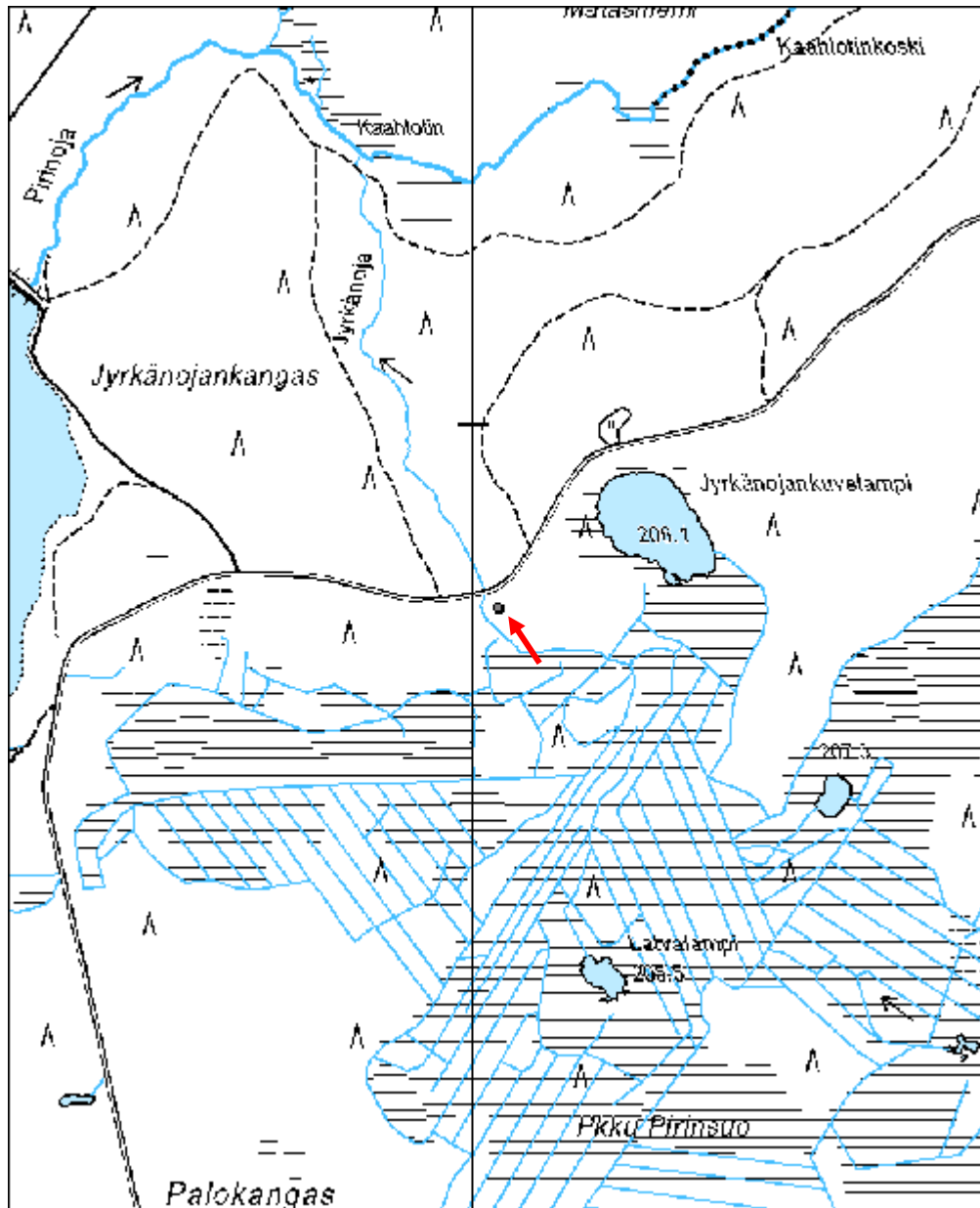
<b>Viranomaisrekisterinro:</b>		<b>Kunto:</b>	1 Hyvä
		<b>Olotila:</b>	2 Ei käytössä
<b>Arvotus:</b>	3 Esitys mj-luokka II	<b>Kohteen</b>	9 Muu suojeleuarvo

<b>Selitys:</b>	<b>suojelu:</b> <b>Selitys:</b>
<b>Ympäristön suojelu:</b>	99 Muu suojeluarvoa sisältävä alue
<b>Selitys:</b>	



Tervahauta kuvattu idästä.

<b>Kohdetyyppi:</b>	9 Valmistuspaikat/työpaikat	Copyright:	© Metsähallitus 2008 © Maanmittauslaitos 1/MML/08
<b>Koordinaatit:</b>	X 7271673, Y 3540045, Z 204	Mittakaava:	1:10000



<b>Raato-oja tervahauta</b>	<b>MH-tunnus: 104941</b>
-----------------------------	------------------------------

<b>Kohdetyyppi:</b>	9 Valmistuspaikat/työpaikat	<b>Haltija:</b>	151 Metsätalous Pohjanmaa
<b>Ajoitus:</b>	7116 Uusi aika	<b>Ylläpitäjä:</b>	151 Metsätalous Pohjanmaa
<b>Rakentamisvuosi:</b>		<b>Kunta:</b>	832 TAIVALKOSKI
<b>Lukumäärä:</b>	2		

<b>Koordinaattiselitys:</b>		<b>Geometria tuotettu:</b>	6 Digitointi, mittakaava $\geq 1:10000$
<b>Koordinaatit:</b>	X 7299710, Y 3549264, Z 305	<b>Löydöt:</b>	

#### *Taustatiedot*

Kohteet on merkitty peruskartalle.

#### *Ympäristön kuvaus*

Kohteet sijaitsevat hiekkapohjaisella harjanteella suon etelälaidassa. Alueella kasvaa mäntyjä ja kuusia sekä katajaa. Aluskasvillisuus koostuu sammaleesta ja varvuista. Haudat sijaitsevat samalla harjanteella ja ne erottaa Raato-ojannotkosta toinen hiekkaharjanne. Hautojen halssit osoittavat siis harjanteiden väliin, jossa kulkee notko suolle päin (pohjoiseen). Metsän kehitysluokka on varttunut kasvatusmetsikkö.

#### *Kohteen kuvaus*

Hauta 1 (x=3549248 y=7299720): Pyöreä, iso tervahauta, jonka halssi osoittaa koilliseen. Hautaa on mahdollisesti pienennetty jossain vaiheessa. Haudan ympärillä on kuoppia siellä täällä. Haudan halkaisija on 14,7 m ja vallin leveys on 3 m. Vallin sisäpuolella kulkee oja, jonka sisäpuolella mahdollisesti toinen valli. Halssin pituus on 7,6 m.

Hauta 2 (x=3549272 y=7299701): Korkeavallinen pyöreä tervahauta, jonka halssi osoittaa pohjoiseen. Haudan ympärillä kuoppia siellä täällä. Haudan koillislaita ja halssi hieman kuluneet. Haudan halkaisija on 10 m ja vallin leveys on 2 m. Halssin pituus on 7,8 m.

#### *Kohteen rajaus*

Kohde on rajattu näkyvien rajojen mukaan.

#### *Tulkinta*

Kohteet ovat tervahautoja.

#### *Lisätietoja*

#### *Toimenpiteet*

#### *Tarkastukset*

Tila: 3 Toteutettu	Laji: 6 Suojeluarvojen tarkastus	Tarkastusvuosi: 2010
Tarkastuspvm: 8.9.2010	Tarkastaja: H. Kelola-Mäkeläinen	
Kuvaus: Taivalkoski kulttuuriperintöinventointi 2010		

<b>Viranomais-</b> <b>rekisterinro:</b>		<b>Kunto:</b>	1 Hyvä
<b>Arvotus:</b>	3 Esitys mj-luokka II	<b>Olotila:</b>	2 Ei käytössä
<b>Selitys:</b>		<b>Kohteen</b> <b>suojelu:</b>	9 Muu suojeluarvo
		<b>Selitys:</b>	

<b>Ympäristön</b> <b>suojelu:</b>	0 Ei määritelty
<b>Selitys:</b>	

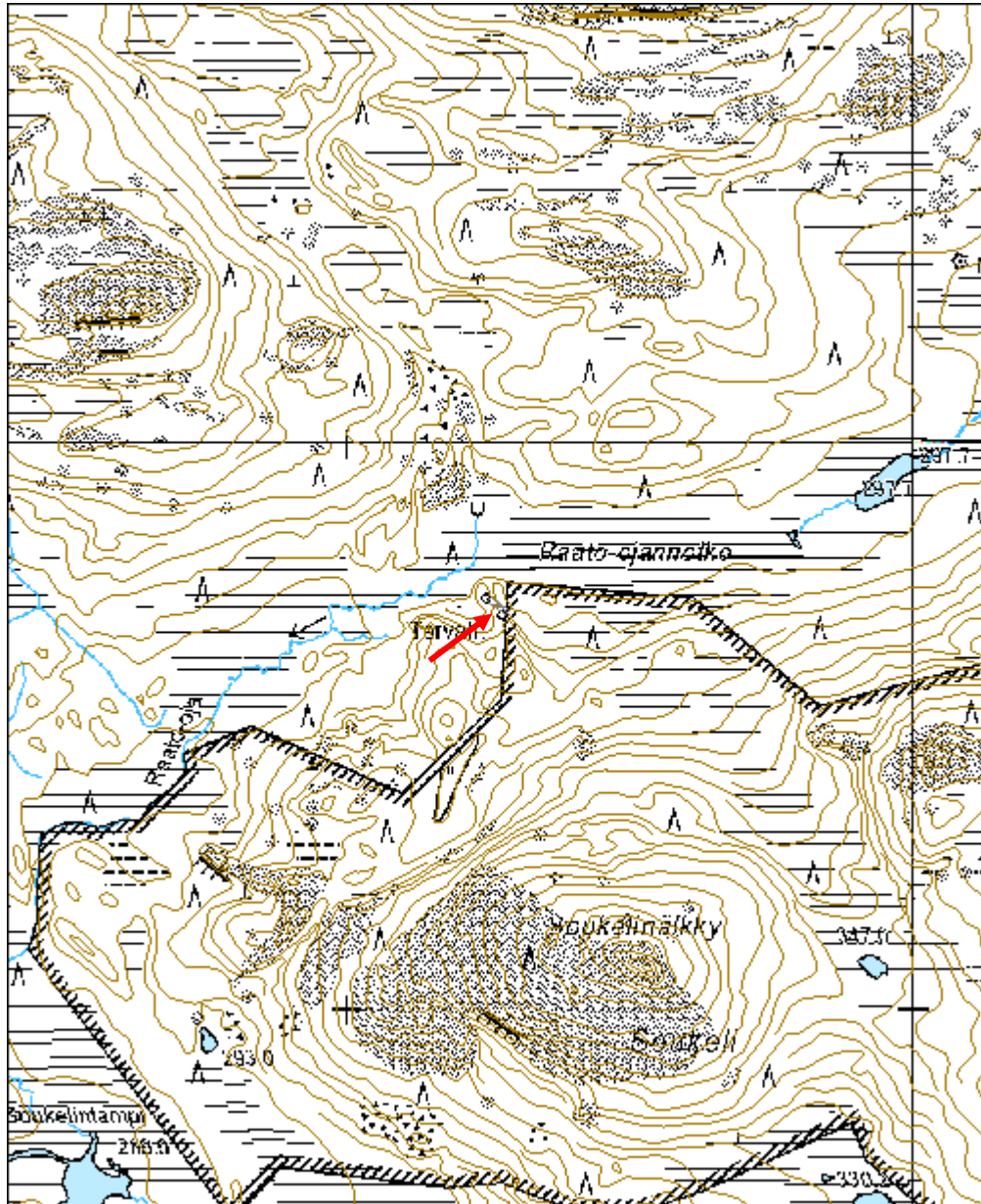


Tervahauta 1, yleiskuva kaakosta.



Tervahauta 2, yleiskuva lounaasta.

<b>Kohdetyyppi:</b>	9 Valmistuspaikat/työpaikat	<b>Copyright:</b>	© <i>Metsähallitus</i> 2008 © <i>Maanmittauslaitos</i> 1/MML/08
<b>Koordinaatit:</b>	X 7299710, Y 3549264, Z 305	<b>Mittakaava:</b>	1:10000



<b>Venäjänjansuo tervahauta</b>	<b>MH-tunnus: 105069</b>
---------------------------------	------------------------------

<b>Kohdetyyppi:</b>	9 Valmistuspaikat/työpaikat	<b>Haltija:</b>	151 Metsätalous Pohjanmaa
<b>Ajoitus:</b>	7116 Uusi aika	<b>Ylläpitäjä:</b>	151 Metsätalous Pohjanmaa
<b>Rakentamisvuosi:</b>		<b>Kunta:</b>	832 TAIVALKOSKI
<b>Lukumäärä:</b>	1		

<b>Koordinaattiselitys:</b>		<b>Geometria tuotettu:</b>	4 Gps-mittaus, korjaamaton
<b>Koordinaatit:</b>	X 7299960, Y 3547621, Z 298	<b>Löydöt:</b>	

#### *Taustatiedot*

Kohde on merkitty peruskartalle.

#### *Ympäristön kuvaus*

Kohde sijaitsee Venäjänjansuon eteläreunalla, kapealla hiekkaharjanteella. Harjanteella kasvaa mäntyjä ja koivuja. Aluskasvillisuus koostuu sammaleesta ja varvuista sekä runsaasta määrästä katajaa. Alueen kehitysluokka on varttunut kasvatusmetsikkö.

#### *Kohteen kuvaus*

Kohde on pyöreä, matalavallinen tervahauta, jonka halssi osoittaa pohjoiseen. Tervahaudan keskellä ja pohjoisreunalla on eläinten polkuja. Vallin ulkopuolella on tasaisin välein kuoppia. Hautaa on mahdollisesti pienennetty joissain välissä. Haudan syvyys on n. 70-80 cm. Halkaisija on 12,5 m ja vallin paksuus 2,5 m. Halssin pituus on 8 m.

#### *Kohteen rajaus*

Kohde on rajattu pistemäisesti näkyvien rajojen mukaan.

#### *Tulkinta*

Kohde on tervahauta.

#### *Lisätietoja*

#### *Toimenpiteet*

#### *Tarkastukset*

Tila: 3 Toteutettu Laji: 6 Suojeluarvojen tarkastus Tarkastusvuosi: 2010  
Tarkastuspv: 7.9.2010 Tarkastaja: H. Kelola-Mäkeläinen  
Kuvaus: Taivalkoski kulttuuriperintöinventointi 2010

#### **Viranomais-**

**Kunto:** 1 Hyvä



<b>rekisterinro:</b>		<b>Olotila:</b>	2 Ei käytössä
<b>Arvotus:</b>	3 Esitys mj-luokka II	<b>Kohteen suojelu:</b>	9 Muu suojeluarvo
<b>Selitys:</b>		<b>Selitys:</b>	
<b>Ympäristön suojelu:</b>	0 Ei määritelty		
<b>Selitys:</b>			

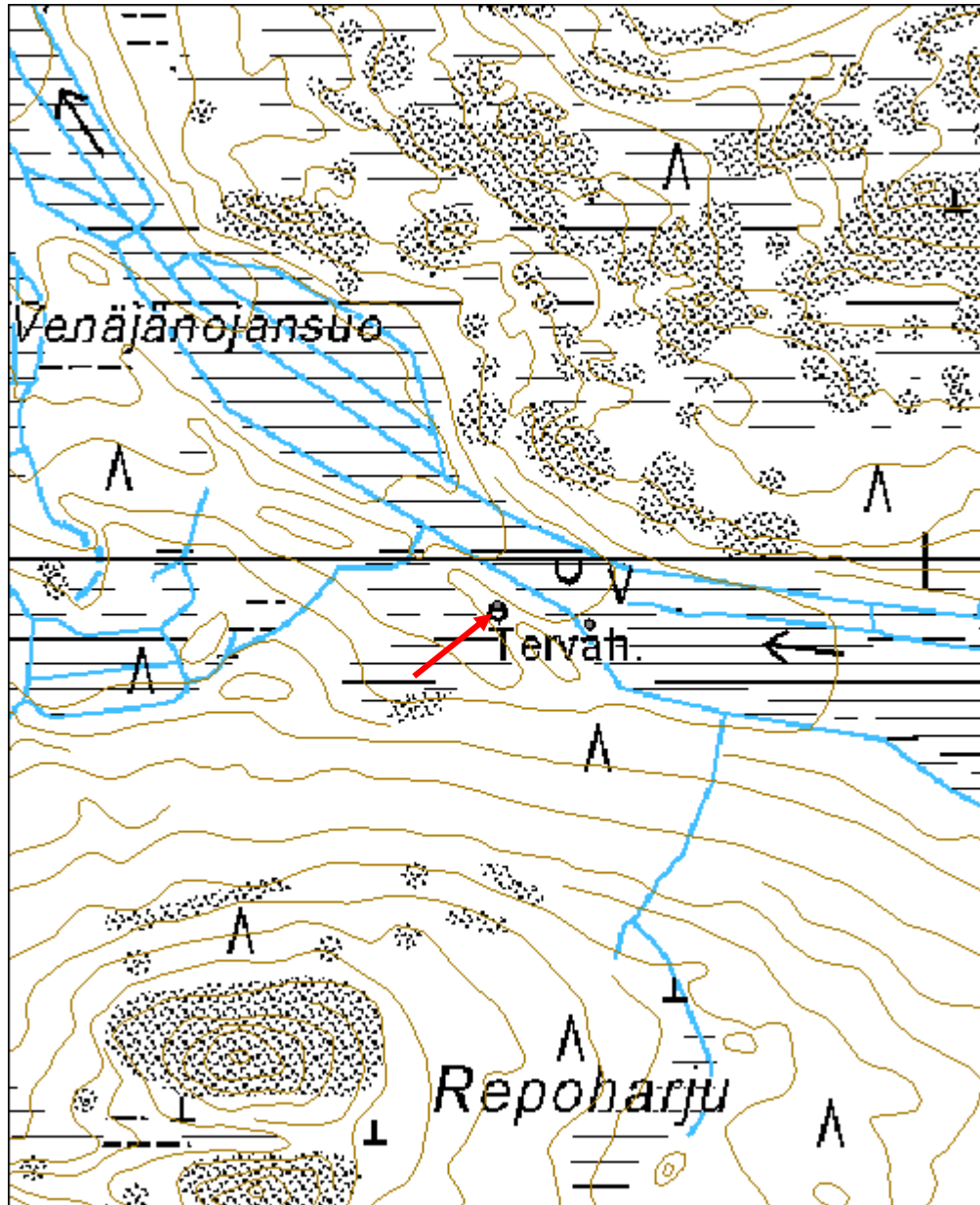


Yleiskuva lännestä.



Halssi ja tervahaudan valliä lännestä.

<b>Kohdetyyppi:</b>	9 Valmistuspaikat/työpaikat	Copyright:	© Metsähallitus 2008 © Maanmittauslaitos 1/MML/08
<b>Koordinaatit:</b>	X 7299960, Y 3547621, Z 298	Mittakaava:	1:5000



<b>Älkynaho tervahauta</b>	<b>MH-tunnus: 105078</b>
----------------------------	------------------------------

<b>Kohdetyyppi:</b>	9 Valmistuspaikat/työpaikat	<b>Haltija:</b>	151 Metsätalous Pohjanmaa
<b>Ajoitus:</b>	7116 Uusi aika	<b>Ylläpitäjä:</b>	151 Metsätalous Pohjanmaa
<b>Rakentamisvuosi:</b>		<b>Kunta:</b>	832 TAIVALKOSKI
<b>Lukumäärä:</b>	1		

<b>Koordinaattiselitys:</b>		<b>Geometria tuotettu:</b>	4 Gps-mittaus, korjaamaton
<b>Koordinaatit:</b>	X 7295257, Y 3545092, Z 271	<b>Löydöt:</b>	

#### *Taustatiedot*

Kohde löydettiin Suitigis-havainnon perusteella.

#### *Ympäristön kuvaus*

Kohde sijaitsee Pärjänälkyn alalounaisrinteellä hakkuuaukiolla. Aukiolla kasvaa pieniä kuusia ja mäntyjä, kanervaa, katajaa ja koivuntaimia. Aluskasvillisuus koostuu sammaleesta ja varvuista. Metsän kehitysluokka on taimikko.

#### *Kohteen kuvaus*

Kohde on pyöreä, hyväkuntoinen tervahauta, jonka halssi osoittaa länteen. Halkaisija on 12 m ja vallin leveys on 2 m. Halssin pituus on 7 m. Tervahaudan syvyys 1,3 m. Halssin reunat on mahdollisesti tuettu kivillä.

Alueen hakkuu on esimerkillisesti hoidettu. Muinaisjännöksen pinta on säilynyt raivauksesta huolimatta koskemattomana ja jäljet on siivottu.

#### *Kohteen rajaus*

Kohde on rajattu pistemäisesti ja näkyvien rajojen mukaan.

#### *Tulkinta*

Kohde on tervahauta.

#### *Lisätietoja*

#### *Toimenpiteet*

#### *Tarkastukset*

Tila: 3 Toteutettu

Laji: 6 Suojeluarvojen tarkastus

Tarkastusvuosi: 2010

Tarkastuspvm: 7.9.2010

Tarkastaja: H. Kelola-Mäkeläinen

Kuvaus: KMO Kulttuuriperintöinventointi

**Viranomais-  
rekisterinro:**

**Kunto:** 1 Hyvä

**Arvotus:** 3 Esitys mj-luokka II

**Olotila:** 2 Ei käytössä

**Kohteen  
suojelu:** 9 Muu suojeluarvo

**Selitys:**

**Selitys:**

**Ympäristön  
suojelu:**

0 Ei määritelty

**Selitys:**

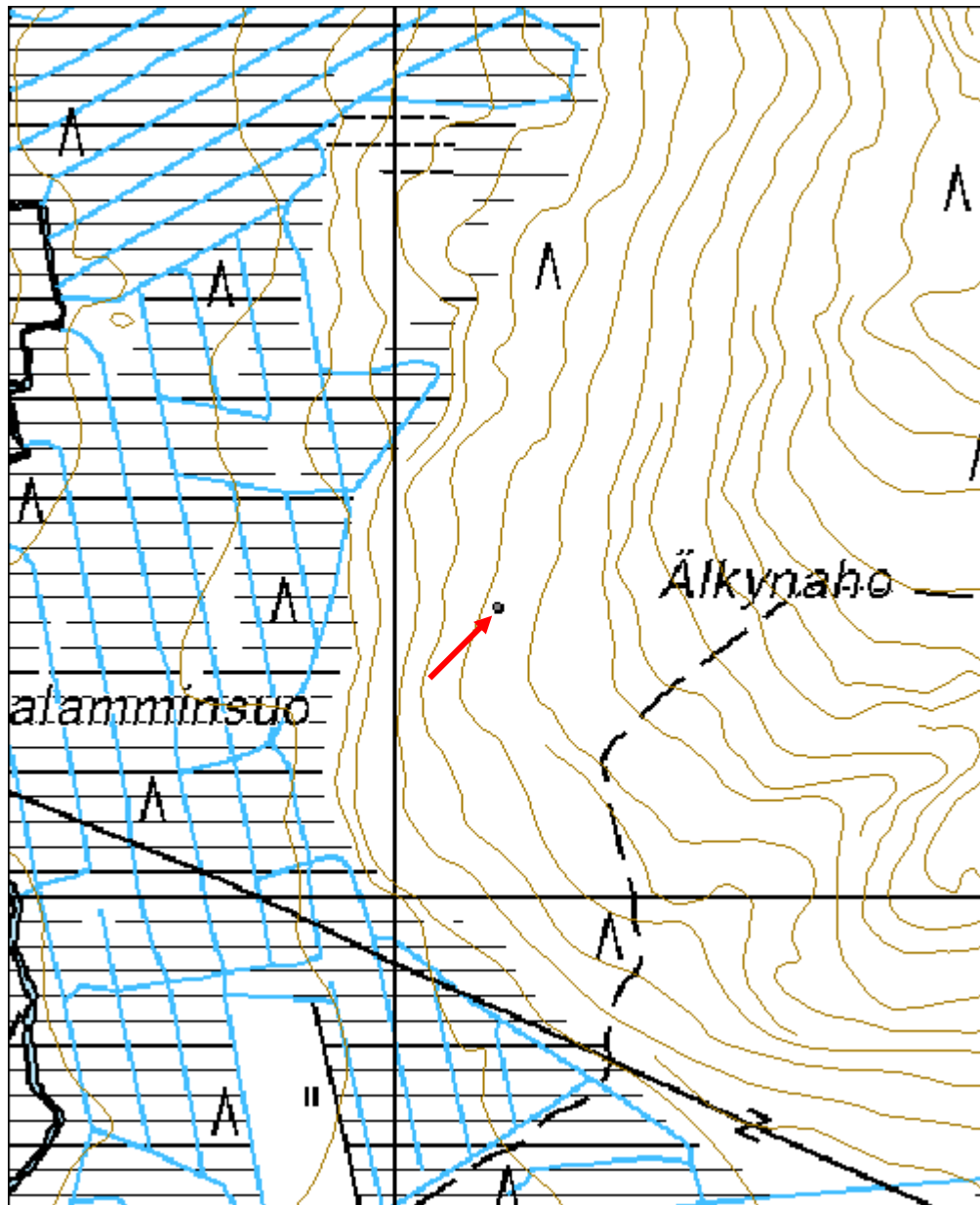


Yleiskuva idästä.



Halssi kuvattu lounaasta.

<b>Kohdetyyppi:</b>	9 Valmistuspaikat/työpaikat	Copyright:	© <i>Metsähallitus 2008</i> © <i>Maanmittauslaitos 1/MML/08</i>
<b>Koordinaatit:</b>	X 7295257, Y 3545092, Z 271	Mittakaava:	1:5000



<b>Kovajärvi maakuoppa</b>	<b>MH-tunnus: 105159</b>
----------------------------	------------------------------

<b>Kohdetyyppi:</b>	3 Hautapaikat	<b>Haltija:</b>	151 Metsätalous Pohjanmaa
<b>Ajoitus:</b>	7116 Uusi aika	<b>Ylläpitäjä:</b>	151 Metsätalous Pohjanmaa
<b>Rakentamisvuosi:</b>		<b>Kunta:</b>	832 TAIVALKOSKI
<b>Lukumäärä:</b>	1		

<b>Koordinaattiselitys:</b>		<b>Geometria tuotettu:</b>	4 Gps-mittaus, korjaamaton
<b>Koordinaatit:</b>	X 7291559, Y 3550005, Z 254	<b>Löydöt:</b>	

### *Taustatiedot*

Kohde on uusi löytö.

### *Ympäristön kuvaus*

Kuoppa sijaitsee Kovajärven länsipäässä olevan niemen päässä. Niemen pään erottaa rannasta suoalue. Niemen kärjessä on pyöreä todennäköisesti hiekkapohjainen kumpare, jossa kasvaa mäntyjä ja muutama koivu ja pieni kuusi. Kumpareella kasvaa sammalta ja varvikkoa. Kumpareen halkaisija on 13,5 m ja korkeus 1,5-2 m. Kumpareen ympäristö on soistunutta. Metsän kehitysluokka on alueella erirakenteinen metsikkö.

### *Kohteen kuvaus*

Kohde on kumpareen keskelle kaivettu, suorakaiteenmuotoinen kaakko-luoteissuuntainen maakuoppa. Kooltaan kuoppa on 2-3x0,6 m. Kuopan kaakkoispää näkyy selkeästi ja on jyrkkäreunainen, mutta luoteispää on epäselvempi. Kaivannon kaakkoispään pohjalla paksu turvekerros (10-15 cm), huuhtoutumiskerros (n. 2 cm) ja hiekkaa.

Kuopasta kaksi metriä lounaaseen on kumpareen reunalla pilkkamänty, jonka länsi- ja itäpuolelle on tehty isot pilkat, joissa kirveen iskun jälkiä. Myös puun pohjoispuolella on muutamia pieniä pilkkoja, jotka ovat umpeenkasvaneita tai merkittömiä. Länsipuolen pilkka lievästi tuhoutunut.

Pilkkapuun koordinaatit: 3549997/7291559

### *Kohteen rajaus*

Kohteen rajaus on tehty maastonmuodon perusteella ja se rajautuu niemen kärjessä olevaan kumpareeseen. Kohdetta esitetään lisättäväksi muinaisjäännösrekisteriin pilkkapuun iän perusteella.

### *Tulkinta*

Hautapaikka

### *Lisätietoja*

**Toimenpiteet****Tarkastukset**

Tila: 3 Toteutettu Laji: 6 Suojeluarvojen tarkastus Tarkastusvuosi: 2010  
 Tarkastuspvm: 2.9.2010 Tarkastaja: H. Kelola-Mäkeläinen  
 Kuvaus: Taivalkoski kulttuuriperintöinventointi 2010

**Viranomais-  
rekisterinro:**

**Kunto:** 1 Hyvä

**Arvotus:** 3 Esitys mj-luokka II

**Olotila:** 2 Ei käytössä

**Kohteen  
suojelu:** 9 Muu suojeluarvo

**Selitys:**

**Selitys:**

**Ympäristön  
suojelu:**

0 Ei määritelty

**Selitys:**



. Yleiskuva kumpareesta lännestä.



Yleiskuva maakuopasta lounaasta

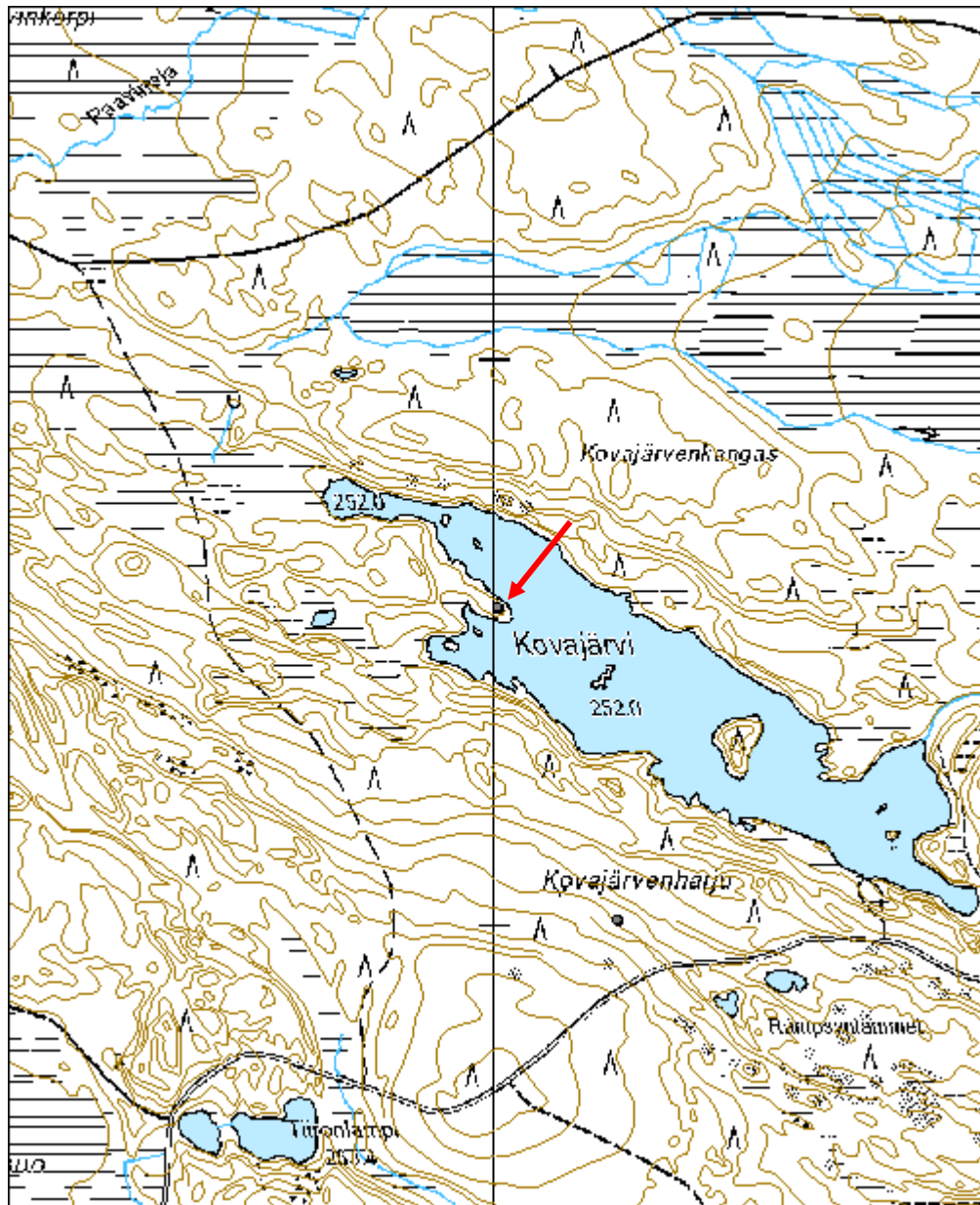


Yleiskuva kuopasta lounaasta



Puun ransipuolella oleva piikka.

<b>Kohdetyyppi:</b>	3 Hautapaikat	<b>Copyright:</b>	© <i>Metsähallitus</i> 2008 © <i>Maanmittauslaitos</i> 1/MML/08
<b>Koordinaatit:</b>	X 7291559, Y 3550005, Z 254	<b>Mittakaava:</b>	1:10000





<b>Tuohilampi 2 tervapirtti jäännös</b>	<b>MH-tunnus: 109142</b>
---	------------------------------

<b>Kohdetyyppi:</b>	9 Valmistuspaikat/työpaikat	<b>Haltija:</b>	151 Metsätalous Pohjanmaa
<b>Ajoitus:</b>	7118 Historiallinen aika	<b>Ylläpitäjä:</b>	151 Metsätalous Pohjanmaa
<b>Rakentamisvuosi:</b>		<b>Kunta:</b>	832 TAIVALKOSKI
<b>Lukumäärä:</b>	1		

<b>Koordinaattiselitys:</b>		<b>Geometria tuotettu:</b>	4 Gps-mittaus, korjaamaton
<b>Koordinaatit:</b>	X 7275400, Y 3574222, Z 255	<b>Löydöt:</b>	

#### *Taustatiedot*

Alpo Räisäsen tiedonanto

#### *Ympäristön kuvaus*

Kohde sijaitsee Tuohilammen pohjoisrannalla mäntyä kasvavalla kankaalla, jossa aluskasvillisuus koostuu varvuista ja sammaleesta. Rakennuksen jäännöksen ympärillä kasvaa enemmän kuusia kuin lähistöllä muuten. Metsän kehitysluokka on uudistuskypsämetsikkö.

#### *Kohteen kuvaus*

Neliskulmaisen rakennuksen jäännös, joka on suurimmaksi osaksi sammaleen ja varpujen peitossa. Rakennuksesta on näkyvissä hirren jäänteitä siellä täällä ja kasa palaneita kiviä luoteisnurkassa. Lisäksi rakennuksen pohjan päällä on romahtaneena mahdollisesti pari puuta kattorakenteesta. Rakennuksen jäännöksen koko on 4 x 4 m ja uunin jäännöksen koko on 1,5 x 1,2 m. Rakennus liittyy n. 50 m päässä kaakossa olevaan tervahautaan.

#### *Kohteen rajaus*

Kohde rajautuu pistemäisesti näkyvien rajojen mukaan.

#### *Tulkinta*

Tervapirtti

#### *Lisätietoja*

#### *Toimenpiteet*

#### *Tarkastukset*

Tila: 3 Toteutettu

Laji: 6 Suojeluarvojen tarkastus

Tarkastusvuosi: 2010

Tarkastuspvm: 9.6.2010

Tarkastaja: H. Kelola-Mäkeläinen

Kuvaus: Taivalkoski kulttuuriperintöinventointi 2010

<b>Viranomais- rekisterinro:</b>		<b>Kunto:</b>	2 Keskinertainen
<b>Arvotus:</b>	3 Esitys mj-luokka II	<b>Olotila:</b>	2 Ei käytössä
<b>Selitys:</b>		<b>Kohteen suojelu:</b>	9 Muu suojeluarvo
		<b>Selitys:</b>	Muinainmuistolaki

<b>Ympäristön suojelu:</b>	99 Muu suojeluarvoa sisältävä alue
<b>Selitys:</b>	Retkeilyalue

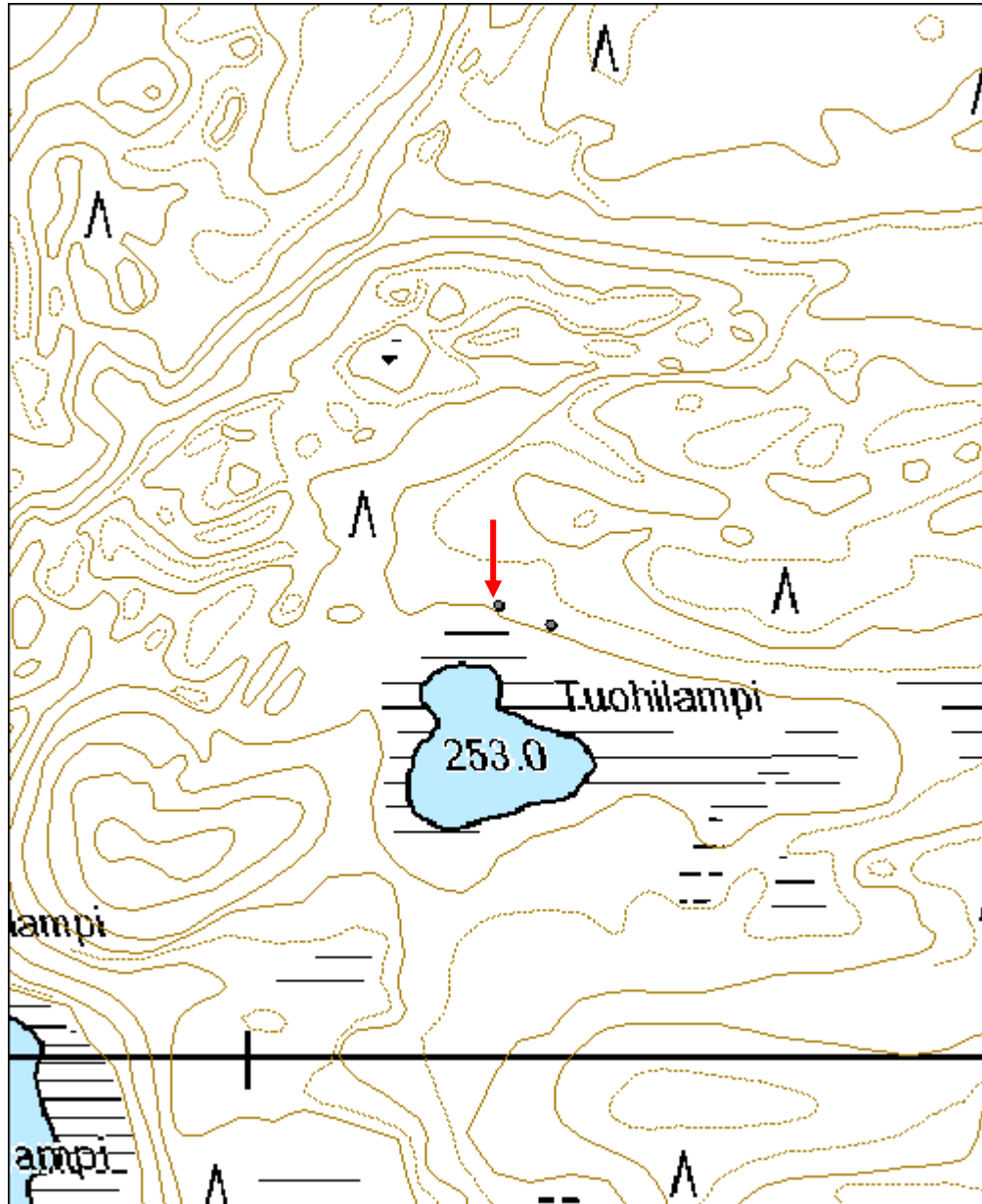


Tervapirtin jäännös kuvattu lännestä.



Tulisijan jäännös kuvattu kaakosta.

<b>Kohdetyyppi:</b>	9 Valmistuspaikat/työpaikat	Copyright:	© <i>Metsähallitus</i> 2008 © <i>Maanmittauslaitos</i> 1/MML/08
<b>Koordinaatit:</b>	X 7275400, Y 3574222, Z 255	Mittakaava:	1:5000



<b>Teerensoidinmaa 1 tervahauta</b>	<b>MH-tunnus: 110664</b>
-------------------------------------	------------------------------

<b>Kohdetyyppi:</b>	9 Valmistuspaikat/työpaikat	<b>Haltija:</b>	151 Metsätalous Pohjanmaa
<b>Ajoitus:</b>	7116 Uusi aika	<b>Ylläpitäjä:</b>	151 Metsätalous Pohjanmaa
<b>Rakentamisvuosi:</b>		<b>Kunta:</b>	832 TAIVALKOSKI
<b>Lukumäärä:</b>	1		

<b>Koordinaattiselitys:</b>		<b>Geometria tuotettu:</b>	4 Gps-mittaus, korjaamaton
<b>Koordinaatit:</b>	X 7275330, Y 3542654, Z 217	<b>Löydöt:</b>	

<b><i>Taustatiedot</i></b>
Sutigis-havainto
<b><i>Ympäristön kuvaus</i></b>
Kohde sijaitsee mäntyä kasvavalla kankaalla suon laidassa. Aluskasvillisuutena on varpua ja sammalta. Metsän kehitysluokka on varttunut kehitysmetsikkö.
<b><i>Kohteen kuvaus</i></b>
Paikalla sijaitsee iso, pyöreä ja syvä tervahauta, jonka halssi on kaakossa. Haudan halkaisija on 16 m. haudan vieressä on kasa rautakuonaa, joka voi viitata paikkaa käytetyn myös raudanvalmistukseen.
<b><i>Kohteen rajaus</i></b>
Kohde rajautuu pistemäisesti näkyvien rajojen mukaan.
<b><i>Tulkinta</i></b>
Tervahauta
<b><i>Lisätietoja</i></b>

<b><i>Toimenpiteet</i></b>

<b><i>Tarkastukset</i></b>
Tila: 3 Toteutettu      Laji: 6 Suojeluarvojen tarkastus      Tarkastusvuosi: 2010 Tarkastuspvm: 14.6.2010      Tarkastaja: H. Kelola-Mäkeläinen Kuvaus: Taivalkoski kulttuuriperintöinventointi 2010

<b>Viranomaisrekisterinro:</b>	<b>Kunto:</b>	1 Hyvä
	<b>Olotila:</b>	2 Ei käytössä

<b>Arvotus:</b>	3 Esitys mj-luokka II	<b>Kohteen suojelu:</b>	9 Muu suojeluarvo
<b>Selitys:</b>		<b>Selitys:</b>	

<b>Ympäristön suojelu:</b>	0 Ei määritelty
<b>Selitys:</b>	

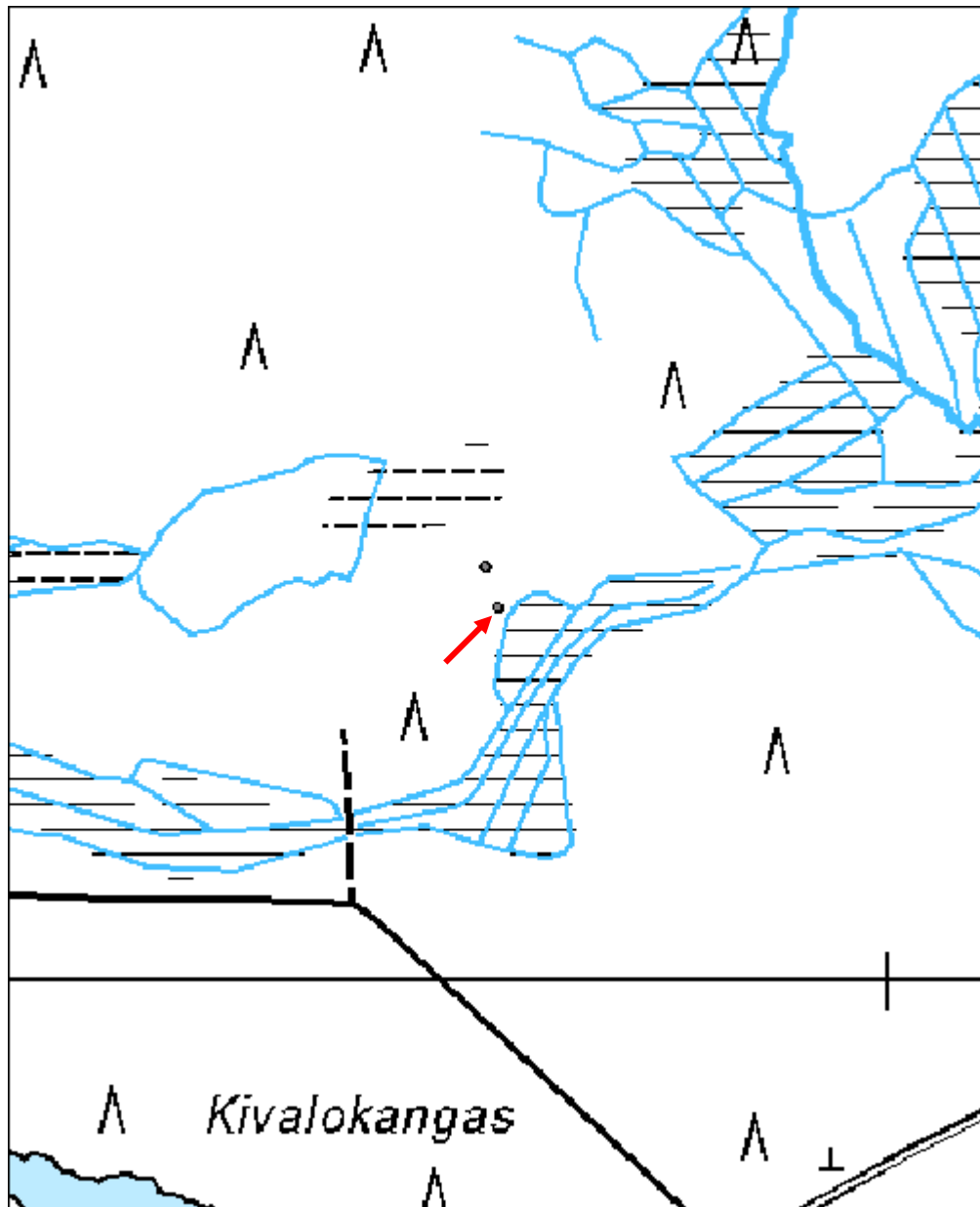


Tervahauta kuvattu idästä.



Rautakuonakasa tervahaudan vieressä, kuvattu idästä.

<b>Kohdetyyppi:</b>	9 Valmistuspaikat/työpaikat	Copyright:	© <i>Metsähallitus 2008</i> © <i>Maanmittauslaitos 1/MML/08</i>
<b>Koordinaatit:</b>	X 7275330, Y 3542654, Z 217	Mittakaava:	1:5000



<b>Teerensoidinmaa 2 tervapirtti jäännös</b>	<b>MH-tunnus: 110667</b>
--	------------------------------

<b>Kohdetyyppi:</b>	9 Valmistuspaikat/työpaikat	<b>Haltija:</b>	151 Metsätalous Pohjanmaa
<b>Ajoitus:</b>	7116 Uusi aika	<b>Ylläpitäjä:</b>	151 Metsätalous Pohjanmaa
<b>Rakentamisvuosi:</b>		<b>Kunta:</b>	832 TAIVALKOSKI
<b>Lukumäärä:</b>	1		

<b>Koordinaattiselitys:</b>		<b>Geometria tuotettu:</b>	4 Gps-mittaus, korjaamaton
<b>Koordinaatit:</b>	X 7275366, Y 3542643, Z 217	<b>Löydöt:</b>	

<b><i>Taustatiedot</i></b>
Sutigis-havainto
<b><i>Ympäristön kuvaus</i></b>
Kohde sijaitsee mäntykankaalla n. 35 m luoteeseen tervahaudasta (Reiska-kohde 110664). Aluskasvillisuutena kasvaa varpuja ja sammalta. Metsän kehitysluokka on varttunut kasvatusmetsikkö.
<b><i>Kohteen kuvaus</i></b>
Paikalla on kooltaan 4,6 x 4,2 m kokoisen hirsirakennuksen jäännös. Korkeimmillaan siitä on jäljellä viisi hirsikertaa. Rakennus on ollut pitkänurkkainen ja salvoksena on käytetty koirankaulasalvosta. Hirsien päät on sahattu ja veistetty kirveellä. Rakennuksen kaakkoisnurkassa on lisäksi kivistä tehdyn uunin/kiukaan jäännös.
<b><i>Kohteen rajaus</i></b>
Kohde rajautuu pistemäisesti näkyvien rajojen mukaan.
<b><i>Tulkinta</i></b>
Tervapirtti
<b><i>Lisätietoja</i></b>

<b><i>Toimenpiteet</i></b>
----------------------------

<b><i>Tarkastukset</i></b>
Tila: 3 Toteutettu      Laji: 6 Suojeluarvojen tarkastus      Tarkastusvuosi: 2010 Tarkastuspv: 14.6.2010      Tarkastaja: H. Kelola-Mäkeläinen Kuvaus: Taivalkoski kulttuuriperintöinventointi 2010

<b>Viranomaisrekisterinro:</b>	<b>Kunto:</b> 2 Keskinertainen
	<b>Olotila:</b> 2 Ei käytössä

<b>Arvotus:</b>	3 Esitys mj-luokka II	<b>Kohteen suojelu:</b>	9 Muu suojeluarvo
<b>Selitys:</b>		<b>Selitys:</b>	

<b>Ympäristön suojelu:</b>	0 Ei määritelty
<b>Selitys:</b>	



Yleiskuva lounaasta.



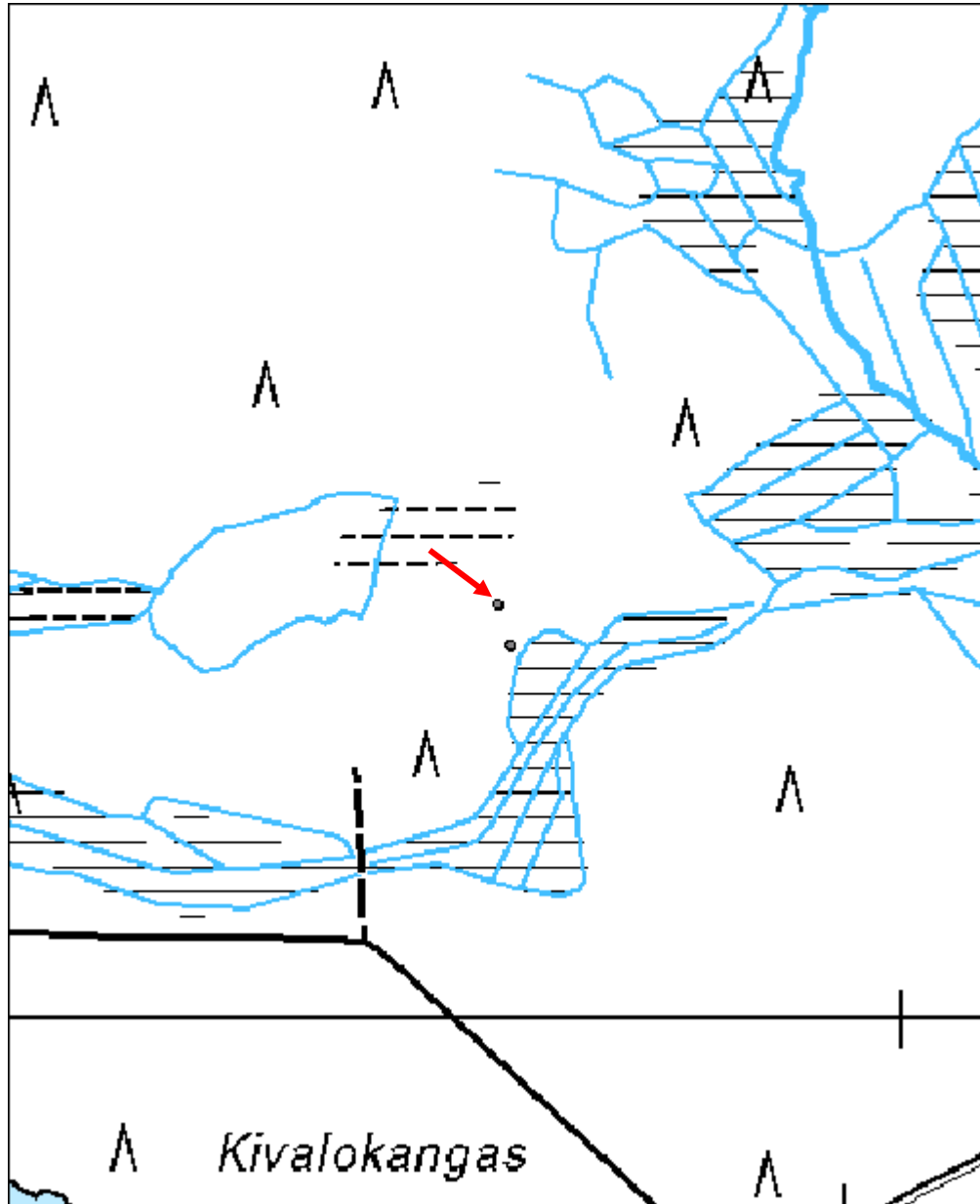
Rakennuksen koilliskulma.



Kiukaan jäännös kuvattu idästä.



<b>Kohdetyyppi:</b>	1 Asuinpaikat	Copyright:	© <i>Metsähallitus</i> 2008 © <i>Maanmittauslaitos</i> 1/MML/08
<b>Koordinaatit:</b>	X 7275366, Y 3542643, Z 217	Mittakaava:	1:5000



<b>Kaupinniemi 1 tervahauta</b>	<b>MH-tunnus: 110719</b>
---------------------------------	------------------------------

<b>Kohdetyyppi:</b>	9 Valmistuspaikat/työpaikat	<b>Haltija:</b>	151 Metsätalous Pohjanmaa
<b>Ajoitus:</b>	7116 Uusi aika	<b>Ylläpitäjä:</b>	151 Metsätalous Pohjanmaa
<b>Rakentamisvuosi:</b>		<b>Kunta:</b>	832 TAIVALKOSKI
<b>Lukumäärä:</b>	1		

<b>Koordinaattiselitys:</b>		<b>Geometria tuotettu:</b>	4 Gps-mittaus, korjaamaton
<b>Koordinaatit:</b>	X 7287163, Y 3567155, Z 220	<b>Löydöt:</b>	

<b><i>Taustatiedot</i></b>
Sutigis-havainto
<b><i>Ympäristön kuvaus</i></b>
Kohde sijaitsee harvassa mäntymetsässä avohakkuualueen laidalla. Aluskasvillisuutena kasvaa varpua ja sammalta. Metsän kehitysluokka on varttunut kasvatusmetsikkö.
<b><i>Kohteen kuvaus</i></b>
Paikalla on pyöreä halkaisijaltaan 15, 2 m kokoinen tervahauta, jonka halssi sijaitsee kaakkoislaidalla. Halssin pituus on 14 m ja tervahaudan vallien paksuus 3 m.
Tervahaudasta n. 35 m luoteeseen on tervapirtin jäännös (Reiska-kohde 110772 ), jonka yhdessä kulmassa kasvaa yli 100-vuotias mänty. Tervahaudan ikä on siten yli 100 vuotta.
<b><i>Kohteen rajaus</i></b>
Kohde rajautuu pistemäisesti näkyvien rajojen mukaan.
<b><i>Tulkinta</i></b>
Tervahauta
<b><i>Lisätietoja</i></b>

<b><i>Toimenpiteet</i></b>

<b><i>Tarkastukset</i></b>
Tila: 3 Toteutettu Laji: 6 Suojeluarvojen tarkastus Tarkastusvuosi: 2010 Tarkastuspm: 15.6.2010 Tarkastaja: H. Kelola-Mäkeläinen Kuvaus: Taivalkoski kulttuuriperintöinventointi 2010

<b>Viranomais-</b>	<b>Kunto:</b> 1 Hyvä
--------------------	----------------------

<b>rekisterinro:</b>		<b>Olotila:</b>	2 Ei käytössä
<b>Arvotus:</b>	3 Esitys mj-luokka II	<b>Kohteen suojelu:</b>	9 Muu suojeluarvo
<b>Selitys:</b>		<b>Selitys:</b>	
<b>Ympäristön suojelu:</b>	0 Ei määritelty		
<b>Selitys:</b>			

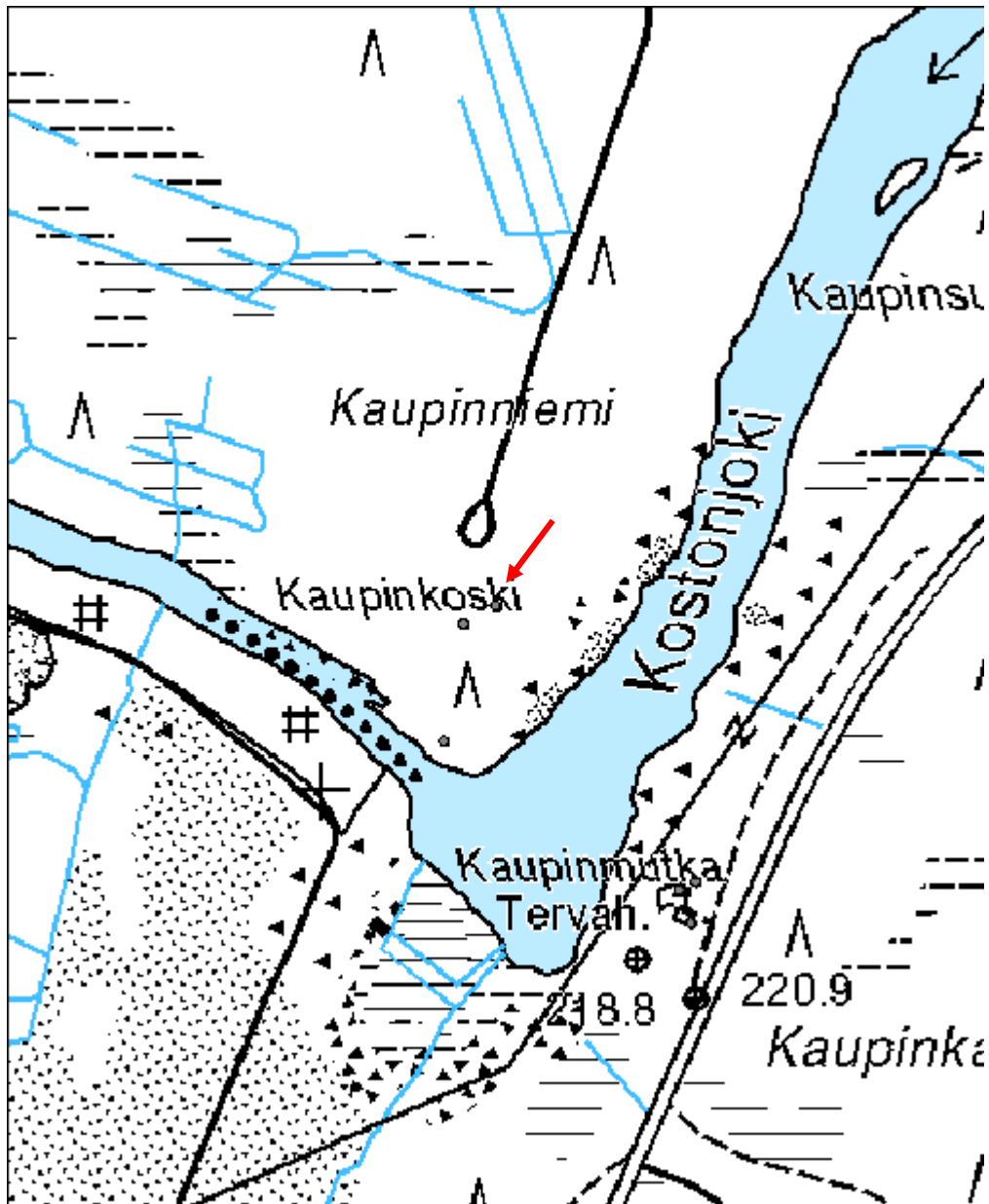


Yleiskuva koillisesta.



Halssi kuvattu pohjoisesta.

<b>Kohdetyyppi:</b>	9 Valmistuspaikat/työpaikat	Copyright:	© Metsähallitus 2008 © Maanmittauslaitos 1/MML/08
<b>Koordinaatit:</b>	X 7287163, Y 3567155, Z 220	Mittakaava:	1:5000



<b>Kaupinniemi 2 tervapirtti jäännös</b>	<b>MH-tunnus: 110722</b>
--	------------------------------

<b>Kohdetyyppi:</b>	1 Asuinpaikat	<b>Haltija:</b>	151 Metsätalous Pohjanmaa
<b>Ajoitus:</b>	7116 Uusi aika	<b>Ylläpitäjä:</b>	151 Metsätalous Pohjanmaa
<b>Rakentamisvuosi:</b>		<b>Kunta:</b>	832 TAIVALKOSKI
<b>Lukumäärä:</b>	1		

<b>Koordinaattiselitys:</b>		<b>Geometria tuotettu:</b>	4 Gps-mittaus, korjaamaton
<b>Koordinaatit:</b>	X 7287147, Y 3567126, Z 220	<b>Löydöt:</b>	

<b><i>Taustatiedot</i></b>
Löytyi Kaupinniemi 1 tervahaudan dokumentoinnin yhteydessä.
<b><i>Ympäristön kuvaus</i></b>
Kohde sijaitsee harvassa mäntymetsässä avohakkuualueen laidalla. Aluskasvillisuutena kasvaa varpua ja sammalta. Metsän kehitysluokka on varttunut kasvatusmetsikkö.
<b><i>Kohteen kuvaus</i></b>
Kohde on pieni neliskulmainen tervapirtin jäännös. Sen seinälinjat erottuvat maastosta varpujen ja sammaleen peittäminä kohoumina. Tervapirtin itänurkassa on kivistä tehdyn kiukaan/uunin jäännös. Tervapirtin koko on 4,7 x 5 m ja uunin/kiukaan koko 2 x 2 m.
Tervapirtin jäännöksen yhden nurkan päällä kasvaa ainakin 100-vuotias mänty, joten pirtti ja siten myös tervahauta, ovat yli 100 vuotta vanhoja.
<b><i>Kohteen rajaus</i></b>
Kohde rajautuu pistemäisesti näkyvien rajojen mukaan.
<b><i>Tulkinta</i></b>
Tervapirtti
<b><i>Lisätietoja</i></b>

<b><i>Toimenpiteet</i></b>

<b><i>Tarkastukset</i></b>
Tila: 3 Toteutettu Laji: 6 Suojeluarvojen tarkastus Tarkastusvuosi: 2010
Tarkastuspv: 15.6.2010 Tarkastaja: H. Kelola-Mäkeläinen
Kuvaus: Taivalkoski kulttuuriperintöinventointi 2010

<b>Viranomais-</b>	<b>Kunto:</b> 2 Keskinertainen
--------------------	--------------------------------

<b>rekisterinro:</b>		<b>Olotila:</b>	2 Ei käytössä
<b>Arvotus:</b>	3 Esitys mj-luokka II	<b>Kohteen suojelu:</b>	9 Muu suojeluarvo
<b>Selitys:</b>		<b>Selitys:</b>	
<b>Ympäristön suojelu:</b>	0 Ei määritelty		
<b>Selitys:</b>			

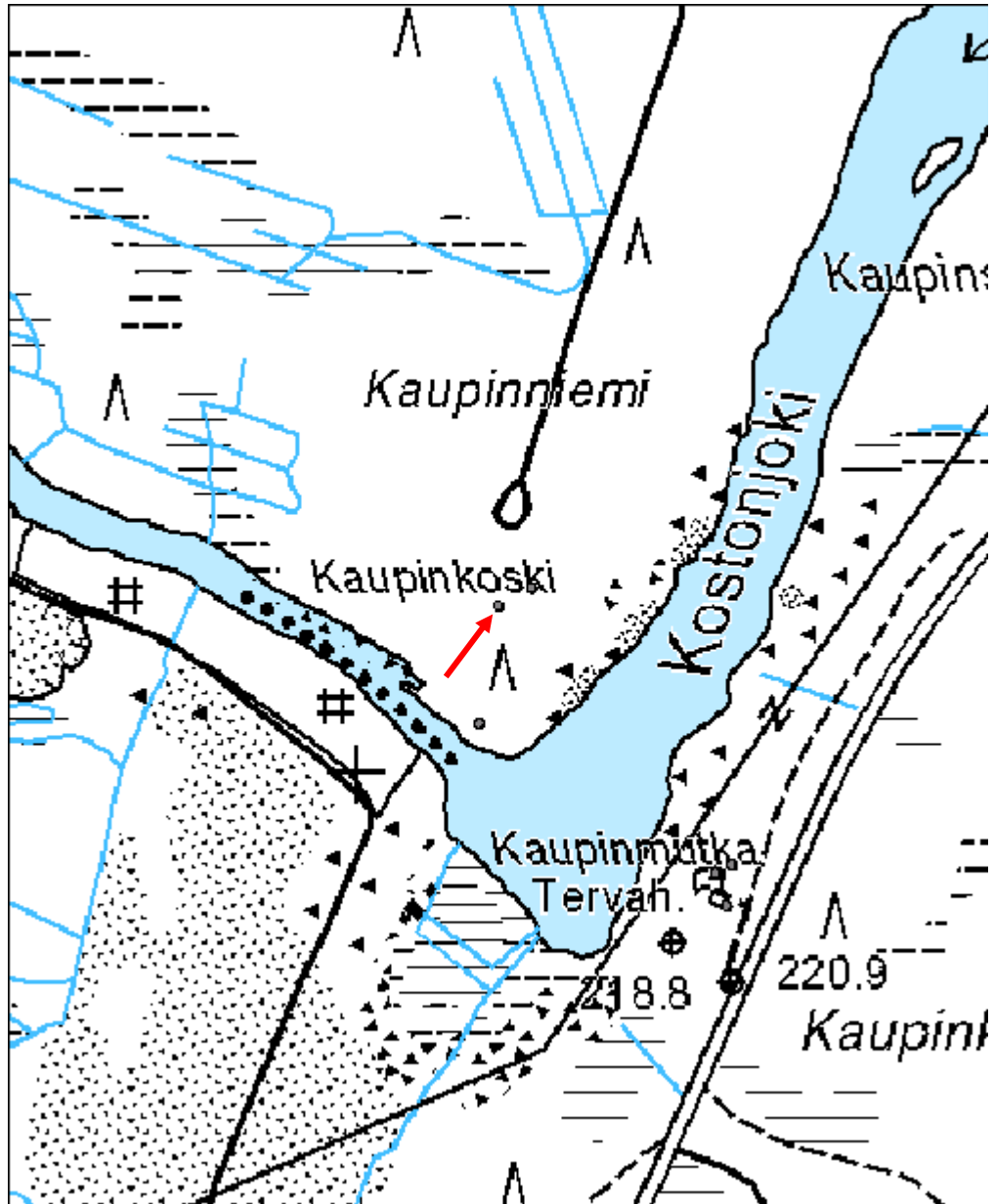


Yleiskuva kaakosta.



Itänurkan kiukaan jäänteet kuvattu lounaasta.

<b>Kohdetyyppi:</b>	1 Asuinpaikat	Copyright:	© Metsähallitus 2008 © Maanmittauslaitos 1/MML/08
<b>Koordinaatit:</b>	X 7287147, Y 3567126, Z 220	Mittakaava:	1:5000



<b>Hoikanvaara 1 tervahauta</b>	<b>MH-tunnus: 110732</b>
---------------------------------	------------------------------

<b>Kohdetyyppi:</b>	9 Valmistuspaikat/työpaikat	<b>Haltija:</b>	151 Metsätalous Pohjanmaa
<b>Ajoitus:</b>	7116 Uusi aika	<b>Ylläpitäjä:</b>	151 Metsätalous Pohjanmaa
<b>Rakentamisvuosi:</b>		<b>Kunta:</b>	832 TAIVALKOSKI
<b>Lukumäärä:</b>	1		

<b>Koordinaattiselitys:</b>		<b>Geometria tuotettu:</b>	4 Gps-mittaus, korjaamaton
<b>Koordinaatit:</b>	X 7295546, Y 3541021, Z 257	<b>Löydöt:</b>	

<b><i>Taustatiedot</i></b>
Sutigis-havainto
<b><i>Ympäristön kuvaus</i></b>
Kohde sijaitsee mäntykankaalla hakkuualueen etelälaidassa. Metsän kehitysluokka on uudistuskypsämetsikkö.
<b><i>Kohteen kuvaus</i></b>
Paikalla on pyöreä halkaisijaltaan 16 m kokoinen tervahauta, jonka halssi on lounaassa. Halssin pituus on 9 m ja tervahaudan vallien paksuus on 4 m. Tervahaudasta noin 20 m lounaaseen on tervapirtin jäännös (Reiska-kohde).
Puuston perusteella sekä tervahauta että tervapirtti ovat yli 100 vuotta vanhoja.
<b><i>Kohteen rajaus</i></b>
Kohde rajautuu pistemäisesti näkyvien rajojen mukaan.
<b><i>Tulkinta</i></b>
Tervahauta
<b><i>Lisätietoja</i></b>

<b><i>Toimenpiteet</i></b>

<b><i>Tarkastukset</i></b>
Tila: 3 Toteutettu      Laji: 6 Suojeluarvojen tarkastus      Tarkastusvuosi: 2010
Tarkastuspv: 17.6.2010      Tarkastaja: H. Kelola-Mäkeläinen
Kuvaus: Taivalkoski kulttuuriperintöinventointi 2010

<b>Viranomais-</b>	<b>Kunto:</b> 1 Hyvä
--------------------	----------------------



<b>rekisterinro:</b>		<b>Olotila:</b>	2 Ei käytössä
<b>Arvotus:</b>	3 Esitys mj-luokka II	<b>Kohteen suojelu:</b>	9 Muu suojeluarvo
<b>Selitys:</b>		<b>Selitys:</b>	
<b>Ympäristön suojelu:</b>	0 Ei määritelty		
<b>Selitys:</b>			

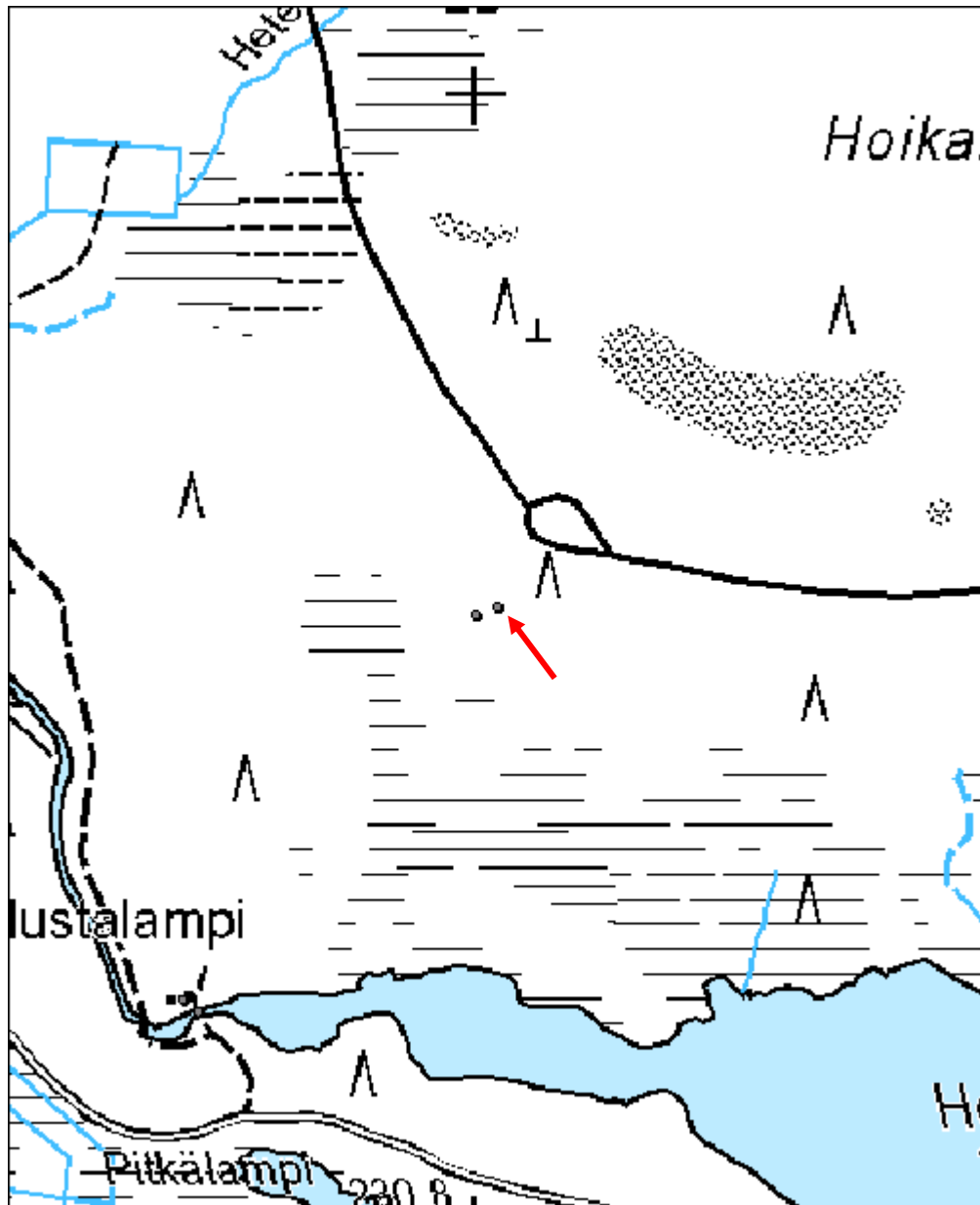


Yleiskuva luoteesta



Kaatonut puu on nostanut esiin tervaksia; lounaasta.

<b>Kohdetyyppi:</b>	9 Valmistuspaikat/työpaikat	Copyright:	© Metsähallitus 2008 © Maanmittauslaitos 1/MML/08
<b>Koordinaatit:</b>	X 7295546, Y 3541021, Z 257	Mittakaava:	1:5000



<b>Hoikanvaara 2 tervapirtti jäännös</b>	<b>MH-tunnus: 110736</b>
--	------------------------------

<b>Kohdetyyppi:</b>	1 Asuinpaikat	<b>Haltija:</b>	151 Metsätalous Pohjanmaa
<b>Ajoitus:</b>	7116 Uusi aika	<b>Ylläpitäjä:</b>	151 Metsätalous Pohjanmaa
<b>Rakentamisvuosi:</b>		<b>Kunta:</b>	832 TAIVALKOSKI
<b>Lukumäärä:</b>	1		

<b>Koordinaattiselitys:</b>		<b>Geometria tuotettu:</b>	4 Gps-mittaus, korjaamaton
<b>Koordinaatit:</b>	X 7295539, Y 3541002, Z 254	<b>Löydöt:</b>	

<b><i>Taustatiedot</i></b>
Löytyi dokumentoitaessa Reiska-kohdetta 110732.
<b><i>Ympäristön kuvaus</i></b>
Kohde sijaitsee mäntykankaalla hakkuualueen etelälaidassa. Metsän kehitysluokka on uudistuskypsämetsikkö.
<b><i>Kohteen kuvaus</i></b>
Paikalla on maastossa kohoumana ja kivien perusteella erottuva tervapirtin jäännös. Seinälinjat ovat peittyneet melkein kokonaan sammaleella ja puilla. Pirtin koillispäässä on kivistä tehdyn kiukaan/uunin jäännös. Lisäksi pirtin seinälinjojen molemmin puolin on kuopat, jotka voivat olla jonkinlaisen kellari- tai säilytyskuopan jäänteitä. Tervapirtin koko on 4,3 x 4,3 m. Kämppä sijaitsee n. 20 m päässä tervahaudasta (Reiska-kohde 110732) lounaaseen.
<b><i>Kohteen rajaus</i></b>
Kohde rajautuu pistemäisesti näkyvien rajojen mukaan.
<b><i>Tulkinta</i></b>
Tervapirtti
<b><i>Lisätietoja</i></b>

<b><i>Toimenpiteet</i></b>

<b><i>Tarkastukset</i></b>
Tila: 3 Toteutettu      Laji: 6 Suojeluarvojen tarkastus      Tarkastusvuosi: 2010
Tarkastuspv: 17.6.2010      Tarkastaja: H. Kelola-Mäkeläinen
Kuvaus: Taivalkoski kulttuuriperintöinventointi 2010

<b>Viranomais-</b>	<b>Kunto:</b> 2 Keskinertainen
--------------------	--------------------------------

<b>rekisterinro:</b>		<b>Olotila:</b>	2 Ei käytössä
<b>Arvotus:</b>	3 Esitys mj-luokka II	<b>Kohteen suojelu:</b>	9 Muu suojeluarvo
<b>Selitys:</b>		<b>Selitys:</b>	
<b>Ympäristön suojelu:</b>	0 Ei määritelty		
<b>Selitys:</b>			

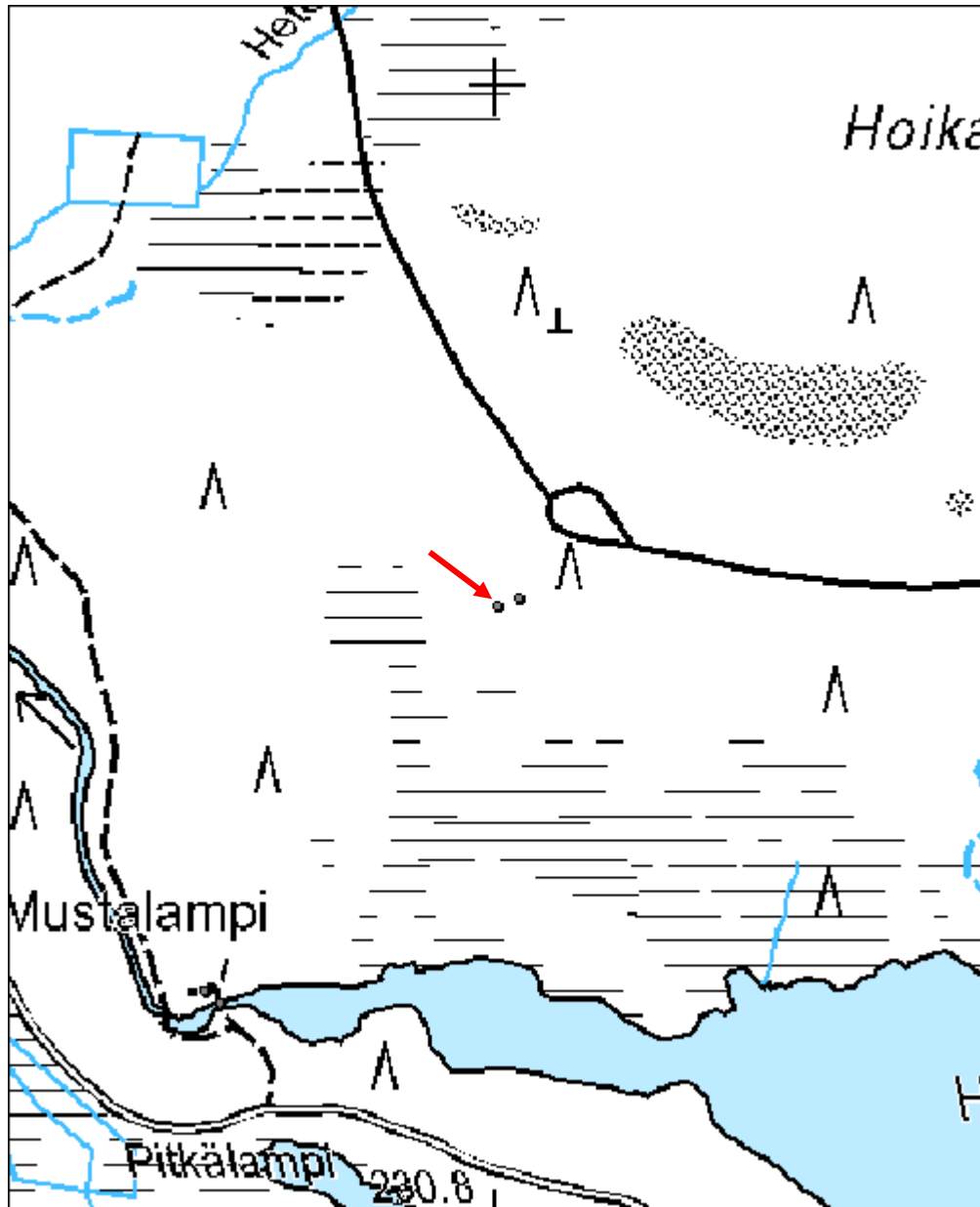


Yleiskuva pohjoisesta.



Kiukaan jäänteet kuvattu pohjoisesta.

<b>Kohdetyyppi:</b>	1 Asuinpaikat	<b>Copyright:</b>	© Metsähallitus 2008 © Maanmittauslaitos 1/MML/08
<b>Koordinaatit:</b>	X 7295539, Y 3541002, Z 254	<b>Mittakaava:</b>	1:5000



<b>Julmavaara tervahauta</b>	<b>MH-tunnus: 110874</b>
------------------------------	------------------------------

<b>Kohdetyyppi:</b>	9 Valmistuspaikat/työpaikat	<b>Haltija:</b>	151 Metsätalous Pohjanmaa
<b>Ajoitus:</b>	7116 Uusi aika	<b>Ylläpitäjä:</b>	151 Metsätalous Pohjanmaa
<b>Rakentamisvuosi:</b>		<b>Kunta:</b>	832 TAIVALKOSKI
<b>Lukumäärä:</b>	1		

<b>Koordinaattiselitys:</b>		<b>Geometria tuotettu:</b>	4 Gps-mittaus, korjaamaton
<b>Koordinaatit:</b>	X 7287294, Y 3555485, Z 252	<b>Löydöt:</b>	

<b><i>Taustatiedot</i></b>
Sutigis-havainto
<b><i>Ympäristön kuvaus</i></b>
Kohde sijaitsee mäntyä, kuusta ja pieniä koivuja kasvavalla kankaalla pienten soistuneiden lampien koillislaidalla. Metsän kehitysluokka on varttunut kasvatusmetsikkö.
<b><i>Kohteen kuvaus</i></b>
Paikalla on pyöreä halkaisijaltaan 18 m leveä tervahauta, jonka halssi on etelään. Halssin pituus on 8 m ja haudan vallien paksuus on 4 m. Hauta on melko matala.
<b><i>Kohteen rajaus</i></b>
Kohde rajautuu pistemäisesti näkyvien rajojen mukaan.
<b><i>Tulkinta</i></b>
Tervahauta
<b><i>Lisätietoja</i></b>

<b><i>Toimenpiteet</i></b>

<b><i>Tarkastukset</i></b>
Tila: 3 Toteutettu      Laji: 6 Suojeluarvojen tarkastus      Tarkastusvuosi: 2010 Tarkastuspvm: 17.6.2010      Tarkastaja: H. Kelola-Mäkeläinen Kuvaus: Taivalkoski kulttuuriperintöinventointi 2010

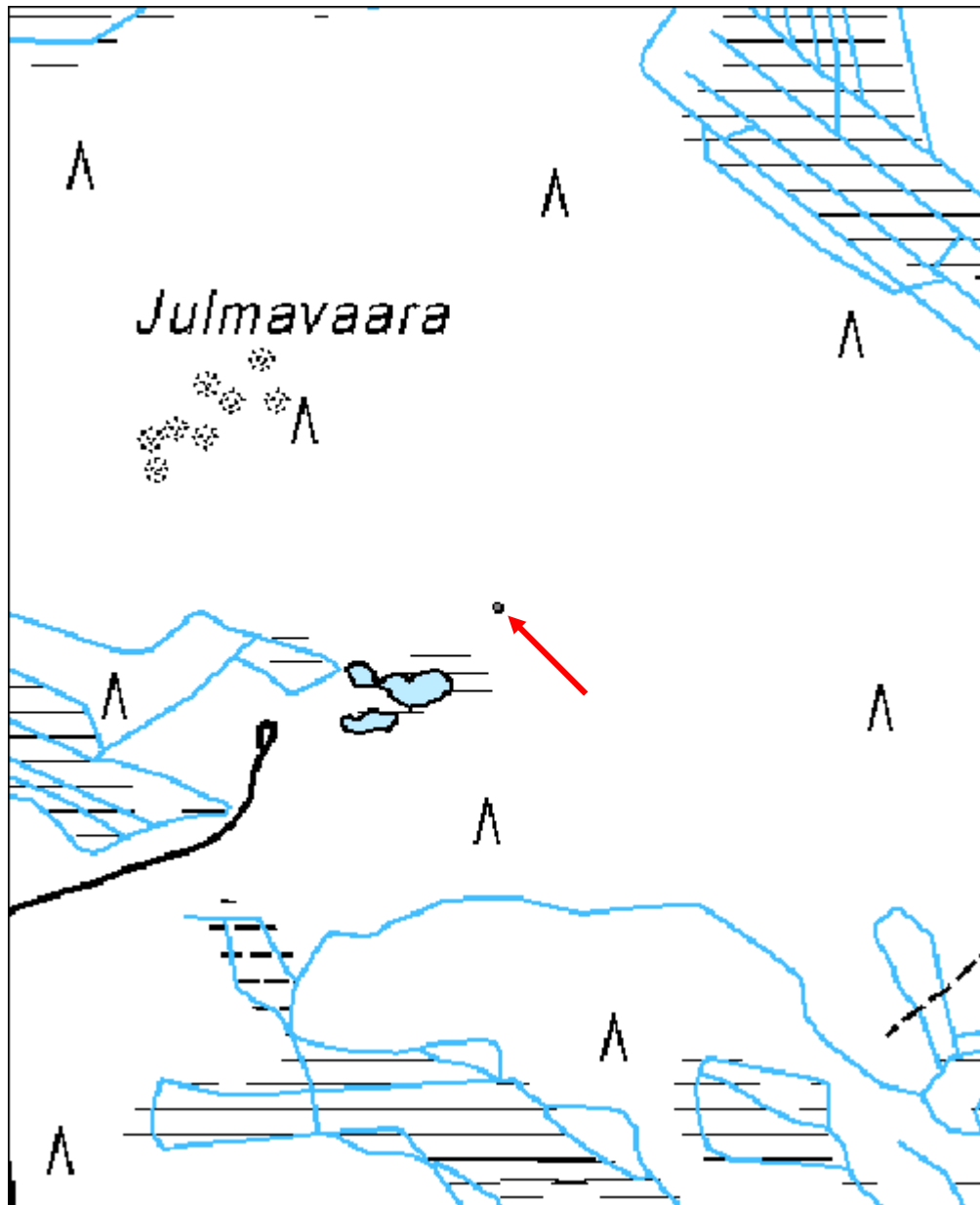
<b>Viranomaisrekisterinro:</b>		<b>Kunto:</b>	1 Hyvä
		<b>Olotila:</b>	2 Ei käytössä
<b>Arvotus:</b>	3 Esitys mj-luokka II	<b>Kohteen</b>	9 Muu suojeluarvo

<b>Selitys:</b>	<b>suojelu:</b>
<b>Selitys:</b>	<b>Selitys:</b>
<b>Ympäristön suojelu:</b>	0 Ei määritelty
<b>Selitys:</b>	



Yleiskuva etelästä.

<b>Kohdetyyppi:</b>	9 Valmistuspaikat/työpaikat	Copyright:	© Metsähallitus 2008 © Maanmittauslaitos 1/MML/08
<b>Koordinaatit:</b>	X 7287294, Y 3555485, Z 252	Mittakaava:	1:5000





<b>Harjunalaskenkangas 1 tervahauta</b>	<b>MH-tunnus: 110885</b>
---	------------------------------

<b>Kohdetyyppi:</b>	9 Valmistuspaikat/työpaikat	<b>Haltija:</b>	151 Metsätalous Pohjanmaa
<b>Ajoitus:</b>	7116 Uusi aika	<b>Ylläpitäjä:</b>	151 Metsätalous Pohjanmaa
<b>Rakentamisvuosi:</b>		<b>Kunta:</b>	832 TAIVALKOSKI
<b>Lukumäärä:</b>	1		

<b>Koordinaattiselitys:</b>		<b>Geometria tuotettu:</b>	4 Gps-mittaus, korjaamaton
<b>Koordinaatit:</b>	X 7284381, Y 3553584, Z 244	<b>Löydöt:</b>	

<b><i>Taustatiedot</i></b>
Sutigis-havainto
<b><i>Ympäristön kuvaus</i></b>
Kohde sijaitsee mäntykankaalla n. 67 m itään hiekkatieltä. Aluskasvillisuus koostuu sammaleesta ja varvuista. Metsän kehitysluokka on varttunut kasvatusmetsikkö.
<b><i>Kohteen kuvaus</i></b>
Paikalla on pyöreä halkaisijaltaan 16 m kokoinen tervahauta, jonka halssi on haudan länsilaidalla. Halssin pituus on 15 m ja haudan vallien paksuus on 2 m.
<b><i>Kohteen rajaus</i></b>
Kohde rajautuu pistemäisesti näkyvien rajojen mukaan.
<b><i>Tulkinta</i></b>
Tervahauta
<b><i>Lisätietoja</i></b>

<b><i>Toimenpiteet</i></b>

<b><i>Tarkastukset</i></b>
Tila: 3 Toteutettu      Laji: 6 Suojeluarvojen tarkastus      Tarkastusvuosi: 2010 Tarkastuspvm: 17.6.2010      Tarkastaja: H. Kelola-Mäkeläinen Kuvaus: Taivalkoski kulttuuriperintöinventointi 2010

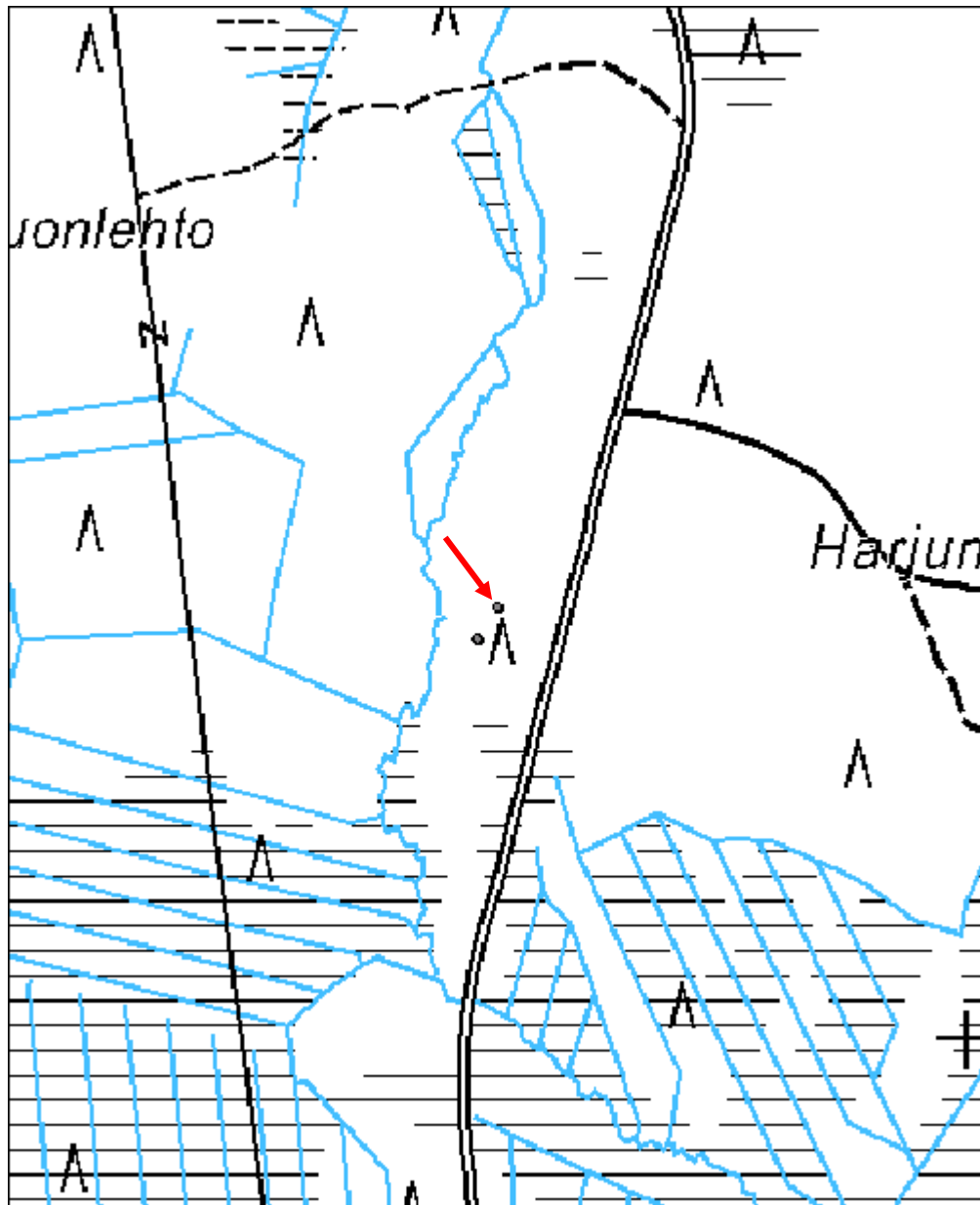
<b>Viranomaisrekisterinro:</b>		<b>Kunto:</b>	1 Hyvä
		<b>Olotila:</b>	2 Ei käytössä
<b>Arvotus:</b>	3 Esitys mj-luokka II	<b>Kohteen</b>	9 Muu suojeluarvo

<b>Selitys:</b>	<b>suojelu:</b>
<b>Selitys:</b>	<b>Selitys:</b>
<b>Ympäristön suojelu:</b>	0 Ei määritelty
<b>Selitys:</b>	



Yleiskuva koillisesta.

<b>Kohdetyyppi:</b>	9 Valmistuspaikat/työpaikat	Copyright:	© <i>Metsähallitus</i> 2008 © <i>Maanmittauslaitos</i> 1/MML/08
<b>Koordinaatit:</b>	X 7284381, Y 3553584, Z 244	Mittakaava:	1:5000



<b>Harjunalaskenkangas 2 tervapirtti</b>	<b>MH-tunnus: 110888</b>
--	------------------------------

<b>Kohdetyyppi:</b>	1 Asuinpaikat	<b>Haltija:</b>	151 Metsätalous Pohjanmaa
<b>Ajoitus:</b>	7116 Uusi aika	<b>Ylläpitäjä:</b>	151 Metsätalous Pohjanmaa
<b>Rakentamisvuosi:</b>		<b>Kunta:</b>	832 TAIVALKOSKI
<b>Lukumäärä:</b>	1		

<b>Koordinaattiselitys:</b>		<b>Geometria tuotettu:</b>	4 Gps-mittaus, korjaamaton
<b>Koordinaatit:</b>	X 7284353, Y 3553566, Z 243	<b>Löydöt:</b>	

<b><i>Taustatiedot</i></b>
Löytyi tarkastettaessa Reiska-kohdetta 110885.
<b><i>Ympäristön kuvaus</i></b>
Kohde sijaitsee mäntykankaalla n. 67 m itään hiekkatieltä ja n. 40 m lounaaseen tervahaudasta. Aluskasvillisuus koostuu sammaleesta ja varvuista. Metsän kehitysluokka on varttunut kasvatusmetsikkö.
<b><i>Kohteen kuvaus</i></b>
Paikalla on sammaleen ja varpujen peittämä kasa palaneita kiviä. Tämä kiukaan/uuni jäännös on ainoa merkki paikalla olleesta tervapolttajan pirtistä. Kivikasan koko on 1,5 x 1,5 m.
<b><i>Kohteen rajaus</i></b>
Kohde rajautuu pistemäisesti näkyvien rajojen mukaan.
<b><i>Tulkinta</i></b>
Tervapirtin tulisija
<b><i>Lisätietoja</i></b>

<b><i>Toimenpiteet</i></b>

<b><i>Tarkastukset</i></b>
Tila: 3 Toteutettu      Laji: 6 Suojeluarvojen tarkastus      Tarkastusvuosi: 2010
Tarkastuspv: 17.6.2010      Tarkastaja: H. Kelola-Mäkeläinen
Kuvaus: Taivalkoski kulttuuriperintöinventointi 2010

<b>Viranomaisrekisterinro:</b>	<b>Kunto:</b>	3 Huono
	<b>Olotila:</b>	2 Ei käytössä

<b>Arvotus:</b>	3 Esitys mj-luokka II	<b>Kohteen suojelu:</b>	9 Muu suojeluarvo
<b>Selitys:</b>		<b>Selitys:</b>	

<b>Ympäristön suojelu:</b>	0 Ei määritelty
<b>Selitys:</b>	

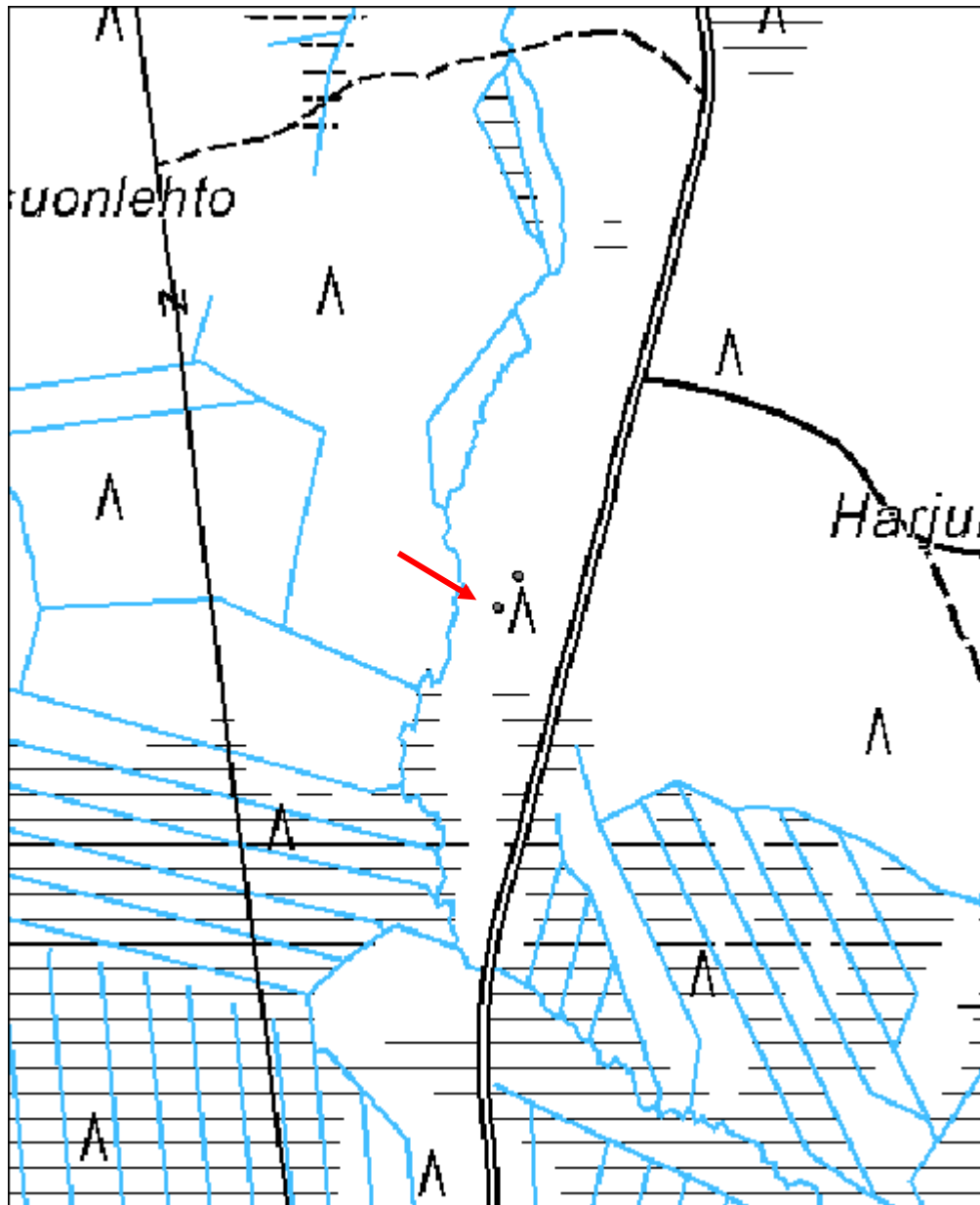


Turpeen peittämä kiukaan jäännös kaakosta.



Palaneita kiviä turpeen alta.

<b>Kohdetyyppi:</b>	1 Asuinpaikat	Copyright:	© Metsähallitus 2008 © Maanmittauslaitos 1/MML/08
<b>Koordinaatit:</b>	X 7284353, Y 3553566, Z 243	Mittakaava:	1:5000



<b>Kangaslampi maarakenne</b>	<b>MH-tunnus: 111929</b>
-------------------------------	------------------------------

<b>Kohdetyyppi:</b>	2 Asuinpaikat?	<b>Haltija:</b>	151 Metsätalous Pohjanmaa
<b>Ajoitus:</b>	7118 Historiallinen aika	<b>Ylläpitäjä:</b>	151 Metsätalous Pohjanmaa
<b>Rakentamisvuosi:</b>		<b>Kunta:</b>	832 TAIVALKOSKI
<b>Lukumäärä:</b>	1		

<b>Koordinaattiselitys:</b>		<b>Geometria tuotettu:</b>	4 Gps-mittaus, korjaamaton
<b>Koordinaatit:</b>	X 7296875, Y 3539118, Z 245	<b>Löydöt:</b>	

#### *Taustatiedot*

Kohde tarkastettiin inventoinnissa 17.8.2010; lähde muinaisjäännösrekisteri (inventointi M. Sarkkinen 1999).

#### *Ympäristön kuvaus*

Matala hiekkaharjanne kahden harjun ja kahden lammen välissä. Kuivaa mäntykangasta.

#### *Kohteen kuvaus*

Kohde sijaitsee harjanteen korkeimmassa kohdassa noin 35 m Kangaslammesta koilliseen. Paikalla on pyöreä maakuoppa, läpimitta 5 m ja syvyys 1,9 m; kuoppaa ympäröi säännöllinen n. 0,3 m korkea ja 1-,3 m leveä maavalli (läpimitta 7,5 m). Humuksen paksuus 2 cm, ei huuhtoutumiskerrosta, maapinta on osittain kulunut (ilmeisesti porojen takia), ja kuoppa jonkun verran sortunut, mahdollisesti se oli alunperin neliömäinen (ks. inventointiraportti M. Sarkkinen). Kuopasta ei havaittu tukirakenteita.

#### *Kohteen rajaus*

Kohde rajautuu pistemäisesti.

#### *Tulkinta*

Funktiota epävarma; perimätiedon mukaan Ison tai Pikkuvihan aikainen piilopirtti.

#### *Lisätietoja*

#### *Toimenpiteet*

#### *Tarkastukset*

Tila: 3 Toteutettu Laji: 6 Suojeluarvojen tarkastus Tarkastusvuosi: 2010  
Tarkastuspv: 17.8.2010 Tarkastaja: H.-P. Schulz  
Kuvaus:

<b>Viranomais-</b>	832010076	<b>Kunto:</b>	2 Keskinertainen
--------------------	-----------	---------------	------------------

<b>rekisterinro:</b>		<b>Olotila:</b>	2 Ei käytössä
<b>Arvotus:</b>	3 Esitys mj-luokka II	<b>Kohteen suojelu:</b>	2 Muinaisjäännösrekisteri II
<b>Selitys:</b>		<b>Selitys:</b>	

<b>Ympäristön suojelu:</b>	0 Ei määritelty
<b>Selitys:</b>	



Maarakenne kuvattu itäkoillisesta



Kuva kaakosta





<b>Iso Tammalampi tervahauta</b>	<b>MH-tunnus: 112102</b>
----------------------------------	------------------------------

<b>Kohdetyyppi:</b>	9 Valmistuspaikat/työpaikat	<b>Haltija:</b>	151 Metsätalous Pohjanmaa
<b>Ajoitus:</b>	7116 Uusi aika	<b>Ylläpitäjä:</b>	151 Metsätalous Pohjanmaa
<b>Rakentamisvuosi:</b>		<b>Kunta:</b>	832 TAIVALKOSKI
<b>Lukumäärä:</b>	2		

<b>Koordinaattiselitys:</b>		<b>Geometria tuotettu:</b>	4 Gps-mittaus, korjaamaton
<b>Koordinaatit:</b>	X 7294089, Y 3537065, Z 238	<b>Löydöt:</b>	

### *Taustatiedot*

Kohde tarkastettiin inventoinnissa 14.9.2010, lähde Sutigis; tarkastuksessa löytyi läheltä toinen tervahauta

### *Ympäristön kuvaus*

Tasainen tuore kangas, jossa kasvaa pääosin mäntyä ja jonkun verran kuusta. Kohteet sijaitsevat kankaan pohjoislaidalla törmän yläpuolella.

### *Kohteen kuvaus*

Tervahauta 1 läpimitta vallia mukaan lukien 16 m, kuopan läpimitta 10 m, syvyys 1,3 m, vallin korkeus 0,6 m. Halssi suuntautuu koilliseen, syvyys 1,7 m, pituus 5m. Tervahaudasta on puut kaadettu.

x 3537065 y 7294089

Tervahauta 2 läpimitta vallia mukaan lukien 10 m, kuopan läpimitta 6 m, syvyys 1 m, vallin korkeus 0,7 m. Halssi suuntautuu etelään, syvyys 1,5 m, pituus 5m. Tervahaudasta on puut kaadettu.

x 3537071 y 7294120

### *Kohteen rajausta*

Kohde rajautuu näkyvien jäänteiden mukaisesti.

### *Tulkinta*

Tervahauta

### *Lisätietoja*

### *Toimenpiteet*

### *Tarkastukset*

Tila: 3 Toteutettu

Laji: 6 Suojeluarvojen tarkastus

Tarkastusvuosi: 2010

Tarkastuspvm: 14.9.2010 Tarkastaja: H.-P. Schulz  
 Kuvaus:

**Viranomais-  
rekisterinro:**

**Kunto:** 1 Hyvä

**Arvotus:** 3 Esitys mj-luokka II

**Olotila:** 2 Ei käytössä

**Kohteen  
suojelu:** 9 Muu suojeluarvo

**Selitys:**

**Selitys:**

**Ympäristön  
suojelu:**

0 Ei määritelty

**Selitys:**

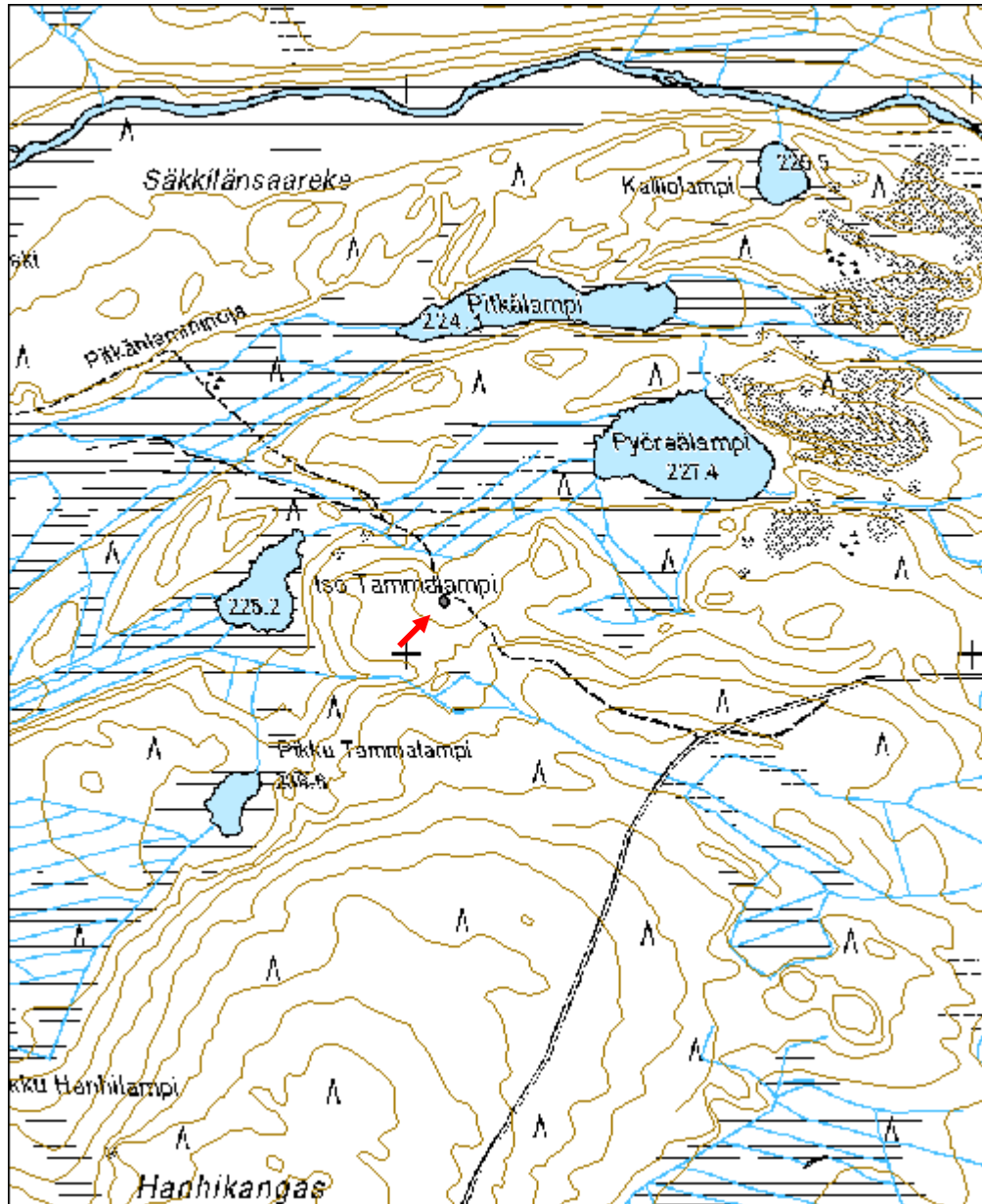


Tervahauta 1 etelästä, kuvassa Riku-Ville Vaske



Tervahauta 2 kuvattu lounaasta.

<b>Kohdetyyppi:</b>	9 Valmistuspaikat/työpaikat	<b>Copyright:</b>	© <i>Metsähallitus</i> 2008 © <i>Maanmittauslaitos</i> 1/MML/08
<b>Koordinaatit:</b>	X 7294089, Y 3537065, Z 238	<b>Mittakaava:</b>	1:10000



<b>Kaakkurilampi 2 tervahauta</b>	<b>MH-tunnus: 112251</b>
-----------------------------------	------------------------------

<b>Kohdetyyppi:</b>	9 Valmistuspaikat/työpaikat	<b>Haltija:</b>	151 Metsätalous Pohjanmaa
<b>Ajoitus:</b>	7116 Uusi aika	<b>Ylläpitäjä:</b>	151 Metsätalous Pohjanmaa
<b>Rakentamisvuosi:</b>		<b>Kunta:</b>	832 TAIVALKOSKI
<b>Lukumäärä:</b>	1		

<b>Koordinaattiselitys:</b>		<b>Geometria tuotettu:</b>	4 Gps-mittaus, korjaamaton
<b>Koordinaatit:</b>	X 7271165, Y 3577943, Z 238	<b>Löydöt:</b>	

#### *Taustatiedot*

Löytyi etsittäessä toista kulttuuriperintökohdetta.

#### *Ympäristön kuvaus*

Kohde sijaitsee mäntykankaalla pienen hiekkaharjun päällä suon reunassa Kaakkurilammen luoteislaidalla. Metsän kehitysluokka on varttunut kasvatusmetsikkö.

#### *Kohteen kuvaus*

Paikalla on pyöreä tervahauta, jonka halssi on sen itälaidalla hiekkaharjun rinteessä. Haudan halkaisija on 14,5 m ja vallien paksuus n. 3 m. Tervahaudan luoteispuolella on suurehko kuoppa/kaivanto, johon on kenties yritetty tehdä toista hautaa tai sitten siitä on otettu maata haudan peittämiseen. Kuopan/kaivannon halkaisija on 5 m.

#### *Kohteen rajaus*

Kohde rajautuu pistemäisesti näkyvien rajojen mukaan.

#### *Tulkinta*

Tervahauta

#### *Lisätietoja*

#### *Toimenpiteet*

#### *Tarkastukset*

Tila: 3 Toteutettu Laji: 6 Suojeluarvojen tarkastus Tarkastusvuosi: 2010  
Tarkastuspvm: 22.6.2010 Tarkastaja: H. Kelola-Mäkeläinen  
Kuvaus: Taivalkoski kulttuuriperintöinventointi 2010

**Viranomaisrekisterinro:**

**Kunto:** 1 Hyvä

<b>Arvotus:</b>	3 Esitys mj-luokka II	<b>Olotila:</b>	2 Ei käytössä
<b>Selitys:</b>		<b>Kohteen suojelu:</b>	2 Muinaisjäännösrekisteri II
<b>Selitys:</b>		<b>Selitys:</b>	

<b>Ympäristön suojelu:</b>	0 Ei määritelty
<b>Selitys:</b>	

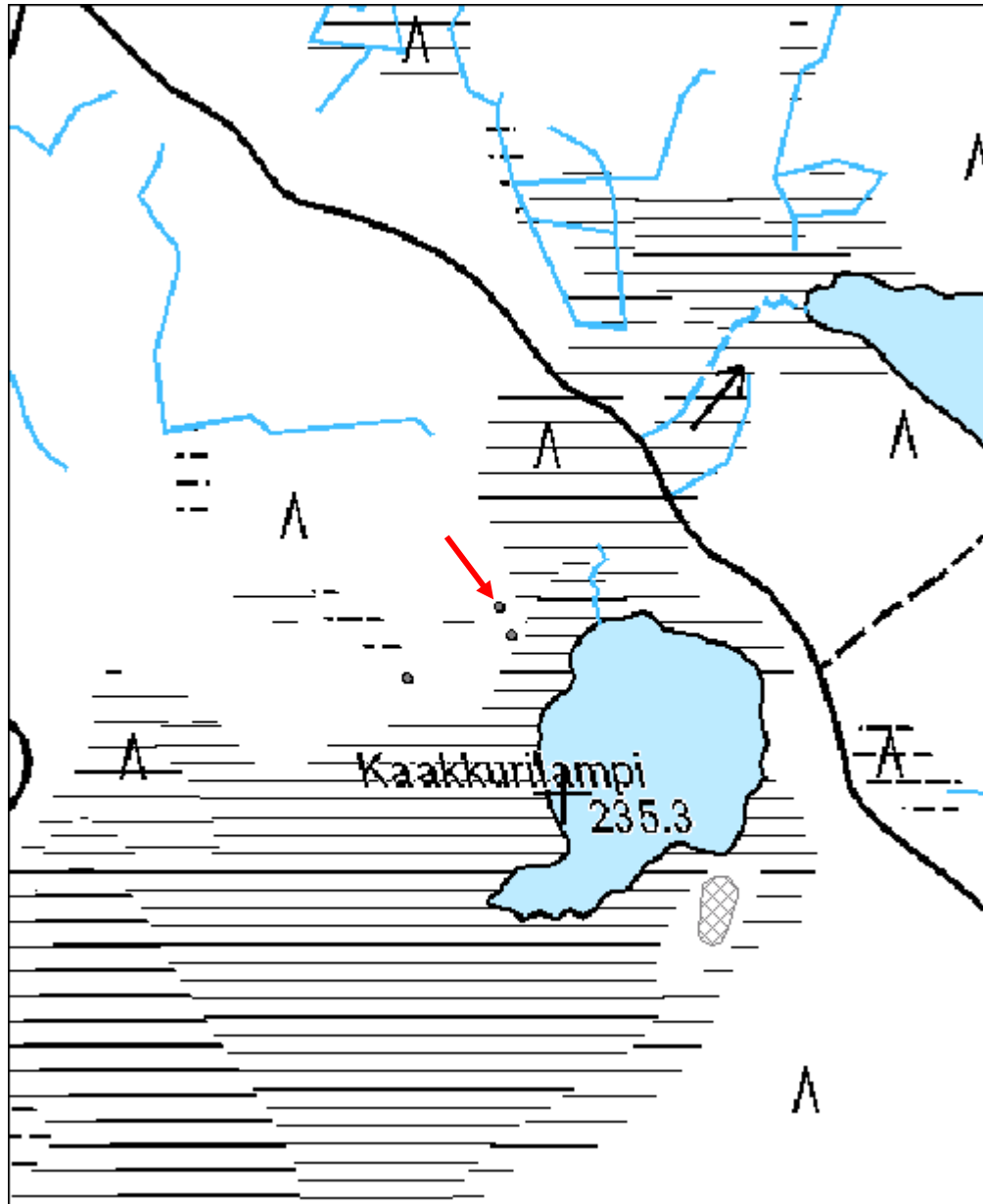


Yleiskuva etelästä.



Halssi ja ketunpesä kuvattu idästä.

<b>Kohdetyyppi:</b>	9 Valmistuspaikat/työpaikat	Copyright:	© <i>Metsähallitus</i> 2008 © <i>Maanmittauslaitos</i> 1/MML/08
<b>Koordinaatit:</b>	X 7271165, Y 3577943, Z 238	Mittakaava:	1:5000



<b>Kaakkurilampi 3 tervapirtti jäännös</b>	<b>MH-tunnus: 112314</b>
--	------------------------------

<b>Kohdetyyppi:</b>	1 Asuinpaikat	<b>Haltija:</b>	151 Metsätalous Pohjanmaa
<b>Ajoitus:</b>	7116 Uusi aika	<b>Ylläpitäjä:</b>	151 Metsätalous Pohjanmaa
<b>Rakentamisvuosi:</b>		<b>Kunta:</b>	832 TAIVALKOSKI
<b>Lukumäärä:</b>	1		

<b>Koordinaattiselitys:</b>		<b>Geometria tuotettu:</b>	4 Gps-mittaus, korjaamaton
<b>Koordinaatit:</b>	X 7271140, Y 3577954, Z 239	<b>Löydöt:</b>	

<b><i>Taustatiedot</i></b>
Alpo Räisäsen tiedonanto
<b><i>Ympäristön kuvaus</i></b>
Kohde sijaitsee mäntykankaalla hiekkaharjun itäpuolella tasaisella maalla Kaakkurilammen luoteisrannalla. Metsän kehitysluokka on varttunut kasvatusmetsikkö.
<b><i>Kohteen kuvaus</i></b>
Paikalla on pyöröhirsistä valmistetun tervapirtin/saunan jäännös. Rakennus on pitkänurkkainen ja seinät on tehty koirankaulasalvoksin. Kiuas sijaitsee luoteiskulmalla ja etelä- ja itäseinillä on pienet tuuletusaukot. Hirret ovat sisäpuolelta mustuneet. Rakennuksen koko on 4 x 4 m ja kiukaan halkaisija on 2 m. Tervapirtin/saunan vieressä n. 20 m luoteeseen on tervahauta (Reiska-kohde 112251).
<b><i>Kohteen rajaus</i></b>
Kohde rajautuu pistemäisesti näkyvien rajojen mukaan.
<b><i>Tulkinta</i></b>
Tervapirtti/sauna.
<b><i>Lisätietoja</i></b>

<b><i>Toimenpiteet</i></b>

<b><i>Tarkastukset</i></b>
Tila: 3 Toteutettu      Laji: 6 Suojeluarvojen tarkastus      Tarkastusvuosi: 2010 Tarkastuspvm: 22.6.2010      Tarkastaja: H. Kelola-Mäkeläinen Kuvaus: Taivalkoski kulttuuriperintöinventointi 2010

<b>Viranomaisrekisterinro:</b>	<b>Kunto:</b>	2 Keskinertainen
	<b>Olotila:</b>	2 Ei käytössä



<b>Arvotus:</b>	3 Esitys mj-luokka II	<b>Kohteen suojelu:</b>	9 Muu suojeluarvo
<b>Selitys:</b>		<b>Selitys:</b>	

<b>Ympäristön suojelu:</b>	0 Ei määritelty
<b>Selitys:</b>	

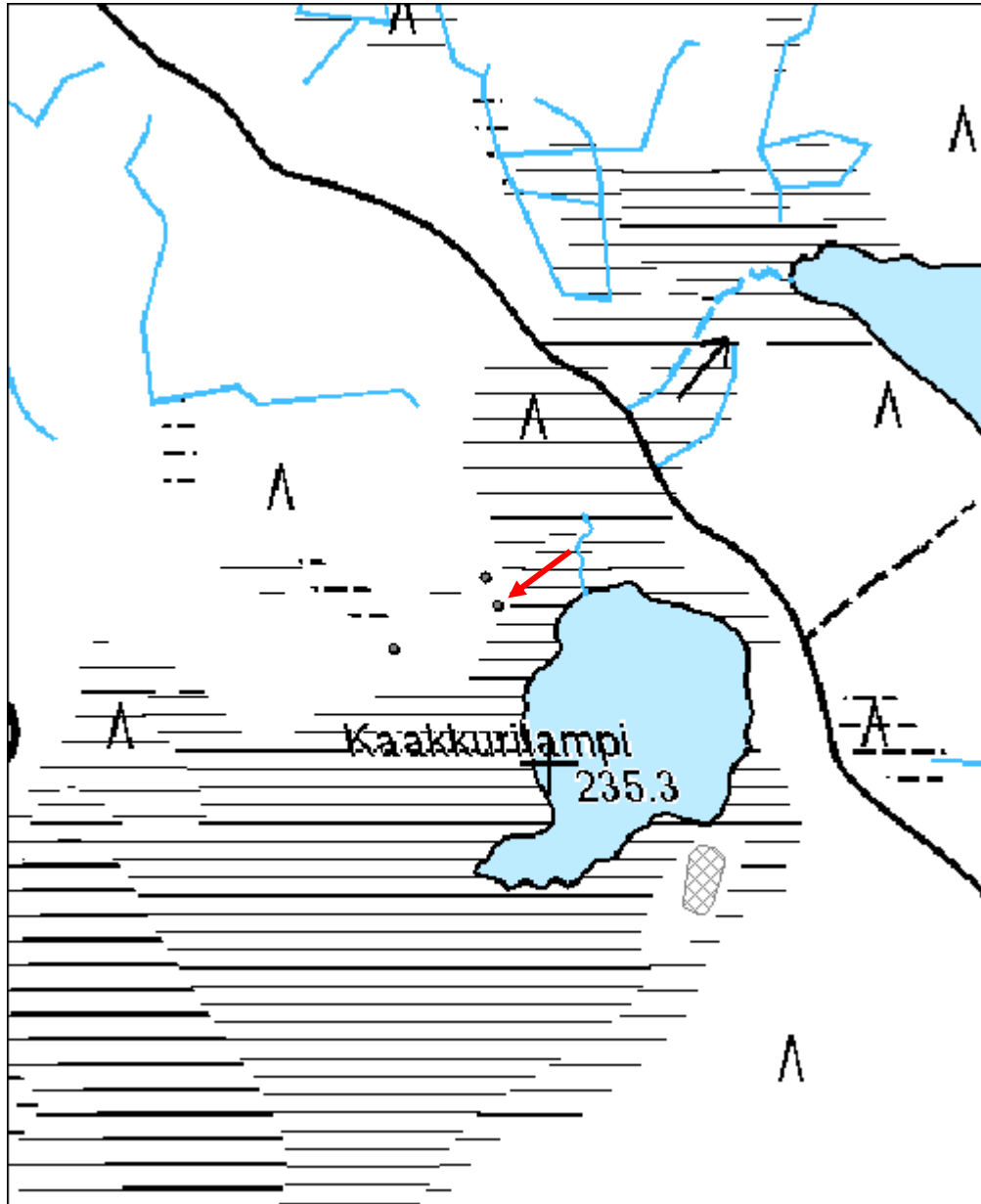


Yleiskuva lounaasta.



Tuuletusaukko itäseinällä.

<b>Kohdetyyppi:</b>	1 Asuinpaikat	Copyright:	© <i>Metsähallitus</i> 2008 © <i>Maanmittauslaitos</i> 1/MML/08
<b>Koordinaatit:</b>	X 7271140, Y 3577954, Z 239	Mittakaava:	1:5000



<b>Välivaaranhyöteikkö 1 tervahauta</b>	<b>MH-tunnus: 112385</b>
---	------------------------------

<b>Kohdetyyppi:</b>	9 Valmistuspaikat/työpaikat	<b>Haltija:</b>	151 Metsätalous Pohjanmaa
<b>Ajoitus:</b>	7116 Uusi aika	<b>Ylläpitäjä:</b>	151 Metsätalous Pohjanmaa
<b>Rakentamisvuosi:</b>		<b>Kunta:</b>	832 TAIVALKOSKI
<b>Lukumäärä:</b>	1		

<b>Koordinaattiselitys:</b>		<b>Geometria tuotettu:</b>	4 Gps-mittaus, korjaamaton
<b>Koordinaatit:</b>	X 7293523, Y 3539966, Z 254	<b>Löydöt:</b>	

<b><i>Taustatiedot</i></b>
Kohde tarkastettiin inventoinnissa 16.9.2010; lähde Sutigis.
<b><i>Ympäristön kuvaus</i></b>
Laajan matalahkon vaaran itärinne, tuoretta kangasta jos kasvaa mäntyä ja kuusta, maaperä hiesua.
<b><i>Kohteen kuvaus</i></b>
Läpimitta vallia mukaan lukien 15 m, kuopan läpimitta 11 m ja syvyys 1,6 m. Halssi suuntautuu koilliseen, pituus 6 m ja syvyys 2,3 m. Vallin päällä kasvaa isoja mäntyjä
<b><i>Kohteen rajaus</i></b>
Kohde rajautuu pistemäisesti.
<b><i>Tulkinta</i></b>
Tervahauta
<b><i>Lisätietoja</i></b>

<b><i>Toimenpiteet</i></b>

<b><i>Tarkastukset</i></b>
Tila: 3 Toteutettu      Laji: 6 Suojeluarvojen tarkastus      Tarkastusvuosi: 2010 Tarkastuspvm: 16.9.2010      Tarkastaja: H.-P. Schulz
Kuvaus:

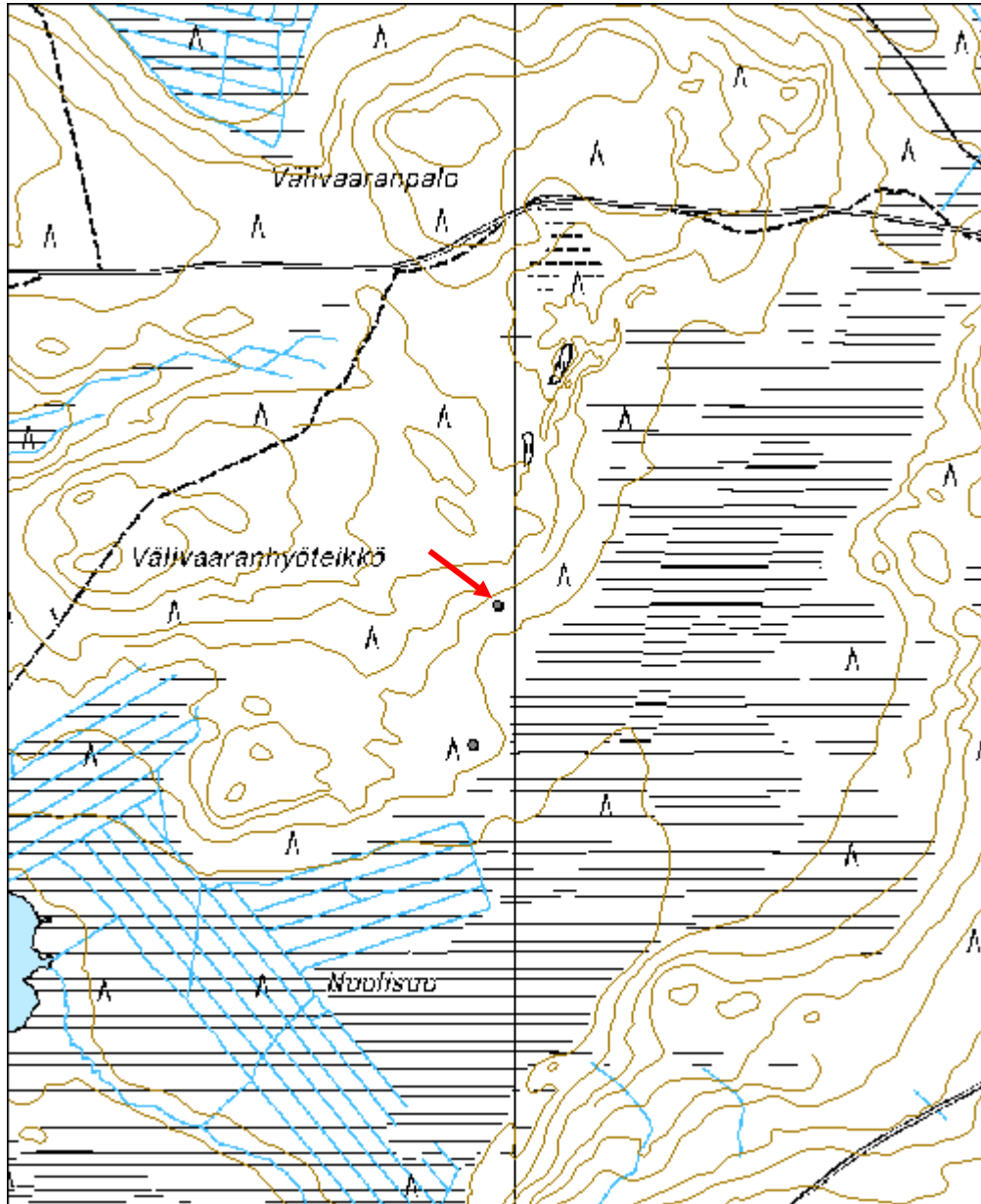
<b>Viranomaisrekisterinro:</b>		<b>Kunto:</b>	1 Hyvä
		<b>Olotila:</b>	2 Ei käytössä
<b>Arvotus:</b>	3 Esitys mj-luokka II	<b>Kohteen</b>	9 Muu suojeluarvo

<b>Selitys:</b>	<b>suojelu:</b>
<b>Selitys:</b>	<b>Selitys:</b>
<b>Ympäristön suojelu:</b>	0 Ei määritelty
<b>Selitys:</b>	



Tervahauta kuvattu lounaasta

<b>Kohdetyyppi:</b>	9 Valmistuspaikat/työpaikat	<b>Copyright:</b>	© Metsähallitus 2008 © Maanmittauslaitos 1/MML/08
<b>Koordinaatit:</b>	X 7293523, Y 3539966, Z 254	<b>Mittakaava:</b>	1:10000



<b>Välivaaranhyöteikkö 2 tervahauta</b>	<b>MH-tunnus: 112390</b>
---	------------------------------

<b>Kohdetyyppi:</b>	9 Valmistuspaikat/työpaikat	<b>Haltija:</b>	151 Metsätalous Pohjanmaa
<b>Ajoitus:</b>	7116 Uusi aika	<b>Ylläpitäjä:</b>	151 Metsätalous Pohjanmaa
<b>Rakentamisvuosi:</b>		<b>Kunta:</b>	832 TAIVALKOSKI
<b>Lukumäärä:</b>	1		

<b>Koordinaattiselitys:</b>		<b>Geometria tuotettu:</b>	4 Gps-mittaus, korjaamaton
<b>Koordinaatit:</b>	X 7293276, Y 3539922, Z 252	<b>Löydöt:</b>	

<b><i>Taustatiedot</i></b>
Kohde löytyi inventoinnissa 16.9. 2010.
<b><i>Ympäristön kuvaus</i></b>
Laajan matalahkon vaaran itärinne, tuoretta kangasta jos kasvaa mäntyjä ja kuusia, maaperä hiesu.
<b><i>Kohteen kuvaus</i></b>
Kaksoistervahauta; läpimitta ulompia vallia mukaan lukien 16 m, sisempiä vallia mukaan lukien 10, kuopan läpimitta 6 m ja syvyys 1,5 m. Halssi suuntautuu kaakkoon, pituus yli 10 m ja syvyys 2,2 m. Vallin päällä kasvaa kuusia.
<b><i>Kohteen rajaus</i></b>
Kohde rajautuu pistemäisesti.
<b><i>Tulkinta</i></b>
Tervahauta
<b><i>Lisätietoja</i></b>

<b><i>Toimenpiteet</i></b>

<b><i>Tarkastukset</i></b>
Tila: 3 Toteutettu      Laji: 6 Suojeluarvojen tarkastus      Tarkastusvuosi: 2010 Tarkastuspvm: 16.9.2010      Tarkastaja: H.-P. Schulz
Kuvaus:

<b>Viranomaisrekisterinro:</b>	<b>Kunto:</b>	2 Keskinertainen
	<b>Olotila:</b>	2 Ei käytössä

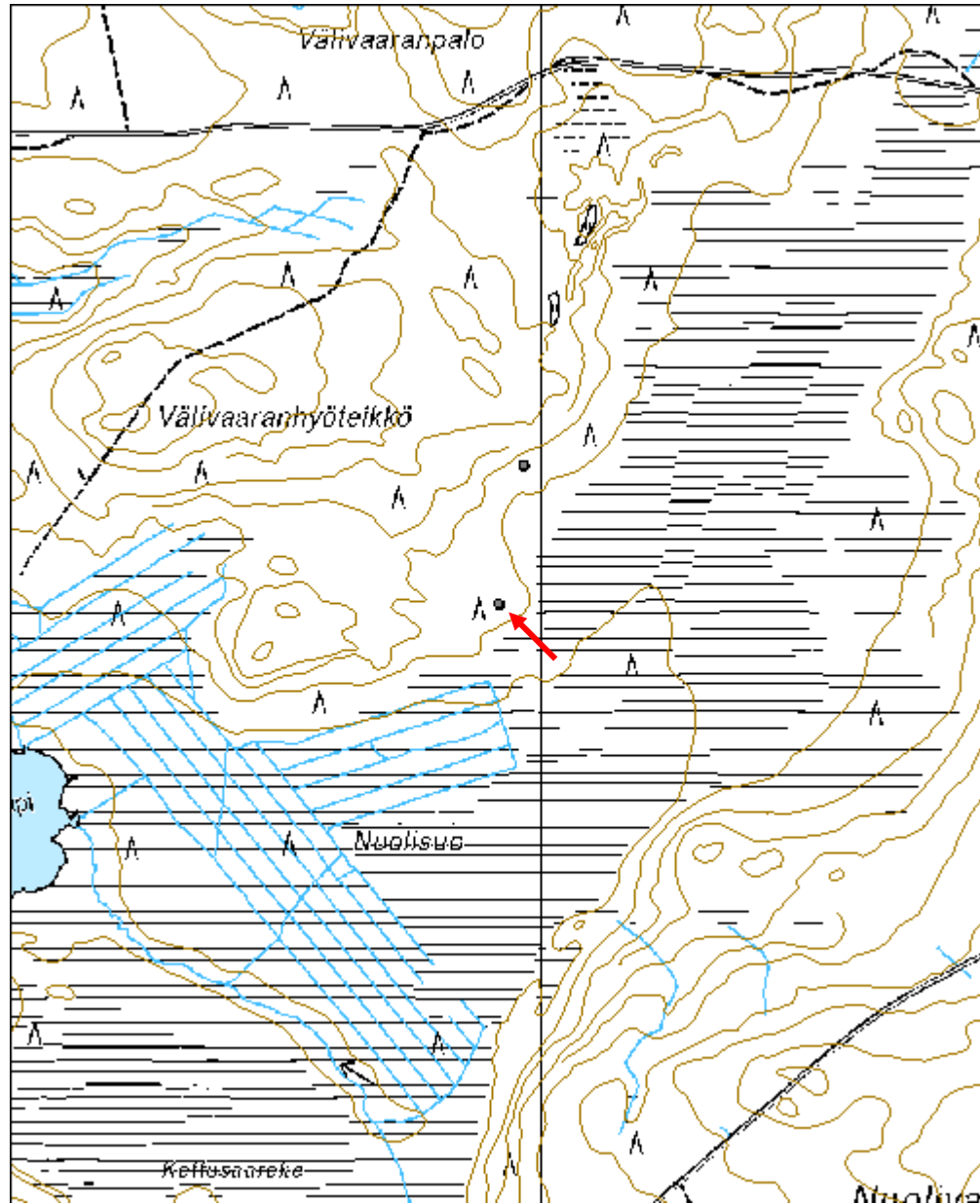
<b>Arvotus:</b>	3 Esitys mj-luokka II	<b>Kohteen suojaus:</b>	9 Muu suojeleuarvo
<b>Selitys:</b>		<b>Selitys:</b>	

<b>Ympäristön suojaus:</b>	0 Ei määritelty
<b>Selitys:</b>	



Tervahauta kuvattu lounaasta.

<b>Kohdetyyppi:</b>	9 Valmistuspaikat/työpaikat	Copyright:	© Metsähallitus 2008 © Maanmittauslaitos 1/MML/08
<b>Koordinaatit:</b>	X 7293276, Y 3539922, Z 252	Mittakaava:	1:10000





<b>Roninoja tervahauta</b>	<b>MH-tunnus: 112393</b>
----------------------------	------------------------------

<b>Kohdetyyppi:</b>	9 Valmistuspaikat/työpaikat	<b>Haltija:</b>	151 Metsätalous Pohjanmaa
<b>Ajoitus:</b>	7116 Uusi aika	<b>Ylläpitäjä:</b>	151 Metsätalous Pohjanmaa
<b>Rakentamisvuosi:</b>		<b>Kunta:</b>	832 TAIVALKOSKI
<b>Lukumäärä:</b>	1		

<b>Koordinaattiselitys:</b>		<b>Geometria tuotettu:</b>	4 Gps-mittaus, korjaamaton
<b>Koordinaatit:</b>	X 7289039, Y 3536666, Z 257	<b>Löydöt:</b>	

<b><i>Taustatiedot</i></b>
Kohde tarkastettiin inventoinnissa 16.9.2010, lähde Sutigis
<b><i>Ympäristön kuvaus</i></b>
Vaaran itärinne, tuoretta kangasta jossa kasvaa mäntyjä, kuusia ja koivuja.
<b><i>Kohteen kuvaus</i></b>
Läpimitta ulompia vallia mukaan lukien 14 m, kuopan läpimitta 9 m ja syvyys 1,3 m. Halssi suuntautuu kaakkoon, pituus 8 m ja syvyys 2 m. Vallin päällä ja kuopassa kasvaa eri-ikäisiä kuusia ja mäntyjä.
<b><i>Kohteen rajaus</i></b>
Kohde rajautuu pistemäisesti
<b><i>Tulkinta</i></b>
Tervahauta
<b><i>Lisätietoja</i></b>

<b><i>Toimenpiteet</i></b>

<b><i>Tarkastukset</i></b>
Tila: 3 Toteutettu      Laji: 6 Suojeluarvojen tarkastus      Tarkastusvuosi: 2010 Tarkastuspvm: 16.9.2010      Tarkastaja: H.-P. Schulz
Kuvaus:

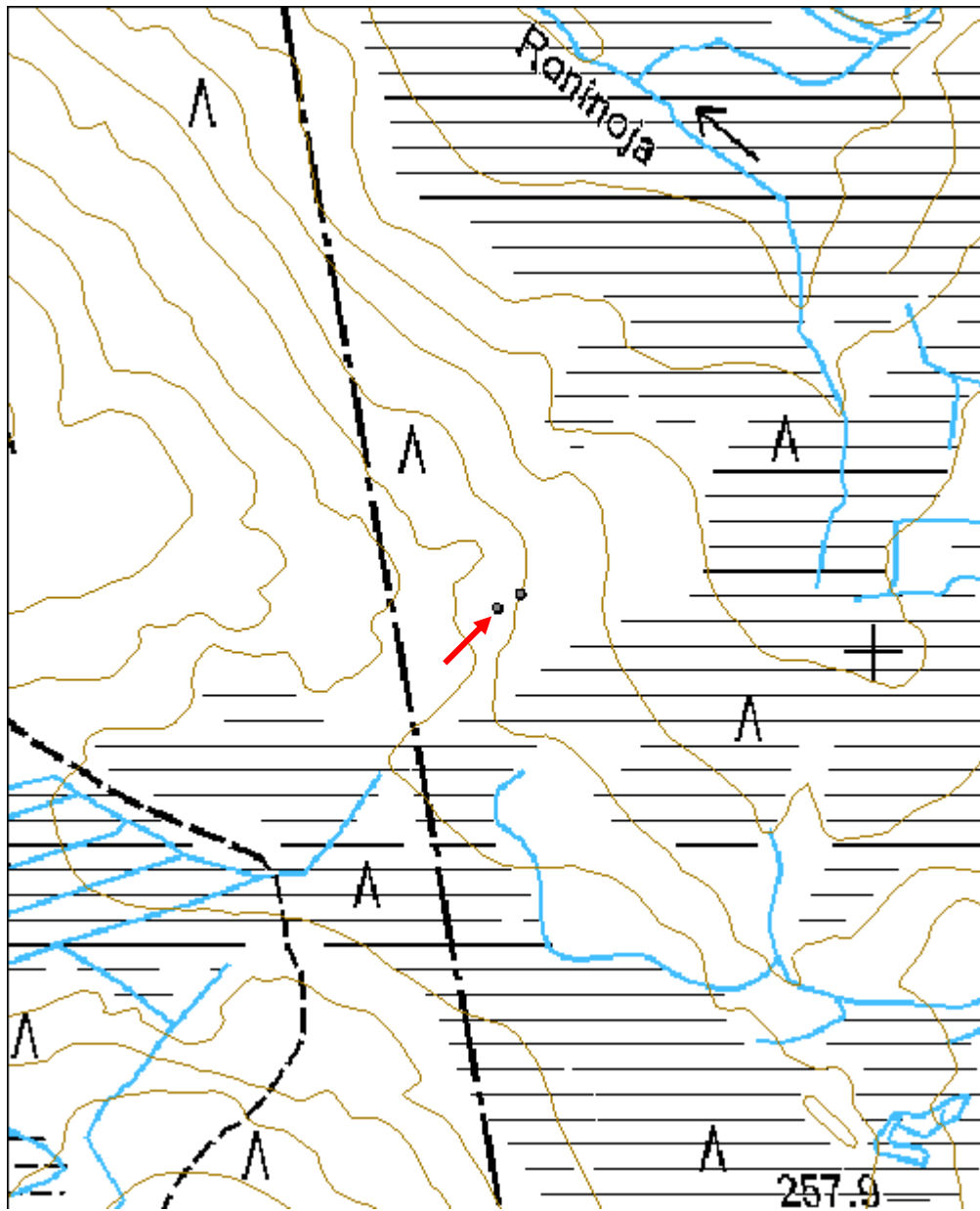
<b>Viranomaisrekisterinro:</b>		<b>Kunto:</b>	0 Ei määritelty
		<b>Olotila:</b>	2 Ei käytössä
<b>Arvotus:</b>	3 Esitys mj-luokka II	<b>Kohteen</b>	9 Muu suojeluarvo

<b>Selitys:</b>	<b>suojelu:</b>
<b>Selitys:</b>	<b>Selitys:</b>
<b>Ympäristön suojelu:</b>	0 Ei määritelty
<b>Selitys:</b>	



Halssi kuvattu kaakosta.

<b>Kohdetyyppi:</b>	9 Valmistuspaikat/työpaikat	Copyright:	© <i>Metsähallitus</i> 2008 © <i>Maanmittauslaitos</i> 1/MML/08
<b>Koordinaatit:</b>	X 7289039, Y 3536666, Z 257	Mittakaava:	1:5000



<b>Roninoja tervapirtti jäännös</b>	<b>MH-tunnus: 112405</b>
-------------------------------------	------------------------------

<b>Kohdetyyppi:</b>	1 Asuinpaikat	<b>Haltija:</b>	151 Metsätalous Pohjanmaa
<b>Ajoitus:</b>	7116 Uusi aika	<b>Ylläpitäjä:</b>	151 Metsätalous Pohjanmaa
<b>Rakentamisvuosi:</b>		<b>Kunta:</b>	832 TAIVALKOSKI
<b>Lukumäärä:</b>	1		

<b>Koordinaattiselitys:</b>		<b>Geometria tuotettu:</b>	4 Gps-mittaus, korjaamaton
<b>Koordinaatit:</b>	X 7289051, Y 3536687, Z 255	<b>Löydöt:</b>	

<b><i>Taustatiedot</i></b>
Kohde löytyi inventoinnissa 16.9.2010.
<b><i>Ympäristön kuvaus</i></b>
Vaaran itärinne, tuoretta kangasta jossa kasvaa mäntyjä, kuusia ja koivuja.
<b><i>Kohteen kuvaus</i></b>
Neliömäisen rakennuksen jäännökset, mitat 4 x 4 m, matalahko maavalli seinien kohdalla. Länsinurkassa kiukaan jäänteet (1,4 x 1,4 x 0,5 m), jotka ovat melkein kokonaan muurahaispesän peitossa. Muuten rakenteet ovat sammalen ja varpujen peitossa. Luoteisseinän ulkopuolella pieni kuoppa; lähistöllä muitakin pieniä epämääräisiä kuoppia. Maavallin päällä kasvaa vanha (> 100 v.) mänty.
<b><i>Kohteen rajaus</i></b>
Kohde rajautuu pistemäisesti
<b><i>Tulkinta</i></b>
Tervapirtti
<b><i>Lisätietoja</i></b>

<b><i>Toimenpiteet</i></b>

<b><i>Tarkastukset</i></b>
Tila: 3 Toteutettu      Laji: 6 Suojeluarvojen tarkastus      Tarkastusvuosi: 2010
Tarkastuspvm: 16.9.2010      Tarkastaja: H.-P. Schulz
Kuvaus:

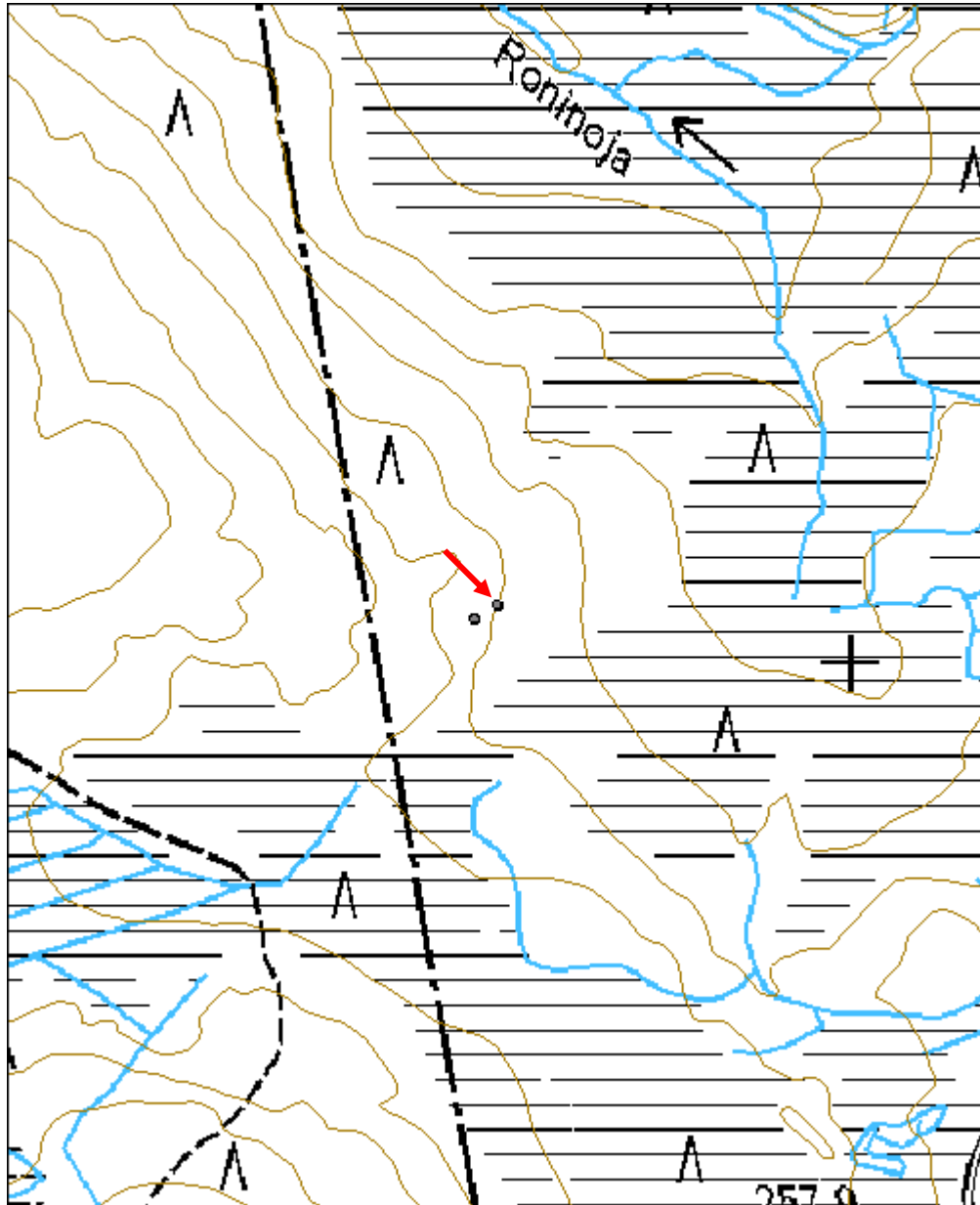
<b>Viranomaisrekisterinro:</b>		<b>Kunto:</b>	3 Huono
<b>Arvotus:</b>	3 Esitys mj-luokka II	<b>Olotila:</b>	2 Ei käytössä
		<b>Kohteen</b>	9 Muu suojeluarvo

<b>Selitys:</b>	<b>suojelu:</b>
<b>Selitys:</b>	<b>Selitys:</b>
<b>Ympäristön suojelu:</b>	0 Ei määritelty
<b>Selitys:</b>	



Tervapirtin jäännös kuvattu lounaasta.

<b>Kohdetyyppi:</b>	1 Asuinpaikat	Copyright:	© Metsähallitus 2008 © Maanmittauslaitos 1/MML/08
<b>Koordinaatit:</b>	X 7289051, Y 3536687, Z 255	Mittakaava:	1:5000



<b>Soidinsuo 1 tervahauta</b>	<b>MH-tunnus: 113483</b>
-------------------------------	------------------------------

<b>Kohdetyyppi:</b>	9 Valmistuspaikat/työpaikat	<b>Haltija:</b>	151 Metsätalous Pohjanmaa
<b>Ajoitus:</b>	7116 Uusi aika	<b>Ylläpitäjä:</b>	151 Metsätalous Pohjanmaa
<b>Rakentamisvuosi:</b>		<b>Kunta:</b>	832 TAIVALKOSKI
<b>Lukumäärä:</b>	1		

<b>Koordinaattiselitys:</b>		<b>Geometria tuotettu:</b>	4 Gps-mittaus, korjaamaton
<b>Koordinaatit:</b>	X 7273611, Y 3551872, Z 246	<b>Löydöt:</b>	

<b><i>Taustatiedot</i></b>
Sutigis-havainto
<b><i>Ympäristön kuvaus</i></b>
Kohde sijaitsee soiden keskellä olevalla mäntykankaalla. Metsän kehitysluokka on varttunut kasvatusmetsikkö.
<b><i>Kohteen kuvaus</i></b>
Paikalla on pyöreä tervahauta, jonka halssi on luoteessa. Haudan halkaisija on 16,5 m ja halssin pituus on 15 m. Tervahaudan sisäpuolella on n. 2-3 m välein kuoppia ja etelälaidalla haudan ulkopuolella on n. 3 m pitkä ja kapea kaivanto.
<b><i>Kohteen rajaus</i></b>
Kohde rajautuu pistemäisesti näkyvien rajojen mukaan.
<b><i>Tulkinta</i></b>
Tervahauta
<b><i>Lisätietoja</i></b>

<b><i>Toimenpiteet</i></b>

<b><i>Tarkastukset</i></b>
Tila: 3 Toteutettu      Laji: 6 Suojeluarvojen tarkastus      Tarkastusvuosi: 2010
Tarkastuspvm: 28.6.2010      Tarkastaja: H. Kelola-Mäkeläinen
Kuvaus: Taivalkoski kulttuuriperintöinventointi 2010

<b>Viranomaisrekisterinro:</b>	<b>Kunto:</b> 1 Hyvä
--------------------------------	----------------------

<b>Arvotus:</b>	3 Esitys mj-luokka II	<b>Olotila:</b>	2 Ei käytössä
<b>Selitys:</b>		<b>Kohteen suojele:</b>	9 Muu suojeleuarvo
<b>Ympäristön suojele:</b>	0 Ei määritelty	<b>Selitys:</b>	
<b>Selitys:</b>			



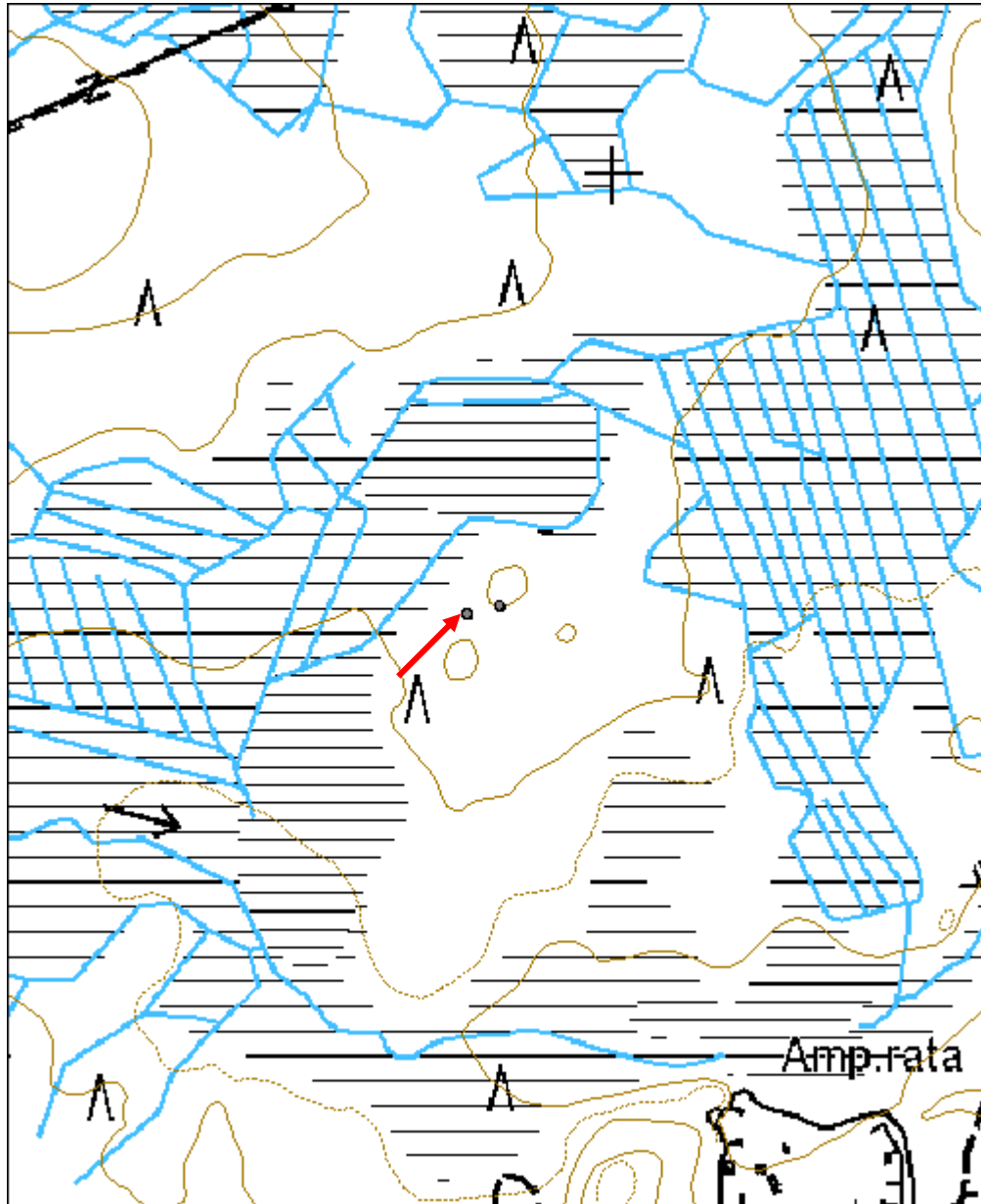
Yleiskuva luoteesta.



Kaivanto tervahaudan ulkopuolella pohjoisesta.



<b>Kohdetyyppi:</b>	9 Valmistuspaikat/työpaikat	Copyright:	© <i>Metsähallitus</i> 2008 © <i>Maanmittauslaitos</i> 1/MML/08
<b>Koordinaatit:</b>	X 7273611, Y 3551872, Z 246	Mittakaava:	1:5000



<b>Soidinsuo 2 tervapirtti</b>	<b>MH-tunnus: 113563</b>
--------------------------------	------------------------------

<b>Kohdetyyppi:</b>	1 Asuinpaikat	<b>Haltija:</b>	151 Metsätalous Pohjanmaa
<b>Ajoitus:</b>	7116 Uusi aika	<b>Ylläpitäjä:</b>	151 Metsätalous Pohjanmaa
<b>Rakentamisvuosi:</b>		<b>Kunta:</b>	832 TAIVALKOSKI
<b>Lukumäärä:</b>	1		

<b>Koordinaattiselitys:</b>		<b>Geometria tuotettu:</b>	4 Gps-mittaus, korjaamaton
<b>Koordinaatit:</b>	X 7273618, Y 3551901, Z 245	<b>Löydöt:</b>	

<b><i>Taustatiedot</i></b>
Löytyi tarkastettaessa Reiska-kohdetta 113483.
<b><i>Ympäristön kuvaus</i></b>
Kohde sijaitsee soiden keskellä olevalla mäntykankaalla. Metsän kehitysluokka on varttunut kasvatusmetsikkö.
<b><i>Kohteen kuvaus</i></b>
Paikalla on neliönmuotoisen 3,8 x 3,8 m kokoisin rakennuksen jäännös, jonka länsikulmassa on 1,5 x 1,5 m kokoinen kasa palaneita kiviä. Oviaukko on kivikasan vieressä lounaisseinällä. Rakennuksen alin hirsikerros erottuu vielä maastossa, mutta hirret ovat peittyneet sammaleeseen ja varpuihin. Rakennuksen jäännöksestä n. 30 m luoteeseen on tervahauta (Reiska-kohde 113483).
<b><i>Kohteen rajaus</i></b>
Kohde rajautuu pistemäisesti näkyvien rakenteiden mukaan.
<b><i>Tulkinta</i></b>
Tervapirtti
<b><i>Lisätietoja</i></b>

<b><i>Toimenpiteet</i></b>

<b><i>Tarkastukset</i></b>
Tila: 3 Toteutettu      Laji: 6 Suojeluarvojen tarkastus      Tarkastusvuosi: 2010
Tarkastuspvm: 28.6.2010      Tarkastaja: H. Kelola-Mäkeläinen
Kuvaus: Taivalkoski kulttuuriperintöinventointi 2010

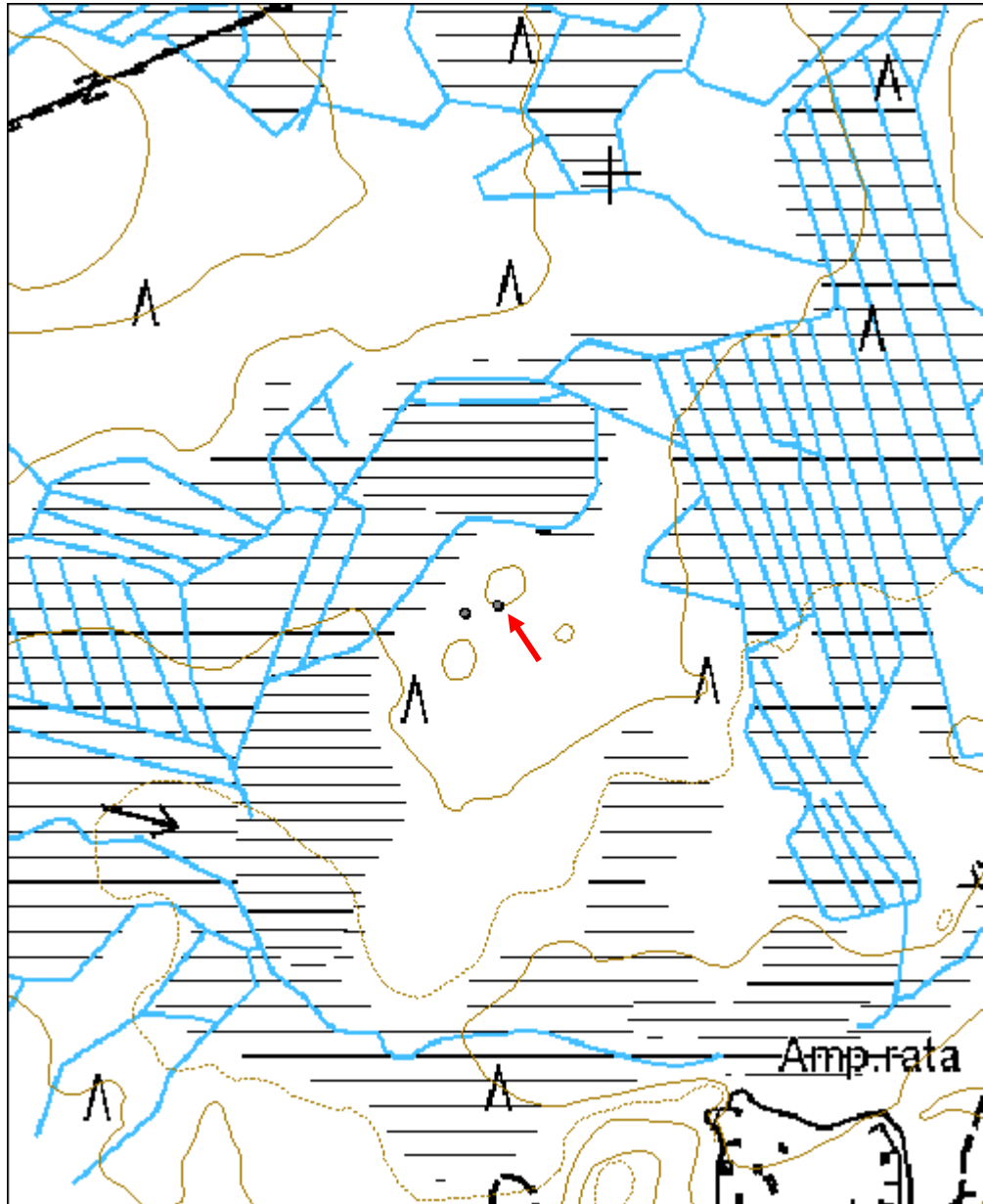
<b>Viranomaisrekisterinro:</b>	<b>Kunto:</b> 3 Huono
--------------------------------	-----------------------

<b>Arvotus:</b>	3 Esitys mj-luokka II	<b>Olotila:</b>	2 Ei käytössä
<b>Selitys:</b>		<b>Kohteen suojele:</b>	9 Muu suojeleuarvo
<b>Ympäristön suojele:</b>	0 Ei määritelty	<b>Selitys:</b>	
<b>Selitys:</b>			



Yleiskuva lounaasta.

<b>Kohdetyyppi:</b>	1 Asuinpaikat	<b>Copyright:</b>	© <i>Metsähallitus</i> 2008 © <i>Maanmittauslaitos</i> 1/MML/08
<b>Koordinaatit:</b>	X 7273618, Y 3551901, Z 245	<b>Mittakaava:</b>	1:5000



<b>Pöykiönniva 1 tervapirtti jäännös</b>	<b>MH-tunnus: 113622</b>
--	------------------------------

<b>Kohdetyyppi:</b>	1 Asuinpaikat	<b>Haltija:</b>	151 Metsätalous Pohjanmaa
<b>Ajoitus:</b>	7116 Uusi aika	<b>Ylläpitäjä:</b>	151 Metsätalous Pohjanmaa
<b>Rakentamisvuosi:</b>		<b>Kunta:</b>	832 TAIVALKOSKI
<b>Lukumäärä:</b>	1		

<b>Koordinaattiselitys:</b>		<b>Geometria tuotettu:</b>	4 Gps-mittaus, korjaamaton
<b>Koordinaatit:</b>	X 7277149, Y 3549003, Z 185	<b>Löydöt:</b>	

<b><i>Taustatiedot</i></b>
Uusi löytö
<b><i>Ympäristön kuvaus</i></b>
Kohde sijaitsee Iijoen etelärannalla vanhassa kuusimetsässä.
<b><i>Kohteen kuvaus</i></b>
Paikalla on sammaleella ja varvuilla peittynyt palaneiden kivien kasa männyn juurella. Kasan eteläpuolelta kulkee polku Syötteelle. Kasan kokoon n. 1,2 x 1,2 m. Kohde on mitä luultavimmin tervapirtin jäännös, sillä vieressä on tervahauta.
<b><i>Kohteen rajaus</i></b>
Kohde rajautuu pistemäisesti näkyvien rajojen mukaan.
<b><i>Tulkinta</i></b>
Tervapirtin uunin/kiukaan jäännös.
<b><i>Lisätietoja</i></b>

<b><i>Toimenpiteet</i></b>

<b><i>Tarkastukset</i></b>
Tila: 3 Toteutettu      Laji: 6 Suojeluarvojen tarkastus      Tarkastusvuosi: 2010
Tarkastuspvm: 28.6.2010      Tarkastaja: H. Kelola-Mäkeläinen
Kuvaus: Taivalkoski kulttuuriperintöinventointi 2010

<b>Viranomaisrekisterinro:</b>		<b>Kunto:</b>	3 Huono
		<b>Olotila:</b>	2 Ei käytössä
<b>Arvotus:</b>	3 Esitys mj-luokka II	<b>Kohteen suojelu:</b>	9 Muu suojeluarvo

<b>Selitys:</b>	<b>Selitys:</b>
<b>Ympäristön suojelu:</b>	0 Ei määritelty
<b>Selitys:</b>	



Kiuas kuvattu eteläsätä.



Palanut kivi turpeen alla.

<b>Kohdetyyppi:</b>	1 Asuinpaikat	<b>Copyright:</b>	© Metsähallitus 2008 © Maanmittauslaitos 1/MML/08
<b>Koordinaatit:</b>	X 7277149, Y 3549003, Z 185	<b>Mittakaava:</b>	1:5000



<b>Pöykiönniva 2 tervahauta</b>	<b>MH-tunnus: 113641</b>
---------------------------------	------------------------------

<b>Kohdetyyppi:</b>	9 Valmistuspaikat/työpaikat	<b>Haltija:</b>	151 Metsätalous Pohjanmaa
<b>Ajoitus:</b>	7116 Uusi aika	<b>Ylläpitäjä:</b>	151 Metsätalous Pohjanmaa
<b>Rakentamisvuosi:</b>		<b>Kunta:</b>	832 TAIVALKOSKI
<b>Lukumäärä:</b>	1		

<b>Koordinaattiselitys:</b>		<b>Geometria tuotettu:</b>	4 Gps-mittaus, korjaamaton
<b>Koordinaatit:</b>	X 7277142, Y 3548987, Z 185	<b>Löydöt:</b>	

<b><i>Taustatiedot</i></b>
Merkitty peruskarttaan
<b><i>Ympäristön kuvaus</i></b>
Kohde sijaitsee Iijoen etelärannalla korkeammalla rantatörmällä. Paikalla kasvaa vanhaa kuusimetsää, jonka aluskasvillisuus koostuu varvuista ja sammaleesta. Metsän kehitysluokka on uudistuskypsämetsikkö.
<b><i>Kohteen kuvaus</i></b>
Kohde on pyöreä tervahauta, jonka halssi on pohjoispuolella Iijoen rantatörmässä. Haudan halkaisija on 13 m ja vallien paksuus n. 3 m.
<b><i>Kohteen rajaus</i></b>
Kohde rajautuu pistemäisesti näkyvien rajojen mukaan.
<b><i>Tulkinta</i></b>
Tervahauta
<b><i>Lisätietoja</i></b>

<b><i>Toimenpiteet</i></b>

<b><i>Tarkastukset</i></b>
Tila: 3 Toteutettu      Laji: 6 Suojeluarvojen tarkastus      Tarkastusvuosi: 2010 Tarkastuspvm: 29.6.2010      Tarkastaja: H. Kelola-Mäkeläinen Kuvaus: Taivalkoski kulttuuriperintöinventointi 2010

<b>Viranomaisrekisterinro:</b>	<b>Kunto:</b> 1 Hyvä
	<b>Olotila:</b> 2 Ei käytössä



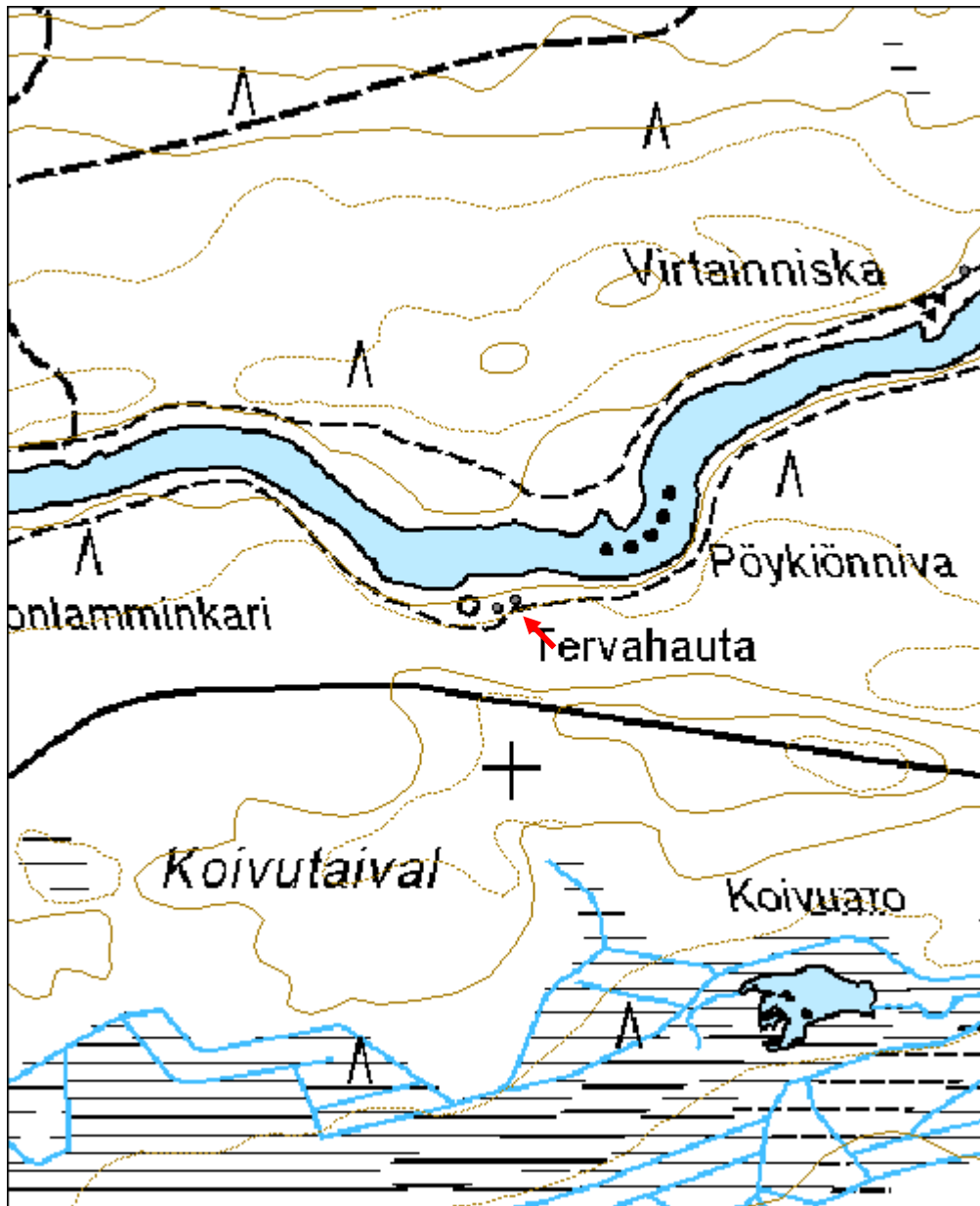
<b>Arvotus:</b>	3 Esitys mj-luokka II	<b>Kohteen suojelu:</b>	9 Muu suojeluarvo
<b>Selitys:</b>		<b>Selitys:</b>	

<b>Ympäristön suojelu:</b>	0 Ei määritelty
<b>Selitys:</b>	



Yleiskuva kaakosta.

<b>Kohdetyyppi:</b>	9 Valmistuspaikat/työpaikat	Copyright:	© <i>Metsähallitus</i> 2008 © <i>Maanmittauslaitos</i> 1/MML/08
<b>Koordinaatit:</b>	X 7277142, Y 3548987, Z 185	Mittakaava:	1:5000



<b>Virtamutka 1 tervapirtti jäännös</b>	<b>MH-tunnus: 113661</b>
---	------------------------------

<b>Kohdetyyppi:</b>	1 Asuinpaikat	<b>Haltija:</b>	151 Metsätalous Pohjanmaa
<b>Ajoitus:</b>	7116 Uusi aika	<b>Ylläpitäjä:</b>	151 Metsätalous Pohjanmaa
<b>Rakentamisvuosi:</b>		<b>Kunta:</b>	832 TAIVALKOSKI
<b>Lukumäärä:</b>	1		

<b>Koordinaattiselitys:</b>		<b>Geometria tuotettu:</b>	4 Gps-mittaus, korjaamaton
<b>Koordinaatit:</b>	X 7276768, Y 3547674, Z 185	<b>Löydöt:</b>	

<b><i>Taustatiedot</i></b>
Uusi löytö
<b><i>Ympäristön kuvaus</i></b>
Kohde sijaitsee hakkuuaukean ja Iijoen välisessä metsäsaarekkeessa. Paikalla kasvaa vanhaa kuusimetsää ja siellä täällä yksittäisiä koivuja. Aluskasvillisuus koostuu sammaleesta ja varvuista. Metsän kehitysluokka on uudistuskypsämetsikkö.
<b><i>Kohteen kuvaus</i></b>
Paikalla on sammaleen peittämä kivikasa, jossa on palaneita kiviä. Kasan päällä kasvaa pari pientä koivua. Kivikasa on mitä luultavimmin peräisin paikalla olleesta tervapirtistä, mutta itse rakennuksesta ei enää jäljellä seinälinjoja. Kivikasan koko on 1,5 x 2 m. Kasasta n. 5 m itään on 1,5 m pituinen soikea kaivanto, joka voisi olla jonkinlaisen säilytyskuopan/kellarin jäännös. Tervahauta sijaitsee n. 30 m päässä luoteessa.
<b><i>Kohteen rajaus</i></b>
Kohde rajautuu pistemäisesti näkyvien rajojen mukaan.
<b><i>Tulkinta</i></b>
Tervapirtti, josta on enää jäljellä uunin/kiukaan jäännös
<b><i>Lisätietoja</i></b>

<b><i>Toimenpiteet</i></b>

<b><i>Tarkastukset</i></b>
Tila: 3 Toteutettu Laji: 6 Suojeluarvojen tarkastus Tarkastusvuosi: 2010
Tarkastuspvm: 29.6.2010 Tarkastaja: H. Kelola-Mäkeläinen
Kuvaus: Taivalkoski kulttuuriperintöinventointi 2010

<b>Viranomaisrekisterinro:</b>	<b>Kunto:</b> 3 Huono
--------------------------------	-----------------------

<b>Arvotus:</b>	3 Esitys mj-luokka II	<b>Olotila:</b>	2 Ei käytössä
<b>Selitys:</b>		<b>Kohteen suojele:</b>	9 Muu suojeleuarvo
<b>Ympäristön suojele:</b>	0 Ei määritelty	<b>Selitys:</b>	
<b>Selitys:</b>			

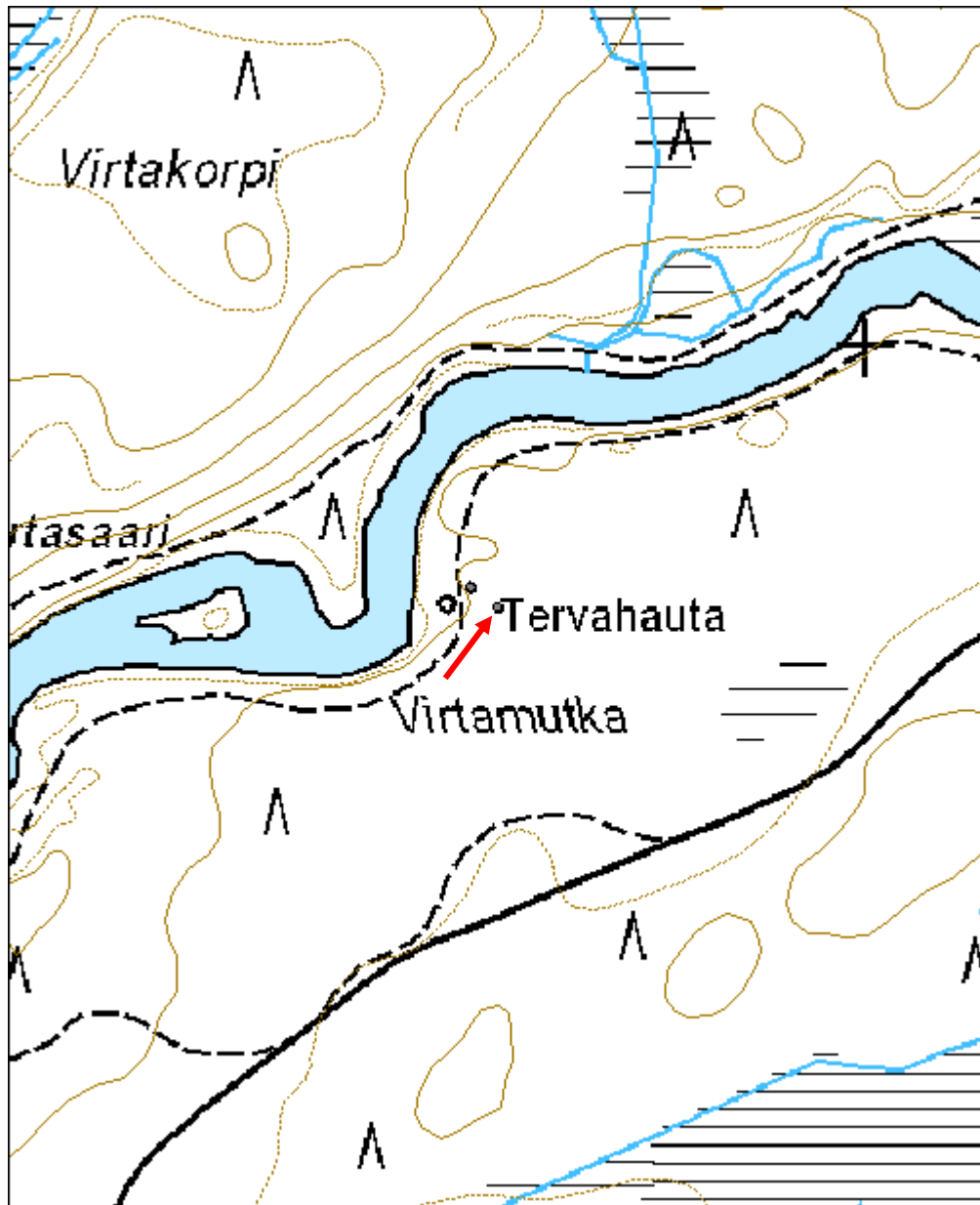


Kiuas kuvattu pohjoisesta.



Palaneita kiviä turpeen alla.

<b>Kohdetyyppi:</b>	1 Asuinpaikat	<b>Copyright:</b>	© <i>Metsähallitus</i> 2008 © <i>Maanmittauslaitos</i> 1/MML/08
<b>Koordinaatit:</b>	X 7276768, Y 3547674, Z 185	<b>Mittakaava:</b>	1:5000



<b>Virtamutka 2 tervahauta</b>	<b>MH-tunnus: 113683</b>
--------------------------------	------------------------------

<b>Kohdetyyppi:</b>	9 Valmistuspaikat/työpaikat	<b>Haltija:</b>	151 Metsätalous Pohjanmaa
<b>Ajoitus:</b>	7116 Uusi aika	<b>Ylläpitäjä:</b>	151 Metsätalous Pohjanmaa
<b>Rakentamisvuosi:</b>		<b>Kunta:</b>	832 TAIVALKOSKI
<b>Lukumäärä:</b>	1		

<b>Koordinaattiselitys:</b>		<b>Geometria tuotettu:</b>	4 Gps-mittaus, korjaamaton
<b>Koordinaatit:</b>	X 7276786, Y 3547650, Z 185	<b>Löydöt:</b>	

#### *Taustatiedot*

Merkitty peruskarttaan

#### *Ympäristön kuvaus*

Kohde sijaitsee hakkuuaukean ja Iijoen välisessä metsäsaarekkeessa. Paikalla kasvaa vanhaa kuusimetsää ja siellä täällä yksittäisiä koivuja. Aluskasvillisuus koostuu sammaleesta ja varvuista. Metsän kehitysluokka on uudistuskypsämetsikkö.

#### *Kohteen kuvaus*

Paikalla on pyöreä tervahauta, jonka halkaisija on 21 m. Haudan vallien paksuus on vallit n 4 m ja halssin n. 10 m. Halssi sijaitsee haudan länsilaidalla Iijoen rantatörmässä. Tervahaudassa kasvaa runsaasti kuusia, joista osa kaatunut haudan päälle. Lisäksi haudan itälaidalla on pitkä kaivanto sekä pienempi pyöreä kuoppa. Näistä on luultavasti kasattu maata haudan päälle.

#### *Kohteen rajaus*

Kohde rajautuu pistemäisesti näkyvien rajojen mukaan.

#### *Tulkinta*

Tervahauta

#### *Lisätietoja*

#### *Toimenpiteet*

#### *Tarkastukset*

Tila: 3 Toteutettu      Laji: 6 Suojeluarvojen tarkastus      Tarkastusvuosi: 2010  
Tarkastuspvm: 29.6.2010      Tarkastaja: H. Kelola-Mäkeläinen  
Kuvaus: Taivalkoski kulttuuriperintöinventointi 2010

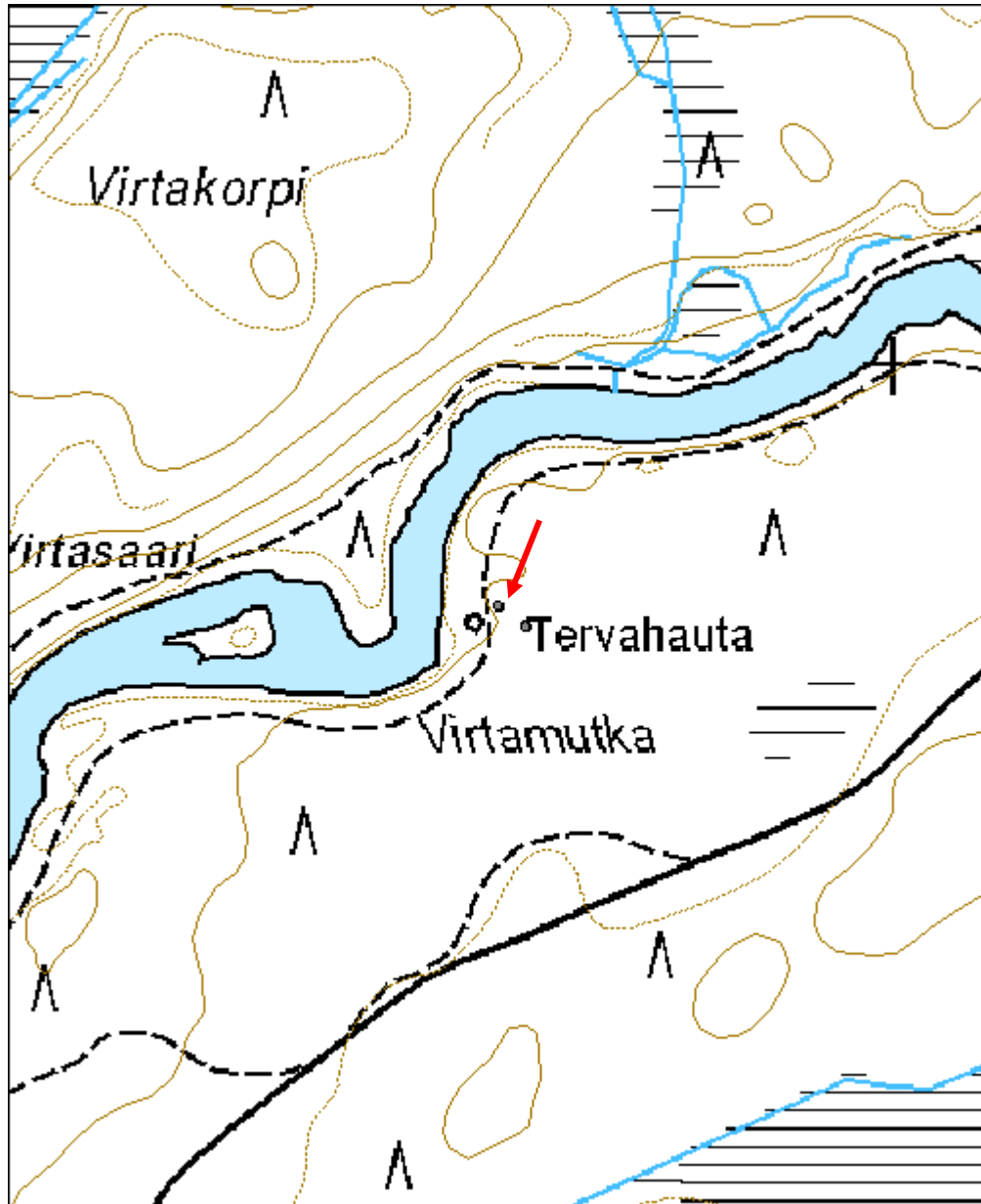
<b>Viranomais- rekisterinro:</b>		<b>Kunto:</b>	1 Hyvä
<b>Arvotus:</b>	3 Esitys mj-luokka II	<b>Olotila:</b>	2 Ei käytössä
<b>Selitys:</b>		<b>Kohteen suojelu:</b>	9 Muu suojeluarvo
		<b>Selitys:</b>	

<b>Ympäristön suojelu:</b>	0 Ei määritelty
<b>Selitys:</b>	



Yleiskuva tervahaudasta kaakosta.

<b>Kohdetyyppi:</b>	9 Valmistuspaikat/työpaikat	Copyright:	© <i>Metsähallitus</i> 2008 © <i>Maanmittauslaitos</i> 1/MML/08
<b>Koordinaatit:</b>	X 7276786, Y 3547650, Z 185	Mittakaava:	1:5000





<b>Porrassuo tervahauta</b>	<b>MH-tunnus: 113771</b>
-----------------------------	------------------------------

<b>Kohdetyyppi:</b>	9 Valmistuspaikat/työpaikat	<b>Haltija:</b>	151 Metsätalous Pohjanmaa
<b>Ajoitus:</b>	7116 Uusi aika	<b>Ylläpitäjä:</b>	151 Metsätalous Pohjanmaa
<b>Rakentamisvuosi:</b>		<b>Kunta:</b>	832 TAIVALKOSKI
<b>Lukumäärä:</b>	1		

<b>Koordinaattiselitys:</b>		<b>Geometria tuotettu:</b>	4 Gps-mittaus, korjaamaton
<b>Koordinaatit:</b>	X 7272305, Y 3547993, Z 239	<b>Löydöt:</b>	

<b><i>Taustatiedot</i></b>
Mauno Tynin tiedonanto
<b><i>Ympäristön kuvaus</i></b>
Kohde sijaitsee kahden metsäautotien risteyksessä, jossa kasvaa tiheähköä kuusimetsää. Metsän kehitysluokka on varttunut kasvatusmetsikkö.
<b><i>Kohteen kuvaus</i></b>
Paikalla on pyöreä tervahauta, jonka luoteispuoli on täysin tuhoutunut tienparannustöissä. Tuhoutuneissa kohdissa on nähtävissä paljon hiiltä.
<b><i>Kohteen rajaus</i></b>
Kohde rajautuu pistemäisesti näkyvien rajojen mukaan.
<b><i>Tulkinta</i></b>
Tervahauta
<b><i>Lisätietoja</i></b>

<b><i>Toimenpiteet</i></b>

<b><i>Tarkastukset</i></b>
Tila: 3 Toteutettu      Laji: 6 Suojeluarvojen tarkastus      Tarkastusvuosi: 2010 Tarkastuspvm: 29.6.2010      Tarkastaja: H. Kelola-Mäkeläinen Kuvaus: Taivalkoski kulttuuriperintöinventointi 2010

<b>Viranomaisrekisterinro:</b>		<b>Kunto:</b>	3 Huono
		<b>Olotila:</b>	2 Ei käytössä
<b>Arvotus:</b>	3 Esitys mj-luokka II	<b>Kohteen</b>	9 Muu suojeluarvo

<b>Selitys:</b>	<b>suojelu:</b> <b>Selitys:</b>
<b>Ympäristön suojelu:</b>	0 Ei määritelty
<b>Selitys:</b>	



Yleiskuva pohjoisesta



Hiiltä osin tuhoutuneesta tervahaudasta, kuvattu luoteesta.

<b>Kohdetyyppi:</b>	9 Valmistuspaikat/työpaikat	Copyright:	© Metsähallitus 2008 © Maanmittauslaitos 1/MML/08
<b>Koordinaatit:</b>	X 7272305, Y 3547993, Z 239	Mittakaava:	1:10000



<b>Nimetönsuo 1 tervahauta</b>	<b>MH-tunnus: 11774</b>
--------------------------------	-----------------------------

<b>Kohdetyyppi:</b>	9 Valmistuspaikat/työpaikat	<b>Haltija:</b>	151 Metsätalous Pohjanmaa
<b>Ajoitus:</b>	7116 Uusi aika	<b>Ylläpitäjä:</b>	151 Metsätalous Pohjanmaa
<b>Rakentamisvuosi:</b>		<b>Kunta:</b>	832 TAIVALKOSKI
<b>Lukumäärä:</b>	1		

<b>Koordinaattiselitys:</b>		<b>Geometria tuotettu:</b>	4 Gps-mittaus, korjaamaton
<b>Koordinaatit:</b>	X 7274520, Y 3553887, Z 220	<b>Löydöt:</b>	

<b><i>Taustatiedot</i></b>
Mauno Tynin tiedonanto
<b><i>Ympäristön kuvaus</i></b>
Kohde sijaitsee hiekkakankaalla harvassa mäntytaimikossa. Aluskasvillisuus koostuu varvuista ja sammaleesta. Metsän kehitysluokka on nuori kasvatusmetsikkö.
<b><i>Kohteen kuvaus</i></b>
Paikalla on pyöreä tervahauta, jonka halkaisija on 15 m ja vallien paksuus 2 m. Haudan halssi sijaitsee länsilaidalla ja sen pituus on 6 m. Tervahaudan keskellä on suunnistusrasti ja sen itälaidan yli on ajettu metsätyökoneella. Koneesta on jäänyt hautaan painauma. Haudasta n. 40 m pohjoiseen on toinen hieman pienempi tervahauta Nimetönsuo 2 (Reiskakohde 117781).
<b><i>Kohteen rajaus</i></b>
Kohde rajautuu pistemäisesti.
<b><i>Tulkinta</i></b>
Tervahauta
<b><i>Lisätietoja</i></b>

<b><i>Toimenpiteet</i></b>

<b><i>Tarkastukset</i></b>
Tila: 3 Toteutettu      Laji: 6 Suojeluarvojen tarkastus      Tarkastusvuosi: 2010 Tarkastuspm: 29.6.2010      Tarkastaja: H. Kelola-Mäkeläinen Kuvaus: Taivalkoski kulttuuriperintöinventointi 2010

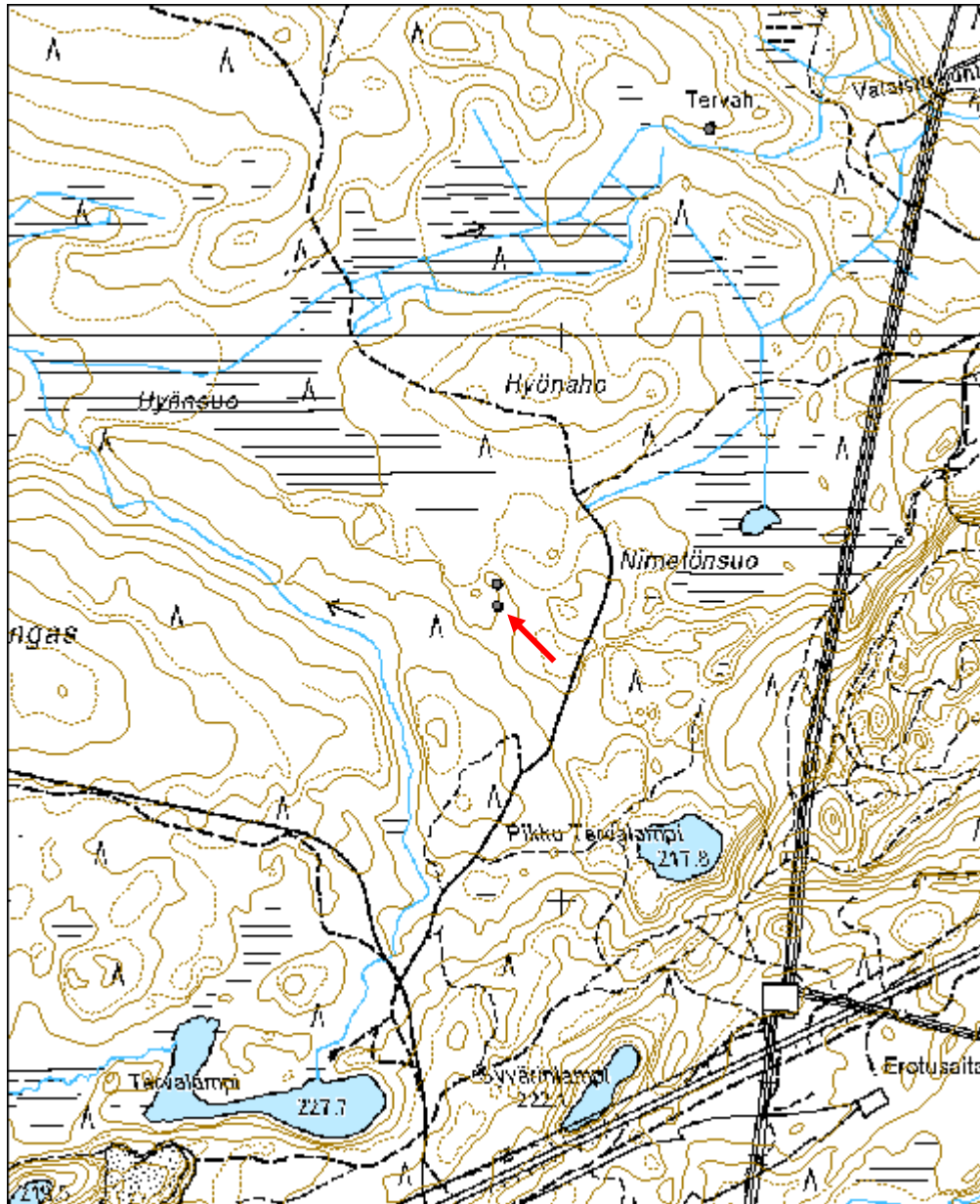
<b>Viranomais-</b>	<b>Kunto:</b> 2 Keskinertainen
--------------------	--------------------------------

<b>rekisterinro:</b>		<b>Olotila:</b>	2 Ei käytössä
<b>Arvotus:</b>	3 Esitys mj-luokka II	<b>Kohteen suojelu:</b>	9 Muu suojeluarvo
<b>Selitys:</b>		<b>Selitys:</b>	
<b>Ympäristön suojelu:</b>	0 Ei määritelty		
<b>Selitys:</b>			



Yleiskuva kaakosta.

<b>Kohdetyyppi:</b>	9 Valmistuspaikat/työpaikat	<b>Copyright:</b>	© Metsähallitus 2008 © Maanmittauslaitos 1/MML/08
<b>Koordinaatit:</b>	X 7274520, Y 3553887, Z 220	<b>Mittakaava:</b>	1:10000



<b>Nimetönsuo 2 tervahauta</b>	<b>MH-tunnus: 117781</b>
--------------------------------	------------------------------

<b>Kohdetyyppi:</b>	9 Valmistuspaikat/työpaikat	<b>Haltija:</b>	151 Metsätalous Pohjanmaa
<b>Ajoitus:</b>	7116 Uusi aika	<b>Ylläpitäjä:</b>	151 Metsätalous Pohjanmaa
<b>Rakentamisvuosi:</b>		<b>Kunta:</b>	832 TAIVALKOSKI
<b>Lukumäärä:</b>	1		

<b>Koordinaattiselitys:</b>		<b>Geometria tuotettu:</b>	4 Gps-mittaus, korjaamaton
<b>Koordinaatit:</b>	X 7274559, Y 3553886, Z 221	<b>Löydöt:</b>	

<b><i>Taustatiedot</i></b>
Mauno Tynin tiedonanto
<b><i>Ympäristön kuvaus</i></b>
Kohde sijaitsee hiekkakankaalla harvassa mäntytaimikossa. Aluskasvillisuus koostuu varvuista ja sammaleesta. Metsän kehitysluokka on taimikko.
<b><i>Kohteen kuvaus</i></b>
Paikalla on pyöreä tervahauta, jonka halkaisija on 8,5 m ja vallien paksuus 2 m. Haudan halssi sijaitsee lounaislaidalla ja sen yli on ajettu äestyskoneella. Halssin pituus on n. 6 m. Haudasta n. 40 m etelään on toinen tervahauta Nimetönsuo 1 (Reiska-kohde 117774).
<b><i>Kohteen rajaus</i></b>
Kohde rajautuu pistemäisesti.
<b><i>Tulkinta</i></b>
Tervahauta
<b><i>Lisätietoja</i></b>

<b><i>Toimenpiteet</i></b>

<b><i>Tarkastukset</i></b>
Tila: 3 Toteutettu      Laji: 6 Suojeluarvojen tarkastus      Tarkastusvuosi: 2010 Tarkastuspvm: 29.6.2010      Tarkastaja: H. Kelola-Mäkeläinen Kuvaus: Taivalkoski kulttuuriperintöinventointi 2010

<b>Viranomaisrekisterinro:</b>	<b>Kunto:</b> 1 Hyvä
--------------------------------	----------------------

<b>Arvotus:</b>	3 Esitys mj-luokka II	<b>Olotila:</b>	2 Ei käytössä
<b>Selitys:</b>		<b>Kohteen suojele:</b>	9 Muu suojeleuarvo
<b>Selitys:</b>		<b>Selitys:</b>	

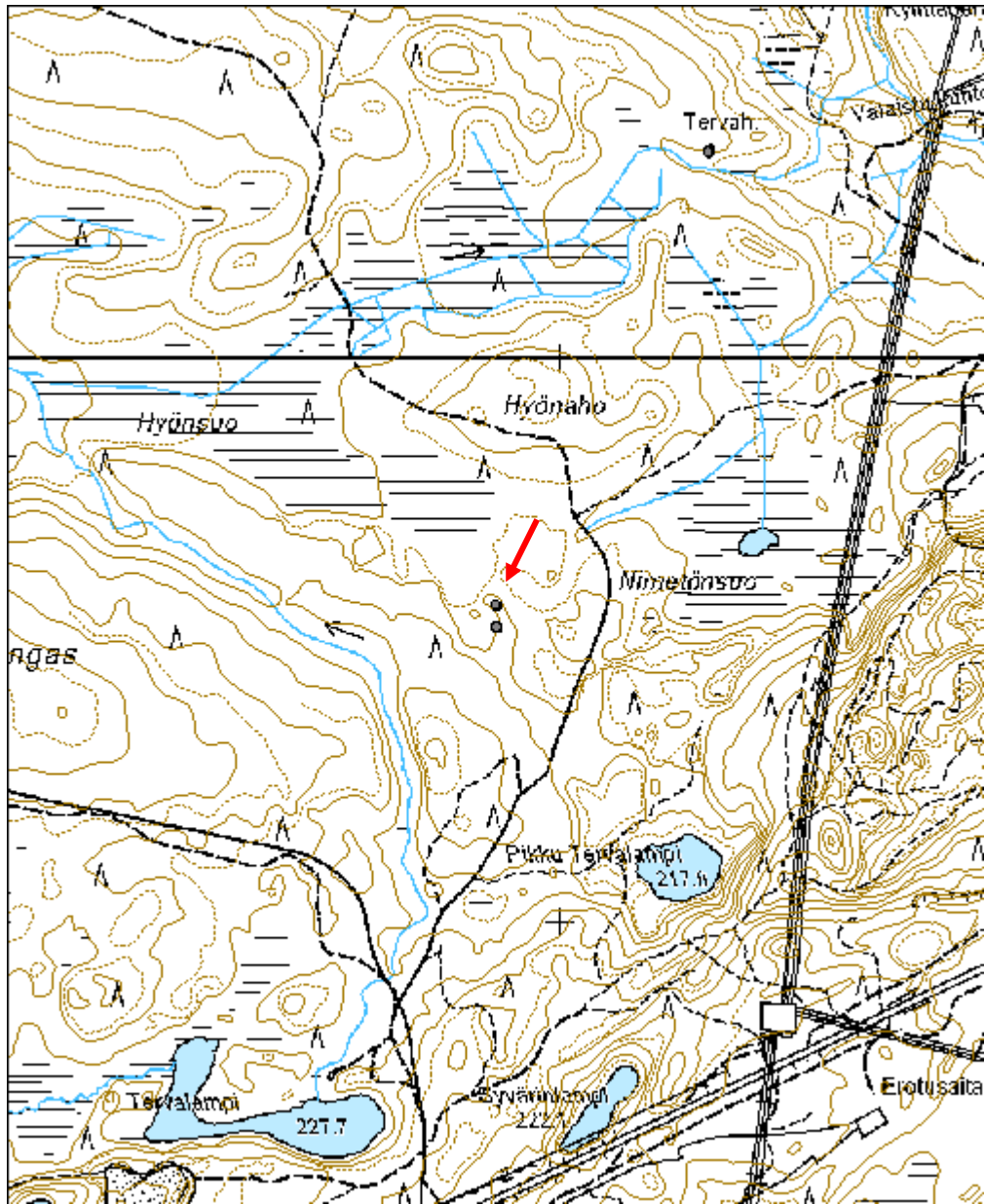
<b>Ympäristön suojele:</b>	0 Ei määritelty
<b>Selitys:</b>	



Yleiskuva etelästä.



<b>Kohdetyyppi:</b>	9 Valmistuspaikat/työpaikat	<b>Copyright:</b>	© Metsähallitus 2008 © Maanmittauslaitos 1/MML/08
<b>Koordinaatit:</b>	X 7274559, Y 3553886, Z 221	<b>Mittakaava:</b>	1:10000



<b>Torvilampi 1 tervahauta</b>	<b>MH-tunnus: 117801</b>
--------------------------------	------------------------------

<b>Kohdetyyppi:</b>	9 Valmistuspaikat/työpaikat	<b>Haltija:</b>	151 Metsätalous Pohjanmaa
<b>Ajoitus:</b>	7116 Uusi aika	<b>Ylläpitäjä:</b>	151 Metsätalous Pohjanmaa
<b>Rakentamisvuosi:</b>		<b>Kunta:</b>	832 TAIVALKOSKI
<b>Lukumäärä:</b>	1		

<b>Koordinaattiselitys:</b>		<b>Geometria tuotettu:</b>	4 Gps-mittaus, korjaamaton
<b>Koordinaatit:</b>	X 7273546, Y 3542476, Z 210	<b>Löydöt:</b>	

<b><i>Taustatiedot</i></b>
Sutigis-havainto
<b><i>Ympäristön kuvaus</i></b>
Kohde sijaitsee laajalla mäntyä kasvavalla hiekkaharjulla. Aluskasvillisuus koostuu varvuista ja sammaleesta. Metsän kehitysluokka on nuori kasvatusmetsikkö.
<b><i>Kohteen kuvaus</i></b>
Paikalla on pyöreä ja melko syvä tervahauta, jonka halkaisija on 15 m. Vallit ovat matalat ja 2 m leveät. Halssi sijaitsee haudan itälaidalla ja sen pituus on 18 m. Tervahaudan ympäristössä on tuhkakasa ja erilaisia kaivantoja, jotka liittyvät haudan peittämiseen. Haudasta n. 100 m kaakkoon on toinen tervahauta Torvilampi 2 (Reiska-kohde 117821).
<b><i>Kohteen rajaus</i></b>
Kohde rajautuu pistemäisesti.
<b><i>Tulkinta</i></b>
Tervahauta
<b><i>Lisätietoja</i></b>

<b><i>Toimenpiteet</i></b>

<b><i>Tarkastukset</i></b>
Tila: 3 Toteutettu      Laji: 6 Suojeluarvojen tarkastus      Tarkastusvuosi: 2010 Tarkastuspvm: 30.6.2010      Tarkastaja: H. Kelola-Mäkeläinen Kuvaus: Taivalkoski kulttuuriperintöinventointi 2010

<b>Viranomaisrekisterinro:</b>	<b>Kunto:</b> 1 Hyvä
--------------------------------	----------------------

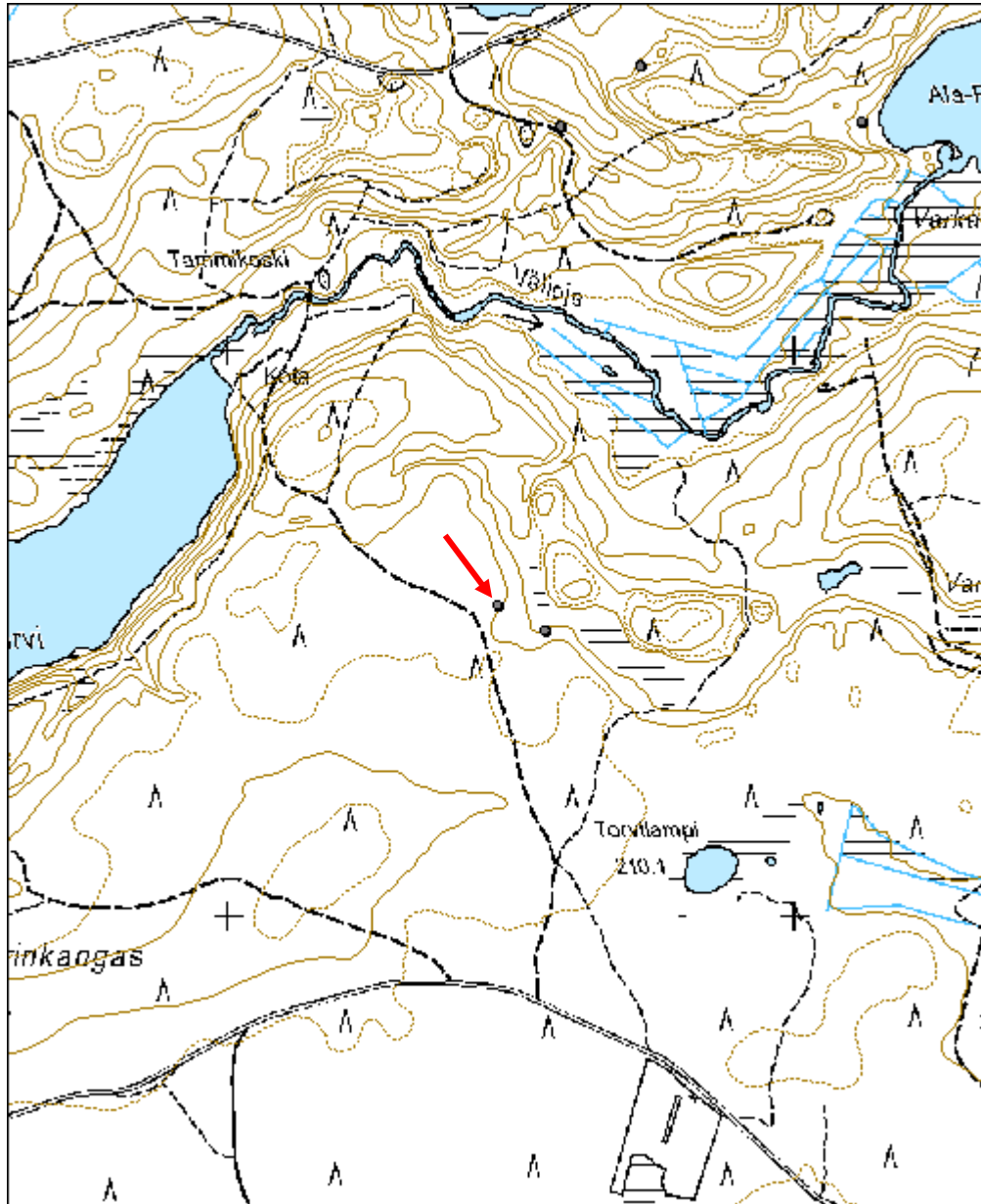
<b>Arvotus:</b>	3 Esitys mj-luokka II	<b>Olotila:</b>	2 Ei käytössä
<b>Selitys:</b>		<b>Kohteen suojele:</b>	9 Muu suojeleuarvo
<b>Selitys:</b>		<b>Selitys:</b>	

<b>Ympäristön suojele:</b>	0 Ei määritelty
<b>Selitys:</b>	



Yleiskuva lounaasta.

<b>Kohdetyyppi:</b>	9 Valmistuspaikat/työpaikat	Copyright:	© Metsähallitus 2008 © Maanmittauslaitos 1/MML/08
<b>Koordinaatit:</b>	X 7273546, Y 3542476, Z 210	Mittakaava:	1:10000



<b>Torvilampi 2 tervahauta</b>	<b>MH-tunnus: 117821</b>
--------------------------------	------------------------------

<b>Kohdetyyppi:</b>	9 Valmistuspaikat/työpaikat	<b>Haltija:</b>	151 Metsätalous Pohjanmaa
<b>Ajoitus:</b>	7116 Uusi aika	<b>Ylläpitäjä:</b>	151 Metsätalous Pohjanmaa
<b>Rakentamisvuosi:</b>		<b>Kunta:</b>	832 TAIVALKOSKI
<b>Lukumäärä:</b>	1		

<b>Koordinaattiselitys:</b>		<b>Geometria tuotettu:</b>	4 Gps-mittaus, korjaamaton
<b>Koordinaatit:</b>	X 7273502, Y 3542560, Z 205	<b>Löydöt:</b>	

<b><i>Taustatiedot</i></b>
Sutigis-havainto
<b><i>Ympäristön kuvaus</i></b>
Kohde sijaitsee hiekkaharjun laidalla mäntyä kasvavalla kankaalla. Aluskasvillisuus koostuu varvuista ja sammaleesta. Metsän kehitysluokka on nuori kasvatusmetsikkö.
<b><i>Kohteen kuvaus</i></b>
Paikalla on pyöreä ja melko syvä tervahauta, jota ympäröi kaksoisvalli. Haudan halkaisija on 17 m. Halssi sijaitsee luoteislaidalla ja sen pituus on 5 m. Hautaa on kaksoisvallin perusteella käytetty uudelleen. Tervahaudasta noin 100 m luoteeseen on toinen tervahauta Torvilampi 1 (Reiska-kohde 117801).
<b><i>Kohteen rajaus</i></b>
Kohde rajautuu pistemäisesti.
<b><i>Tulkinta</i></b>
Tervahauta
<b><i>Lisätietoja</i></b>

<b><i>Toimenpiteet</i></b>

<b><i>Tarkastukset</i></b>
Tila: 3 Toteutettu      Laji: 6 Suojeluarvojen tarkastus      Tarkastusvuosi: 2010
Tarkastuspvm: 30.6.2010      Tarkastaja: H. Kelola-Mäkeläinen
Kuvaus: Taivalkoski kulttuuriperintöinventointi 2010

<b>Viranomaisrekisterinro:</b>	<b>Kunto:</b> 1 Hyvä
--------------------------------	----------------------

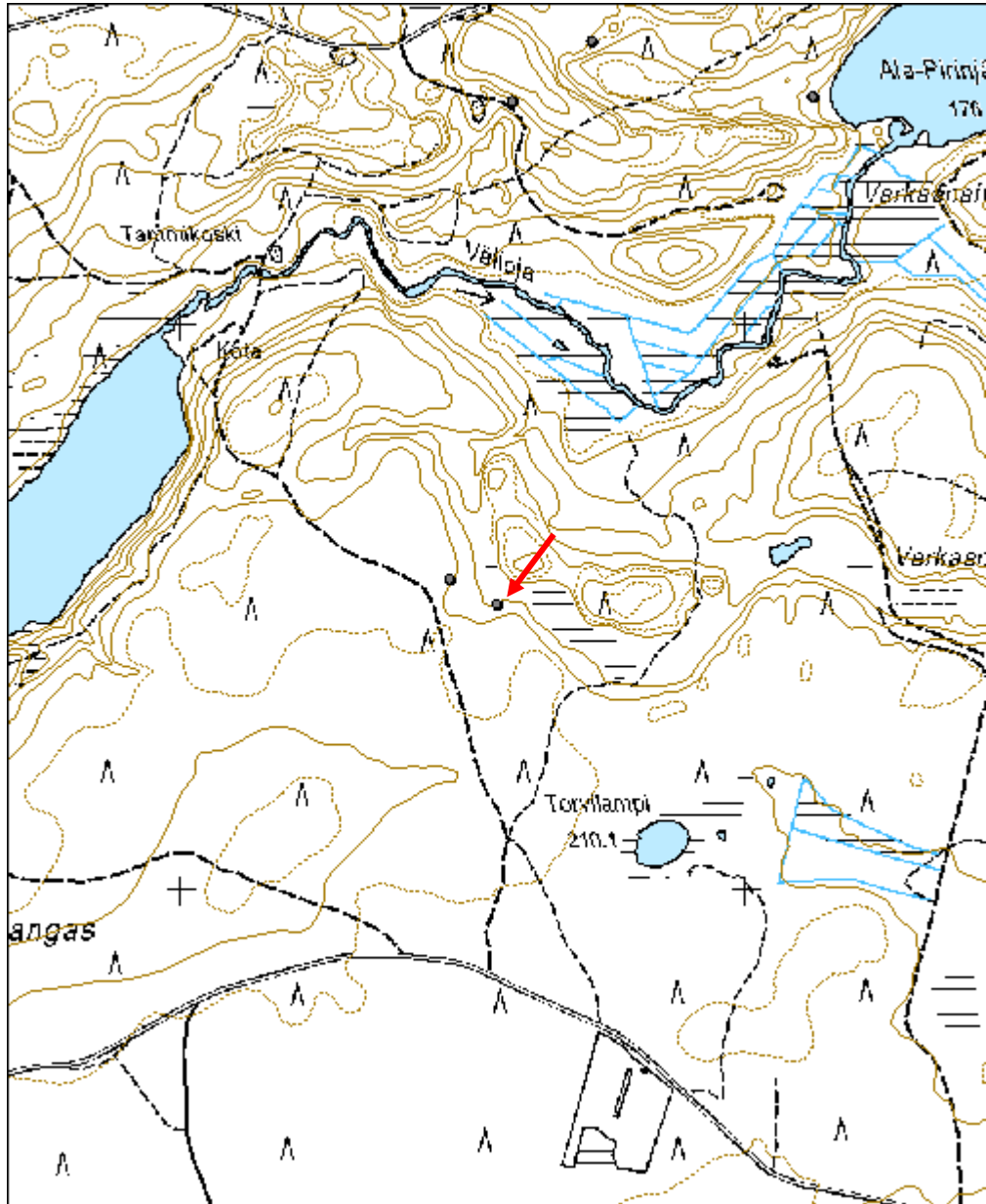
<b>Arvotus:</b>	3 Esitys mj-luokka II	<b>Olotila:</b>	2 Ei käytössä
<b>Selitys:</b>		<b>Kohteen suojele:</b>	9 Muu suojeleuarvo
<b>Selitys:</b>		<b>Selitys:</b>	

<b>Ympäristön suojele:</b>	0 Ei määritelty
<b>Selitys:</b>	



Yleiskuva idästä.

<b>Kohdetyyppi:</b>	9 Valmistuspaikat/työpaikat	<b>Copyright:</b>	© Metsähallitus 2008 © Maanmittauslaitos 1/MML/08
<b>Koordinaatit:</b>	X 7273502, Y 3542560, Z 205	<b>Mittakaava:</b>	1:10000



<b>Poika-Loukusan oja tervahauta</b>	<b>MH-tunnus: 118242</b>
--------------------------------------	------------------------------

<b>Kohdetyyppi:</b>	9 Valmistuspaikat/työpaikat	<b>Haltija:</b>	151 Metsätalous Pohjanmaa
<b>Ajoitus:</b>	7116 Uusi aika	<b>Ylläpitäjä:</b>	151 Metsätalous Pohjanmaa
<b>Rakentamisvuosi:</b>		<b>Kunta:</b>	832 TAIVALKOSKI
<b>Lukumäärä:</b>	1		

<b>Koordinaattiselitys:</b>		<b>Geometria tuotettu:</b>	4 Gps-mittaus, korjaamaton
<b>Koordinaatit:</b>	X 7281117, Y 3540890, Z 246	<b>Löydöt:</b>	

<b><i>Taustatiedot</i></b>
Merkitty peruskarttaan
<b><i>Ympäristön kuvaus</i></b>
Kohde sijaitsee hiekkapohjaisella mäntykankaalla Poika-Loukusan oja pohjoispuolella. Metsän kehitysluokka on varttunut kasvatusmetsikkö.
<b><i>Kohteen kuvaus</i></b>
Paikalla on pyöreä tervahauta, jonka halkaisija on 19,5 m. Hautaa ympäröi kaksoisvallit, joiden paksuus on 4 m. Halssi sijaitsee haudan kaakkoislaidalla ja sen pituus on 8,5 m. Kaksoisvalleista päätellen hautaa on käytetty useamman kerran.
<b><i>Kohteen rajaus</i></b>
Kohde rajautuu pistemäisesti näkyvien rajojen mukaan.
<b><i>Tulkinta</i></b>
Tervahauta
<b><i>Lisätietoja</i></b>

<b><i>Toimenpiteet</i></b>

<b><i>Tarkastukset</i></b>
Tila: 3 Toteutettu      Laji: 6 Suojeluarvojen tarkastus      Tarkastusvuosi: 2010 Tarkastuspv: 30.6.2010      Tarkastaja: H. Kelola-Mäkeläinen Kuvaus: Taivalkoski kulttuuriperintöinventointi 2010

<b>Viranomaisrekisterinro:</b>	<b>Kunto:</b>	1 Hyvä
	<b>Olotila:</b>	2 Ei käytössä



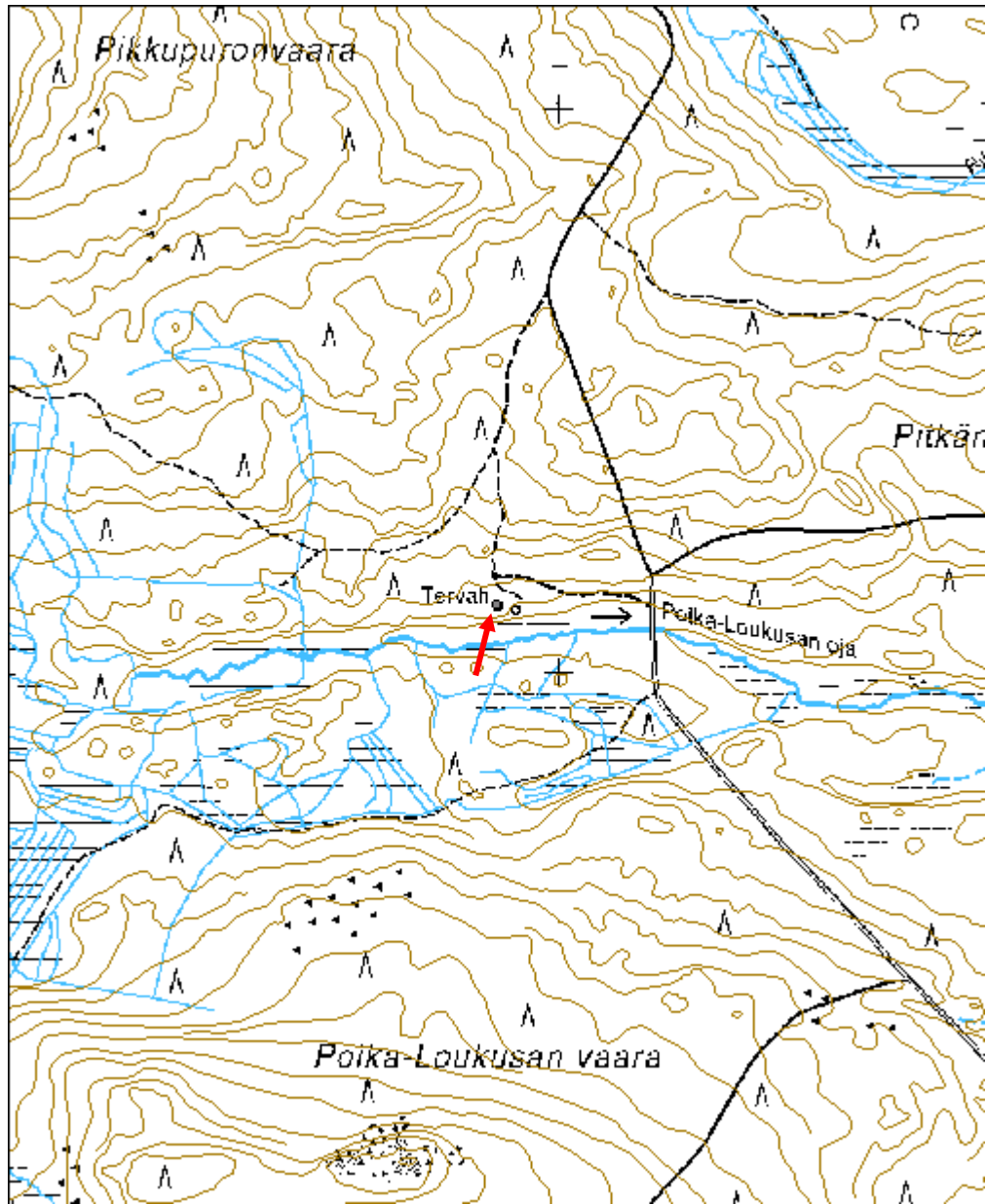
<b>Arvotus:</b>	3 Esitys mj-luokka II	<b>Kohteen suojelu:</b>	9 Muu suojeluarvo
<b>Selitys:</b>		<b>Selitys:</b>	

<b>Ympäristön suojelu:</b>	0 Ei määritelty
<b>Selitys:</b>	



Yleiskuva idästä.

<b>Kohdetyyppi:</b>	9 Valmistuspaikat/työpaikat	<b>Copyright:</b>	© Metsähallitus 2008 © Maanmittauslaitos 1/MML/08
<b>Koordinaatit:</b>	X 7281117, Y 3540890, Z 246	<b>Mittakaava:</b>	1:10000



<b>Niskavaara tervahauta</b>	<b>MH-tunnus: 118821</b>
------------------------------	------------------------------

<b>Kohdetyyppi:</b>	9 Valmistuspaikat/työpaikat	<b>Haltija:</b>	151 Metsätalous Pohjanmaa
<b>Ajoitus:</b>	7116 Uusi aika	<b>Ylläpitäjä:</b>	151 Metsätalous Pohjanmaa
<b>Rakentamisvuosi:</b>		<b>Kunta:</b>	832 TAIVALKOSKI
<b>Lukumäärä:</b>	1		

<b>Koordinaattiselitys:</b>		<b>Geometria tuotettu:</b>	4 Gps-mittaus, korjaamaton
<b>Koordinaatit:</b>	X 7294957, Y 3569257, Z 247	<b>Löydöt:</b>	

<b><i>Taustatiedot</i></b>
Merkitty peruskarttaan ja SutiGisiin.
<b><i>Ympäristön kuvaus</i></b>
Kohde sijaitsee mäntykankaalla suon reunassa. Metsän kehitysluokka on varttunut kasvatusmetsikkö.
<b><i>Kohteen kuvaus</i></b>
Paikalla on tervahauta, jonka halkaisija on 19 m. Hautaa ympäröivät vallit ovat 4,5 m leveät ja jyrkkäreunaiset. Valleja on kaksi, joka viittaa siihen, että hautaa on käytetty useamman kerran. Halssi on haudan etelälaidalla ja sen pituus on 8 m.
<b><i>Kohteen rajaus</i></b>
Kohde rajautuu pistemäisesti näkyvien rajojen mukaan.
<b><i>Tulkinta</i></b>
Tervahauta
<b><i>Lisätietoja</i></b>

<b><i>Toimenpiteet</i></b>

<b><i>Tarkastukset</i></b>
Tila: 3 Toteutettu      Laji: 6 Suojeluarvojen tarkastus      Tarkastusvuosi: 2010 Tarkastuspv: 14.7.2010      Tarkastaja: H. Kelola-Mäkeläinen Kuvaus: Taivalkoski kulttuuriperintöinventointi 2010

<b>Viranomaisrekisterinro:</b>	<b>Kunto:</b>	1 Hyvä
	<b>Olotila:</b>	2 Ei käytössä

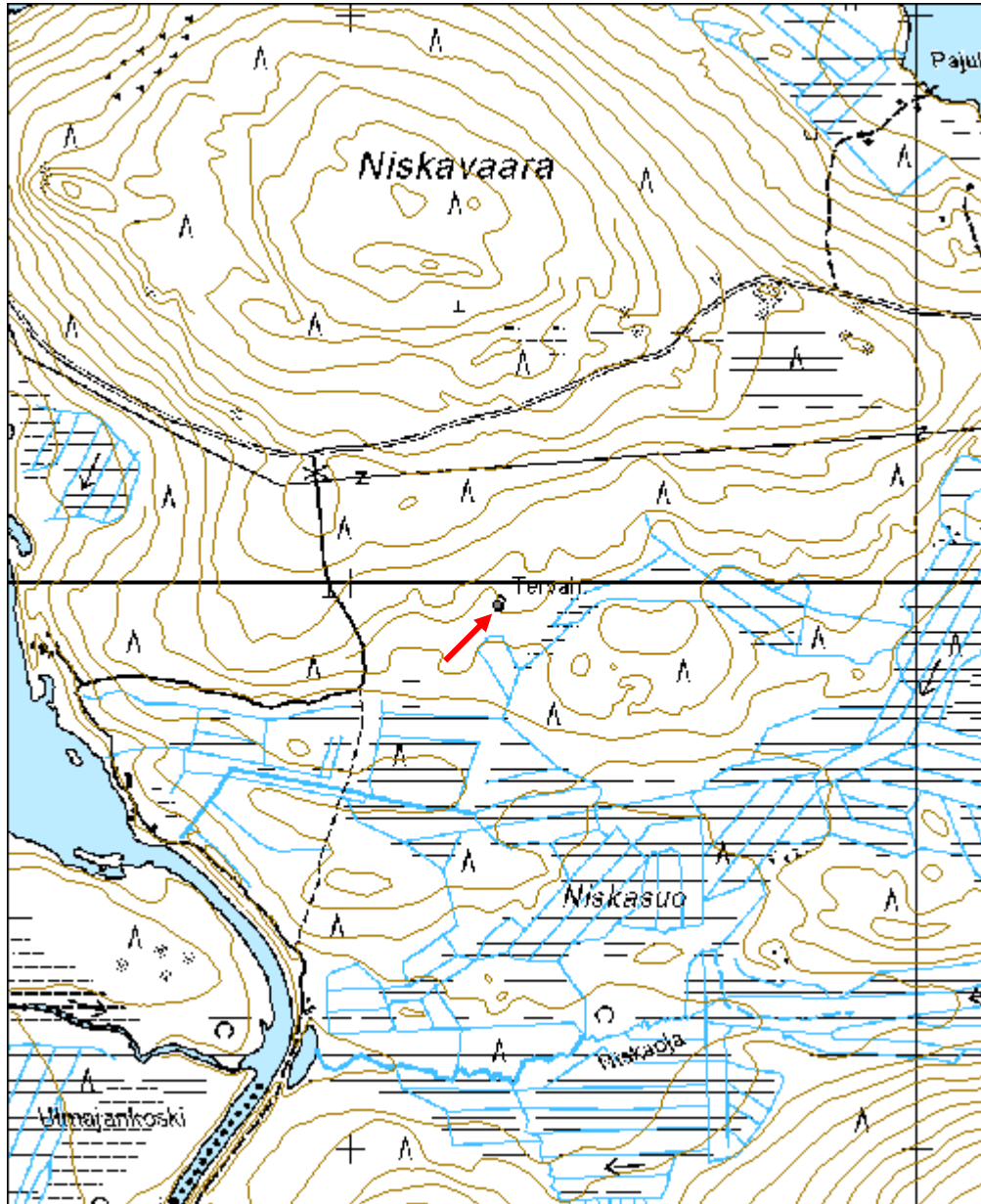
<b>Arvotus:</b>	3 Esitys mj-luokka II	<b>Kohteen suojelu:</b>	9 Muu suojeluarvo
<b>Selitys:</b>		<b>Selitys:</b>	

<b>Ympäristön suojelu:</b>	0 Ei määritelty
<b>Selitys:</b>	



Yleiskuva idästä.

<b>Kohdetyyppi:</b>	9 Valmistuspaikat/työpaikat	<b>Copyright:</b>	© Metsähallitus 2008 © Maanmittauslaitos 1/MML/08
<b>Koordinaatit:</b>	X 7294957, Y 3569257, Z 247	<b>Mittakaava:</b>	1:10000



<b>Kaupinmutka 2 tervahauta</b>	<b>MH-tunnus: 119001</b>
---------------------------------	------------------------------

<b>Kohdetyyppi:</b>	9 Valmistuspaikat/työpaikat	<b>Haltija:</b>	151 Metsätalous Pohjanmaa
<b>Ajoitus:</b>	7116 Uusi aika	<b>Ylläpitäjä:</b>	151 Metsätalous Pohjanmaa
<b>Rakentamisvuosi:</b>		<b>Kunta:</b>	832 TAIVALKOSKI
<b>Lukumäärä:</b>	1		

<b>Koordinaattiselitys:</b>		<b>Geometria tuotettu:</b>	4 Gps-mittaus, korjaamaton
<b>Koordinaatit:</b>	X 7286882, Y 3567327, Z 222	<b>Löydöt:</b>	

<b><i>Taustatiedot</i></b>
Merkitty peruskarttaan
<b><i>Ympäristön kuvaus</i></b>
Kohde sijaitsee mäntykankaalla Kostonjoen itäpuolen terassin päällä. Vieressä ovat kulttuuriperintökohde 118983 (rakennuksen jäännös) ja muinaisjäännöskohde 118881 (kivikautinen asuinpaikka). Metsän kehitysluokka on varttunut kasvatusmetsikkö.
<b><i>Kohteen kuvaus</i></b>
Paikalla on syvä tervahauta, jonka halkaisija on 6,2 m. Tervahauta on sisäpuolelta hieman kolmionmuotoinen ja syvimmillään se on 1,8 m syvä. Vallit ovat melko matalat. Halssi on haudan lounaislaidalla ja sen pituus on 17 m. Lisäksi haudan lounais- ja koillispuolilla on syvät kaivannot.
<b><i>Kohteen rajaus</i></b>
Kohde rajautuu pistemäisesti näkyvien rajojen mukaan.
<b><i>Tulkinta</i></b>
Tervahauta
<b><i>Lisätietoja</i></b>

<b><i>Toimenpiteet</i></b>

<b><i>Tarkastukset</i></b>
Tila: 3 Toteutettu Laji: 6 Suojeluarvojen tarkastus Tarkastusvuosi: 2010 Tarkastuspv: 15.7.2010 Tarkastaja: H. Kelola-Mäkeläinen Kuvaus: Taivalkoski kulttuuriperintöinventointi 2010

<b>Viranomais-</b>	<b>Kunto:</b> 1 Hyvä
--------------------	----------------------

<b>rekisterinro:</b>		<b>Olotila:</b>	2 Ei käytössä
<b>Arvotus:</b>	3 Esitys mj-luokka II	<b>Kohteen suojelu:</b>	9 Muu suojeluarvo
<b>Selitys:</b>		<b>Selitys:</b>	Muinaismuistolaki
<b>Ympäristön suojelu:</b>	0 Ei määritelty		
<b>Selitys:</b>			

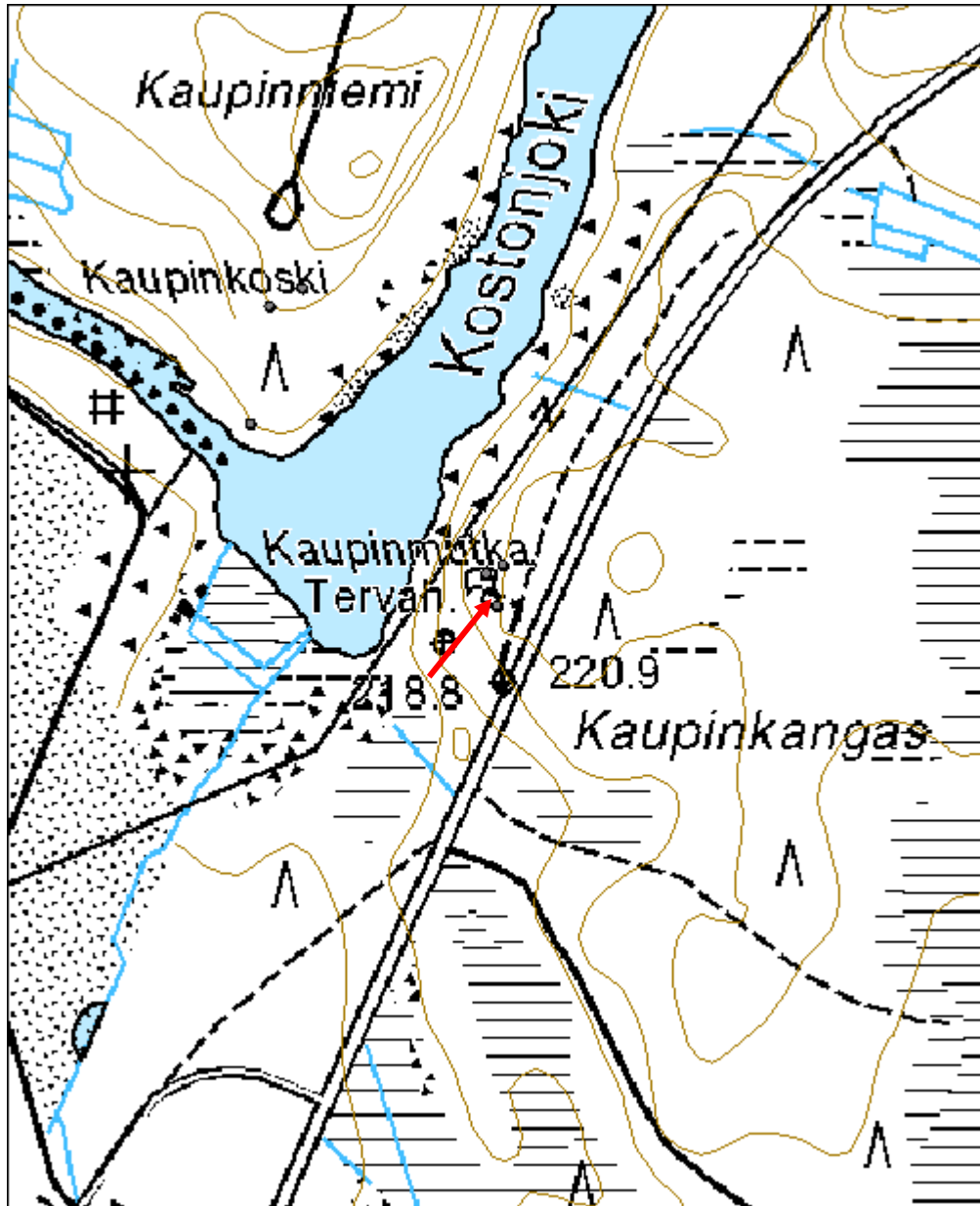


Yleiskuva koillisesta.



Halssi kuvattu koillisesta.

<b>Kohdetyyppi:</b>	9 Valmistuspaikat/työpaikat	Copyright:	© Metsähallitus 2008 © Maanmittauslaitos 1/MML/08
<b>Koordinaatit:</b>	X 7286882, Y 3567327, Z 222	Mittakaava:	1:5000





<b>Kivikkokummut 1 tervahauta</b>	<b>MH-tunnus: 119441</b>
-----------------------------------	------------------------------

<b>Kohdetyyppi:</b>	9 Valmistuspaikat/työpaikat	<b>Haltija:</b>	151 Metsätalous Pohjanmaa
<b>Ajoitus:</b>	7116 Uusi aika	<b>Ylläpitäjä:</b>	151 Metsätalous Pohjanmaa
<b>Rakentamisvuosi:</b>		<b>Kunta:</b>	832 TAIVALKOSKI
<b>Lukumäärä:</b>	1		

<b>Koordinaattiselitys:</b>		<b>Geometria tuotettu:</b>	4 Gps-mittaus, korjaamaton
<b>Koordinaatit:</b>	X 7276985, Y 3583731, Z 256	<b>Löydöt:</b>	

<b><i>Taustatiedot</i></b>
Uusi löytö
<b><i>Ympäristön kuvaus</i></b>
Kohde sijaitsee kuusta ja mäntyä kasvavalla kankaalla pienen suon lounaisreunassa. Metsän kehitysluokka on uudistuskypsä metsikkö.
<b><i>Kohteen kuvaus</i></b>
Paikalla on pyöreä tervahauta, jonka vallien ulkopuolella on siellä täällä kuoppia. Haudan halkaisija on 9 m ja vallien paksuus 2 m. Halssin suunta on koilliseen ja sen pituus on 4 m.
<b><i>Kohteen rajaus</i></b>
Kohde rajautuu pistemäisesti näkyvien rakenteiden mukaan.
<b><i>Tulkinta</i></b>
Tervahauta
<b><i>Lisätietoja</i></b>

<b><i>Toimenpiteet</i></b>

<b><i>Tarkastukset</i></b>
Tila: 3 Toteutettu      Laji: 6 Suojeluarvojen tarkastus      Tarkastusvuosi: 2010 Tarkastuspvm: 27.7.2010      Tarkastaja: H. Kelola-Mäkeläinen Kuvaus: Taivalkoski kulttuuriperintöinventointi 2010

<b>Viranomaisrekisterinro:</b>		<b>Kunto:</b>	1 Hyvä
		<b>Olotila:</b>	2 Ei käytössä
<b>Arvotus:</b>	3 Esitys mj-luokka II	<b>Kohteen</b>	9 Muu suojeluarvo

<b>Selitys:</b>	<b>suojelu:</b> <b>Selitys:</b> Muinaismuistolaki
<b>Ympäristön suojelu:</b>	99 Muu suojeluarvoa sisältävä alue
<b>Selitys:</b>	Retkeilyalue

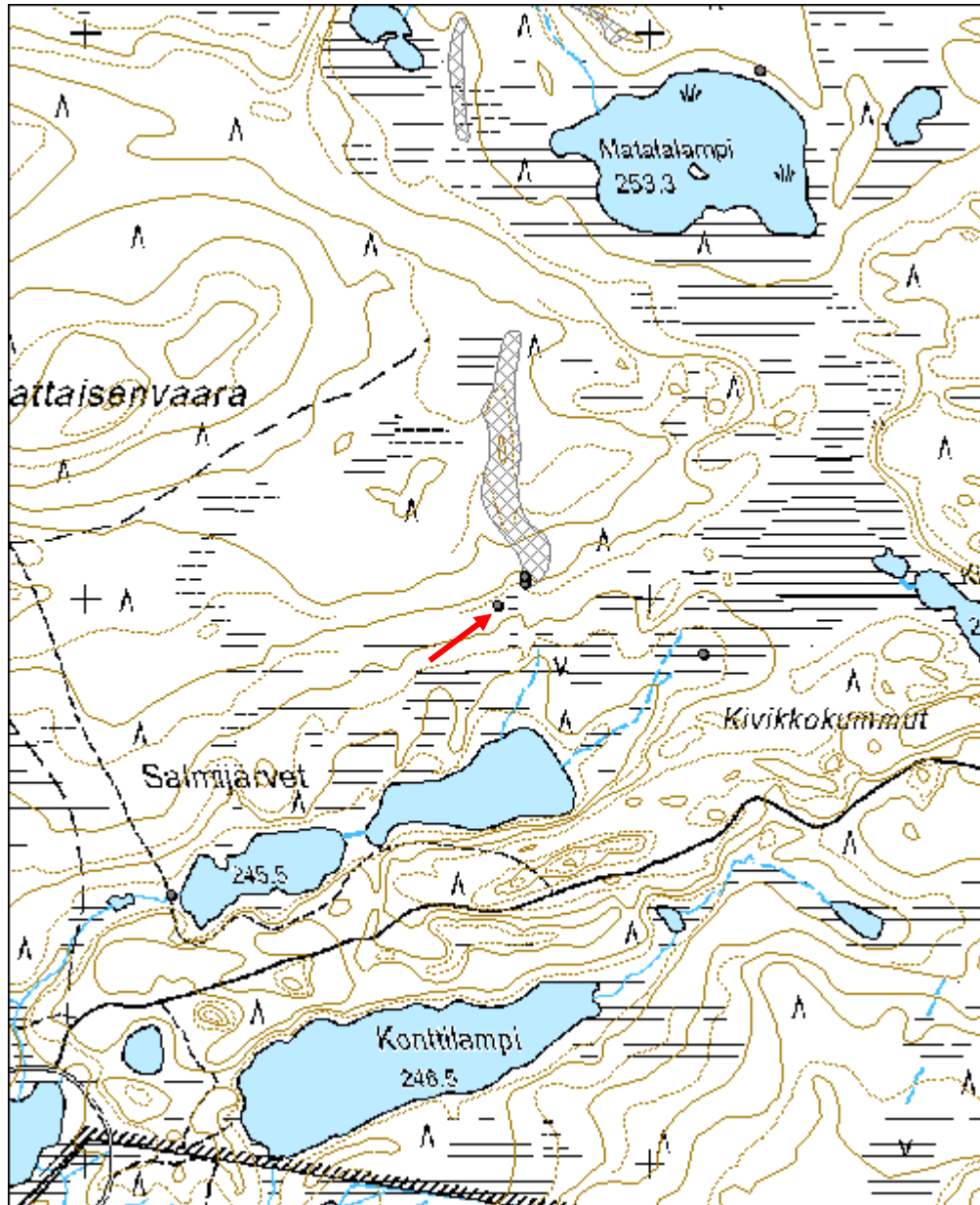


Yleiskuva idästä.



Halssi kuvattu pohjoisesta.

<b>Kohdetyyppi:</b>	9 Valmistuspaikat/työpaikat	<b>Copyright:</b>	© Metsähallitus 2008 © Maanmittauslaitos 1/MML/08
<b>Koordinaatit:</b>	X 7276985, Y 3583731, Z 256	<b>Mittakaava:</b>	1:10000



<b>Kivikkokummut 2 tervahauta</b>	<b>MH-tunnus: 119461</b>
-----------------------------------	------------------------------

<b>Kohdetyyppi:</b>	9 Valmistuspaikat/työpaikat	<b>Haltija:</b>	151 Metsätalous Pohjanmaa
<b>Ajoitus:</b>	7116 Uusi aika	<b>Ylläpitäjä:</b>	151 Metsätalous Pohjanmaa
<b>Rakentamisvuosi:</b>		<b>Kunta:</b>	832 TAIVALKOSKI
<b>Lukumäärä:</b>	1		

<b>Koordinaattiselitys:</b>		<b>Geometria tuotettu:</b>	4 Gps-mittaus, korjaamaton
<b>Koordinaatit:</b>	X 7277025, Y 3583778, Z 258	<b>Löydöt:</b>	

<b><i>Taustatiedot</i></b>
Uusi löytö
<b><i>Ympäristön kuvaus</i></b>
Kohde sijaitsee mäntyä ja kuusta kasvavalla hiekkakankaalla suon koillispuolella. Metsän kehitysluokka on uudistuskypsämetsikkö.
<b><i>Kohteen kuvaus</i></b>
Paikalla on pyöreä tervahauta, jonka länsipuolella on kuoppa. Haudan halkaisija on 11 m ja vallien paksuus 3-4 m. Halssi on suunnattu kohti länttä ja sen pituus on 6 m. Tervahaudasta noin 10 m luoteeseen on tervapirtin jäänteet (Reiska nro. 119462)
<b><i>Kohteen rajaus</i></b>
Kohde rajautuu pistemäisesti näkyvien rajojen mukaan.
<b><i>Tulkinta</i></b>
Tervahauta
<b><i>Lisätietoja</i></b>

<b><i>Toimenpiteet</i></b>

<b><i>Tarkastukset</i></b>
Tila: 3 Toteutettu      Laji: 6 Suojeluarvojen tarkastus      Tarkastusvuosi: 2010 Tarkastuspv: 27.7.2010      Tarkastaja: H. Kelola-Mäkeläinen Kuvaus: Taivalkoski kulttuuriperintöinventointi 2010

<b>Viranomaisrekisterinro:</b>	<b>Kunto:</b>	1 Hyvä
	<b>Olotila:</b>	2 Ei käytössä

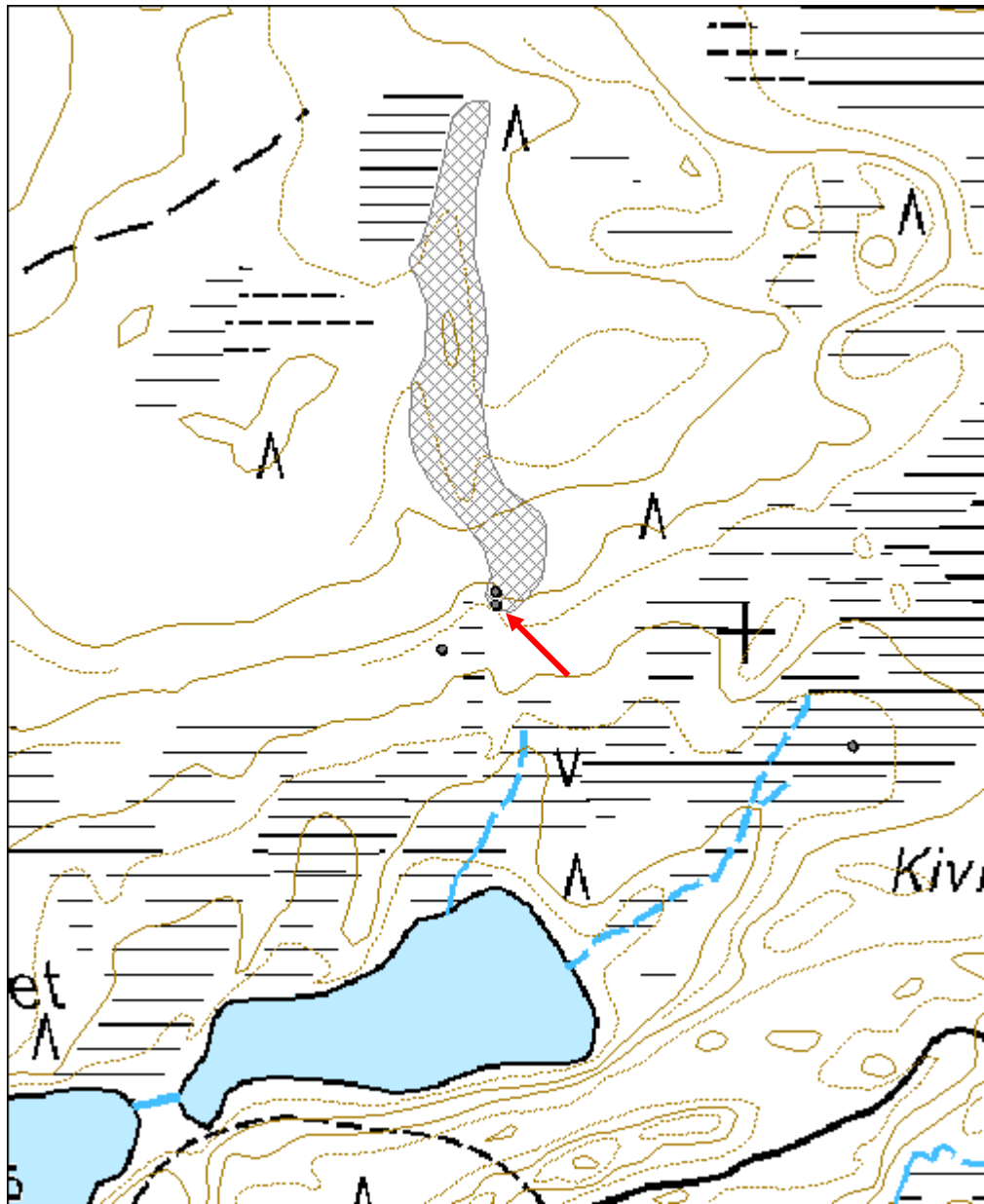
<b>Arvotus:</b>	3 Esitys mj-luokka II	<b>Kohteen suojelu:</b>	9 Muu suojeluarvo
<b>Selitys:</b>		<b>Selitys:</b>	Muinaismuistolaki

<b>Ympäristön suojelu:</b>	99 Muu suojeluarvoa sisältävä alue
<b>Selitys:</b>	Retkeilyalue



Yleiskuva pohjoisesta.

<b>Kohdetyyppi:</b>	9 Valmistuspaikat/työpaikat	<b>Copyright:</b>	© Metsähallitus 2008 © Maanmittauslaitos 1/MML/08
<b>Koordinaatit:</b>	X 7277025, Y 3583778, Z 258	<b>Mittakaava:</b>	1:5000



<b>Kivikkokummut 3 tervapirtti jäännös</b>	<b>MH-tunnus: 119462</b>
--	------------------------------

<b>Kohdetyyppi:</b>	1 Asuinpaikat	<b>Haltija:</b>	151 Metsätalous Pohjanmaa
<b>Ajoitus:</b>	7116 Uusi aika	<b>Ylläpitäjä:</b>	151 Metsätalous Pohjanmaa
<b>Rakentamisvuosi:</b>		<b>Kunta:</b>	832 TAIVALKOSKI
<b>Lukumäärä:</b>	1		

<b>Koordinaattiselitys:</b>		<b>Geometria tuotettu:</b>	4 Gps-mittaus, korjaamaton
<b>Koordinaatit:</b>	X 7277036, Y 3583778, Z 259	<b>Löydöt:</b>	

<b><i>Taustatiedot</i></b>
Uusi löytö
<b><i>Ympäristön kuvaus</i></b>
Kohde sijaitsee mäntyä ja kuusta kasvavalla hiekkakankaalla pienen suon koillisrannalla. Metsän kehitysluokka on uudistuskypsämetsikkö.
<b><i>Kohteen kuvaus</i></b>
Paikalla on hirsisen ja pahasti lahonneen tervapirtin jäännös. Pirtistä on korkeimmillaan säilynyt kaksi hirsikertaa ja siitä ei löytynyt merkkejä tulisijasta/uunista. Pirtti on ollut pitkänurkkainen ja hirsien päät on sahattu. Jäänteen päällä on merkkejä lattia- ja kattorakenteista. Tervapirtin koko on 2,8 x 2,8 m. Pirtistä n. 10 m etelään on tervahauta (Reiska-kohde 119461).
<b><i>Kohteen rajaus</i></b>
Kohde rajautuu pistemäisesti näkyvien rakenteiden mukaan. Huom. kohde sijaitsee muinaisjäännöskohteen 1000013312 Kattaisenvaara sisäpuolella.
<b><i>Tulkinta</i></b>
Tervapirtin jäännös
<b><i>Lisätietoja</i></b>

<b><i>Toimenpiteet</i></b>

<b><i>Tarkastukset</i></b>
Tila: 3 Toteutettu Laji: 6 Suojeluarvojen tarkastus Tarkastusvuosi: 2010
Tarkastuspvm: 27.7.2010 Tarkastaja: H. Kelola-Mäkeläinen
Kuvaus: Taivalkoski kulttuuriperintöinventointi 2010

<b>Viranomaisrekisterinro:</b>	<b>Kunto:</b> 3 Huono
--------------------------------	-----------------------

<b>Arvotus:</b>	3 Esitys mj-luokka II	<b>Olotila:</b>	2 Ei käytössä
<b>Selitys:</b>		<b>Kohteen suojele:</b>	9 Muu suojeluarvo
		<b>Selitys:</b>	Muinaismuistolaki

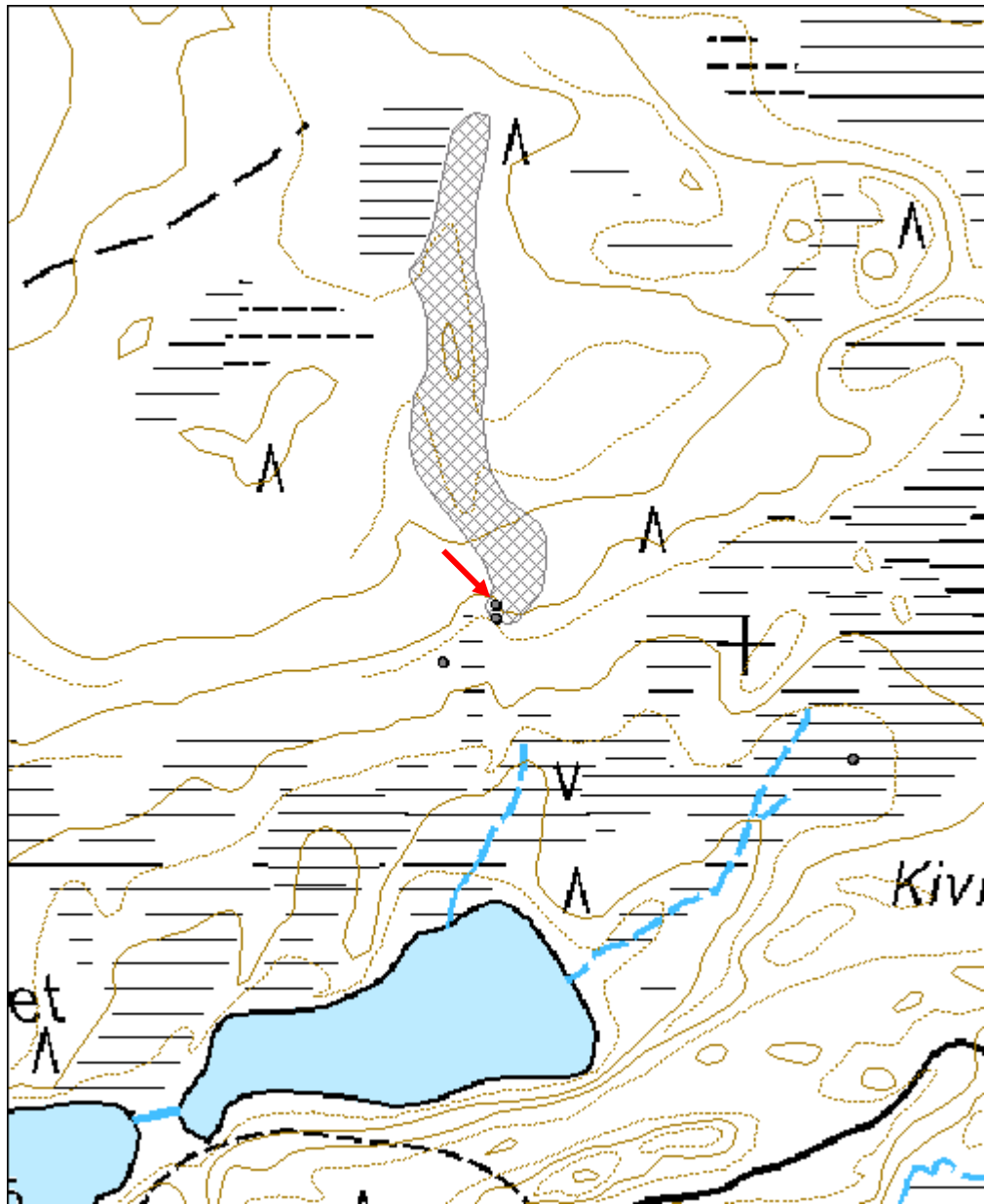
<b>Ympäristön suojele:</b>	99 Muu suojeluarvoa sisältävä alue
<b>Selitys:</b>	Retkeilyalue



Yleiskuva lounaasta.



<b>Kohdetyyppi:</b>	1 Asuinpaikat	<b>Copyright:</b>	© Metsähallitus 2008 © Maanmittauslaitos 1/MML/08
<b>Koordinaatit:</b>	X 7277036, Y 3583778, Z 259	<b>Mittakaava:</b>	1:5000



<b>Hyönaho tervahauta</b>	<b>MH-tunnus: 120249</b>
---------------------------	------------------------------

<b>Kohdetyyppi:</b>	9 Valmistuspaikat/työpaikat	<b>Haltija:</b>	151 Metsätalous Pohjanmaa
<b>Ajoitus:</b>	7116 Uusi aika	<b>Ylläpitäjä:</b>	151 Metsätalous Pohjanmaa
<b>Rakentamisvuosi:</b>		<b>Kunta:</b>	832 TAIVALKOSKI
<b>Lukumäärä:</b>	1		

<b>Koordinaattiselitys:</b>		<b>Geometria tuotettu:</b>	4 Gps-mittaus, korjaamaton
<b>Koordinaatit:</b>	X 7275363, Y 3554262, Z 205	<b>Löydöt:</b>	

<b><i>Taustatiedot</i></b>
Merkitty peruskarttaan
<b><i>Ympäristön kuvaus</i></b>
Kohde sijaitsee mäntyä ja kuusta kasvavan terassin päällä. Vieressä on avohakkuualue. Metsän kehitysluokka on uudistuskypsämetsikkö.
<b><i>Kohteen kuvaus</i></b>
Paikalla on pyöreä tervahauta, jonka halkaisija on 19,2 m ja vallien paksuus 4,2 m. Haudassa on mahdollisesti ollut tuplavallit, mikä viittaisi hautaa käytetyn useammin kuin kerran. Halssi osoittaa kaakkoon ja sen pituus on 7 m.
<b><i>Kohteen rajaus</i></b>
Kohde rajautuu pistemäisesti näkyvien rakenteiden mukaan.
<b><i>Tulkinta</i></b>
Tervahauta
<b><i>Lisätietoja</i></b>

<b><i>Toimenpiteet</i></b>

<b><i>Tarkastukset</i></b>
Tila: 3 Toteutettu      Laji: 6 Suojeluarvojen tarkastus      Tarkastusvuosi: 2010
Tarkastuspvm: 3.8.2010      Tarkastaja: H. Kelola-Mäkeläinen
Kuvaus: Taivalkoski kulttuuriperintöinventointi 2010

<b>Viranomaisrekisterinro:</b>	<b>Kunto:</b>	1 Hyvä
	<b>Olotila:</b>	2 Ei käytössä

<b>Arvotus:</b>	3 Esitys mj-luokka II	<b>Kohteen suojelu:</b>	9 Muu suojeluarvo
<b>Selitys:</b>		<b>Selitys:</b>	Muinaismuistolaki

<b>Ympäristön suojelu:</b>	0 Ei määritelty
<b>Selitys:</b>	

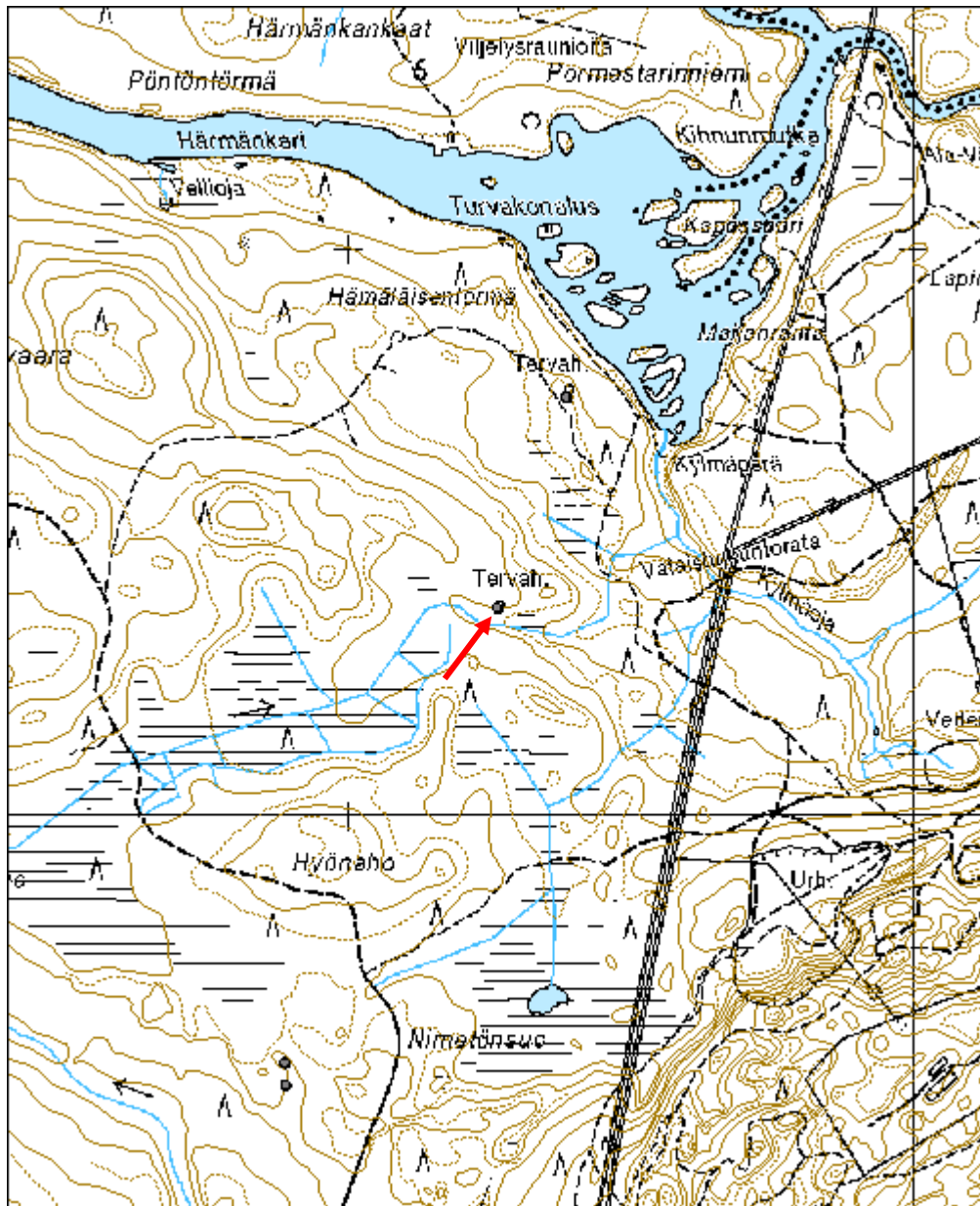


Yleiskuva lännestä.



Halssi kuvattu kaakosta.

<b>Kohdetyyppi:</b>	9 Valmistuspaikat/työpaikat	<b>Copyright:</b>	© Metsähallitus 2008 © Maanmittauslaitos 1/MML/08
<b>Koordinaatit:</b>	X 7275363, Y 3554262, Z 205	<b>Mittakaava:</b>	1:10000



<b>Turvakonalaus tervahauta</b>	<b>MH-tunnus: 120375</b>
---------------------------------	------------------------------

<b>Kohdetyyppi:</b>	9 Valmistuspaikat/työpaikat	<b>Haltija:</b>	151 Metsätalous Pohjanmaa
<b>Ajoitus:</b>	7116 Uusi aika	<b>Ylläpitäjä:</b>	151 Metsätalous Pohjanmaa
<b>Rakentamisvuosi:</b>		<b>Kunta:</b>	832 TAIVALKOSKI
<b>Lukumäärä:</b>	1		

<b>Koordinaattiselitys:</b>		<b>Geometria tuotettu:</b>	4 Gps-mittaus, korjaamaton
<b>Koordinaatit:</b>	X 7275735, Y 3554383, Z 193	<b>Löydöt:</b>	

<b><i>Taustatiedot</i></b>
Merkitty peruskarttaan
<b><i>Ympäristön kuvaus</i></b>
Kohde sijaitsee aivan ulkoilupolun vieressä ja se on merkitty kyltillä. Paikalla kasvaa mäntyä ja kuusta. Metsän kehitysluokka on uudistuskypsämetsikkö.
<b><i>Kohteen kuvaus</i></b>
Kohde on tervahauta, jossa on korkeat vallit. Vallien ulkopuolella on kuoppia siellä täällä. Haudan halkaisija on 15 m ja vallien paksuus 2, 5 m. Halssi osoittaa koilliseen ja sen on 11 m pitkä. Halssin loppupään molemmin puolin on 2 x 4 m kokoinen ja 40 cm syvä kaivanto. Keskellä hautaa on suunnistusrasti ja sen luoteislaidan yli kulkee polku.
<b><i>Kohteen rajaus</i></b>
Kohde rajautuu pistemäisesti näkyvien rakenteiden mukaan.
<b><i>Tulkinta</i></b>
Tervahauta
<b><i>Lisätietoja</i></b>

<b><i>Toimenpiteet</i></b>

<b><i>Tarkastukset</i></b>
Tila: 3 Toteutettu      Laji: 6 Suojeluarvojen tarkastus      Tarkastusvuosi: 2010
Tarkastuspvm: 3.8.2010      Tarkastaja: H. Kelola-Mäkeläinen
Kuvaus: Taivalkoski kulttuuriperintöinventointi 2010

<b>Viranomaisrekisterinro:</b>	<b>Kunto:</b> 1 Hyvä
--------------------------------	----------------------

<b>Arvotus:</b>	3 Esitys mj-luokka II	<b>Olotila:</b>	2 Ei käytössä
<b>Selitys:</b>		<b>Kohteen suojelu:</b>	9 Muu suojeluarvo
		<b>Selitys:</b>	Muinaismuistolaki
<b>Ympäristön suojelu:</b>	0 Ei määritelty		
<b>Selitys:</b>			

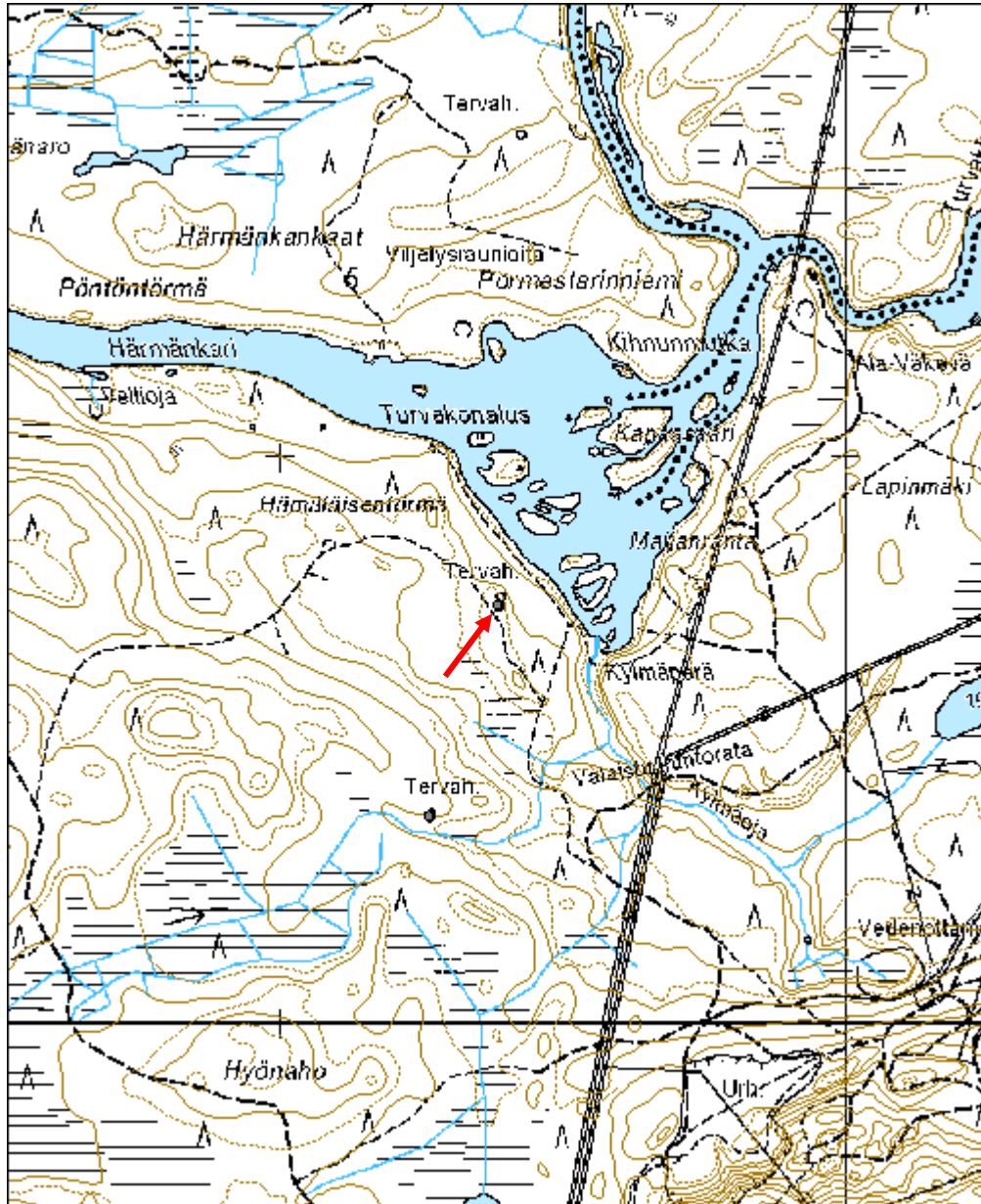


Yleiskuva lounaasta.



Halssi kuvattu koillisesta.

<b>Kohdetyyppi:</b>	9 Valmistuspaikat/työpaikat	Copyright:	© Metsähallitus 2008 © Maanmittauslaitos 1/MML/08
<b>Koordinaatit:</b>	X 7275735, Y 3554383, Z 193	Mittakaava:	1:10000



<b>Soidinsuo 3 tervahauta</b>	<b>MH-tunnus: 120388</b>
-------------------------------	------------------------------

<b>Kohdetyyppi:</b>	9 Valmistuspaikat/työpaikat	<b>Haltija:</b>	151 Metsätalous Pohjanmaa
<b>Ajoitus:</b>	7116 Uusi aika	<b>Ylläpitäjä:</b>	151 Metsätalous Pohjanmaa
<b>Rakentamisvuosi:</b>		<b>Kunta:</b>	832 TAIVALKOSKI
<b>Lukumäärä:</b>	1		

<b>Koordinaattiselitys:</b>		<b>Geometria tuotettu:</b>	4 Gps-mittaus, korjaamaton
<b>Koordinaatit:</b>	X 7274053, Y 3552423, Z 240	<b>Löydöt:</b>	

<b><i>Taustatiedot</i></b>
Mauno Tynin tiedonanto
<b><i>Ympäristön kuvaus</i></b>
Kohde sijaitsee pienen ojan vieressä harvalla mäntykankaalla. Metsän kehitysluokka on varttunut kasvatusmetsikkö.
<b><i>Kohteen kuvaus</i></b>
Paikalla on syvä tervahauta, jonka läpi kulkee metsäkoneen ura. Haudan halkaisija on 15,3 m ja vallien paksuus 2 m. Halssi osoittaa itään päin ja sen pituus on 12 m. Tervahaudan päällä kasvaa mäntyjä ja katajaa.
<b><i>Kohteen rajaus</i></b>
Kohde rajautuu pistemäisesti näkyvien rakenteiden mukaan.
<b><i>Tulkinta</i></b>
Tervahauta
<b><i>Lisätietoja</i></b>

<b><i>Toimenpiteet</i></b>

<b><i>Tarkastukset</i></b>
Tila: 3 Toteutettu      Laji: 6 Suojeluarvojen tarkastus      Tarkastusvuosi: 2010 Tarkastuspvm: 3.8.2010      Tarkastaja: H. Kelola-Mäkeläinen Kuvaus: Taivalkoski kulttuuriperintöinventointi 2010

<b>Viranomaisrekisterinro:</b>	<b>Kunto:</b>	2 Keskinertainen
	<b>Olotila:</b>	2 Ei käytössä



<b>Arvotus:</b>	3 Esitys mj-luokka II	<b>Kohteen suojelu:</b>	9 Muu suojeluarvo
<b>Selitys:</b>		<b>Selitys:</b>	Muinaismuistolaki

<b>Ympäristön suojelu:</b>	0 Ei määritelty
<b>Selitys:</b>	

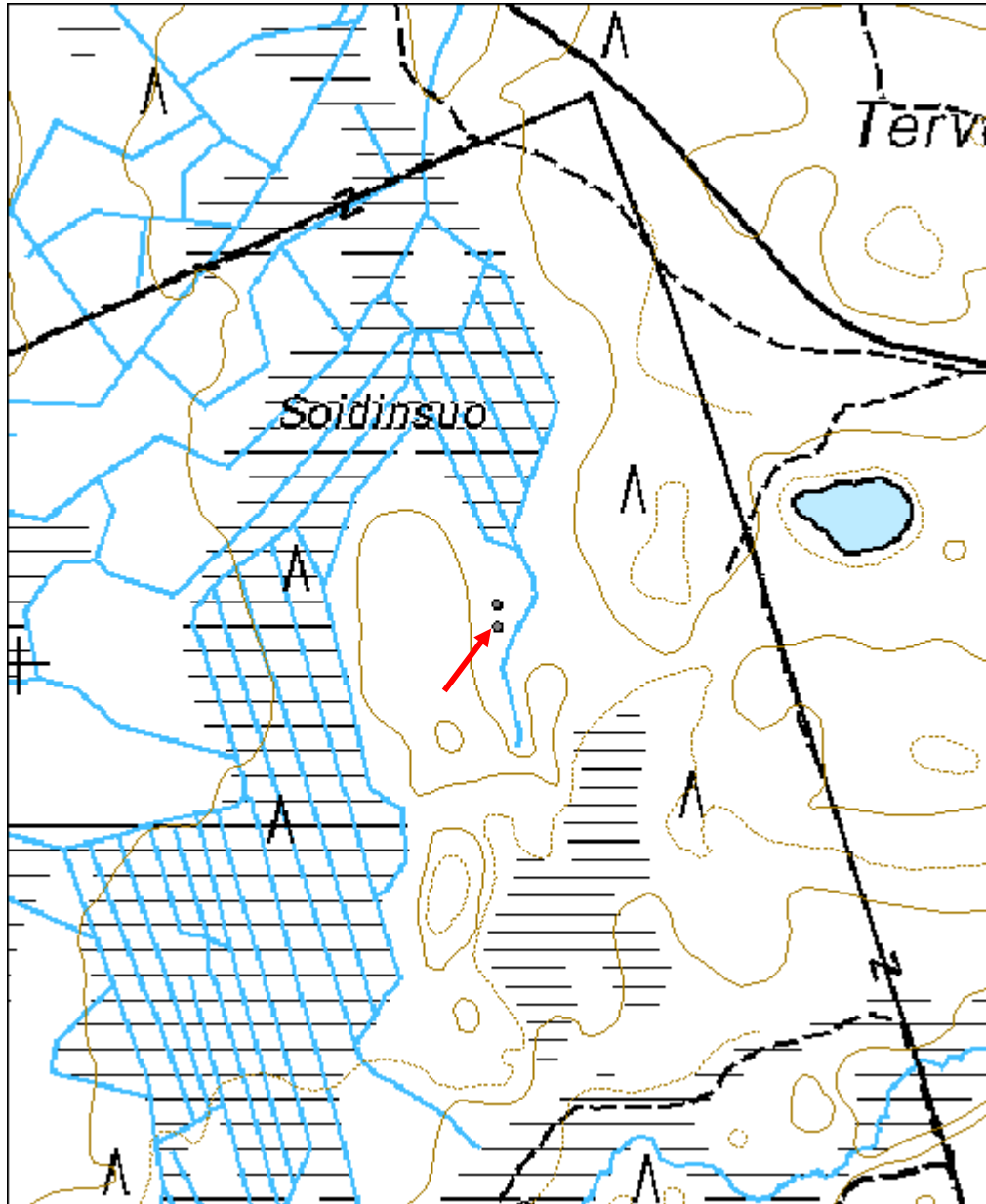


Yleiskuva lounaasta; kuvassa näkyy metsäkoneen jäljet.



Halssi kuvattu kaakosta.

<b>Kohdetyyppi:</b>	9 Valmistuspaikat/työpaikat	Copyright:	© Metsähallitus 2008 © Maanmittauslaitos 1/MML/08
<b>Koordinaatit:</b>	X 7274053, Y 3552423, Z 240	Mittakaava:	1:5000



<b>Soidinsuo 4 tervapirtti jäännös</b>	<b>MH-tunnus: 120401</b>
--	------------------------------

<b>Kohdetyyppi:</b>	1 Asuinpaikat	<b>Haltija:</b>	151 Metsätalous Pohjanmaa
<b>Ajoitus:</b>	7116 Uusi aika	<b>Ylläpitäjä:</b>	151 Metsätalous Pohjanmaa
<b>Rakentamisvuosi:</b>		<b>Kunta:</b>	832 TAIVALKOSKI
<b>Lukumäärä:</b>	1		

<b>Koordinaattiselitys:</b>		<b>Geometria tuotettu:</b>	4 Gps-mittaus, korjaamaton
<b>Koordinaatit:</b>	X 7274033, Y 3552424, Z 240	<b>Löydöt:</b>	

<b><i>Taustatiedot</i></b>
Uusi löytö
<b><i>Ympäristön kuvaus</i></b>
Kohde sijaitsee mäntykankaalla. Metsän kehitysluokka on varttunut kasvatusmetsikkö.
<b><i>Kohteen kuvaus</i></b>
Paikalla on melko maatunut rakennuksen jäännös, jonka seinälinjat erottuvat maastosta vain pienenä kohoumana. Pohjoisnurkassa sammaleen alla on kasa palaneita kiviä. Kivikasan itäpuolella on luultavasti ollut oviaukko. Kivikasa oli niin epämääräinen, että sen kokoa ei pystytty mittaamaan. Rakennuksen koko on 4,7 x 4,7 m.
<b><i>Kohteen rajaus</i></b>
Kohde rajautuu pistemäisesti näkyvien rajojen mukaan.
<b><i>Tulkinta</i></b>
Tervapirtti
<b><i>Lisätietoja</i></b>

<b><i>Toimenpiteet</i></b>

<b><i>Tarkastukset</i></b>
Tila: 3 Toteutettu      Laji: 6 Suojeluarvojen tarkastus      Tarkastusvuosi: 2010
Tarkastuspvm: 3.8.2010      Tarkastaja: H. Kelola-Mäkeläinen
Kuvaus: Taivalkoski kulttuuriperintöinventointi 2010

<b>Viranomaisrekisterinro:</b>		<b>Kunto:</b>	3 Huono
		<b>Olotila:</b>	2 Ei käytössä
<b>Arvotus:</b>	3 Esitys mj-luokka II	<b>Kohteen suojelu:</b>	9 Muu suojeluarvo

<b>Selitys:</b>	<b>Selitys:</b> Muinaismuistolaki
<b>Ympäristön suojelu:</b>	0 Ei määritelty
<b>Selitys:</b>	

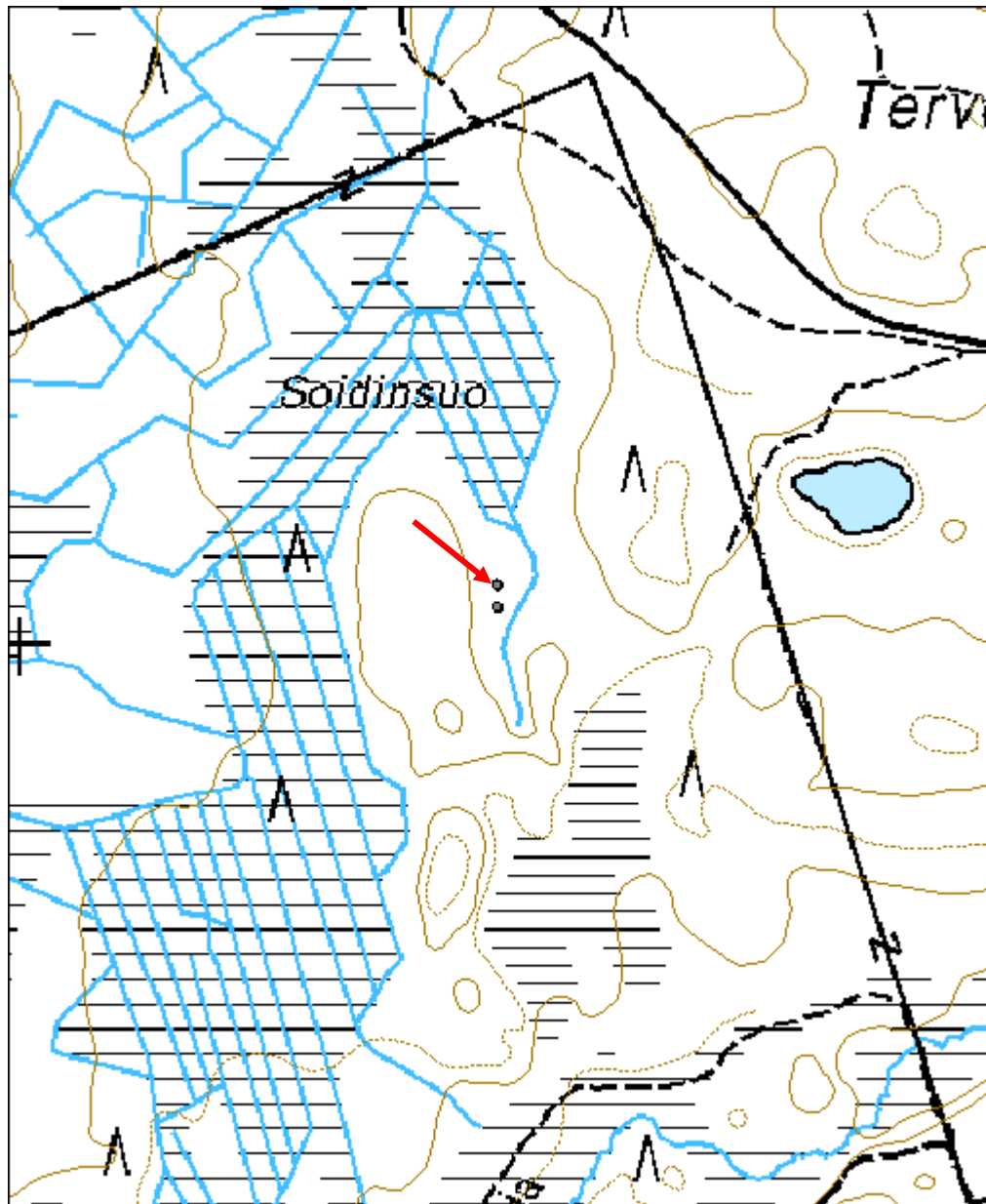


Yleiskuva pohjoisesta.



Palaneita kiviä kiukaasta.

<b>Kohdetyyppi:</b>	1 Asuinpaikat	<b>Copyright:</b>	© Metsähallitus 2008 © Maanmittauslaitos 1/MML/08
<b>Koordinaatit:</b>	X 7274033, Y 3552424, Z 240	<b>Mittakaava:</b>	1:5000



## Ajoittamattomat kohteet (esitys mj-luokka I ja II)

<b>Vittulampi 1 Kiviröykkiö</b>	<b>MH-tunnus: 100796</b>
---------------------------------	------------------------------

<b>Kohdetyyppi:</b>	17 Kivi- ja maarakenteet	<b>Haltija:</b>	151 Metsätalous Pohjanmaa
<b>Ajoitus:</b>	7199 Ajoitus epäselvä	<b>Ylläpitäjä:</b>	151 Metsätalous Pohjanmaa
<b>Rakentamisvuosi:</b>		<b>Kunta:</b>	832 TAIVALKOSKI
<b>Lukumäärä:</b>	1		

<b>Koordinaattiselitys:</b>		<b>Geometria tuotettu:</b>	4 Gps-mittaus, korjaamaton
<b>Koordinaatit:</b>	X 7272750, Y 3576220, Z 251	<b>Löydöt:</b>	

<b><i>Taustatiedot</i></b>
Löytyi kohteen 100829 tarkastuksen yhteydessä.
<b><i>Ympäristön kuvaus</i></b>
Avohakkuualue Vittulammen etelärannalla. Kohde sijaitsee lammen rantatörmällä. Mäntyjen ikä 60-70 v, osa puista vanhempia. Kehitysluokaksi määritelty taimikko.
<b><i>Kohteen kuvaus</i></b>
Pienehköistä kivistä kasattu pyöreä röykkiö, jonka päällä metallisen keittolevyn paloja. Röykkiön kivet ovat osittain sammaleen peitossa. Päälimmäiset kivet ovat palaneita. Röykkiön halkaisija on 2,4 m.
<b><i>Kohteen rajaus</i></b>
Kohde rajautuu pistemäisesti.
<b><i>Tulkinta</i></b>
Uuni/kiuas tai esihistoriallinen röykkiö
<b><i>Lisätietoja</i></b>

<b><i>Toimenpiteet</i></b>

<b><i>Tarkastukset</i></b>
Tila: 3 Toteutettu Laji: 6 Suojeluarvojen tarkastus Tarkastusvuosi: 2010 Tarkastuspvm: 26.5.2010 Tarkastaja: H. Kelola-Mäkeläinen Kuvaus: Taivalkoski kulttuuriperintöinventointi 2010

<b>Viranomaisrekisterinro:</b>	<b>Kunto:</b> 1 Hyvä
--------------------------------	----------------------

<b>Arvotus:</b>	3 Esitys mj-luokka II	<b>Olotila:</b>	2 Ei käytössä
<b>Selitys:</b>		<b>Kohteen suojele:</b>	0 Ei määritelty
<b>Ympäristön suojele:</b>	0 Ei määritelty	<b>Selitys:</b>	
<b>Selitys:</b>			



Yleiskuva luoteesta



Yleiskuva etelästä.

<b>Kohdetyyppi:</b>	17 Kivi- ja maarakenteet	<b>Copyright:</b>	© Metsähallitus 2008 © Maanmittauslaitos 1/MML/08
<b>Koordinaatit:</b>	X 7272750, Y 3576220, Z 251	<b>Mittakaava:</b>	1:10000





<b>Vittulampi 3 Kiviröykkiö</b>	<b>MH-tunnus: 100831</b>
---------------------------------	------------------------------

<b>Kohdetyyppi:</b>	17 Kivi- ja maarakenteet	<b>Haltija:</b>	151 Metsätalous Pohjanmaa
<b>Ajoitus:</b>	7199 Ajoitus epäselvä	<b>Ylläpitäjä:</b>	151 Metsätalous Pohjanmaa
<b>Rakentamisvuosi:</b>		<b>Kunta:</b>	832 TAIVALKOSKI
<b>Lukumäärä:</b>	1		

<b>Koordinaattiselitys:</b>		<b>Geometria tuotettu:</b>	4 Gps-mittaus, korjaamaton
<b>Koordinaatit:</b>	X 7272756, Y 3576286, Z 251	<b>Löydöt:</b>	

<b><i>Taustatiedot</i></b>
Löytyi kohteen 100829 tarkastuksen yhteydessä.
<b><i>Ympäristön kuvaus</i></b>
Kohde sijaitsee Vittulammen etelärannalla avohakkuualueella, joka hakattu 3 vuotta sitten.
<b><i>Kohteen kuvaus</i></b>
Osittain maanmuokkauksessa tuhoutunut kiviröykkiö, joka tehty pienehköistä kivistä. Röykkiön tuhoutumatonta puolta peittää sammal ja sen päällä kasvaa kataja.
<b><i>Kohteen rajaus</i></b>
Kohde rajautuu pistemäisesti.
<b><i>Tulkinta</i></b>
Uuni/kiuas tai röykkiö.
<b><i>Lisätietoja</i></b>

<b><i>Toimenpiteet</i></b>

<b><i>Tarkastukset</i></b>
Tila: 3 Toteutettu Laji: 6 Suojeluarvojen tarkastus Tarkastusvuosi: 2010
Tarkastuspvm: 26.5.2010 Tarkastaja: H. Kelola-Mäkeläinen
Kuvaus: Taivalkoski kulttuuriperintöinventointi 2010

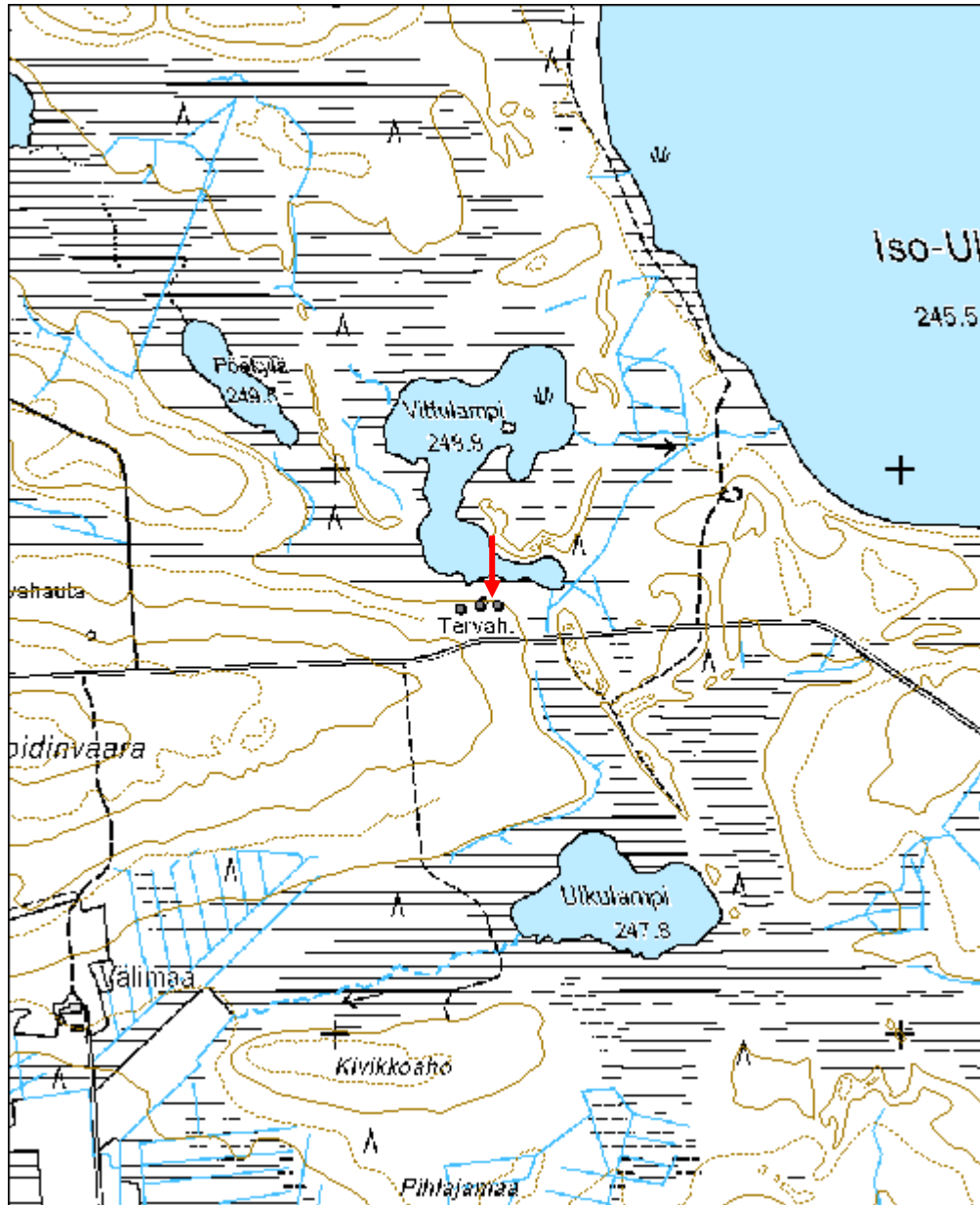
<b>Viranomaisrekisterinro:</b>		<b>Kunto:</b>	3 Huono
		<b>Olotila:</b>	2 Ei käytössä
<b>Arvotus:</b>	3 Esitys mj-luokka II	<b>Kohteen suojelu:</b>	9 Muu suojeluarvo

Selitys:	Selitys:
<b>Ympäristön suojele:</b>	99 Muu suojeleuarvoa sisältävä alue
<b>Selitys:</b>	



Kuva pohjoisesta.

<b>Kohdetyyppi:</b>	17 Kivi- ja maarakenteet	Copyright:	© Metsähallitus 2008 © Maanmittauslaitos 1/MML/08
<b>Koordinaatit:</b>	X 7272756, Y 3576286, Z 251	Mittakaava:	1:10000



<b>Haapovaara kivipöytä</b>	<b>MH-tunnus:</b> 122259
-----------------------------	-----------------------------

<b>Kohdetyyppi:</b>	8 Kulttipaikat?	<b>Haltija:</b>	151 Metsätalous Pohjanmaa
<b>Ajoitus:</b>	7199 Ajoitus epäselvä	<b>Ylläpitäjä:</b>	151 Metsätalous Pohjanmaa
<b>Rakentamisvuosi:</b>		<b>Kunta:</b>	832 TAIVALKOSKI
<b>Lukumäärä:</b>	2		

<b>Koordinaattiselitys:</b>		<b>Geometria tuotettu:</b>	4 Gps-mittaus, korjaamaton
<b>Koordinaatit:</b>	X 7296598, Y 3562581, Z 357	<b>Löydöt:</b>	

<b><i>Taustatiedot</i></b>
Uusi löytö
<b><i>Ympäristön kuvaus</i></b>
Kohde sijaitsee Haapovaaran päällä alueella, jolla kasvaa käppärymäntyjä ja jossa on siellä täällä kalliopaljastumia. Aluskasvillisuus koostuu varvuista, sammaleesta ja heinästä.
<b><i>Kohteen kuvaus</i></b>
Paikalla on kaksi kivipöytää, jotka on kummatkin tuettu kolmesta kohdasta. Kivipöytä 1 (x= 3562564, y= 7296596) on pienen kalliopaljastuman päällä kolmen pienen kiven päälle nostettu iso laakakivi. Laakakiveä tukevista kivistä yksi on laakea ja kaksi pyöreitä. Kivipöydän alla on kalliopaljastumassa syvä ja kapea halkeama. Kivipöydän koko on 2 x 1,5 x 0,4 m. Kivipöytä 2 (x= 3562592, y= 7296603) sijaitsee noin 30 metriä pöydästä 1 koilliseen myös kalliopaljastuman päällä. Tämä kivi on muodoltaan jyrkempi ja se on tuettu yhdestä kulmasta nyrkinkokoisella kivellä, yhdestä laakakivellä ja yksi kulma nojaa kallioon. Kallion juuressa kivipöydän edessä on kolo, jossa oli tarkastushetkellä vettä. Kivipöydän 2 koko on 2 x 1,2 x 0,7 m.
<b><i>Kohteen rajaus</i></b>
Kohde rajautuu pistemäisesti näkyvien rajojen mukaan.
<b><i>Tulkinta</i></b>
Kivet voivat olla seitakiviä. Kivien ajoitus on epäselvä, mutta muista lähteistä päätellen niiden ajoitus sattuu välille rautakausi-kristinuskon tulo. Paikalliset ihmiset puhuivat useaankin otteeseen Taivalkoskella olevista seitakivistä, mutta niiden sijaintia ei tunnettu.
<b><i>Lisätietoja</i></b>
<b><i>Toimenpiteet</i></b>
<b><i>Tarkastukset</i></b>

Tila: 3 Toteutettu	Laji: 6 Suojeluarvojen tarkastus	Tarkastusvuosi: 2010
Tarkastuspvm: 19.8.2010	Tarkastaja: H. Kelola-Mäkeläinen	
Kuvaus: Taivalkoski kulttuuriperintöinventointi 2010		

<b>Viranomais-</b> <b>rekisterinro:</b>		<b>Kunto:</b>	1 Hyvä
<b>Arvotus:</b>	2 Esitys mj-luokka I	<b>Olotila:</b>	2 Ei käytössä
<b>Selitys:</b>		<b>Kohteen</b> <b>suojelu:</b>	9 Muu suojeluarvo
		<b>Selitys:</b>	Muinaismuistolaki

<b>Ympäristön</b> <b>suojelu:</b>	0 Ei määritelty
<b>Selitys:</b>	



Yleiskuva kivipöytä 1 etelästä.



Yleiskuva kivipöytä 1 luoteesta.

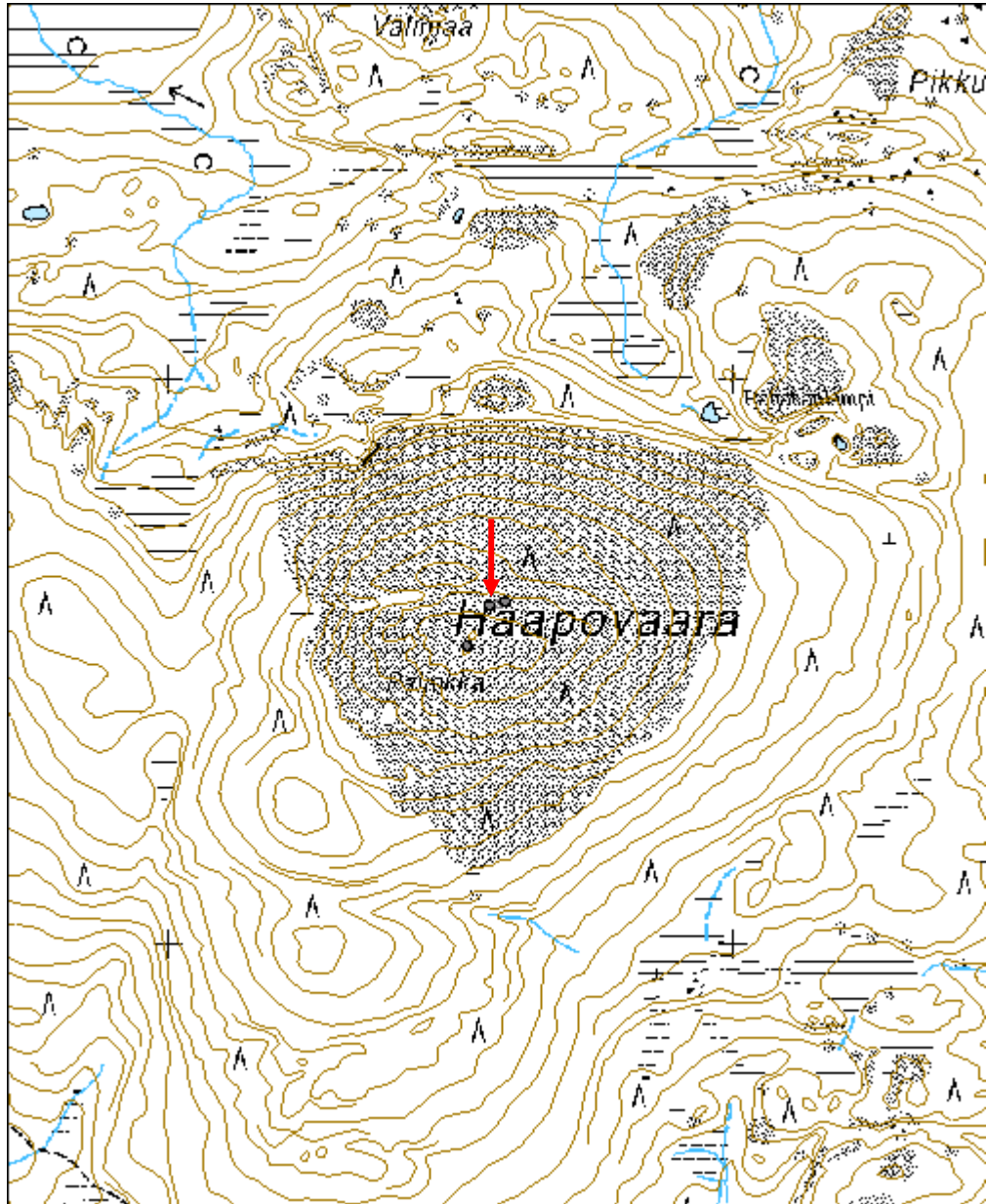


Yleiskuva kivipöytä 2 lännestä.



Yleiskuva kivipöytä 2 kaakosta

<b>Kohdetyyppi:</b>	8 Kulttipaikat?	<b>Copyright:</b>	© Metsähallitus 2008 © Maanmittauslaitos 1/MML/08
<b>Koordinaatit:</b>	X 7296598, Y 3562581, Z 357	<b>Mittakaava:</b>	1:10000



<b>Pyhitys 1 kivipöytä</b>	<b>MH-tunnus: 123041</b>
----------------------------	------------------------------

<b>Kohdetyyppi:</b>	8 Kulttipaikat?	<b>Haltija:</b>	660 Pohjanmaan luontopalvelut
<b>Ajoitus:</b>	7199 Ajoitus epäselvä	<b>Ylläpitäjä:</b>	660 Pohjanmaan luontopalvelut
<b>Rakentamisvuosi:</b>		<b>Kunta:</b>	832 TAIVALKOSKI
<b>Lukumäärä:</b>	1		

<b>Koordinaattiselitys:</b>		<b>Geometria tuotettu:</b>	4 Gps-mittaus, korjaamaton
<b>Koordinaatit:</b>	X 7300269, Y 3560771, Z 305	<b>Löydöt:</b>	

<b><i>Taustatiedot</i></b>
Uusi löytö
<b><i>Ympäristön kuvaus</i></b>
Kohde sijaitsee Syötteen kansallispuiston rajalla kivisessä mäntyä, kuusta ja koivua kasvavassa metsässä. Aluskasvillisuus koostuu varvuista ja sammaleesta.
<b><i>Kohteen kuvaus</i></b>
Paikalla on pyöreähkö siirtolohkare, joka lepää pienen kalliopaljastuman ja kahden pienen kiven päällä. Paikalta on hieno näkymä Kostonjärvelle. Kivi on rapautunut alapuolelta laattamaisesti ja sen alla luoteis- ja kaakkoispuolella on onkalot. Kiven kaakkoispää on ilmassa ylettyen kalliopaljastuman ylitse. Toinen pienistä tukikivistä on kolmionmallinen ja toinen laattamainen. Kivi erottuu maastossa kauas ja toista vastaanvankokoista kiveä ei löydy lähistöltä. Kiven koko on noin 3 x 2 x 2 m.
<b><i>Kohteen rajaus</i></b>
Kohde rajautuu pistemäisesti näkyvien rajojen mukaan.
<b><i>Tulkinta</i></b>
Kivipöytä, joka voi mahdollisesti olla seita. Vastaavanlaisia, mutta kooltaan pienempiä kiviä löytyi Haapovaaran päältä. Kaikille näille kiville on tyypillistä, että ne on tuettu kolmesta kohdasta, ne ovat hyvin näkyvällä paikalla kalliopaljastuman päällä ja ne sijaitsevat paikoissa, joista on hienot järvinäkymät.
<b><i>Lisätietoja</i></b>

<b><i>Toimenpiteet</i></b>

<b><i>Tarkastukset</i></b>		
Tila: 3 Toteutettu	Laji: 6 Suojeluarvojen tarkastus	Tarkastusvuosi: 2010

Tarkastuspvm: 27.8.2010 Tarkastaja: H. Kelola-Mäkeläinen  
 Kuvaus: Taivalkoski kulttuuriperintöinventointi 2010

**Viranomais-  
rekisterinro:**

**Kunto:** 1 Hyvä

**Arvotus:** 2 Esitys mj-luokka I

**Olotila:** 2 Ei käytössä

**Kohteen  
suojelu:** 9 Muu suojeluarvo

**Selitys:**

**Selitys:** Muinaismuistolaki

**Ympäristön  
suojelu:**

99 Muu suojeluarvoa sisältävä alue

**Selitys:**

Syötteen kansallispuisto



Yleiskuva koillisesta



Yleiskuva luoteesta.



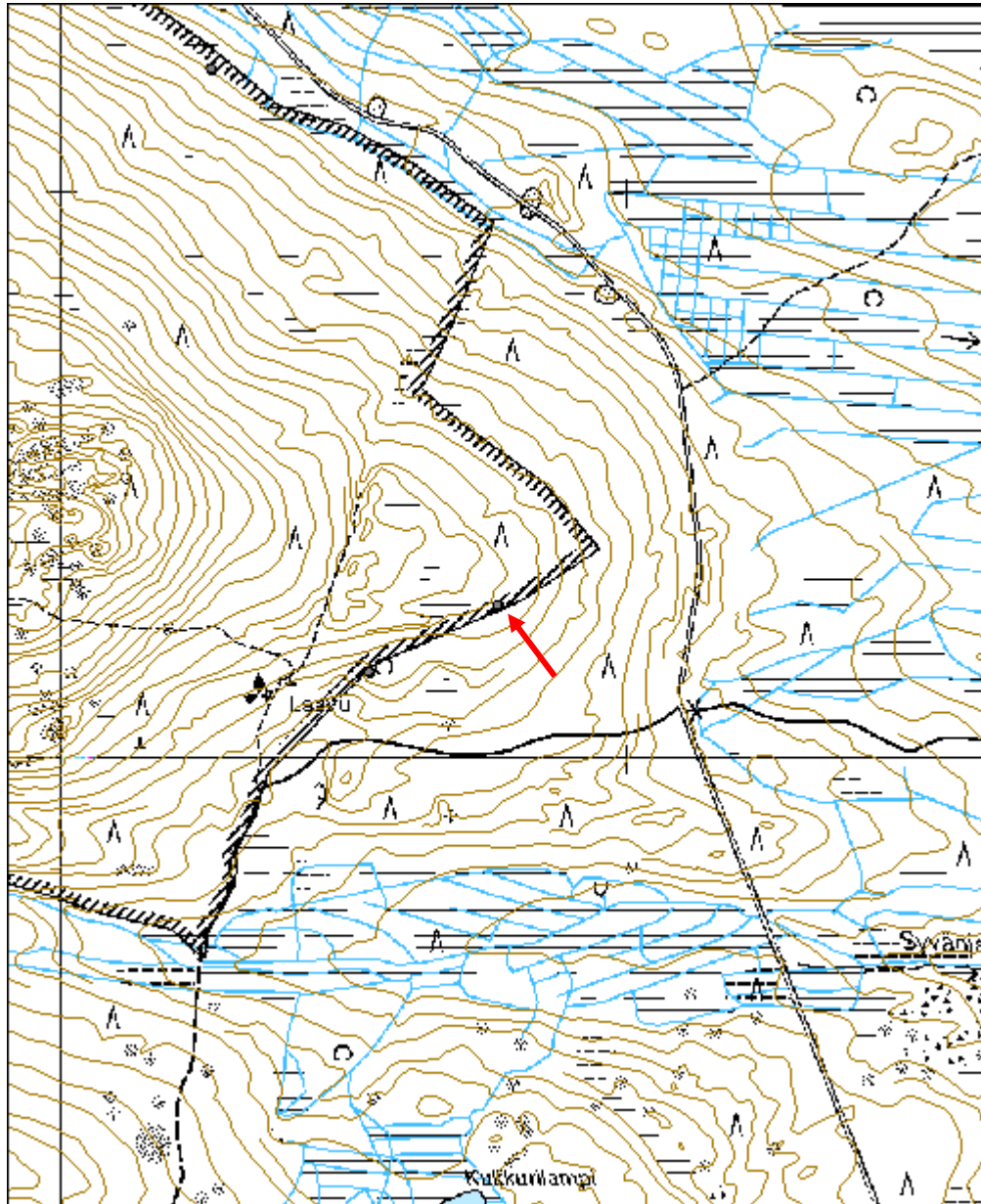
Lähikuva tukikivistä luoteesta.



Lähikuva tukikivistä idästä



<b>Kohdetyyppi:</b>	8 Kulttipaikat?	<b>Copyright:</b>	© Metsähallitus 2008 © Maanmittauslaitos 1/MML/08
<b>Koordinaatit:</b>	X 7300269, Y 3560771, Z 305	<b>Mittakaava:</b>	1:10000



## Uuden ajan kulttuuriperintökohteet

<b>Moskavaara niittysauna jäännös</b>	<b>MH-tunnus: 38096</b>
---------------------------------------	-------------------------

<b>Kohdetyyppi:</b>	1 Asuinpaikat	<b>Haltija:</b>	151 Metsätalous Pohjanmaa
<b>Ajoitus:</b>	7116 Uusi aika	<b>Ylläpitäjä:</b>	151 Metsätalous Pohjanmaa
<b>Rakentamisvuosi:</b>		<b>Kunta:</b>	832 TAIVALKOSKI
<b>Lukumäärä:</b>	1		

<b>Koordinaattiselitys:</b>		<b>Geometria tuotettu:</b>	4 Gps-mittaus, korjaamaton
<b>Koordinaatit:</b>	X 7298255, Y 3534239, Z 252	<b>Löydöt:</b>	

<b><i>Taustatiedot</i></b>
Kohde tarkastettiin inventoinnissa 20.9.2010, lähde Reiska.
<b><i>Ympäristön kuvaus</i></b>
Soratasanne vaaran ja suon välissä. Kuivaa kangasmetsää; kohde sijaitsee suon laidalla
<b><i>Kohteen kuvaus</i></b>
Neliömäisen rakennuksen jäänteet, mitat 4 x 4 m; kaksi hirsikertaa jäljellä, ovat melko lahonneet; pitkä nurkka, koirankaula, päät kirveellä katkaistu. Koillisnurkassa hyvin säilyneet kiukaan jäänteet, mitat 1,7 x 1,7 x 0,7 m. Rakennuksen sisällä kasvaa isoja koivuja.
<b><i>Kohteen rajaus</i></b>
Kohde rajautuu pistemäisesti.
<b><i>Tulkinta</i></b>
Niittysauna, joka kuului Kylmälän tilalle (J. Aarnio 2001)
<b><i>Lisätietoja</i></b>

<b><i>Toimenpiteet</i></b>

<b><i>Tarkastukset</i></b>
Tila: 3 Toteutettu      Laji: 6 Suojeluarvojen tarkastus      Tarkastusvuosi: 2010
Tarkastuspvm: 20.9.2010      Tarkastaja: H.-P. Schulz
Kuvaus:

<b>Viranomaisrekisterinro:</b>	<b>Kunto:</b> 3 Huono
	<b>Olotila:</b> 2 Ei käytössä

<b>Arvotus:</b>	8 Muu suojeluarvo	<b>Kohteen suojelu:</b>	9 Muu suojeluarvo
<b>Selitys:</b>		<b>Selitys:</b>	

<b>Ympäristön suojelu:</b>	0 Ei määritelty
<b>Selitys:</b>	

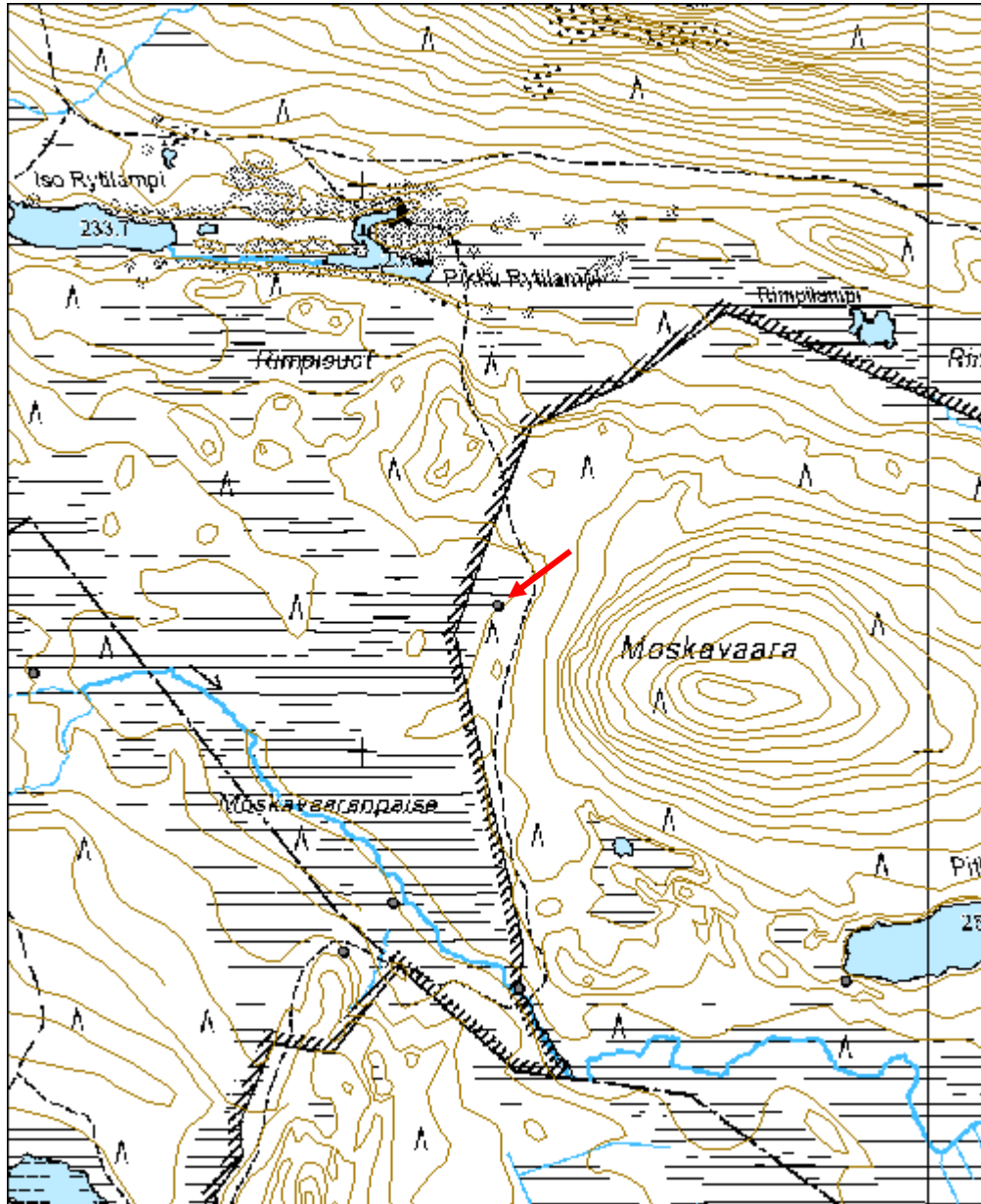


Niittysaunan jäänteet kuvattu kaakosta.



Kuva luoteesta.

<b>Kohdetyyppi:</b>	1 Asuinpaikat	<b>Copyright:</b>	© Metsähallitus 2008 © Maanmittauslaitos 1/MML/08
<b>Koordinaatit:</b>	X 7298255, Y 3534239, Z 252	<b>Mittakaava:</b>	1:10000



<b>Moskavaaranpaise tammi</b>	<b>MH-tunnus: 38098</b>
-------------------------------	-------------------------

<b>Kohdetyyppi:</b>	9 Valmistuspaikat/työpaikat	<b>Haltija:</b>	660 Pohjanmaan luontopalvelut
<b>Ajoitus:</b>	7116 Uusi aika	<b>Ylläpitäjä:</b>	660 Pohjanmaan luontopalvelut
<b>Rakentamisvuosi:</b>		<b>Kunta:</b>	832 TAIVALKOSKI
<b>Lukumäärä:</b>			

<b>Koordinaattiselitys:</b>		<b>Geometria tuotettu:</b>	4 Gps-mittaus, korjaamaton
<b>Koordinaatit:</b>	X 7297579, Y 3534276, Z 250	<b>Löydöt:</b>	

<b><i>Taustatiedot</i></b>
Kohde tarkastettiin inventoinnissa 20.9.2010; lähde Reiska
<b><i>Ympäristön kuvaus</i></b>
Soistunut purovarsi, jossa kasvaa runsaasti heinää ja erilaisia suokasveja; harvaa puustoa (koivua ja kuusta).
<b><i>Kohteen kuvaus</i></b>
Alueella on kolme hirsistä rakennettujen patojen jäännettä, joista 2 sijaitsevat kansallispuiston alueella ja yksi (itäisin) metsätalouden maalla. Jäänteet ovat melko lahonneet ja hajonneet, patojen rakenne ei ole enää selvästi havaittavissa: Puron yli menevästä kulkusillasta (Ukk-reitti) n 5 m länteen on puron molemmin puolin n. 3 m pitkä ja n 1 m leveä kaivanto, joka on ilmeisesti toiminut padon paikkana. Kaikki rakenteet ovat aluskasvillisuuden peitossa.
<b><i>Kohteen rajaus</i></b>
Kohde rajautuu näkyvien jäänteiden mukaisesti.
<b><i>Tulkinta</i></b>
Paisepato
<b><i>Lisätietoja</i></b>

<b><i>Toimenpiteet</i></b>

<b><i>Tarkastukset</i></b>		
Tila: 3 Toteutettu	Laji: 6 Suojeluarvojen tarkastus	Tarkastusvuosi: 2010
Tarkastuspvm: 20.9.2010	Tarkastaja: H.-P. Schulz	
Kuvaus:		
Tila: 1 Ehdotettu	Laji: 6 Suojeluarvojen tarkastus	Tarkastusvuosi: 0

Tarkastuspvm: 19.6.2006 Tarkastaja:  
Kuvaus:

**Viranomais-  
rekisterinro:**

**Kunto:** 0 Ei määritelty

**Arvotus:** 8 Muu suojeluarvo

**Olotila:** 2 Ei käytössä

**Kohteen  
suojaus:** 9 Muu suojeluarvo

**Selitys:**

**Selitys:**

**Ympäristön  
suojaus:**

0 Ei määritelty

**Selitys:**

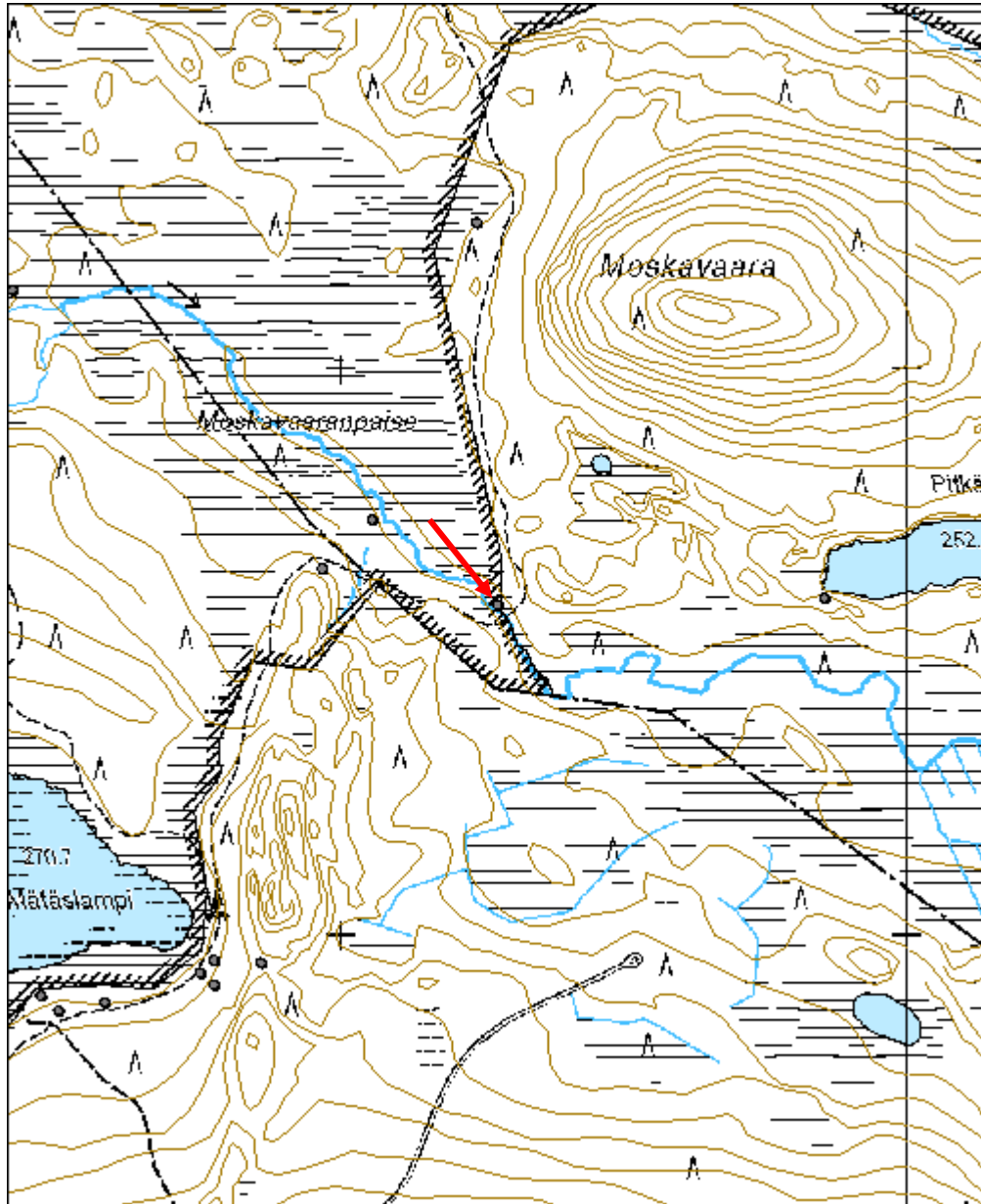


Läntisen padon jäänteet kuvattu kaakosta.



Itäisen padon jäänteet kuvattu lounaasta.

<b>Kohdetyyppi:</b>	9 Valmistuspaikat/työpaikat	Copyright:	© Metsähallitus 2008 © Maanmittauslaitos 1/MML/08
<b>Koordinaatit:</b>	X 7297579, Y 3534276, Z 250	Mittakaava:	1:10000



<b>Murtokoski Tervahauta</b>	<b>MH-tunnus: 100940</b>
------------------------------	------------------------------

<b>Kohdetyyppi:</b>	9 Valmistuspaikat/työpaikat	<b>Haltija:</b>	151 Metsätalous Pohjanmaa
<b>Ajoitus:</b>	7116 Uusi aika	<b>Ylläpitäjä:</b>	151 Metsätalous Pohjanmaa
<b>Rakentamisvuosi:</b>		<b>Kunta:</b>	832 TAIVALKOSKI
<b>Lukumäärä:</b>	1		

<b>Koordinaattiselitys:</b>		<b>Geometria tuotettu:</b>	4 Gps-mittaus, korjaamaton
<b>Koordinaatit:</b>	X 7289874, Y 3555391, Z 243	<b>Löydöt:</b>	

<b><i>Taustatiedot</i></b>
Sutigis-havainto
<b><i>Ympäristön kuvaus</i></b>
Harva mäntykangas varttuneessa kasvatusmetsässä. Aluskasvillisuus varpua ja sammalta.
<b><i>Kohteen kuvaus</i></b>
Iso pyöreä tervahauta, jonka halssi idässä. Haudan halkaisija on 15 m, vallien paksuus n. 4 m ja halssin pituus n. 10 m. Armas Tynin tiedonannon mukaan viimeinen poltto on tehty II maailmansodan jälkeen. Haudassa kasvaa runsaasti koivuntaimia.
<b><i>Kohteen rajaus</i></b>
Kohde rajautuu pistemäisesti.
<b><i>Tulkinta</i></b>
Tervahauta
<b><i>Lisätietoja</i></b>

<b><i>Toimenpiteet</i></b>

<b><i>Tarkastukset</i></b>
Tila: 3 Toteutettu      Laji: 0 Ei tiedossa      Tarkastusvuosi: 2010
Tarkastuspvm: 3.6.2010      Tarkastaja: H. Kelola-Mäkeläinen
Kuvaus:

<b>Viranomaisrekisterinro:</b>		<b>Kunto:</b>	1 Hyvä
		<b>Olotila:</b>	2 Ei käytössä
<b>Arvotus:</b>	8 Muu suojeleuarvo	<b>Kohteen</b>	9 Muu suojeleuarvo



<b>Selitys:</b>	<b>suojelu:</b> <b>Selitys:</b>
<b>Ympäristön suojelu:</b>	0 Ei määritelty
<b>Selitys:</b>	



Tervahauta kuvattu etelästä.



Halssi kuvattu idästä.



<b>Ryhjänkangas rakennus jäännös</b>	<b>MH-tunnus: 104695</b>
--------------------------------------	------------------------------

<b>Kohdetyyppi:</b>	1 Asuinpaikat	<b>Haltija:</b>	151 Metsätalous Pohjanmaa
<b>Ajoitus:</b>	7116 Uusi aika	<b>Ylläpitäjä:</b>	151 Metsätalous Pohjanmaa
<b>Rakentamisvuosi:</b>		<b>Kunta:</b>	832 TAIVALKOSKI
<b>Lukumäärä:</b>	2		

<b>Koordinaattiselitys:</b>		<b>Geometria tuotettu:</b>	4 Gps-mittaus, korjaamaton
<b>Koordinaatit:</b>	X 7275349, Y 3578992, Z 245	<b>Löydöt:</b>	

<b><i>Taustatiedot</i></b>
Löytyi Alpo Räisäsen tiedonannon perusteella.
<b><i>Ympäristön kuvaus</i></b>
Varttunut kasvatusmetsikkö Kylmäluoman etelärannalla. Paikalla kasvaa harva mäntymetsä, jonka aluskasvillisuutena on varpuja ja sammalta.
<b><i>Kohteen kuvaus</i></b>
Paikalla on kaksi rakennuksen jäännöstä, joista rakennuksen jäännös 1 (x= 3578995, y=7275327) sijaitsee autotien päässä olevan parkkipaikan länsilaidalla noin 5 metriä paikalla sijaitsevasta puuvajasta länteen ja rakennuksen jäännös 2 (x= 3578989, y=7275370) tästä noin 40 metriä luoteeseen Kylmäluoman rantaterassilla.
Rakennuksen jäännöksestä 1 on jäljellä vain alin hirsikerta. Paikalla on ollut pyöröhirsistä tehty 5 x 5 metrin kokoinen rakennus. Rakennuksen jäännöksen itälaidan seinälinja on varpujen ja sammaleen peitossa eikä nurkkasalvoksia ole näkyvissä. Seinähirsien päät on sahattu eikä paikalla ole jäänteitä uunista tai tulisijasta.
Rakennuksen jäännöksestä 2 on havaittavissa kohoumina maastossa lyhyitä pätkiä itä- ja länsiseinistä sekä lounaiskulmasta. Rakennuksen leveys on ollut noin 11,7 metriä, mutta sen pituutta on mahdotonta määrittää huonon kunnan takia. Rakennuksen jäännöksen eteläreuna on noin metrin päässä paikalla kulkevasta polusta.
<b><i>Kohteen rajaus</i></b>
Kohde rajautuu aluemaisesti.
<b><i>Tulkinta</i></b>
Asuinrakennuksen ja varaston/saunan jäännös.
<b><i>Lisätietoja</i></b>

<b><i>Toimenpiteet</i></b>
----------------------------

**Tarkastukset**

Tila: 3 Toteutettu Laji: 6 Suojeluarvojen tarkastus Tarkastusvuosi: 2010  
 Tarkastuspvm: 27.5.2010 Tarkastaja: H. Kelola-Mäkeläinen  
 Kuvaus: Taivalkoski kulttuuriperintöinventointi 2010

**Viranomais-  
rekisterinro:**

**Kunto:** 3 Huono

**Olotila:** 2 Ei käytössä

**Arvotus:** 8 Muu suojeluarvo

**Kohteen  
suojelu:** 9 Muu suojeluarvo

**Selitys:** Asutus/metsätaloushistoria

**Selitys:**

**Ympäristön  
suojelu:**

99 Muu suojeluarvoa sisältävä alue

**Selitys:**

Retkeilyalue

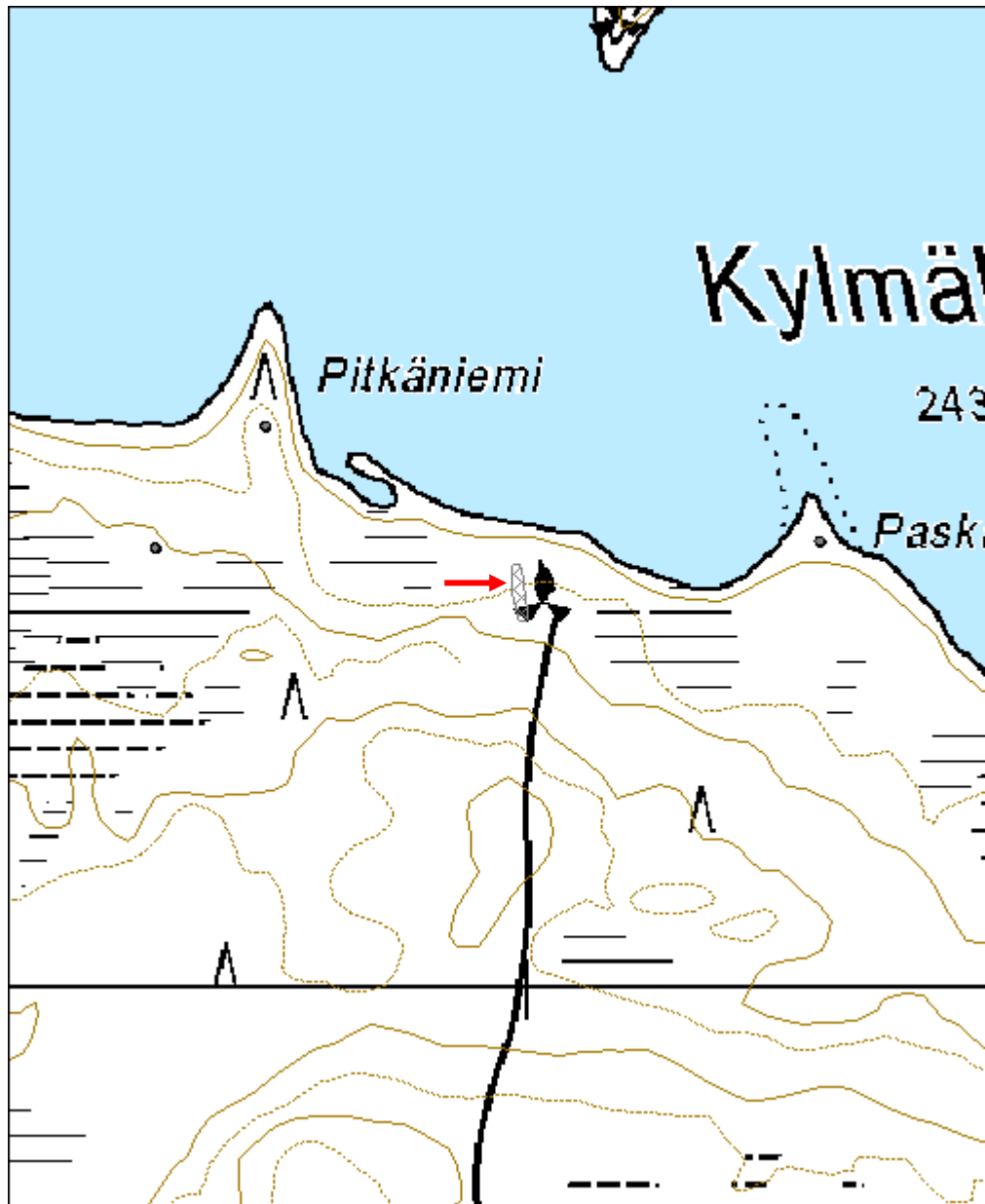


Yleiskuva lännestä.



Sammalen ja varpujen peittämä itäseinä; etelästä.

<b>Kohdetyyppi:</b>	1 Asuinpaikat	Copyright:	© Metsähallitus 2008 © Maanmittauslaitos 1/MML/08
<b>Koordinaatit:</b>	X 7275349, Y 3578992, Z 245	Mittakaava:	1:5000



<b>Kämppälehto kämpä jäännös</b>	<b>MH-tunnus: 104835</b>
----------------------------------	------------------------------

<b>Kohdetyyppi:</b>	1 Asuinpaikat	<b>Haltija:</b>	151 Metsätalous Pohjanmaa
<b>Ajoitus:</b>	7116 Uusi aika	<b>Ylläpitäjä:</b>	151 Metsätalous Pohjanmaa
<b>Rakentamisvuosi:</b>		<b>Kunta:</b>	832 TAIVALKOSKI
<b>Lukumäärä:</b>	4		

<b>Koordinaattiselitys:</b>		<b>Geometria tuotettu:</b>	8 Digitointi, mittakaava <1:20000
<b>Koordinaatit:</b>	X 7297745, Y 3549994, Z 294	<b>Löydöt:</b>	

### *Taustatiedot*

Kohde löytyi sutigis-havainnon perusteella.

### *Ympäristön kuvaus*

Kohde sijaitsee Kämppälehdonojan läheisyydessä, soiden keskellä olevalla kuivemmalla, kivikkoisella saarekkeella. Alueella kasvaa kuusia, mäntyjä ja muutamia koivuja. Aluskasvillisuutena alueella on sammalta, varpuja ja heinää. Myös katajaa ja vadelmaa kasvaa jonkun verran. Alueella on kuoppia siellä täällä.

### *Kohteen kuvaus*

Rakennus 1 (x= 3549981, y= 7297746): Rakennuksen jäännös on suuri ja pyöröhirsiä rakennettu ja siitä on jäljellä korkeimmillaan 3 hirsikertaa. Jäännös on neliön muotoinen ja kooltaan n. 8x8 m. Jäännöksen keskellä on suorakulmainen uunin/kiukaan pohja, kooltaan 1,3x2 m. Se erottuu kohoumana, jonka päällä on muutamia palaneita kiviä. Salvoksena on koirankaulasalvos ja rakennus on pitkänurkkainen. Hirsien päät on sahattu ja veistetty. Rakenteissa näkyy tehdasvalmisteisia nauvoja ja rautalankaa. Eteläseinällä on näkyvissä mahdollinen oviaukko ja ovenkarmia. Rakennuksen jäännöksen sisäpuolella näkyvissä romahtaneita kattorakenteita, kurkihirsiiä ja lankkuja.

Rakennus 2 (x= 3549998, y= 7297746): Edellistä pienempi rakennuksen jäännös sijaitsee ensimmäisestä 9 m itään. Rakennus on pyöröhirsiä rakennettu ja suorakaiteen muotoinen, kooltaan 8,5x7,5 m. Rakennus on pitkänurkkainen ja salvostyyppi on mahdollisesti koirankaulasalvos. Korkeimmillaan rakennuksesta on jäljellä kaksi hirsikertaa.. Hirsien päät on sahattu ja veistetty ja hirret ovat pienempiä ja ohuempia kuin ensimmäisessä rakennuksessa. Jäännöksen keskellä on mahdollisesti kiukaan/uunin pohja (sammaleen alla tuntuu kiviä). Jäännös on huonossa kunnossa.

Rakennus 3 (x= 3550008, y= 7297748): Edellisestä rakennuksen jäännöksestä 2 m koilliseen, samalla linjalla sijaitseva rakennuksen jäännös. Rakennus on pyöröhirsiä tehty ja siitä on jäljellä korkeimmillaan kaksi hirsikertaa. Seinälinjat ovat osittain sammaleen peitossa. Rakennuksen koko on 8,5x5m. Rakenteet ovat huonosti säilyneitä, joten salvostyyppiä ei varmuudella voi sanoa. Hirret ovat pienempiä kuin ensimmäisessä rakennuksessa. Jäännöksessä ei ole merkkejä kiukaasta tai uunista. Jäänteiden päällä kasvaa vanhoja puita. Pohjoisnurkan alla on kiviä, jotka muodostavat mahdollisesti jonkinlaisen rakenteen. Kulman luona on kaksi kivillä vuorattua kuoppaa, joista toisessa on vettä. Kuoppien koko on n. 1,5x1 m.

Rakennus 4 (x= 3549972, y= 7297745): Ensimmäisestä rakennuksen jäännöksestä n. 5 m

länteen, samalla linjalla sijaitseva rakennuksen jäännös. Rakennus on pieni ja suorakulmainen, kooltaan n. 4x8,5 m. Parhaiten säilynyt osa on rakennuksen luoteisnurkka, josta on jäljellä neljä hirsikertaa. Hirret ovat paksuja, ja niiden päät on sahattu ja veistetty. Rakennus on pitkänurkkainen. Rakennuksen tiivisteinä on käytetty tuohta ja sammalta. Keskellä itäseinää kiuas, kooltaan 1x1 m. Rakennuksen itä- ja eteläseinät ovat tuhoutuneet lähes kokonaan.

#### ***Kohteen raja***

Kohde on rajattu rakenteiden ja niihin liittyvän piha-alueen mukaan.

#### ***Tulkinta***

Rakennus 1: asuinrakennus  
Rakennus 2: asuinrakennus/talli/varasto  
Rakennus 3: varasto  
Rakennus 4: sauna.

#### ***Lisätietoja***

#### ***Toimenpiteet***

#### ***Tarkastukset***

Tila: 3 Toteutettu      Laji: 6 Suojeluarvojen tarkastus      Tarkastusvuosi: 2010  
Tarkastuspvm: 8.9.2010      Tarkastaja: H. Kelola-Mäkeläinen  
Kuvaus: Taivalkoski kulttuuriperintöinventointi 2010

**Viranomais-  
rekisterinro:**

**Kunto:** 3 Huono

**Arvotus:** 8 Muu suojeluarvo

**Olotila:** 2 Ei käytössä

**Kohteen  
suojaus:** 9 Muu suojeluarvo

**Selitys:**

**Selitys:**

**Ympäristön  
suojaus:**

0 Ei määritelty

**Selitys:**



Kämpä jäännös, yleiskuva idästä



Kämpä jäännös 1; lounaisnurkka ja mahdollisia kattorakenteita kuvattu idästä



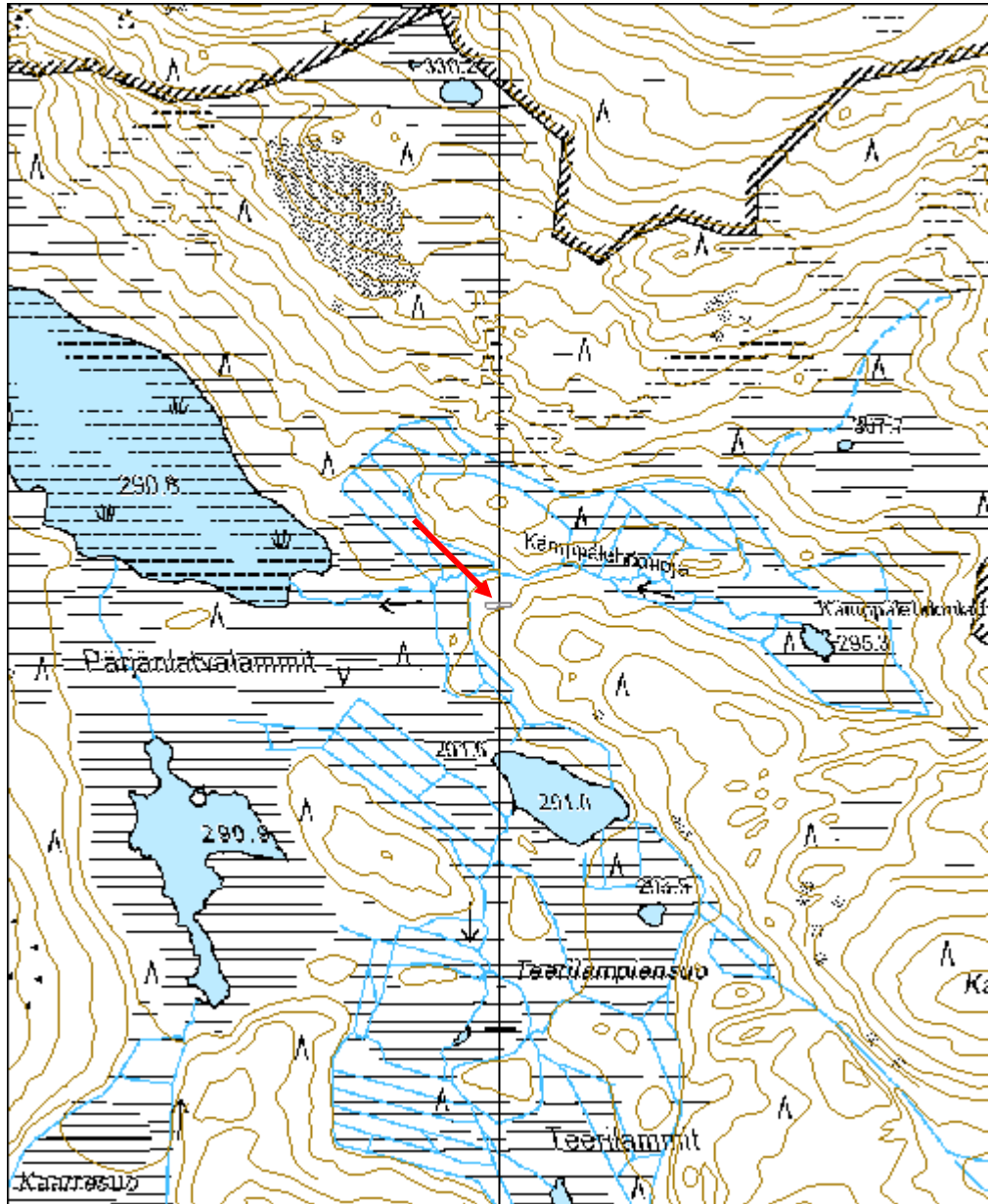
Kämpä jäännös 2, yleiskuva lounaasta.



Kämpä jäännös 3, yleiskuva lounaasta



<b>Kohdetyyppi:</b>	1 Asuinpaikat	<b>Copyright:</b>	© Metsähallitus 2008 © Maanmittauslaitos 1/MML/08
<b>Koordinaatit:</b>	X 7297745, Y 3549994, Z 294	<b>Mittakaava:</b>	1:10000



<b>Pärjänlatvalammit silta jäännös</b>	<b>MH-tunnus: 104865</b>
--	------------------------------

<b>Kohdetyyppi:</b>	13 Liikennekohteet	<b>Haltija:</b>	995 Yksityinen
<b>Ajoitus:</b>	7116 Uusi aika	<b>Ylläpitäjä:</b>	995 Yksityinen
<b>Rakentamisvuosi:</b>		<b>Kunta:</b>	0
<b>Lukumäärä:</b>	1		

<b>Koordinaattiselitys:</b>		<b>Geometria tuotettu:</b>	4 Gps-mittaus, korjaamaton
<b>Koordinaatit:</b>	X 7298304, Y 3549082, Z 291	<b>Löydöt:</b>	

<b><i>Taustatiedot</i></b>
Kohde löytyi uutena kohteena Kämppälehdon kämpän inventoinnin yhteydessä.
<b><i>Ympäristön kuvaus</i></b>
Kohde sijaitsee pohjoisemman Pärjänlatvalammin pohjoispäästä laskevan ojan suussa. Ympäristössä kasvaa koivuja, katajaa ja kuusia. Aluskasvillisuutena on heinää, sammalta ja varpuja.
<b><i>Kohteen kuvaus</i></b>
Ojan eteläpäässä, veden alla tukkeja ja kiviä. Tukkeja on ojan pohjalla poikittain ja pitkittäin kymmenkunta kappaletta.
<b><i>Kohteen rajaus</i></b>
Kohde on rajattu ojan rajojen mukaan ja rakenteiden näkyvien rajojen mukaan.
<b><i>Tulkinta</i></b>
Kohde on silta ja/tai pato. Kohde voi liittyä Kämppälehdon kämppään.
<b><i>Lisätietoja</i></b>

<b><i>Toimenpiteet</i></b>

<b><i>Tarkastukset</i></b>
Tila: 3 Toteutettu      Laji: 6 Suojeluarvojen tarkastus      Tarkastusvuosi: 2010
Tarkastuspvm: 8.9.2010      Tarkastaja: H. Kelola-Mäkeläinen
Kuvaus: Taivalkoski kulttuuriperintöinventointi 2010

<b>Viranomaisrekisterinro:</b>		<b>Kunto:</b>	3 Huono
		<b>Olotila:</b>	2 Ei käytössä
<b>Arvotus:</b>	8 Muu suojeluarvo	<b>Kohteen suojelu:</b>	9 Muu suojeluarvo

<b>Selitys:</b>	<b>Selitys:</b>
<b>Ympäristön suojelu:</b>	0 Ei määritelty
<b>Selitys:</b>	

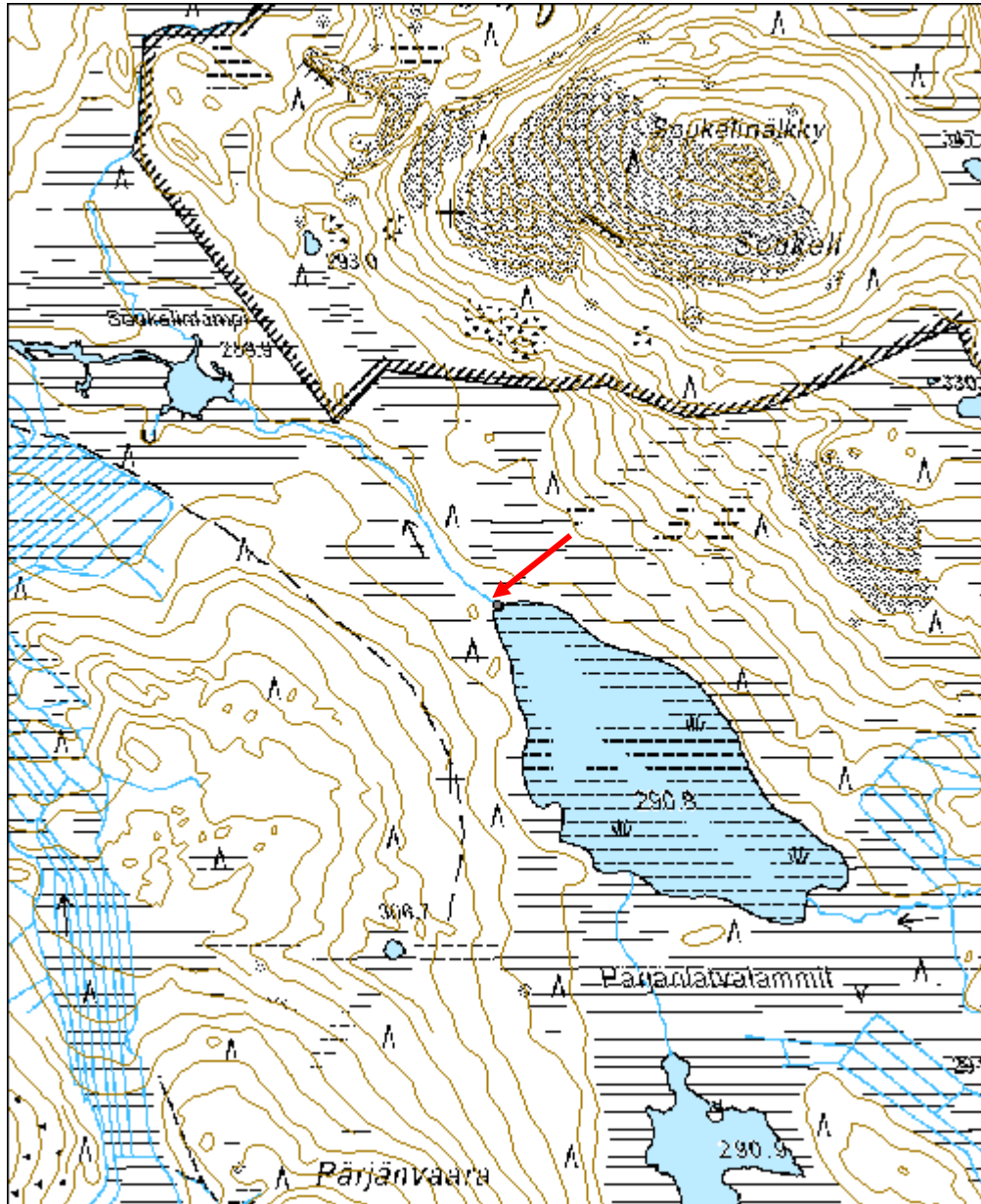


Yleiskuva pohjoisesta.



Yleiskuva lännestä.

<b>Kohdetyyppi:</b>	13 Liikennekohteet	Copyright:	© Metsähallitus 2008 © Maanmittauslaitos 1/MML/08
<b>Koordinaatit:</b>	X 7298304, Y 3549082, Z 291	Mittakaava:	1:10000



<b>Latvavaaranaho tarinakivi</b>	<b>MH-tunnus: 105133</b>
----------------------------------	------------------------------

<b>Kohdetyyppi:</b>	7 Kulttipaikat	<b>Haltija:</b>	151 Metsätalous Pohjanmaa
<b>Ajoitus:</b>	7116 Uusi aika	<b>Ylläpitäjä:</b>	151 Metsätalous Pohjanmaa
<b>Rakentamisvuosi:</b>		<b>Kunta:</b>	832 TAIVALKOSKI
<b>Lukumäärä:</b>	1		

<b>Koordinaattiselitys:</b>		<b>Geometria tuotettu:</b>	4 Gps-mittaus, korjaamaton
<b>Koordinaatit:</b>	X 7292329, Y 3546694, Z 243	<b>Löydöt:</b>	

#### *Taustatiedot*

Kohde löytyi Uudentalon matkailutilan isännän tiedonannon perusteella.

#### *Ympäristön kuvaus*

Kohde sijaitsee lähellä Uudentalon matkailutilan pihapiiriä. Uudentalon tila on perustettu 1900-luvun alussa. Kohde sijaitsee kapean ja kivikkoisen niemen päässä n. 5 m päässä rannasta. Paikalta näkyy Uudentalon tila ja kivikautinen asuinpaikka. Niemen puusto koostuu männyistä ja koivuista. Aluskasvillisuus on varpuja ja suopursuja. Metsän kehitysluokka on alueella uudistuskypsämetsikkö.

#### *Kohteen kuvaus*

Uudentalon tilan nykyisen isännän isän mukaan kiveä kutsuttiin Kristuksen kiveksi. Kivi on vaaleampi kuin ympäröivät kivet ja ainoa isompi kivi vedessä näkyvissä. Kiven päällä sen rannan puoleisessa päässä on pieni kuopanne, johon todennäköisesti kerääntyy sadevettä. Kivi on kooltaan n. 3x2 m.

#### *Kohteen rajaus*

Kohde rajautuu pistemäisesti.

#### *Tulkinta*

Kohde on tarinapaikka.

#### *Lisätietoja*

#### *Toimenpiteet*

#### *Tarkastukset*

Tila: 3 Toteutettu Laji: 6 Suojeluarvojen tarkastus Tarkastusvuosi: 2010  
Tarkastuspv: 6.9.2010 Tarkastaja: H. Kelola-Mäkeläinen  
Kuvaus: Taivalkoski kulttuuriperintöinventointi 2010

#### **Viranomais-**

**Kunto:** 1 Hyvä

<b>rekisterinro:</b>		<b>Olotila:</b>	2 Ei käytössä
<b>Arvotus:</b>	8 Muu suojeluarvo	<b>Kohteen suojelu:</b>	9 Muu suojeluarvo
<b>Selitys:</b>		<b>Selitys:</b>	
<b>Ympäristön suojelu:</b>	0 Ei määritelty		
<b>Selitys:</b>			



Yleiskuva koillisesta.



Lähikuva kivistä ja kuopasta kiven päällä koillisesta.

<b>Kohdetyyppi:</b>	7 Kulttipaikat	Copyright:	© Metsähallitus 2008 © Maanmittauslaitos 1/MML/08
<b>Koordinaatit:</b>	X 7292329, Y 3546694, Z 243	Mittakaava:	1:5000



<b>Kovajärvenharju rajapyykki</b>	<b>MH-tunnus: 105162</b>
-----------------------------------	------------------------------

<b>Kohdetyyppi:</b>	17 Kivi- ja maarakenteet	<b>Haltija:</b>	151 Metsätalous Pohjanmaa
<b>Ajoitus:</b>	7116 Uusi aika	<b>Ylläpitäjä:</b>	151 Metsätalous Pohjanmaa
<b>Rakentamisvuosi:</b>		<b>Kunta:</b>	832 TAIVALKOSKI
<b>Lukumäärä:</b>	1		

<b>Koordinaattiselitys:</b>		<b>Geometria tuotettu:</b>	4 Gps-mittaus, korjaamaton
<b>Koordinaatit:</b>	X 7291006, Y 3550216, Z 274	<b>Löydöt:</b>	

### *Taustatiedot*

Kohde löytyi Mauno Tynin tiedonannon perusteella.

### *Ympäristön kuvaus*

Kohde sijaitsee Kovajärven eteläpuolella olevan vaaran alarinteellä. Rinne on kivinen ja sillä on kalliopaljastumia siellä täällä. Metsässä kasvaa kuusia ja joitakin mäntyjä. Aluskasvillisuus koostuu sammaleesta ja mustikanvarvuista. Pyykin länsipuolella kasvaa kolme kuusta melkein kiinni merkissä. Metsän kehitysluokka on uudistuskypsämetsikkö.

### *Kohteen kuvaus*

Kohde on laakakivistä koottu neliskulmainen rakennelma, jonka keskellä on pystylaaka pohjois-eteläsuunnassa. Latomuksessa on 4-7 kivikertaa. Suurin osa kivistä on laakoja, mutta joukossa on myös epäsäännöllisempiä kiviä. Kivien päällä kasvaa sammalta ja päällimmäisten ja reunoilla olevien kivien päällä myös jäkälää. Pyykin luoteiskulma on huonokuntoisin, mahdollisesti hieman romahtanut. Pystykivi on tuettu pystyyn pyykin keskellä, josta se nousee 45-80 cm muun pyykin yläpuolelle. Pystykiven leveys 60 cm, paksuus 20 cm. Pystykiven länsipuolelle kaiverrettu N O. Rajapyykin (pystykivi poisluettuna) koko on 1,5x 1,5 m ja korkeus 70 cm.

### *Kohteen rajaus*

Kohde on rajattu pistemäisesti, näkyvien rajojen mukaan.

### *Tulkinta*

Kohde on rajapyykki. Se ei sijaitse millään nykyaikaisella rajalla, mutta se näkyy vuoden 1931-1932 taluskartassa olevan jonkin rajan kulmassa.

### *Lisätietoja*

Taluskartta pohjoisen Taivalkosken hoitoalueesta, 2. karttalehti. II Kostonjoen hoitolohko. Tehty Metsähallituksessa 1932.

### *Toimenpiteet*

### *Tarkastukset*



Tila: 3 Toteutettu	Laji: 6 Suojeluarvojen tarkastus	Tarkastusvuosi: 2010
Tarkastuspvm: 2.9.2010	Tarkastaja: H. Kelola-Mäkeläinen	
Kuvaus: Taivalkoski kulttuuriperintöinventointi 2010		

<b>Viranomais-</b> <b>rekisterinro:</b>		<b>Kunto:</b>	1 Hyvä
<b>Arvotus:</b>	8 Muu suojeluarvo	<b>Olotila:</b>	2 Ei käytössä
<b>Selitys:</b>		<b>Kohteen</b> <b>suojelu:</b>	9 Muu suojeluarvo
		<b>Selitys:</b>	

<b>Ympäristön</b> <b>suojelu:</b>	0 Ei määritelty
<b>Selitys:</b>	

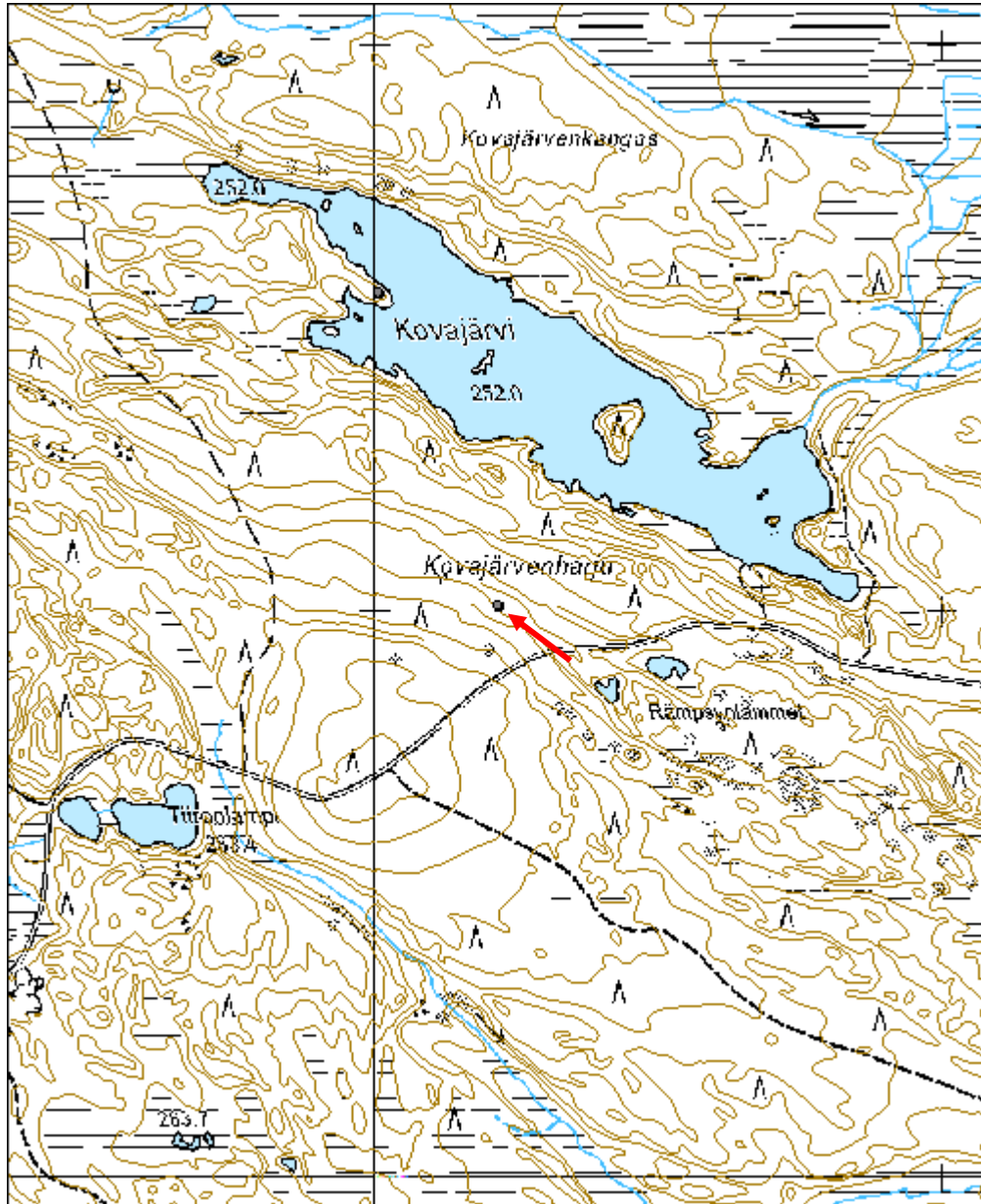


Yleiskuva idästä.



Pystykiven länsipuolella oleva kaiverrus 'NO'.

<b>Kohdetyyppi:</b>	17 Kivi- ja maarakenteet	<b>Copyright:</b>	© Metsähallitus 2008 © Maanmittauslaitos 1/MML/08
<b>Koordinaatit:</b>	X 7291006, Y 3550216, Z 274	<b>Mittakaava:</b>	1:10000



<b>Pärjänälkky merkkipuu</b>	<b>MH-tunnus: 105346</b>
------------------------------	------------------------------

<b>Kohdetyyppi:</b>	9 Valmistuspaikat/työpaikat	<b>Haltija:</b>	151 Metsätalous Pohjanmaa
<b>Ajoitus:</b>	7116 Uusi aika	<b>Ylläpitäjä:</b>	151 Metsätalous Pohjanmaa
<b>Rakentamisvuosi:</b>		<b>Kunta:</b>	832 TAIVALKOSKI
<b>Lukumäärä:</b>	1		

<b>Koordinaattiselitys:</b>		<b>Geometria tuotettu:</b>	4 Gps-mittaus, korjaamaton
<b>Koordinaatit:</b>	X 7296223, Y 3545789, Z 381	<b>Löydöt:</b>	

#### *Taustatiedot*

Kohde on uusi löytö.

#### *Ympäristön kuvaus*

Kohde sijaitsee Pärjänälkyn korkeimmalla kohdalla. Alue on kivirakka, jonka päällä kasvaa sammalta ja varpuja. Alueella kasvaa myös kuusia ja muutamia mäntyjä. Metsänkehitysluokka on alueella uudistuskypsämetsikkö.

#### *Kohteen kuvaus*

Kohde sijaitsee paksussa, kaksihaarisessa männyssä, jonka länsipuolella on neljä päällekkäin olevaa pilkkaa. Ylimmässä pilkassa on neljä tehdasvalmisteista naulaa. Hiukan ylempänä männyssä on poikkipuu, joka on kiinnitetty naujoilla. Vielä korkeammalla, lähes latvassa, on lisää poikkipuita. Rakennelma vaikuttaa kolmion tai neliön muotoiselta lavalta.

#### *Kohteen rajaus*

Kohde on rajattu pistemäisesti.

#### *Tulkinta*

Kohde on todennäköisesti korkeusmittauksessa käytetty kiintopiste.

#### *Lisätietoja*

#### *Toimenpiteet*

#### *Tarkastukset*

Tila: 3 Toteutettu      Laji: 6 Suojeluarvojen tarkastus      Tarkastusvuosi: 2010  
Tarkastuspm: 31.8.2010      Tarkastaja: H. Kelola-Mäkeläinen  
Kuvaus: Taivalkoski kulttuuriperintöinventointi 2010

<b>Viranomais- rekisterinro:</b>		<b>Kunto:</b>	3 Huono
<b>Arvotus:</b>	8 Muu suojeluarvo	<b>Olotila:</b>	2 Ei käytössä
<b>Selitys:</b>	Maanmittaushistoria	<b>Kohteen suojaus:</b>	9 Muu suojeluarvo
<b>Ympäristön suojaus:</b>	0 Ei määritelty		
<b>Selitys:</b>			



Yleiskuva merkkipuusta lännestä

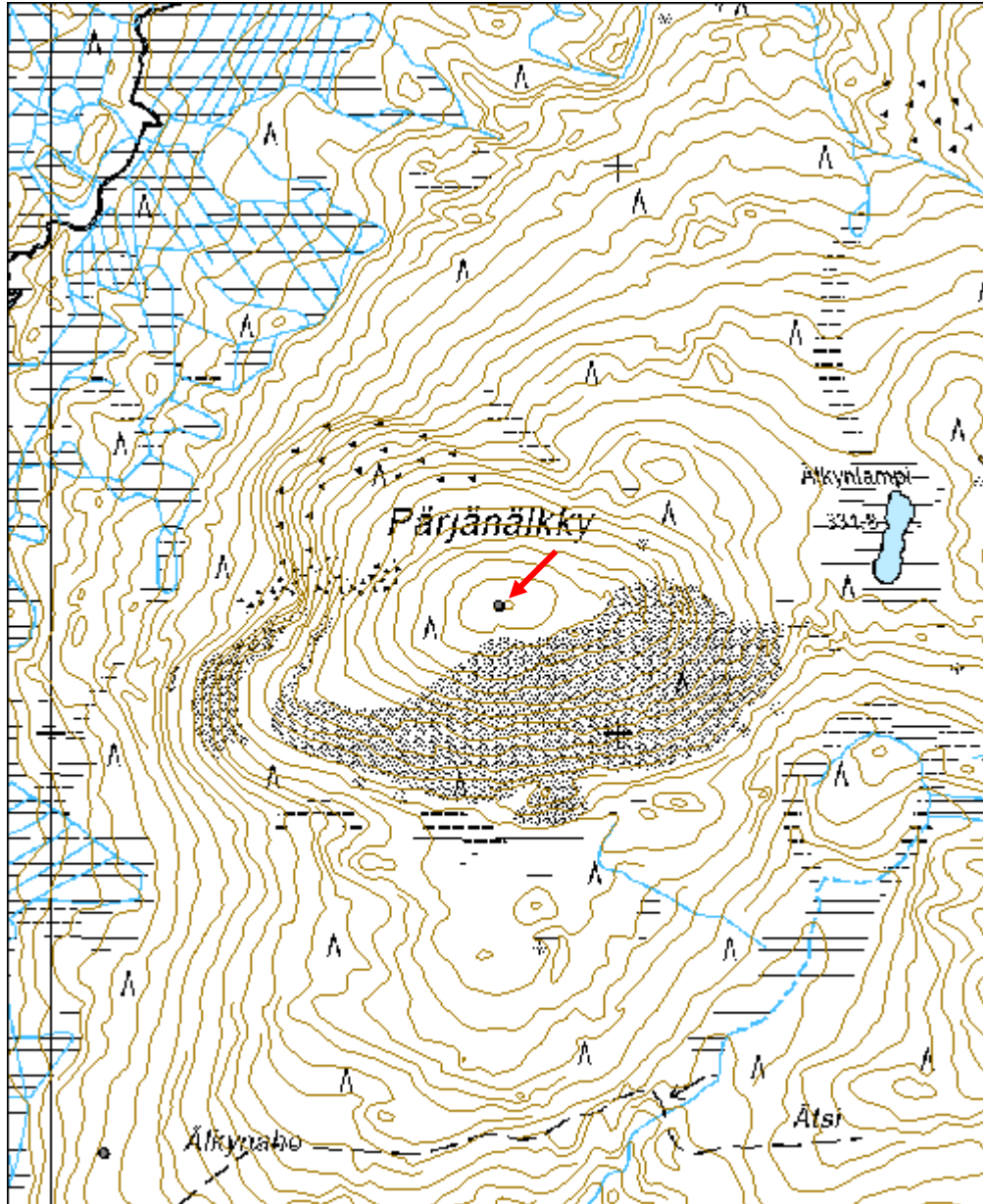


Merkkipuuhun hakatut askelmat lännestä



Puun yläöksissä oleva lautarakenne lännestä.

<b>Kohdetyyppi:</b>	9 Valmistuspaikat/työpaikat	Copyright:	© Metsähallitus 2008 © Maanmittauslaitos 1/MML/08
<b>Koordinaatit:</b>	X 7296223, Y 3545789, Z 381	Mittakaava:	1:10000



<b>Matalalampi 3 pilkkapuu</b>	<b>MH-tunnus: 105368</b>
--------------------------------	------------------------------

<b>Kohdetyyppi:</b>	13 Liikennekohteet	<b>Haltija:</b>	151 Metsätalous Pohjanmaa
<b>Ajoitus:</b>	7116 Uusi aika	<b>Ylläpitäjä:</b>	151 Metsätalous Pohjanmaa
<b>Rakentamisvuosi:</b>		<b>Kunta:</b>	832 TAIVALKOSKI
<b>Lukumäärä:</b>	1		

<b>Koordinaattiselitys:</b>		<b>Geometria tuotettu:</b>	4 Gps-mittaus, korjaamaton
<b>Koordinaatit:</b>	X 7277932, Y 3584195, Z 254	<b>Löydöt:</b>	

<b><i>Taustatiedot</i></b>
Kohde on uusi löytö.
<b><i>Ympäristön kuvaus</i></b>
Kohde sijaitsee Matalalammen pohjoisrannalla, hiekkapohjaisella mäntykankaalla. Metsän kehitysluokka on uudistuskypsämetsikkö.
<b><i>Kohteen kuvaus</i></b>
Kohde on paksu kelopuu, jonka latva on katkennut. Puun pohjoissivulla on suuri pilkka, jossa näkyy kaksi kirveen viiltoa. Koillispuolella on pienempi pilkka, jossa näkyy yksi kirveen isku.
<b><i>Kohteen rajaus</i></b>
Kohde rajautuu pistemäisesti.
<b><i>Tulkinta</i></b>
Kohde on todennäköisesti polunmerkki.
<b><i>Lisätietoja</i></b>

<b><i>Toimenpiteet</i></b>

<b><i>Tarkastukset</i></b>
Tila: 3 Toteutettu      Laji: 6 Suojeluarvojen tarkastus      Tarkastusvuosi: 2010 Tarkastuspm: 28.8.2010      Tarkastaja: H. Kelola-Mäkeläinen Kuvaus: Taivalkoski kulttuuriperintöinventointi 2010

<b>Viranomaisrekisterinro:</b>		<b>Kunto:</b>	1 Hyvä
		<b>Olotila:</b>	2 Ei käytössä
<b>Arvotus:</b>	8 Muu suojeluarvo	<b>Kohteen suojelu:</b>	9 Muu suojeluarvo

<b>Selitys:</b>	<b>Selitys:</b>
<b>Ympäristön suojelu:</b>	99 Muu suojeluarvoa sisältävä alue
<b>Selitys:</b>	Retkeilyalue

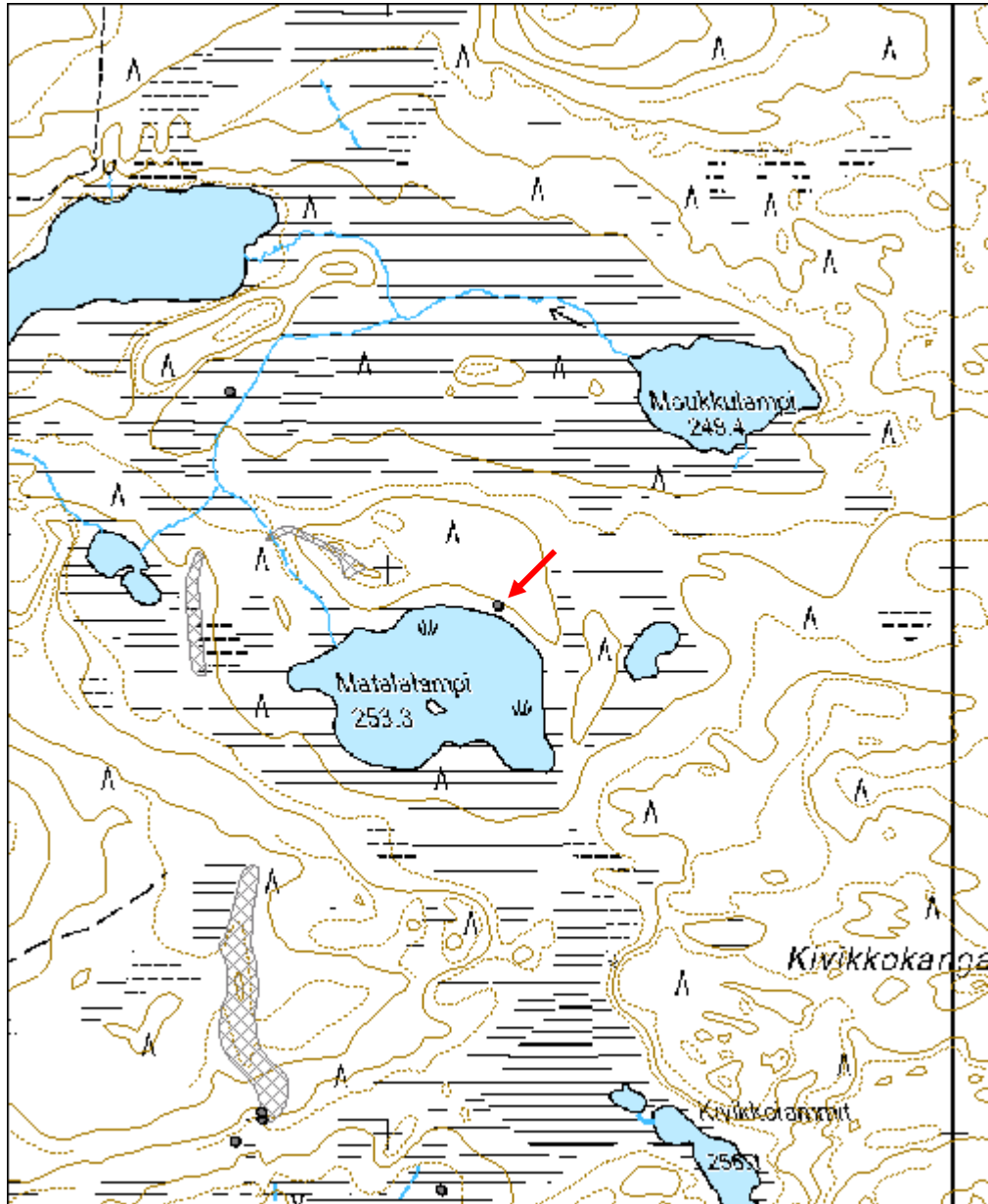


Yleiskuva luoteesta.



Pohjoissivun pilkka koillisesta.

<b>Kohdetyyppi:</b>	13 Liikennekohteet	Copyright:	© Metsähallitus 2008 © Maanmittauslaitos 1/MML/08
<b>Koordinaatit:</b>	X 7277932, Y 3584195, Z 254	Mittakaava:	1:10000





<b>Kattaisenjärvi niittylato jäännös</b>	<b>MH-tunnus: 105411</b>
--	------------------------------

<b>Kohdetyyppi:</b>	9 Valmistuspaikat/työpaikat	<b>Haltija:</b>	151 Metsätalous Pohjanmaa
<b>Ajoitus:</b>	7116 Uusi aika	<b>Ylläpitäjä:</b>	151 Metsätalous Pohjanmaa
<b>Rakentamisvuosi:</b>		<b>Kunta:</b>	832 TAIVALKOSKI
<b>Lukumäärä:</b>	1		

<b>Koordinaattiselitys:</b>		<b>Geometria tuotettu:</b>	4 Gps-mittaus, korjaamaton
<b>Koordinaatit:</b>	X 7278310, Y 3583722, Z 248	<b>Löydöt:</b>	

#### *Taustatiedot*

Kohde löytyi M. Tynin tiedonannon perusteella.

#### *Ympäristön kuvaus*

Kohde sijaitsee suon keskellä Kattaisenjärven ja Matalalammen välissä. Suolla kasvaa mäntyjä ja heinää. Kohde sijaitsee joutomaalla.

#### *Kohteen kuvaus*

Rakennuksesta on parhaimmillaan jäljellä 11 hirsikertaa ja sen koko on 5,2 x 5,5 m. Rakennus on pitkänurkkainen ja siinä on käytetty koirankaulasalvosta. Ainakin osa seinähirsistä on karsimattomia. Hirsien päät on sahattu ja veistetty. Oviaukko on kaakkoisseinällä ja sen leveys on 1,7 m. Ovenkarmit ovat vielä paikoillaan ja ne on kiinnitetty seinään rautalangalla. Ovensuussa on hirsien välissä puukiiloja. Hirsissä on oviaukon ympärillä ovenkarveille tehdyt lovet. Kurkihirret ovat romahtaneet rakennuksen sisäpuolelle. Kattorakenteissa on käytetty teollisesti valmistettuja nauvoja ja lankkuja. Katon kateaineesta ei ole merkkejä näkyvissä. Lattia on tehty pyöreistä riu'uista. Luoteisseinällä on kaiverrettuja kirjoituksia: Mauno P 1940 Anja P(?) Helvi I (tai J). Koillis-, kaakkois- ja lounaisseinillä kirjoituksia ja merkkejä, joista ei saa enää selvää.

#### *Kohteen rajaus*

Kohde on rajattu pistemäisesti näkyvien rajojen mukaan.

#### *Tulkinta*

Kohde on niittyladon jäännös.

#### *Lisätietoja*

#### *Toimenpiteet*

#### *Tarkastukset*

Tila: 3 Toteutettu	Laji: 6 Suojeluarvojen tarkastus	Tarkastusvuosi: 2010
Tarkastuspvm: 28.8.2010	Tarkastaja: H. Kelola-Mäkeläinen	
Kuvaus: Taivalkoski kulttuuriperintöinventointi 2010		

<b>Viranomais-</b> <b>rekisterinro:</b>		<b>Kunto:</b>	2 Kesinkertainen
<b>Arvotus:</b>	8 Muu suojeluarvo	<b>Olotila:</b>	2 Ei käytössä
<b>Selitys:</b>		<b>Kohteen</b> <b>suojelu:</b>	9 Muu suojeluarvo
		<b>Selitys:</b>	

<b>Ympäristön</b> <b>suojelu:</b>	99 Muu suojeluarvoa sisältävä alue
<b>Selitys:</b>	Retkeilyalue

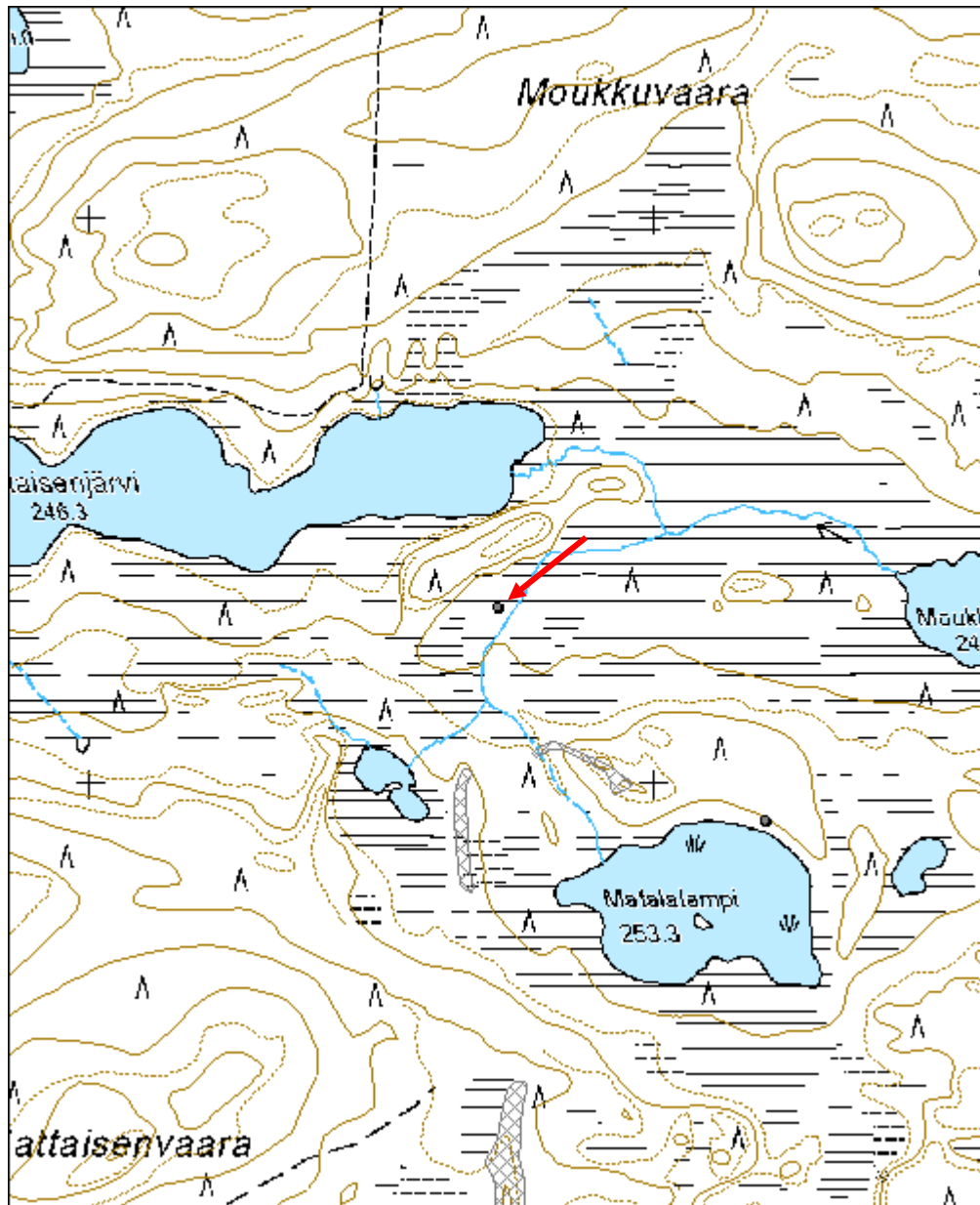


Yleiskuva koillisesta.



Luoteisseinän kirjoitus 'MAUNO P 1940'.

<b>Kohdetyyppi:</b>	9 Valmistuspaikat/työpaikat	Copyright:	© Metsähallitus 2008 © Maanmittauslaitos 1/MML/08
<b>Koordinaatit:</b>	X 7278310, Y 3583722, Z 248	Mittakaava:	1:10000



<b>Siiranjärvi uittopato jäännös</b>	<b>MH-tunnus: 105600</b>
--------------------------------------	------------------------------

<b>Kohdetyyppi:</b>	9 Valmistuspaikat/työpaikat	<b>Haltija:</b>	151 Metsätalous Pohjanmaa
<b>Ajoitus:</b>	7116 Uusi aika	<b>Ylläpitäjä:</b>	151 Metsätalous Pohjanmaa
<b>Rakentamisvuosi:</b>		<b>Kunta:</b>	832 TAIVALKOSKI
<b>Lukumäärä:</b>	1		

<b>Koordinaattiselitys:</b>		<b>Geometria tuotettu:</b>	4 Gps-mittaus, korjaamaton
<b>Koordinaatit:</b>	X 7297669, Y 3559704, Z 287	<b>Löydöt:</b>	

<b><i>Taustatiedot</i></b>
Kohde löytyi A. Tynin tiedonannon perusteella.
<b><i>Ympäristön kuvaus</i></b>
Kohde sijaitsee Siiranjärven itäpuolelta lähtevän joen latvassa. Siiranjokea pitkin on uittettu tukkeja Iijokeen. M. Tynin mukaan Siiranjoen varrella on muitakin uittoon liittyviä jäänteitä. Alueen kasvusto on tyyppillistä joenvarsikasvustoa: heinää ja koivuja. Alueen kehitysluokka on osittain kitumaa ja osittain uudistuskypsämetsikkö.
<b><i>Kohteen kuvaus</i></b>
Kohde on erikokoisista kivistä rakennettu patorakennelma.
<b><i>Kohteen rajaus</i></b>
Kohde on rajattu pistemäisesti Siiranjokeen.
<b><i>Tulkinta</i></b>
Kohde on uittopato.
<b><i>Lisätietoja</i></b>

<b><i>Toimenpiteet</i></b>

<b><i>Tarkastukset</i></b>
Tila: 3 Toteutettu      Laji: 6 Suojeluarvojen tarkastus      Tarkastusvuosi: 2010 Tarkastuspvm: 27.8.2010      Tarkastaja: H. Kelola-Mäkeläinen Kuvaus: Taivalkoski kulttuuriperintöinventointi 2010

<b>Viranomaisrekisterinro:</b>	<b>Kunto:</b>	2 Keskinertainen
	<b>Olotila:</b>	2 Ei käytössä

<b>Arvotus:</b>	8 Muu suojeluarvo	<b>Kohteen suojelu:</b>	9 Muu suojeluarvo
<b>Selitys:</b>		<b>Selitys:</b>	

<b>Ympäristön suojelu:</b>	0 Ei määritelty
<b>Selitys:</b>	

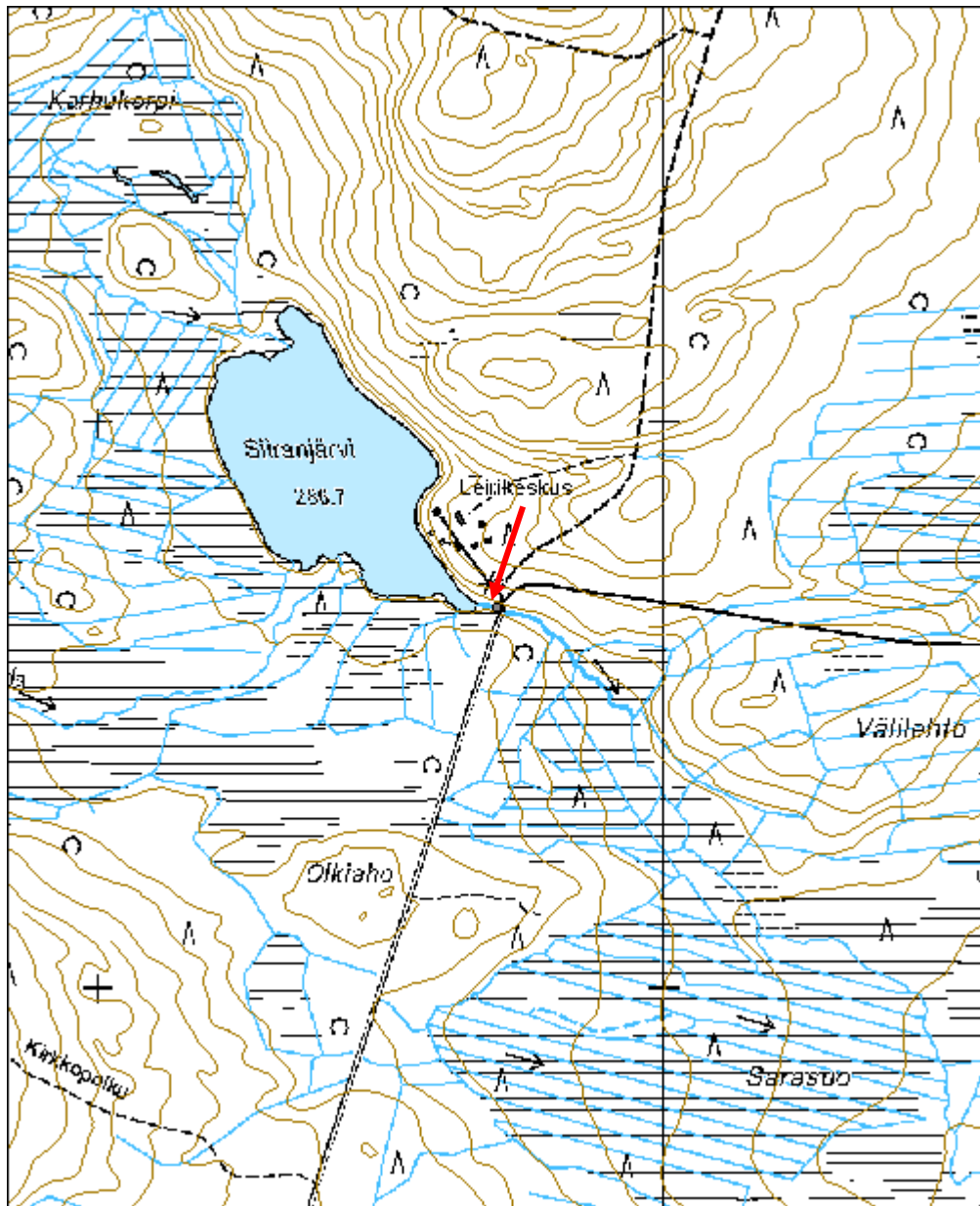


Yleiskuva kaakosta.



Yleiskuva idästä.

<b>Kohdetyyppi:</b>	9 Valmistuspaikat/työpaikat	Copyright:	© Metsähallitus 2008 © Maanmittauslaitos 1/MML/08
<b>Koordinaatit:</b>	X 7297669, Y 3559704, Z 287	Mittakaava:	1:10000



<b>Porolahti rakennus jäännös</b>	<b>MH-tunnus: 105602</b>
-----------------------------------	------------------------------

<b>Kohdetyyppi:</b>	1 Asuinpaikat	<b>Haltija:</b>	151 Metsätalous Pohjanmaa
<b>Ajoitus:</b>	7116 Uusi aika	<b>Ylläpitäjä:</b>	151 Metsätalous Pohjanmaa
<b>Rakentamisvuosi:</b>		<b>Kunta:</b>	832 TAIVALKOSKI
<b>Lukumäärä:</b>	1		

<b>Koordinaattiselitys:</b>		<b>Geometria tuotettu:</b>	4 Gps-mittaus, korjaamaton
<b>Koordinaatit:</b>	X 7275420, Y 3581126, Z 245	<b>Löydöt:</b>	

<b><i>Taustatiedot</i></b>
Uusi kohde, joka löytyi tarkastettaessa kohdetta 48159.
<b><i>Ympäristön kuvaus</i></b>
Kohde sijaitsee Porolahden länsirannalla uudistuskypsällä mäntykankaalla, jossa siellä täällä kasvaa myös koivuja ja kuusia.
<b><i>Kohteen kuvaus</i></b>
Neliskulmaisen, kooltaan 5 x 5 m rakennuksen jäännös, josta näkyvissä vain alimmat varpujen ja sammaleen peittämät hirret, rakennuksen keskellä oleva kuoppa sekä pohjoisnurkassa sijaitseva kivistä tehty uunin/kiukaan jäännös.
<b><i>Kohteen rajaus</i></b>
Kohde rajautuu pistemäisesti.
<b><i>Tulkinta</i></b>
Erkki Räisäsen tiedonannon mukaan paikalla on sijainnut puolivalmis rakennus, joka on pitänyt purkaa, kun sillä ei ole ollut rakennuslupaa.
<b><i>Lisätietoja</i></b>

<b><i>Toimenpiteet</i></b>

<b><i>Tarkastukset</i></b>
Tila: 3 Toteutettu      Laji: 6 Suojeluarvojen tarkastus      Tarkastusvuosi: 2010
Tarkastuspvm: 28.5.2010      Tarkastaja: H. Kelola-Mäkeläinen
Kuvaus: Taivalkoski kulttuuriperintöinventointi 2010

<b>Viranomaisrekisterinro:</b>	<b>Kunto:</b>	3 Huono
	<b>Olotila:</b>	2 Ei käytössä

<b>Arvotus:</b>	8 Muu suojeluarvo	<b>Kohteen suojelu:</b>	0 Ei määritelty
<b>Selitys:</b>		<b>Selitys:</b>	

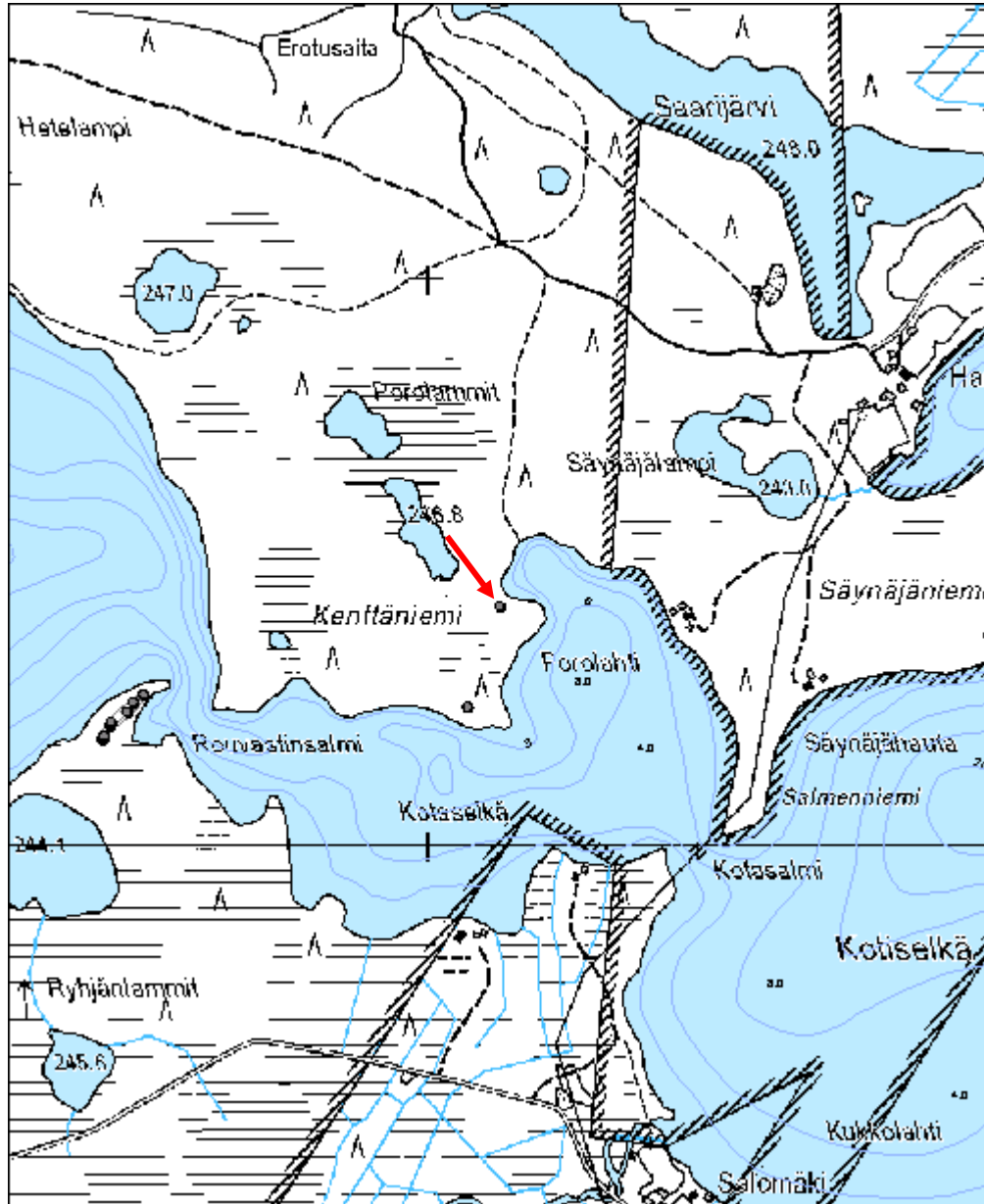
<b>Ympäristön suojelu:</b>	99 Muu suojeluarvoa sisältävä alue
<b>Selitys:</b>	Retkeilyalue



Yleiskuva lännestä.



<b>Kohdetyyppi:</b>	1 Asuinpaikat	<b>Copyright:</b>	© Metsähallitus 2008 © Maanmittauslaitos 1/MML/08
<b>Koordinaatit:</b>	X 7275420, Y 3581126, Z 245	<b>Mittakaava:</b>	1:10000



<b>Siiranvaara ristikkopuut</b>	<b>MH-tunnus: 106405</b>
---------------------------------	------------------------------

<b>Kohdetyyppi:</b>	9 Valmistuspaikat/työpaikat	<b>Haltija:</b>	151 Metsätalous Pohjanmaa
<b>Ajoitus:</b>	7116 Uusi aika	<b>Ylläpitäjä:</b>	151 Metsätalous Pohjanmaa
<b>Rakentamisvuosi:</b>		<b>Kunta:</b>	832 TAIVALKOSKI
<b>Lukumäärä:</b>	1		

<b>Koordinaattiselitys:</b>		<b>Geometria tuotettu:</b>	4 Gps-mittaus, korjaamaton
<b>Koordinaatit:</b>	X 7298832, Y 3559543, Z 335	<b>Löydöt:</b>	

#### *Taustatiedot*

Kohde löytyi Mauno Tynin tiedonannon perusteella.

#### *Ympäristön kuvaus*

Kohde sijaitsee avohakkuualueella metsäautotien/ajouran itäpuolella. Paikalle on jätetty säästöpuuryhmä.

#### *Kohteen kuvaus*

Neliönmuotoinen parkatuista n. 2 m pituisista puupölleistä kasattu pino, jossa joka toisessa kerroksessa puut on laitettu vaaka- ja joka toisessa kerroksessa pituussuuntaan. Pinosta on säilynyt kuusi kerrosta.

#### *Kohteen rajaus*

Kohde rajautuu pistemäisesti.

#### *Tulkinta*

Ristikkopuukasa. Puut on pinottu kuivamaan ja odottamaan kuljetusta. Tämä puupino on unohtunut metsään ympärillä olevien puiden iän perusteella joskus 1950-luvulla.

#### *Lisätietoja*

#### *Toimenpiteet*

#### *Tarkastukset*

Tila: 3 Toteutettu      Laji: 6 Suojeluarvojen tarkastus      Tarkastusvuosi: 2010  
Tarkastuspvm: 1.6.2010      Tarkastaja: H. Kelola-Mäkeläinen  
Kuvaus: Taivalkoski kulttuuriperintöinventointi 2010

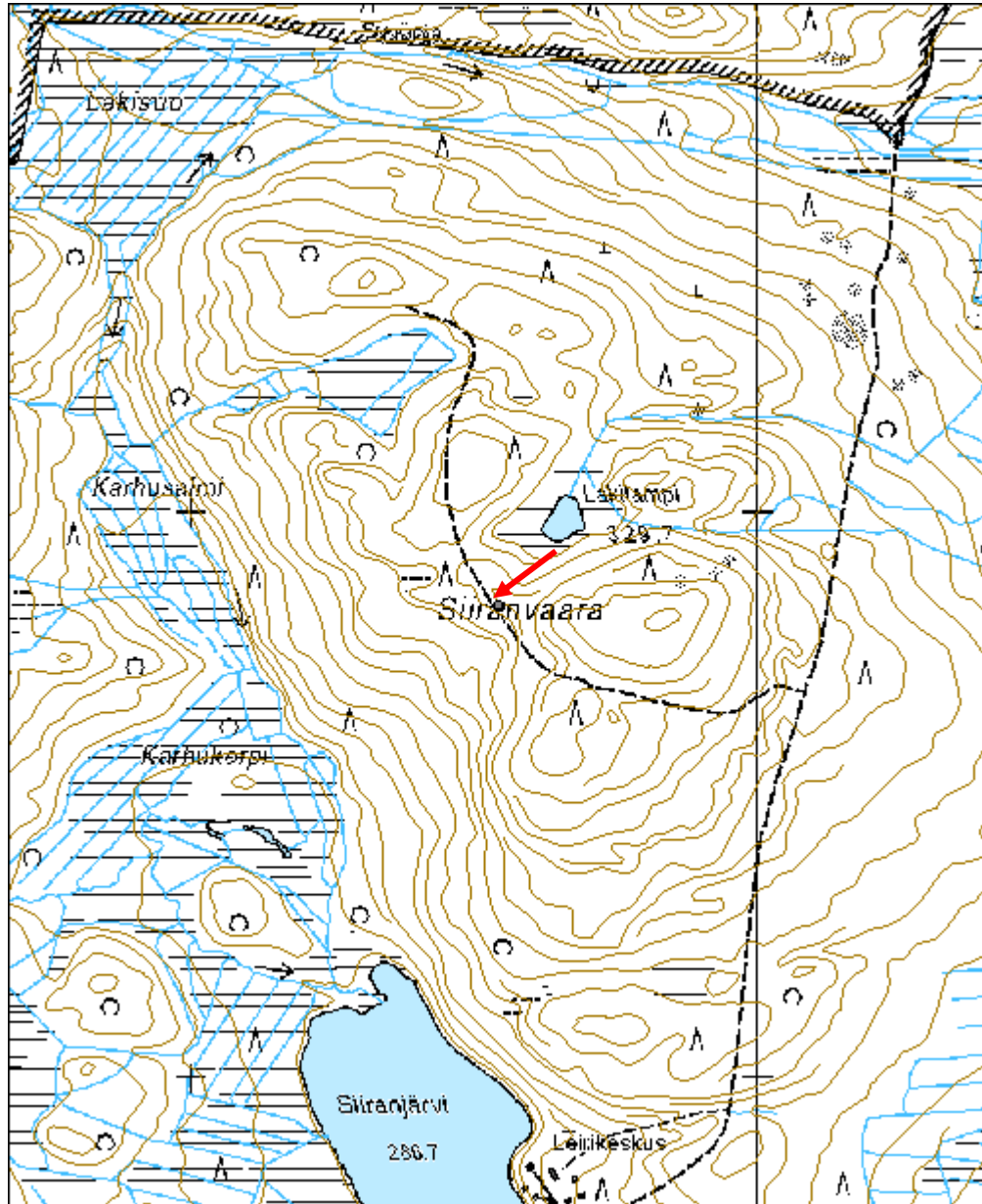
<b>Viranomaisrekisterinro:</b>	<b>Kunto:</b>	1 Hyvä
--------------------------------	---------------	--------

<b>Arvotus:</b>	8 Muu suojeluarvo	<b>Olotila:</b>	2 Ei käytössä
<b>Selitys:</b>	Metsänkätönhistoria	<b>Kohteen suojelu:</b>	9 Muu suojeluarvo
<b>Ympäristön suojelu:</b>	0 Ei määritelty		
<b>Selitys:</b>			



Yleiskuva lännestä.

<b>Kohdetyyppi:</b>	9 Valmistuspaikat/työpaikat	<b>Copyright:</b>	© <i>Metsähallitus</i> 2008 © <i>Maanmittauslaitos</i> 1/MML/08
<b>Koordinaatit:</b>	X 7298832, Y 3559543, Z 335	<b>Mittakaava:</b>	1:10000



<b>Rusamonlampi rakennus jäännös</b>	<b>MH-tunnus: 107230</b>
--------------------------------------	------------------------------

<b>Kohdetyyppi:</b>	1 Asuinpaikat	<b>Haltija:</b>	151 Metsätalous Pohjanmaa
<b>Ajoitus:</b>	7116 Uusi aika	<b>Ylläpitäjä:</b>	151 Metsätalous Pohjanmaa
<b>Rakentamisvuosi:</b>		<b>Kunta:</b>	832 TAIVALKOSKI
<b>Lukumäärä:</b>	1		

<b>Koordinaattiselitys:</b>		<b>Geometria tuotettu:</b>	4 Gps-mittaus, korjaamaton
<b>Koordinaatit:</b>	X 7299478, Y 3558437, Z 317	<b>Löydöt:</b>	

### *Taustatiedot*

Sutigis-havainto

### *Ympäristön kuvaus*

Kohde sijaitsee Rusamonlammen kaakkoisrannalla tiheähkössä männikössä, jossa kasvaa siellä täällä koivuja. Metsän kehitysluokka on uudistuskypsä metsikkö.

### *Kohteen kuvaus*

Paikalla sijainnut rakennus on tuhoutunut melko täysin n. 10 vuotta sitten tulipalossa ja rakennuksesta on enää jäljellä yksi nurkka sekä uunin jäännös.

Rakennuksen nurkasta on jäljellä kaksi sammaleiden ja varpujen peittämää hirsikerrosta. Hirret ovat n. 25 cm paksuisia ja niiden päät on veistetty kirveellä. Rakennus on ollut pitkänurkkainen ja arviolta noin 11,5 x 9 m kokoinen. Rakennuksen länsinurkassa on ollut uuni, joka erottuu nykyään maastossa n. 2,5 x 2,5 m kokoisena kivikasana. Uunin jäänteiden päälle on kaatunut puu.

### *Kohteen rajaus*

Kohde rajautuu pistemäisesti näkyvien rakenteiden mukaan.

### *Tulkinta*

Rakennuksen ja uunin jäännös

### *Lisätietoja*

### *Toimenpiteet*

### *Tarkastukset*

Tila: 3 Toteutettu      Laji: 6 Suojeluarvojen tarkastus      Tarkastusvuosi: 2010  
Tarkastuspm: 1.6.2010      Tarkastaja: H. Kelola-Mäkeläinen  
Kuvaus: Taivalkoski kulttuuriperintöinventointi 2010

<b>Viranomais- rekisterinro:</b>		<b>Kunto:</b>	3 Huono
<b>Arvotus:</b>	8 Muu suojeluarvo	<b>Olotila:</b>	2 Ei käytössä
<b>Selitys:</b>	Metsänkäytönhistoria	<b>Kohteen suojaus:</b>	9 Muu suojeluarvo
<b>Selitys:</b>		<b>Selitys:</b>	

<b>Ympäristön suojaus:</b>	0 Ei määritelty
<b>Selitys:</b>	



Rakennuksen nurkka kuvattu luoteesta.



Uuni kuvattu koillisesta.

<b>Kohdetyyppi:</b>	1 Asuinpaikat	<b>Copyright:</b>	© Metsähallitus 2008 © Maanmittauslaitos 1/MML/08
<b>Koordinaatit:</b>	X 7299478, Y 3558437, Z 317	<b>Mittakaava:</b>	1:10000

