

Pyhityksenlampi 1 rakennus jäännös	MH-tunnus: 107282
---	------------------------------

Kohdetyyppi:	1 Asuinpaikat	Haltija:	151 Metsätalous Pohjanmaa
Ajoitus:	7116 Uusi aika	Ylläpitäjä:	151 Metsätalous Pohjanmaa
Rakentamisvuosi:		Kunta:	832 TAIVALKOSKI
Lukumäärä:	1		

Koordinaattiselitys:		Geometria tuotettu:	4 Gps-mittaus, korjaamaton
Koordinaatit:	X 7301671, Y 3559656, Z 247	Löydöt:	

<i>Taustatiedot</i>
Sutigis-havainto
<i>Ympäristön kuvaus</i>
Kohde sijaitsee lehtomaisessa metsässä, jossa kasvaa mäntyä, kuusta, koivua, pihlajaa ja leppää. Aluskasvillisuus koostuu varvuista ja sammaleesta. Paikalla kasvaa myös siellä täällä villiintyneitä viinimarjapensaita. Metsän kehitysluokka on uudistuskypsämetsikkö.
<i>Kohteen kuvaus</i>
Kohde erottuu maastossa sekä sammaleen ja varpujen peittäminä seinälinjoina että kasvillisuuden perusteella piha-alueena. Rakennuksen jäännöksen ympärillä puusto on harvempaa ja paikalla kasvaa mm. viinimarjapensaita.
Rakennuksen oviaukko on luultavasti sijainnut pohjoisseinällä ja sen keskellä on nähtävissä pitkittäin ja poikittain meneviä sammaleen peitossa olevia hirsiiä, jotka ovat jääneet jäljelle lattiarakenteesta. Lisäksi rakennuksen lounaiskulmassa on sijainnut uuni, josta on jäljellä kasa kiviä. Kasan halkaisija on n. 2 m. Rakennuksen koko on 9 x 8 m.
<i>Kohteen rajaus</i>
Kohde rajautuu pistemäisesti näkyvien rajojen mukaan.
<i>Tulkinta</i>
Rakennuksen jäännös
<i>Lisätietoja</i>

<i>Toimenpiteet</i>

<i>Tarkastukset</i>
Tila: 3 Toteutettu Laji: 6 Suojeluarvojen tarkastus Tarkastusvuosi: 2010
Tarkastuspvm: 1.6.2010 Tarkastaja: H. Kelola-Mäkeläinen
Kuvaus: Taivalkoski kulttuuriperintöinventointi 2010

Viranomais- rekisterinro:		Kunto:	3 Huono
Arvotus:	8 Muu suojeluarvo	Olotila:	2 Ei käytössä
Selitys:	Metsänkätönhistoria	Kohteen suojaus:	9 Muu suojeluarvo
Selitys:		Selitys:	
Ympäristön suojaus:	0 Ei määritelty		
Selitys:			

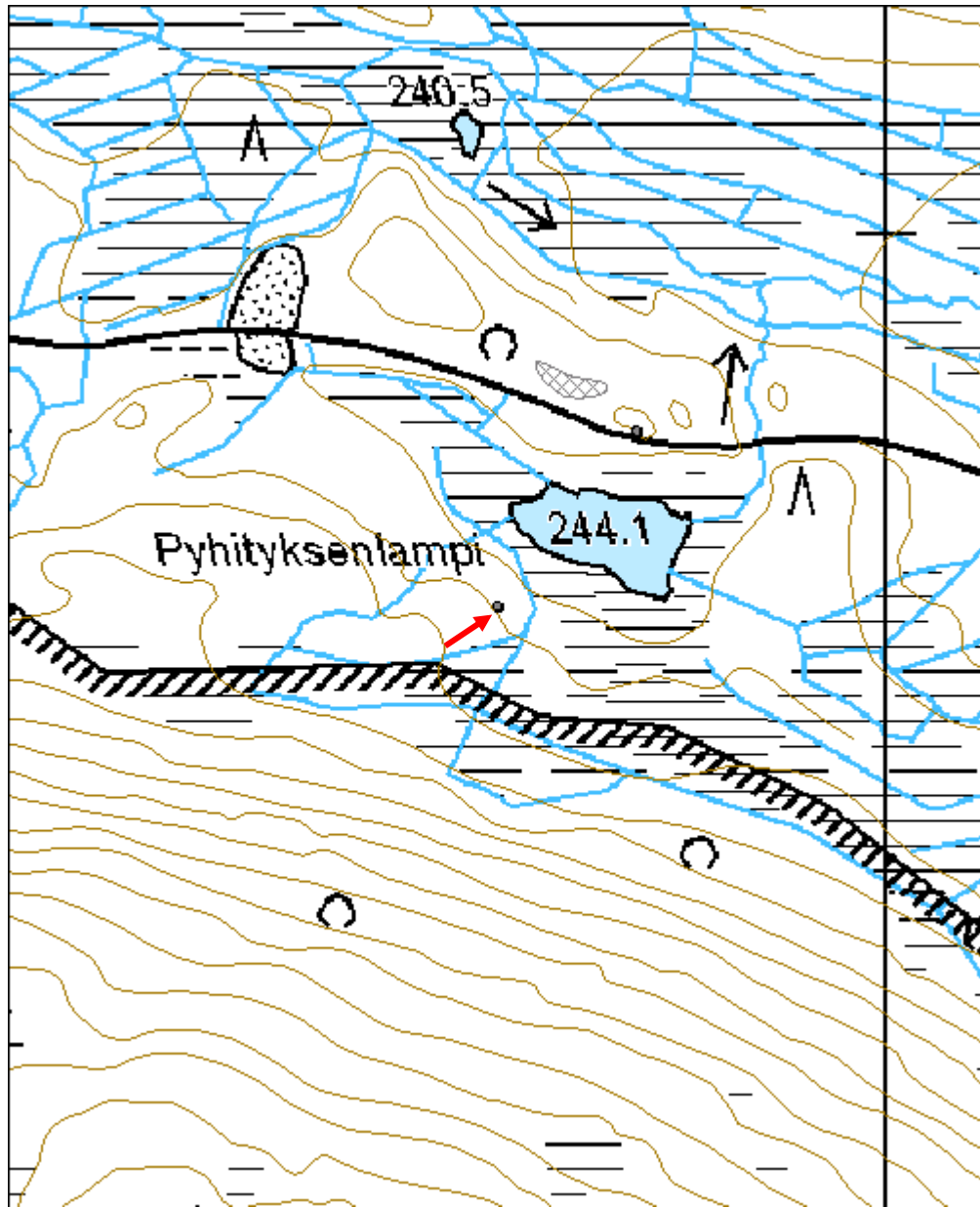


Yleiskuva lounaasta, vasemmalla uunin jäännös.



Uunin jäänteet kuvattu lounaasta.

Kohdetyyppi:	1 Asuinpaikat	Copyright:	© Metsähallitus 2008 © Maanmittauslaitos 1/MML/08
Koordinaatit:	X 7301671, Y 3559656, Z 247	Mittakaava:	1:5000



Pyhityksenlampi 2 kämppä jäännös	MH-tunnus: 107321
---	------------------------------

Kohdetyyppi:	9 Valmistuspaikat/työpaikat	Haltija:	151 Metsätalous Pohjanmaa
Ajoitus:	7116 Uusi aika	Ylläpitäjä:	151 Metsätalous Pohjanmaa
Rakentamisvuosi:		Kunta:	832 TAIVALKOSKI
Lukumäärä:	3		

Koordinaattiselitys:		Geometria tuotettu:	8 Digitointi, mittakaava <1:20000
Koordinaatit:	X 7301872, Y 3559720, Z 246	Löydöt:	

<i>Taustatiedot</i>
Mauno Tynin tiedonanto
<i>Ympäristön kuvaus</i>
Metsäautotien tuntumassa koivua ja haapaa kasvavassa metsikössä. Metsän kehitysluokka on varttunut kasvatusmetsikkö.
<i>Kohteen kuvaus</i>
Kohde koostuu 1950-luvulla rakennetusta savottakämpästä, huussista ja saunasta. Rakennukset on myöhemmin purettu ja siirretty muualle. Rakennuttajana on toiminut Antti Syrjälä.
Savottakämpä (x= 3559712, y= 7301860) sijaitsee n. 10 m metsäautotiestä pohjoiseen. Kämpästä on jäljellä kivijalka, alin hirsikerta, lattian aluspuita sekä länsipäässä sijainneen peltisen uunin jäännökset. Kämpä on itä-länsisuuntainen ja sen koko on 18 x 8 m.
Kämpästä n. 35 m luoteeseen sijaitsee huussin jäännös (x= 3559689, y= 7301898). Huussi on rakennettu laudoista ja se on romahtanut kasaan. Katon päällysteenä on käytetty huopaa. Huussissa on ollut 5 reikää ja se on paikallisten tietojen mukaan ollut maalattu punaiseksi. Huussin koko on 3,5 x 3,5 m.
Paikalla oleva kolmas rakennuksen jäännös, sauna (x= 3559743, y= 7301863), sijaitsee n. 30 m kämpän jäännöksestä itään. Sauna on myös rakennettu laudoista ja siitä on lautojen lisäksi jäljellä metallista hitsaamalla tehty kiuas. Saunassa on ollut huopakatto ja sen koko on 5 x 5 m.
<i>Kohteen rajaus</i>
Kohde rajautuu aluemaisesti rakennusten ja niiden ympärille muodostuvan pihapiirin mukaan.
<i>Tulkinta</i>
Savottakämpä
<i>Lisätietoja</i>

Toimenpiteet**Tarkastukset**

Tila: 3 Toteutettu Laji: 6 Suojeluarvojen tarkastus Tarkastusvuosi: 2010
 Tarkastuspvm: 1.6.2010 Tarkastaja: H. Kelola-Mäkeläinen
 Kuvaus: Taivalkoski kulttuuriperintöinventointi 2010

Viranomais- rekisterinro:		Kunto:	2 Kesinkertainen
Arvotus:	8 Muu suojeluarvo	Olotila:	2 Ei käytössä
Selitys:	Metsänkätönhistoria	Kohteen suojelu:	9 Muu suojeluarvo
		Selitys:	

Ympäristön suojelu:	0 Ei määritelty
----------------------------	-----------------

Selitys:	
-----------------	--

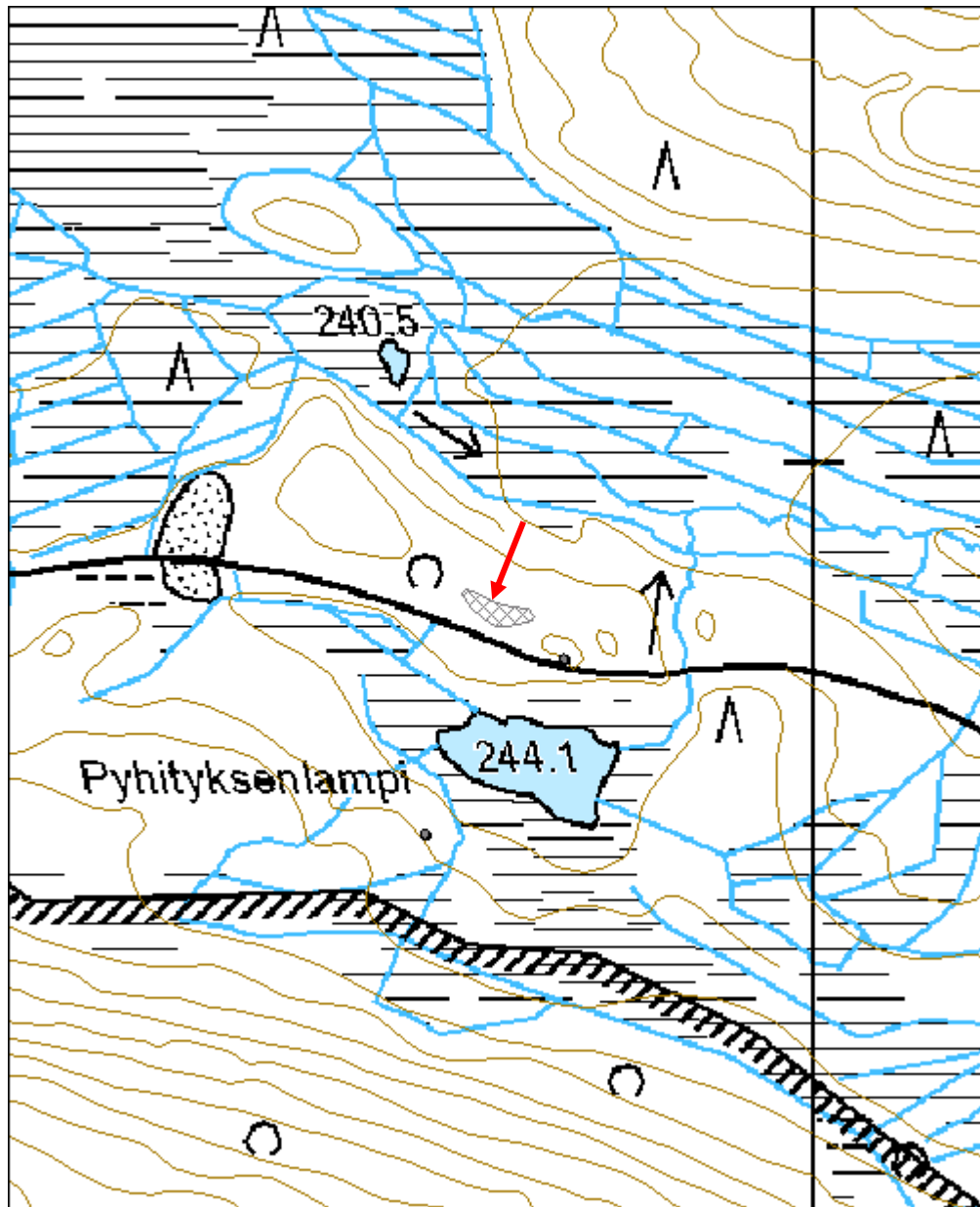


Yleiskuva kämpän jäännöksestä idästä.



Yleiskuva saunan jäännöksestä lännestä.

Kohdetyyppi:	9 Valmistuspaikat/työpaikat	Copyright:	© Metsähallitus 2008 © Maanmittauslaitos 1/MML/08
Koordinaatit:	X 7301872, Y 3559720, Z 246	Mittakaava:	1:5000



Pyhityksenlampi 3 taimikellari jäännös	MH-tunnus: 107398
---	------------------------------

Kohdetyyppi:	9 Valmistuspaikat/työpaikat	Haltija:	151 Metsätalous Pohjanmaa
Ajoitus:	7116 Uusi aika	Ylläpitäjä:	151 Metsätalous Pohjanmaa
Rakentamisvuosi:		Kunta:	832 TAIVALKOSKI
Lukumäärä:	1		

Koordinaattiselitys:		Geometria tuotettu:	4 Gps-mittaus, korjaamaton
Koordinaatit:	X 7301826, Y 3559779, Z 247	Löydöt:	

<i>Taustatiedot</i>
Mauno Tynin tiedonanto
<i>Ympäristön kuvaus</i>
Kohde sijaitsee aivan metsäautotien laidalla.
<i>Kohteen kuvaus</i>
Lautarakenteinen hiekkaharjuun kaivettu n. 7 x 2,5 m kokoinen maakellarin jäännös, jonka katto on romahtanut. Kellarissa on säilytetty istutettaviksi tarkoitettuja puuntaimia ja sen sisältä löytyi vielä muovisäkki, jossa luki "Metsähallinnon Nuojuan keskustaimitarha". Kellarin suulla oli myös metallisen kastelukannun jäänteet. Taimikellareita on ollut käytössä 1970-luvulla saakka.
<i>Kohteen rajaus</i>
Kohde rajautuu pistemäisesti näkyvien rajojen mukaan.
<i>Tulkinta</i>
Taimikellari
<i>Lisätietoja</i>

<i>Toimenpiteet</i>

<i>Tarkastukset</i>
Tila: 3 Toteutettu Laji: 6 Suojeluarvojen tarkastus Tarkastusvuosi: 2010
Tarkastuspvm: 1.6.2010 Tarkastaja: H. Kelola-Mäkeläinen
Kuvaus: Taivalkoski kulttuuriperintöinventointi 2010

Viranomaisrekisterinro:	Kunto:	2 Keskinertainen
--------------------------------	---------------	------------------

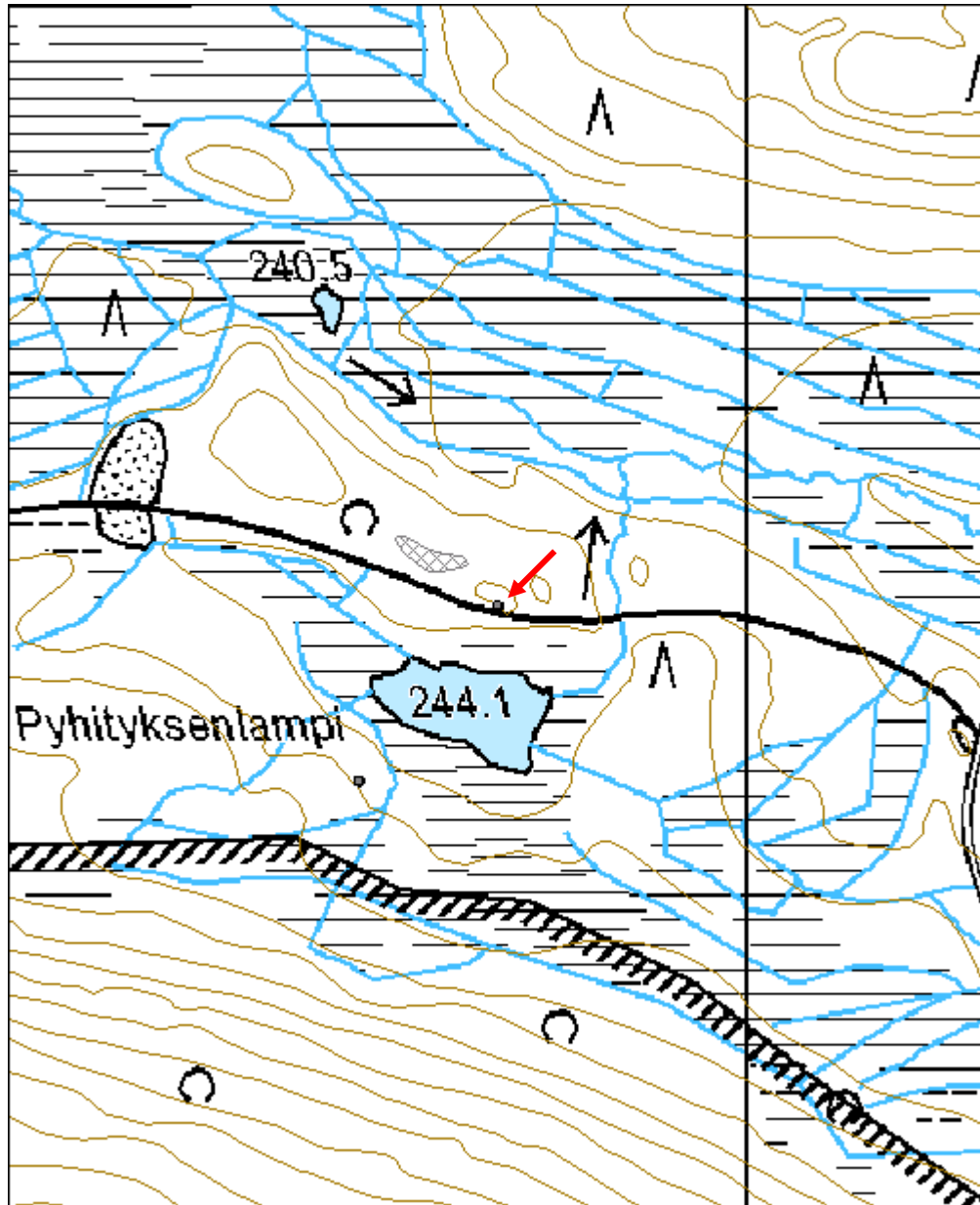
Arvotus:	8 Muu suojeluarvo	Olotila:	2 Ei käytössä
Selitys:	Metsähallituksen historia	Kohteen suojelu:	9 Muu suojeluarvo
Selitys:		Selitys:	

Ympäristön suojelu:	0 Ei määritelty
Selitys:	



Yleiskuva etelästä.

Kohdetyyppi:	9 Valmistuspaikat/työpaikat	Copyright:	© Metsähallitus 2008 © Maanmittauslaitos 1/MML/08
Koordinaatit:	X 7301826, Y 3559779, Z 247	Mittakaava:	1:5000



Pyhitys 2 rakennus jäännös	MH-tunnus: 107430
-----------------------------------	------------------------------

Kohdetyyppi:	1 Asuinpaikat	Haltija:	660 Pohjanmaan luontopalvelut
Ajoitus:	7116 Uusi aika	Ylläpitäjä:	660 Pohjanmaan luontopalvelut
Rakentamisvuosi:		Kunta:	832 TAIVALKOSKI
Lukumäärä:	1		

Koordinaattiselitys:		Geometria tuotettu:	4 Gps-mittaus, korjaamaton
Koordinaatit:	X 7301217, Y 3560265, Z 259	Löydöt:	

<i>Taustatiedot</i>
Sutigis-havainto
<i>Ympäristön kuvaus</i>
Paikalla kasvaa sekametsää (koivuja, haapoja ja kuusia). Karttoihin kohde merkitty metsätalousmaaksi, vaikka todellisuudessa alue kuuluu Syötteen kansallispuistoon. Metsän kehitysluokka uudistuskypsää metsikköä.
<i>Kohteen kuvaus</i>
Kohde sijaitsee pienen ojan luoteisreunalla ja se on sammaleen ja varpujen peittämä rakennuksen jäännös. Korkeimmillaan rakennuksesta on säilynyt kolme hirsikertaa sen luoteisnurkassa. Itäseinällä on merkkejä oviaukosta. Rakennus on rakennettu 17 cm paksuisista pyöreistä hirsistä, jotka on liitetty toisiinsa koirankaulasalvoksin. Rakennus on pitkänurkkainen ja hirsien päät on veistetty kirveellä. Rakentamisessa on käytetty apuna myös teollisesti valmistettuja nauvoja. Katosta on jäänyt jäljelle katteena käytettyä tuohta. Rakennuksen kaakkoisnurkassa on kivistä tehdyn uunin tai kiukaan jäännös. Uunin/kiukaan koko on 2,5 x 1,5 m ja rakennuksen koko 5,5 x 4,6 m.
<i>Kohteen rajaus</i>
Kohde rajautuu pistemäisesti näkyvien rajojen mukaan.
<i>Tulkinta</i>
Rakennuksen jäännös
<i>Lisätietoja</i>

<i>Toimenpiteet</i>

<i>Tarkastukset</i>		
Tila: 3 Toteutettu	Laji: 6 Suojeluarvojen tarkastus	Tarkastusvuosi: 2010

Tarkastuspvm: 1.6.2010 Tarkastaja: H. Kelola-Mäkeläinen
 Kuvaus: Taivalkoski kulttuuriperintöinventointi 2010

Viranomais- rekisterinro:		Kunto:	2 Kesinkertainen
Arvotus:	8 Muu suojeluarvo	Olotila:	2 Ei käytössä
Selitys:	Asutushistoria	Kohteen suojaus:	9 Muu suojeluarvo
		Selitys:	

Ympäristön suojaus:	99 Muu suojeluarvoa sisältävä alue
Selitys:	Syötteen kansallispuisto



Yleiskuva rakennuksen jäännöksestä pohjoisesta.



Uunin tai kiukaan jäänteet kaakkoisnurkassa.

Kohdetyyppi:	1 Asuinpaikat	Copyright:	© Metsähallitus 2008 © Maanmittauslaitos 1/MML/08
Koordinaatit:	X 7301217, Y 3560265, Z 259	Mittakaava:	1:10000



Vantunlamminoja rakennus jäännös	MH-tunnus: 107633
---	------------------------------

Kohdetyyppi:	9 Valmistuspaikat/työpaikat	Haltija:	151 Metsätalous Pohjanmaa
Ajoitus:	7116 Uusi aika	Ylläpitäjä:	151 Metsätalous Pohjanmaa
Rakentamisvuosi:		Kunta:	832 TAIVALKOSKI
Lukumäärä:	1		

Koordinaattiselitys:		Geometria tuotettu:	4 Gps-mittaus, korjaamaton
Koordinaatit:	X 7298845, Y 3562700, Z 245	Löydöt:	

Taustatiedot

Löytyi merkittäessä kohdetta 100917 Vantunlamminharju 1.

Ympäristön kuvaus

Kohde sijaitsee avohakkuualueella n. 5 m koilliseen tervahaudasta (Reiska-kohde 100917).

Kohteen kuvaus

Pyöröhirsistä tehty rakennuksen jäännös, jonka etelänurkka on tuhoutunut metsänhoitotoimenpiteissä. Korkeimmillaan hirsikertoja on jäljellä kuusi. Hirsien väliin jää jonkin verran tyhjää tilaa ja ne on ladottu koirankaulasalvoksin. Rakennus on pitkänurkkainen ja valmistettu männystä. Rakentamisessa on käytetty myös rautalankaa, jota löytyi seipään ympäriltä. Rakennuksen jäännöksen koko on 4 x 5 m.

Kohteen rajaus

Kohde rajautuu pistemäisesti näkyvien rajojen mukaan.

Tulkinta

Jonkinlaisen ladon tai varaston jäännös. Liittyy luultavasti vieressä olevaan tervahautaan.

Lisätietoja

Toimenpiteet

Tarkastukset

Tila: 3 Toteutettu Laji: 6 Suojeluarvojen tarkastus Tarkastusvuosi: 2010
Tarkastuspvm: 1.6.2010 Tarkastaja: H. Kelola-Mäkeläinen
Kuvaus: Taivalkoski kulttuuriperintöinventointi 2010

Viranomaisrekisterinro:	Kunto:	2 Keskinertainen
--------------------------------	---------------	------------------

Arvotus:	8 Muu suojeluarvo	Olotila:	2 Ei käytössä
Selitys:	Metsänkätönhistoria	Kohteen suojelu:	9 Muu suojeluarvo
Ympäristön suojelu:	0 Ei määritelty		
Selitys:			

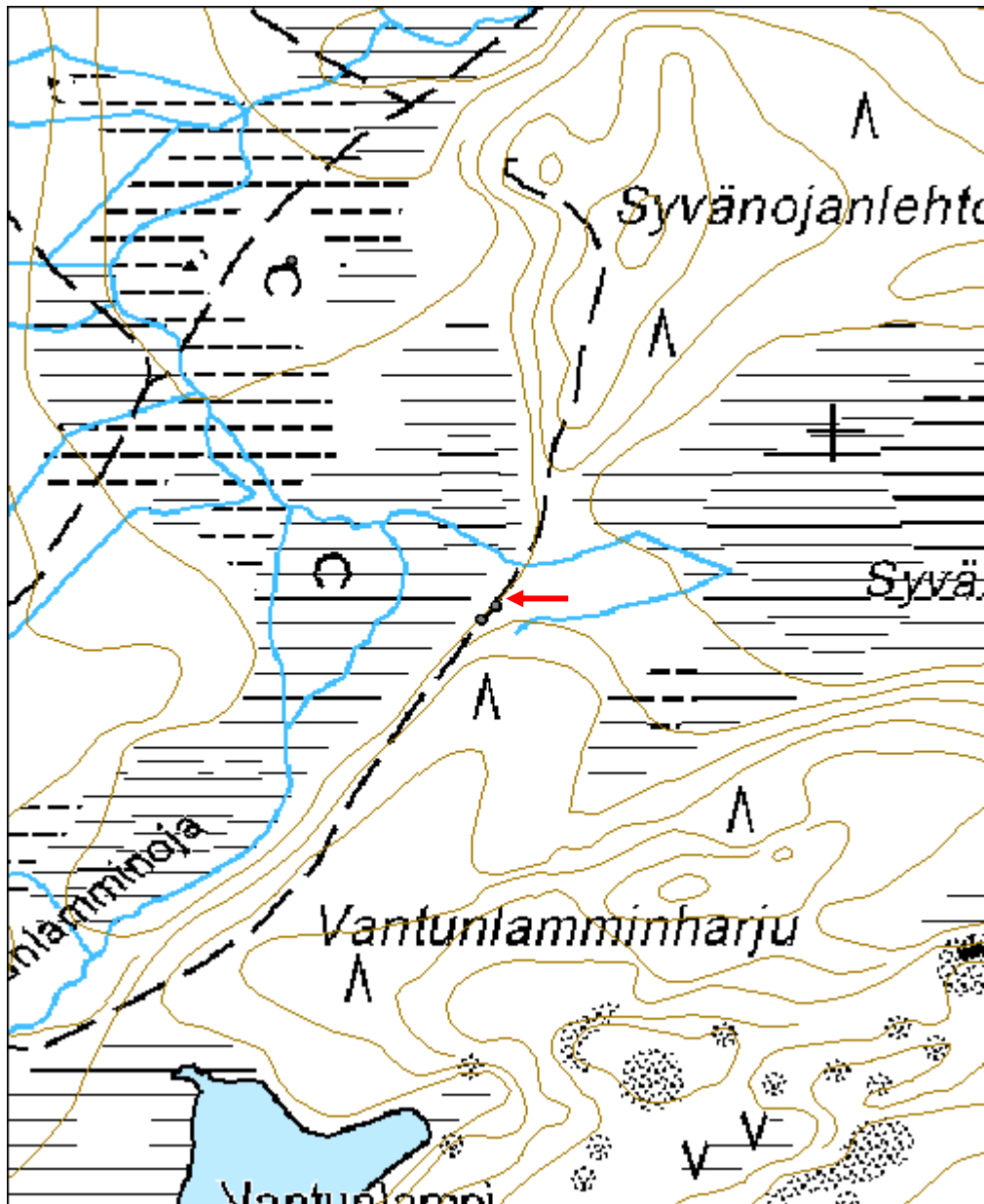


Yleiskuva lännestä.



Rakennuksen jäännöksen pohjoisnurkka.

Kohdetyyppi:	9 Valmistuspaikat/työpaikat	Copyright:	© Metsähallitus 2008 © Maanmittauslaitos 1/MML/08
Koordinaatit:	X 7298845, Y 3562700, Z 245	Mittakaava:	1:5000



Syvänojanlehto viljelyröykkiö	MH-tunnus: 107836
--------------------------------------	------------------------------

Kohdetyyppi:	9 Valmistuspaikat/työpaikat	Haltija:	151 Metsätalous Pohjanmaa
Ajoitus:	7199 Ajoitus epäselvä	Ylläpitäjä:	151 Metsätalous Pohjanmaa
Rakentamisvuosi:		Kunta:	832 TAIVALKOSKI
Lukumäärä:	2		

Koordinaattiselitys:		Geometria tuotettu:	4 Gps-mittaus, korjaamaton
Koordinaatit:	X 7299151, Y 3562519, Z 241	Löydöt:	

Taustatiedot

Merkitty Sutigiisiin rakennuksen jäännöksenä.

Ympäristön kuvaus

Kohteet sijaitsevat lehtomaisessa koivuvaltaisessa metsässä, jossa kasvaa siellä täällä katajia. Maasto on melko kivikkoista, mutta kivikasojen kaakkoispuolella on aukeampi ja tasaisempi heinää kasvava alue. Metsän kehitysluokka on nuori kasvatusemetsikkö.

Kohteen kuvaus

Paikalla on kaksi kivistä tehtyä röykkiötä. Röykkiö 1 (x= 3562519, y= 7299151) on 5,7 x 5 m kokoinen suurehkoista kivistä kasattu ja n. 1,5 m korkea kivikasa. Röykkiötä peittää sammal ja katajat sekä sen päällä kasvaa kolme koivua. Röykkiön keskikokoisen kiven koko on n. 40 x 30 cm ja suuren n. 40 x 40 cm. Röykkiön päältä on vuonna 1996 kaadettu nykyisiä puita suurempi monihaarainen kuusi, josta on jäljellä enää kanto. Röykkiö 2 (x= 3562530, y= 7299158) sijaitsee n. 10 m koilliseen röykkiöstä 1. Se on röykkiötä 1 matalampi ja koottu pienemmistä kivistä. Röykkiö 2 on kahden kuusen ja yhden koivun välissä ja se on myös sammaleen ja varpujen peitossa. Röykkiön koko on 3,5 x 3,5 m ja sen korkeus on n. 1 m.

Kohteen rajaus

Kohde rajautuu pistemäisesti. GPS-piste on otettu röykkiön 1 vierestä.

Tulkinta

Röykkiöt vaikuttavat sijaintinsa ja ympäristönsä perusteella viljelyröykkiöiltä. Tätä tulkintaa tukee myös vuoden 1932 talouskartta, jossa röykkiöt näyttävät olevan lähellä Syvänojan asutustilan peltoa.

Lisätietoja

Talouskartta Pohj. Taivalkosken hoitoalueesta. II. Kostonjoen hoitolohko. Tehty Metsähallituksessa v. 1932.

Toimenpiteet

Tarkastukset

Tila: 3 Toteutettu Laji: 6 Suojeluarvojen tarkastus Tarkastusvuosi: 2010
 Tarkastuspvm: 2.6.2010 Tarkastaja: H. Kelola-Mäkeläinen
 Kuvaus: Taivalkoski kulttuuriperintöinventointi 2010

**Viranomais-
rekisterinro:**

Kunto: 1 Hyvä

Olotila: 2 Ei käytössä

Arvotus: 8 Muu suojeluarvo

**Kohteen
suojelu:** 9 Muu suojeluarvo

Selitys: Elinkeinohistoria

Selitys:

**Ympäristön
suojelu:**

0 Ei määritelty

Selitys:

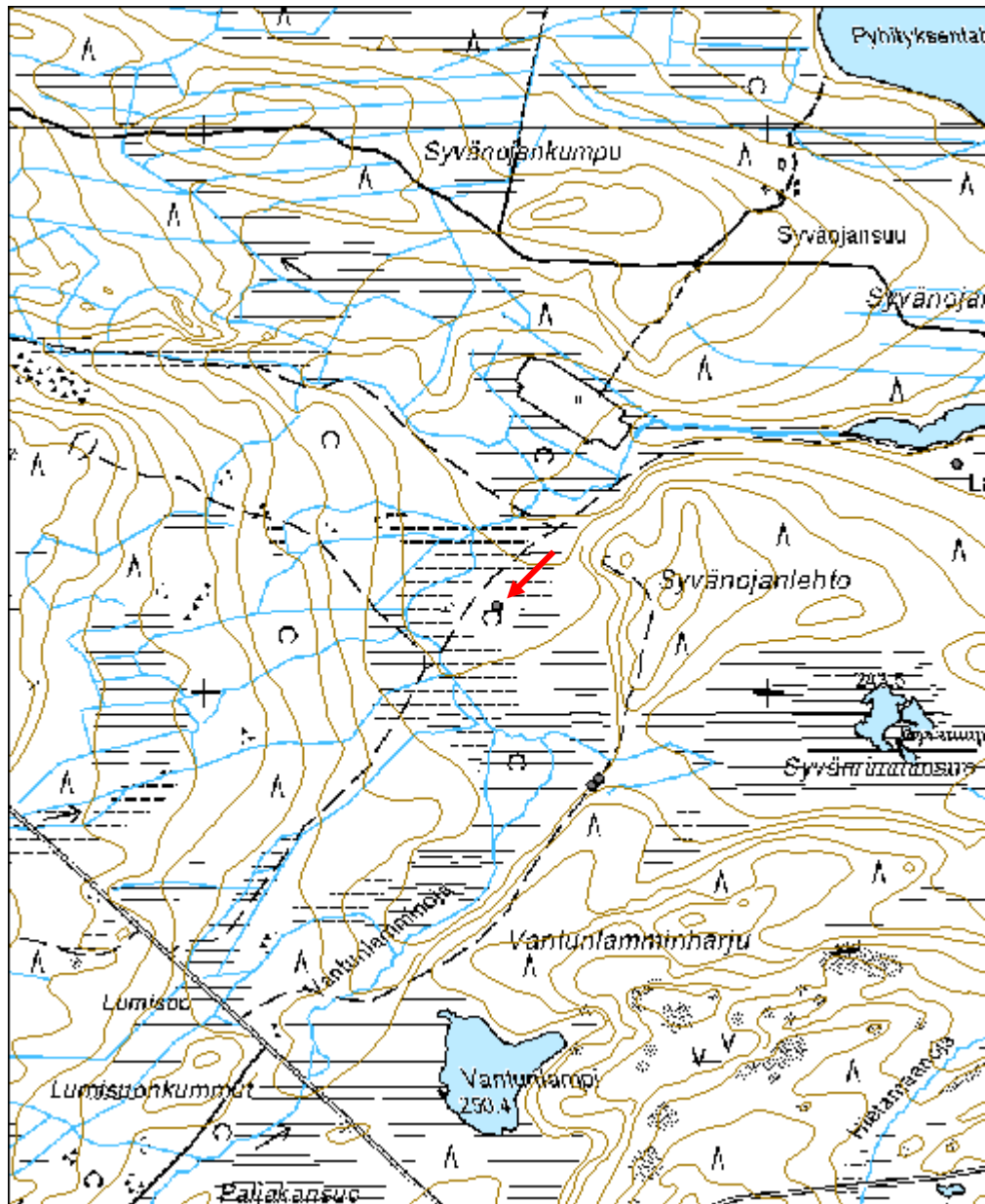


Röykkiö 1 kuvattu lounaasta.



Röykkiö 2 kuvattu idästä.

Kohdetyyppi:	9 Valmistuspaikat/työpaikat	Copyright:	© Metsähallitus 2008 © Maanmittauslaitos 1/MML/08
Koordinaatit:	X 7299151, Y 3562519, Z 241	Mittakaava:	1:10000



Syvänojansuu rakennus jäännös	MH-tunnus: 107927
--------------------------------------	------------------------------

Kohdetyyppi:	1 Asuinpaikat	Haltija:	151 Metsätalous Pohjanmaa
Ajoitus:	7116 Uusi aika	Ylläpitäjä:	151 Metsätalous Pohjanmaa
Rakentamisvuosi:		Kunta:	832 TAIVALKOSKI
Lukumäärä:	1		

Koordinaattiselitys:		Geometria tuotettu:	4 Gps-mittaus, korjaamaton
Koordinaatit:	X 7299403, Y 3563334, Z 233	Löydöt:	

<i>Taustatiedot</i>
Sutigis-havainto
<i>Ympäristön kuvaus</i>
Kohteen sijaitsee kostealla joutomaalla ja sen ympärillä kasvaa nuorta koivikkoa ja siellä täällä on pieniä lammikoita.
<i>Kohteen kuvaus</i>
Kohde on laudoista rakennetun huussin jäännös. Rakentamisessa on käytetty nauvoja ja huussi on ollut huopakattoinen. Rakennuksen jäännöksen koko on 5 x 3 m. Armas Tyni kertoi haastattelussa paikalla sijainneen 1960-luvulla rakennuksen, josta ei ole enää muuta jäljellä kuin tämä huussi.
<i>Kohteen rajaus</i>
Kohde rajautuu pistemäisesti näkyvien rajojen mukaan.
<i>Tulkinta</i>
Huussi
<i>Lisätietoja</i>

<i>Toimenpiteet</i>

<i>Tarkastukset</i>
Tila: 3 Toteutettu Laji: 6 Suojeluarvojen tarkastus Tarkastusvuosi: 2010
Tarkastuspvm: 2.6.2010 Tarkastaja: H. Kelola-Mäkeläinen
Kuvaus: Taivalkoski kulttuuriperintöinventointi 2010

Viranomaisrekisterinro:		Kunto:	3 Huono
		Olotila:	2 Ei käytössä
Arvotus:	8 Muu suojeluarvo	Kohteen	9 Muu suojeluarvo

Selitys:	Asutushistoria	suojelu: Selitys:
Ympäristön suojelu:	0 Ei määritelty	
Selitys:		

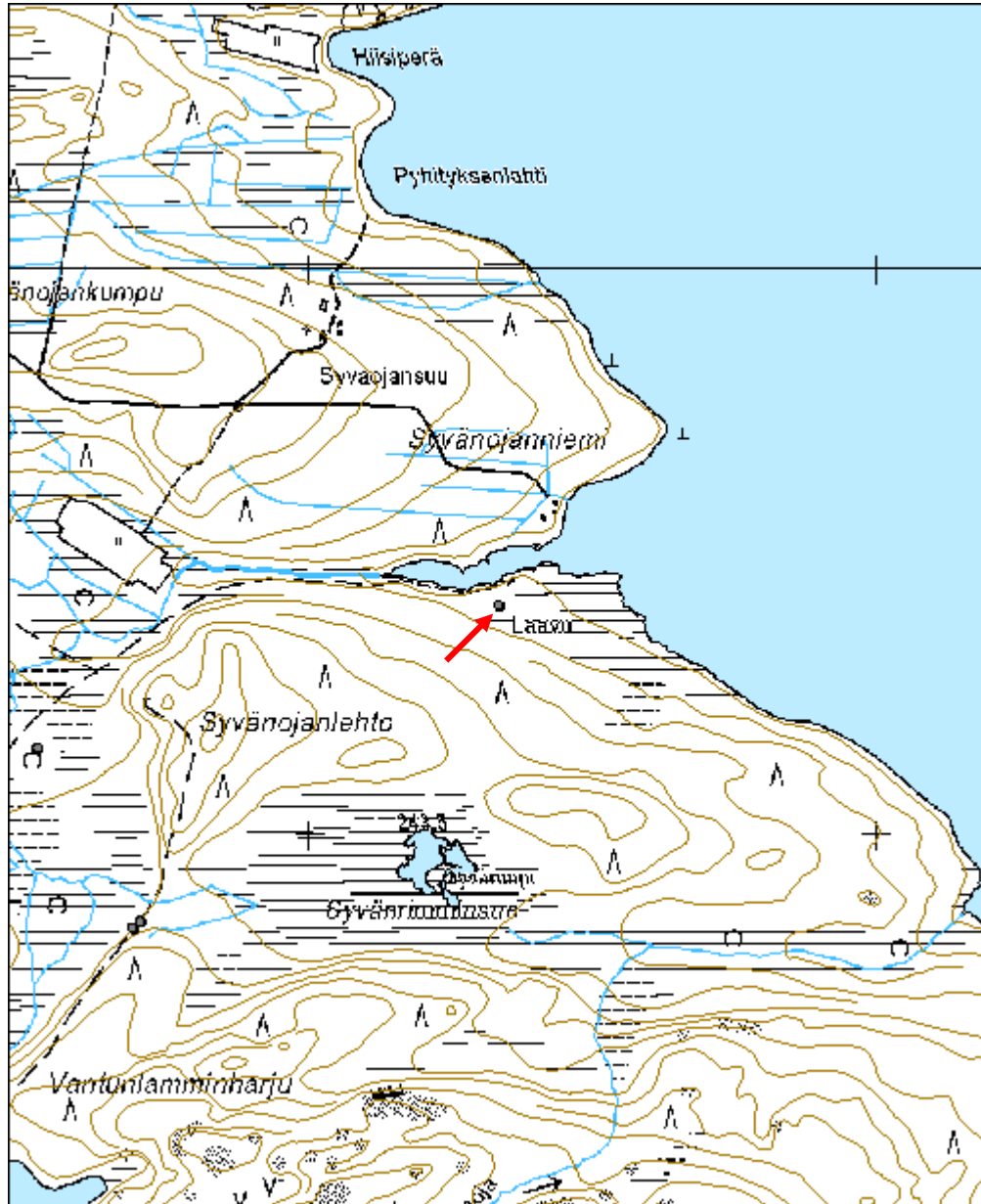


Yleiskuva kaakosta.



Yleiskuva lännestä.

Kohdetyyppi:	1 Asuinpaikat	Copyright:	© <i>Metsähallitus</i> 2008 © <i>Maanmittauslaitos</i> 1/MML/08
Koordinaatit:	X 7299403, Y 3563334, Z 233	Mittakaava:	1:10000



Lavelanvaara palotorni jäännös	MH-tunnus: 107998
---------------------------------------	------------------------------

Kohdetyyppi:	99 Muu/määrittelemätön	Haltija:	151 Metsätalous Pohjanmaa
Ajoitus:	7116 Uusi aika	Ylläpitäjä:	151 Metsätalous Pohjanmaa
Rakentamisvuosi:		Kunta:	832 TAIVALKOSKI
Lukumäärä:	1		

Koordinaattiselitys:		Geometria tuotettu:	4 Gps-mittaus, korjaamaton
Koordinaatit:	X 7292501, Y 3558926, Z 333	Löydöt:	

<i>Taustatiedot</i>
Mauno Tynin tiedonanto.
<i>Ympäristön kuvaus</i>
Kohde sijaitsee Lavelanvaaran huipulla pienen kalliopaljastuman päällä mäntyä ja kuusta kasvavassa uudistuskypsässä metsikössä.
<i>Kohteen kuvaus</i>
Pyöreitä hirsii siellä täällä kallion päällä. Paikalla sijainnut 1950-luvulle saakka palotorni. Torni ilmeisesti romahtanut itäpuolelle.
<i>Kohteen rajaus</i>
Kohde rajautuu pistemäisesti näkyvien osien mukaan.
<i>Tulkinta</i>
Palotornin jäännös
<i>Lisätietoja</i>

<i>Toimenpiteet</i>

<i>Tarkastukset</i>
Tila: 3 Toteutettu Laji: 6 Suojeluarvojen tarkastus Tarkastusvuosi: 2010
Tarkastuspvm: 2.6.2010 Tarkastaja: H. Kelola-Mäkeläinen
Kuvaus: Taivalkoski kulttuuriperintöinventointi 2010

Viranomaisrekisterinro:		Kunto:	3 Huono
		Olotila:	2 Ei käytössä
Arvotus:	99 Ei suojeluarvoa	Kohteen suojelu:	99 Ei suojeluarvoa

Selitys:	Selitys:
Ympäristön suojelu:	0 Ei määritelty
Selitys:	

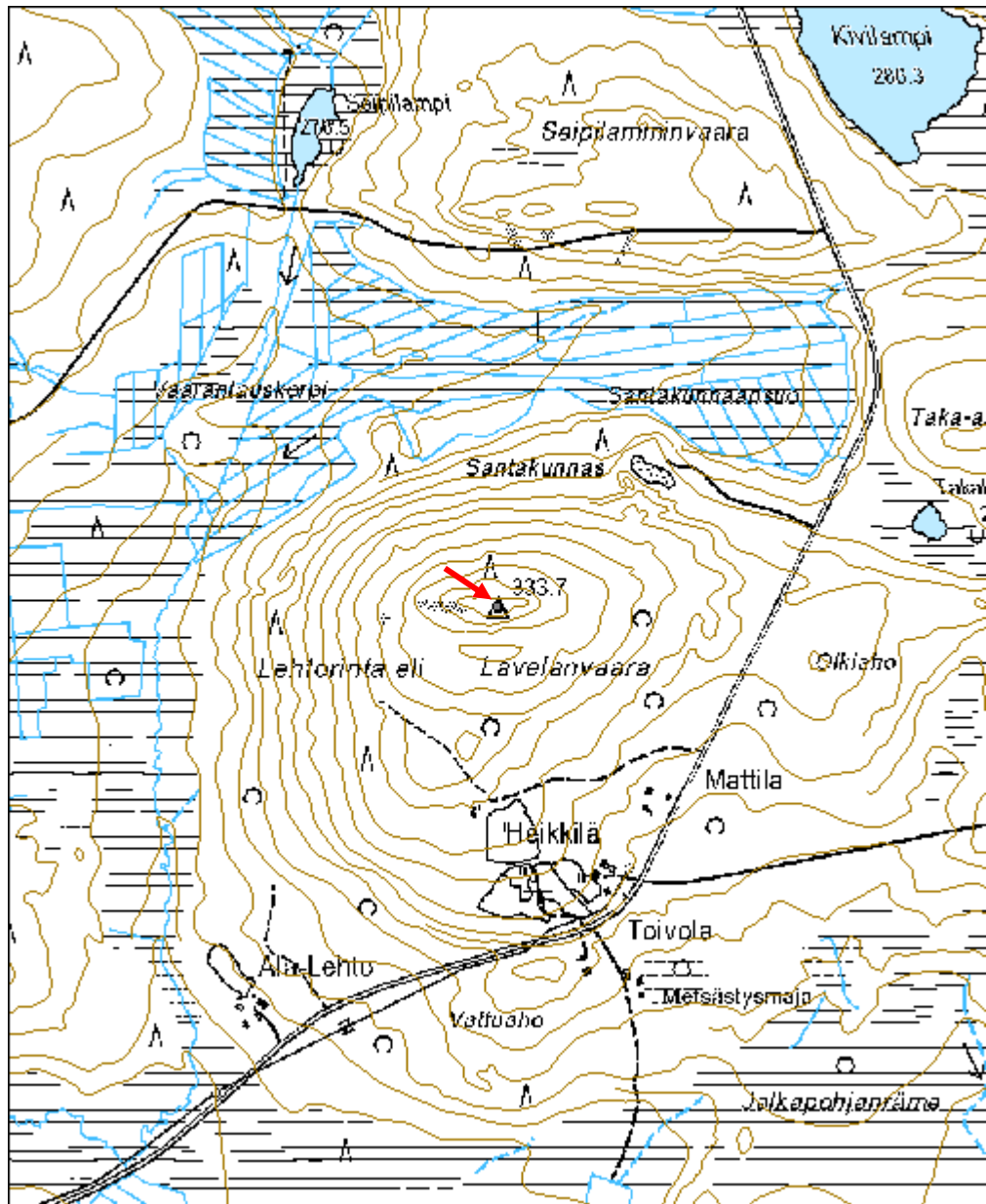


Yleiskuva lännestä.



Yleiskuva koillisesta.

Kohdetyyppi:	99 Muu/määrittelemätön	Copyright:	© Metsähallitus 2008 © Maanmittauslaitos 1/MML/08
Koordinaatit:	X 7292501, Y 3558926, Z 333	Mittakaava:	1:10000



Lomasuo rakennus jäännös	MH-tunnus: 108301
---------------------------------	------------------------------

Kohdetyyppi:	1 Asuinpaikat	Haltija:	660 Pohjanmaan luontopalvelut
Ajoitus:	7116 Uusi aika	Ylläpitäjä:	660 Pohjanmaan luontopalvelut
Rakentamisvuosi:		Kunta:	832 TAIVALKOSKI
Lukumäärä:	1		

Koordinaattiselitys:		Geometria tuotettu:	4 Gps-mittaus, korjaamaton
Koordinaatit:	X 7293395, Y 3561889, Z 271	Löydöt:	

Taustatiedot

Mauno Tynin tiedonanto

Ympäristön kuvaus

Kohde sijaitsee suon ympäröimällä metsäsaarekkeella, jossa kasvaa pientä koivua ja kuusta. Alue kuuluu Syötteen kansallispuistoon.

Kohteen kuvaus

Paikalla on halkaisijaltaan 20-30 cm paksuisista pyöröhirsistä valmistetun 4,5 x 3,8 m kokoisen rakennuksen jäännös. Korkeimmillaan hirsikerroksia on jäljellä yhdeksän rakennuksen itänurkassa. Oviaukko on sijainnut eteläseinällä. Hirsien päitä on sekä sahattu että veistetty kirveellä ja tiivisteinä hirsien välissä on käytetty sammalta. Hirret on ladottu koirankaulasalvoksin. Rakentamisessa on käytetty myös teollisesti valmistettuja nauvoja. Rakennuksessa ei ole merkkiä uunista/kiukaasta.

Kohteen rajaus

Kohde rajautuu pistemäisesti näkyvien rajojen mukaan.

Tulkinta

Rakennuksen jäännös, joka on Armas Tynin tiedonannon mukaan ollut käytössä vielä 1960-luvulla.

Lisätietoja***Toimenpiteet******Tarkastukset***

Tila: 3 Toteutettu Laji: 6 Suojeluarvojen tarkastus Tarkastusvuosi: 2010
Tarkastuspvm: 2.6.2010 Tarkastaja: H. Kelola-Mäkeläinen
Kuvaus: Taivalkoski kulttuuriperintöinventointi 2010

Viranomais- rekisterinro:		Kunto:	2 Kesinkertainen
Arvotus:	8 Muu suojeluarvo	Olotila:	2 Ei käytössä
Selitys:	Asutus- ja elinkeinohistoria	Kohteen suojaus:	9 Muu suojeluarvo
Selitys:		Selitys:	

Ympäristön suojaus:	99 Muu suojeluarvoa sisältävä alue
Selitys:	Kansallispuisto

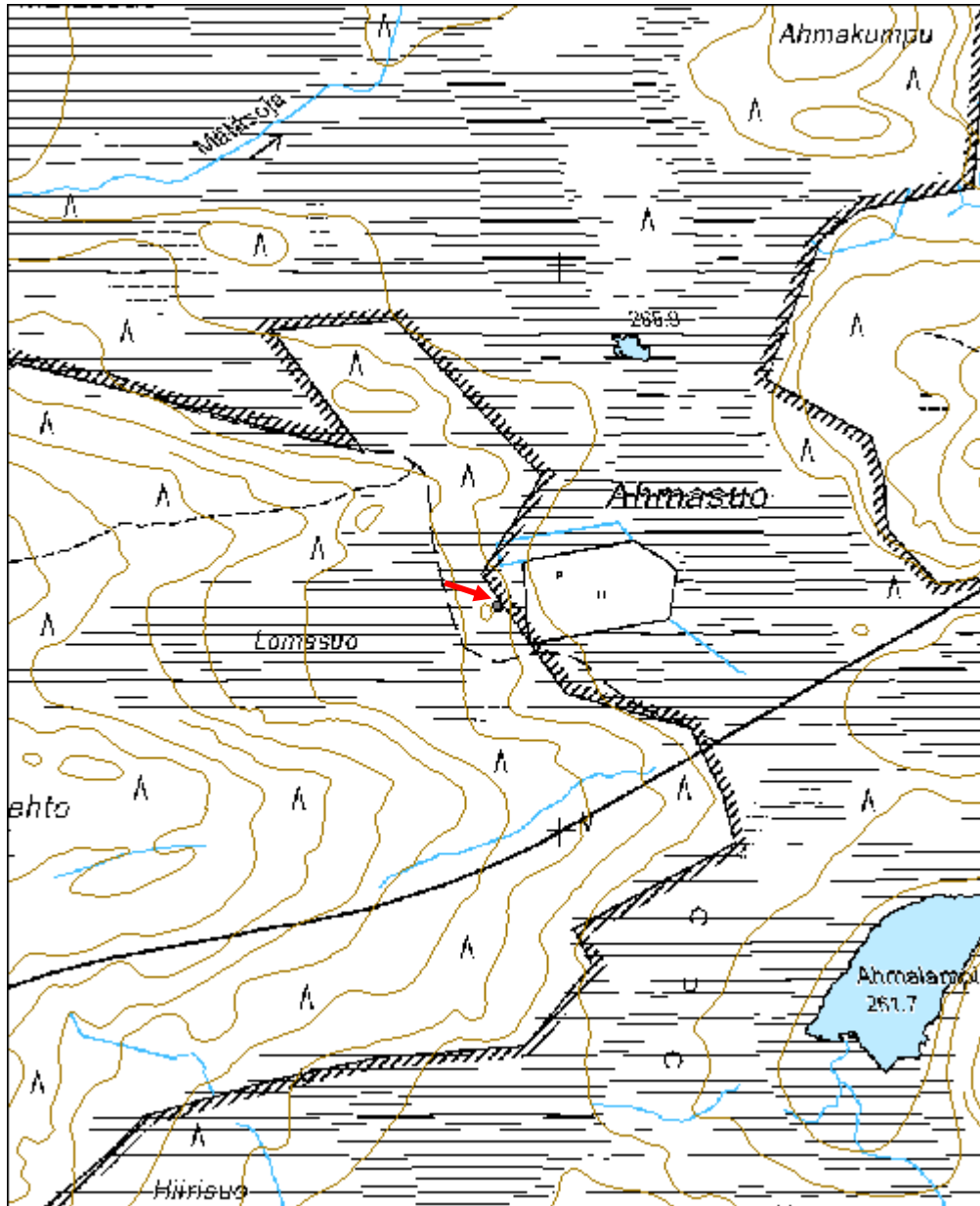


Yleiskuva pohjoisesta.



Lounaisnurkka kuvattu lounaasta.

Kohdetyyppi:	1 Asuinpaikat	Copyright:	© Metsähallitus 2008 © Maanmittauslaitos 1/MML/08
Koordinaatit:	X 7293395, Y 3561889, Z 271	Mittakaava:	1:10000



Rääpysoja niittypato jäännös	MH-tunnus: 108422
-------------------------------------	------------------------------

Kohdetyyppi:	9 Valmistuspaikat/työpaikat	Haltija:	151 Metsätalous Pohjanmaa
Ajoitus:	7116 Uusi aika	Ylläpitäjä:	151 Metsätalous Pohjanmaa
Rakentamisvuosi:		Kunta:	832 TAIVALKOSKI
Lukumäärä:	1		

Koordinaattiselitys:		Geometria tuotettu:	4 Gps-mittaus, korjaamaton
Koordinaatit:	X 7287879, Y 3562497, Z 232	Löydöt:	

Taustatiedot

Tommi Käsämän tiedonanto

Ympäristön kuvaus

Kohde sijaitsee Rääpysojan varrella suon etelälaidalla soiden suojelualueella. Joen varrella kasvaa koivikkoa ja aluskasvillisuus koostuu ryssänpäämättäistä sekä heinästä. Metsän kehitysluokka on uudistuskypsä metsikkö. Joen yläjuoksulla on Isopaise-niminen suo, joka viittaa niittyviljelyyn.

Kohteen kuvaus

Kivistä ja puusta tehdyn niittypadon jäänteet molemmin puolin Rääpysojaa. Jäljellä on nelionmuotoiset tukijalat sekä puinen patopenger. Padon tukijalka on tehty kivistä, joiden alla on puinen alusta. Alusta on tehty salpaamalla. Alus/tukirakenteiden lisäksi näkyvissä on puinen patopenger joen molemmin puolin. Puisen patopenkereen pituus on n. 15 m per puoli ja padon alus/tukirakenteen koko on 2 x 1,6 m.

Kohteen rajaus

Kohde rajautuu pistemäisesti näkyvien rakenteiden mukaan.

Tulkinta

Niittypato

Lisätietoja***Toimenpiteet******Tarkastukset***

Tila: 3 Toteutettu

Laji: 6 Suojeluarvojen tarkastus

Tarkastusvuosi: 2010

Tarkastuspvm: 3.6.2010

Tarkastaja: H. Kelola-Mäkeläinen

Kuvaus: Taivalkoski kulttuuriperintöinventointi 2010

Viranomais- rekisterinro:		Kunto:	2 Keskinertainen
Arvotus:	8 Muu suojeluarvo	Olotila:	2 Ei käytössä
Selitys:	Elinkeinohistoria	Kohteen suojaus:	9 Muu suojeluarvo
Selitys:		Selitys:	
Ympäristön suojaus:	0 Ei määritelty		
Selitys:			

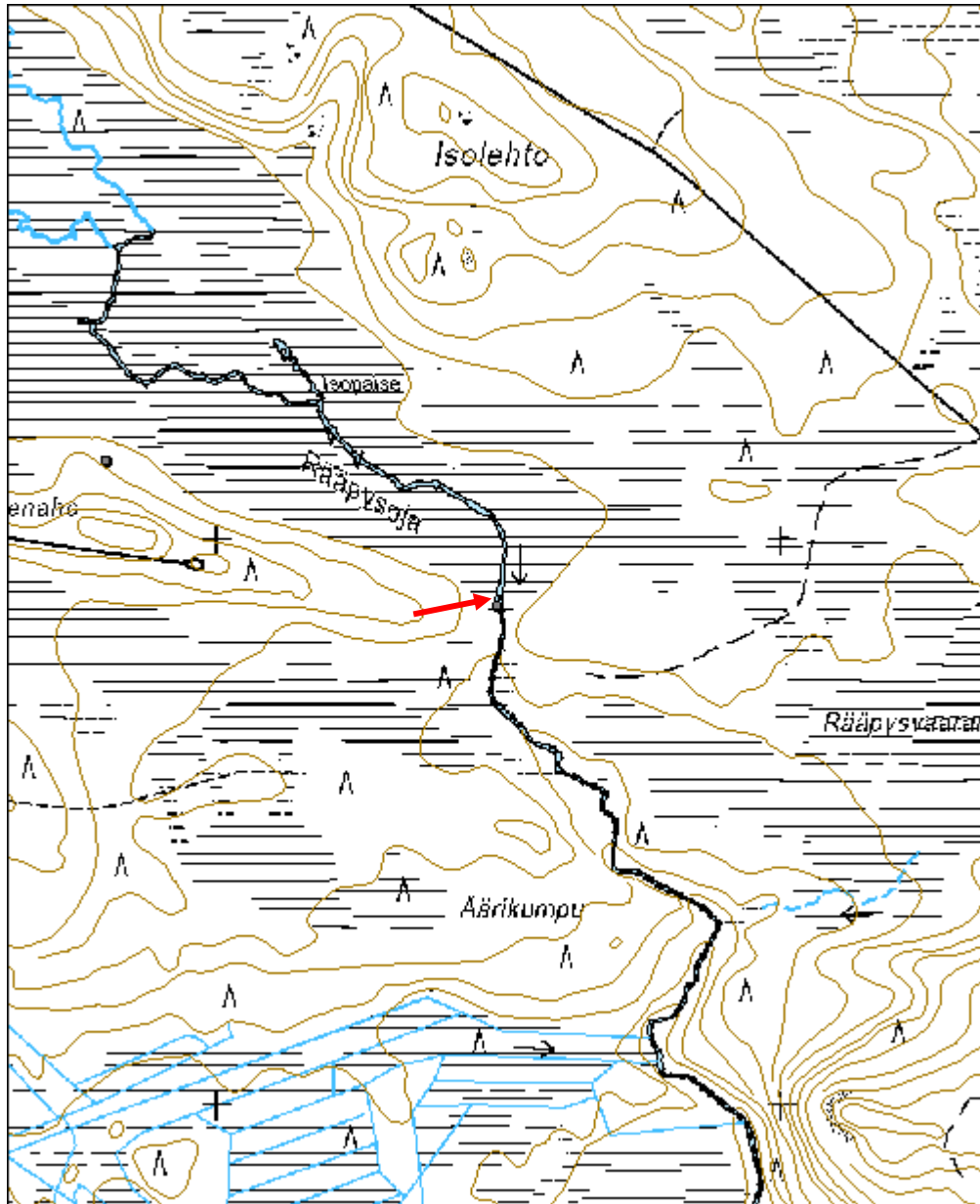


Yleiskuva lännestä.



Itäpuolen patojäännös kuvattu lännestä.

Kohdetyyppi:	9 Valmistuspaikat/työpaikat	Copyright:	© Metsähallitus 2008 © Maanmittauslaitos 1/MML/08
Koordinaatit:	X 7287879, Y 3562497, Z 232	Mittakaava:	1:10000



Paiseenaho niittykämpä jäännös	MH-tunnus: 108708
---------------------------------------	------------------------------

Kohdetyyppi:	9 Valmistuspaikat/työpaikat	Haltija:	151 Metsätalous Pohjanmaa
Ajoitus:	7116 Uusi aika	Ylläpitäjä:	151 Metsätalous Pohjanmaa
Rakentamisvuosi:		Kunta:	832 TAIVALKOSKI
Lukumäärä:	1		

Koordinaattiselitys:		Geometria tuotettu:	4 Gps-mittaus, korjaamaton
Koordinaatit:	X 7288136, Y 3561805, Z 235	Löydöt:	

<i>Taustatiedot</i>
Sutigis-havainto
<i>Ympäristön kuvaus</i>
Kohde sijaitsee vanhassa kuusimetsässä Paiseenahossa suoniityn etelälaidalla. Aluskasvillisuutena kasvaa varpua.
<i>Kohteen kuvaus</i>
Neliskulmaisen pyöröhirsistä tehdyn kämpän jäännös. Korkeimmillaan nähtävissä 4 hirsikertaa kämpän kaakkoisnurkassa. Hirsien päät on sahattu ja kämpä on pitkänurkkainen. Oviaukko sijaitsee pohjoisseinällä. Katossa on kateaineena käytetty tuhta ja hirsien tiivisteinä on ollut sammalta. Osa hirsistä on sisä- ja ulkopuolelta veistetty tasaiseksi. Rakennusmateriaalina on ollut kuusi. Kämpän koko on 4,3 x 4,5 m.
<i>Kohteen rajaus</i>
Kohde rajautuu pistemäisesti näkyvien rajojen mukaan.
<i>Tulkinta</i>
Niittykämpä. Kohteesta n. 740 kaakkoon on niitypato (Reiska-kohde 108422) ja nämä kohteet liittyvät todennäköisesti molemmat niittyviljelyyn.
<i>Lisätietoja</i>

<i>Toimenpiteet</i>

<i>Tarkastukset</i>
Tila: 3 Toteutettu Laji: 6 Suojeluarvojen tarkastus Tarkastusvuosi: 2010 Tarkastuspm: 3.6.2010 Tarkastaja: H. Kelola-Mäkeläinen Kuvaus: Taivalkoski kulttuuriperintöinventointi 2010

Viranomais- rekisterinro:		Kunto:	2 Kesinkertainen
Arvotus:	8 Muu suojeluarvo	Olotila:	2 Ei käytössä
Selitys:	Elinkeinohistoria	Kohteen suojaus:	9 Muu suojeluarvo
Selitys:		Selitys:	

Ympäristön suojaus:	0 Ei määritelty
Selitys:	

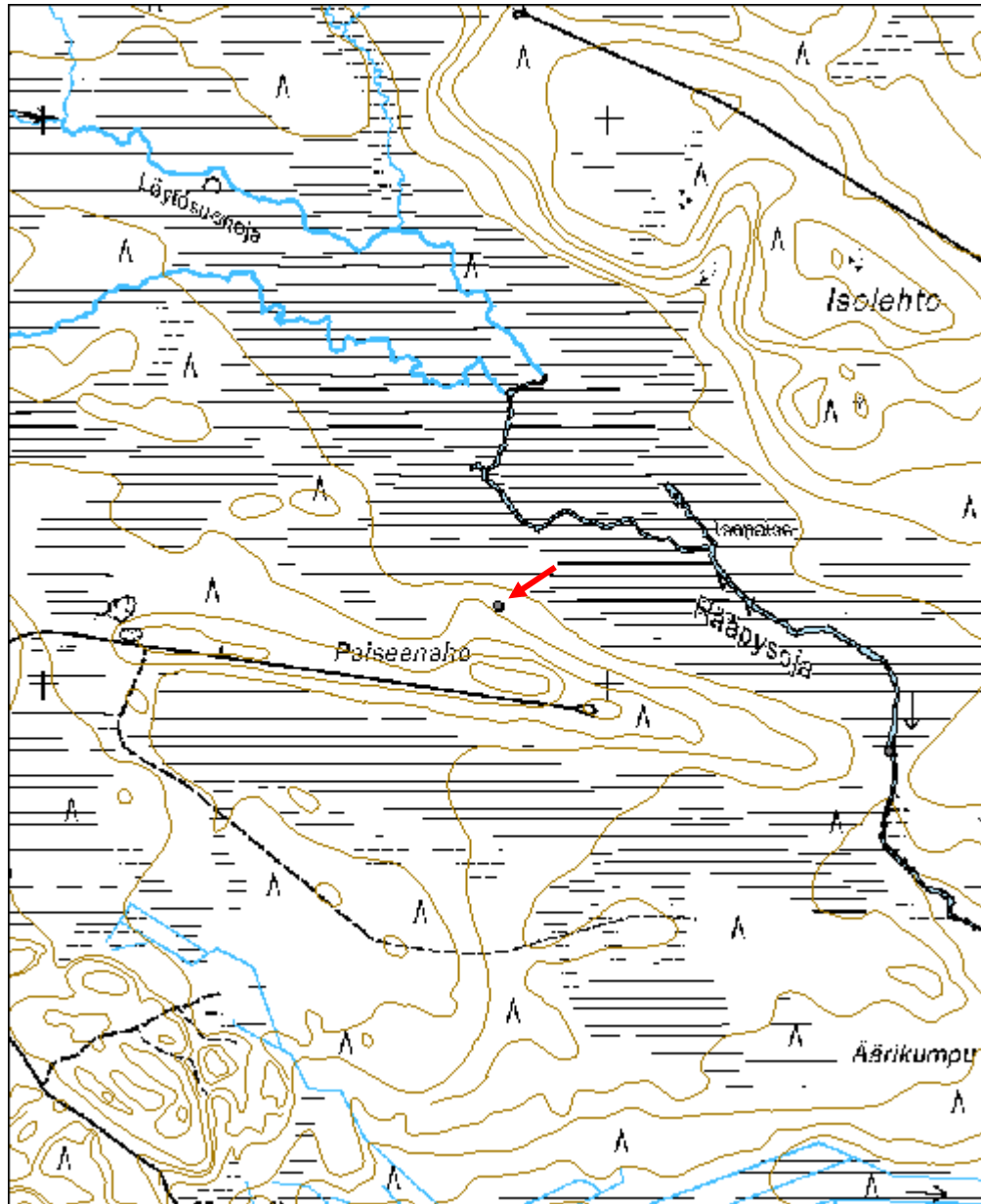


Yleiskuva lännestä.



Niittykämpän lounaisnurkka.

Kohdetyyppi:	9 Valmistuspaikat/työpaikat	Copyright:	© Metsähallitus 2008 © Maanmittauslaitos 1/MML/08
Koordinaatit:	X 7288136, Y 3561805, Z 235	Mittakaava:	1:10000



Suuruslampi pitkospuut jäännös	MH-tunnus: 108726
---------------------------------------	------------------------------

Kohdetyyppi:	99 Muu/määrittelemätön	Haltija:	151 Metsätalous Pohjanmaa
Ajoitus:	7116 Uusi aika	Ylläpitäjä:	151 Metsätalous Pohjanmaa
Rakentamisvuosi:		Kunta:	832 TAIVALKOSKI
Lukumäärä:	1		

Koordinaattiselitys:		Geometria tuotettu:	4 Gps-mittaus, korjaamaton
Koordinaatit:	X 7288523, Y 3560358, Z 235	Löydöt:	

<i>Taustatiedot</i>
Armas Tynin tiedonanto
<i>Ympäristön kuvaus</i>
Kohde sijaitsee suolla Rääpysjärvestä laskevan Rääpysojan varrella.
<i>Kohteen kuvaus</i>
Rääpysojan ylitse menevän pitkospuupolun jäänteet. Paikalla näkyy uudempia puita, joita on käytetty satunnaisen ojan ylitykseen ja näiden alla näkyy vedessä alkuperäiseen polkuun kuuluvia pitkospuuta. Suolta ei inventoinnissa löytynyt muita pitkospuiden jäänteitä, niitä oli säilynyt vain ojan ylityspaikassa.
<i>Kohteen rajaus</i>
Kohde rajautuu pistemäisesti näkyvien rajojen mukaan.
<i>Tulkinta</i>
Pitkospuut ovat olleet osa kirkkopolkua, joka on johtanut Koitilasta vanhalle kirkolle Jokijärvelle. Jokijärven kirkko rakennettiin 1847-1848 Hiltusenniemielle silloisen Pudasjärven alueelle, josta se siirrettiin 1877 Taivalkoskelle Anninpalonmäelle. Kirkko tuhoutui tulipalossa 1925. Polkua on käytetty kirkon siirron jälkeenkin ja haastateltava Armas Tyni arvioi sen olleen käytössä vielä 1920-luvulla.
<i>Lisätietoja</i>
Vahtola, Jouko (toim.) (1979). Taivalkosken seurakunta 1879–1979. Taivalkosken seurakunta, Taivalkoski.

<i>Toimenpiteet</i>

<i>Tarkastukset</i>		
Tila: 3 Toteutettu	Laji: 6 Suojeluarvojen tarkastus	Tarkastusvuosi: 2010
Tarkastuspvm: 3.6.2010	Tarkastaja: H. Kelola-Mäkeläinen	
Kuvaus: Taivalkoski kulttuuriperintöinventointi 2010		

Viranomais- rekisterinro:		Kunto:	1 Hyvä
Arvotus:	8 Muu suojeluarvo	Olotila:	2 Ei käytössä
Selitys:		Kohteen suojaus:	9 Muu suojeluarvo
Selitys:		Selitys:	

Ympäristön suojaus:	0 Ei määritelty
Selitys:	

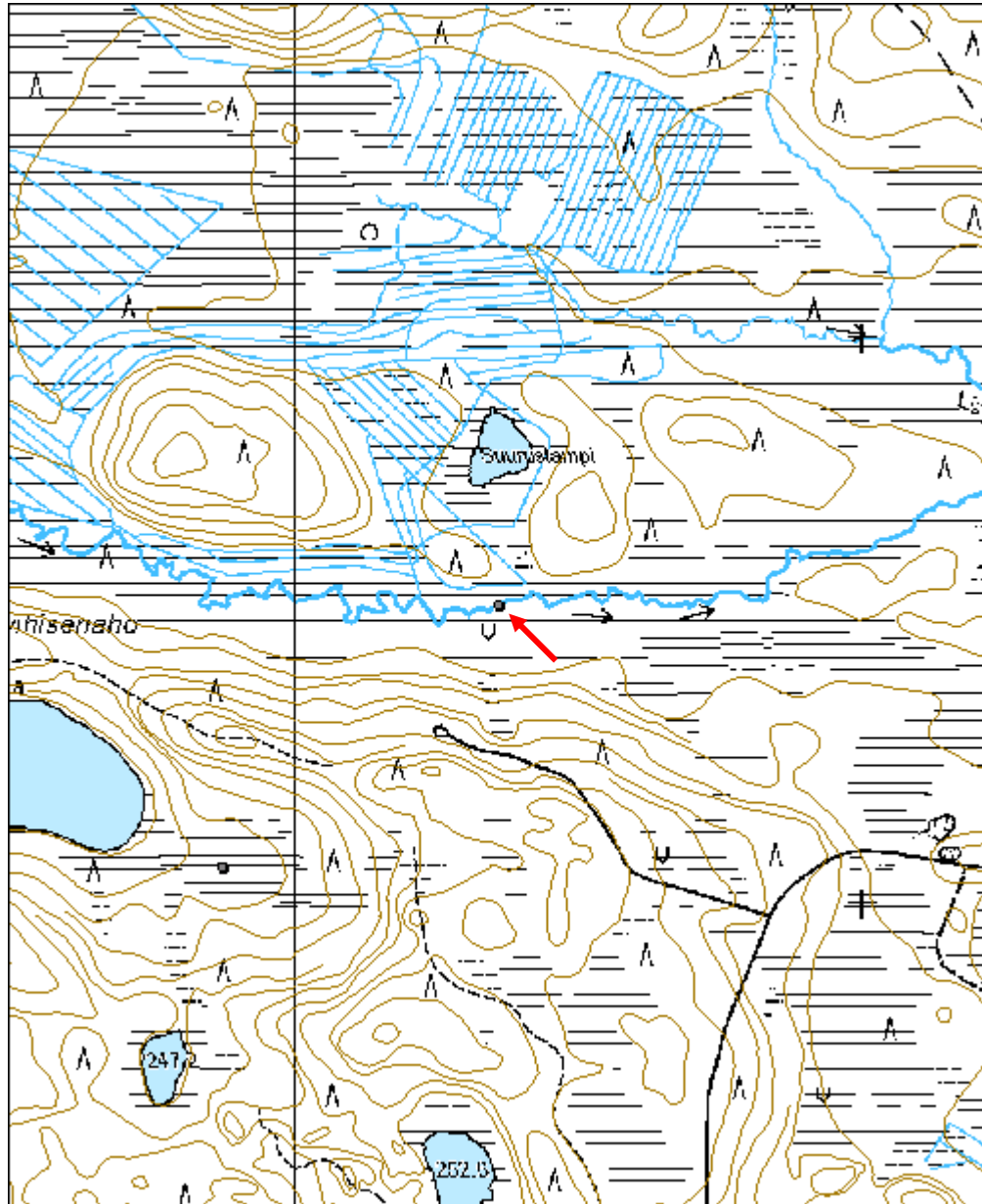


Pitkospuuta vedessä Rääpysojan ylityspaikassa, etelästä.



Yleiskuva uudemmista ja vanhoista pitkospuista, etelästä.

Kohdetyyppi:	99 Muu/määrittelemätön	Copyright:	© Metsähallitus 2008 © Maanmittauslaitos 1/MML/08
Koordinaatit:	X 7288523, Y 3560358, Z 235	Mittakaava:	1:10000



Harjala 2 rakennus jäännös	MH-tunnus: 108887
-----------------------------------	------------------------------

Kohdetyyppi:	1 Asuinpaikat	Haltija:	151 Metsätalous Pohjanmaa
Ajoitus:	7116 Uusi aika	Ylläpitäjä:	151 Metsätalous Pohjanmaa
Rakentamisvuosi:		Kunta:	832 TAIVALKOSKI
Lukumäärä:	3		

Koordinaattiselitys:		Geometria tuotettu:	4 Gps-mittaus, korjaamaton
Koordinaatit:	X 7275472, Y 3571030, Z 251	Löydöt:	

<i>Taustatiedot</i>
Kari Polojärven tiedonanto
<i>Ympäristön kuvaus</i>
Kohteet sijaitsevat vanhalla peltoaukealla. Pellolla kasvaa heinää ja vadelpensaita.
<i>Kohteen kuvaus</i>
Peltoaukealla on kolmen rakennuksen jäänteet. Näistä rakennuksen jäännös 1 (x= 3571061, y= 7275483) erottuu maastosta kohoumana suuren haavan tuntumassa. Rakennuksen jäännöksestä on nähtävissä vain muutamia heinän peittämiä kiviä. Rakennuksen koko on ollut n. 6 x 6 m.
Rakennuksen jäännös 2 (x= 3571030, y= 7275472) sijaitsee rakennuksen jäännöksestä 1 n. 33 m koilliseen. Paikalla on sijainnut suorakaiteenmuotoinen 13,5 x 4,5 m kokoinen uunillinen rakennuksen jäännös. Rakennuksesta on näkyvissä koillisnurkassa nurkkakivi ja länsinurkalla pieni pätkä hirttä. Muuten rakennus on heinän ja puiden peitossa. Uuni on sijainnut rakennuksen keskellä ja siitä on jäljellä enää kasa kiviä. Rakennusmateriaalina on käytetty myös tiiltä. Rakennuksen jäännös 2 erottuu pellolla koivujen ja pihlajan ympäröimänä kohoumana.
Rakennuksen jäännös 3 (x= 3571060, y= 7275452) sijaitsee puolestaan n. 36 m kaakkoon rakennuksen jäänteestä 1. Rakennuksen jäännös erottuu maastossa n. 4 x 5 m kokoisena suorakaiteenmuotoisena kaivantona. Sen keskellä on vielä noin metrin levyinen oja.
<i>Kohteen rajaus</i>
Kohteen GPS-piste on otettu rakennuksen jäännöksen 1 keskeltä.
<i>Tulkinta</i>
Rakennuksen jäännös 1: sauna Rakennuksen jäännös 2: asuintalo Rakennuksen jäännös 3: kellari
<i>Lisätietoja</i>

<i>Toimenpiteet</i>

Tarkastukset

Tila: 3 Toteutettu Laji: 6 Suojeluarvojen tarkastus Tarkastusvuosi: 2010
 Tarkastuspvm: 8.6.2010 Tarkastaja: H. Kelola-Mäkeläinen
 Kuvaus: Taivalskoski kulttuuriperintöinventointi 2010

**Viranomais-
rekisterinro:**

Kunto: 3 Huono

Olotila: 2 Ei käytössä

Arvotus: 8 Muu suojeluarvo

**Kohteen
suojelu:** 9 Muu suojeluarvo

Selitys:

Selitys:

**Ympäristön
suojelu:**

0 Ei määritely

Selitys:

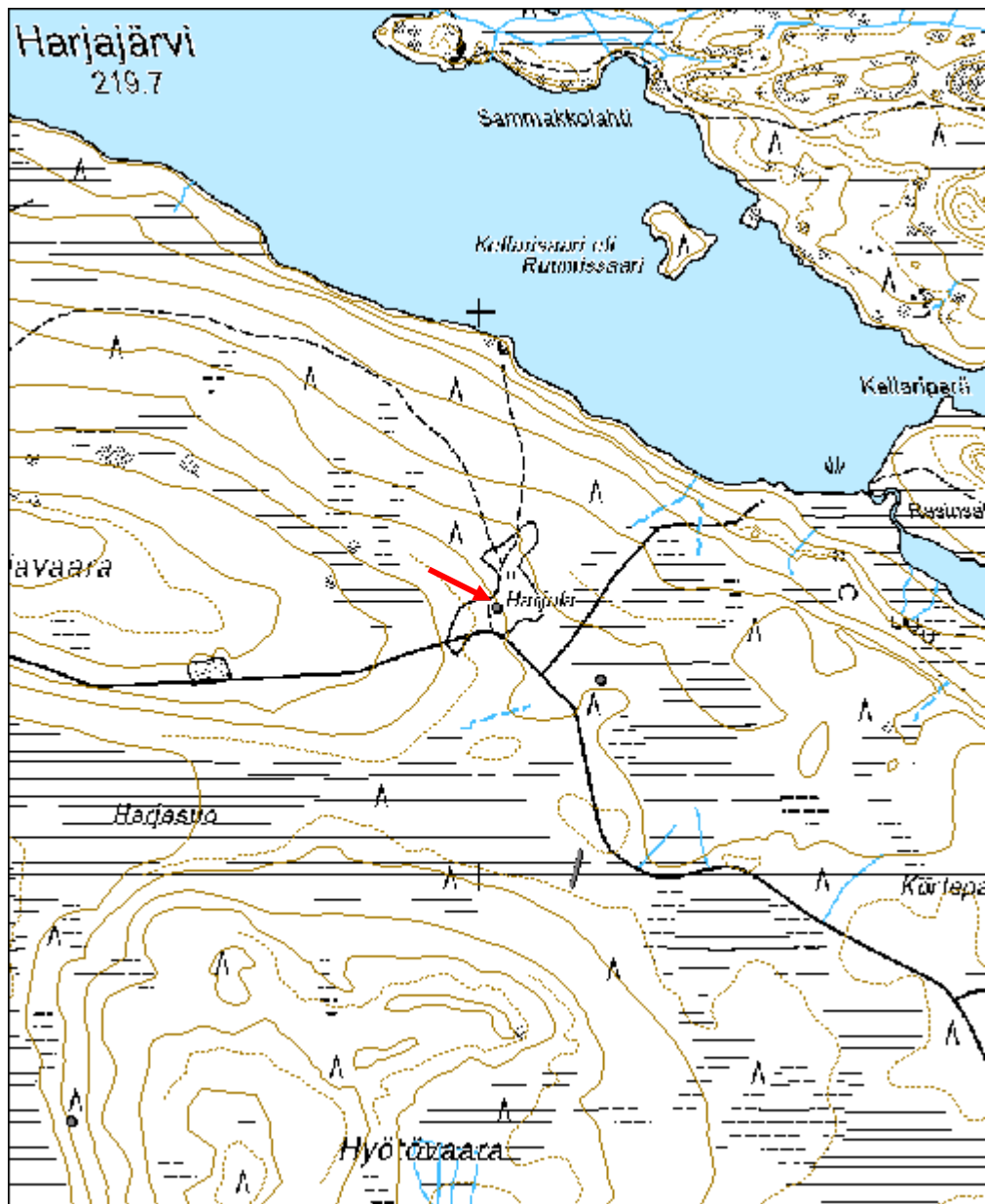


Yleiskuva lännestä.



Rakennuksen jäännös 2 kuvattu pohjoisesta.

Kohdetyyppi:	1 Asuinpaikat	Copyright:	© Metsähallitus 2008 © Maanmittauslaitos 1/MML/08
Koordinaatit:	X 7275472, Y 3571030, Z 251	Mittakaava:	1:10000



Harjasuo pitkospuut	MH-tunnus: 108921
----------------------------	------------------------------

Kohdetyyppi:	99 Muu/määrittelemätön	Haltija:	151 Metsätalous Pohjanmaa
Ajoitus:	7116 Uusi aika	Ylläpitäjä:	151 Metsätalous Pohjanmaa
Rakentamisvuosi:		Kunta:	832 TAIVALKOSKI
Lukumäärä:	1		

Koordinaattiselitys:		Geometria tuotettu:	4 Gps-mittaus, korjaamaton
Koordinaatit:	X 7275010, Y 3571171, Z 252	Löydöt:	

<i>Taustatiedot</i>
Kari Polojärven tiedonanto
<i>Ympäristön kuvaus</i>
Harjasuon kapea itäosa, jota ympäröi havumetsä. Metsän kehitysluokka on uudistuskypsä metsikkö.
<i>Kohteen kuvaus</i>
Pitkospuun jäänteet, jotka ylittävät kapea soisen osan. Paikoin puita on vielä kaksi rinnakkain. Polku on johtanut Harjalaan (Reiska-kohde 108887).
<i>Kohteen rajaus</i>
Kohde rajautuu viivamaisesti maastossa näkyvien jäänteiden perusteella.
<i>Tulkinta</i>
Pitkospuut
<i>Lisätietoja</i>

<i>Toimenpiteet</i>

<i>Tarkastukset</i>
Tila: 3 Toteutettu Laji: 6 Suojeluarvojen tarkastus Tarkastusvuosi: 2010
Tarkastuspvm: 8.6.2010 Tarkastaja: H. Kelola-Mäkeläinen
Kuvaus: Taivalkoski kulttuuriperintöinventointi 2010

Viranomaisrekisterinro:		Kunto:	2 Keskinertainen
		Olotila:	2 Ei käytössä
Arvotus:	8 Muu suojeluarvo	Kohteen suojelu:	9 Muu suojeluarvo

Selitys:	Selitys:
Ympäristön suojelu:	0 Ei määritelty
Selitys:	

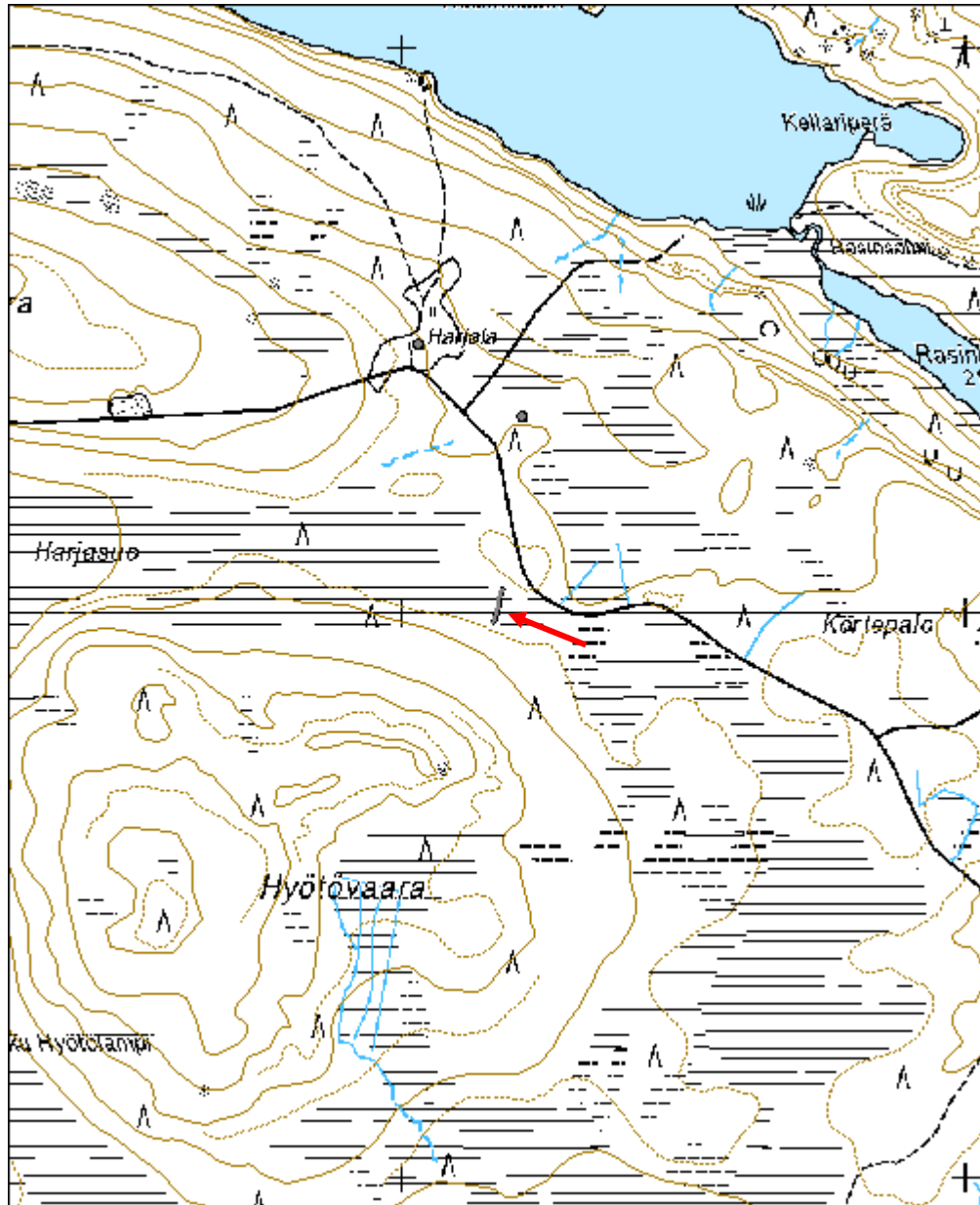


Yleiskuva etelästä.



Lähikuva etelästä.

Kohdetyyppi:	99 Muu/määrittelemätön	Copyright:	© Metsähallitus 2008 © Maanmittauslaitos 1/MML/08
Koordinaatit:	X 7275010, Y 3571171, Z 252	Mittakaava:	1:10000



Kylmäluomanharju 1 silta jäännös	MH-tunnus: 110353
---	------------------------------

Kohdetyyppi:	99 Muu/määrittelemätön	Haltija:	151 Metsätalous Pohjanmaa
Ajoitus:	7116 Uusi aika	Ylläpitäjä:	151 Metsätalous Pohjanmaa
Rakentamisvuosi:		Kunta:	832 TAIVALKOSKI
Lukumäärä:	1		

Koordinaattiselitys:		Geometria tuotettu:	4 Gps-mittaus, korjaamaton
Koordinaatit:	X 7276633, Y 3574910, Z 240	Löydöt:	

<i>Taustatiedot</i>
Kohde löytyi etsittäessä kämpän pohjaa.
<i>Ympäristön kuvaus</i>
Kohde sijaitsee Hoikkajärven länsipäässä olevan joen suussa. Paikalla johtaa pieni polku. Alue kuuluu Kylmäluoman retkeilyalueeseen.
<i>Kohteen kuvaus</i>
Paikalla on romahtaneen sillan jäännöksiä. Etelärannalla joen penkkaa on paranneltu ja tuettu kivillä siltaa varten. Sillan puisia jäänteitä näkyy joessa ja niissä on vielä isoja metallipultteja näkyvillä. Siltaa on käytetty kulkuväylänä Hoikkajärven pohjoisrannalla sijainneille tukkikämpille.
<i>Kohteen rajaus</i>
Kohde rajautuu pistemäisesti näkyvien rakenteiden mukaan.
<i>Tulkinta</i>
Sillan jäännös
<i>Lisätietoja</i>

<i>Toimenpiteet</i>

<i>Tarkastukset</i>
Tila: 3 Toteutettu Laji: 6 Suojeluarvojen tarkastus Tarkastusvuosi: 2010
Tarkastuspvm: 9.6.2010 Tarkastaja: H. Kelola-Mäkeläinen
Kuvaus: Taivalkoski kulttuuriperintöinventointi 2010

Viranomaisrekisterinro:		Kunto:	3 Huono
		Olotila:	2 Ei käytössä
Arvotus:	8 Muu suojeluarvo	Kohteen	9 Muu suojeluarvo

Selitys:	suojelu: Selitys:
Ympäristön suojelu:	99 Muu suojeluarvoa sisältävä alue
Selitys:	Retkeilyalue

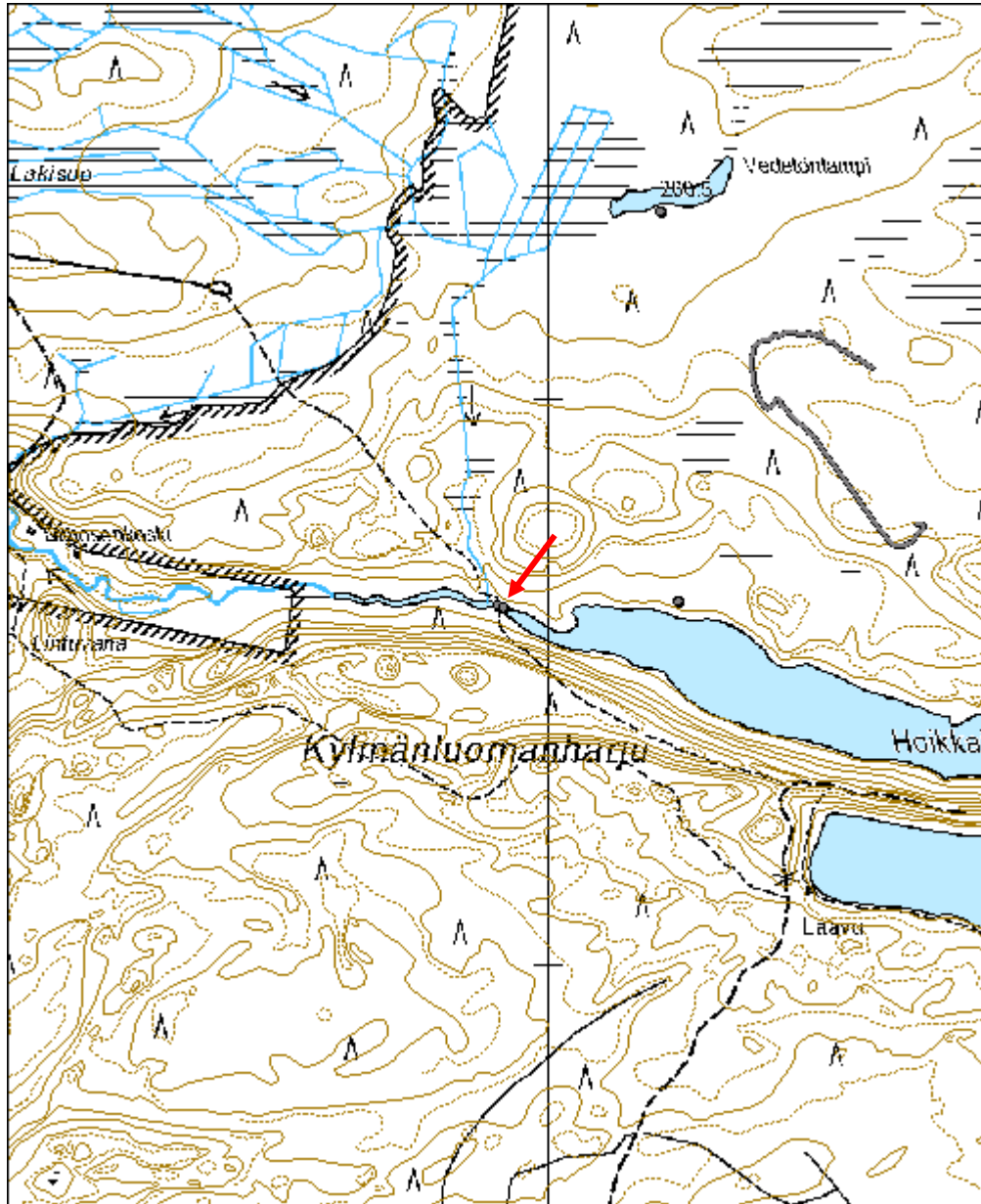


Sillan tukirakenteita kuvattu etelästä.



Yleiskuva etelästä.

Kohdetyyppi:	99 Muu/määrittelemätön	Copyright:	© Metsähallitus 2008 © Maanmittauslaitos 1/MML/08
Koordinaatit:	X 7276633, Y 3574910, Z 240	Mittakaava:	1:10000



Kylmäluomanharju 2 pato jäännös	MH-tunnus: 110356
--	------------------------------

Kohdetyyppi:	9 Valmistuspaikat/työpaikat	Haltija:	151 Metsätalous Pohjanmaa
Ajoitus:	7116 Uusi aika	Ylläpitäjä:	151 Metsätalous Pohjanmaa
Rakentamisvuosi:		Kunta:	832 TAIVALKOSKI
Lukumäärä:	1		

Koordinaattiselitys:		Geometria tuotettu:	4 Gps-mittaus, korjaamaton
Koordinaatit:	X 7276629, Y 3574920, Z 240	Löydöt:	

<i>Taustatiedot</i>
Uusi löytö. Löytyi etsittäessä kämpän jäännöksiä.
<i>Ympäristön kuvaus</i>
Kohde sijaitsee Hoikkajärven länsipäässä olevan joen suulla. Vieressä n. 10 m päässä on sillan jäänteet (Reiska-kohde 110353).
<i>Kohteen kuvaus</i>
Paikalla on puisen padon jäänteet. Pato liittyy paikallisten lähteiden mukaan tukin uittoon.
<i>Kohteen rajaus</i>
Kohde rajautuu pistemäisesti näkyvien rakenteiden mukaan.
<i>Tulkinta</i>
Uittopadon jäänteet. Niilo Piisilä on metsänhoitotieteen laudaturtyössään vuonna 1975 merkinnyt kyseiseen paikkaan uittopadon.
<i>Lisätietoja</i>
Piisilä, Niilo 1975. Kylmäluoman retkeilyalueen käyttö- ja hoitosuunnitelma. Metsänhoitotieteen laudaturtyö metsätutkintoa varten.

<i>Toimenpiteet</i>

<i>Tarkastukset</i>
Tila: 3 Toteutettu Laji: 6 Suojeluarvojen tarkastus Tarkastusvuosi: 2010 Tarkastuspvm: 9.6.2010 Tarkastaja: H. Kelola-Mäkeläinen Kuvaus: Taivalkoski kulttuuriperintöinventointi 2010

Viranomaisrekisterinro:	Kunto: 2 Keskinertainen
	Olotila: 2 Ei käytössä

Arvotus:	8 Muu suojeluarvo	Kohteen suojelu:	9 Muu suojeluarvo
Selitys:		Selitys:	

Ympäristön suojelu:	99 Muu suojeluarvoa sisältävä alue
Selitys:	Retkeilyalue

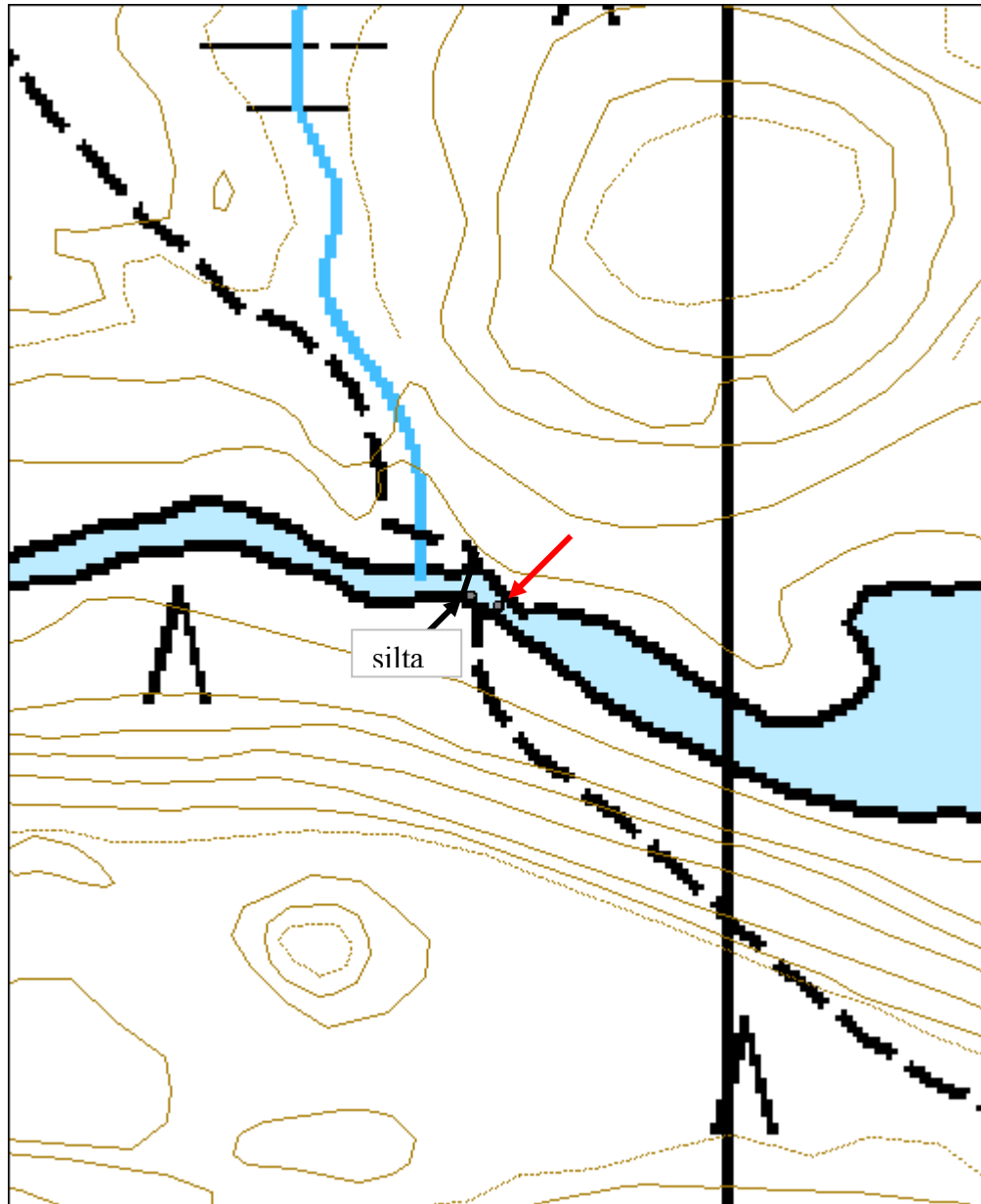


Yksityiskohtakuva padon pohjoispään rakenteista, etelästä.



Yleiskuva etelästä.

Kohdetyyppi:	9 Valmistuspaikat/työpaikat	Copyright:	© <i>Metsähallitus 2008</i> © <i>Maanmittauslaitos 1/MML/08</i>
Koordinaatit:	X 7276629, Y 3574920, Z 240	Mittakaava:	1:2000



Pirinvaara rajamerkki	MH-tunnus: 110409
------------------------------	------------------------------

Kohdetyyppi:	17 Kivi- ja maarakenteet	Haltija:	151 Metsätalous Pohjanmaa
Ajoitus:	7116 Uusi aika	Ylläpitäjä:	151 Metsätalous Pohjanmaa
Rakentamisvuosi:		Kunta:	832 TAIVALKOSKI
Lukumäärä:	1		

Koordinaattiselitys:		Geometria tuotettu:	4 Gps-mittaus, korjaamaton
Koordinaatit:	X 7272634, Y 3537683, Z 310	Löydöt:	

<i>Taustatiedot</i>
Sutigis-havainto
<i>Ympäristön kuvaus</i>
Kohteen ympäristö on harvaa mänty- ja kuusimetsää. Aluskasvillisuutena kasvaa varpua ja sammalta. Metsän kehitysluokka uudistuskypsämetsikkö.
<i>Kohteen kuvaus</i>
Rajamerkki sijaitsee Pirinvaaran korkeimmalla kohdalla n. 5 m koilliseen vaaran ylittävästä UKK-reittiin kuuluvasta polusta. Rajapyykki on rakennettu erikokoisista ja -muotoisista kivistä ja se on tehty muutaman suuremman kiven/kalliopaljastuman varaan. Kivikasa on muodoltaan kartiomainen ja sen päällä on yksi pystyyn laitettu terävä laakakivi. Rajamerkin korkeus on n. 1,7 m ja sen halkaisija on n. 1,2 m.
<i>Kohteen rajaus</i>
Kohde rajautuu pistemäisesti näkyvien rajojen mukaan.
<i>Tulkinta</i>
Jonkinlainen rajapyykki tai maanmittareiden tekemä merkki.
<i>Lisätietoja</i>

<i>Toimenpiteet</i>

<i>Tarkastukset</i>
Tila: 3 Toteutettu Laji: 6 Suojeluarvojen tarkastus Tarkastusvuosi: 2010
Tarkastuspv: 14.6.2010 Tarkastaja: H. Kelola-Mäkeläinen
Kuvaus: Taivalkoski kulttuuriperintöinventointi 2010

Viranomais-	Kunto: 1 Hyvä
--------------------	----------------------

rekisterinro:		Olotila:	2 Ei käytössä
Arvotus:	8 Muu suojeluarvo	Kohteen suojelu:	9 Muu suojeluarvo
Selitys:		Selitys:	
Ympäristön suojelu:	0 Ei määritelty		
Selitys:			

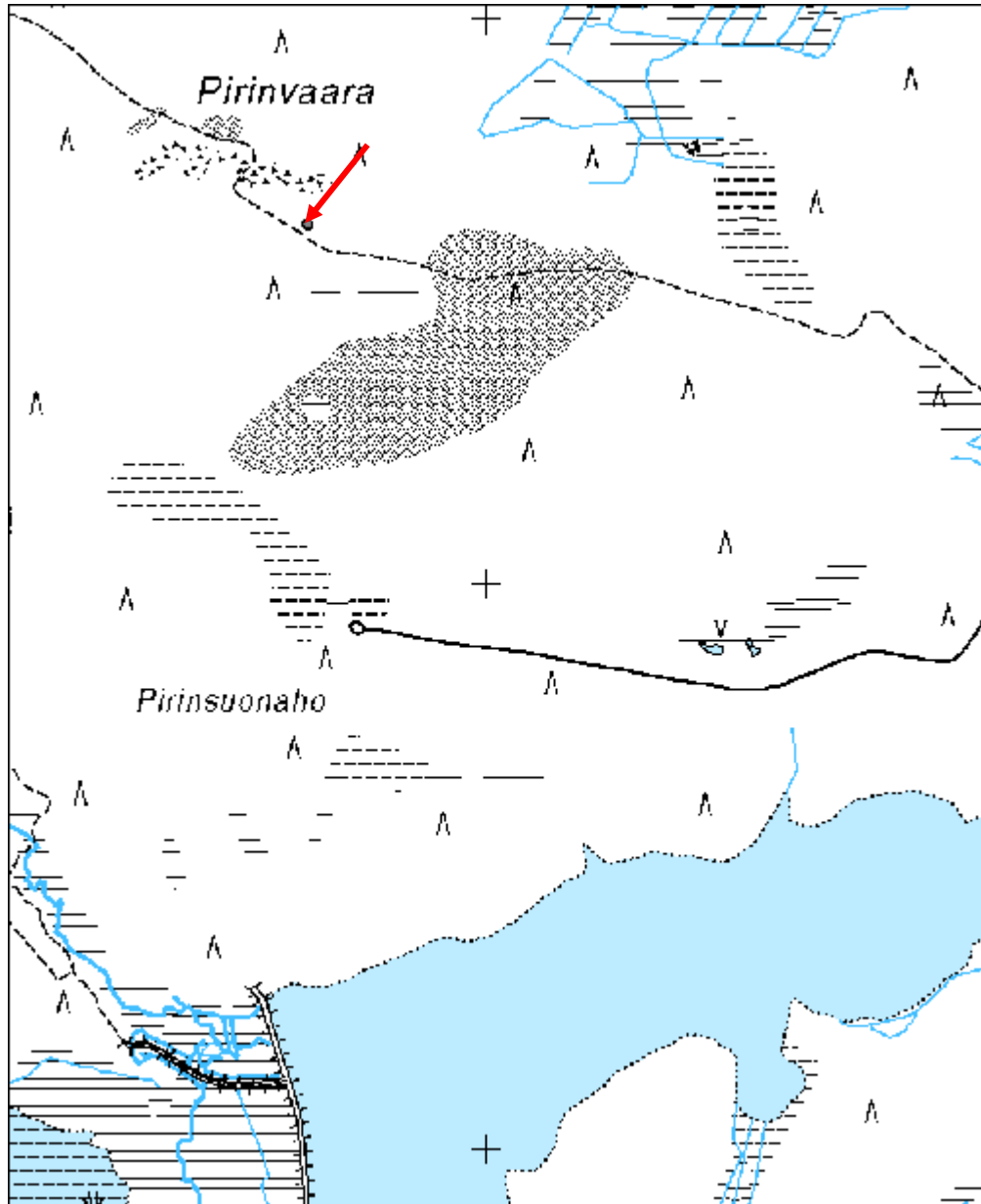


Kuva lounaasta.



Kuva idästä.

Kohdetyyppi:	17 Kivi- ja maarakenteet	Copyright:	© Metsähallitus 2008 © Maanmittauslaitos 1/MML/08
Koordinaatit:	X 7272634, Y 3537683, Z 310	Mittakaava:	1:10000



Lohilampi rakennus jäännös	MH-tunnus: 110442
-----------------------------------	------------------------------

Kohdetyyppi:	9 Valmistuspaikat/työpaikat	Haltija:	151 Metsätalous Pohjanmaa
Ajoitus:	7116 Uusi aika	Ylläpitäjä:	151 Metsätalous Pohjanmaa
Rakentamisvuosi:		Kunta:	832 TAIVALKOSKI
Lukumäärä:	1		

Koordinaattiselitys:		Geometria tuotettu:	4 Gps-mittaus, korjaamaton
Koordinaatit:	X 7269492, Y 3538991, Z 210	Löydöt:	

Taustatiedot

Mauno Tynin tiedonanto.

Ympäristön kuvaus

Kohde sijaitsee pienen Lohilammen luoteisrannalla mäntykankaalla harvennushakkuualueen laidalla. Metsän kehitysluokka on uudistuskypsämetsikkö.

Kohteen kuvaus

Paikalla on ison suorakaiteenmuotoisen 25-30 cm paksuisista hirsistä tehdyn rakennuksen jäännös ja siitä n. 30 lounaaseen pilkkapuu

Rakennuksesta on korkeimmillaan jäljellä kuusi hirsikertaa sen kaakkoisnurkassa. Seinien tiivistemateriaalina on käytetty sammalta ja hirsien päät on veistetty kirveellä. Rakennukseen on kuulunut erillinen eteinen luoteisseinällä. Lisäksi se on ollut jaettu kahteen osaan väliseinällä. Katosta on jäljellä rakennuksen jäännöksen keskelle tipahtanut kurkihirsi. Rakennuksen suuremmissa huoneissa sen lounaispuolella on kaksi kivistä tehdyn uunin jäännöstä. Rakennuksen pituus on 16 m ja leveys 8 m. Eteisen koko on 4 x 3,3 m. Huoneet ovat kooltaan 7 x 8 ja 9 x 8 m.

Rakennuksen jäänteestä n. 30 m lounaaseen on vanha kelopuu (x= 3538963, y= 7269483), jota kiertää n. 1-1,2 m korkeudella kirveellä kaulattu rengas. Renkaan yläpuolella puun pohjoislaidalla on osin umpeenkasvanut pilkka. Pilkassa näkyy vielä kaksi vinoa viivaa.

Kohteen rajaus

Kohde rajautuu pistemäisesti näkyvien rakenteiden mukaan.

Tulkinta

Rakennuksen jäännös ja pilkkapuu

Lisätietoja

Toimenpiteet

Tarkastukset

Tila: 3 Toteutettu	Laji: 6 Suojeluarvojen tarkastus	Tarkastusvuosi: 2010
Tarkastuspvm: 14.6.2010	Tarkastaja: H. Kelola-Mäkeläinen	
Kuvaus: Taivalkoski kulttuuriperintöinventointi 2010		

Viranomais- rekisterinro:		Kunto:	2 Kesinkertainen
Arvotus:	8 Muu suojeluarvo	Olotila:	2 Ei käytössä
Selitys:	Metsänkätönhistoria, asutushistoria	Kohteen suojelu:	9 Muu suojeluarvo
		Selitys:	

Ympäristön suojelu:	0 Ei määritelty
Selitys:	

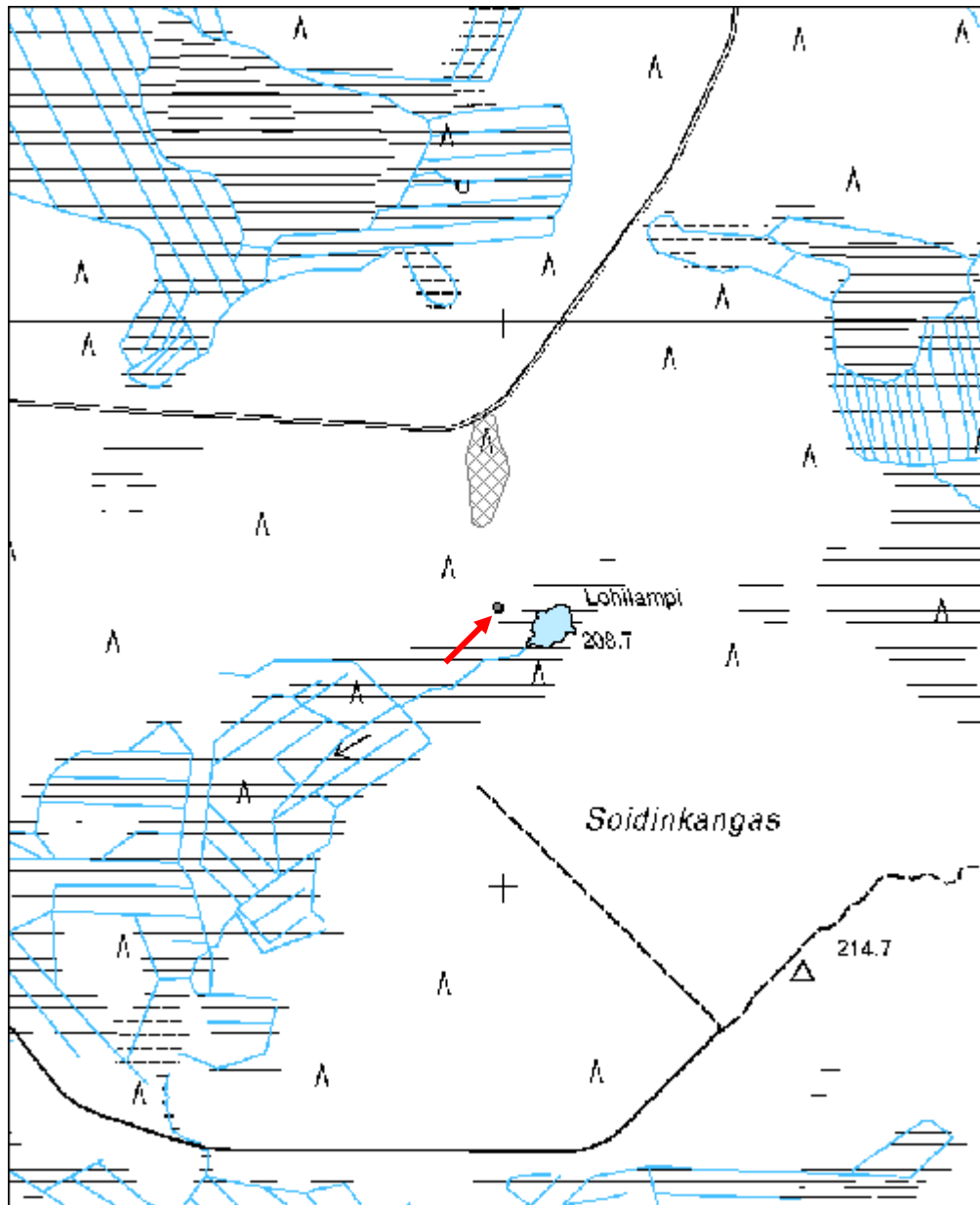


Rakennuksen kaakkoisnurkka.



Lounaisnurkan uunin/kiukaan jäänteet.

Kohdetyyppi:	9 Valmistuspaikat/työpaikat	Copyright:	© Metsähallitus 2008 © Maanmittauslaitos 1/MML/08
Koordinaatit:	X 7269492, Y 3538991, Z 210	Mittakaava:	1:10000



Lohivaara pilkkapuu	MH-tunnus: 110592
----------------------------	------------------------------

Kohdetyyppi:	99 Muu/määrittelemätön	Haltija:	151 Metsätalous Pohjanmaa
Ajoitus:	7116 Uusi aika	Ylläpitäjä:	151 Metsätalous Pohjanmaa
Rakentamisvuosi:		Kunta:	832 TAIVALKOSKI
Lukumäärä:	5		

Koordinaattiselitys:		Geometria tuotettu:	8 Digitointi, mittakaava <1:20000
Koordinaatit:	X 7269738, Y 3538972, Z 230	Löydöt:	

Taustatiedot

Kohde löytyi tarkastettaessa Reiska-kohdetta 110442.

Ympäristön kuvaus

Harva mäntymetsä, jossa aluskasvillisuutena varpua ja sammalta. Metsän kehitysluokka on uudistuskypsämetsikkö.

Kohteen kuvaus

Paikalla on viisi puuta, joissa kaikissa on erilaisia kirveellä tehtyjä jälkiä. Kahdessa puusta on kirveellä tehty raksi ja siitä noin 10 cm alempana kulkee kirveellä kaulattu noin 10 cm paksuinen vyöhyke. Myös muita puuta on kaulattu. Puista neljä on kelohonkia, joista kaksi on jo kaatunut. Aivan tien vieressä on vielä elävä mänty, jonka yhdelle laidalla on tehty pilkka kirveellä, mutta siihen ei ole veistetty mitään.

Pilkkapuiden koordinaatit ovat:

x= 3538961 y= 7269653

x= 3538958 y= 7269689

x= 3538993 y= 7369735

x= 3538953 y= 7269752

x= 3538969 y= 7269837

Kohteen rajaus

Kohde rajautuu aluemaisesti.

Tulkinta

Pilkkapuita, jotka voivat olla joko merkkipuina jonkinlaiselle polulle, joka on johtanut Lohilammen rannalla olleelle rakennukselle tai ne voivat liittyä tervanpolttoon ja puut ovat jääneet syystä tai toisesta kaatamatta.

Lisätietoja

Toimenpiteet

Tarkastukset

Tila: 3 Toteutettu Laji: 6 Suojeluarvojen tarkastus Tarkastusvuosi: 2010
 Tarkastuspvm: 14.6.2010 Tarkastaja: H. Kelola-Mäkeläinen
 Kuvaus: Taivalkoski kulttuuriperintöinventointi 2010

**Viranomais-
rekisterinro:**

Kunto: 2 Kesinkertainen

Olotila: 2 Ei käytössä

Arvotus: 8 Muu suojeluarvo

**Kohteen
suojelu:** 9 Muu suojeluarvo

Selitys:

Selitys:

**Ympäristön
suojelu:**

0 Ei määritely

Selitys:

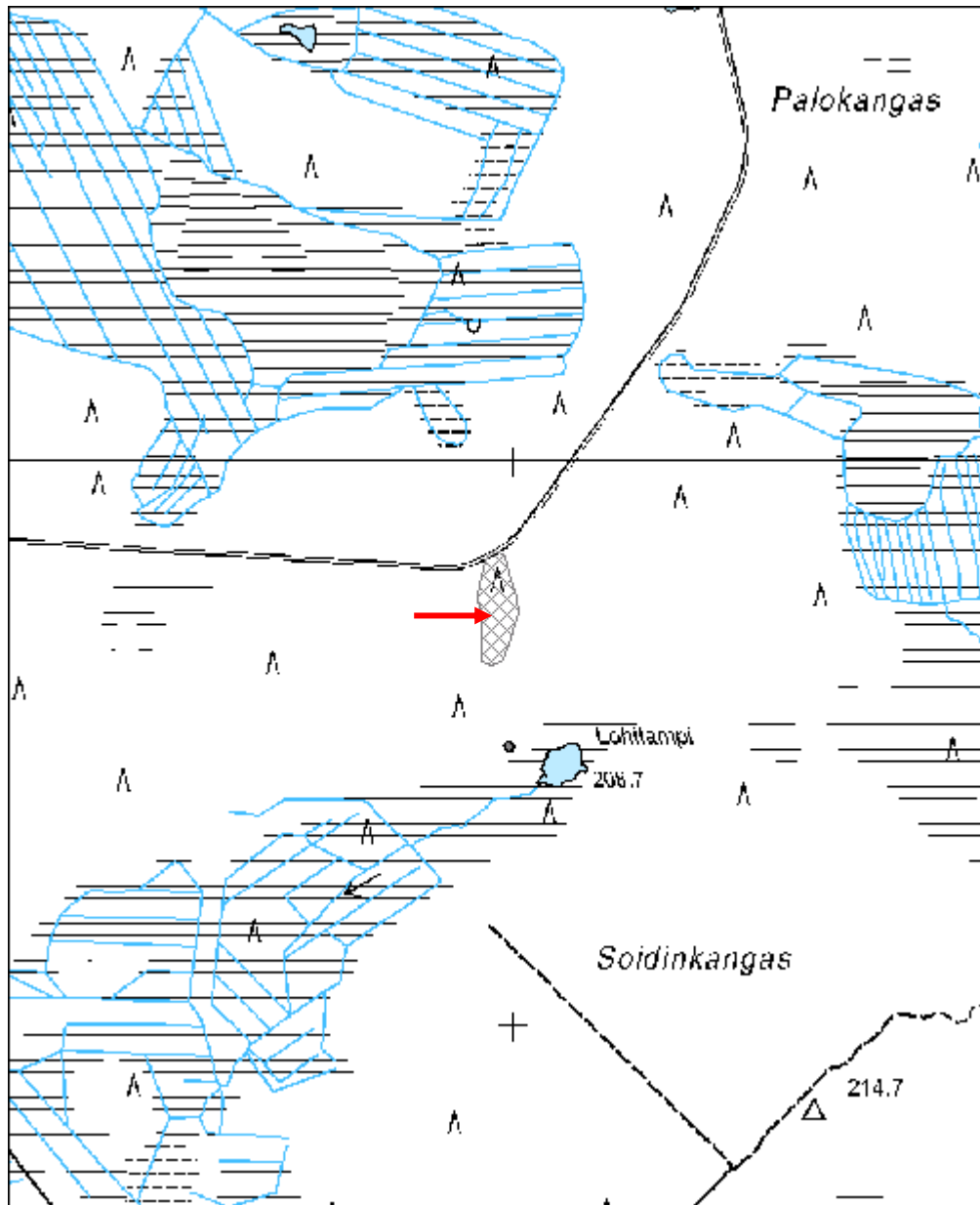


Kaulattu mänty, jossa kirveellä tehty risti.



Tien vieressä olevan männyn pilkka koillisesta.

Kohdetyyppi:	99 Muu/määrittelemätön	Copyright:	© Metsähallitus 2008 © Maanmittauslaitos 1/MML/08
Koordinaatit:	X 7269738, Y 3538972, Z 230	Mittakaava:	1:10000



Järvenvaara leimapuu	MH-tunnus: 110618
-----------------------------	------------------------------

Kohdetyyppi:	99 Muu/määrittelemätön	Haltija:	151 Metsätalous Pohjanmaa
Ajoitus:	7116 Uusi aika	Ylläpitäjä:	151 Metsätalous Pohjanmaa
Rakentamisvuosi:		Kunta:	832 TAIVALKOSKI
Lukumäärä:	1		

Koordinaattiselitys:		Geometria tuotettu:	4 Gps-mittaus, korjaamaton
Koordinaatit:	X 7274071, Y 3541217, Z 229	Löydöt:	

<i>Taustatiedot</i>
Löytyi tarkastettaessa muita kohteita.
<i>Ympäristön kuvaus</i>
Kohde sijaitsee aivan metsäautotien vieressä mäntykankaalla avohakkuualueen tuntumassa.
<i>Kohteen kuvaus</i>
Paikalla kasvaa suuri mänty, jossa on kaksi kirveellä tehtyä pilkkaa. Toinen pilkoista on jo osittain kasvanut umpeen, mutta siinä on nähtävissä vielä Metsähallituksen salmiakkikuvioinen leima.
<i>Kohteen rajaus</i>
Kohde rajautuu pistemäisesti.
<i>Tulkinta</i>
Leimapuu
<i>Lisätietoja</i>

<i>Toimenpiteet</i>

<i>Tarkastukset</i>
Tila: 3 Toteutettu Laji: 6 Suojeluarvojen tarkastus Tarkastusvuosi: 2010
Tarkastuspvm: 14.6.2010 Tarkastaja: H. Kelola-Mäkeläinen
Kuvaus: Taivalkoski kulttuuriperintöinventointi 2010

Viranomaisrekisterinro:		Kunto:	1 Hyvä
		Olotila:	2 Ei käytössä
Arvotus:	8 Muu suojeluarvo	Kohteen suojelu:	9 Muu suojeluarvo

Selitys:	Metsänkäytönhistoria	Selitys:
Ympäristön suojelu:	0 Ei määritelty	
Selitys:		

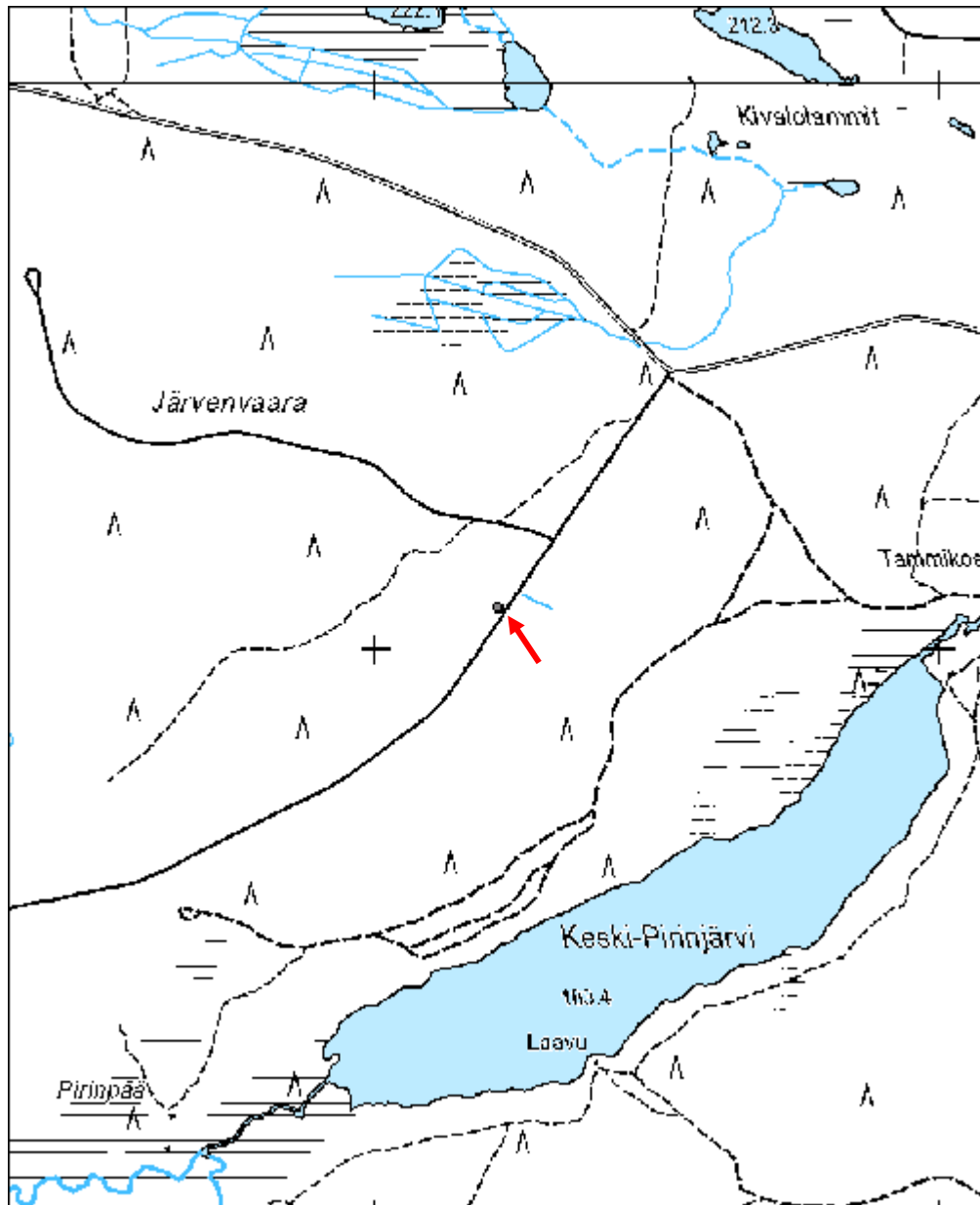


Yleiskuva kaakosta.



Lähikuva pilkasta ja kruunuleimoista.

Kohdetyyppi:	99 Muu/määrittelemätön	Copyright:	© Metsähallitus 2008 © Maanmittauslaitos 1/MML/08
Koordinaatit:	X 7274071, Y 3541217, Z 229	Mittakaava:	1:10000



Kivalokangas 1 leimapuu	MH-tunnus: 110622
--------------------------------	------------------------------

Kohdetyyppi:	99 Muu/määrittelemätön	Haltija:	151 Metsätalous Pohjanmaa
Ajoitus:	7116 Uusi aika	Ylläpitäjä:	151 Metsätalous Pohjanmaa
Rakentamisvuosi:		Kunta:	832 TAIVALKOSKI
Lukumäärä:	1		

Koordinaattiselitys:		Geometria tuotettu:	4 Gps-mittaus, korjaamaton
Koordinaatit:	X 7274499, Y 3542728, Z 205	Löydöt:	

<i>Taustatiedot</i>
Löytyi etsittäessä toista kulttuuriperintökohdetta.
<i>Ympäristön kuvaus</i>
Kohde sijaitsee hiekkaharjun etelälaidalla Kivalokankaalla. Metsän kehitysluokka on nuori kasvatusmetsikkö.
<i>Kohteen kuvaus</i>
Paikalla on katkennut kelohonka, jossa on neljä eri merkkiä tai leimaa. Puun luoteislaidalla on kaksi kirveellä tehtyä raksia allekkain. Näistä alemman raksin alta puuta on koverrettu. Länsilaidalla on puolestaan kaksi vierekkäistä merkkiä, joista toinen on raksi ja toinen Metsähallituksen salmiakkikuvioinen leima. Tästä puusta n. 165 m koilliseen sijaitsee kolme muuta puuta, joissa on myös pilkka ja rakseja (Reiska-kohde 110655).
<i>Kohteen rajaus</i>
Kohde rajautuu pistemäisesti.
<i>Tulkinta</i>
Leima- tai merkkipuu
<i>Lisätietoja</i>

<i>Toimenpiteet</i>

<i>Tarkastukset</i>
Tila: 3 Toteutettu Laji: 6 Suojeluarvojen tarkastus Tarkastusvuosi: 2010
Tarkastuspvm: 14.6.2010 Tarkastaja: H. Kelola-Mäkeläinen
Kuvaus: Taivalkoski kulttuuriperintöinventointi 2010

Viranomaisrekisterinro:	Kunto:	2 Keskinertainen
	Olotila:	2 Ei käytössä

Arvotus:	8 Muu suojeluarvo	Kohteen suojelu:	9 Muu suojeluarvo
Selitys:	Metsänkätönhistoria	Selitys:	

Ympäristön suojelu:	99 Muu suojeluarvoa sisältävä alue
Selitys:	

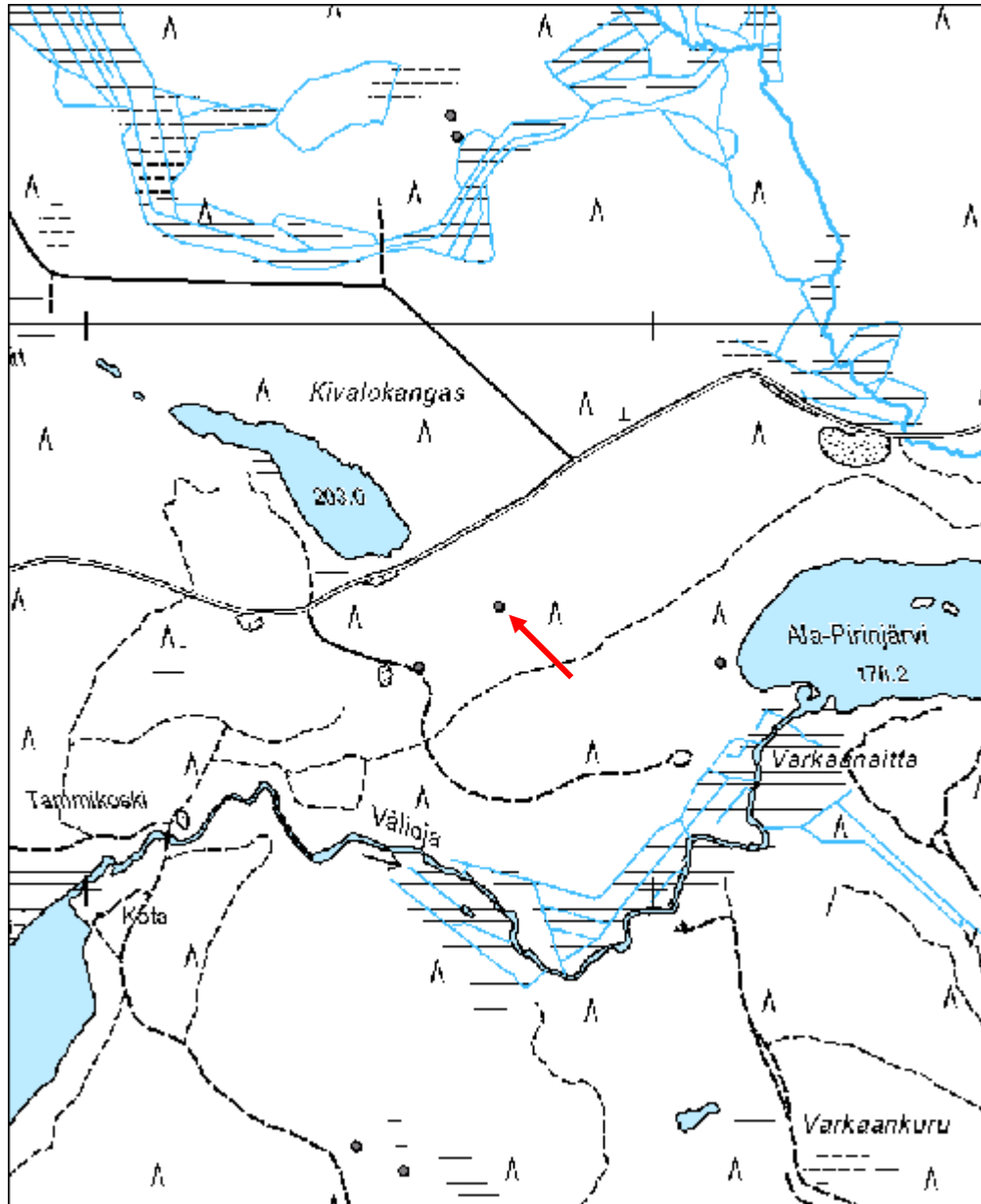


Lähikuva länsipuolella olevasta leimasta ja raksista.



Lähikuva luoteispuolella olevista rakseista.

Kohdetyyppi:	99 Muu/määrittelemätön	Copyright:	© Metsähallitus 2008 © Maanmittauslaitos 1/MML/08
Koordinaatit:	X 7274499, Y 3542728, Z 205	Mittakaava:	1:10000



Ala-Pirinjärvi rakennus jäännös	MH-tunnus: 110636
--	------------------------------

Kohdetyyppi:	17 Kivi- ja maarakenteet	Haltija:	151 Metsätalous Pohjanmaa
Ajoitus:	7116 Uusi aika	Ylläpitäjä:	151 Metsätalous Pohjanmaa
Rakentamisvuosi:		Kunta:	832 TAIVALKOSKI
Lukumäärä:	1		

Koordinaattiselitys:		Geometria tuotettu:	4 Gps-mittaus, korjaamaton
Koordinaatit:	X 7274400, Y 3543119, Z 184	Löydöt:	

<i>Taustatiedot</i>
Sutigis-havainto
<i>Ympäristön kuvaus</i>
Kohde sijaitsee Ala-Pirinjärven länsirannalla avohakkuualueella.
<i>Kohteen kuvaus</i>
Paikalla on kivistä kasatun kiukaan/uunin jäännös. Kiukaan ympärillä erottuu maastossa heikosti n. 7 x 7 m kokoisen rakennuksen jäännös. Rakenteen länsilaidalla on myös pitkulainen kuoppa.
<i>Kohteen rajaus</i>
Kohde rajautuu pistemäisesti.
<i>Tulkinta</i>
Rakennuksen ja uunin/kiukaan jäännös.
<i>Lisätietoja</i>

<i>Toimenpiteet</i>

<i>Tarkastukset</i>
Tila: 3 Toteutettu Laji: 6 Suojeluarvojen tarkastus Tarkastusvuosi: 2010
Tarkastuspvm: 14.6.2010 Tarkastaja: H. Kelola-Mäkeläinen
Kuvaus: Taivalkoski kulttuuriperintöinventointi 2010

Viranomaisrekisterinro:		Kunto:	2 Keskinertainen
		Olotila:	2 Ei käytössä
Arvotus:	8 Muu suojeluarvo	Kohteen suojelu:	9 Muu suojeluarvo

Selitys:	Metsänkätönhistoria, asutushistoria	Selitys:
-----------------	--	-----------------

Ympäristön suojelu:	0 Ei määritelty
Selitys:	

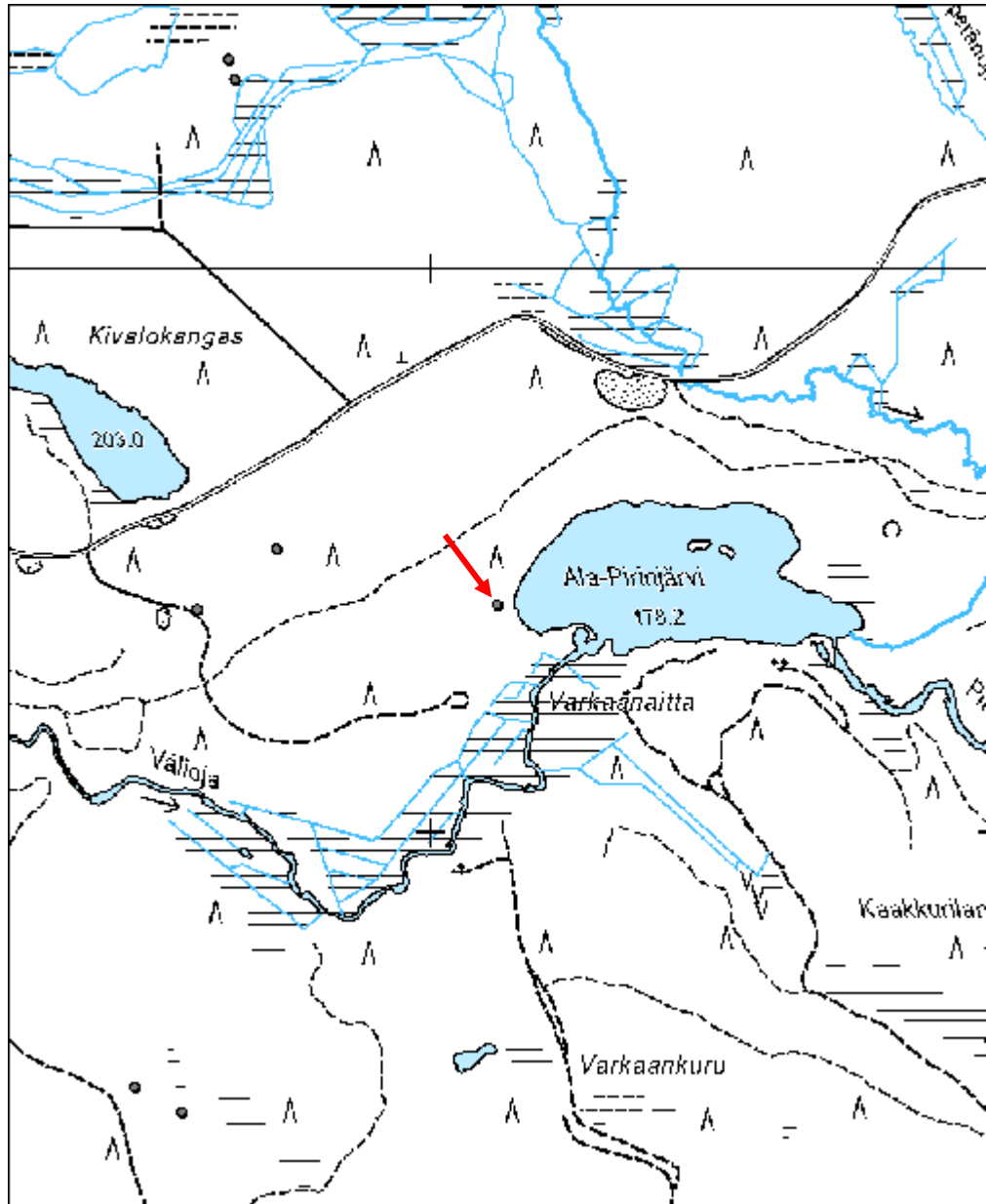


Yleiskuva kaakosta.



Rakennuksen länsipuolella sijaitseva kuoppa, pohjoisesta.

Kohdetyyppi:	1 Asuinpaikat	Copyright:	© Metsähallitus 2008 © Maanmittauslaitos 1/MML/08
Koordinaatit:	X 7274400, Y 3543119, Z 184	Mittakaava:	1:10000



Kivalokangas 2 pilkkapuu	MH-tunnus: 110655
---------------------------------	------------------------------

Kohdetyyppi:	99 Muu/määrittelemätön	Haltija:	151 Metsätalous Pohjanmaa
Ajoitus:	7116 Uusi aika	Ylläpitäjä:	151 Metsätalous Pohjanmaa
Rakentamisvuosi:		Kunta:	832 TAIVALKOSKI
Lukumäärä:	3		

Koordinaattiselitys:		Geometria tuotettu:	4 Gps-mittaus, korjaamaton
Koordinaatit:	X 7274392, Y 3542587, Z 210	Löydöt:	

<i>Taustatiedot</i>
Löytyi tarkastettaessa Reiska-kohdetta (Ala-Pirinjärvi).
<i>Ympäristön kuvaus</i>
Kohde sijaitsee mäntykankaalla hiekkaharjun rinteessä. Metsän kehitysluokka on taimikko.
<i>Kohteen kuvaus</i>
Paikalla on kaksi kelohonkaa ja mänty, joihin kaikkiin on tehty kirveellä raksit sekä mäntyyn vielä joitakin vinoviivoja. Kohteen koordinaattipiste on otettu puun 1 vierestä. Puut 2 ja 3 (x= 3542517, y= 7274434) sijaitsevat tästä n. 78 m luoteeseen.
<i>Kohteen rajaus</i>
Kohde rajautuu pistemäisesti. GPS-piste otettu puun 1 juurelta.
<i>Tulkinta</i>
Merkipuita
<i>Lisätietoja</i>

<i>Toimenpiteet</i>

<i>Tarkastukset</i>
Tila: 3 Toteutettu Laji: 6 Suojeluarvojen tarkastus Tarkastusvuosi: 2010
Tarkastuspm: 14.6.2010 Tarkastaja: H. Kelola-Mäkeläinen
Kuvaus: Taivalkoski kulttuuriperintöinventointi 2010

Viranomaisrekisterinro:		Kunto:	1 Hyvä
		Olotila:	2 Ei käytössä
Arvotus:	8 Muu suojeluarvo	Kohteen suojelu:	9 Muu suojeluarvo

Selitys:	Selitys:
Ympäristön suojele:	0 Ei määritelty
Selitys:	

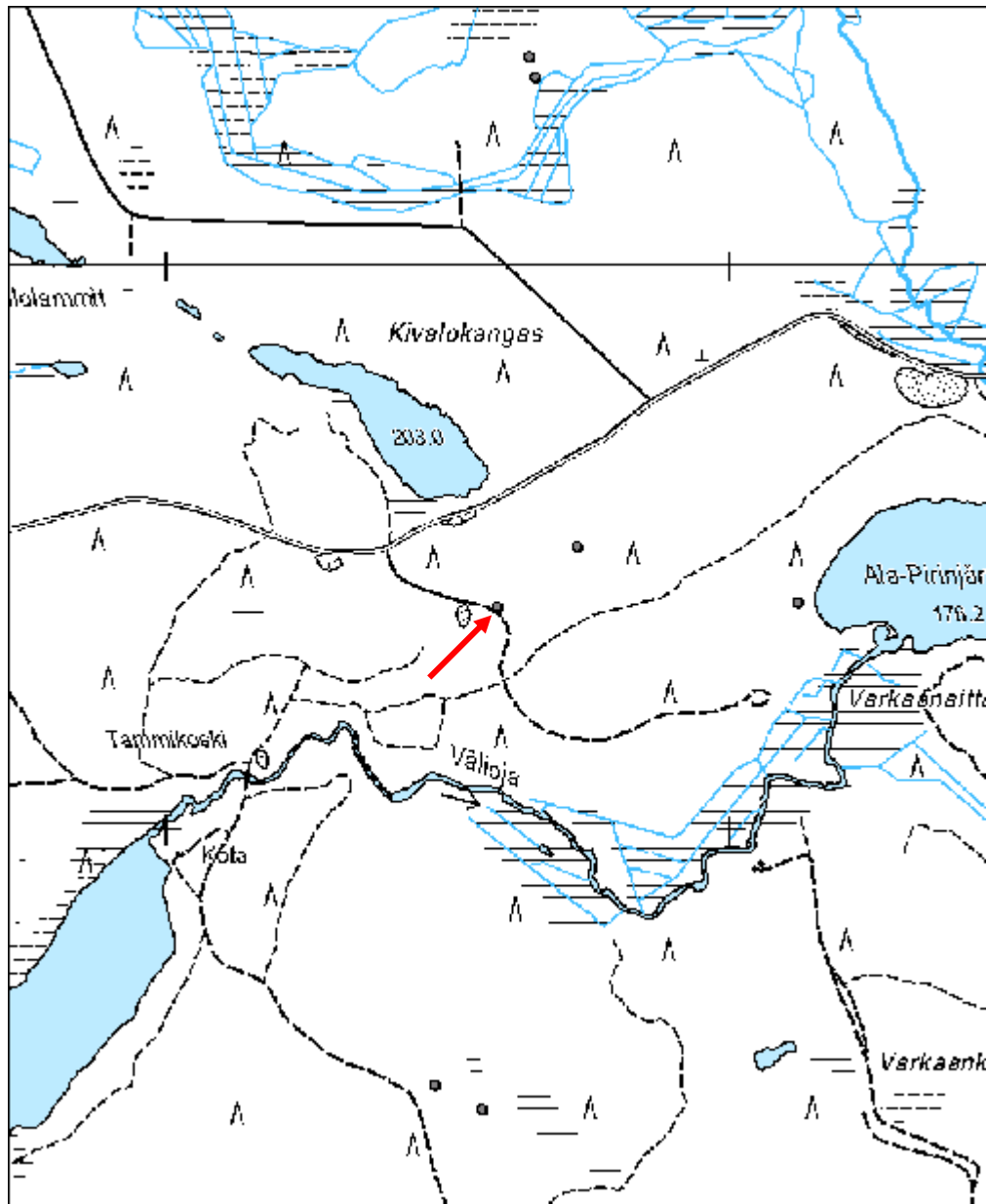


Puu 2, lähikuva pilkasta lännestä.



Puu 3, lähikuva pilkasta lännestä.

Kohdetyyppi:	99 Muu/määrittelemätön	Copyright:	© Metsähallitus 2008 © Maanmittauslaitos 1/MML/08
Koordinaatit:	X 7274392, Y 3542587, Z 210	Mittakaava:	1:10000



Pohjoismiilu hiilimiilu jäännös	MH-tunnus: 110670
--	------------------------------

Kohdetyyppi:	9 Valmistuspaikat/työpaikat	Haltija:	151 Metsätalous Pohjanmaa
Ajoitus:	7116 Uusi aika	Ylläpitäjä:	151 Metsätalous Pohjanmaa
Rakentamisvuosi:		Kunta:	832 TAIVALKOSKI
Lukumäärä:	11		

Koordinaattiselitys:		Geometria tuotettu:	8 Digitointi, mittakaava <1:20000
Koordinaatit:	X 7292238, Y 3566550, Z 240	Löydöt:	

Taustatiedot

Kohde on merkitty sekä peruskarttaan että Sutigisiin.

Ympäristön kuvaus

Kohde sijaitsee avohakkuualueen laidalla olevassa koivua kasvavassa metsikössä. Aluskasvillisuutena on varpuja ja sammalta. Alue jakautuu kehitysluokalta nuoreen ja uudistuskypsään metsikköön.

Kohteen kuvaus

Paikalla sijaitsee hiilimiiluja, joita on paikallisen tiedon mukaan käytetty 1940-luvulla toisen maailmansodan aikaan. Miilut ovat muodoltaan pyöreitä lamamiiluja, joiden halkaisija vaihtelee 14-16 m välillä. Vallien paksuus on puolestaan yhtä miilua lukuun ottamatta 2 m. Lisäksi miilun 7 koillispuolella on hiilikasa.

Miilujen koordinaatit ovat:

- Miilu 1: x= 3566611, y= 7292240
- Miilu 2: x= 3566586, y= 7292248
- Miilu 3: x= 3566577, y= 7292207
- Miilu 4: x= 3566562, y= 7292243
- Miilu 5: x= 3566546, y= 7292256
- Miilu 6: x= 3566518, y= 7292249
- Miilu 7: x= 3566514, y= 7292276
- Miilu 8: x= 3566487, y= 7292243
- Miilu 9: x= 3566468, y= 7292236
- Miilu 10: x= 3566479, y= 7292223
- Miilu 11: x= 3566501, y= 7292219

Kohteen rajaus

Kohde rajautuu aluemaisesti.

Tulkinta

Hiilimiiluja, jotka ovat olleet käytössä 1940-luvulla toisen maailmansodan aikaan.

Lisätietoja**Toimenpiteet****Tarkastukset**

Tila: 3 Toteutettu Laji: 6 Suojeluarvojen tarkastus Tarkastusvuosi: 2010
 Tarkastuspvm: 14.6.2010 Tarkastaja: H. Kelola-Mäkeläinen
 Kuvaus: Taivalkoski kulttuuriperintöinventointi 2010

**Viranomais-
rekisterinro:****Kunto:** 1 Hyvä**Arvotus:** 8 Muu suojeluarvo**Olotila:** 2 Ei käytössä**Kohteen
suojelu:** 9 Muu suojeluarvo**Selitys:** Metsänkätönhistoria**Selitys:****Ympäristön
suojelu:**

0 Ei määritelty

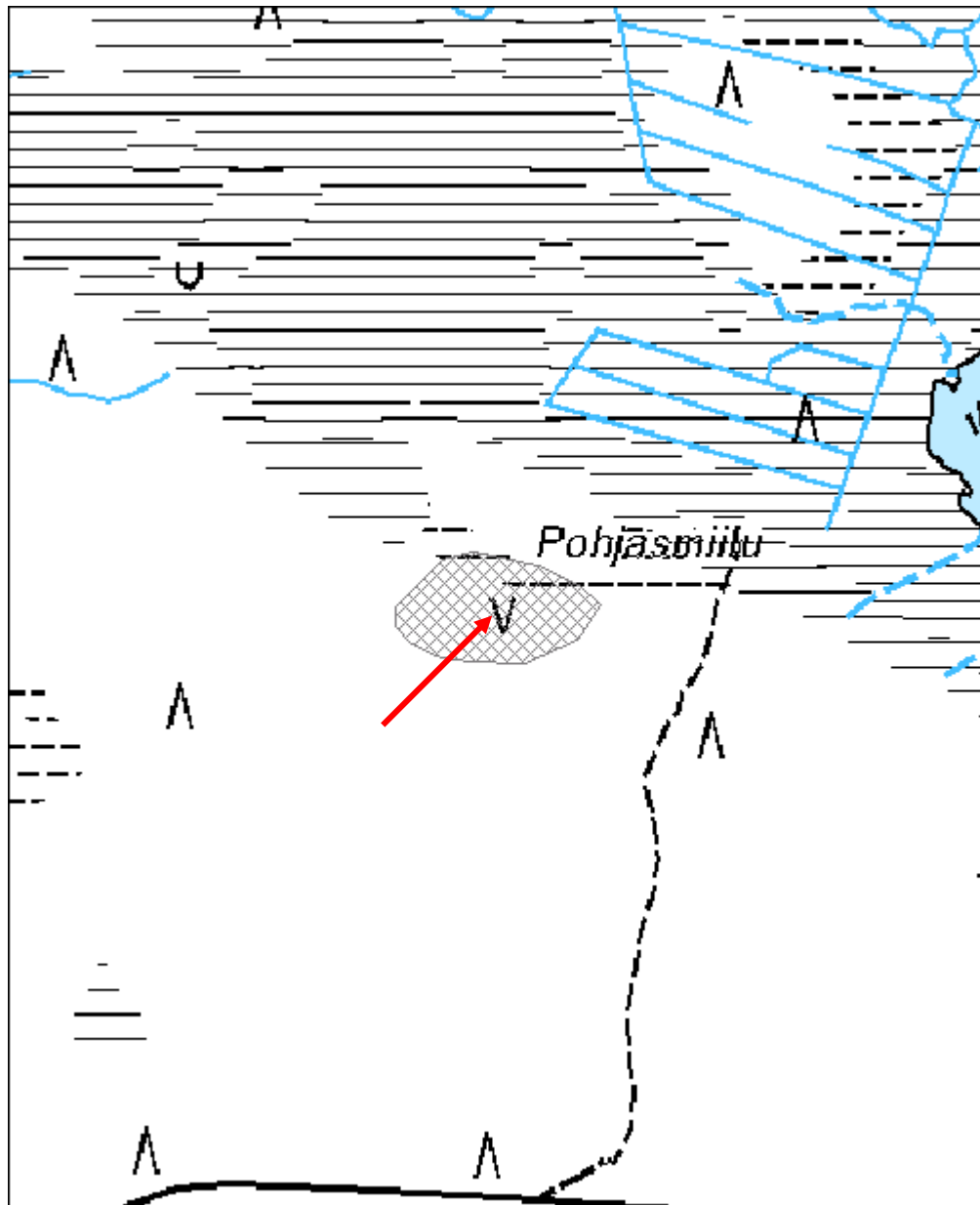
Selitys:

Yleiskuva hiilimiilusta.



Yleiskuva hiilimiilusta.

Kohdetyyppi:	9 Valmistuspaikat/työpaikat	Copyright:	© <i>Metsähallitus</i> 2008 © <i>Maanmittauslaitos</i> 1/MML/08
Koordinaatit:	X 7292238, Y 3566550, Z 240	Mittakaava:	1:5000



Etelämiilu hiilimiilu	MH-tunnus: 110693
------------------------------	------------------------------

Kohdetyyppi:	9 Valmistuspaikat/työpaikat	Haltija:	151 Metsätalous Pohjanmaa
Ajoitus:	7116 Uusi aika	Ylläpitäjä:	151 Metsätalous Pohjanmaa
Rakentamisvuosi:		Kunta:	832 TAIVALKOSKI
Lukumäärä:	9		

Koordinaattiselitys:		Geometria tuotettu:	8 Digitointi, mittakaava <1:20000
Koordinaatit:	X 7291166, Y 3566725, Z 242	Löydöt:	

Taustatiedot

Kohde on merkitty peruskarttaan ja Sutigisiin.

Ympäristön kuvaus

Kohde sijaitsee harvassa mäntyä ja koivua kasvavassa metsässä avohakkuualueen laidalla. Metsän kehitysluokkia miilujen alueella on kolme, aukea sekä nuori ja varttunut kasvatusmetsikkö.

Kohteen kuvaus

Alueella on yhteensä kahdeksan hiilimiilua, rakennuksen jäännös sekä hiilikasa. Miilut ovat malliltaan pyöreitä lamamiiluja, joiden halkaisija vaihtelee 15-20 m välillä. Vallien paksuus vaihtelee puolestaan 2-4 m välillä. Miiluista kaksi on hakkuuaukealla (miilut 6 ja 8) ja näiden molempien pohjoislaidan yli on ajettu metsätyökoneella. Lisäksi ne on täytetty hakkuujätteellä. Rakennuksen jäännös erottuu maastosta 4 x 4 m kokoisena kuopanteena, jossa on maavallit. Hiilikasan koko on 6 x 5 m.

Hiilimiiluja on käytetty paikallisen tiedon mukaan 1940-luvulla toisen maailmansodan aikana ja ne kuuluvat ajallisesti yhteen n. 1 km päässä pohjoiseen sijaitsevien hiilimiilujen kanssa (Reiska-kohde 110670).

Kohteiden koordinaatit:

Miilu 1: x= 3566722, y= 7291139

Miilu 2: x= 3566703, y= 7291132

Miilu 3: x= 3566663, y= 7291109

Miilu 4: x= 3566654, y= 7291071

Miilu 5: x= 3566624, y= 7291070

Miilu 6: x= 3566793, y= 7291235

Miilu 7: x= 3566806, y= 7291271

Miilu 8: x= 3566754, y= 7291259

Hiilikasa: x= 3566681, y= 7291096

Rakennus jäännös: x= 3566692, y= 7291108

<i>Kohteen rajaus</i>
Kohde rajautuu aluemaisesti.
<i>Tulkinta</i>
Hiilimiiluja
<i>Lisätietoja</i>

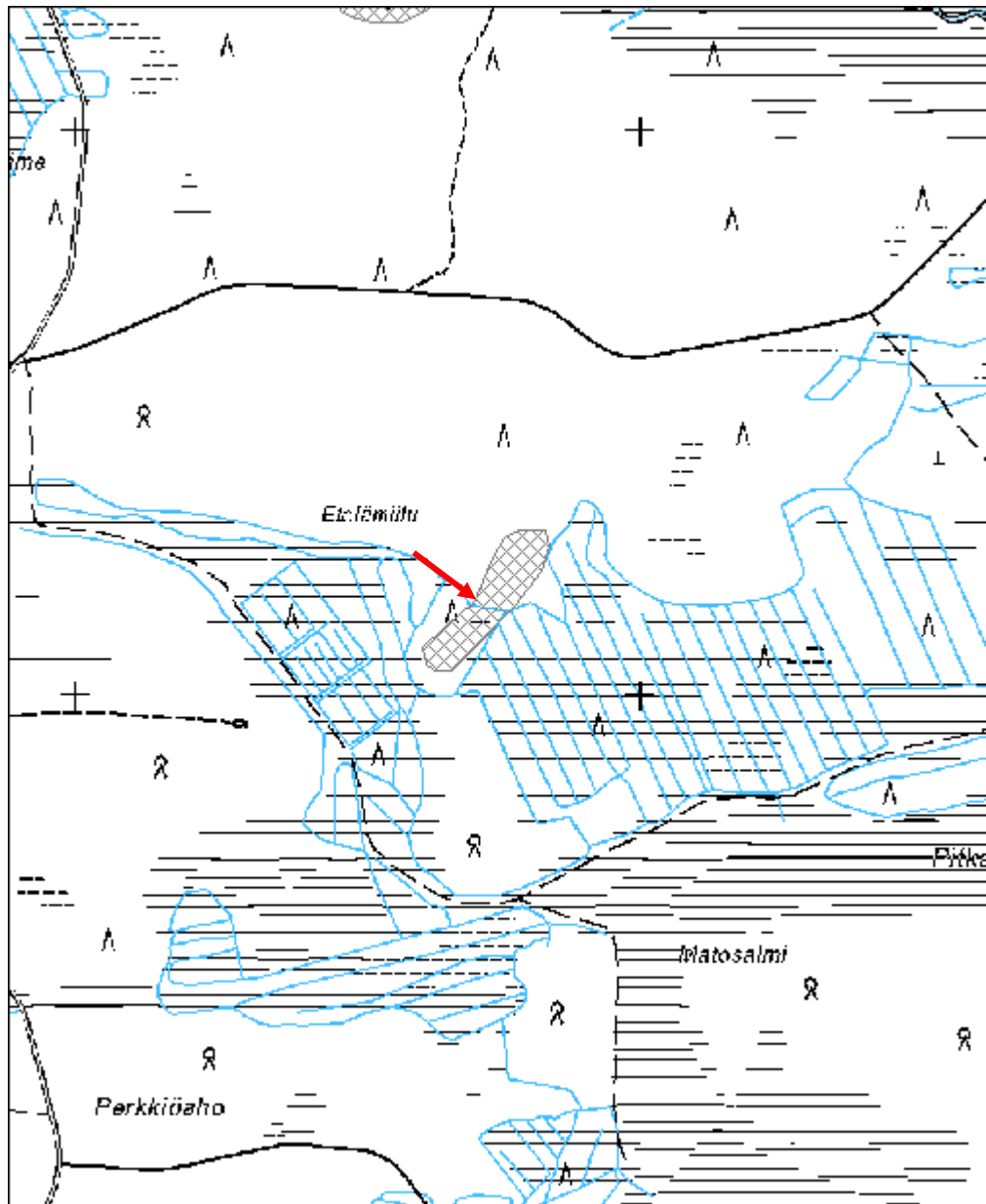
<i>Toimenpiteet</i>

<i>Tarkastukset</i>
Tila: 3 Toteutettu Laji: 6 Suojeluarvojen tarkastus Tarkastusvuosi: 2010 Tarkastuspvm: 15.6.2010 Tarkastaja: H. Kelola-Mäkeläinen Kuvaus: Taivalkoski kulttuuriperintöinventointi 2010

Viranomais- rekisterinro:		Kunto:	1 Hyvä
Arvotus:	8 Muu suojeluarvo	Olotila:	2 Ei käytössä
Selitys:	Metsänkäytönhistoria	Kohteen suojelu:	9 Muu suojeluarvo
		Selitys:	

Ympäristön suojelu:	0 Ei määritelty
Selitys:	

Kohdetyyppi:	9 Valmistuspaikat/työpaikat	Copyright:	© Metsähallitus 2008 © Maanmittauslaitos 1/MML/08
Koordinaatit:	X 7291166, Y 3566725, Z 242	Mittakaava:	1:10000



Vääräkoski rakennus jäännös	MH-tunnus: 110711
------------------------------------	------------------------------

Kohdetyyppi:	1 Asuinpaikat	Haltija:	151 Metsätalous Pohjanmaa
Ajoitus:	7116 Uusi aika	Ylläpitäjä:	151 Metsätalous Pohjanmaa
Rakentamisvuosi:		Kunta:	832 TAIVALKOSKI
Lukumäärä:	1		

Koordinaattiselitys:		Geometria tuotettu:	4 Gps-mittaus, korjaamaton
Koordinaatit:	X 7291417, Y 3568311, Z 228	Löydöt:	

<i>Taustatiedot</i>
Sutigis-havainto
<i>Ympäristön kuvaus</i>
Kohde sijaitsee Kostonjoen länsirannalla lehtomaisessa metsässä. Paikalla kasvaa koivuja, saniaisia ja viinimarjapensaita. Metsän kehitysluokka on varttunut kasvatusmetsikkö.
<i>Kohteen kuvaus</i>
Paikalla sijaitsee suorakaiteenmuotoinen hirsistä rakennettu rakennuksen jäännös. Rakentamisessa on käytetty apuna nauvoja ja rakennuksen seinät on tehty koirankaulasalvoksilla. Hirsien päät on sahattu. Rakennuksen koko on 8,6 x 6 m ja sen sisäpuolella on metalliesineiden jäänteitä.
<i>Kohteen rajaus</i>
Kohde rajautuu pistemäisesti näkyvien rajojen mukaan.
<i>Tulkinta</i>
Rakennuksen jäännös
<i>Lisätietoja</i>

<i>Toimenpiteet</i>

<i>Tarkastukset</i>
Tila: 3 Toteutettu Laji: 6 Suojeluarvojen tarkastus Tarkastusvuosi: 2010 Tarkastuspvm: 15.6.2010 Tarkastaja: H. Kelola-Mäkeläinen Kuvaus: Taivalkoski kulttuuriperintöinventointi 2010

Viranomaisrekisterinro:		Kunto:	2 Keskinertainen
		Olotila:	2 Ei käytössä
Arvotus:	8 Muu suojeluarvo	Kohteen	9 Muu suojeluarvo

Selitys:	Asutushistoria	suojelu:
Selitys:		Selitys:
Ympäristön suojelu:	0 Ei määritelty	
Selitys:		

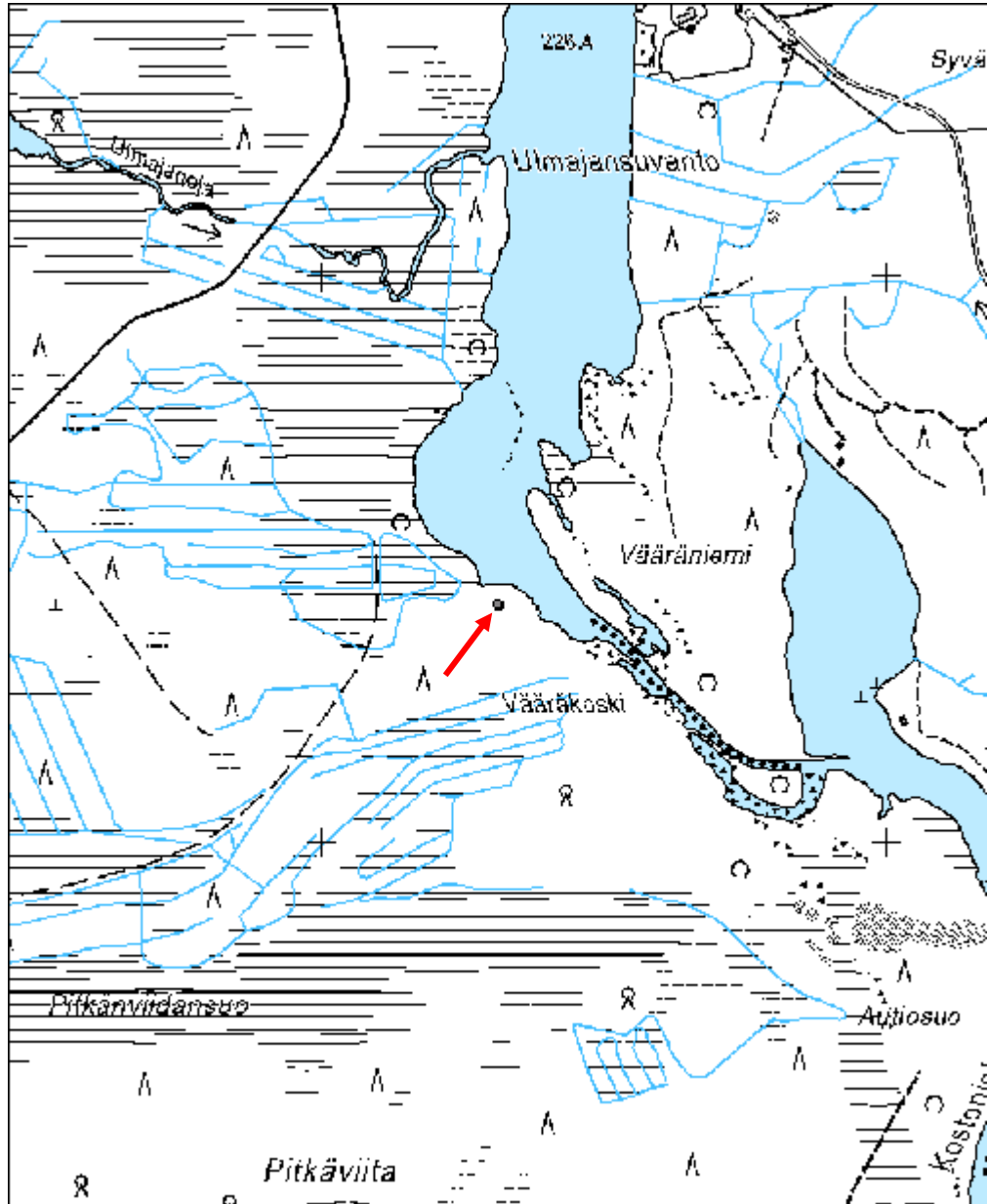


Yleiskuva lounaasta.



Rakennuksen nurkka kuvattu koillisesta.

Kohdetyyppi:	1 Asuinpaikat	Copyright:	© Metsähallitus 2008 © Maanmittauslaitos 1/MML/08
Koordinaatit:	X 7291417, Y 3568311, Z 228	Mittakaava:	1:10000



Välivaara postikivi luonnonmuistomerkki	MH-tunnus: 110741
--	------------------------------

Kohdetyyppi:	99 Muu/määrittelemätön	Haltija:	151 Metsätalous Pohjanmaa
Ajoitus:	7116 Uusi aika	Ylläpitäjä:	151 Metsätalous Pohjanmaa
Rakentamisvuosi:		Kunta:	832 TAIVALKOSKI
Lukumäärä:	1		

Koordinaattiselitys:		Geometria tuotettu:	4 Gps-mittaus, korjaamaton
Koordinaatit:	X 7301459, Y 3547503, Z 286	Löydöt:	

Taustatiedot

Kohde on merkitty peruskarttaan.

Ympäristön kuvaus

Kohde sijaitsee Posiolle kulkevan tien pohjoispuolella pienen hiekkatien reunassa. Hiekkatie on vanha Taivalkoski-Posio maantie. Siirtolohkareen ympärillä kasvaa kuusia ja koivuja. Metsän kehitysluokka on uudistuskypsämetsikkö.

Kohteen kuvaus

Iso siirtolohkare, josta tarina kertoo, että postimies oli kovalla sateella postia kuljettaessaan erehtynyt luulemaan siirtolohkareta taloksi ja oli kierrellyt sitä etsien ovea, jotta pääsisi sisälle pois sateesta. Tapaus oli sattunut 1940-1950-luvulla. Kivessä näkyy sen pohjoispuolella sinisellä maalilla kirjoitettu teksti " K. Y. , M.P. 1986.12.5" ja sen etelälaidalla näkyy sinisellä kirjaimet S V ja H T. Kiven koko on 5,4 x 5 m.

Kivi on vuonna 1956 luonnonsuojelulailla rauhoitettu luonnonmuistomerkki.

Kohteen raja

Kohde rajautuu pistemäisesti näkyvien rajojen mukaan.

Tulkinta

Luonnonmuistomerkki

Lisätietoja

Haapanen, Antti & Rassi, Pertti (toim.): Luonnonsuojelulain nojalla rauhoitetut luonnonsuojelualueet ja luonnonmuistomerkit. Luonnonvarainhoitotoimiston julkaisuja 1. Sarja B 19 1989. Helsinki 1989.

Toimenpiteet

Tarkastukset

Tila: 3 Toteutettu

Laji: 6 Suojeluarvojen tarkastus

Tarkastusvuosi: 2010

Tarkastuspvm: 17.6.2010

Tarkastaja: H. Kelola-Mäkeläinen

Kuvaus: Taivalkoski kulttuuriperintöinventointi 2010

Viranomais- rekisterinro:		Kunto:	1 Hyvä
Arvotus:	8 Muu suojeluarvo	Olotila:	2 Ei käytössä
Selitys:		Kohteen suojaus:	8 Luonnonmuistomerkki
Selitys:		Selitys:	
Ympäristön suojaus:	0 Ei määritelty		
Selitys:			

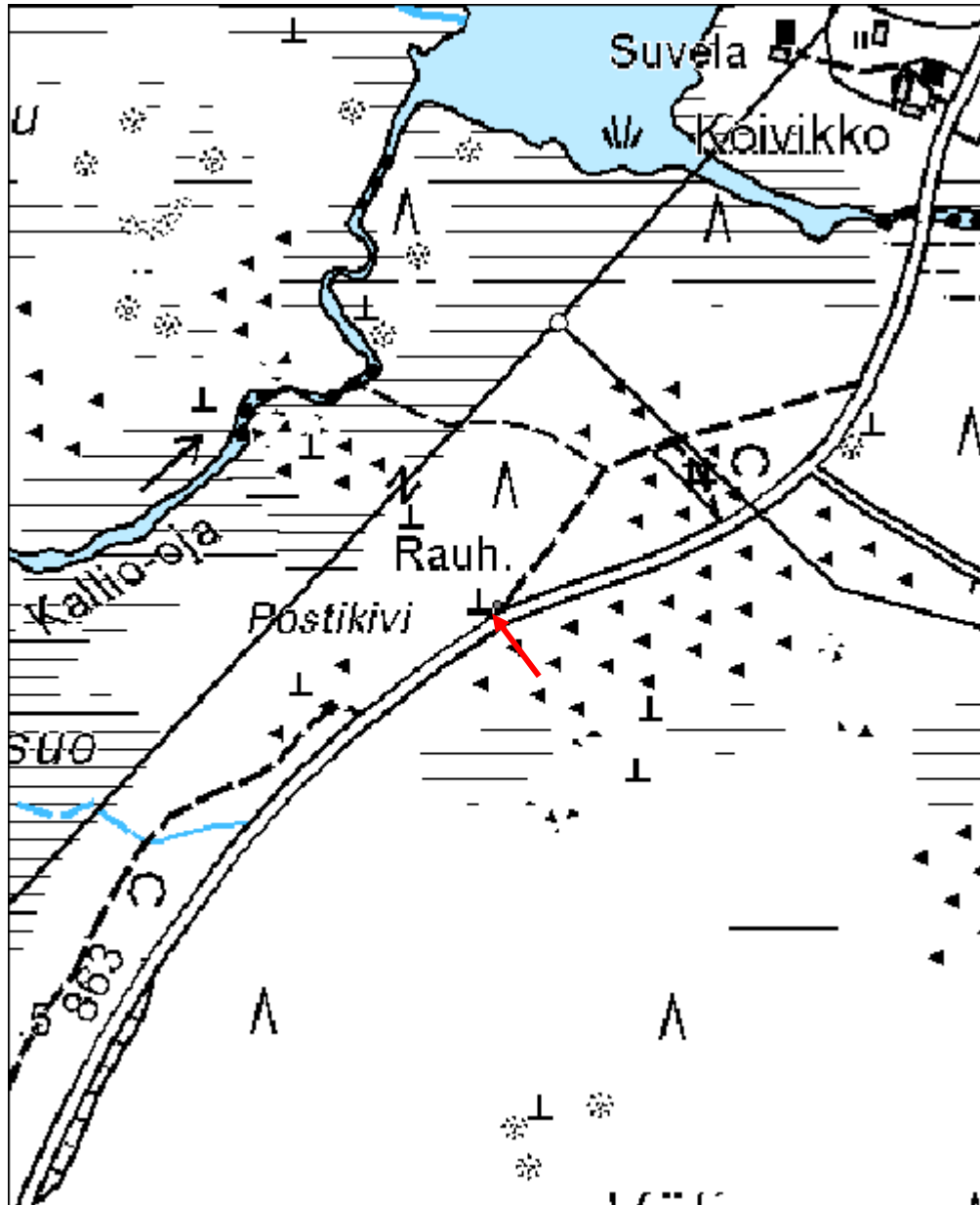


Yleiskuva lounaasta. Hiekkatie on entinen Taivalkoski - Posio maantie



Kirjoitusta kiven pohjoispuolella.

Kohdetyyppi:	99 Muu/määrittelemätön	Copyright:	© Metsähallitus 2008 © Maanmittauslaitos 1/MML/08
Koordinaatit:	X 7301459, Y 3547503, Z 286	Mittakaava:	1:5000



Kallio-oja niittypato jäännös	MH-tunnus: 110760
--------------------------------------	------------------------------

Kohdetyyppi:	17 Kivi- ja maarakenteet	Haltija:	151 Metsätalous Pohjanmaa
Ajoitus:	7116 Uusi aika	Ylläpitäjä:	151 Metsätalous Pohjanmaa
Rakentamisvuosi:		Kunta:	832 TAIVALKOSKI
Lukumäärä:	1		

Koordinaattiselitys:		Geometria tuotettu:	4 Gps-mittaus, korjaamaton
Koordinaatit:	X 7301499, Y 3547054, Z 272	Löydöt:	

Taustatiedot

Uusi löytö.

Ympäristön kuvaus

Kohde sijaitsee suoalueen läpi kulkevan ojan Kallio-ojan suulla. Kallio-oja saa alkunsa Kalliolammesta ja se laskee läheiseen Matalalampeen. Paikalla kasvaa koivun taimia ja kuusia. Aluskasvillisuus on varpua, heinää ja sammalta.

Kohteen kuvaus

Kohde on kivistä ja puusta rakennetun niittypadon jäännös. Padosta on jäljellä kivisiä tukirakenteita sekä ojan molemmiin puolin että joen pohjassa. Padon puisista osista on jäljellä vielä joitakin tukkeja sekä maalla että vedessä.

Lisäksi merkinä niittyviljelystä löytyi padosta n. 84 m koilliseen Kalliosuolta n. 10 cm paksuinen toisesta päästä veistetty aidanseiväs (x= 3547126, y= 7301459), joka on mitä luultavimmin ollut osa suoniittyä ympäröivää aitaa.

Kohteen raja

Kohde rajautuu pistemäisesti näkyvien rajojen mukaan.

Tulkinta

Niittypato

Lisätietoja***Toimenpiteet******Tarkastukset***

Tila: 3 Toteutettu Laji: 6 Suojeluarvojen tarkastus Tarkastusvuosi: 2010
Tarkastuspvm: 17.6.2010 Tarkastaja: H. Kelola-Mäkeläinen
Kuvaus: Taivalkoski kulttuuriperintöinventointi 2010

Viranomais- rekisterinro:		Kunto:	2 Keskinertainen
Arvotus:	8 Muu suojeluarvo	Olotila:	2 Ei käytössä
Selitys:	Elinkeinohistoria	Kohteen suojaus:	9 Muu suojeluarvo
Selitys:		Selitys:	
Ympäristön suojaus:	0 Ei määritelty		
Selitys:			

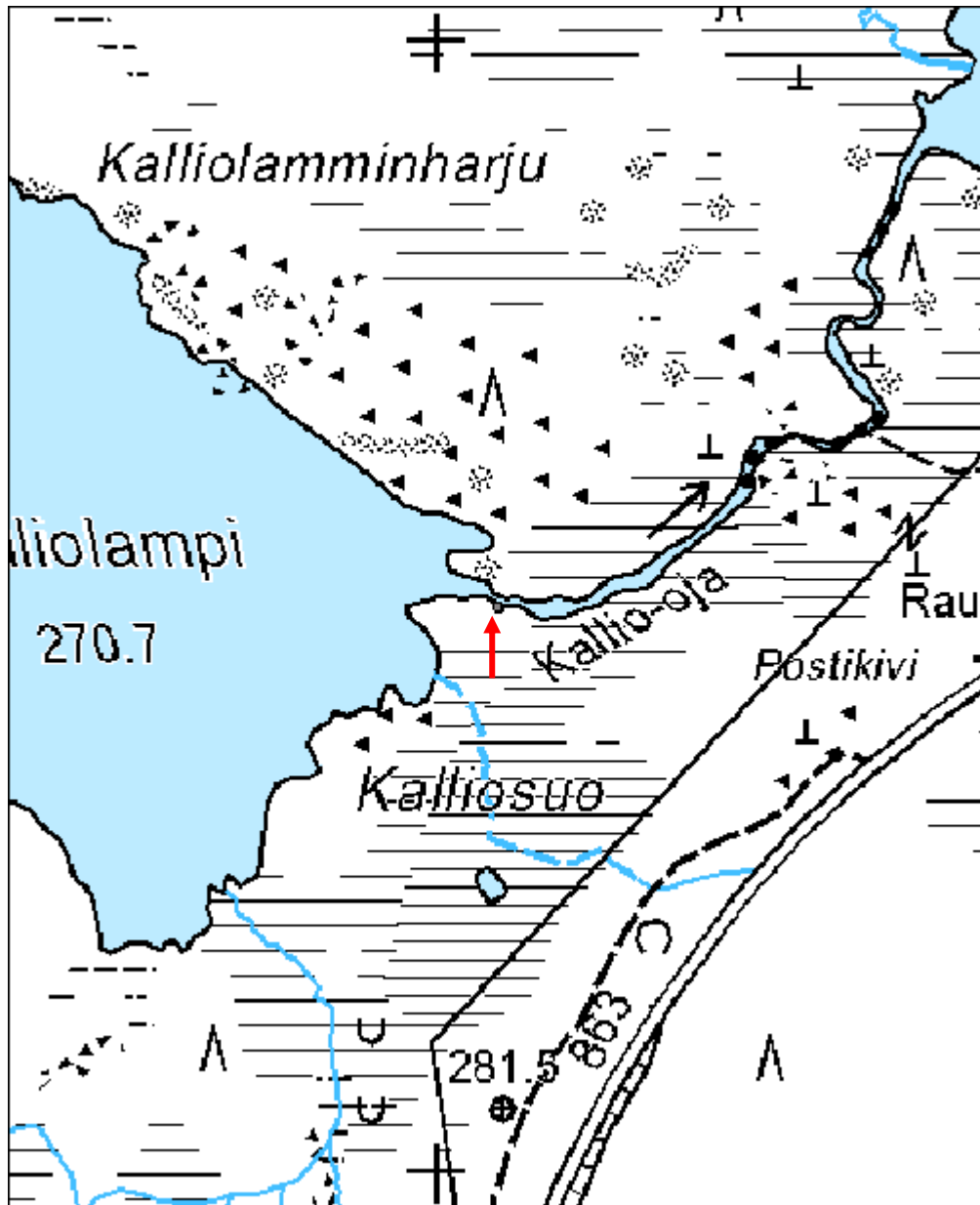


Yleiskuva etelästä.



Kalliosuolta löydetty aidanseiväs.

Kohdetyyppi:	17 Kivi- ja maarakenteet	Copyright:	© Metsähallitus 2008 © Maanmittauslaitos 1/MML/08
Koordinaatit:	X 7301499, Y 3547054, Z 272	Mittakaava:	1:5000



Repoharju 1 poroerotusaita	MH-tunnus: 110764
-----------------------------------	------------------------------

Kohdetyyppi:	9 Valmistuspaikat/työpaikat	Haltija:	151 Metsätalous Pohjanmaa
Ajoitus:	7116 Uusi aika	Ylläpitäjä:	151 Metsätalous Pohjanmaa
Rakentamisvuosi:		Kunta:	832 TAIVALKOSKI
Lukumäärä:	1		

Koordinaattiselitys:		Geometria tuotettu:	4 Gps-mittaus, korjaamaton
Koordinaatit:	X 7299128, Y 3546999, Z 310	Löydöt:	

<i>Taustatiedot</i>
Mauno Tynin tiedonanto.
<i>Ympäristön kuvaus</i>
Kohde sijaitsee Taivalkoski-Posio maantieltä lähtevän Kivipolku-nimisen metsäautotien varrella. Paikalla kasvaa koivuja, mäntyjä, kuusia ja katajia. Aluskasvillisuus koostuu varvuista ja heinästä. Metsän kehitysluokka on varttunutta kasvatusmetsikköä.
<i>Kohteen kuvaus</i>
Poroerotusaidasta on parhaiten säilynyt osa on kirnu, johon porot on kerätty siuloja eli johdinaitoja pitkin. Kirnu on tehty lankuista. Siuloista on jäljellä pieniä pätkiä siellä täällä maastossa.
<i>Kohteen rajaus</i>
Kohde rajautuu viivamaisesti näkyvien rakenteiden mukaan.
<i>Tulkinta</i>
Poroerotusaita
<i>Lisätietoja</i>

<i>Toimenpiteet</i>

<i>Tarkastukset</i>
Tila: 3 Toteutettu Laji: 6 Suojeluarvojen tarkastus Tarkastusvuosi: 2010 Tarkastuspvm: 17.6.2010 Tarkastaja: H. Kelola-Mäkeläinen Kuvaus: Taivalkoski kulttuuriperintöinventointi 2010

Viranomaisrekisterinro:	Kunto: 2 Keskinertainen
--------------------------------	--------------------------------

Arvotus:	8 Muu suojeluarvo	Olotila:	2 Ei käytössä
Selitys:	Elinkeinohistoria	Kohteen suojelu:	9 Muu suojeluarvo
Ympäristön suojelu:	0 Ei määritelty		
Selitys:			

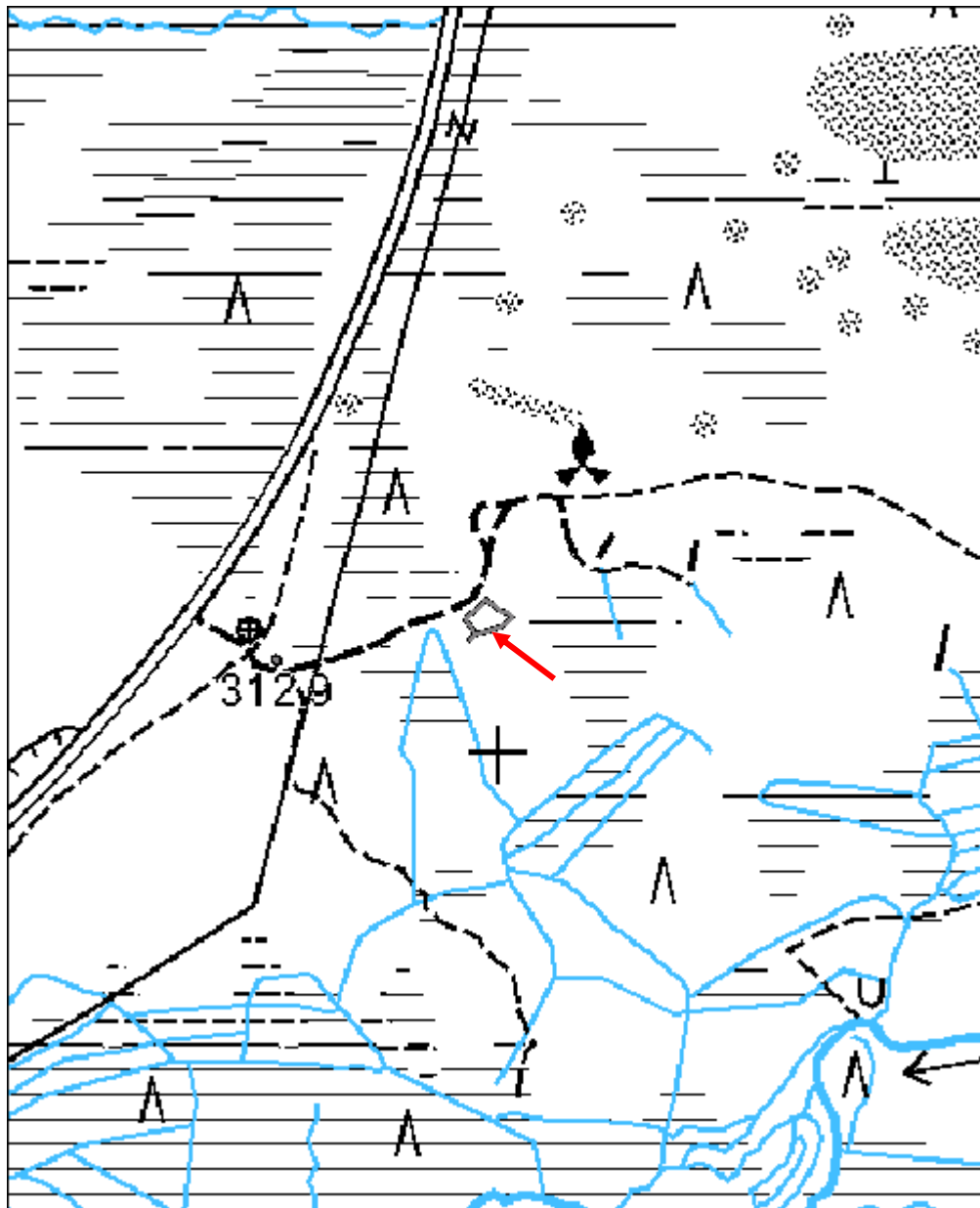


Yleiskuva lännestä.



Aidan osa kuvattu luoteesta.

Kohdetyyppi:	9 Valmistuspaikat/työpaikat	Copyright:	© <i>Metsähallitus</i> 2008 © <i>Maanmittauslaitos</i> 1/MML/08
Koordinaatit:	X 7299128, Y 3546999, Z 310	Mittakaava:	1:5000



Repoharju 2 rakennus jäännös	MH-tunnus: 110868
-------------------------------------	------------------------------

Kohdetyyppi:	1 Asuinpaikat	Haltija:	151 Metsätalous Pohjanmaa
Ajoitus:	7116 Uusi aika	Ylläpitäjä:	151 Metsätalous Pohjanmaa
Rakentamisvuosi:		Kunta:	832 TAIVALKOSKI
Lukumäärä:	1		

Koordinaattiselitys:		Geometria tuotettu:	4 Gps-mittaus, korjaamaton
Koordinaatit:	X 7299082, Y 3546804, Z 313	Löydöt:	

<i>Taustatiedot</i>
Mauno Tynin tiedonanto.
<i>Ympäristön kuvaus</i>
Kohde sijaitsee Taivalkoski-Posio maantieltä lähtevän Kivipolku-nimisen metsäautotien varressa. Paikalla kasvaa vanhoja mäntyjä ja nuoria koivuja. Metsän kehitysluokka on uudistuskypsämetsikkö.
<i>Kohteen kuvaus</i>
Paikalla on neliskulmaisen kivijalallisen rakennuksen jäännös. Keskellä rakennusta on kiuas/uuni, joka on tehty kivistä ja tiilistä. Rakennuksen jäännöksen koko on 7,7 x 8 m.
<i>Kohteen rajaus</i>
Kohde rajautuu pistemäisesti näkyvien rakenteiden mukaan.
<i>Tulkinta</i>
Rakennuksen jäännös. Mahdollisesti sauna.
<i>Lisätietoja</i>

<i>Toimenpiteet</i>

<i>Tarkastukset</i>
Tila: 3 Toteutettu Laji: 6 Suojeluarvojen tarkastus Tarkastusvuosi: 2010
Tarkastuspvm: 17.6.2010 Tarkastaja: H. Kelola-Mäkeläinen
Kuvaus: Taivalkoski kulttuuriperintöinventointi 2010

Viranomaisrekisterinro:		Kunto:	2 Keskinertainen
		Olotila:	2 Ei käytössä
Arvotus:	8 Muu suojeluarvo	Kohteen suojelu:	9 Muu suojeluarvo

Selitys:	Asutushistoria	Selitys:
Ympäristön suojelu:	0 Ei määritelty	
Selitys:		

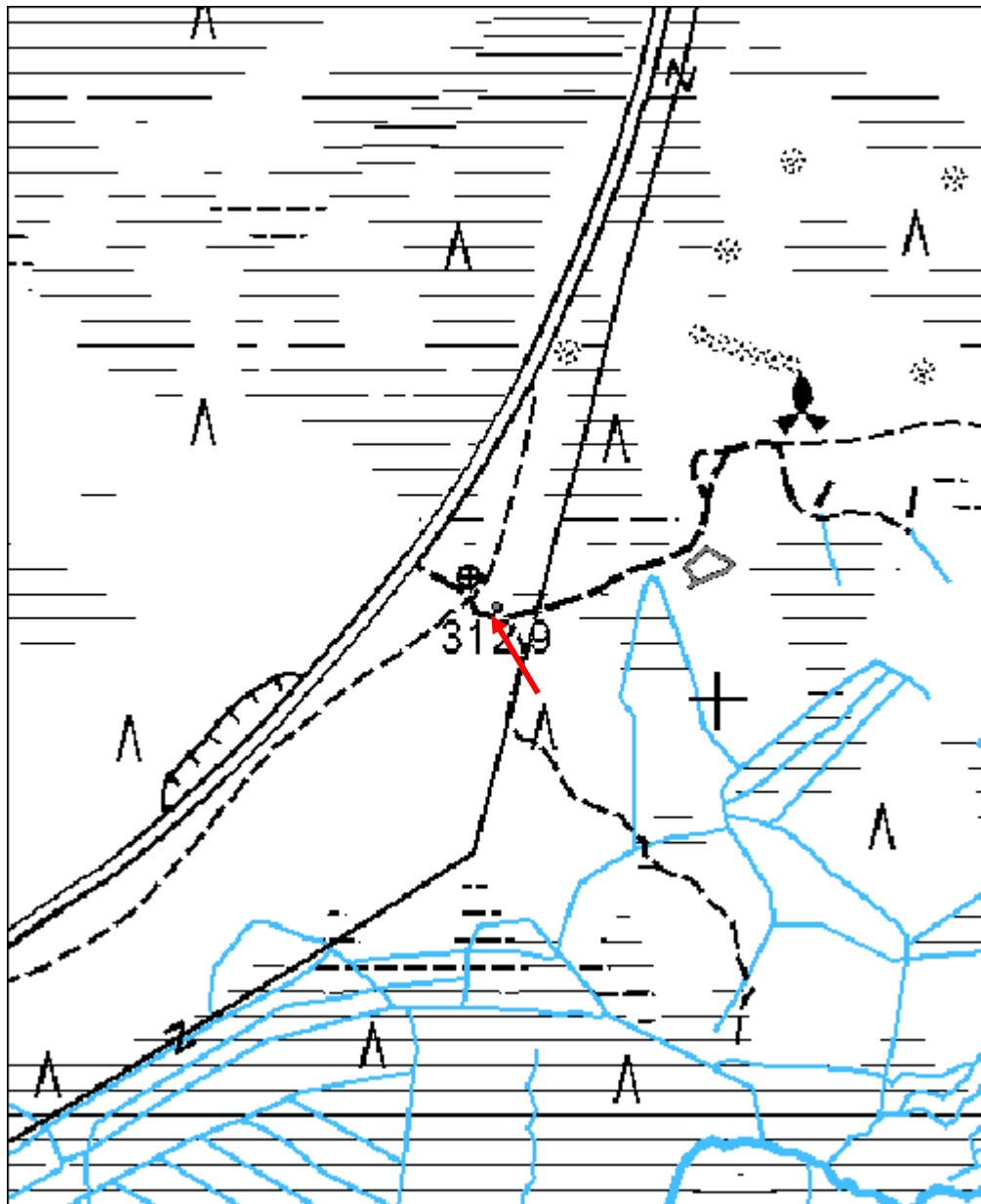


Yleiskuva lounaasta.



Uunin/kiukaan jäänteet kuvattu luoteesta.

Kohdetyyppi:	1 Asuinpaikat	Copyright:	© Metsähallitus 2008 © Maanmittauslaitos 1/MML/08
Koordinaatit:	X 7299082, Y 3546804, Z 313	Mittakaava:	1:5000



Siirnasuo 1 niittysauna	MH-tunnus: 110924
--------------------------------	------------------------------

Kohdetyyppi:	99 Muu/määrittelemätön	Haltija:	151 Metsätalous Pohjanmaa
Ajoitus:	7116 Uusi aika	Ylläpitäjä:	151 Metsätalous Pohjanmaa
Rakentamisvuosi:		Kunta:	832 TAIVALKOSKI
Lukumäärä:	1		

Koordinaattiselitys:		Geometria tuotettu:	4 Gps-mittaus, korjaamaton
Koordinaatit:	X 7294196, Y 3565197, Z 245	Löydöt:	

<i>Taustatiedot</i>
Sutigis-havainto
<i>Ympäristön kuvaus</i>
Kohde sijaitsee Siiransuon välissä olevalla metsäsaarekkeella lähellä Siiranjokea. Paikalla kasvaa vanhoja kuusia ja koivuja. Aluskasvillisuus koostuu sammaleesta ja varvuista. Metsän kehitysluokka on uudistuskypsämetsikkö.
<i>Kohteen kuvaus</i>
Paikalla on neliskulmaisen n. 15-20 cm paksuisista hirsistä tehdyn niittysaunan jäännös. Saunan kiuas on sijainnut koillisnurkassa ja sen vieressä on ollut oviaukko. Kahdella muulla seinällä on lattianrajassa neliskulmaiset tuuletusaukot, joiden tukena on kivet. Rakennuksessa käytetyt hirret on veistetty sisä- ja ulkopuolelta tasaisiksi ja seinät on tehty koirankaulasalvoksin. Rakennus on ollut pitkänurkkainen ja sen sisäpuolella on vielä jäljellä tuohta saunan katosta. Saunan oven saranat ovat olleet metalliset. Yhdessä oviaukon yläpuolella olleessa hirressä on veistettynä kirjaimia ja kuva. Saunan koko on 4,5 x 4,3 m.
Saunasta n. 190 m päässä lounaaseen on suolla niittyladon jäännös (Reiska-kohde 111882).
<i>Kohteen rajaus</i>
Kohde rajautuu pistemäisesti näkyvien rajojen mukaan.
<i>Tulkinta</i>
Niittysauna
<i>Lisätietoja</i>

<i>Toimenpiteet</i>

<i>Tarkastukset</i>
Tila: 3 Toteutettu Laji: 6 Suojeluarvojen tarkastus Tarkastusvuosi: 2010 Tarkastuspv: 17.6.2010 Tarkastaja: H. Kelola-Mäkeläine

Kuvaus: Taivalkoski kulttuuriperintöinventointi 2010

Viranomais- rekisterinro:		Kunto:	2 Keskinertainen
Arvotus:	8 Muu suojeluarvo	Olotila:	2 Ei käytössä
Selitys:	Elinkeinohistoria	Kohteen suojaus:	9 Muu suojeluarvo
		Selitys:	

Ympäristön suojaus:	0 Ei määritelty
Selitys:	

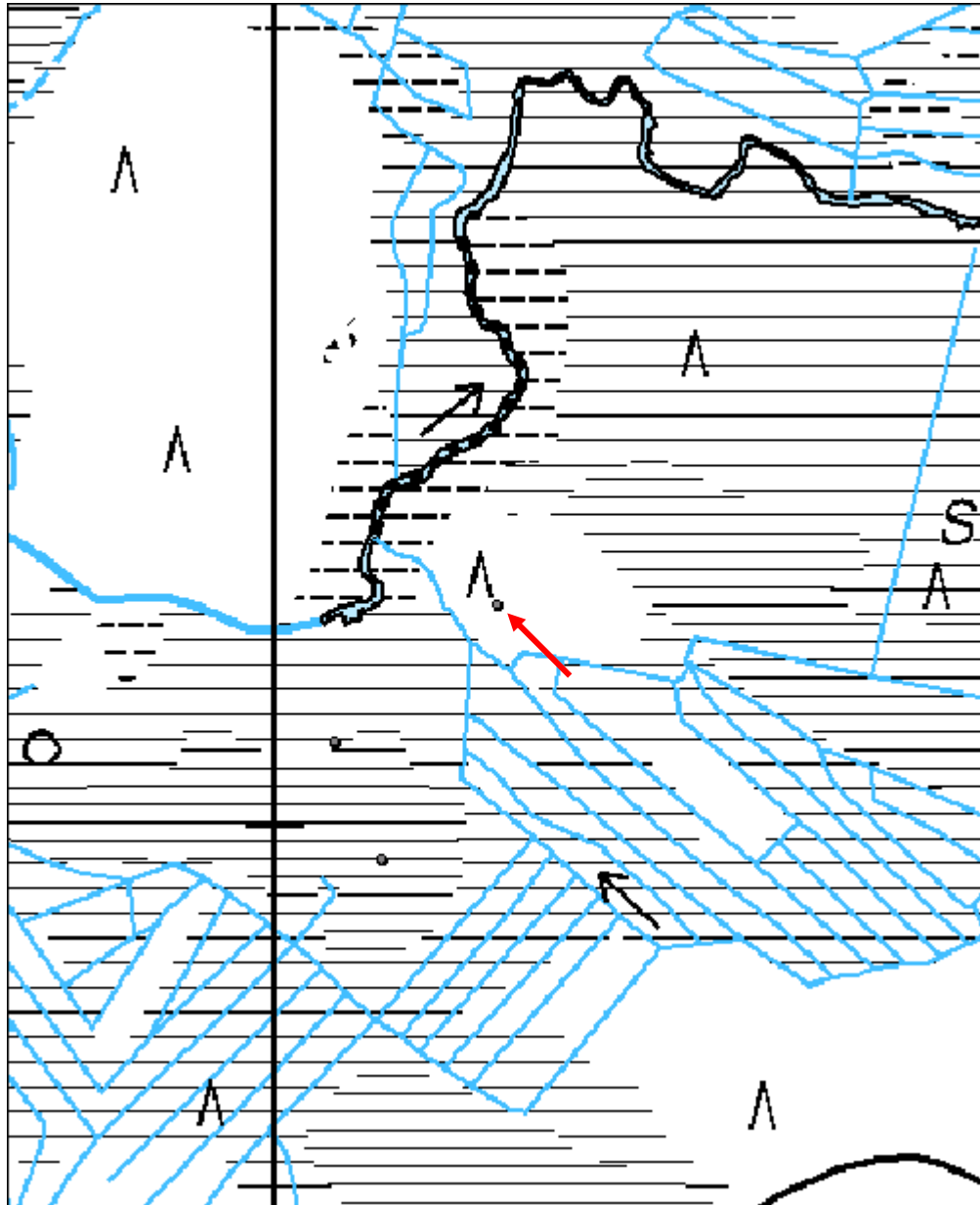


Yleiskuva luoteesta.



Saunan etelänurkka.

Kohdetyyppi:	99 Muu/määrittelemätön	Copyright:	© Metsähallitus 2008 © Maanmittauslaitos 1/MML/08
Koordinaatit:	X 7294196, Y 3565197, Z 245	Mittakaava:	1:5000



Siiransuo 2 niittylato	MH-tunnus: 111882
-------------------------------	------------------------------

Kohdetyyppi:	9 Valmistuspaikat/työpaikat	Haltija:	151 Metsätalous Pohjanmaa
Ajoitus:	7116 Uusi aika	Ylläpitäjä:	151 Metsätalous Pohjanmaa
Rakentamisvuosi:		Kunta:	832 TAIVALKOSKI
Lukumäärä:	1		

Koordinaattiselitys:		Geometria tuotettu:	4 Gps-mittaus, korjaamaton
Koordinaatit:	X 7294075, Y 3565053, Z 246	Löydöt:	

<i>Taustatiedot</i>
Löytyi tarkastettaessa toista kulttuuriperintökohdetta.
<i>Ympäristön kuvaus</i>
Kohde sijaitsee Siiransuolla n. 190 m lounaaseen niittysaunasta (Reiska-kohde 110924). Ladon ympärillä kasvaa pieniä koivuntaimia ja pari kuusta.
<i>Kohteen kuvaus</i>
Paikalla on kooltaan 5,2 x 5,2 m kokoisen pitkänurkkaisen niittyladon jäännös. Korkeimmillaan ladosta on jäljellä 13 hirsikertaa. Katosta on jäljellä lankkuja ja tuohta. Hirret on veistetty kirveellä ja ne on ladottu koirankaulasalvoksin. Oviaukko sijaitsee eteläseinällä ja sen leveys on 1,5 m.
<i>Kohteen rajaus</i>
Kohde rajautuu pistemäisesti näkyvien rajojen mukaan.
<i>Tulkinta</i>
Niittylato
<i>Lisätietoja</i>

<i>Toimenpiteet</i>

<i>Tarkastukset</i>
Tila: 3 Toteutettu Laji: 6 Suojeluarvojen tarkastus Tarkastusvuosi: 2010 Tarkastuspvm: 18.6.2010 Tarkastaja: H. Kelola-Mäkeläinen Kuvaus: Taivalkoski kulttuuriperintöinventointi 2010

Viranomaisrekisterinro:	Kunto: 1 Hyvä
--------------------------------	----------------------

Arvotus:	8 Muu suojeluarvo	Olotila:	2 Ei käytössä
Selitys:	Elinkeinohistoria	Kohteen suojelu:	9 Muu suojeluarvo
Ympäristön suojelu:	0 Ei määritelty		
Selitys:			

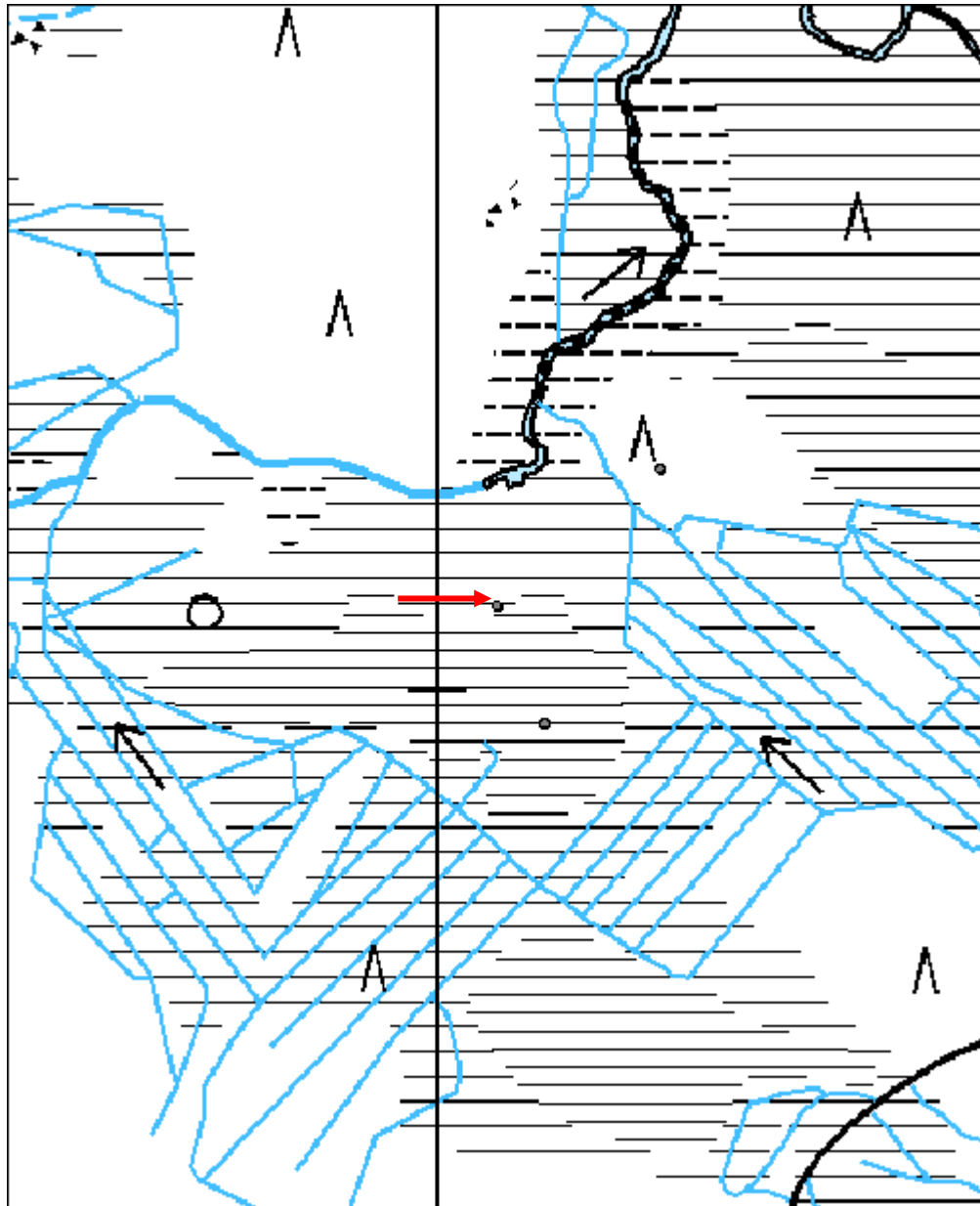


Yleiskuva lounaasta.



Niittyladon koillisnurkka.

Kohdetyyppi:	9 Valmistuspaikat/työpaikat	Copyright:	© <i>Metsähallitus 2008</i> © <i>Maanmittauslaitos 1/MML/08</i>
Koordinaatit:	X 7294075, Y 3565053, Z 246	Mittakaava:	1:5000



Siiransuo 3 niittylato	MH-tunnus: 111901
-------------------------------	------------------------------

Kohdetyyppi:	9 Valmistuspaikat/työpaikat	Haltija:	151 Metsätalous Pohjanmaa
Ajoitus:	7116 Uusi aika	Ylläpitäjä:	151 Metsätalous Pohjanmaa
Rakentamisvuosi:		Kunta:	832 TAIVALKOSKI
Lukumäärä:	1		

Koordinaattiselitys:		Geometria tuotettu:	4 Gps-mittaus, korjaamaton
Koordinaatit:	X 7293971, Y 3565095, Z 246	Löydöt:	

<i>Taustatiedot</i>
Löytyi tarkastettaessa toista kulttuuriperintökohdetta.
<i>Ympäristön kuvaus</i>
Kohde sijaitsee Siiransuolla n. 110 m suolla olevasta toisesta niittyladosta (Reiska-kohde 111882) kaakkoon.
<i>Kohteen kuvaus</i>
Paikalla on 4,7 x 4,7 m kokoisen pitkänurkkaisen niittyladon jäännös. Korkeimmillaan siitä on jäljellä 7 hirsikertaa. Ladon katosta on jäljellä kurkihirsi sekä pala tuohta. Oviaukko sijaitsee luoteislaidalla.
<i>Kohteen rajaus</i>
Kohde rajautuu pistemäisesti näkyvien rajojen mukaan.
<i>Tulkinta</i>
Niittylato
<i>Lisätietoja</i>

<i>Toimenpiteet</i>

<i>Tarkastukset</i>
Tila: 3 Toteutettu Laji: 6 Suojeluarvojen tarkastus Tarkastusvuosi: 2010 Tarkastuspvm: 18.6.2010 Tarkastaja: H. Kelola-Mäkeläinen Kuvaus: Taivalkoski kulttuuriperintöinventointi 2010

Viranomaisrekisterinro:	Kunto:	2 Keskinertainen
	Olotila:	2 Ei käytössä

Arvotus:	8 Muu suojeluarvo	Kohteen suojelu:	9 Muu suojeluarvo
Selitys:	Elinkeinohistoria	Selitys:	

Ympäristön suojelu:	0 Ei määritelty
Selitys:	

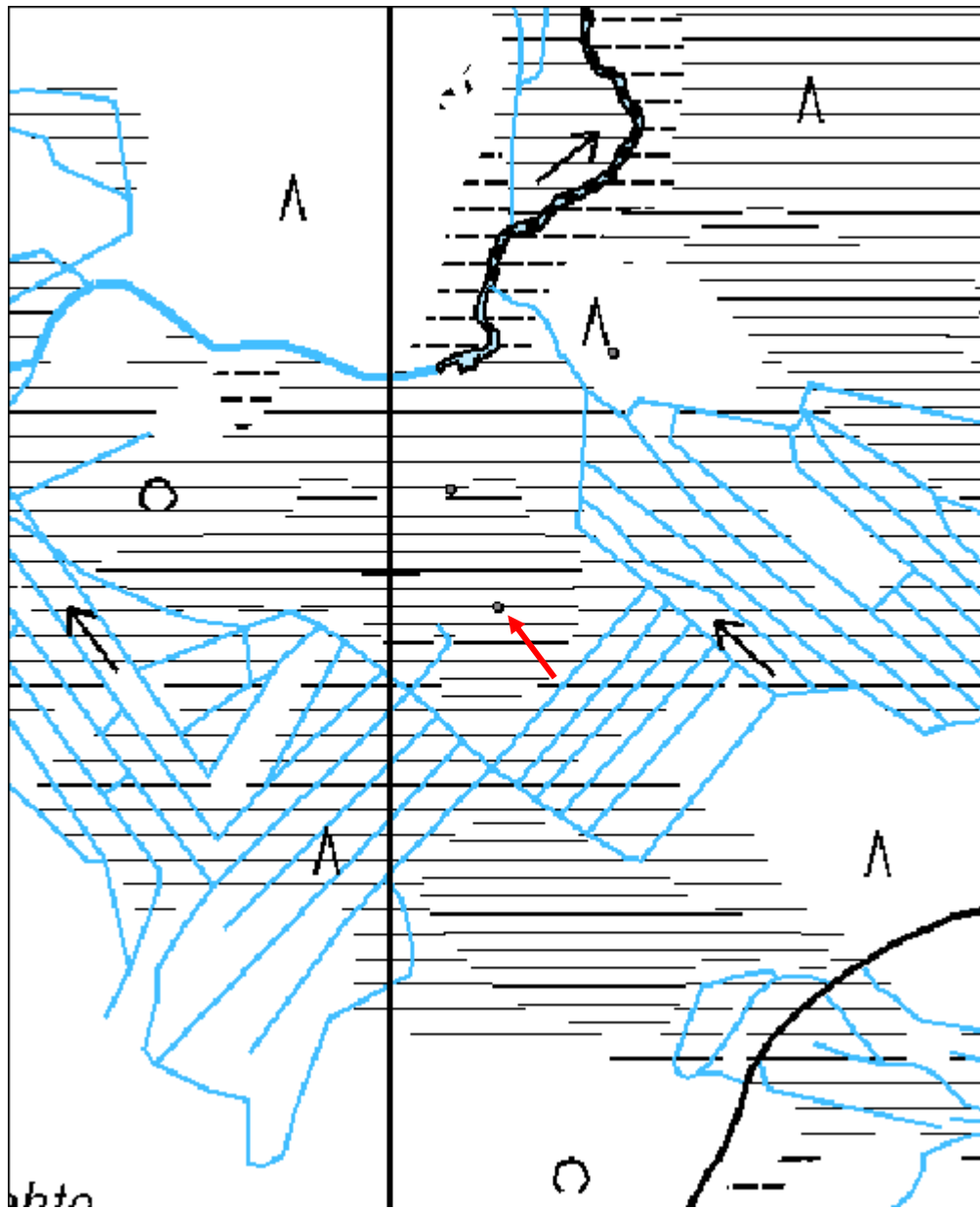


Yleiskuva luoteesta.



Yleiskuva koillisesta.

Kohdetyyppi:	9 Valmistuspaikat/työpaikat	Copyright:	© Metsähallitus 2008 © Maanmittauslaitos 1/MML/08
Koordinaatit:	X 7293971, Y 3565095, Z 246	Mittakaava:	1:5000



Haukilampi poroaita	MH-tunnus: 111967
----------------------------	------------------------------

Kohdetyyppi:	9 Valmistuspaikat/työpaikat	Haltija:	151 Metsätalous Pohjanmaa
Ajoitus:	7116 Uusi aika	Ylläpitäjä:	151 Metsätalous Pohjanmaa
Rakentamisvuosi:		Kunta:	832 TAIVALKOSKI
Lukumäärä:	2		

Koordinaattiselitys:		Geometria tuotettu:	4 Gps-mittaus, korjaamaton
Koordinaatit:	X 7300924, Y 3541234, Z 290	Löydöt:	

Taustatiedot

Kohde tarkastettiin inventoinnissa 14.9.2010, tiedonanto Tuomo Horsma.

Ympäristön kuvaus

Matala pieni kangas suoalueen keskellä; suurimaksi osaksi aukea (metsätien kääntöpaikka); rämettä.

Kohteen kuvaus

Tiedonannon mukaan paikalla oli porokämpän jäännökset, jotka ovat ilmeisesti jääneet kääntöpaikan alle. Ainoa inventoinnissa havaittu kiinteä rakenne oli maakuoppa (1,8 x 1,1 + 0,7 m). Kääntöpaikan länsi ja luoteispuolella on kahden rengasmaisen aitauksen jäänteet (pinta-ala yht. 0,9 ha. Aidat (lauta- ja riukukaidat) ovat suurimaksi osaksi sortuneet, aitausten itäpuoli tuhoutui metsätien rakentaessa.

Kohteen rajaus

Kohde rajautuu näkyvien jäänteiden mukaisesti.

Tulkinta

Porokämpä ja aitaukset.

Lisätietoja

Toimenpiteet

Tarkastukset

Tila: 3 Toteutettu Laji: 6 Suojeluarvojen tarkastus Tarkastusvuosi: 2010
Tarkastuspm: 14.9.2010 Tarkastaja: H.-P. Schulz
Kuvaus:

Viranomais-

Kunto: 3 Huono

rekisterinro:		Olotila:	2 Ei käytössä
Arvotus:	8 Muu suojeluarvo	Kohteen suojelu:	9 Muu suojeluarvo
Selitys:		Selitys:	
Ympäristön suojelu:	0 Ei määritely		
Selitys:			

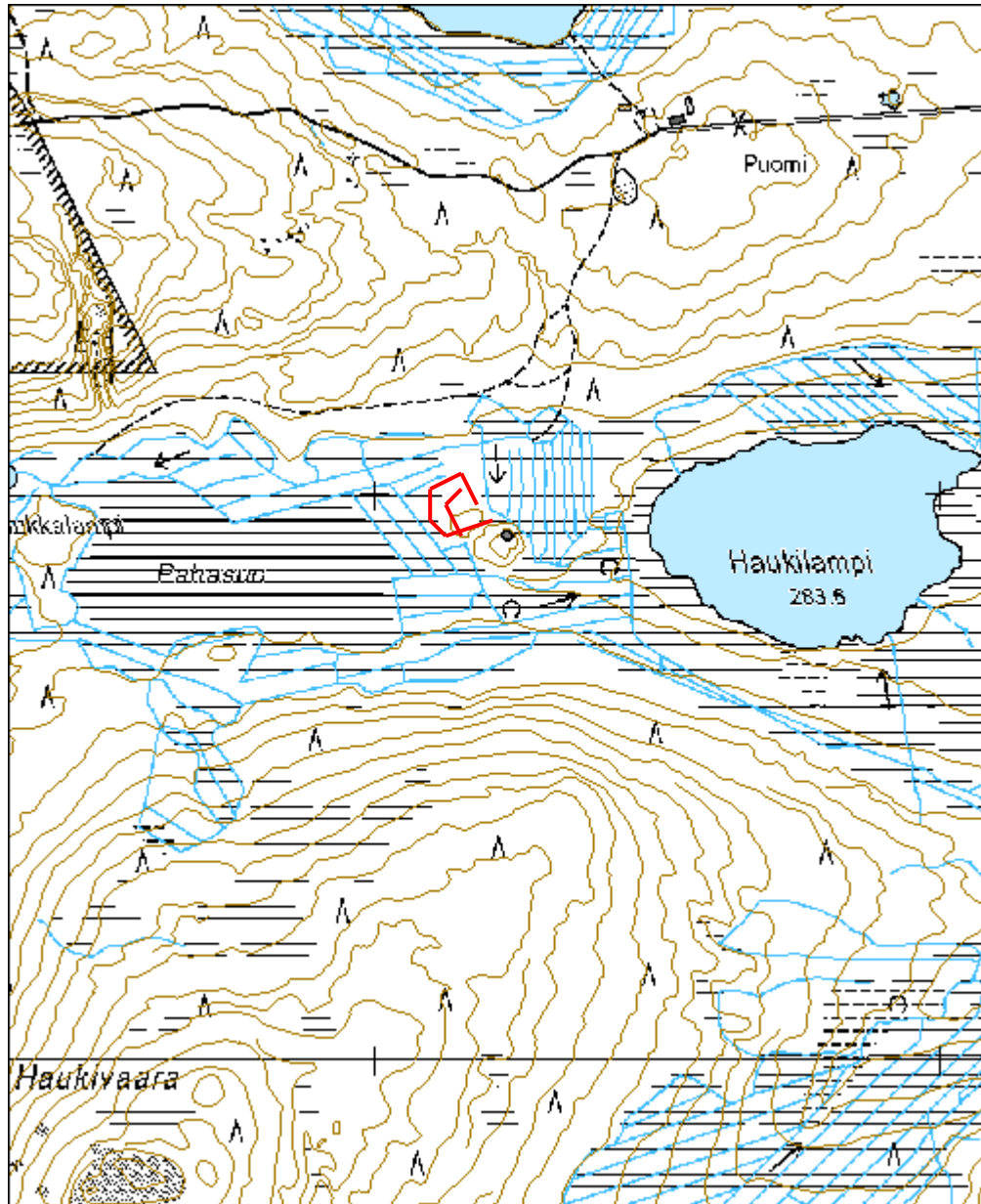


Porokämpän paikka kuvattu luoteesta.



Poroaita 2 kuvattu koillisesta.

Kohdetyyppi:	9 Valmistuspaikat/työpaikat	Copyright:	© <i>Metsähallitus</i> 2008 © <i>Maanmittauslaitos</i> 1/MML/08
Koordinaatit:	X 7300924, Y 3541234, Z 290	Mittakaava:	1:10000



Niskasuvanto rakennus jäännös	MH-tunnus: 111984
--------------------------------------	------------------------------

Kohdetyyppi:	1 Asuinpaikat	Haltija:	151 Metsätalous Pohjanmaa
Ajoitus:	7116 Uusi aika	Ylläpitäjä:	151 Metsätalous Pohjanmaa
Rakentamisvuosi:		Kunta:	832 TAIVALKOSKI
Lukumäärä:	3		

Koordinaattiselitys:		Geometria tuotettu:	4 Gps-mittaus, korjaamaton
Koordinaatit:	X 7295272, Y 3568043, Z 232	Löydöt:	

<i>Taustatiedot</i>
Sutigis-havainto
<i>Ympäristön kuvaus</i>
Kohde sijaitsee vanhassa tiheässä metsässä, jossa kasvaa kuusia, mäntyjä ja koivuja. Aluskasvillisuus koostuu sammaleesta ja varvuista. Metsän kehitysluokka on uudistuskypsämetsikkö.
<i>Kohteen kuvaus</i>
Paikalla on kahden selvemmin maastossa erottuvan rakennuksen jäänteet sekä sammaleen ja varpujen peittämä kasa, joka saattaa olla peräisin kolmannesta rakennuksesta.
Rakennuksista ensimmäinen (x= 3568050, y= 7295250) on 9,7 x 7,4 m kokoinen ja sen seinälinjat erottuvat sammaleen ja varpujen alta melko heikosti. Rakentamisessa on käytetty apuna nauvoja. Paikalta ei löytynyt merkkejä tulisijasta. Toisesta rakennuksen jäänteestä (x= 3568053, y= 7295227) on jäljellä enää vain yksi nurkka, joka sekkin on melko tuhoutunut. Kolmannesta mahdollisesta rakennuksesta on puolestaan jäljellä vain kasa (x= 3568043, y= 7295272), josta löytyi maatonutta puuta, palaneita kiviä ja rautanaula.
<i>Kohteen raja</i>
Kohde rajautuu pistemäisesti. GPS-piste on otettu paikalla olevasta kasasta.
<i>Tulkinta</i>
Rakennuksien jäännöksiä
<i>Lisätietoja</i>

<i>Toimenpiteet</i>

<i>Tarkastukset</i>		
Tila: 3 Toteutettu	Laji: 6 Suojeluarvojen tarkastus	Tarkastusvuosi: 2010

Tarkastuspvm: 18.6.2010 Tarkastaja: H. Kelola-Mäkeläinen
 Kuvaus: Taivalkoski kulttuuriperintöinventointi 2010

**Viranomais-
rekisterinro:**

Kunto: 3 Huono

Arvotus: 8 Muu suojeluarvo

Olotila: 2 Ei käytössä

**Kohteen
suojaus:** 9 Muu suojeluarvo

Selitys: Asutushistoria,
metsänkätönhistoria

Selitys:

**Ympäristön
suojaus:**

0 Ei määritelty

Selitys:



Yleiskuva kaakosta

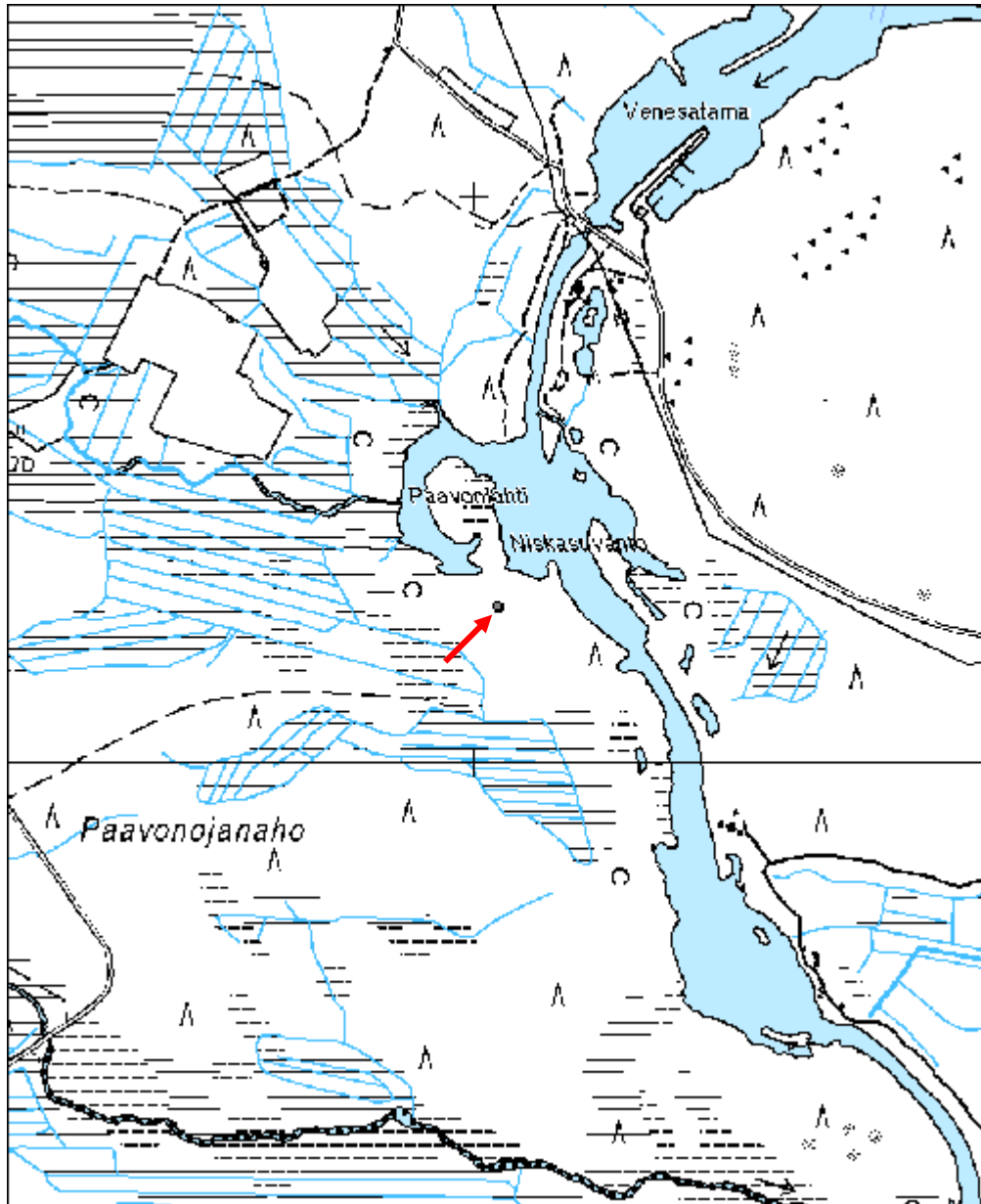


Rakennuksen nurkka pohjoisesta.



Yleiskuva kasasta lännestä.

Kohdetyyppi:	1 Asuinpaikat	Copyright:	© <i>Metsähallitus 2008</i> © <i>Maanmittauslaitos 1/MML/08</i>
Koordinaatit:	X 7295272, Y 3568043, Z 232	Mittakaava:	1:10000



Haukilampi tammi	MH-tunnus: 111987
-------------------------	------------------------------

Kohdetyyppi:	9 Valmistuspaikat/työpaikat	Haltija:	151 Metsätalous Pohjanmaa
Ajoitus:	7116 Uusi aika	Ylläpitäjä:	151 Metsätalous Pohjanmaa
Rakentamisvuosi:		Kunta:	832 TAIVALKOSKI
Lukumäärä:	1		

Koordinaattiselitys:		Geometria tuotettu:	4 Gps-mittaus, korjaamaton
Koordinaatit:	X 7301070, Y 3542113, Z 285	Löydöt:	

<i>Taustatiedot</i>
Kohde tarkastettiin inventoinnissa 14.9.2010; lähde Sutigis
<i>Ympäristön kuvaus</i>
Soistunut puronvarsi/lammenranta alue, jossa kasvaa koivuja ja runsaasti pajua.
<i>Kohteen kuvaus</i>
Pato sijaitse n. 20 m lammesta itään 2 m leveän puron kohdalla Puron molemmin puolin on n. 2 m leveä ja 0,6 m korkea kivipato sekä etelään että pohjoiseen n. 10 m kauempana purosta (n. 10 - 30 m) on jäännöksiä hirsipadosta, joka on melko lahonnut. N. 5 m väliin olevat kolmionmuotoiset kiviset tukirakenteet on vielä hyvin havaittavissa. Puron kohdalla olleesta sulkulaiteesta on ainoastaan yksi poikittainen hirsi jäljellä, se sijaitsee kivipadon länsipuolella.
<i>Kohteen rajaus</i>
Kohde rajautuu näkyvien jäänteiden mukaisesti.
<i>Tulkinta</i>
Paisepato.
<i>Lisätietoja</i>

<i>Toimenpiteet</i>

<i>Tarkastukset</i>
Tila: 3 Toteutettu Laji: 6 Suojeluarvojen tarkastus Tarkastusvuosi: 2010 Tarkastuspm: 14.9.2010 Tarkastaja: H.-P. Schulz
Kuvaus:

Viranomais-	Kunto: 2 Keskinertainen
--------------------	--------------------------------

rekisterinro:		Olotila:	2 Ei käytössä
Arvotus:	8 Muu suojeluarvo	Kohteen suojelu:	9 Muu suojeluarvo
Selitys:		Selitys:	
Ympäristön suojelu:	0 Ei määritelty		
Selitys:			

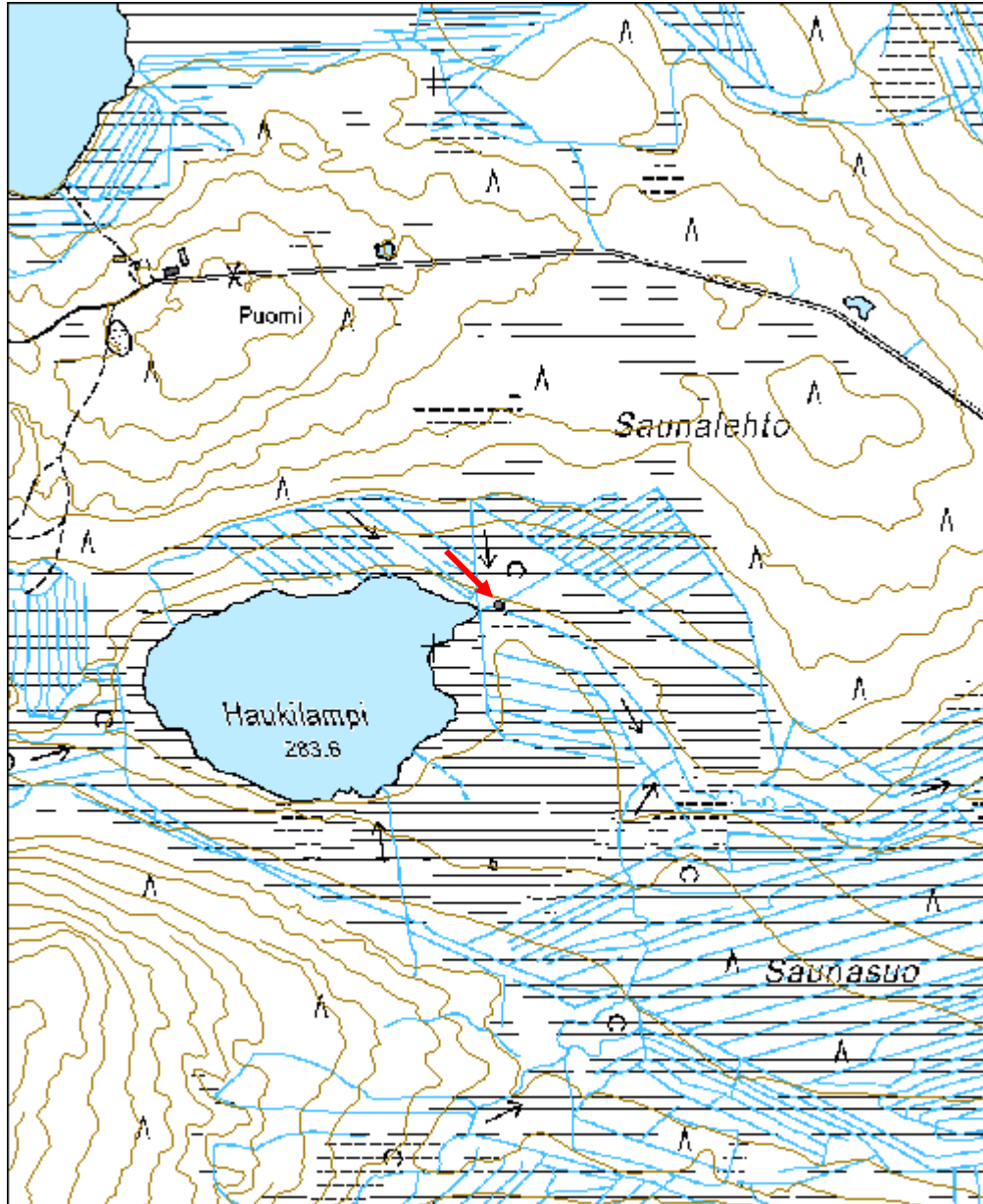


Tammi kuvattu koillisesta.



Padon tukirakenne kuvattu idästä.

Kohdetyyppi:	9 Valmistuspaikat/työpaikat	Copyright:	© <i>Metsähallitus</i> 2008 © <i>Maanmittauslaitos</i> 1/MML/08
Koordinaatit:	X 7301070, Y 3542113, Z 285	Mittakaava:	1:10000



Haaporimmit rakennus jäännös	MH-tunnus: 112005
-------------------------------------	------------------------------

Kohdetyyppi:	1 Asuinpaikat	Haltija:	151 Metsätalous Pohjanmaa
Ajoitus:	7116 Uusi aika	Ylläpitäjä:	151 Metsätalous Pohjanmaa
Rakentamisvuosi:		Kunta:	832 TAIVALKOSKI
Lukumäärä:	1		

Koordinaattiselitys:		Geometria tuotettu:	4 Gps-mittaus, korjaamaton
Koordinaatit:	X 7297586, Y 3564502, Z 248	Löydöt:	

<i>Taustatiedot</i>
Sutigis-havainto
<i>Ympäristön kuvaus</i>
Kohde sijaitsee mäntykankaalla Haaporimmit-nimisen suon länsilaidalla. Kohteen ympärillä kasvaa mäntyjä ja koivuja ja aluskasvillisuus koostuu sammaleesta ja varvuista. Metsän kasvatusluokka on nuori kasvatusmetsikkö.
<i>Kohteen kuvaus</i>
Paikalla on pyöröhirsistä rakennetun pitkänurkkaisen 7,5 x 7,5 m kokoisen uunillisen rakennuksen jäännös. Korkeimmillaan hirsikertoja on säilynyt viisi. Seinät on tehty koirankaulasalvoksin ja niiden eristeenä on käytetty sammalta. Katosta ei ole säilynyt merkkejä. Hirret on työstetty kirveellä ja sahalla. Rakennuksen kaakkoisnurkassa oviaukon oikealla puolella on uunin jäännös. Uunin koko on 2,5 x 2,5 m. Lisäksi rakennuksen lounaisnurkan päällä on emalikalvipannun jäänteet.
<i>Kohteen rajaus</i>
Kohde rajautuu pistemäisesti näkyvien rajojen mukaan.
<i>Tulkinta</i>
Rakennuksen jäännös
<i>Lisätietoja</i>

<i>Toimenpiteet</i>

<i>Tarkastukset</i>
Tila: 3 Toteutettu Laji: 6 Suojeluarvojen tarkastus Tarkastusvuosi: 2010
Tarkastuspv: 18.6.2010 Tarkastaja: H. Kelola-Mäkeläinen
Kuvaus: Taivalkoski kulttuuriperintöinventointi 2010

Viranomais-	Kunto: 1 Hyvä
--------------------	----------------------

rekisterinro:		Olotila: 2 Ei käytössä
Arvotus:	8 Muu suojeluarvo	Kohteen suojelu: 9 Muu suojeluarvo
Selitys:	Asutushistoria, metsänkätönhistoria	Selitys:
Ympäristön suojelu:	0 Ei määritelty	
Selitys:		

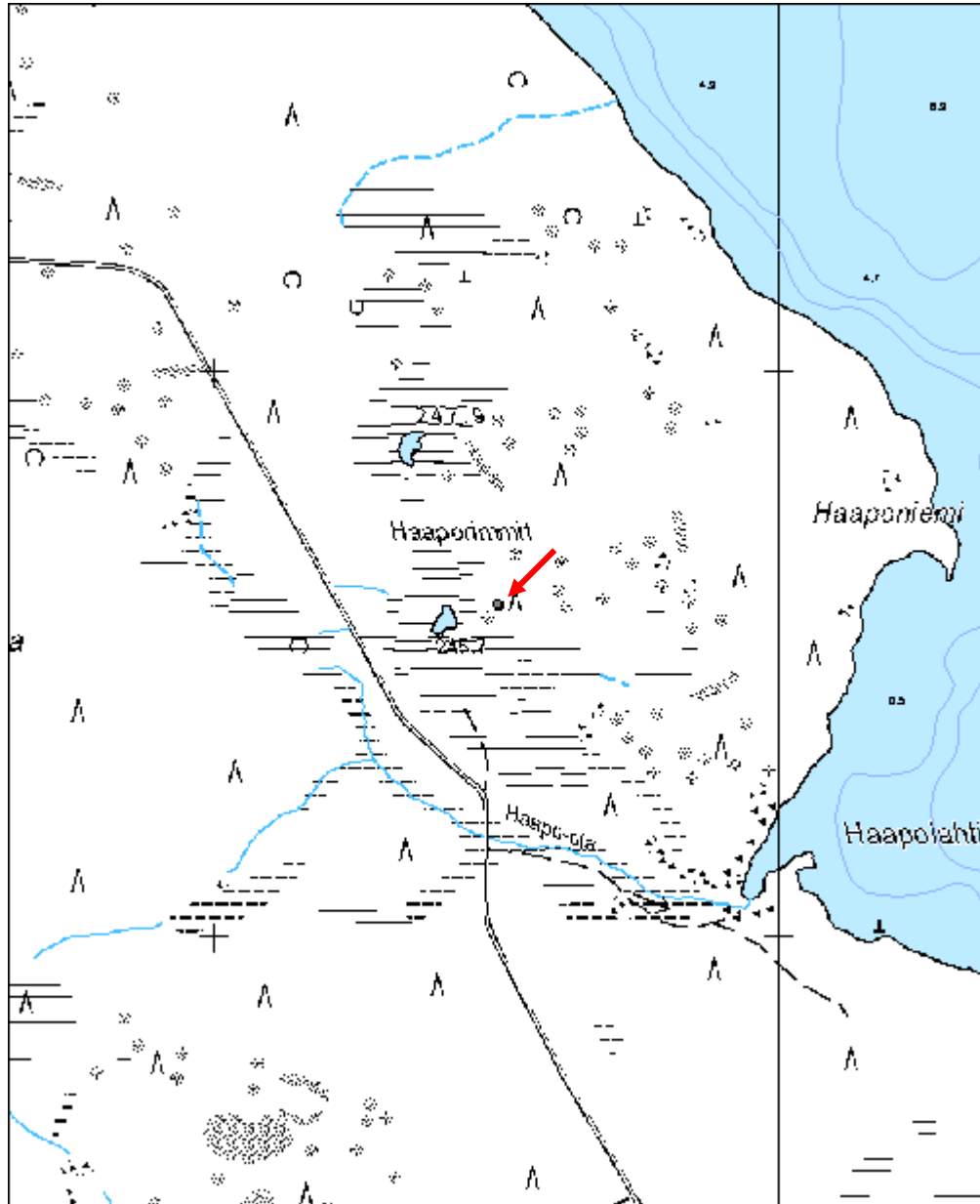


Yleiskuva lounaasta.



Rakennuksen koillisnurkka.

Kohdetyyppi:	1 Asuinpaikat	Copyright:	© Metsähallitus 2008 © Maanmittauslaitos 1/MML/08
Koordinaatit:	X 7297586, Y 3564502, Z 248	Mittakaava:	1:10000



Kylmäluomankangas rakennus jäännös	MH-tunnus: 112090
---	------------------------------

Kohdetyyppi:	1 Asuinpaikat	Haltija:	151 Metsätalous Pohjanmaa
Ajoitus:	7116 Uusi aika	Ylläpitäjä:	151 Metsätalous Pohjanmaa
Rakentamisvuosi:		Kunta:	832 TAIVALKOSKI
Lukumäärä:	3		

Koordinaattiselitys:		Geometria tuotettu:	4 Gps-mittaus, korjaamaton
Koordinaatit:	X 7276224, Y 3577820, Z 249	Löydöt:	

<i>Taustatiedot</i>
Kari Polojärven tiedonanto
<i>Ympäristön kuvaus</i>
Kohde sijaitsee harvaa mäntyä kasvavalla kankaalla pienen lammen länsirannalla. Aluskasvillisuutena kasvaa sammalta ja varpuja. Metsän kehitysluokka on nuori kasvatusmetsikkö.
<i>Kohteen kuvaus</i>
Paikalla on kaksi rakennuksen jäännöstä ja niiden läheisyydessä pilkkapuu.
Rakennuksen jäännös 1 (x= 3577820, y= 7276224) on 6,5 x 6,5 m kokoinen pitkänurkkainen ja pyöröhirsistä valmistettu. Korkeimmillaan rakennuksesta on jäljellä seitsemän hirsikertaa. Hirsien päät on veistetty kirveellä ja seinien tiivisteinä on käytetty sammalta. Katto on romahtanut ja siitä on enää jäljellä halkaistuja puita siellä täällä rakennuksen sisällä. Oviaukko on sijainnut länsiseinällä ja ovenkarmeissa on käytetty nauvoja.
Rakennuksen jäännös 2 (x= 3577822, y= 7276213) sijaitsee n. 15 m pohjoiseen rakennuksen jäännöksestä 1. Se on samalla tavalla rakennettu, mutta hieman tuhoutuneempi. Rakennuksen jäännös on kooltaan 6,5 x 6,5 m ja sen oviaukko on sijainnut kohti lampea. Korkeimmillaan rakennuksesta on jäljellä neljä hirsikertaa. Katosta on jäljellä joitakin lankkuja sekä kurkihirsi. Ovenkarmeissa on käytetty nauvoja.
Pilkkapuu (x= 3577842, y= 7276213) sijaitsee n. 20 m itään rakennuksen jäänteestä 2. Puu on kelohonka, jonka kylkeen on tehty pilkka ja siihen kirveellä raksi.
<i>Kohteen rajaus</i>
Kohde rajautuu pistemäisesti. Reiska-piste on otettu rakennuksen jäänteiden 1 keskeltä.
<i>Tulkinta</i>
Rakennusten jäänteitä.
<i>Lisätietoja</i>

Toimenpiteet**Tarkastukset**

Tila: 3 Toteutettu Laji: 6 Suojeluarvojen tarkastus Tarkastusvuosi: 2010
 Tarkastuspvm: 21.6.2010 Tarkastaja: H. Kelola-Mäkeläinen
 Kuvaus: Taivalkoski kulttuuriperintöinventointi 2010

**Viranomais-
rekisterinro:**

Kunto: 1 Hyvä

Arvotus: 8 Muu suojeluarvo

Olotila: 2 Ei käytössä

**Kohteen
suojelu:** 9 Muu suojeluarvo

Selitys:

Selitys:

**Ympäristön
suojelu:**

99 Muu suojeluarvoa sisältävä alue

Selitys:

Retkeilyalue



Rakennus 1, yleiskuva luoteesta.



Rakennus 2, yleiskuva lännestä



Lähikuva pilkkapuusta.

Kohdetyyppi:	1 Asuinpaikat	Copyright:	© Metsähallitus 2008 © Maanmittauslaitos 1/MML/08
Koordinaatit:	X 7276224, Y 3577820, Z 249	Mittakaava:	1:10000



Kähönkoski kämppä jäännös	MH-tunnus: 112108
----------------------------------	------------------------------

Kohdetyyppi:	1 Asuinpaikat	Haltija:	151 Metsätalous Pohjanmaa
Ajoitus:	7116 Uusi aika	Ylläpitäjä:	151 Metsätalous Pohjanmaa
Rakentamisvuosi:		Kunta:	832 TAIVALKOSKI
Lukumäärä:	7		

Koordinaattiselitys:		Geometria tuotettu:	4 Gps-mittaus, korjaamaton
Koordinaatit:	X 7294442, Y 3536207, Z 221	Löydöt:	

<i>Taustatiedot</i>
Kohde tarkastettiin inventoinnissa 14.9.2010; lähde Sutigis.
<i>Ympäristön kuvaus</i>
Tasanne kivisen harjanteen ja joen välissä; aukea, paikoitellen nuoria puita, aluskasvillisuus pääosin heinää; ympäristö soistunut.
<i>Kohteen kuvaus</i>
Rakennus 1 saunan jäännös; perustukset epäselvät, paikalla romahtaneet kattorakenteet, peltiuunin jäännös ja vieressä kaksi kasaa kiuaskiviä, niiden halkaisija on hieman yli 2m. Rakennus 2 kämpän paikka, purettu. Alue on heinän peitossa, rakenteita ei ollut havaittavissa; paikalla kaksi puukasaa ja alueella huovan palasia. Rakennus 3: rakennuksen paikka, jossa uunin jäänteet (tiiliuuni). perustukset tai muita rakenteita ei ollut havaittavissa. Alue on heinän peitossa. Rakennus 4 rakennuksen paikka; alueella on kaivantomainen kuoppa (mitat 4 x 1.5 x 1m). Paikka on katajan peitossa, perustukset epäselvä. Rakennus on purettu, sen vieressä on runsaasti huovan palasia. Rakennus 5 kämppä jäännös, mitat 11 x 9 m; perustukset selvästi havaittavissa, osittain maatuneet hirret näkyvissä. Rakennuksen kaakkoisosassa on muuratun tiiliuuniin jäänteet (mitat 2,5 x 2,3 m, sortunut). Rakennuksessa on kolme syvää kuoppaa, joista kaksi on uuni vieressä kaakkoispäässä ja kolmas koillisnurkassa. Rakennus 6 maakellari jäännös; kummun läpimitta 9 m; kellarikuopan sisämitat 4 x 4 x 2m. kattorakenteet (lautaa) sortuneet. Rakenne 7 maakuoppa, soikea 2.5 x 2 x 1.1m; siitä 15m pohjoiseen hormitiilikasa ja muuta roskaa.
<i>Kohteen rajaus</i>
Kohde rajautuu näkyvien jäänteiden mukaisesti.
<i>Tulkinta</i>
Savottakämpä ja sivurakennukset.
<i>Lisätietoja</i>

<i>Toimenpiteet</i>

Tarkastukset

Tila: 3 Toteutettu

Laji: 6 Suojeluarvojen tarkastus

Tarkastusvuosi: 2010

Tarkastuspvm: 14.9.2010 Tarkastaja: H.-P. Schulz

Kuvaus:

**Viranomais-
rekisterinro:****Kunto:** 3 Huono**Olotila:** 2 Ei käytössä**Arvotus:** 8 Muu suojeluarvo**Kohteen
suojelu:** 9 Muu suojeluarvo**Selitys:****Selitys:****Ympäristön
suojelu:**

0 Ei määritelty

Selitys:

Rakennus 1 (sauna) jäännös kuvattu koillisesta.

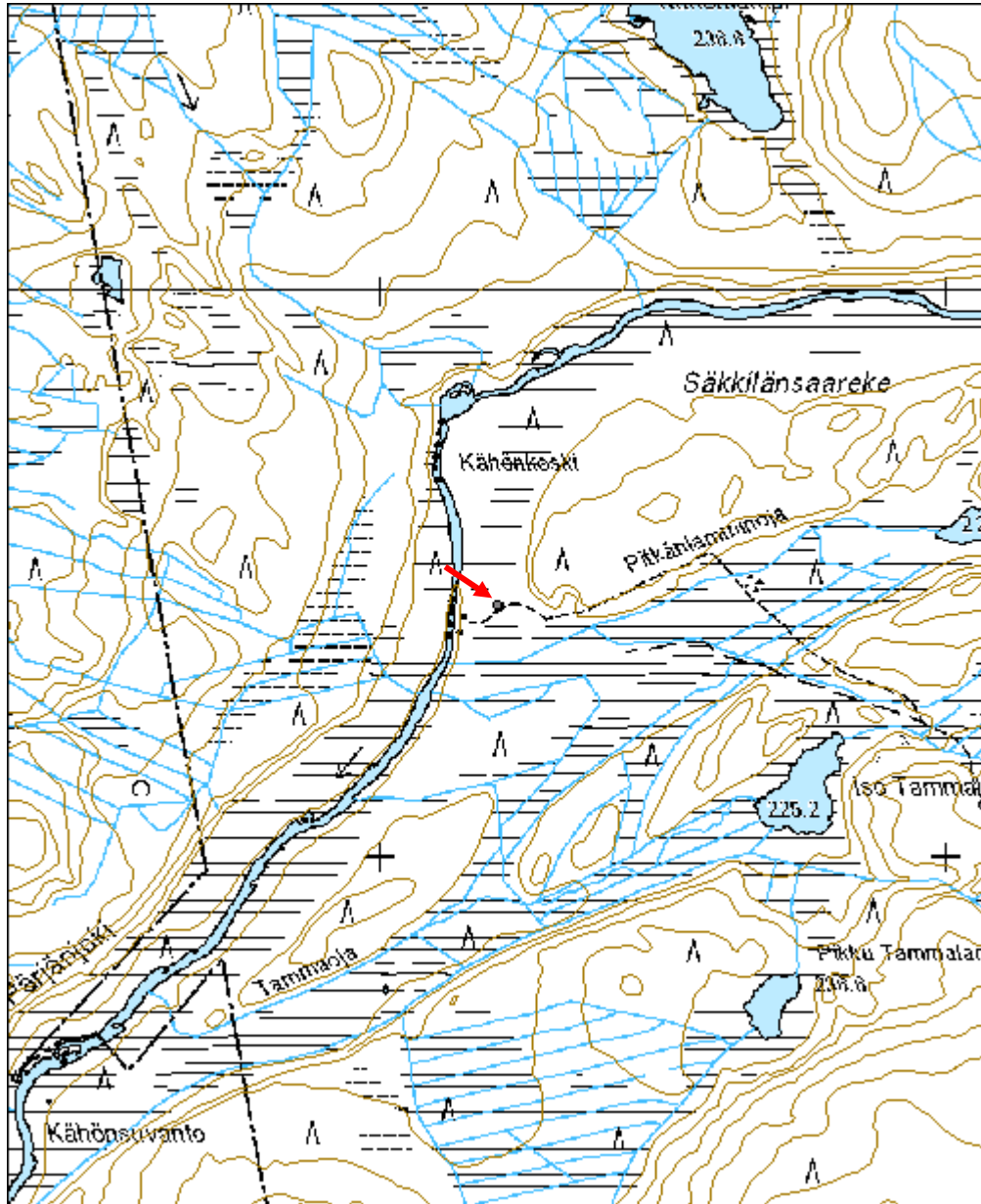


Rakennus 5 jäännös kuvattu idästä.



Rakennus 6 (maakellari) jäännös kuvattu lounaasta.

Kohdetyyppi:	1 Asuinpaikat	Copyright:	© Metsähallitus 2008 © Maanmittauslaitos 1/MML/08
Koordinaatit:	X 7294442, Y 3536207, Z 221	Mittakaava:	1:10000



Rattikangas kämppä jäännös	MH-tunnus: 112142
-----------------------------------	-----------------------------

Kohdetyyppi:	1 Asuinpaikat	Haltija:	151 Metsätalous Pohjanmaa
Ajoitus:	7116 Uusi aika	Ylläpitäjä:	151 Metsätalous Pohjanmaa
Rakentamisvuosi:		Kunta:	832 TAIVALKOSKI
Lukumäärä:	1		

Koordinaattiselitys:		Geometria tuotettu:	4 Gps-mittaus, korjaamaton
Koordinaatit:	X 7294255, Y 3541142, Z 245	Löydöt:	

<i>Taustatiedot</i>
Kohde tarkastettiin inventoinnissa 15.9.2010, lähde Sutigis.
<i>Ympäristön kuvaus</i>
Vaaran alarinne, viettää hieman länteen suolle päin. Tuore kangas, jossa kasvaa pääosin mäntyä (varttunutta kasvatusmetsää). Kämpän alue on aukea.
<i>Kohteen kuvaus</i>
Rakennuksen ulkomitat ovat 18 x 8m, rakennuksessa oli mahdollisesti kaksi huonetta, isomman huoneen mitat 8 x 8m. Uuni kaakkoisnurkassa, mitat 2.2 x 2.1 x 0.8 m. Seinien kohdalla aluskasvillisuuden alla maatunutta hirttä paikoitellen näkyvissä. Uunin pohjoispuolella on syvä (mitat 0.9 x 0.8 x 0.9 m) kuoppa. Saman huoneen länsipuolella epämääräinen soikea kuoppa. Uunin päällä kasvaa n. 60 vuotias mänty.
<i>Kohteen rajausta</i>
Kohde rajautuu näkyvien jäänteiden mukaisesti
<i>Tulkinta</i>
Metsäkämpä.
<i>Lisätietoja</i>

<i>Toimenpiteet</i>

<i>Tarkastukset</i>
Tila: 3 Toteutettu Laji: 6 Suojeluarvojen tarkastus Tarkastusvuosi: 2010
Tarkastuspvm: 15.9.2010 Tarkastaja: H.-P. Schulz
Kuvaus:

Viranomaisrekisterinro:	Kunto:	3 Huono
	Olotila:	2 Ei käytössä

Arvotus:	8 Muu suojeluarvo	Kohteen suojelu:	9 Muu suojeluarvo
Selitys:		Selitys:	

Ympäristön suojelu:	0 Ei määritelty
Selitys:	

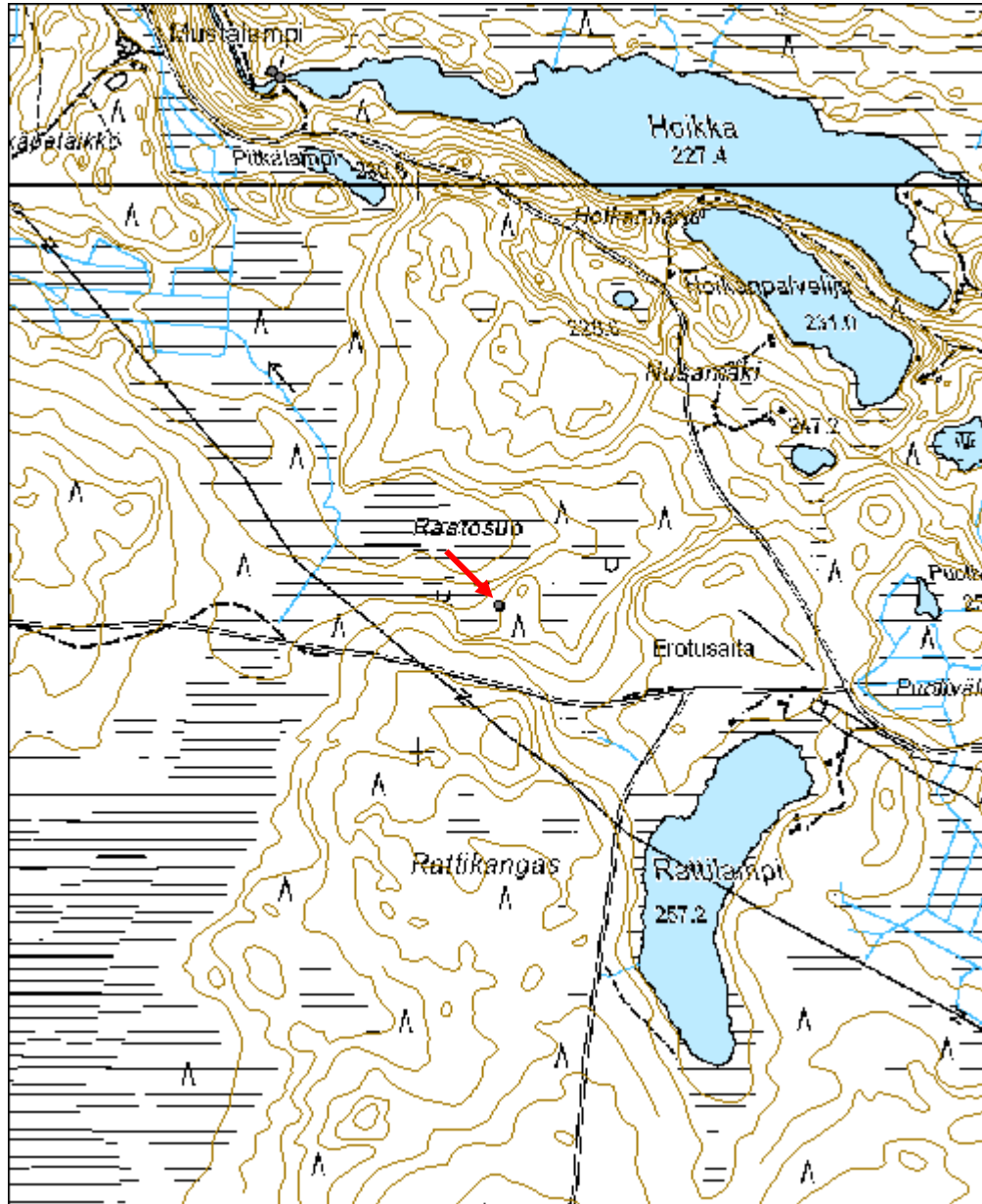


Kämpän jäännös kuvattu koillisesta.



Uunin jäänteet kuvattu idästä.

Kohdetyyppi:	1 Asuinpaikat	Copyright:	© Metsähallitus 2008 © Maanmittauslaitos 1/MML/08
Koordinaatit:	X 7294255, Y 3541142, Z 245	Mittakaava:	1:10000



Ristikoski tammi	MH-tunnus: 112147
-------------------------	------------------------------

Kohdetyyppi:	9 Valmistuspaikat/työpaikat	Haltija:	151 Metsätalous Pohjanmaa
Ajoitus:	7116 Uusi aika	Ylläpitäjä:	151 Metsätalous Pohjanmaa
Rakentamisvuosi:		Kunta:	832 TAIVALKOSKI
Lukumäärä:	1		

Koordinaattiselitys:		Geometria tuotettu:	4 Gps-mittaus, korjaamaton
Koordinaatit:	X 7296103, Y 3539122, Z 227	Löydöt:	

<i>Taustatiedot</i>
Kohde tarkastettiin inventoinnissa 15.9.2010; tiedonanto Pentti Saisalo
<i>Ympäristön kuvaus</i>
Rehevä jokivarsialue, jossa kasvaa koivuja, kuusia ja katajaa.
<i>Kohteen kuvaus</i>
Padon pituus noin 100 m, leveys 8 m ja korkeus 2,5 m. Juoksutusaukko on 5 m leveä; betonirakenne jossa on näkyvissä sulun kiskot. Betonirakenteen korkeus on 2,5 m; siitä 3m länteen mahdolliset jäänteet vanhemmasta padosta. Padosta n. 20 m luoteeseen on "konehuone" rakennus; lautarakennus betonipilareilla, pituus 4 m, leveys 1,3 m ja korkeus 2 m; huopakatto.
<i>Kohteen rajaus</i>
Kohde rajautuu näkyvien jäänteiden mukaisesti.
<i>Tulkinta</i>
Uittopato
<i>Lisätietoja</i>

<i>Toimenpiteet</i>

<i>Tarkastukset</i>
Tila: 3 Toteutettu Laji: 6 Suojeluarvojen tarkastus Tarkastusvuosi: 2010 Tarkastuspv: 15.9.2010 Tarkastaja: H.-P. Schulz
Kuvaus:

Viranomaisrekisterinro:	Kunto: 1 Hyvä
--------------------------------	----------------------

Arvotus:	8 Muu suojeleuarvo	Olotila:	2 Ei käytössä
Selitys:		Kohteen suojele:	9 Muu suojeleuarvo
Ympäristön suojele:	0 Ei määritelty	Selitys:	
Selitys:			

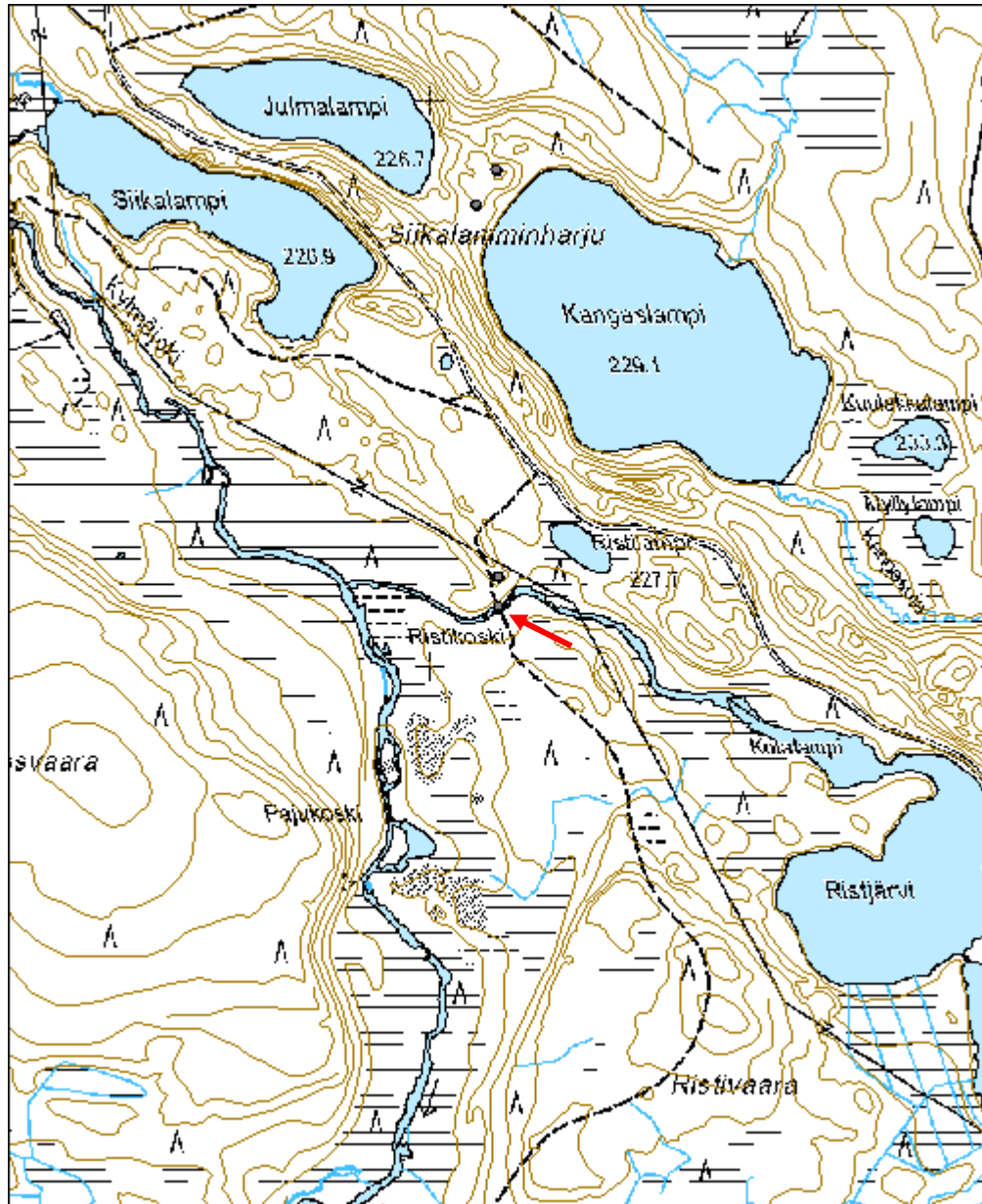


Padon juoksutusaukko kuvattu lännestä.



”Konehuone” kuvattu etelästä.

Kohdetyyppi:	9 Valmistuspaikat/työpaikat	Copyright:	© <i>Metsähallitus</i> 2008 © <i>Maanmittauslaitos</i> 1/MML/08
Koordinaatit:	X 7296103, Y 3539122, Z 227	Mittakaava:	1:10000



Saarijärvi rakennus jäännös	MH-tunnus: 112192
------------------------------------	-----------------------------

Kohdetyyppi:	2 Asuinpaikat?	Haltija:	151 Metsätalous Pohjanmaa
Ajoitus:	7116 Uusi aika	Ylläpitäjä:	151 Metsätalous Pohjanmaa
Rakentamisvuosi:		Kunta:	832 TAIVALKOSKI
Lukumäärä:	1		

Koordinaattiselitys:		Geometria tuotettu:	4 Gps-mittaus, korjaamaton
Koordinaatit:	X 7276652, Y 3581082, Z 251	Löydöt:	

<i>Taustatiedot</i>
Erkki Räisäsen tiedonanto
<i>Ympäristön kuvaus</i>
Kohde sijaitsee hiekkatien varrella muutaman metrin päässä nykyisestä poroerotusaidasta n. 60 m päässä Saarijärven rannasta Paikalla kasvaa sekametsää, jossa aluskasvillisuus koostuu varvuista ja sammaleesta. Metsän kehitysluokka on uudistuskypsämetsikkö.
<i>Kohteen kuvaus</i>
Suorakaiteenmuotoinen 17 x 9 m kokoinen pahasti maatonut rakennuksen jäännös. Seinälinjat erottuvat maastosta sammaleen ja varpujen peittäminä kohoumina. Rakennuksen jäännöksen keskellä on kuoppa, joka voi olla peräisin jonkinlaisesta kellarirakenteesta.
<i>Kohteen rajaus</i>
Kohde rajautuu pistemäisesti näkyvien rajojen mukaan.
<i>Tulkinta</i>
Rakennuksen jäännös
<i>Lisätietoja</i>

<i>Toimenpiteet</i>

<i>Tarkastukset</i>
Tila: 3 Toteutettu Laji: 6 Suojeluarvojen tarkastus Tarkastusvuosi: 2010 Tarkastuspvm: 21.6.2010 Tarkastaja: H. Kelola-Mäkeläinen Kuvaus: Taivalkoski kulttuuriperintöinventointi 2010

Viranomaisrekisterinro:	Kunto:	3 Huono
	Olotila:	2 Ei käytössä

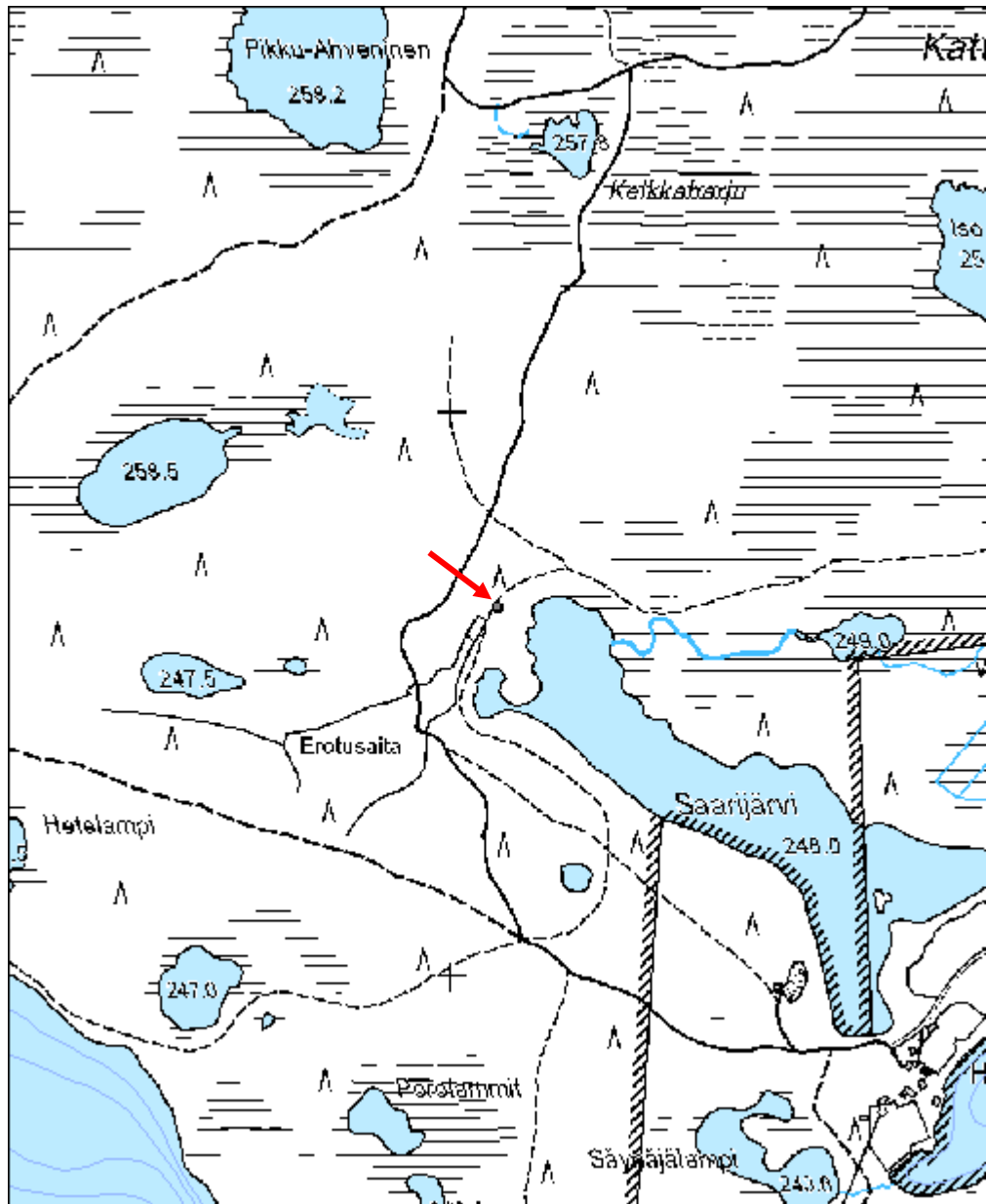
Arvotus:	8 Muu suojeluarvo	Kohteen suojelu:	9 Muu suojeluarvo
Selitys:	Asutushistoria, metsänkätöhistoria	Selitys:	

Ympäristön suojelu:	99 Muu suojeluarvoa sisältävä alue
Selitys:	Retkeilyalue



Yleiskuva lounaasta.

Kohdetyyppi:	2 Asuinpaikat?	Copyright:	© Metsähallitus 2008 © Maanmittauslaitos 1/MML/08
Koordinaatit:	X 7276652, Y 3581082, Z 251	Mittakaava:	1:10000



Patoniva tammi	MH-tunnus: 112197
-----------------------	------------------------------

Kohdetyyppi:	9 Valmistuspaikat/työpaikat	Haltija:	151 Metsätalous Pohjanmaa
Ajoitus:	7116 Uusi aika	Ylläpitäjä:	151 Metsätalous Pohjanmaa
Rakentamisvuosi:		Kunta:	832 TAIVALKOSKI
Lukumäärä:	1		

Koordinaattiselitys:		Geometria tuotettu:	4 Gps-mittaus, korjaamaton
Koordinaatit:	X 7296779, Y 3538263, Z 228	Löydöt:	

<i>Taustatiedot</i>
Kohde tarkastettiin inventoinnissa 15.9.2010; tiedonanto Pentti Saisalo.
<i>Ympäristön kuvaus</i>
Reheväjokivarsialue, jossa kasvaa koivuja, kuusia ja pajua; joen pohjoispuolella on soraharjanne, josa kasvaa vanhoja mäntyjä.
<i>Kohteen kuvaus</i>
Pato lähtee juoksutusaukosta etelään ja kaartaa jonkun matkan päästä kaakkoon joensuuntaisesti, sen pituus on n. 300 m, leveys juurella 8 m ja korkeus 2,5 m. Juoksutusaukko on betonirakenne, 5 m leveä ja 2,5 m korkea. Aukon yli menee rautaritilöistä tehty kulkusilta.
<i>Kohteen rajaus</i>
Kohde rajautuu näkyvien jäänteiden mukaisesti
<i>Tulkinta</i>
Uittopato
<i>Lisätietoja</i>

<i>Toimenpiteet</i>

<i>Tarkastukset</i>
Tila: 3 Toteutettu Laji: 6 Suojeluarvojen tarkastus Tarkastusvuosi: 2010
Tarkastuspvm: 15.9.2010 Tarkastaja: H.-P. Schulz
Kuvaus:

Viranomaisrekisterinro:	Kunto: 1 Hyvä
--------------------------------	----------------------

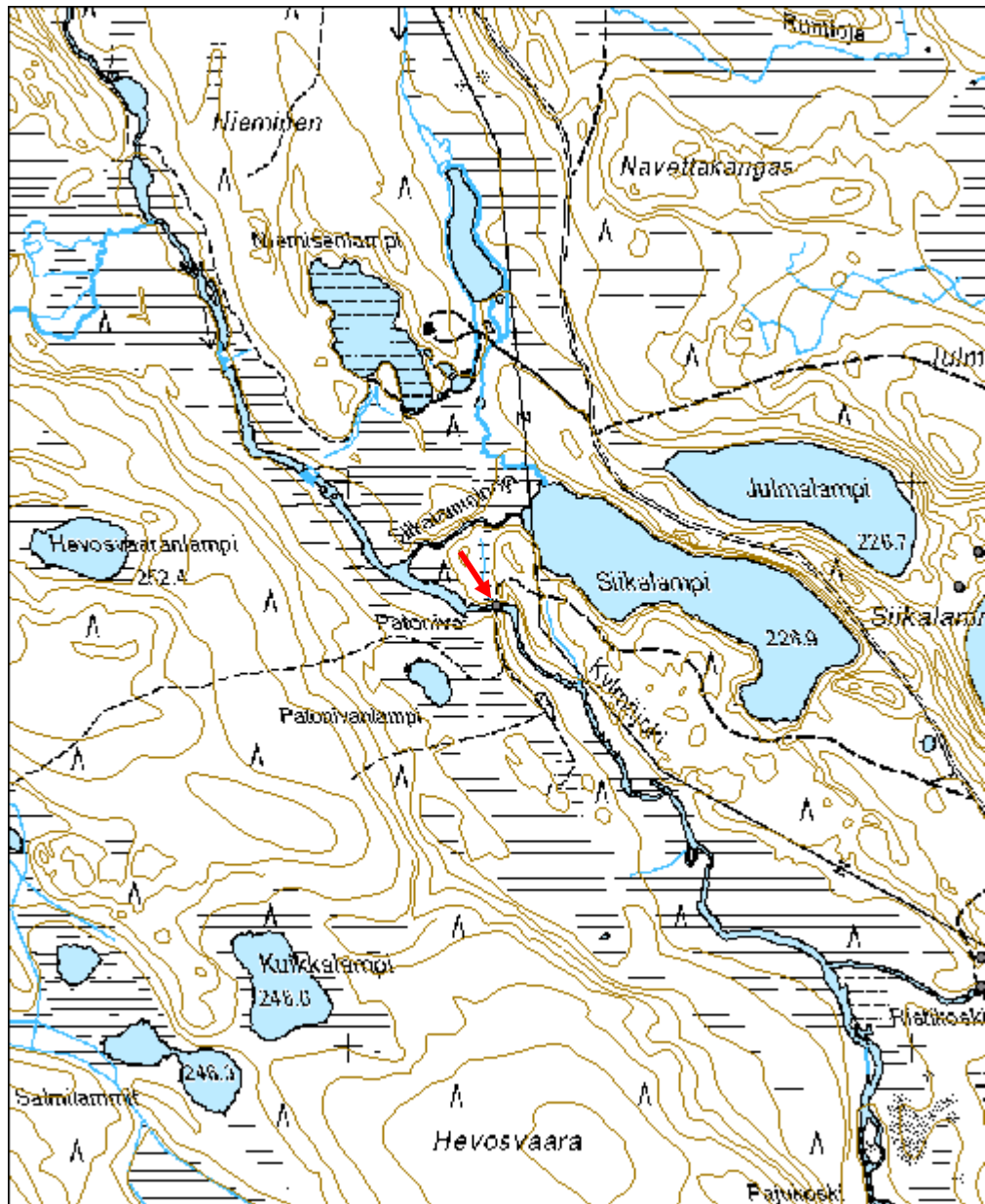
Arvotus:	8 Muu suojeluarvo	Olotila:	2 Ei käytössä
Selitys:		Kohteen suojelu:	9 Muu suojeluarvo
Selitys:		Selitys:	

Ympäristön suojelu:	0 Ei määritelty
Selitys:	



Padon juoksutusaukko kuvattu lounaasta.

Kohdetyyppi:	9 Valmistuspaikat/työpaikat	Copyright:	© Metsähallitus 2008 © Maanmittauslaitos 1/MML/08
Koordinaatit:	X 7296779, Y 3538263, Z 228	Mittakaava:	1:10000



Hoikka-Ulku rakennus jäännös	MH-tunnus: 112199
-------------------------------------	------------------------------

Kohdetyyppi:	1 Asuinpaikat	Haltija:	151 Metsätalous Pohjanmaa
Ajoitus:	7116 Uusi aika	Ylläpitäjä:	151 Metsätalous Pohjanmaa
Rakentamisvuosi:		Kunta:	832 TAIVALKOSKI
Lukumäärä:	1		

Koordinaattiselitys:		Geometria tuotettu:	4 Gps-mittaus, korjaamaton
Koordinaatit:	X 7271445, Y 3578510, Z 235	Löydöt:	

Taustatiedot

Alpo Räisäsen tiedonanto

Ympäristön kuvaus

Kohde sijaitsee Hoikka-Ulku -järven pohjoisrannalla kapealla vanhoja mäntyjä kasvavalla kaistaleella. Aluskasvillisuus koostuu sammaleesta ja varvuista. Metsän kehitysluokka on uudistuskypsämetsikkö.

Kohteen kuvaus

Paikalla on isohkoista pyöröhirsistä tehdyn pitkänurkkaisen 8,3 x 4,9 m kokoisen rakennuksen jäännös. Oviaukko on eteläpäädyssä kohti järveä. Sen kohdalta hirsiiä on veistetty tasaisemmiksi n. 20 cm matkalta. Puut rakennusta varten on kaadettu kirveellä ja katkottu sahalla. Rakennuksen keskelle on pituussuunnassa romahtanut hirsiiä joko kattorakenteesta tai väliseinästä. Länsiseinän vieressä on n. 2 m pitkä kuoppa, joka saattaa olla kellarin/säilytyskuopan jäännös.

Kohteen rajaus

Kohde rajautuu pistemäisesti näkyvien rakenteiden perusteella.

Tulkinta

Rakennuksen jäännös

Lisätietoja

Toimenpiteet

Tarkastukset

Tila: 3 Toteutettu Laji: 6 Suojeluarvojen tarkastus Tarkastusvuosi: 2010
Tarkastuspv: 22.6.2010 Tarkastaja: H. Kelola-Mäkeläinen
Kuvaus: Taivalkoski kulttuuriperintöinventointi 2010

Viranomais-

Kunto: 1 Hyvä

rekisterinro:		Olotila: 2 Ei käytössä
Arvotus:	8 Muu suojeluarvo	Kohteen suojelu: 9 Muu suojeluarvo
Selitys:	Asutus- ja metsänkätönhistoria	Selitys:
Ympäristön suojelu:	0 Ei määritelty	
Selitys:		

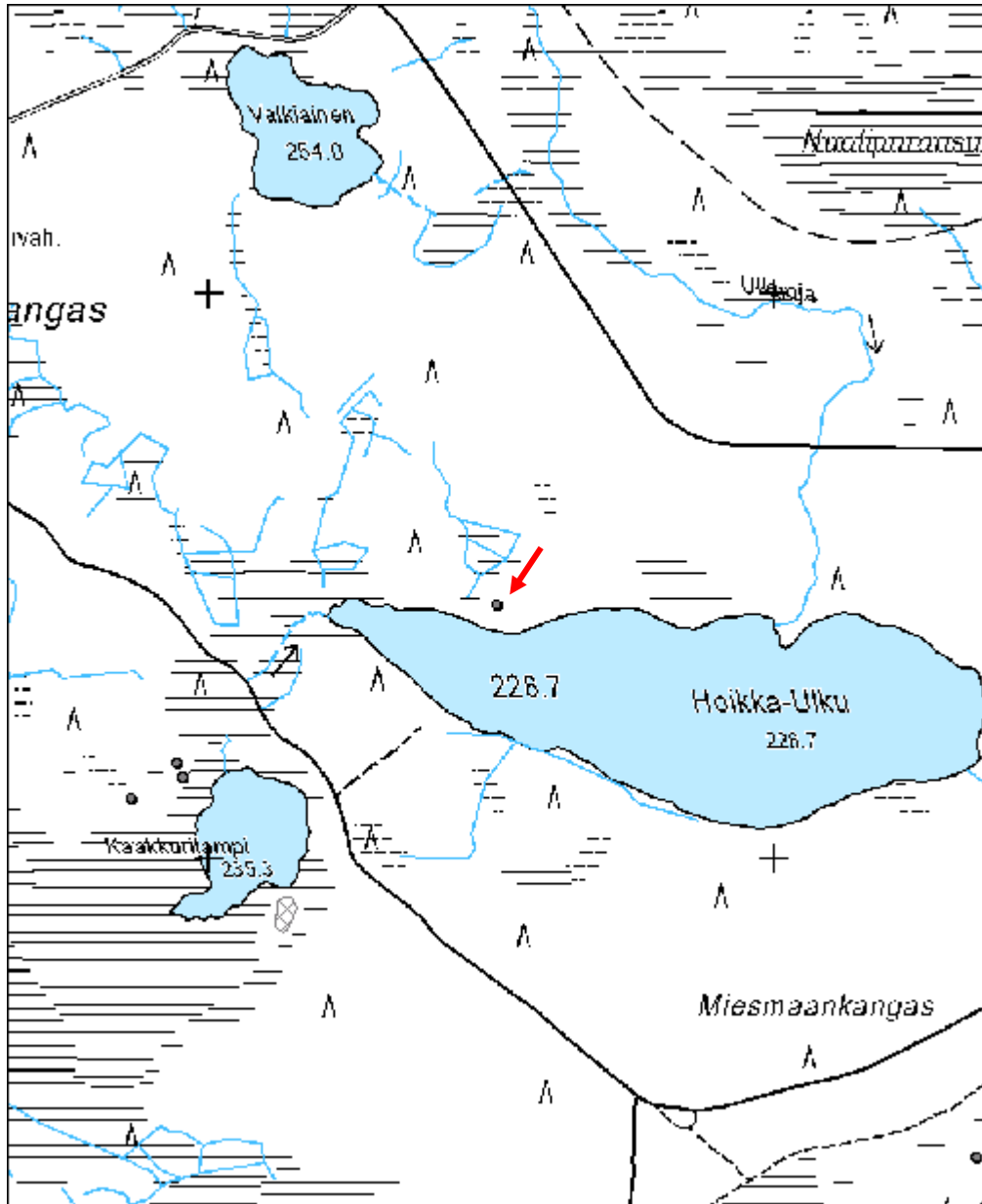


Yleiskuva lounaasta.



Oviaukko ja veistetyt hirret etelästä.

Kohdetyyppi:	1 Asuinpaikat	Copyright:	© <i>Metsähallitus</i> 2008 © <i>Maanmittauslaitos</i> 1/MML/08
Koordinaatit:	X 7271445, Y 3578510, Z 235	Mittakaava:	1:10000



Mustalampi tammi	MH-tunnus: 112201
-------------------------	------------------------------

Kohdetyyppi:	9 Valmistuspaikat/työpaikat	Haltija:	151 Metsätalous Pohjanmaa
Ajoitus:	7116 Uusi aika	Ylläpitäjä:	151 Metsätalous Pohjanmaa
Rakentamisvuosi:		Kunta:	832 TAIVALKOSKI
Lukumäärä:	1		

Koordinaattiselitys:		Geometria tuotettu:	4 Gps-mittaus, korjaamaton
Koordinaatit:	X 7295188, Y 3540756, Z 230	Löydöt:	

<i>Taustatiedot</i>
Kohde tarkastettiin inventoinnissa 15.9.2010, tiedonanto Pentti Saisalo.
<i>Ympäristön kuvaus</i>
Joki/järvirantamaisema, salmen kohdalla harjun ja korkean mäen välissä, molemmin puolin jyrkät rinteet; rannassa koivuja, kuusia, mäntyjä ja pensaita, rinteillä kasvaa vanhoja mäntyjä.
<i>Kohteen kuvaus</i>
Padon pituus n. 20 m, korkeus 2,5 m. Juoksutusaukon (betonirakenne) leveys 5 m ja korkeus 2,5 m; sulun kiskot vielä paikallaan. joen yli menee 0,9 m leveä betonikulkusilta. Padosta n. 20 m pohjoiseen konehuonerakennus; lautarakennus betonipilareilla, mitat 4 x 1,3 m, korkeus 2m, huopakatto. Rakennus on pikku hiljaa sortumassa
<i>Kohteen rajaus</i>
Kohde rajautuu näkyvien jäänteiden mukaisesti
<i>Tulkinta</i>
Uittopato.
<i>Lisätietoja</i>

<i>Toimenpiteet</i>

<i>Tarkastukset</i>
Tila: 3 Toteutettu Laji: 6 Suojeluarvojen tarkastus Tarkastusvuosi: 2010
Tarkastuspm: 15.9.2010 Tarkastaja: H.-P. Schulz
Kuvaus:

Viranomais-	Kunto: 1 Hyvä
--------------------	----------------------

rekisterinro:		Olotila:	2 Ei käytössä
Arvotus:	8 Muu suojeluarvo	Kohteen suojelu:	9 Muu suojeluarvo
Selitys:		Selitys:	
Ympäristön suojelu:	0 Ei määritelty		
Selitys:			

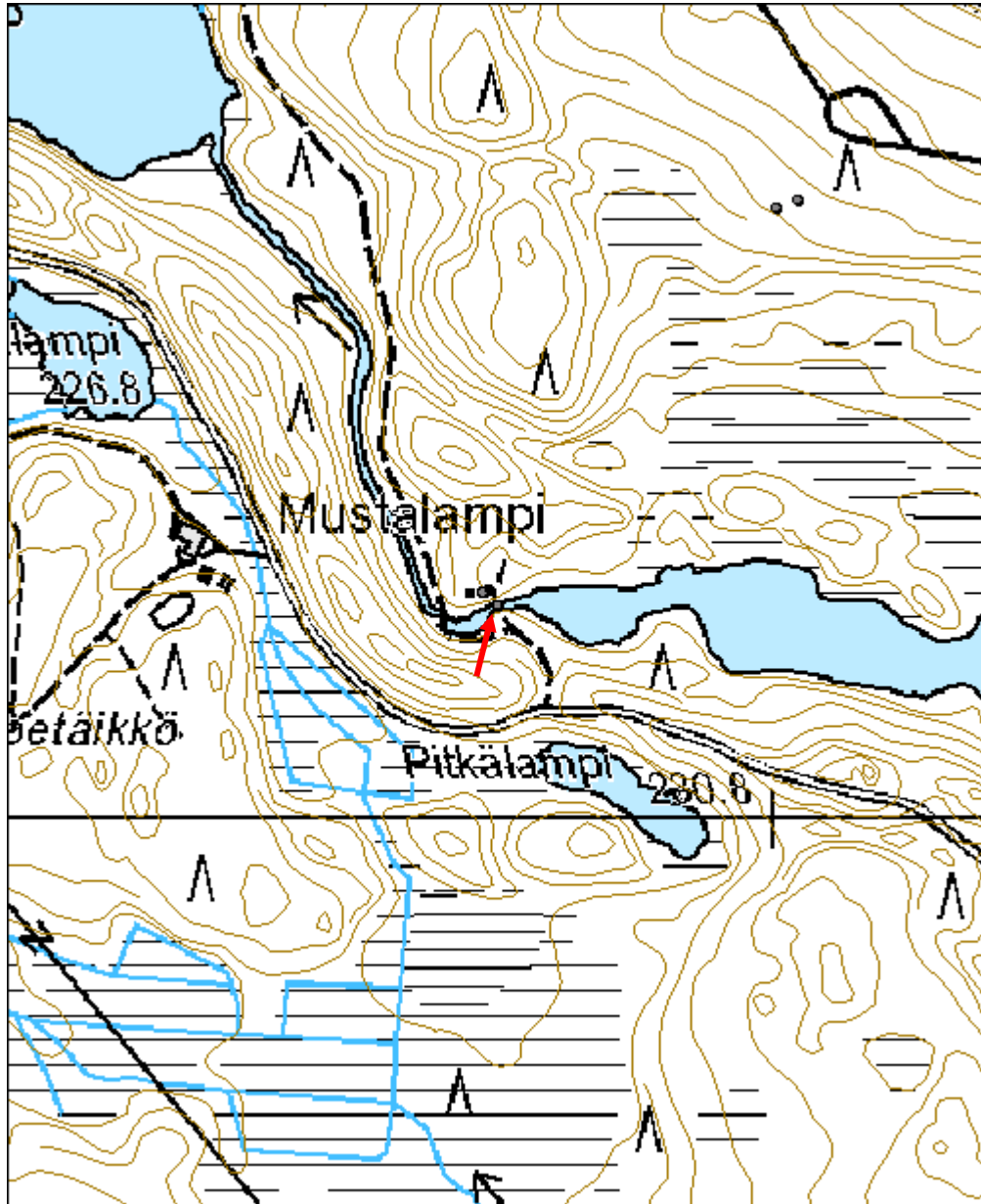


Padon juoksutusaukko kuvattu lounaasta.



”Konehuone” kuvattu etelästä.

Kohdetyyppi:	9 Valmistuspaikat/työpaikat	Copyright:	© <i>Metsähallitus 2008</i> © <i>Maanmittauslaitos 1/MML/08</i>
Koordinaatit:	X 7295188, Y 3540756, Z 230	Mittakaava:	1:5000



Pitkälampi kämppä jäännös	MH-tunnus: 112423
----------------------------------	-----------------------------

Kohdetyyppi:	1 Asuinpaikat	Haltija:	151 Metsätalous Pohjanmaa
Ajoitus:	7116 Uusi aika	Ylläpitäjä:	151 Metsätalous Pohjanmaa
Rakentamisvuosi:		Kunta:	832 TAIVALKOSKI
Lukumäärä:	1		

Koordinaattiselitys:		Geometria tuotettu:	4 Gps-mittaus, korjaamaton
Koordinaatit:	X 7297592, Y 3534854, Z 255	Löydöt:	

<i>Taustatiedot</i>
Kohde tarkastettiin inventoinnissa 20.9.2010, lähde Sutigis.
<i>Ympäristön kuvaus</i>
Matala harjanne lammen eteläpuolella; kuivaa mäntykangasta.
<i>Kohteen kuvaus</i>
Neliömäisen rakennuksen jäänteet, mitat 5,5 x 5,5 m; yksi hirsikerta näkyvässä, hirret ovat melko lahonneet, oven paikka ei selvinnyt. Koillisnurkassa on uuni tai kiuas (mitat 1,6 x 1,3 x 0,3 m), rakenne on hajotettu (sitä on otettu nuotiokiviä lähellä sijaitsevan nuotioon) Alue on sammalen ja varpujen peitossa. Sisäalueella kasvaa koivuja ja kuusia.
<i>Kohteen rajaus</i>
Kohde rajautuu pistemäisesti.
<i>Tulkinta</i>
Metsäkämpä.
<i>Lisätietoja</i>

<i>Toimenpiteet</i>

<i>Tarkastukset</i>
Tila: 3 Toteutettu Laji: 6 Suojeluarvojen tarkastus Tarkastusvuosi: 2010 Tarkastuspvm: 20.9.2010 Tarkastaja: H.-P. Schulz
Kuvaus:

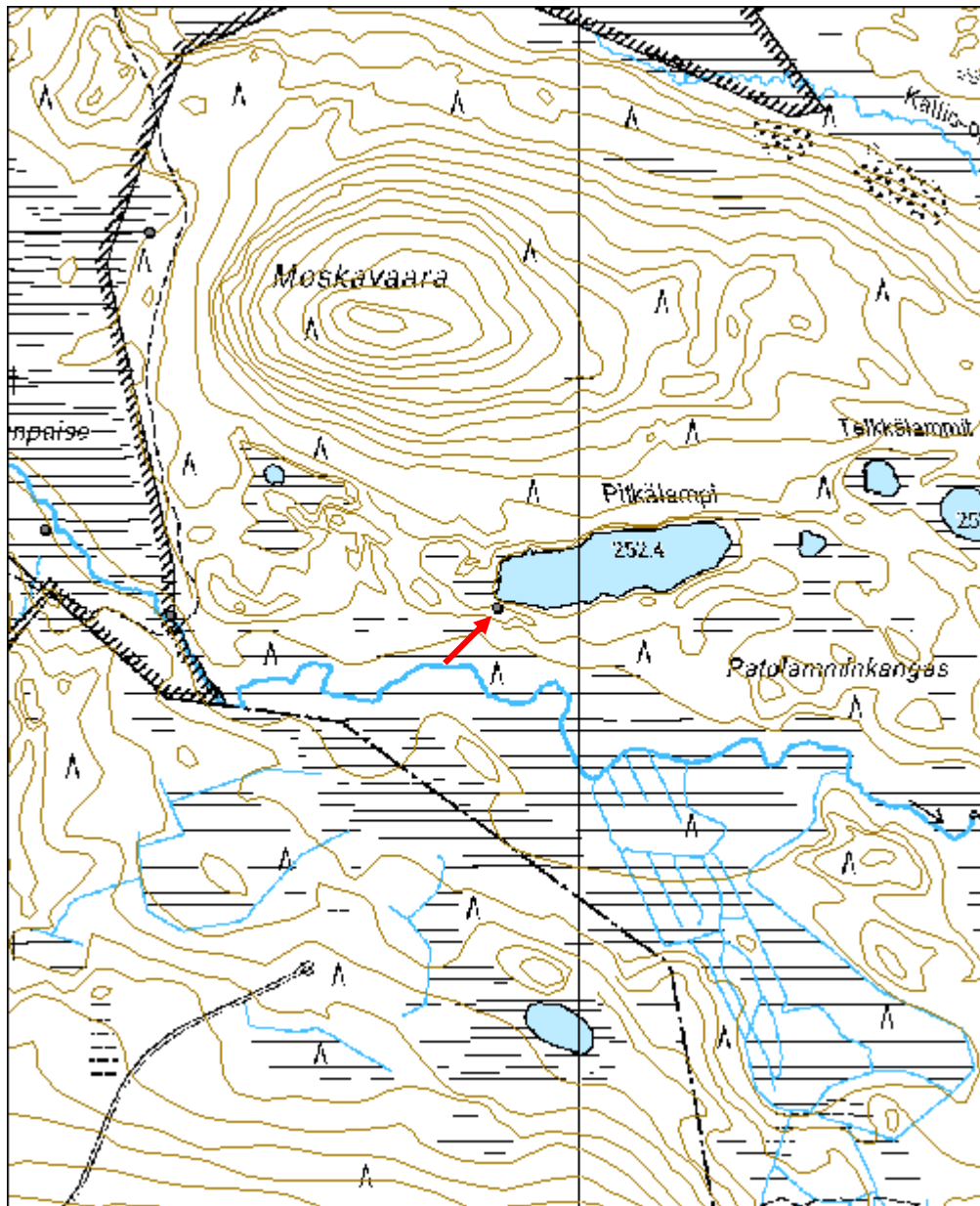
Viranomaisrekisterinro:		Kunto:	3 Huono
Arvotus:	8 Muu suojeluarvo	Olotila:	2 Ei käytössä
		Kohteen suojelu:	9 Muu suojeluarvo

Selitys:	Selitys:
Ympäristön suojelu:	0 Ei määritelty
Selitys:	



Kämpän jäännös kuvattu kaakosta.

Kohdetyyppi:	1 Asuinpaikat	Copyright:	© Metsähallitus 2008 © Maanmittauslaitos 1/MML/08
Koordinaatit:	X 7297592, Y 3534854, Z 255	Mittakaava:	1:10000



Hoikkajärvi kämppä jäännös	MH-tunnus: 112484
-----------------------------------	------------------------------

Kohdetyyppi:	9 Valmistuspaikat/työpaikat	Haltija:	151 Metsätalous Pohjanmaa
Ajoitus:	7116 Uusi aika	Ylläpitäjä:	151 Metsätalous Pohjanmaa
Rakentamisvuosi:		Kunta:	832 TAIVALKOSKI
Lukumäärä:	3		

Koordinaattiselitys:		Geometria tuotettu:	4 Gps-mittaus, korjaamaton
Koordinaatit:	X 7276640, Y 3575229, Z 241	Löydöt:	

Taustatiedot

Alpo Räisäsen tiedonanto

Ympäristön kuvaus

Kohde sijaitsee mäntykankaalla Kylmäluoman retkeilyalueella Hoikkajärven pohjoisrannalla. Metsän kehitysluokka on uudistuskypsämetsikkö.

Kohteen kuvaus

Paikalla on kolme savottakämpän jäännöstä. Näistä ensimmäinen on etelä-pohjoissuuntainen suorakaiteenmuotoinen ja väliseinälinen kämppä (x= 3575229, y= 7276640). Se on tehty paksuista pyöröhirsistä, joita on työstetty kirveellä ja sahalla. Kämpä on pitkänurkkainen ja seinät on kasattu koirankaulasalvoksin. Oviaukon tekemisessä on käytetty nauvoja. Väliseinä on eteläpäädyistä mitattuna 6 m päässä ja huonekoot ovat 6 x 7,8 m ja 8,5 x 7,8 m. Kämpän pohjoispuolella on n. 10 m päässä n. 4 m pitkä ja 60 cm syvä kuoppa, joka voi olla kellarin/säilytyskuopan jäännös.

Kämpän jäännös 2 (x= 3575258, y= 7276628) on neliönmuotoinen saunan jäännös, joka sijaitsee parin metrin päässä Hoikkajärven rannasta. Sauna on pitkänurkkainen ja myös tehty koirankaulasalvoksin. Sisäseinä on muistunut ja hirsien sisäpuoli on veistetty tasaiseksi. Kivistä tehty kiuas sijaitsee saunan kaakkoisnurkassa ja sen päällä on vielä jäljellä metallisia kiukaan osia. Saunan oviaukko on itäseinällä ja rakennuksen koko on 4,1 x 4,3 m. Saunan koillisnurkalla on halkaisijaltaan 2 m kokoinen kuoppa, joka on n. 1 m syvä.

Kämpän jäännös 3 (x= 3575246, y= 7276630) on pyöröhirsistä tehdyn neliönmuotoisen ja uunitoman rakennuksen jäännös. Se on paikalla olevista jäännöksistä huonokuntoisin ja sen itäseinä erottuu maastosta sammaleen ja varpujen peittämänä. Se sijaitsee n. 7 m Hoikkajärven rannasta pohjoiseen ja on kooltaan 7,2 x 7,4m.

Kohteen rajaus

Kohde rajautuu pistemäisesti. GPS-piste on otettu kämpän jäänteiden 1 keskeltä.

Tulkinta

Savottakämpä, sauna ja talli/varasto. Niilo Piisilä on laudaturtyössään vuonna 1975 kartoittanut Kylmäluoman retkeilyalueen kohteita ja hän on merkinnyt kämpän jäänteet

karttaan tukkikämpän jäänteiksi.

Lisätietoja

Piisilä, Niilo 1975. Kylmäluoman retkeilyalueen käyttö- ja hoitosuunnitelma. Metsänhoitotieteen laudaturtyö metsätutkintoa varten.

Toimenpiteet

Tarkastukset

Tila: 3 Toteutettu Laji: 6 Suojeluarvojen tarkastus Tarkastusvuosi: 2010
Tarkastuspv: 23.6.2010 Tarkastaja: H. Kelola-Mäkeläinen
Kuvaus: Taivalkoski kulttuuriperintöinventointi 2010

Viranomais- rekisterinro:		Kunto:	2 Keskinertainen
Arvotus:	8 Muu suojeluarvo	Olotila:	2 Ei käytössä
Selitys:	Metsänkäytönhistoria	Kohteen suojelu:	9 Muu suojeluarvo
		Selitys:	

Ympäristön suojelu:	99 Muu suojeluarvoa sisältävä alue
Selitys:	Retkeilyalue



Rakennus 1 yleiskuva pohjoisesta.

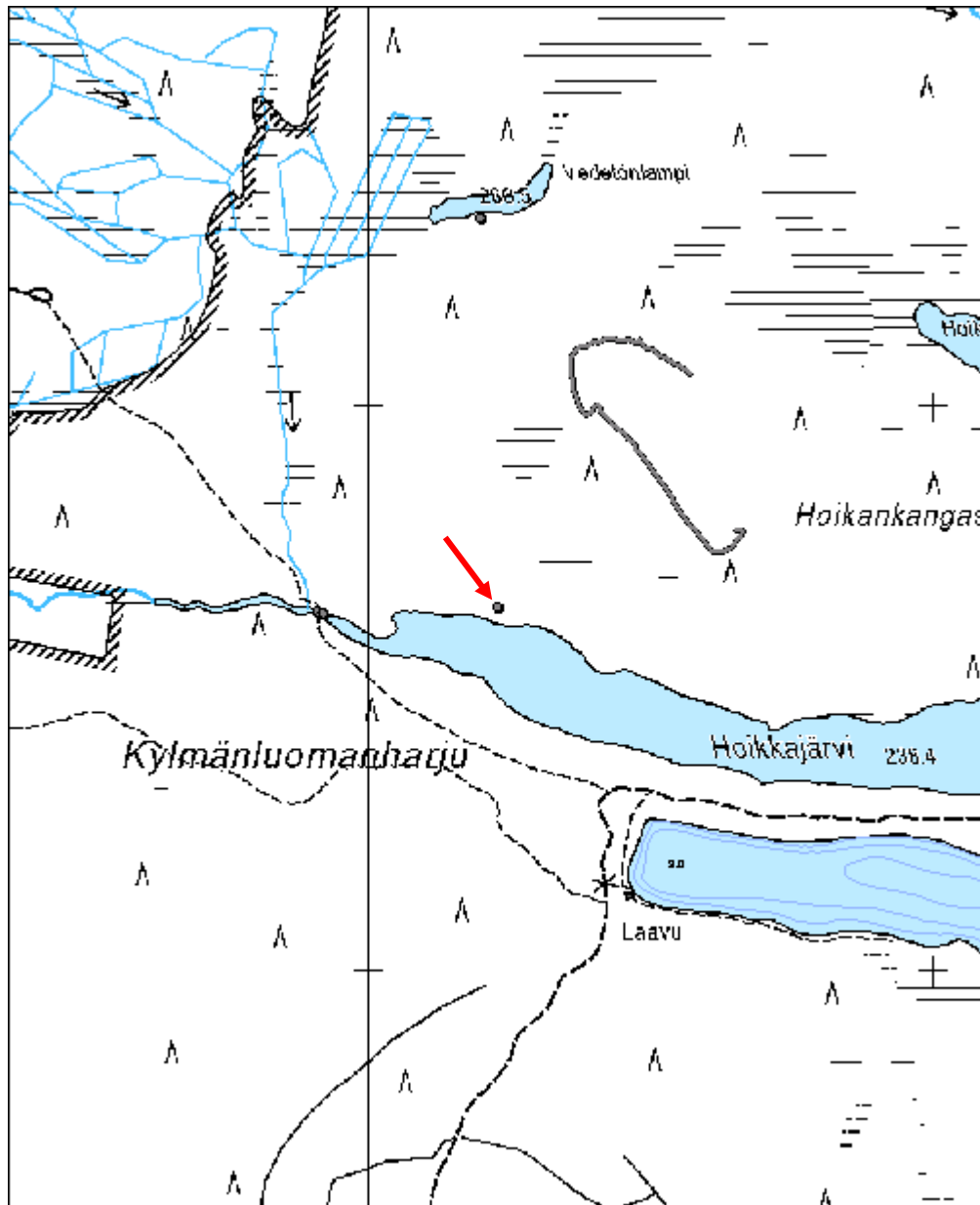


Rakennus 3 yleiskuva koillisesta.



Sauna, yleiskuva kaakosta.

Kohdetyyppi:	1 Asuinpaikat	Copyright:	© <i>Metsähallitus</i> 2008 © <i>Maanmittauslaitos</i> 1/MML/08
Koordinaatit:	X 7276640, Y 3575229, Z 241	Mittakaava:	1:10000



Hoikankangas poroerotusaita jäännös	MH-tunnus: 112599
--	------------------------------

Kohdetyyppi:	9 Valmistuspaikat/työpaikat	Haltija:	151 Metsätalous Pohjanmaa
Ajoitus:	7116 Uusi aika	Ylläpitäjä:	151 Metsätalous Pohjanmaa
Rakentamisvuosi:		Kunta:	832 TAIVALKOSKI
Lukumäärä:	1		

Koordinaattiselitys:		Geometria tuotettu:	4 Gps-mittaus, korjaamaton
Koordinaatit:	X 7276992, Y 3575411, Z 255	Löydöt:	

<i>Taustatiedot</i>
Uusi löytö
<i>Ympäristön kuvaus</i>
Kohde sijaitsee Hoikankankaalla Kylmäluoman retkeilyalueella. Paikalla kasvaa harvaa mäntymetsää ja aluskasvillisuus koostuu sammaleesta ja varvuista.
<i>Kohteen kuvaus</i>
Lankuista tehdyn poroaidan jäännös. Aidasta on jäljellä johdinaitoja ja kirnu eli aidan keskiosa, johon porot on koottu. Kirnu on vielä pystyssä lukuun ottamatta sen etelälaitaa, joka on kaatunut maahan. Johdinaidat ovat myös siellä täällä pystyssä, mutta suurimmaksi osaksi ne ovat kaatuneet ja melkein täysin lahonneet.
Niilo Piisilän mukaan aita on vanha Jokijärven paliskunnan poroerotusaita. Aidasta n. 300 m päässä luoteeseen on Vedetönlammen etelärannalla vanhoja tukkikämppejä, jotka on otettu porotalouden käyttöön kesämerkitsemiskämpiksi (Reiska-kohde 112609).
<i>Kohteen rajaus</i>
Kohde rajautuu viivamaisesti näkyvien rakenteiden mukaan.
<i>Tulkinta</i>
Poroerotusaita
<i>Lisätietoja</i>
Piisilä, Niilo 1975. Kylmäluoman retkeilyalueen käyttö- ja hoitosuunnitelma. Metsänhoitotieteen laudaturtyö metsätutkintoa varten.
<i>Toimenpiteet</i>

<i>Tarkastukset</i>		
Tila: 3 Toteutettu	Laji: 6 Suojeluarvojen tarkastus	Tarkastusvuosi: 2010

Tarkastuspvm: 23.6.2010 Tarkastaja: H. Kelola-Mäkeläinen
 Kuvaus: Taivalkoski kulttuuriperintöinventointi 2010

Viranomais- rekisterinro:		Kunto:	2 Kesinkertainen
Arvotus:	8 Muu suojeluarvo	Olotila:	2 Ei käytössä
Selitys:		Kohteen suojaus:	9 Muu suojeluarvo
		Selitys:	

Ympäristön suojaus:	99 Muu suojeluarvoa sisältävä alue
Selitys:	Retkeilyalue

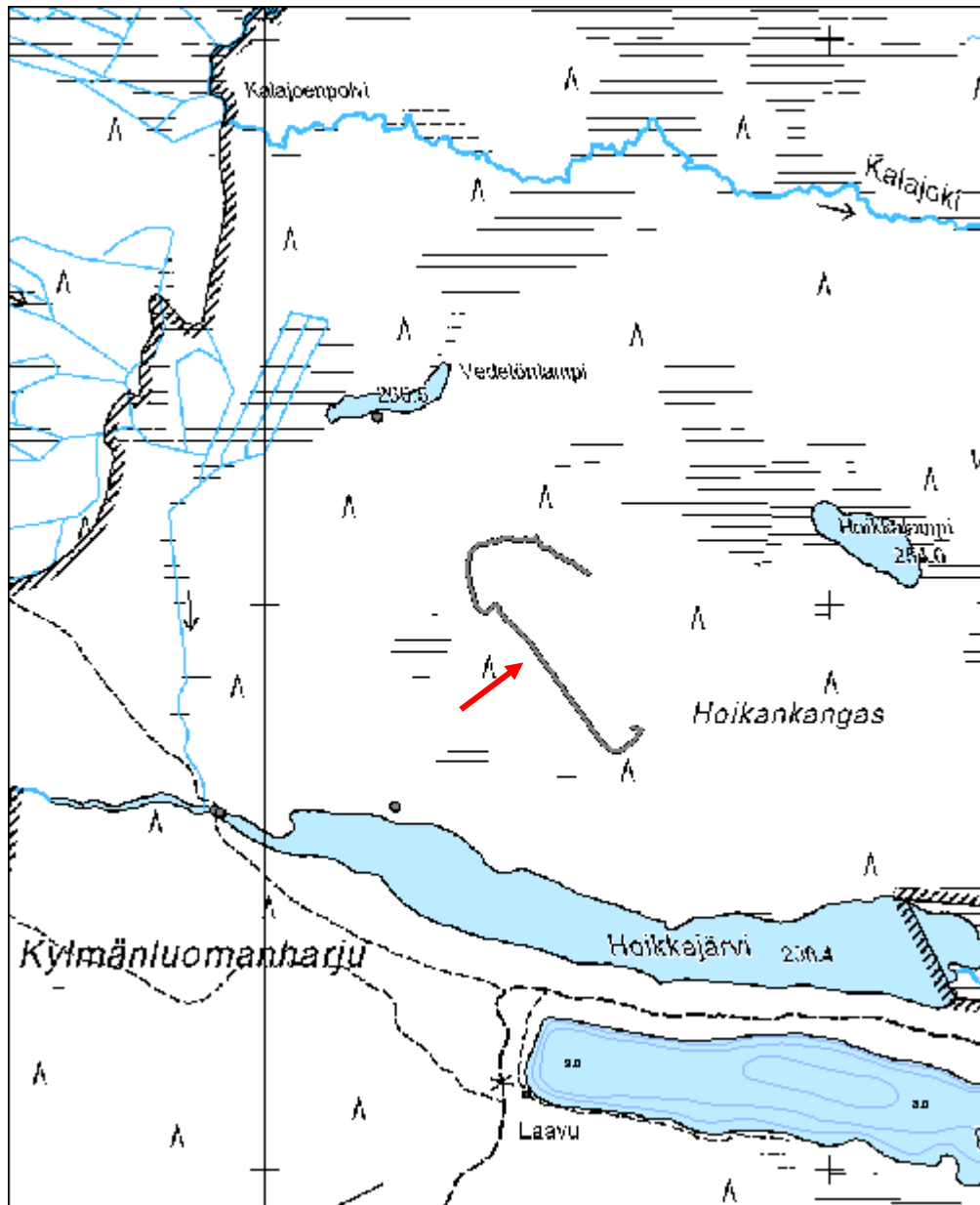


Johdinaitaa ja kirnu kuvattu koillisesta.



Johdinaitaa kuvattu lounaasta.

Kohdetyyppi:	9 Valmistuspaikat/työpaikat	Copyright:	© Metsähallitus 2008 © Maanmittauslaitos 1/MML/08
Koordinaatit:	X 7276992, Y 3575411, Z 255	Mittakaava:	1:10000



Vedetönlampi rakennus jäännös	MH-tunnus: 112609
--------------------------------------	------------------------------

Kohdetyyppi:	1 Asuinpaikat	Haltija:	151 Metsätalous Pohjanmaa
Ajoitus:	7116 Uusi aika	Ylläpitäjä:	151 Metsätalous Pohjanmaa
Rakentamisvuosi:		Kunta:	832 TAIVALKOSKI
Lukumäärä:	2		

Koordinaattiselitys:		Geometria tuotettu:	4 Gps-mittaus, korjaamaton
Koordinaatit:	X 7277329, Y 3575198, Z 258	Löydöt:	

Taustatiedot

Alpo Räisäsen tiedonanto

Ympäristön kuvaus

Kohde sijaitsee Kylmäluoman retkeilyalueella Vedetönlammen etelärannalla. Maasto on harvaa mäntykangasta, jossa aluskasvillisuus on sammalta ja varpuja. Metsän kehitysluokka on uudistuskypsämetsikkö.

Kohteen kuvaus

Paikalla on kaksi rakennuksen jäännöstä. Näistä ensimmäinen on paksuista pyöröhirsistä tehty neliskulmainen ja pitkänurkkainen rakennuksen jäännös (x= 3575198, y= 7277329). Korkeimmillaan siitä on jäljellä kuusi hirsikertaa. Katosta on jäljellä maahan romahtanut kurkihirsi sekä kattolautoja. Hirret on työstetty sahalla ja kirveellä ja paksuimman hirren halkaisija on 40 cm. Oviaukko on länsiseinällä ja ovenkarmeissa on teollisesti valmistettuja nauvoja. Tiivisteinä rakennuksen seinähirsien välissä on sammalta. Uunista/kiukaasta ei ole merkkejä. Rakennuksen koko on 7,7 x 8,5 m.

Rakennus 2 (x= 3575172, y= 7277325) on myös neliönmuotoinen hieman ohuemmista hirsistä tehty pitkänurkkainen rakennuksen jäännös. Se sijaitsee n. 27 m länteen rakennuksesta 1. Rakennuksesta 2 on jäljellä vain pari alimmaista hirsikertaa. Oviaukko on sijainnut itäseinällä ja karmeissa on teollisesti valmistettuja nauvoja. Lisäksi itse laudasta/lankuista tehdystä ovesta on vielä osa jäljellä. Uunista/kiukaasta ei ole merkkejä. Rakennuksen koko on 6,7 x 8,5 m.

Niilo Piisilän mukaan rakennukset ovat alkuaan olleet tukkikämppeä, mutta ne on metsätöiden loputtua otettu porotalouden käyttöön ja paikalla on ollut porojen kesämerkitsemispaikka. Paikkaa on ympäröinyt aita, josta ei enää ole mitään jäljellä.

Kohteen rajaus

Kohde rajautuu pistemäisesti näkyvien rajojen mukaan. GPS-piste on otettu rakennuksen jäänteen 1 keskeltä.

Tulkinta

Rakennukset ovat alunperin olleet tukkikämppejä, mutta ne on myöhemmin toimineet liemuina/räkkäsuojina porojen kesämerkitsemispaikalla.

Lisätietoja

Piisilä, Niilo 1975. Kylmäluoman retkeilyalueen käyttö- ja hoitosuunnitelma. Metsänhoitotieteen laudaturtyö metsätutkintoa varten.

Toimenpiteet

Tarkastukset

Tila: 3 Toteutettu Laji: 6 Suojeluarvojen tarkastus Tarkastusvuosi: 2010
Tarkastuspvm: 23.6.2010 Tarkastaja: H. Kelola-Mäkeläinen
Kuvaus: Taivalkoski kulttuuriperintöinventointi 2010

**Viranomais-
rekisterinro:**

Kunto: 2 Keskinertainen

Arvotus: 8 Muu suojeluarvo

Olotila: 2 Ei käytössä

**Kohteen
suojelu:** 9 Muu suojeluarvo

Selitys: Elinkeinohistoria, porotalous

Selitys:

**Ympäristön
suojelu:**

99 Muu suojeluarvoa sisältävä alue

Selitys:

Retkeilyalue

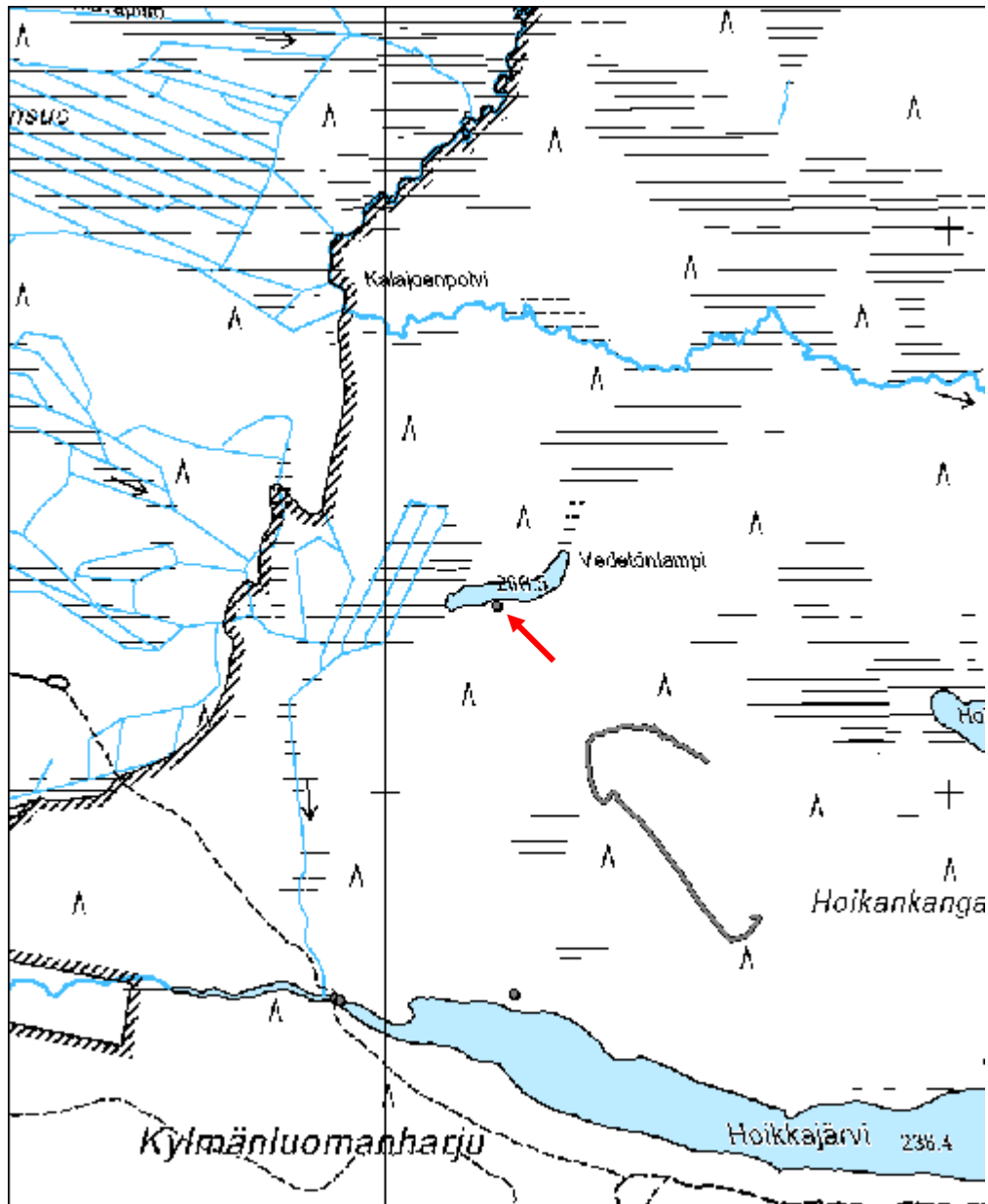


Rakennus 1 yleiskuva luoteesta



Rakennus 2 yleiskuva idästä.

Kohdetyyppi:	1 Asuinpaikat	Copyright:	© Metsähallitus 2008 © Maanmittauslaitos 1/MML/08
Koordinaatit:	X 7277329, Y 3575198, Z 258	Mittakaava:	1:10000



Pulkka-aho liemu jäännös	MH-tunnus: 113159
---------------------------------	------------------------------

Kohdetyyppi:	9 Valmistuspaikat/työpaikat	Haltija:	151 Metsätalous Pohjanmaa
Ajoitus:	7116 Uusi aika	Ylläpitäjä:	151 Metsätalous Pohjanmaa
Rakentamisvuosi:		Kunta:	832 TAIVALKOSKI
Lukumäärä:	3		

Koordinaattiselitys:		Geometria tuotettu:	4 Gps-mittaus, korjaamaton
Koordinaatit:	X 7286398, Y 3573543, Z 253	Löydöt:	

<i>Taustatiedot</i>
Armas Tynin tiedonanto
<i>Ympäristön kuvaus</i>
Kohde sijaitsee vanhassa kuusimetsässä, jonka aluskasvillisuus koostuu varvuista ja sammaleesta. Paikalla kasvaa myös saniaisia ja haapojen taimia. Metsän kehitysluokka on taimikko.
<i>Kohteen kuvaus</i>
Paikalla on aidan pätkä, rakennuksen jäännös ja puusta tehty lava. Rakennuksen jäännös on tehty pyöröhirsistä ja siitä on korkeimmillaan jäljellä 11 hirsikertaa. Rakennuksen koillisseinällä on oviaukko. Oviaukon leveys on 1,05 m ja korkeus 1,08 m. Itäseinällä on ikkuna, jota on suljettu lankuista tehdyllä räppänällä. Lisäksi ilmeisesti toinen oviaukko on pohjoisseinällä. Puut on sahattu moottorisahalla ja rakennus on tehty kuusesta. Nauvoja on käytetty ovissa ja ikkunoissa. Rakennuksen eteläpuoli on vielä melko pitkälti pystyssä, mutta pohjoispuoli on romahtanut. Rakennuksen koko on 5,2 x 7,8 m. Rakennuksen jäänteiden eteläkulmasta lähtee lankkuaita, jonka pituus on 6 m.
Rakennuksen jäänteestä n. 45 m luoteeseen on toinen aidanpätkä (x= 3573519, y= 7286419), jonka pituus on 4,2 m. Lisäksi lähellä aidanpätkää on puinen sammaleen peittämä suorakaiteenmuotoinen laveri (x= 3573520, y= 7286430), jonka koko on 2,3 x 1,3 m.
<i>Kohteen rajaus</i>
Kohde rajautuu pistemäisesti näkyvien rajojen mukaan. GPS-piste on otettu rakennuksen jäänteiden keskeltä.
<i>Tulkinta</i>
Armas Tyni on kertonut paikalla olleen 1950-luvulla Arolan veljesten kämpän, mutta jäännökset viittaisivat pikemminkin porojen kesämerkitsemispaikkaan. Voi olla, että kämppää on uusiokäytetty porojen liemuna/räkkäsuojana.
<i>Lisätietoja</i>

Toimenpiteet**Tarkastukset**

Tila: 3 Toteutettu Laji: 6 Suojeluarvojen tarkastus Tarkastusvuosi: 2010
 Tarkastuspvm: 23.6.2010 Tarkastaja: H. Kelola-Mäkeläinen
 Kuvaus: Taivalkoski kulttuuriperintöinventointi 2010

**Viranomais-
rekisterinro:**

Kunto: 1 Hyvä

Arvotus: 8 Muu suojeluarvo

Olotila: 2 Ei käytössä

**Kohteen
suojelu:** 9 Muu suojeluarvo

Selitys: Elinkeinohistoria, porotalous

Selitys:

**Ympäristön
suojelu:**

0 Ei määritelty

Selitys:

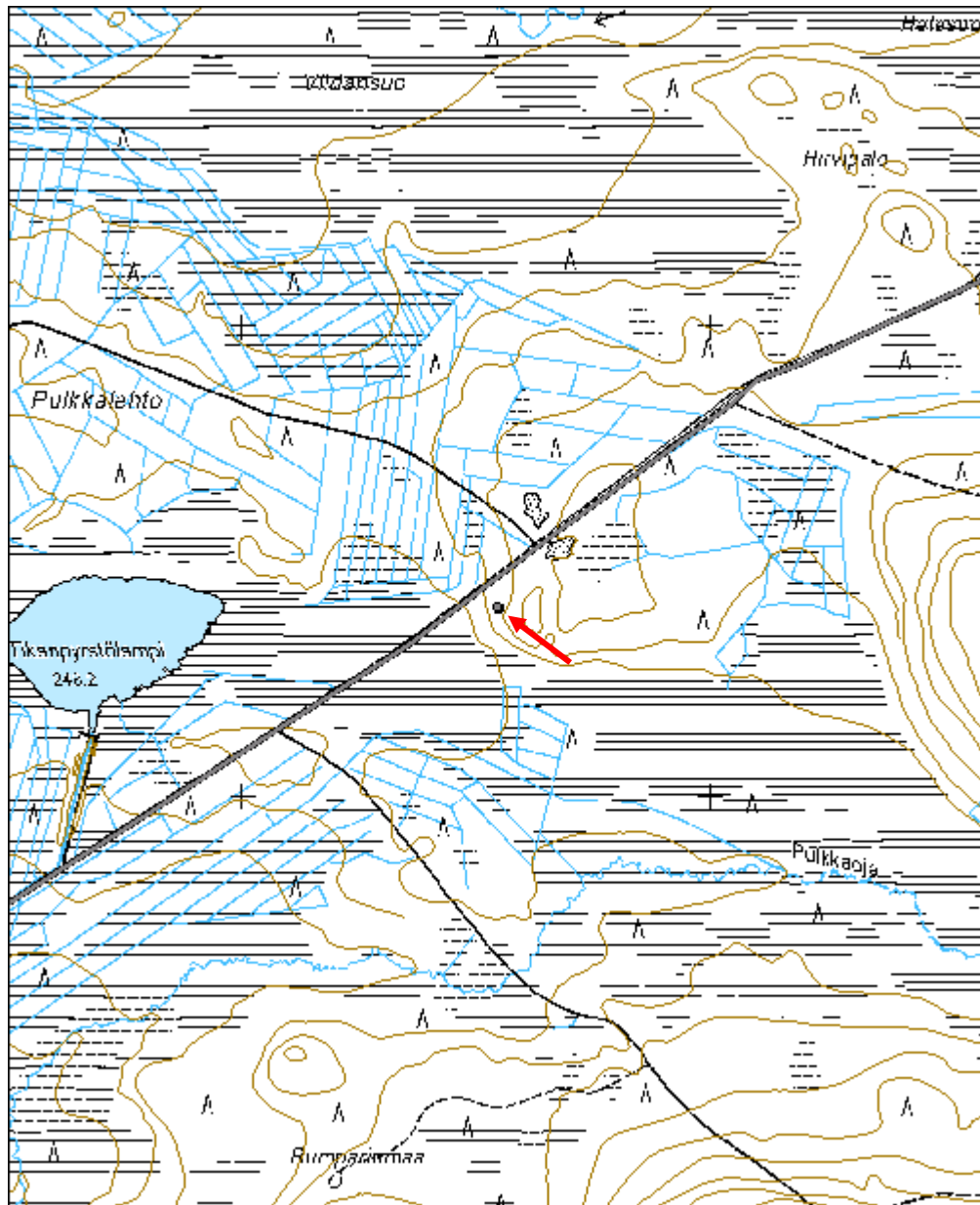


Yleiskuva etelästä.



Yleiskuva puulaverista kaakosta.

Kohdetyyppi:	9 Valmistuspaikat/työpaikat	Copyright:	© Metsähallitus 2008 © Maanmittauslaitos 1/MML/08
Koordinaatit:	X 7286398, Y 3573543, Z 253	Mittakaava:	1:12042



Niskakoski 1 rakennus jäännös	MH-tunnus: 113192
--------------------------------------	------------------------------

Kohdetyyppi:	1 Asuinpaikat	Haltija:	151 Metsätalous Pohjanmaa
Ajoitus:	7116 Uusi aika	Ylläpitäjä:	151 Metsätalous Pohjanmaa
Rakentamisvuosi:		Kunta:	832 TAIVALKOSKI
Lukumäärä:	1		

Koordinaattiselitys:		Geometria tuotettu:	4 Gps-mittaus, korjaamaton
Koordinaatit:	X 7280442, Y 3570397, Z 221	Löydöt:	

<i>Taustatiedot</i>
Sutigis-havainto
<i>Ympäristön kuvaus</i>
Kohde sijaitsee Harjajokea sekametsässä. Aluskasvillisuus koostuu sammaleesta ja heinästä. Metsän kehitysluokka on uudistuskypsämetsikkö.
<i>Kohteen kuvaus</i>
Paikalla on erittäin maatunut rakennuksen jäännös. Kari Polojärvi on merkinnyt paikan sutigisiin Seppo Lohilahden tiedon perusteella. Maastossa erottuu juuri ja juuri mahdollisia seinälinjoja. Kokoa mahdoton mitata. Maastossa on myös pari kuoppaa, jotka ovat halkaisijaltaan 1,5 m.
<i>Kohteen rajaus</i>
Kohde rajautuu pistemäisesti maastossa näkyvien rakenteiden mukaan.
<i>Tulkinta</i>
Pahasti maatunut rakennuksen jäännös
<i>Lisätietoja</i>

<i>Toimenpiteet</i>

<i>Tarkastukset</i>
Tila: 3 Toteutettu Laji: 6 Suojeluarvojen tarkastus Tarkastusvuosi: 2010 Tarkastuspvm: 23.6.2010 Tarkastaja: H. Kelola-Mäkeläinen Kuvaus: Taivalkoski kulttuuriperintöinventointi 2010

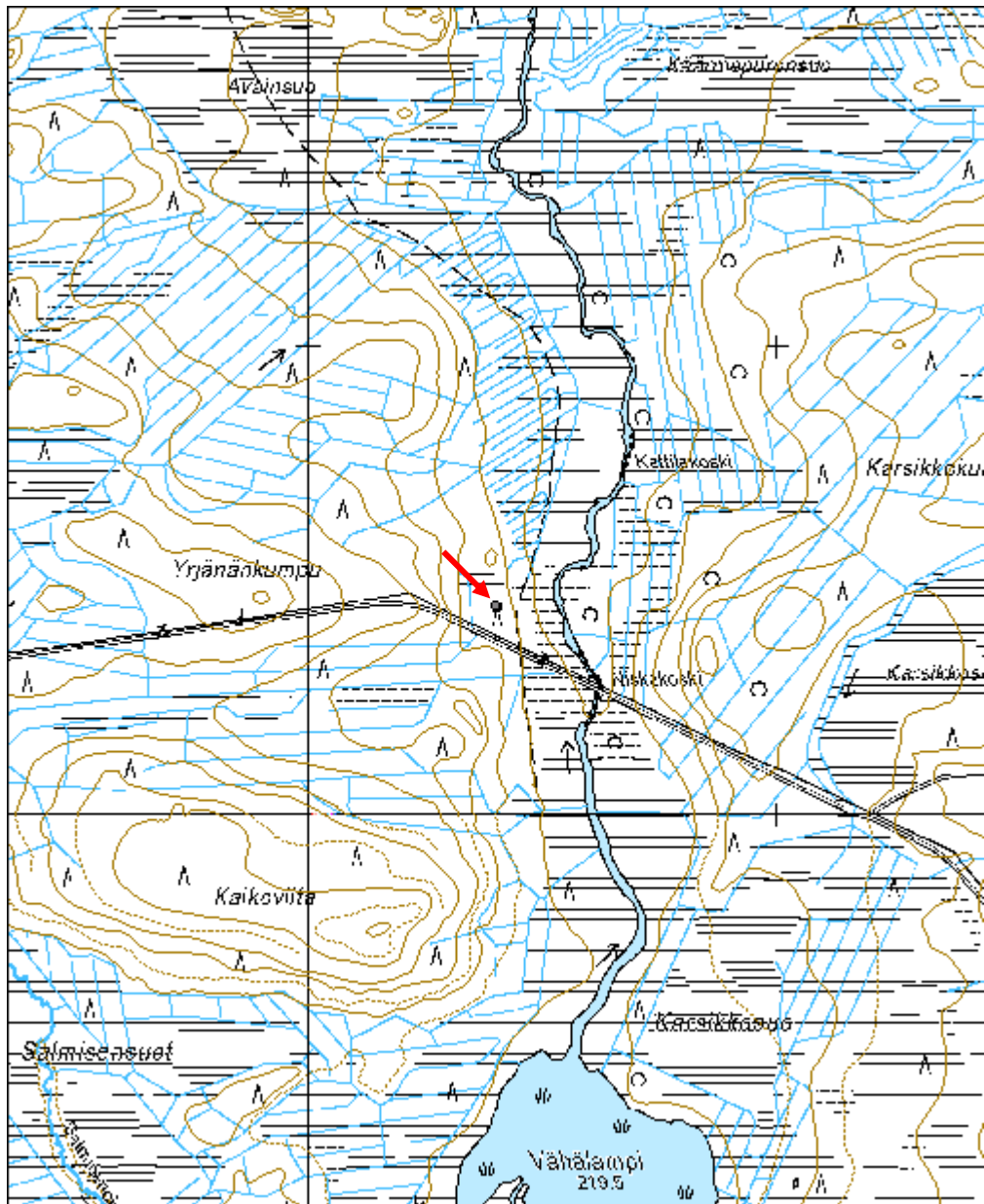
Viranomaisrekisterinro:		Kunto:	3 Huono
Arvotus:	8 Muu suojeluarvo	Olotila:	2 Ei käytössä
Selitys:	Metsänkäytönhistoria	Kohteen suojelu:	9 Muu suojeluarvo
		Selitys:	

Ympäristön suojelu:	0 Ei määritelty
Selitys:	



Yleiskuva paikasta idästä.

Kohdetyyppi:	1 Asuinpaikat	Copyright:	© Metsähallitus 2008 © Maanmittauslaitos 1/MML/08
Koordinaatit:	X 7280442, Y 3570397, Z 221	Mittakaava:	1:12042



Kivivaara rakennus jäännös	MH-tunnus: 113362
-----------------------------------	-----------------------------

Kohdetyyppi:	1 Asuinpaikat	Haltija:	151 Metsätalous Pohjanmaa
Ajoitus:	7116 Uusi aika	Ylläpitäjä:	151 Metsätalous Pohjanmaa
Rakentamisvuosi:		Kunta:	832 TAIVALKOSKI
Lukumäärä:	3		

Koordinaattiselitys:		Geometria tuotettu:	4 Gps-mittaus, korjaamaton
Koordinaatit:	X 7274967, Y 3547846, Z 244	Löydöt:	

Taustatiedot

Mauno Tynin tiedonanto

Ympäristön kuvaus

Kohde sijaitsee harvahkossa mäntymetsässä, jossa kasvaa lisäksi kuusia ja koivuja siellä täällä. Kartalla alue on merkitty suoksi. Metsän kehitysluokka on varttunut kasvatusmetsikkö.

Kohteen kuvaus

Paikalla on kahden rakennuksen jäänteet ja niiden välissä kulkevan ojan ylittävän sillan jäännös. Rakennuksen jäännös 1 (x= 3547820, y= 7274960) on pahasti maatonut. Lounaisseinästä erottuu vielä kolme hirsikertaa ja hirsien päät on veistetty kirveellä. Kiviperustaisesta uunista ei ole merkkejä. Rakennuksen koko on 7 x 8,3 m.

Rakennuksen jäännös 2 (x= 3547846, y= 7274967) sijaitsee ojan laidalla n. 25 m päässä itään rakennuksen jäänteestä 1. Rakennuksen jäännös 2 on paremmin säilynyt ja korkeimmillaan siitä on jäljellä kolme hirsikertaa. Seinien tiivisteinä on käytetty sammalta ja hirret on päistään sahattuja ja kirveellä veistettyjä. Oviaukko on mahdollisesti ollut pohjoisseinällä. Rakennus on tehty koirankaulasalvoksin ja se on pitkänurkkainen. Kivisestä uunin pohjasta ei ole merkkejä. Rakennuksen jäänteiden koko on 8,7 x 8 m.

Rakennusten välillä kulkevan ojan yli on tehty puista, josta on jäljellä kolme poikki puuta ja kolme näiden päällä olevaa puuta (x= 3547828, y= 7274969).

Kohteen rajaus

Kohde rajautuu pistemäisesti näkyvien rajojen mukaan. GPS-piste on otettu rakennuksen jäänteiden 2 keskeltä.

Tulkinta

Rakennuksen ja sillan jäänteet

Lisätietoja

Toimenpiteet

Tarkastukset

Tila: 3 Toteutettu Laji: 6 Suojeluarvojen tarkastus Tarkastusvuosi: 2010
 Tarkastuspvm: 28.6.2010 Tarkastaja: H. Kelola-Mäkeläinen
 Kuvaus: Taivalkoski kulttuuriperintöinventointi 2010

**Viranomais-
rekisterinro:****Kunto:** 2 Kesinkertainen**Olotila:** 2 Ei käytössä**Arvotus:** 8 Muu suojeluarvo**Kohteen
suojelu:** 9 Muu suojeluarvo**Selitys:** Metsänkätönhistoria,
asutushistoria**Selitys:****Ympäristön
suojelu:**

0 Ei määritelty

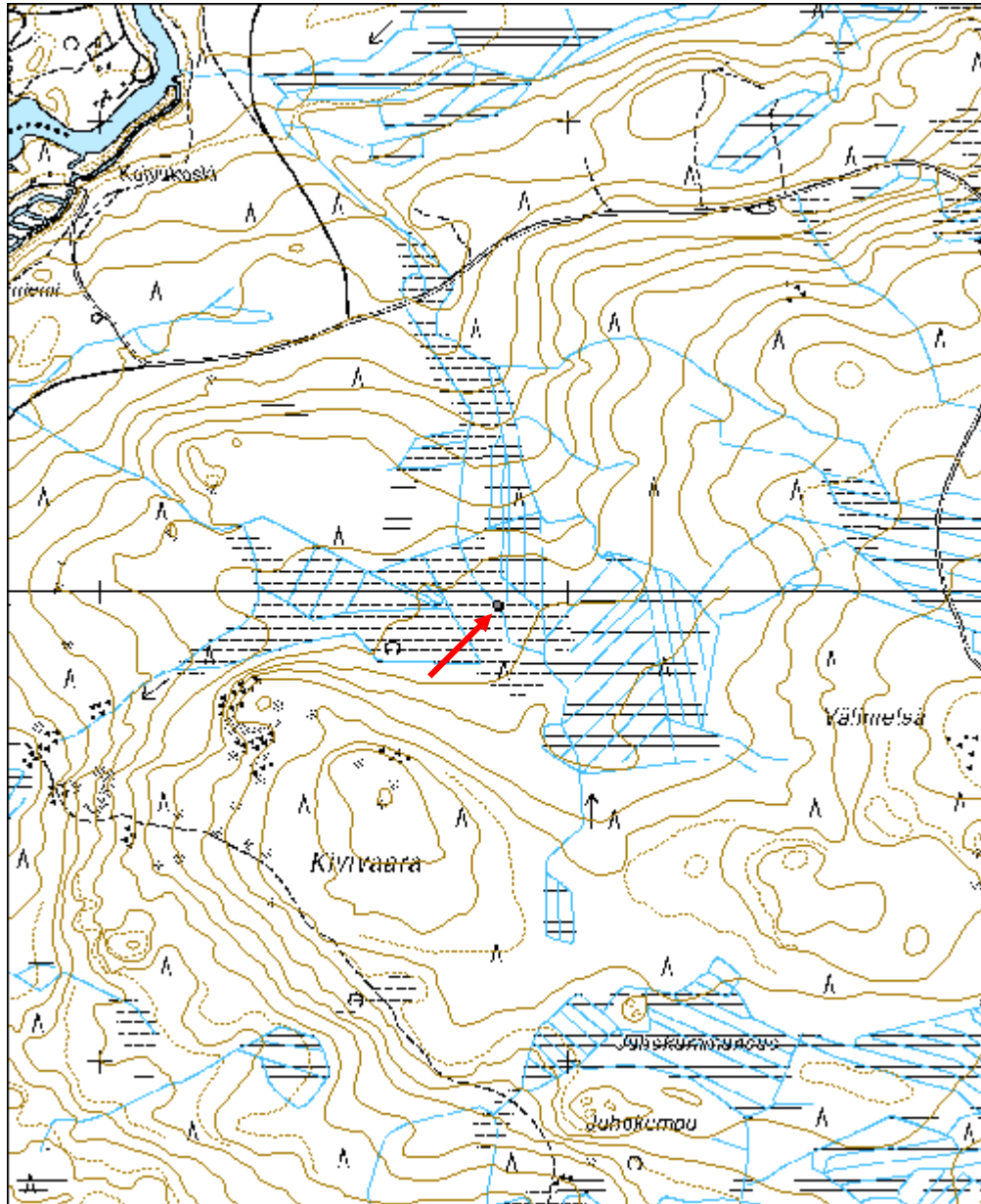
Selitys:

Rakennus 1 lounaisseinä, kuvattu etelästä.



Yleiskuva rakennuksesta 2 pohjoisesta.

Kohdetyyppi:	1 Asuinpaikat	Copyright:	© Metsähallitus 2008 © Maanmittauslaitos 1/MML/08
Koordinaatit:	X 7274967, Y 3547846, Z 244	Mittakaava:	1:12042



Repovaara 1 rakennus jäännös	MH-tunnus: 113423
-------------------------------------	------------------------------

Kohdetyyppi:	1 Asuinpaikat	Haltija:	151 Metsätalous Pohjanmaa
Ajoitus:	7116 Uusi aika	Ylläpitäjä:	151 Metsätalous Pohjanmaa
Rakentamisvuosi:		Kunta:	832 TAIVALKOSKI
Lukumäärä:	2		

Koordinaattiselitys:		Geometria tuotettu:	4 Gps-mittaus, korjaamaton
Koordinaatit:	X 7273399, Y 3550260, Z 254	Löydöt:	

<i>Taustatiedot</i>
Sutigis-havainto
<i>Ympäristön kuvaus</i>
Kohde sijaitsee avohakkuualueen ja suon välisellä metsäkaistaleella sekametsässä. Aluskasvillisuus on varpua. Metsän kehitysluokka on taimikko.
<i>Kohteen kuvaus</i>
Paikalla on heikosti erottuvan rakennuksen jäännös sekä hiekkaharjuun kaivetun kellarin jäännös. Rakennuksen jäännöksestä on jäljellä vain joitakin perustukseen kuuluvia kiviä sekä sen lounaispuolella oleva kaivanto. Rakennuksen jäänteiden tuhoutuneisuuden vuoksi sen kokoa on vaikea määritellä. Kellarin jäänteet (x= 3550284, y= 7273413) sijaitsee rakennuksen jäänteestä n. 30 m koilliseen pienen hiekkaharjun rinteessä. Kaivannon lisäksi kellarista on jäljellä sammaleen alla puuseiniä. Oviaukko on ollut pohjoisseinällä ja kellari on kooltaan 4 x 4m.
<i>Kohteen rajausta</i>
Kohde rajautuu pistemäisesti näkyvien rakenteiden mukaan. GPS-piste on otettu rakennuksen jäänteiden keskeltä.
<i>Tulkinta</i>
Mauno Tyni kertoi paikalla olleen Repovaaran kämpän, johon kellarinkin jäänteet kuuluvat.
<i>Lisätietoja</i>

<i>Toimenpiteet</i>

<i>Tarkastukset</i>
Tila: 3 Toteutettu Laji: 6 Suojeluarvojen tarkastus Tarkastusvuosi: 2010
Tarkastuspvm: 28.6.2010 Tarkastaja: H. Kelola-Mäkeläinen
Kuvaus: Taivalkoski kulttuuriperintöinventointi 2010

Viranomais- rekisterinro:		Kunto:	2 Keskinertainen
Arvotus:	8 Muu suojeluarvo	Olotila:	2 Ei käytössä
Selitys:	Asutushistoria, maankäytönhistoria	Kohteen suojaus:	9 Muu suojeluarvo
		Selitys:	

Ympäristön suojaus:	0 Ei määritelty
Selitys:	

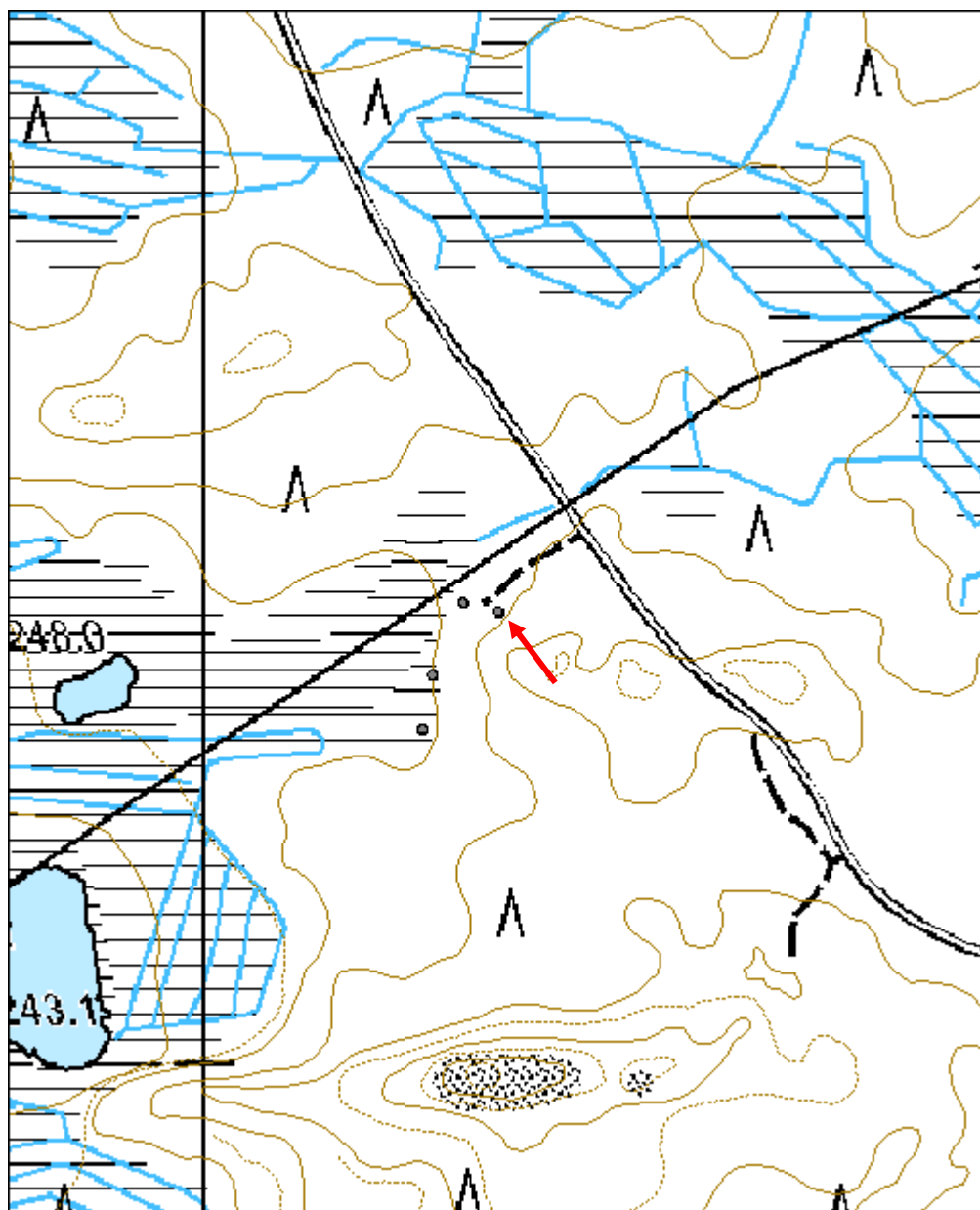


Yleiskuva kellarin jäänteistä pohjoisesta.



Rakennuksen kivijalka kuvattu idästä.

Kohdetyyppi:	1 Asuinpaikat	Copyright:	© <i>Metsähallitus</i> 2008 © <i>Maanmittauslaitos</i> 1/MML/08
Koordinaatit:	X 7273399, Y 3550260, Z 254	Mittakaava:	1:5000



Repovaara 2 leimapuu	MH-tunnus: 113451
-----------------------------	------------------------------

Kohdetyyppi:	99 Muu/määrittelemätön	Haltija:	151 Metsätalous Pohjanmaa
Ajoitus:	7116 Uusi aika	Ylläpitäjä:	151 Metsätalous Pohjanmaa
Rakentamisvuosi:		Kunta:	832 TAIVALKOSKI
Lukumäärä:	5		

Koordinaattiselitys:		Geometria tuotettu:	4 Gps-mittaus, korjaamaton
Koordinaatit:	X 7273407, Y 3550229, Z 250	Löydöt:	

<i>Taustatiedot</i>
Löytyi tarkastettaessa Reiska-kohdetta 113423.
<i>Ympäristön kuvaus</i>
Kohde sijaitsee avohakkuualueen ja suon välisellä metsäkaistaleella sekametsässä. Aluskasvillisuus on varpua. Metsän kehitysluokka on taimikko.
<i>Kohteen kuvaus</i>
Paikalla on viisi mäntyä, joissa kaikissa on pilkka ja Metsähallituksen salmiakkikuviainen leima. Osa puista on jo honkia. Vieressä on rakennuksen ja kellarin jäänteet (Reiska-kohde 113423).
Puiden koordinaatit: 1: 3550271/7273429 2: 3550279/7273441 3: 3550254/7273427 4: 3550218/7273387 5: 3550229/7273407
<i>Kohteen rajaus</i>
Kohde rajautuu pistemäisesti. GPS-piste on otettu puun nro 5 vierestä.
<i>Tulkinta</i>
Leimapuita, jotka ovat säilyneet avohakkuusta huolimatta jo jonkin aikaa.
<i>Lisätietoja</i>

<i>Toimenpiteet</i>

<i>Tarkastukset</i>
Tila: 3 Toteutettu Laji: 6 Suojeluarvojen tarkastus Tarkastusvuosi: 2010 Tarkastuspvm: 28.6.2010 Tarkastaja: H. Kelola-Mäkeläinen Kuvaus: Taivalkoski kulttuuriperintöinventointi 2010

Viranomais- rekisterinro:		Kunto:	1 Hyvä
Arvotus:	8 Muu suojeluarvo	Olotila:	2 Ei käytössä
Selitys:	Metsänkätönhistoria	Kohteen suojaus:	9 Muu suojeluarvo
Selitys:		Selitys:	

Ympäristön suojaus:	0 Ei määritelty
Selitys:	

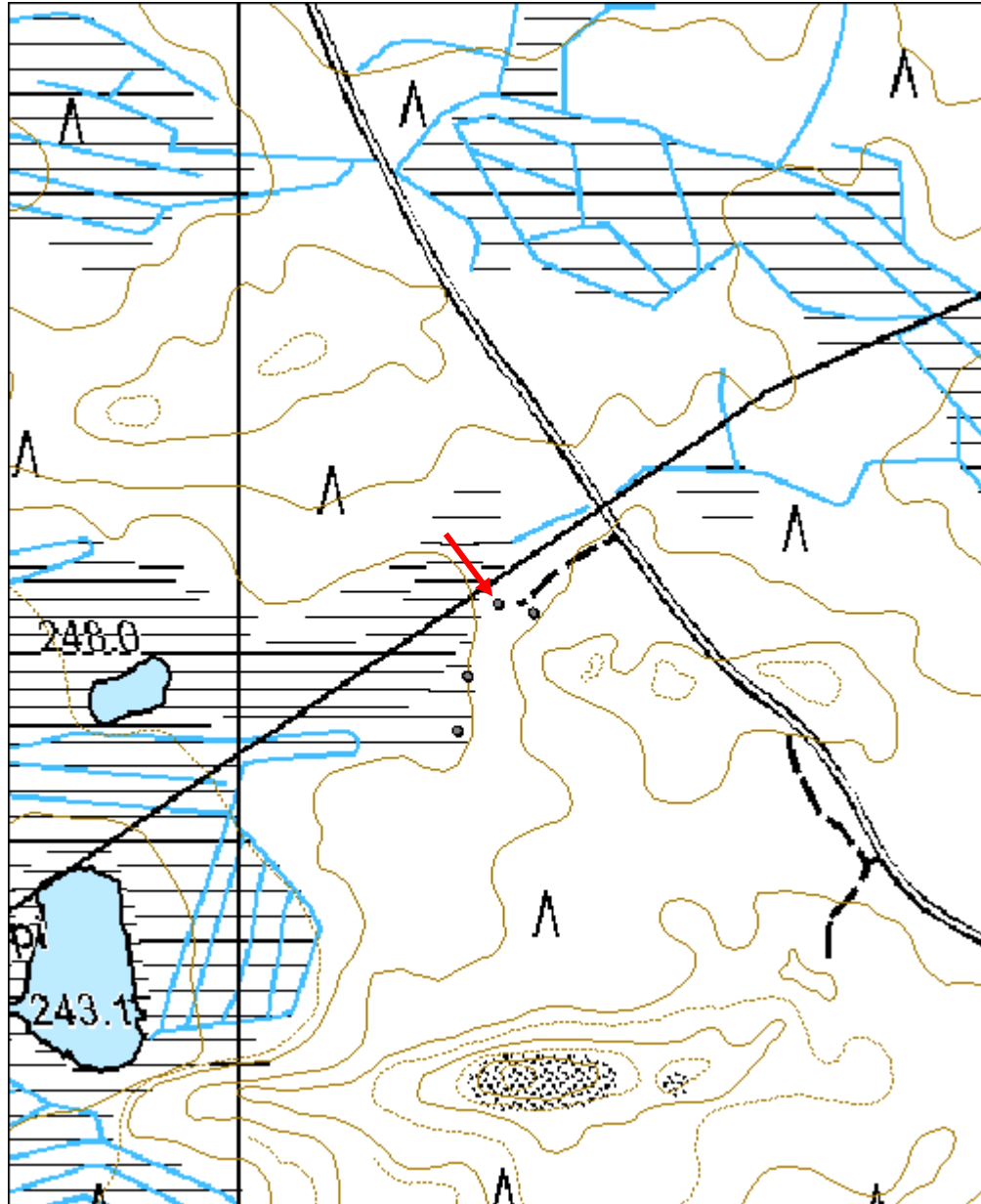


Yleiskuva leimapuusta 1 idästä.



Yksityiskohtakuva leimapuu 1.

Kohdetyyppi:	99 Muu/määrittelemätön	Copyright:	© Metsähallitus 2008 © Maanmittauslaitos 1/MML/08
Koordinaatit:	X 7273407, Y 3550229, Z 250	Mittakaava:	1:5000



Repovaara 3 vedenottoaikka	MH-tunnus: 113474
-----------------------------------	-----------------------------

Kohdetyyppi:	1 Asuinpaikat	Haltija:	151 Metsätalous Pohjanmaa
Ajoitus:	7116 Uusi aika	Ylläpitäjä:	151 Metsätalous Pohjanmaa
Rakentamisvuosi:		Kunta:	832 TAIVALKOSKI
Lukumäärä:	1		

Koordinaattiselitys:		Geometria tuotettu:	4 Gps-mittaus, korjaamaton
Koordinaatit:	X 7273343, Y 3550202, Z 249	Löydöt:	

<i>Taustatiedot</i>
Löytyi tarkastettaessa Reiska-kohdetta 113423.
<i>Ympäristön kuvaus</i>
Kohde sijaitsee suon itälaidalla n. 80 m lounaaseen kohteen Repovaara 1 rakennuksen jäänteestä.
<i>Kohteen kuvaus</i>
Paikalla on hete, jossa on pystyssä kaksi puupaalua ja kolme paalua näkyy hetteen pohjassa.
<i>Kohteen rajaus</i>
Kohde rajautuu pistemäisesti näkyvien rakenteiden mukaan.
<i>Tulkinta</i>
Vedenottoaikka läheiselle rakennukselle.
<i>Lisätietoja</i>

<i>Toimenpiteet</i>

<i>Tarkastukset</i>
Tila: 3 Toteutettu Laji: 6 Suojeluarvojen tarkastus Tarkastusvuosi: 2010
Tarkastuspvm: 28.6.2010 Tarkastaja: H. Kelola-Mäkeläinen
Kuvaus: Taivalkoski kulttuuriperintöinventointi 2010

Viranomaisrekisterinro:		Kunto:	2 Keskinertainen
		Olotila:	2 Ei käytössä
Arvotus:	8 Muu suojeluarvo	Kohteen suojelu:	9 Muu suojeluarvo

Selitys:	Selitys:
Ympäristön suojelu:	0 Ei määritelty
Selitys:	

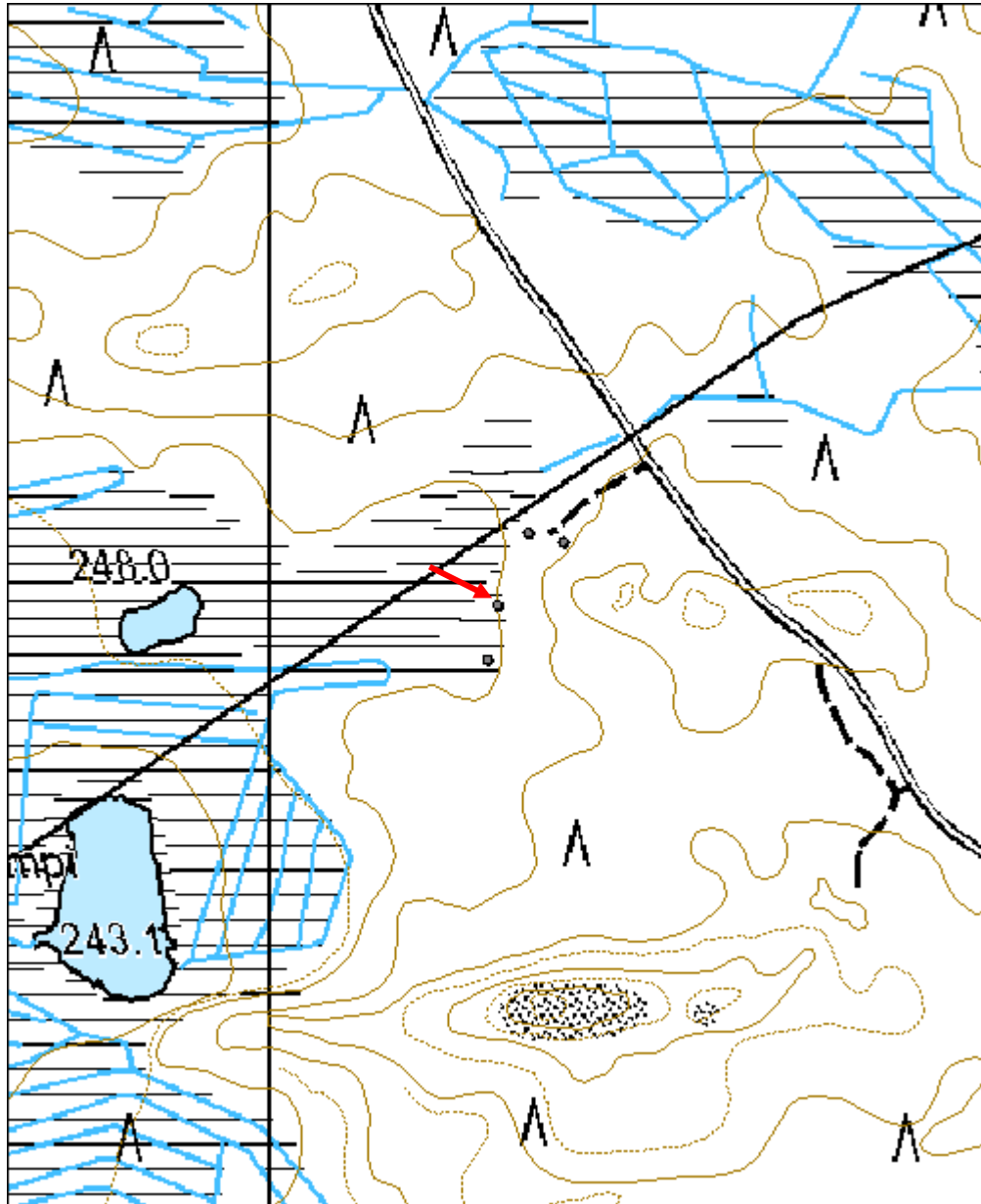


Yleiskuva hetteestä luoteesta.



Rakenteita veden alla.

Kohdetyyppi:	1 Asuinpaikat	Copyright:	© <i>Metsähallitus</i> 2008 © <i>Maanmittauslaitos</i> 1/MML/08
Koordinaatit:	X 7273343, Y 3550202, Z 249	Mittakaava:	1:5000



Repovaara 4 piikkilanka-aitaus	MH-tunnus: 113482
---------------------------------------	------------------------------

Kohdetyyppi:	99 Muu/määrittelemätön	Haltija:	151 Metsätalous Pohjanmaa
Ajoitus:	7116 Uusi aika	Ylläpitäjä:	151 Metsätalous Pohjanmaa
Rakentamisvuosi:		Kunta:	832 TAIVALKOSKI
Lukumäärä:	1		

Koordinaattiselitys:		Geometria tuotettu:	4 Gps-mittaus, korjaamaton
Koordinaatit:	X 7273295, Y 3550193, Z 249	Löydöt:	

<i>Taustatiedot</i>
Löytyi tarkastettaessa Reiska-kohdetta 113423.
<i>Ympäristön kuvaus</i>
Kohde sijaitsee suon kaakkoislaidalla. Samalla alueella on rakennuksen ja kellarin jäänteet, leimapuita ja vedenottoaika.
<i>Kohteen kuvaus</i>
Paikalla on korkealla piikkilanka-aidalla rajattu alue, jonka keskellä on puusta tehty neliskulmainen kehikko. Aitauksen oviaukko on länsilaidalla ja ovesa on ollut lukko.. Piikkilanka-aidasta jäljellä vain n. metrin pituinen pätkä, jossa on 13 piikkilankakerrosta.
<i>Kohteen rajaus</i>
Kohde rajautuu pistemäisesti näkyvien rajojen mukaan.
<i>Tulkinta</i>
Piikkilanka-aidan sisällä on voitu säilyttää esim. räjähteitä joko toisen maailmansodan aikaan tai myöhemmin ojankaivuuta varten.
<i>Lisätietoja</i>

<i>Toimenpiteet</i>

<i>Tarkastukset</i>
Tila: 3 Toteutettu Laji: 6 Suojeluarvojen tarkastus Tarkastusvuosi: 2010 Tarkastuspvm: 28.6.2010 Tarkastaja: H. Kelola-Mäkeläinen Kuvaus: Taivalkoski kulttuuriperintöinventointi 2010

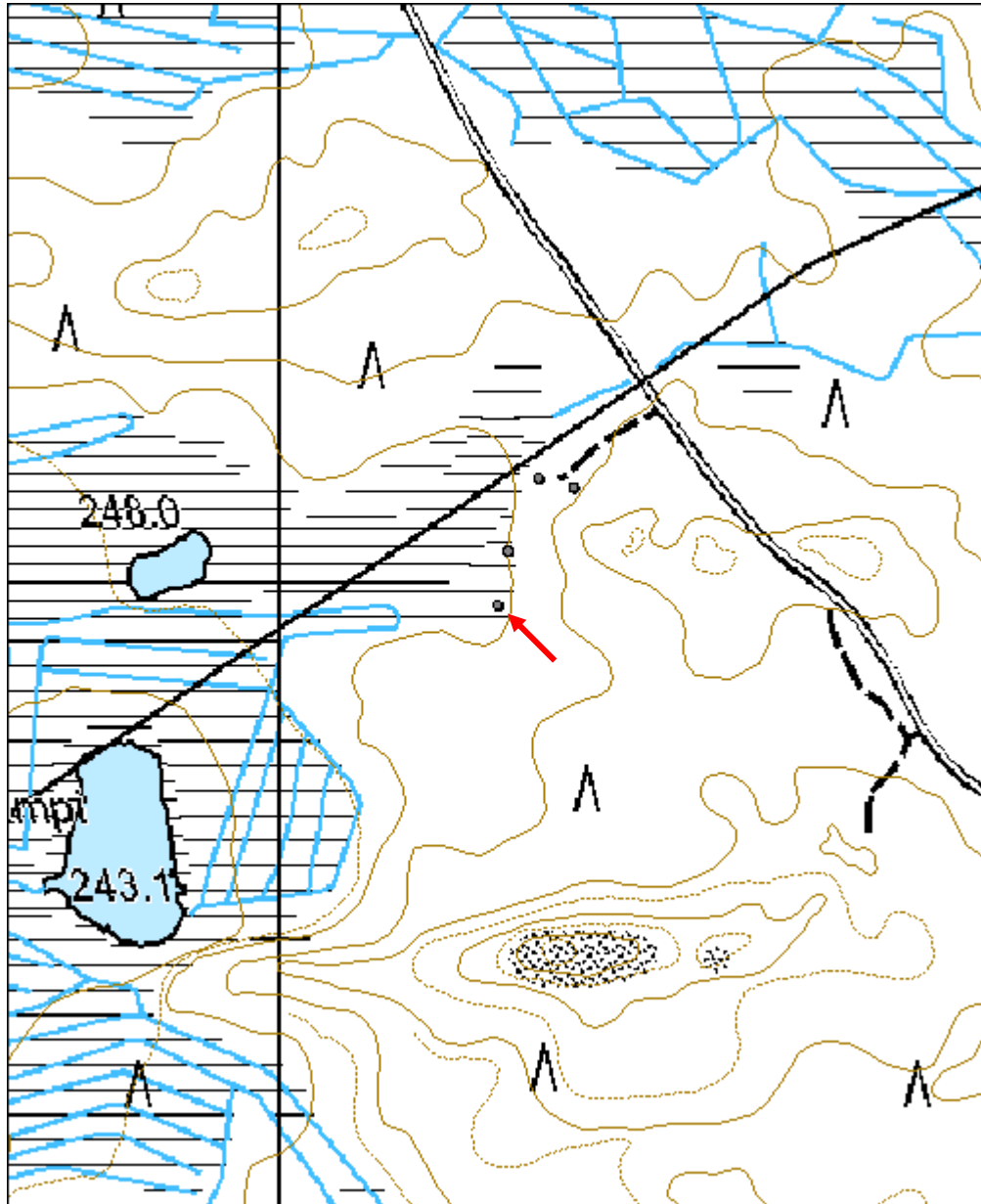
Viranomaisrekisterinro:		Kunto:	1 Hyvä
Arvotus:	8 Muu suojeluarvo	Olotila:	2 Ei käytössä
		Kohteen	9 Muu suojeluarvo

Selitys:	suojelu:
Selitys:	Selitys:
Ympäristön suojelu:	0 Ei määritelty
Selitys:	



Yleiskuva idästä.

Kohdetyyppi:	99 Muu/määrittelemätön	Copyright:	© Metsähallitus 2008 © Maanmittauslaitos 1/MML/08
Koordinaatit:	X 7273295, Y 3550193, Z 249	Mittakaava:	1:5000



Koivuoja rakennus jäännös	MH-tunnus: 113581
----------------------------------	------------------------------

Kohdetyyppi:	1 Asuinpaikat	Haltija:	151 Metsätalous Pohjanmaa
Ajoitus:	7116 Uusi aika	Ylläpitäjä:	151 Metsätalous Pohjanmaa
Rakentamisvuosi:		Kunta:	832 TAIVALKOSKI
Lukumäärä:	2		

Koordinaattiselitys:		Geometria tuotettu:	4 Gps-mittaus, korjaamaton
Koordinaatit:	X 7276886, Y 3549709, Z 187	Löydöt:	

<i>Taustatiedot</i>
Mauno Tynin tiedonanto
<i>Ympäristön kuvaus</i>
Kohteet sijaitsevat hakkuuaukean kaakkoislaidalla. Rakennuksen jäännös on aukean puolella ja kiuas metsän puolella. Metsän kehitysluokka on aukea ja uudistuskypsämetsikkö.
<i>Kohteen kuvaus</i>
Paikalla on sekä heikosti maastossa erottuva suorakaiteenmuotoisen rakennuksen jäännös että tästä n. 30 m itään kivikiukaan/uunin jäännös.
Rakennuksen jäännöksen (x= 3549677, y= 7276884) kohdalta löytyi metallinen maalipurkki sekä metallinen ämpäri. Rakennuksen luoteislaidalla on kivikasa/uuni, joka on kooltaan 1,5 x 1,2 m. Kivet kasassa ovat palaneita. Ympäristöstä löytyy myös puunkappaleita, joissa on nauvoja. Rakennus niin maatunut, ettei sen kokoa voi tarkasti määrittää.
Kiukaan/uunin jäännös on osin peittynyt sammaleella. Kivet kasassa ovat palaneita. Kasan koko on 2 x 1,5 m.
<i>Kohteen rajaus</i>
Kohde rajautuu pistemäisesti näkyvien rajojen mukaan. GPS-piste on otettu kiukaan/uunin jäännöksen keskeltä.
<i>Tulkinta</i>
Rakennusten jäänteitä, joista toisesta jäljellä enää kiuas/uuni.
<i>Lisätietoja</i>

<i>Toimenpiteet</i>

<i>Tarkastukset</i>

Tila: 3 Toteutettu	Laji: 6 Suojeluarvojen tarkastus	Tarkastusvuosi: 2010
Tarkastuspvm: 28.6.2010	Tarkastaja: H. Kelola-Mäkeläinen	
Kuvaus: Taivalkoski kulttuuriperintöinventointi 2010		

Viranomais- rekisterinro:		Kunto:	3 Huono
Arvotus:	8 Muu suojeluarvo	Olotila:	2 Ei käytössä
Selitys:	Asutushistoria, metsänkätönhistoria	Kohteen suojelu:	9 Muu suojeluarvo
		Selitys:	

Ympäristön suojelu:	0 Ei määritelty
Selitys:	

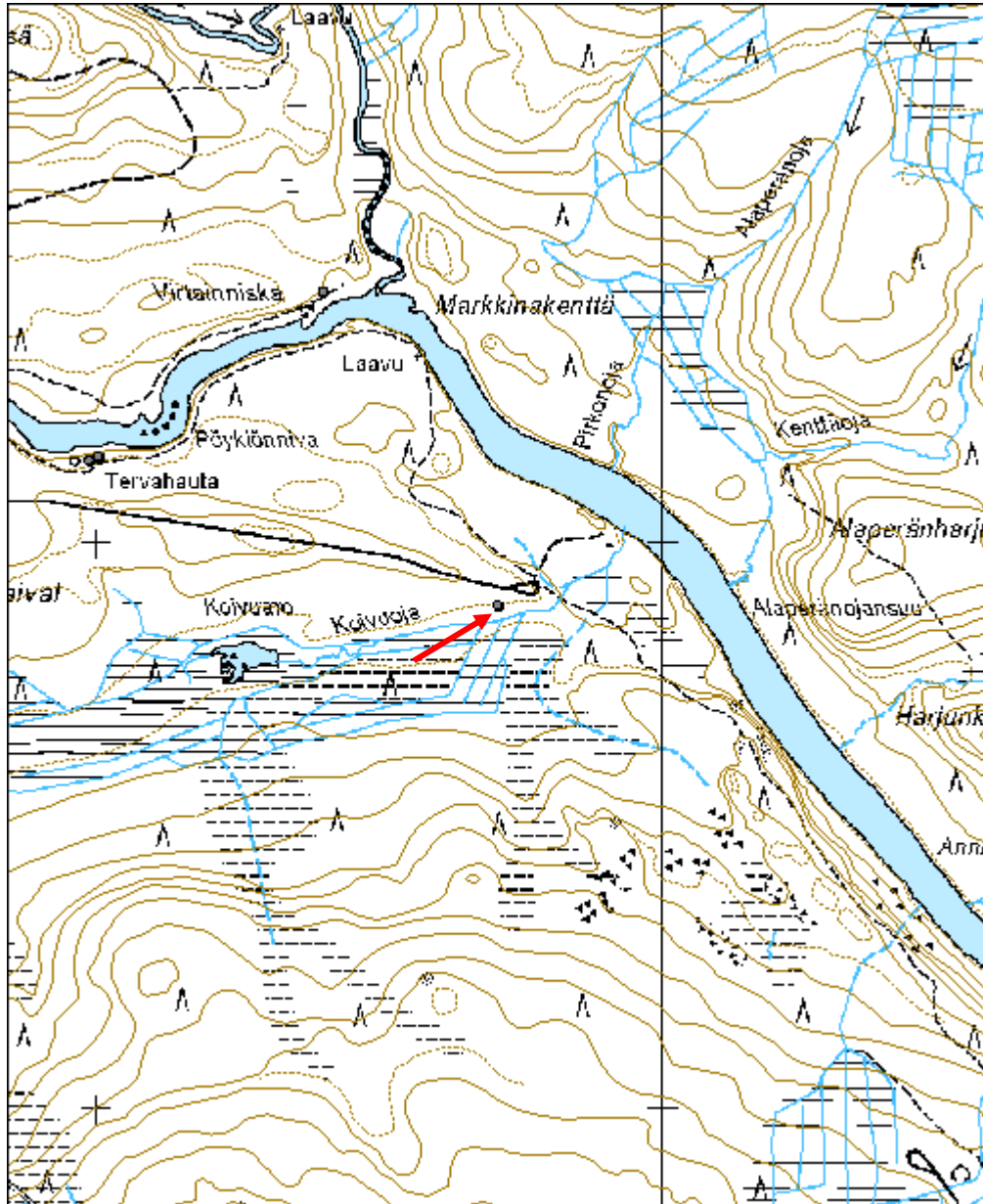


Yleiskuva koillisesta.



Kiuas/uuni kuvattu pohjoisesta.

Kohdetyyppi:	1 Asuinpaikat	Copyright:	© Metsähallitus 2008 © Maanmittauslaitos 1/MML/08
Koordinaatit:	X 7276886, Y 3549709, Z 187	Mittakaava:	1:10000



Saarilampi niittylato	MH-tunnus: 113688
------------------------------	------------------------------

Kohdetyyppi:	9 Valmistuspaikat/työpaikat	Haltija:	151 Metsätalous Pohjanmaa
Ajoitus:	7116 Uusi aika	Ylläpitäjä:	151 Metsätalous Pohjanmaa
Rakentamisvuosi:		Kunta:	832 TAIVALKOSKI
Lukumäärä:	1		

Koordinaattiselitys:		Geometria tuotettu:	4 Gps-mittaus, korjaamaton
Koordinaatit:	X 7271696, Y 3547327, Z 213	Löydöt:	

Taustatiedot

Merkitty peruskarttaan

Ympäristön kuvaus

Kohde sijaitsee mäntyä kasvavalla kankaalla pienen lammen sen ympärillä olevan heinäniityn länsilaidalla. Aluskasvillisuus koostuu varvuista ja sammaleesta. Metsän kehitysluokka on varttunut kasvatusmetsikkö.

Kohteen kuvaus

Paikalla on ohuista hirsistä tehty pitkänurkkainen ja neliskulmainen niittylato, jossa on vielä sisällä heinäseipäitä. Korkeimmillaan ladosta on jäljellä 8 hirsikertaa. Katto on romahtanut ja ladon sisällä on tuohta tuohikatosta. Hirsien välissä on suuret raot ja niiden päät on työstetty kirveellä. Oviaukko sijaitsee eteläseinällä ja sen tekemisessä on käytetty nauloja. Ladon koko on 3,2 x 3,2 m.

Kohteen rajaus

Kohde rajautuu pistemäisesti näkyvien rajojen mukaan.

Tulkinta

Niittylato

Lisätietoja

Toimenpiteet

Tarkastukset

Tila: 3 Toteutettu Laji: 6 Suojeluarvojen tarkastus Tarkastusvuosi: 2010
Tarkastuspm: 29.6.2010 Tarkastaja: H. Kelola-Mäkeläinen
Kuvaus: Taivalkoski kulttuuriperintöinventointi 2010

Viranomais- rekisterinro:		Kunto:	1 Hyvä
Arvotus:	8 Muu suojeluarvo	Olotila:	2 Ei käytössä
Selitys:		Kohteen suojaus:	9 Muu suojeluarvo
Selitys:		Selitys:	
Ympäristön suojaus:	0 Ei määritelty		
Selitys:			

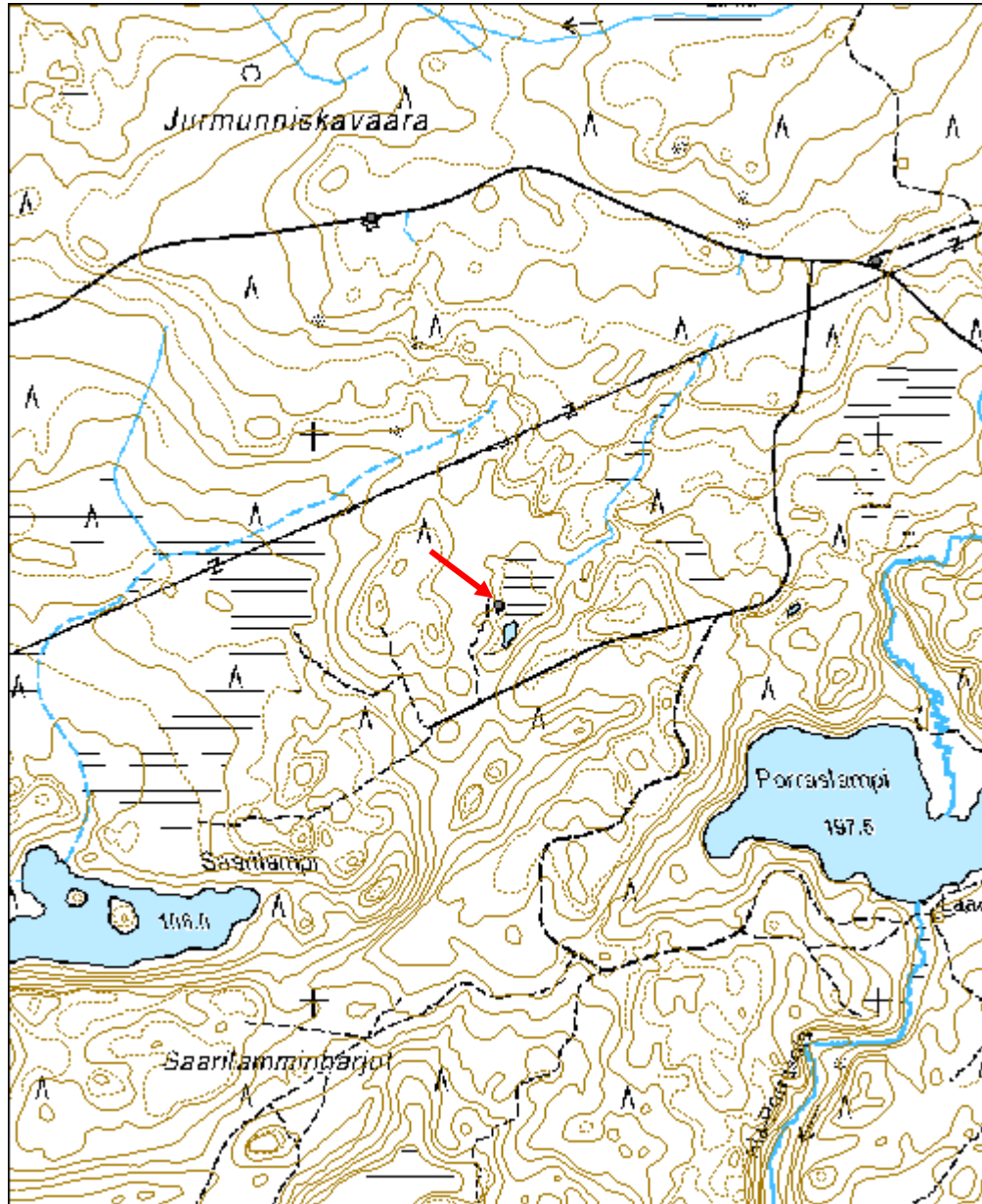


Yleiskuva etelästä.



Yleiskuva luoteesta, taustalla suoniitty.

Kohdetyyppi:	9 Valmistuspaikat/työpaikat	Copyright:	© Metsähallitus 2008 © Maanmittauslaitos 1/MML/08
Koordinaatit:	X 7271696, Y 3547327, Z 213	Mittakaava:	1:10000



Jurmuniskavaara merkkipuu	MH-tunnus: 113714
----------------------------------	------------------------------

Kohdetyyppi:	99 Muu/määrittelemätön	Haltija:	151 Metsätalous Pohjanmaa
Ajoitus:	7116 Uusi aika	Ylläpitäjä:	151 Metsätalous Pohjanmaa
Rakentamisvuosi:		Kunta:	832 TAIVALKOSKI
Lukumäärä:	1		

Koordinaattiselitys:		Geometria tuotettu:	4 Gps-mittaus, korjaamaton
Koordinaatit:	X 7272381, Y 3547101, Z 243	Löydöt:	

<i>Taustatiedot</i>
Merkitty peruskarttaan
<i>Ympäristön kuvaus</i>
Kohde sijaitsee aivan metsäautotien vieressä harvassa mäntymetsässä. Metsän kehitysluokka on varttunut kasvatusmetsikkö.
<i>Kohteen kuvaus</i>
Maastosta selkeästi erottuva suuri vanha mänty tien laidassa. Männyn yhdellä laidalla on suuri pilkka, jossa on erilaisia kirveellä tehtyjä merkkejä, kuten raksi ja mahdollisesti kirjain H. Lisäksi mäntyyn on hakattu kirveellä lovi.
<i>Kohteen rajaus</i>
Kohde rajautuu pistemäisesti näkyvien rajojen mukaan.
<i>Tulkinta</i>
Merkkipuu
<i>Lisätietoja</i>

<i>Toimenpiteet</i>

<i>Tarkastukset</i>
Tila: 3 Toteutettu Laji: 6 Suojeluarvojen tarkastus Tarkastusvuosi: 2010
Tarkastuspvm: 29.6.2010 Tarkastaja: H. Kelola-Mäkeläinen
Kuvaus: Taivalkoski kulttuuriperintöinventointi 2010

Viranomaisrekisterinro:		Kunto:	1 Hyvä
		Olotila:	2 Ei käytössä
Arvotus:	8 Muu suojeluarvo	Kohteen suojelu:	9 Muu suojeluarvo

Selitys:	Selitys:
Ympäristön suojelu:	0 Ei määritelty
Selitys:	

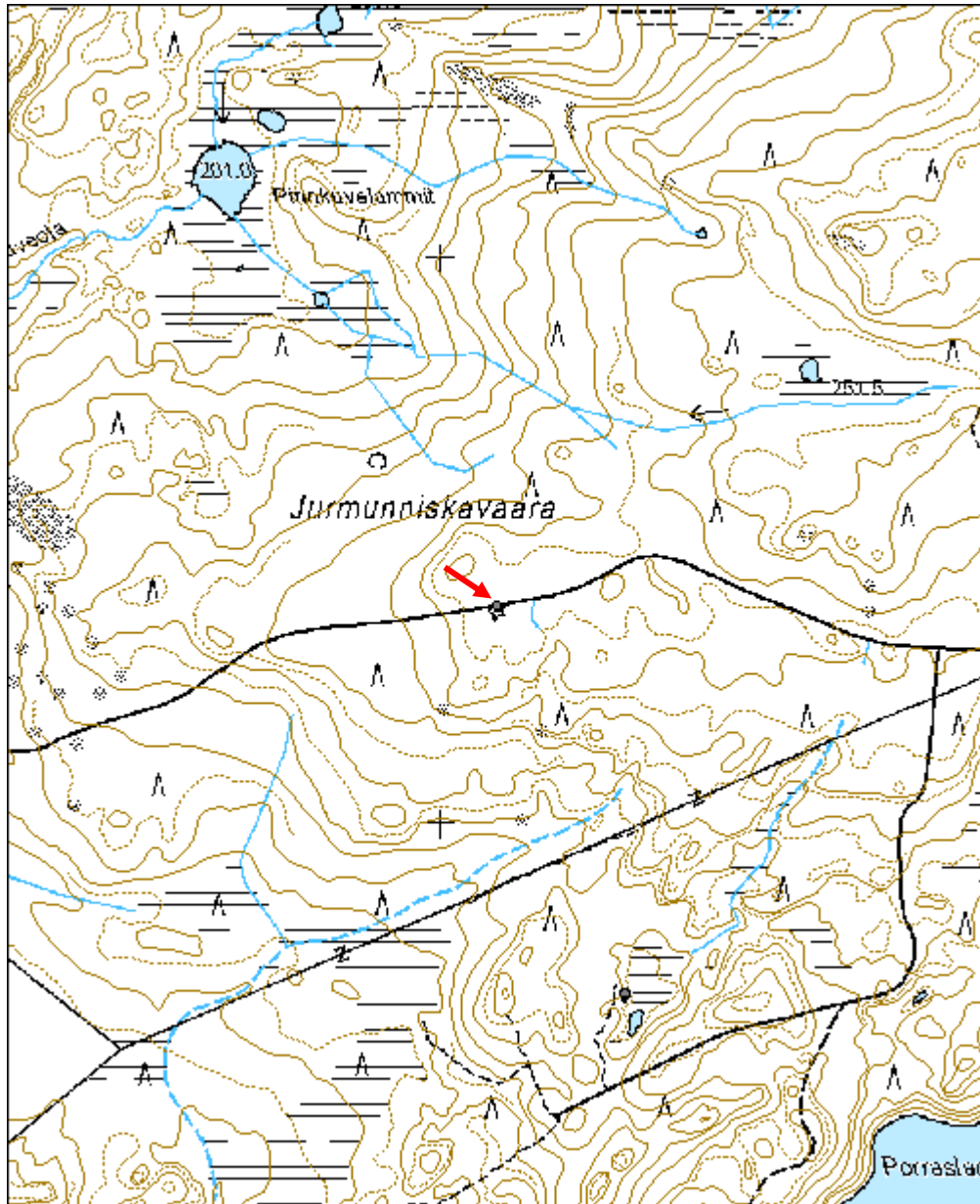


Yleiskuva koillisesta.



Pilkka kuvattu koillisesta.

Kohdetyyppi:	99 Muu/määrittelemätön	Copyright:	© Metsähallitus 2008 © Maanmittauslaitos 1/MML/08
Koordinaatit:	X 7272381, Y 3547101, Z 243	Mittakaava:	1:10000



Tervaoja rakennus jäännös	MH-tunnus: 113861
----------------------------------	------------------------------

Kohdetyyppi:	1 Asuinpaikat	Haltija:	151 Metsätalous Pohjanmaa
Ajoitus:	7116 Uusi aika	Ylläpitäjä:	151 Metsätalous Pohjanmaa
Rakentamisvuosi:		Kunta:	832 TAIVALKOSKI
Lukumäärä:	2		

Koordinaattiselitys:		Geometria tuotettu:	4 Gps-mittaus, korjaamaton
Koordinaatit:	X 7275312, Y 3552378, Z 200	Löydöt:	

Taustatiedot

Mauno Tynin tiedonanto

Ympäristön kuvaus

Kohde sijaitsee avohakkuualueen ja Tervaojan välisessä metsikössä. Paikalla kasvaa kuusia, mäntyjä ja koivuja. Metsän kehitysluokka on aukea.

Kohteen kuvaus

Rakennuksen jäännös 1 erottuu maastosta kohoumana. Seinälinjat ovat peittyneet sammaleeseen. Näkyvissä olevien hirsien päät on työstetty kirveellä. Paikalla ei ole merkkejä uunista/kiukaasta. Rakennuksen jäänteiden koko on 8,3 x 10 m.

Rakennuksen jäännös 2 (x= 3552355, y= 7275328) sijaitsee n. 26 m luoteeseen rakennuksen jäänteestä 1. Seinälinjat ovat peittyneet sammaliin eikä tässäköön jäänteestä ole merkkejä uunista/kiukaasta. Rakennuksen jäänteiden 2 koko on 8,3 x 7,8 m.

Kohteen rajaus

Kohde rajautuu pistemäisesti näkyvien rajojen mukaan. GPS-piste otettu rakennuksen jäänteiden 1 keskeltä.

Tulkinta

Rakennuksen jäänteitä

Lisätietoja

Toimenpiteet

Tarkastukset

Tila: 3 Toteutettu Laji: 6 Suojeluarvojen tarkastus Tarkastusvuosi: 2010
Tarkastuspv: 29.6.2010 Tarkastaja: H. Kelola-Mäkeläinen
Kuvaus: Taivalkoski kulttuuriperintöinventointi 2010

Viranomais- rekisterinro:		Kunto:	3 Huono
Arvotus:	8 Muu suojeluarvo	Olotila:	2 Ei käytössä
Selitys:	Asutushistoria, metsänkäytönhistoria	Kohteen suojaus:	9 Muu suojeluarvo
		Selitys:	

Ympäristön suojaus:	0 Ei määritelty
Selitys:	

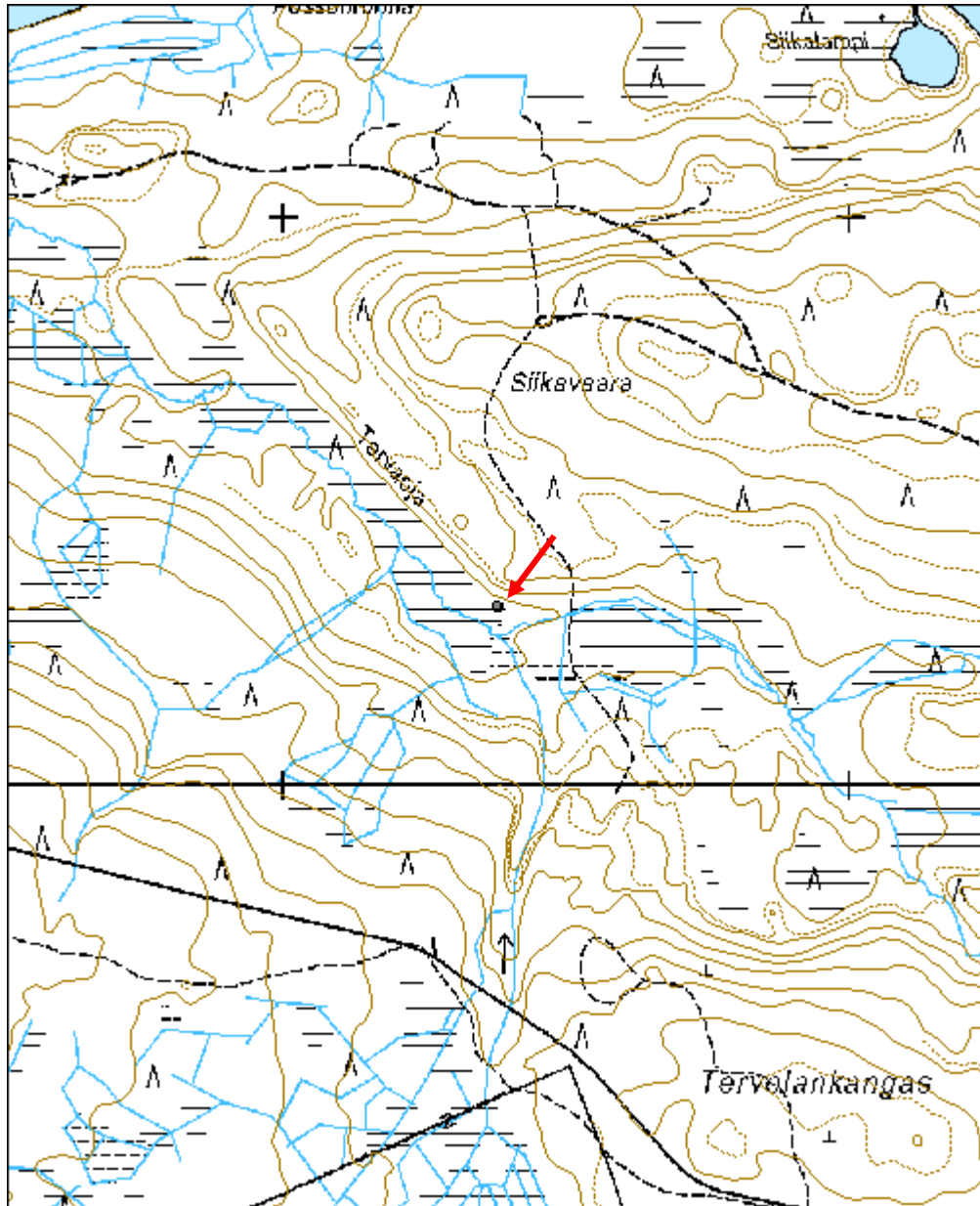


Rakennuksen jäännös 1, yleiskuva lännestä.



Rakennuksen jäännös 2, yleiskuva luoteesta.

Kohdetyyppi:	1 Asuinpaikat	Copyright:	© <i>Metsähallitus</i> 2008 © <i>Maanmittauslaitos</i> 1/MML/08
Koordinaatit:	X 7275312, Y 3552378, Z 200	Mittakaava:	1:10000



Poika-Loukusan vaara 1 rakennus jäännös	MH-tunnus: 118142
--	-----------------------------

Kohdetyyppi:	1 Asuinpaikat	Haltija:	151 Metsätalous Pohjanmaa
Ajoitus:	7116 Uusi aika	Ylläpitäjä:	151 Metsätalous Pohjanmaa
Rakentamisvuosi:		Kunta:	832 TAIVALKOSKI
Lukumäärä:	2		

Koordinaattiselitys:		Geometria tuotettu:	4 Gps-mittaus, korjaamaton
Koordinaatit:	X 7279565, Y 3539994, Z 265	Löydöt:	

<i>Taustatiedot</i>
Mauno Tynin tiedonanto
<i>Ympäristön kuvaus</i>
Kohde sijaitsee kuusikossa Loukasvaaran ja Poiko-Loukusan vaaran välissä. Metsän kehitysluokka on uudistuskypsämetsikkö.
<i>Kohteen kuvaus</i>
Rakennuksen jäännös 1 (x= 3539990, y= 7279565) on suorakaiteenmuotoinen ja osin sammaleen ja varpujen peittämä. Rakennus on ollut pitkänurkkainen ja hirret on ladottu koirankaulasalvoksin. Katosta on jäljellä mustaa huopaa. Rakennuksen luoteiskulmassa on rautaisen kamiinan jäänteet. Oven jäänteet ovat puolestaan rakennuksen keskellä. Ovessa on ollut metalliset saranat. Rakennuksen jäänteiden koko on 7 x 6 m.
Rakennuksen jäännös 2 (x= 3540002, y= 7279540) sijaitsee n. 30 m kaakkoon rakennuksen jäännöksestä 1. Tämä rakennuksen jäännös erottuu hyvin heikosti maastosta. Paikalla on nähtävissä kolme seinälinjaa, jotka ovat osin peittyneet sammaleella ja varvuilla. Seinälinjojen sisäpuolelta löytyi rautalankaa. Yksi rakennuksen hirsistä vielä siinä kunnossa, että siitä näkee veistämisesä käytetyn kirvestä.
<i>Kohteen rajaus</i>
Kohde rajautuu pistemäisesti näkyvien rajojen mukaan. GPS-pisteet on otettu rakennusten jäännösten keskeltä.
<i>Tulkinta</i>
Rakennuksen jäänteitä
<i>Lisätietoja</i>
<i>Toimenpiteet</i>
<i>Tarkastukset</i>

Tila: 3 Toteutettu	Laji: 6 Suojeluarvojen tarkastus	Tarkastusvuosi: 2010
Tarkastuspvm: 30.6.2010	Tarkastaja: H. Kelola-Mäkeläinen	
Kuvaus: Taivalkoski kulttuuriperintöinventointi 2010		

Viranomais- rekisterinro:		Kunto:	2 Kesinkertainen
Arvotus:	8 Muu suojeluarvo	Olotila:	2 Ei käytössä
Selitys:	Metsänkätönhistoria, asutushistoria	Kohteen suojelu:	9 Muu suojeluarvo
		Selitys:	

Ympäristön suojelu:	0 Ei määritelty
Selitys:	

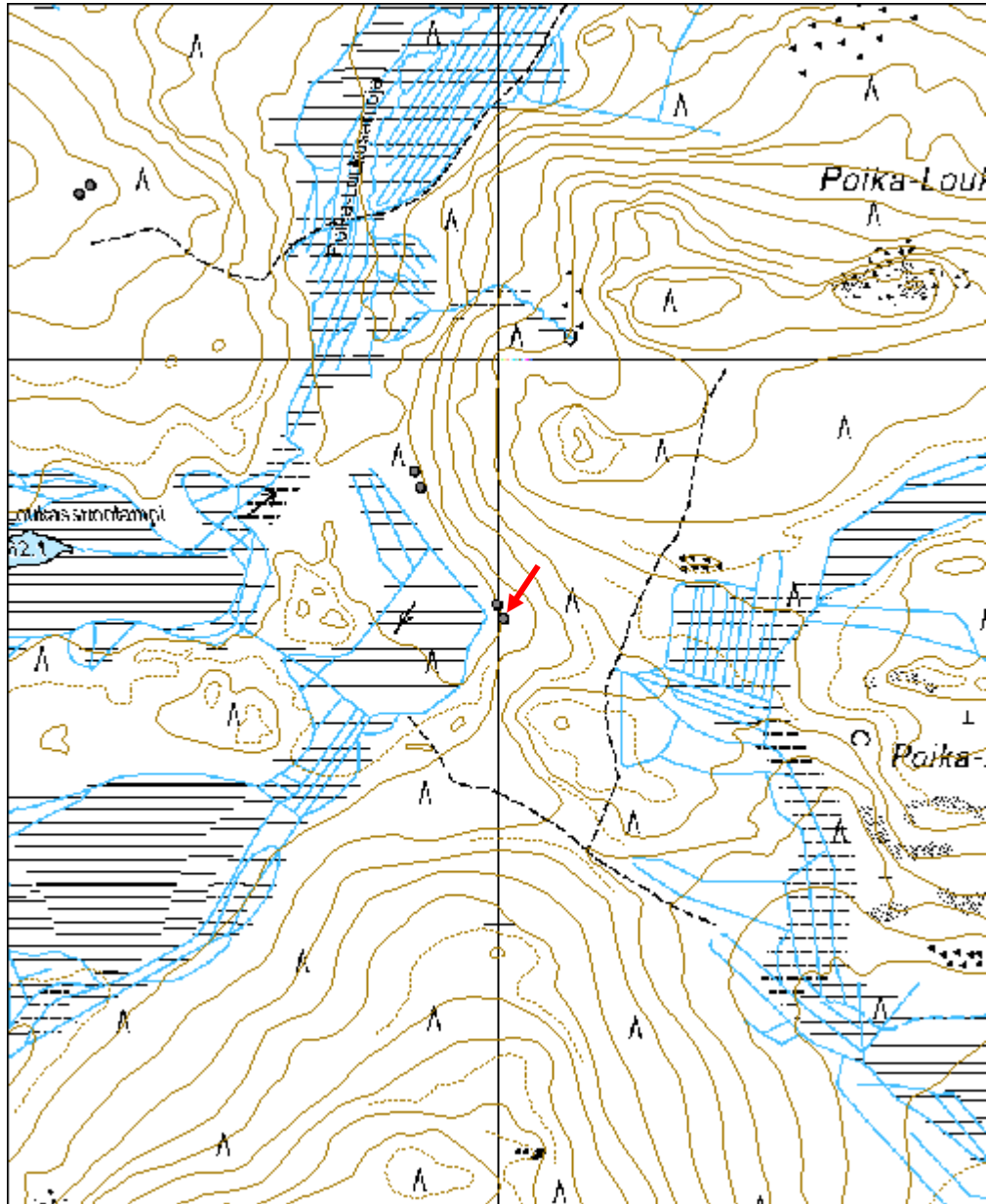


Rakennus jäännös 1, yleiskuva kaakosta.



Rakennus jäännös 2, yleiskuva lännestä.

Kohdetyyppi:	1 Asuinpaikat	Copyright:	© Metsähallitus 2008 © Maanmittauslaitos 1/MML/08
Koordinaatit:	X 7279565, Y 3539994, Z 265	Mittakaava:	1:10000



Poika-Loukusan vaara 2 rakennus jäännös	MH-tunnus: 118161
--	-----------------------------

Kohdetyyppi:	1 Asuinpaikat	Haltija:	151 Metsätalous Pohjanmaa
Ajoitus:	7116 Uusi aika	Ylläpitäjä:	151 Metsätalous Pohjanmaa
Rakentamisvuosi:		Kunta:	832 TAIVALKOSKI
Lukumäärä:	2		

Koordinaattiselitys:		Geometria tuotettu:	4 Gps-mittaus, korjaamaton
Koordinaatit:	X 7279801, Y 3539848, Z 264	Löydöt:	

<i>Taustatiedot</i>
Mauno Tynin tiedonanto
<i>Ympäristön kuvaus</i>
Kohde sijaitsee kuusikossa hakkuualueen ja suon välissä. Metsän kehitysluokka on uudistuskypsämetsikkö.
<i>Kohteen kuvaus</i>
Paikalla on kaksi rakennuksen jäännöstä, joista molemmista on jäljellä vain alin hirsikerta ja ne erottuvat maastossa sammaleen ja varpujen peittäminä seinälinjoina. Rakennuksen jäännös 1 (x= 3539854, y= 7279772) on kooltaan 7 x 8,5 m ja rakennuksen jäännös 2 (x= 3539844, y= 7279801) on kooltaan 8 x 8 m.
<i>Kohteen rajaus</i>
Kohde rajautuu pistemäisesti näkyvien rakenteiden mukaan. GPS-pisteet on otettu rakennusten jäänteiden keskeltä.
<i>Tulkinta</i>
Rakennusten jäänteitä
<i>Lisätietoja</i>

<i>Toimenpiteet</i>

<i>Tarkastukset</i>
Tila: 3 Toteutettu Laji: 6 Suojeluarvojen tarkastus Tarkastusvuosi: 2010 Tarkastuspvm: 30.6.2010 Tarkastaja: H. Kelola-Mäkeläinen Kuvaus: Taivalkoski kulttuuriperintöinventointi 2010

Viranomaisrekisterinro:	Kunto:	2 Keskinertainen
	Olotila:	2 Ei käytössä

Arvotus:	8 Muu suojeluarvo	Kohteen suojelu:	9 Muu suojeluarvo
Selitys:	Metsänkätönhistoria, asutushistoria	Selitys:	

Ympäristön suojelu:	0 Ei määritelty
Selitys:	

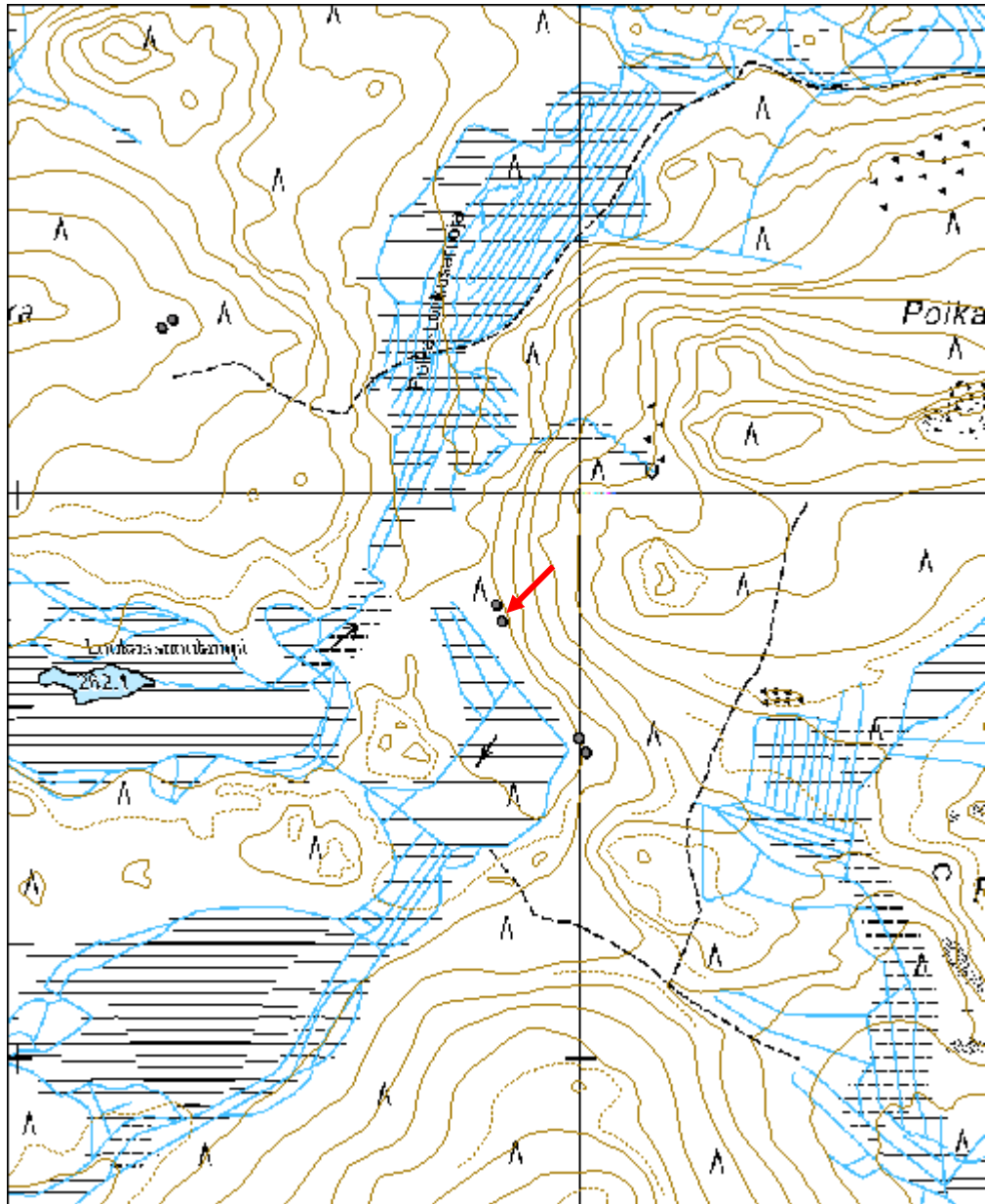


Rakennus jäännös 1, yleiskuva pohjoisesta.



Rakennus jäännös 2, yleiskuva koillisesta.

Kohdetyyppi:	1 Asuinpaikat	Copyright:	© Metsähallitus 2008 © Maanmittauslaitos 1/MML/08
Koordinaatit:	X 7279801, Y 3539848, Z 264	Mittakaava:	1:10000



Loukasvaara rajamerkki	MH-tunnus: 118187
-------------------------------	------------------------------

Kohdetyyppi:	17 Kivi- ja maarakenteet	Haltija:	151 Metsätalous Pohjanmaa
Ajoitus:	7116 Uusi aika	Ylläpitäjä:	151 Metsätalous Pohjanmaa
Rakentamisvuosi:		Kunta:	832 TAIVALKOSKI
Lukumäärä:	2		

Koordinaattiselitys:		Geometria tuotettu:	4 Gps-mittaus, korjaamaton
Koordinaatit:	X 7280292, Y 3539255, Z 282	Löydöt:	

Taustatiedot

Mauno Tynin tiedonanto

Ympäristön kuvaus

Kohde sijaitsee kuusimetsässä Loukasvaaran itärinteessä. Metsän kehitysluokka on nuori/varttunut kasvatusmetsikkö.

Kohteen kuvaus

Paikalla on kivistä tehty rajamerkki ja viisarikivi. Viisarikivi on n. 65 cm korkea kolmionmuotoinen pystyyn nostettu kivi, joka sijaitsee n. 25 m päässä lounaaseen varsinaisesta rajamerkistä. Rajamerkki on 1,5 x 1,5 m kokoinen kivistä ladottu röykkiö, jonka päällä on pystykivi, johon on kaiverrettu N4. Rajamerkki ei sijaitse millään nykyisellä rajalla.

Kohteen rajaus

Kohde rajautuu pistemäisesti näkyvien rakenteiden mukaan.

Tulkinta

Rajamerkki ja viisarikivi

Lisätietoja

Toimenpiteet

Tarkastukset

Tila: 3 Toteutettu Laji: 6 Suojeluarvojen tarkastus Tarkastusvuosi: 2010
Tarkastuspvm: 30.6.2010 Tarkastaja: H. Kelola-Mäkeläinen
Kuvaus: Taivalkoski kulttuuriperintöinventointi 2010

Viranomaisrekisterinro:

Kunto: 1 Hyvä

Arvotus:	8 Muu suojeluarvo	Olotila:	2 Ei käytössä
Selitys:		Kohteen suojelu:	9 Muu suojeluarvo
Ympäristön suojelu:	0 Ei määritelty	Selitys:	
Selitys:			



Rajamerkki, yleiskuva idästä.

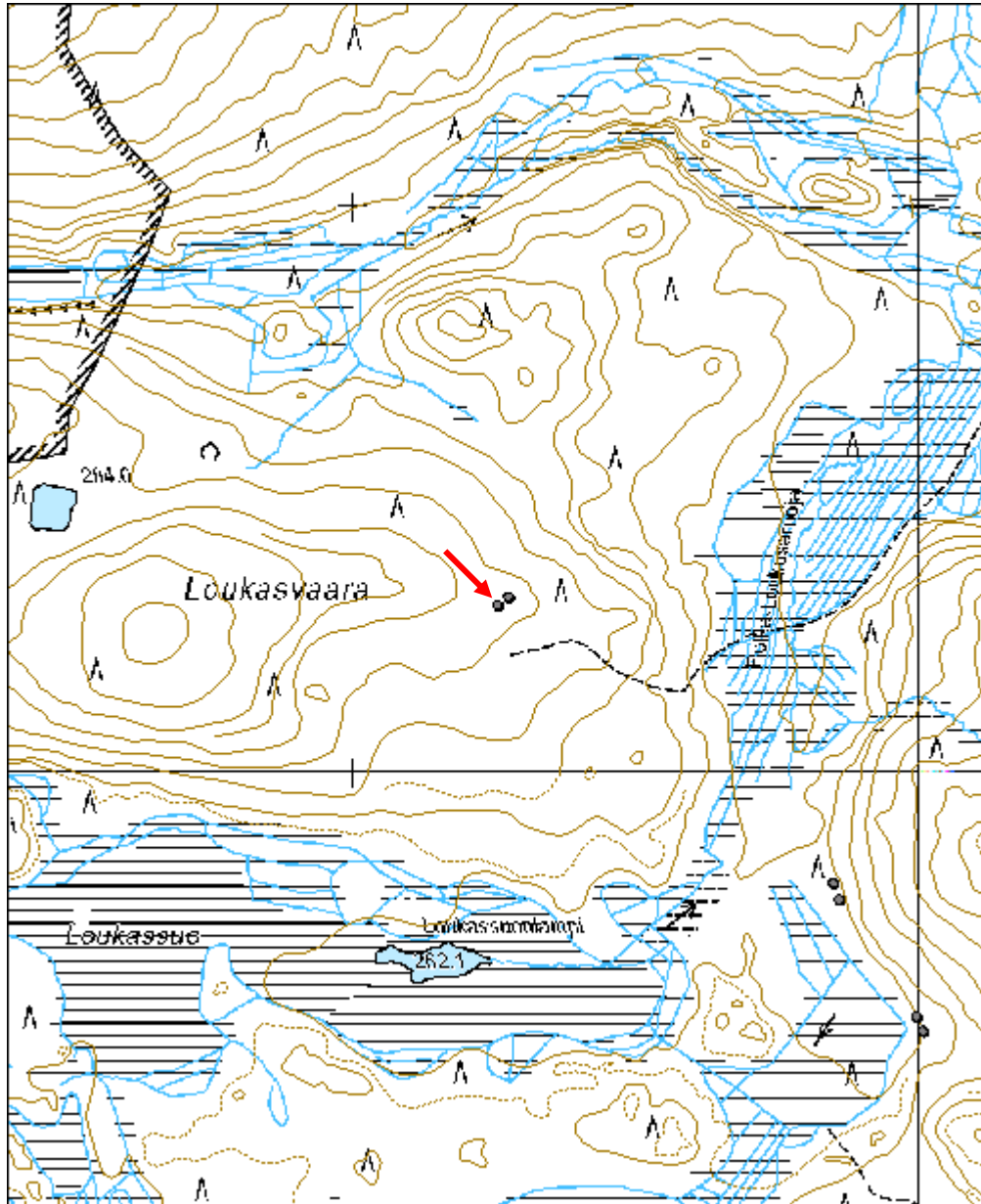


Rajamerkin pystykiveen hakattu N 4



Viisarikivi, yleiskuva pohjoisesta.

Kohdetyyppi:	17 Kivi- ja maarakenteet	Copyright:	© Metsähallitus 2008 © Maanmittauslaitos 1/MML/08
Koordinaatit:	X 7280292, Y 3539255, Z 282	Mittakaava:	1:10000



Pikkupuronvaara kaivo	MH-tunnus: 118202
------------------------------	------------------------------

Kohdetyyppi:	1 Asuinpaikat	Haltija:	151 Metsätalous Pohjanmaa
Ajoitus:	7116 Uusi aika	Ylläpitäjä:	151 Metsätalous Pohjanmaa
Rakentamisvuosi:		Kunta:	832 TAIVALKOSKI
Lukumäärä:	1		

Koordinaattiselitys:		Geometria tuotettu:	4 Gps-mittaus, korjaamaton
Koordinaatit:	X 7282427, Y 3540975, Z 251	Löydöt:	

<i>Taustatiedot</i>
Merkitty peruskarttaan
<i>Ympäristön kuvaus</i>
Kohde sijaitsee avohakkuualueella n. 6 m koilliseen metsäautotieltä. Metsän kehitysluokka on taimikko.
<i>Kohteen kuvaus</i>
Paikalla on kolmionmallinen laudoista tehty ovellinen vinttikaivo. Maa on kulunut kaivonrenkaiden ympäriltä ja renkaat ovat näkyvissä. Kaivonkansi on naulattu kiinni. Paikalla on ollut talo, joka on siirretty 1980-luvulla.
<i>Kohteen rajaus</i>
Kohde rajautuu pistemäisesti näkyvien rakenteiden mukaan.
<i>Tulkinta</i>
Vinttikaivo
<i>Lisätietoja</i>

<i>Toimenpiteet</i>

<i>Tarkastukset</i>
Tila: 3 Toteutettu Laji: 6 Suojeluarvojen tarkastus Tarkastusvuosi: 2010
Tarkastuspm: 30.6.2010 Tarkastaja: H. Kelola-Mäkeläinen
Kuvaus: Taivalkoski kulttuuriperintöinventointi 2010

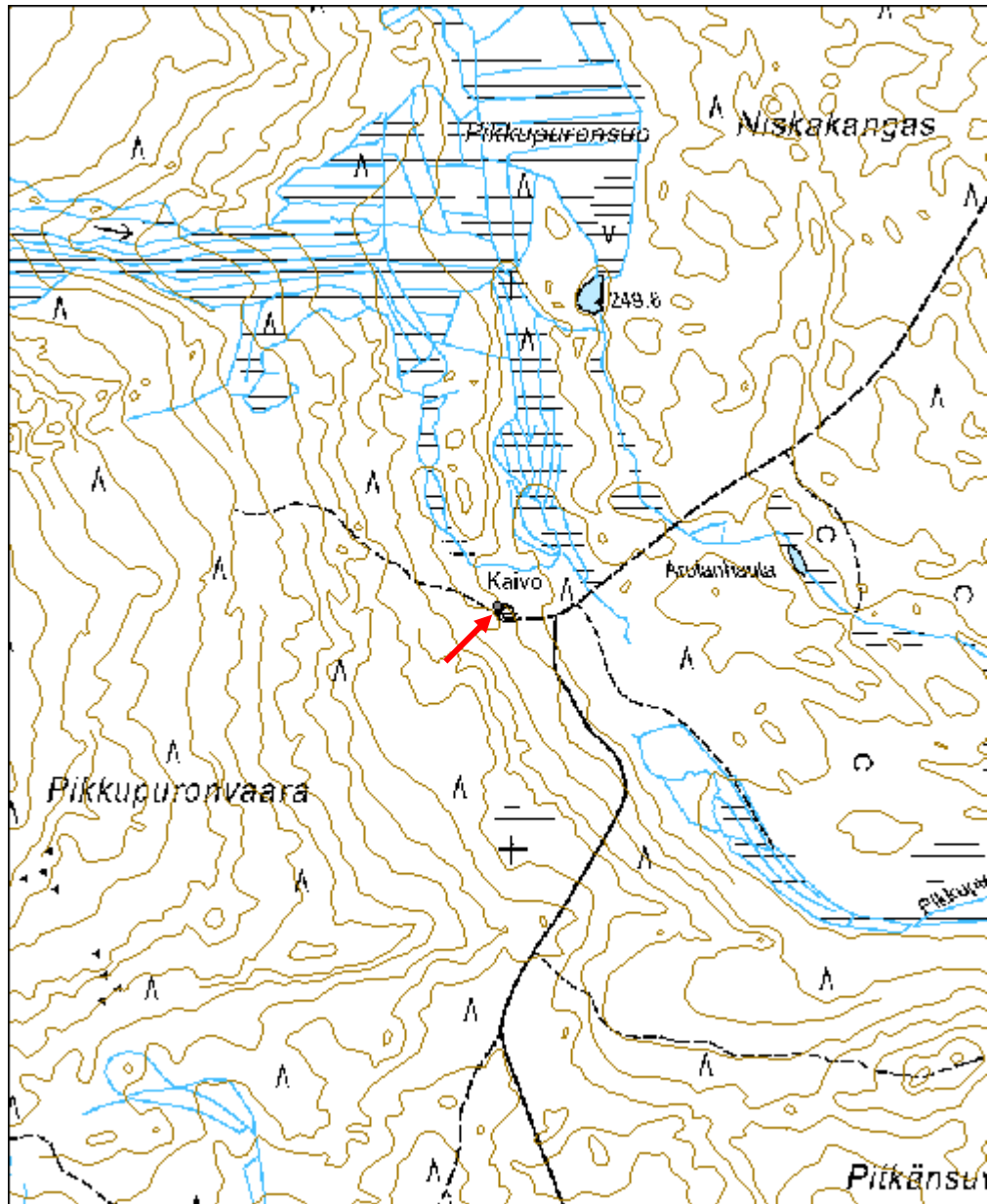
Viranomaisrekisterinro:		Kunto:	1 Hyvä
		Olotila:	2 Ei käytössä
Arvotus:	8 Muu suojeluarvo	Kohteen suojelu:	9 Muu suojeluarvo

Selitys:	Selitys:
Ympäristön suojelu:	0 Ei määritelty
Selitys:	



Yleiskuva lounaasta.

Kohdetyyppi:	1 Asuinpaikat	Copyright:	© Metsähallitus 2008 © Maanmittauslaitos 1/MML/08
Koordinaatit:	X 7282427, Y 3540975, Z 251	Mittakaava:	1:10000



Niskakoski 2 uittopato	MH-tunnus: 118245
-------------------------------	-----------------------------

Kohdetyyppi:	17 Kivi- ja maarakenteet	Haltija:	995 Yksityinen
Ajoitus:	7116 Uusi aika	Ylläpitäjä:	995 Yksityinen
Rakentamisvuosi:		Kunta:	0
Lukumäärä:	1		

Koordinaattiselitys:		Geometria tuotettu:	4 Gps-mittaus, korjaamaton
Koordinaatit:	X 7291948, Y 3553338, Z 255	Löydöt:	

Taustatiedot

Armas Tynin tiedonanto

Ympäristön kuvaus

Kohde sijaitsee joen rannalla, jossa kasvaa heinää ja koivuja. Puusto on hakattu paikalta n. 10 vuotta sitten.

Kohteen kuvaus

Iso uittopato, josta jäljellä maavallit molemmin puolin Kutinjokea Niskakosken kohdalla. Länsirannalla maavallin lisäksi jäljellä pari kasaa tukkeja, jotka ovat olleet osa patoa. Maavallin leveys on 5 m ja pituus 160 m (n. 80 m/puoli). Pato sijaitsee yksityismaalla.

Kohteen rajaus

Kohde rajautuu pistemäisesti näkyvien rajojen mukaan.

Tulkinta

Uittopato

Lisätietoja

Toimenpiteet

Tarkastukset

Tila: 3 Toteutettu Laji: 6 Suojeluarvojen tarkastus Tarkastusvuosi: 2010
Tarkastuspv: 1.7.2010 Tarkastaja: H. Kelola-Mäkeläinen
Kuvaus: Taivalkoski kulttuuriperintöinventointi 2010

Viranomaisrekisterinro:

Kunto: 3 Huono

Olotila: 2 Ei käytössä

Arvotus:	8 Muu suojeluarvo	Kohteen suojelu:	9 Muu suojeluarvo
Selitys:		Selitys:	

Ympäristön suojelu:	0 Ei määritelty
Selitys:	

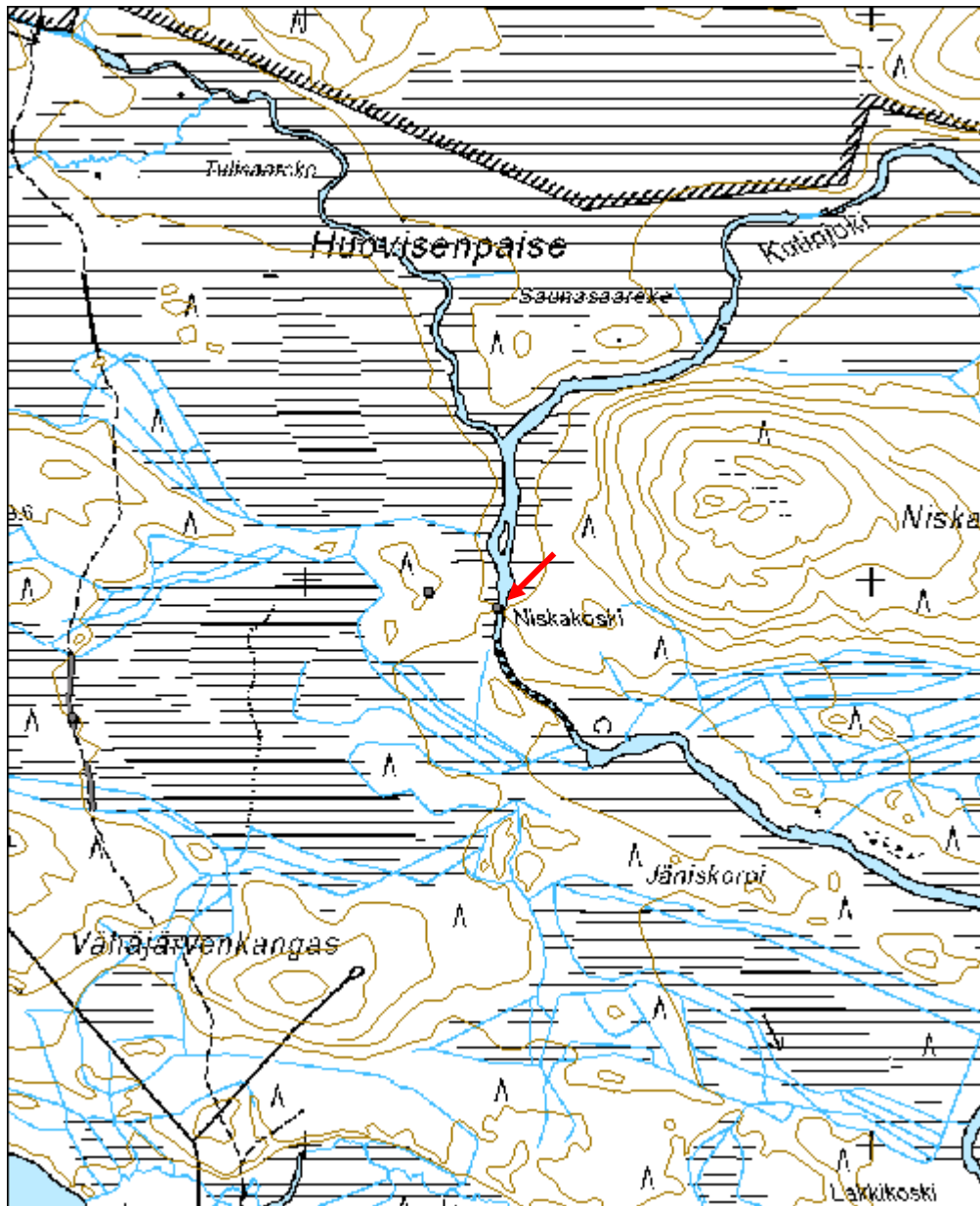


Uittopadon puurakenteita joen länsirannalla.



Uittopadon maavalli joen itärannalla.

Kohdetyyppi:	17 Kivi- ja maarakenteet	Copyright:	© Metsähallitus 2008 © Maanmittauslaitos 1/MML/08
Koordinaatit:	X 7291948, Y 3553338, Z 255	Mittakaava:	1:10000



Niskakoski 3 rakennus jäännös	MH-tunnus: 118253
--------------------------------------	------------------------------

Kohdetyyppi:	9 Valmistuspaikat/työpaikat	Haltija:	151 Metsätalous Pohjanmaa
Ajoitus:	7116 Uusi aika	Ylläpitäjä:	151 Metsätalous Pohjanmaa
Rakentamisvuosi:		Kunta:	832 TAIVALKOSKI
Lukumäärä:	1		

Koordinaattiselitys:		Geometria tuotettu:	4 Gps-mittaus, korjaamaton
Koordinaatit:	X 7291976, Y 3553216, Z 258	Löydöt:	

<i>Taustatiedot</i>
Uusi löytö
<i>Ympäristön kuvaus</i>
Kohde sijaitsee sekametsässä, jossa pääasiallinen puu on mäntyä ja kuusta. Aluskasvillisuus koostuu sammaleesta ja varvuista. Metsän kehitysluokka on uudistuskypsämetsikkö.
<i>Kohteen kuvaus</i>
Paikalla on laudasta rakennettu pieni sauna, jonka katto on romahtanut ja siitä on enää jäljellä lautoja ja huopaa. Oviaukko sijaitsee eteläseinällä ja itäseinällä on pieni ikkuna. Saunan sisällä sen pohjoisseinällä on istuimen/lauteen jäänteet ja kaakkoisnurkassa on kiukaan jäännös. Rakennus on vuorattu haltex-levyllä, jossa on kirjoituksia ja piirroksia. Oven yläpuolelle on kaiverrettu sana Ilmari. Saunan koko on 3,2 x 2,2 m ja sen korkeus ilman kattoa on 2,1 m. Oviaukko on 1,6 m korkea ja 65 cm leveä.
<i>Kohteen rajaus</i>
Kohde rajautuu pistemäisesti näkyvien rajojen mukaan.
<i>Tulkinta</i>
Sauna, joka on mahdollisesti toiminut uittosaunana. Saunasta noin 120 m päässä kaakkoon on suuren uittopadon jäänteet (Reiska-kohde 118245).
<i>Lisätietoja</i>

<i>Toimenpiteet</i>

<i>Tarkastukset</i>
Tila: 3 Toteutettu Laji: 6 Suojeluarvojen tarkastus Tarkastusvuosi: 2010 Tarkastuspvm: 1.7.2010 Tarkastaja: H. Kelola-Mäkeläinen Kuvaus: Taivalkoski kulttuuriperintöinventointi 2010

Viranomais- rekisterinro:		Kunto:	1 Hyvä
Arvotus:	8 Muu suojeluarvo	Olotila:	2 Ei käytössä
Selitys:		Kohteen suojaus:	9 Muu suojeluarvo
Selitys:		Selitys:	
Ympäristön suojaus:	0 Ei määritelty		
Selitys:			

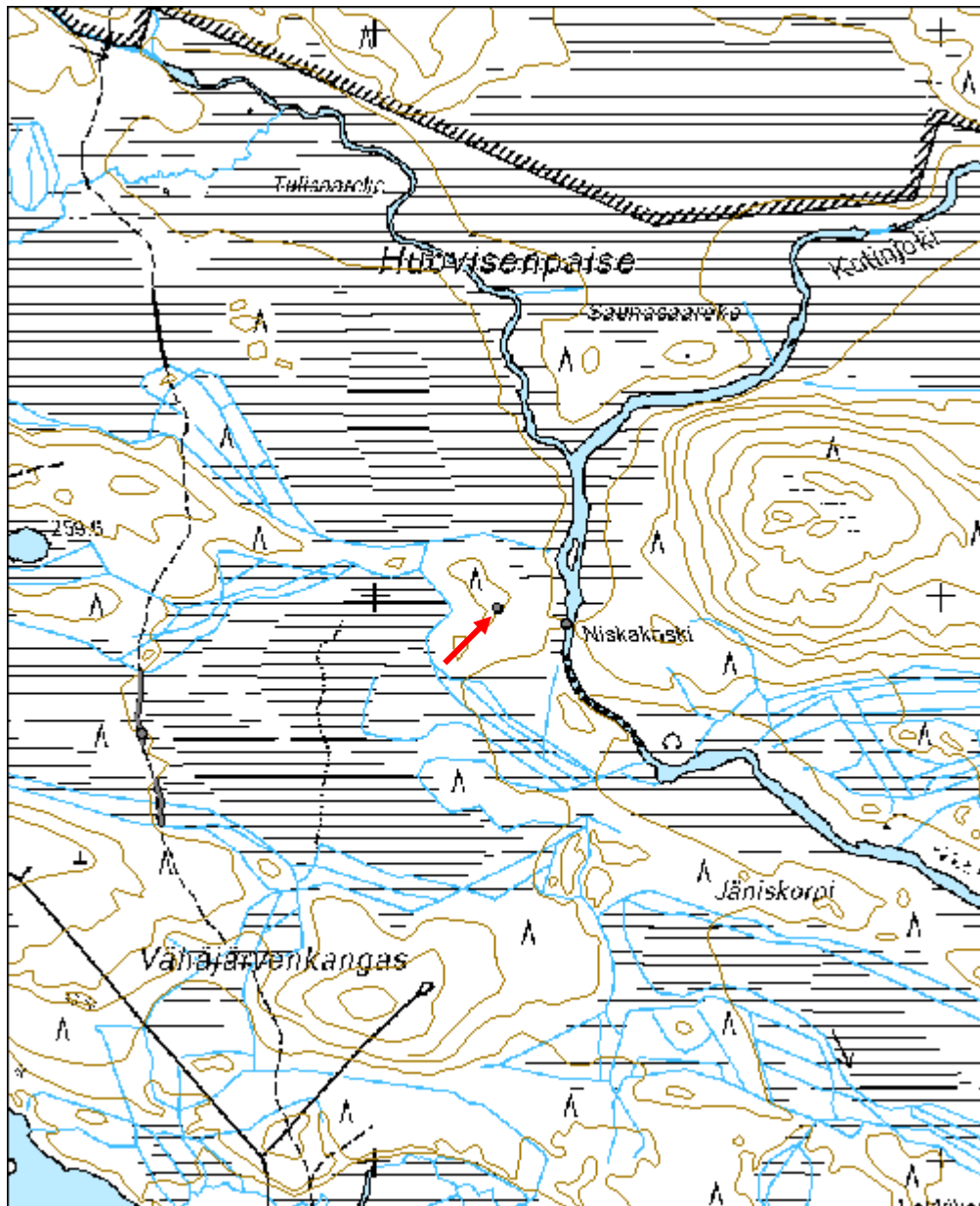


Yleiskuva etelästä.



Yleiskuva kaakosta.

Kohdetyyppi:	9 Valmistuspaikat/työpaikat	Copyright:	© Metsähallitus 2008 © Maanmittauslaitos 1/MML/08
Koordinaatit:	X 7291976, Y 3553216, Z 258	Mittakaava:	1:10000



Vähäjärvi rakennus jäännös	MH-tunnus: 118261
-----------------------------------	------------------------------

Kohdetyyppi:	1 Asuinpaikat	Haltija:	151 Metsätalous Pohjanmaa
Ajoitus:	7116 Uusi aika	Ylläpitäjä:	151 Metsätalous Pohjanmaa
Rakentamisvuosi:		Kunta:	832 TAIVALKOSKI
Lukumäärä:	1		

Koordinaattiselitys:		Geometria tuotettu:	4 Gps-mittaus, korjaamaton
Koordinaatit:	X 7290549, Y 3552552, Z 250	Löydöt:	

<i>Taustatiedot</i>
Uusi löytö
<i>Ympäristön kuvaus</i>
Kohde sijaitsee Vähäjärven etelärannalla noin 20 m järven rannalla olevalta Metsähallituksen kodalta koilliseen. Metsän kehitysluokka on varttunut kasvatusmetsikkö.
<i>Kohteen kuvaus</i>
Paikalla erottuvat kohoumina rakennuksen jäänteiden seinälinjat, jotka ovat peittyneet sammaleeseen ja varpuihin. Rakennuksen keskellä on jäänteitä huopakatosta ja puun palasia. Maassa erottuu lisäksi rakennuksen kurkihirsit. Rakennuksen jäännös on itä-länsisuuntainen ja suorakaiteenmuotoinen. Sen koko on 19 x 7,5 m.
<i>Kohteen raja</i>
Kohde rajautuu pistemäisesti sen näkyvien rajojen mukaan.
<i>Tulkinta</i>
Rakennuksen jäännös
<i>Lisätietoja</i>

<i>Toimenpiteet</i>

<i>Tarkastukset</i>
Tila: 3 Toteutettu Laji: 6 Suojeluarvojen tarkastus Tarkastusvuosi: 2010
Tarkastuspvm: 1.7.2010 Tarkastaja: H. Kelola-Mäkeläinen
Kuvaus: Taivalkoski kulttuuriperintöinventointi 2010

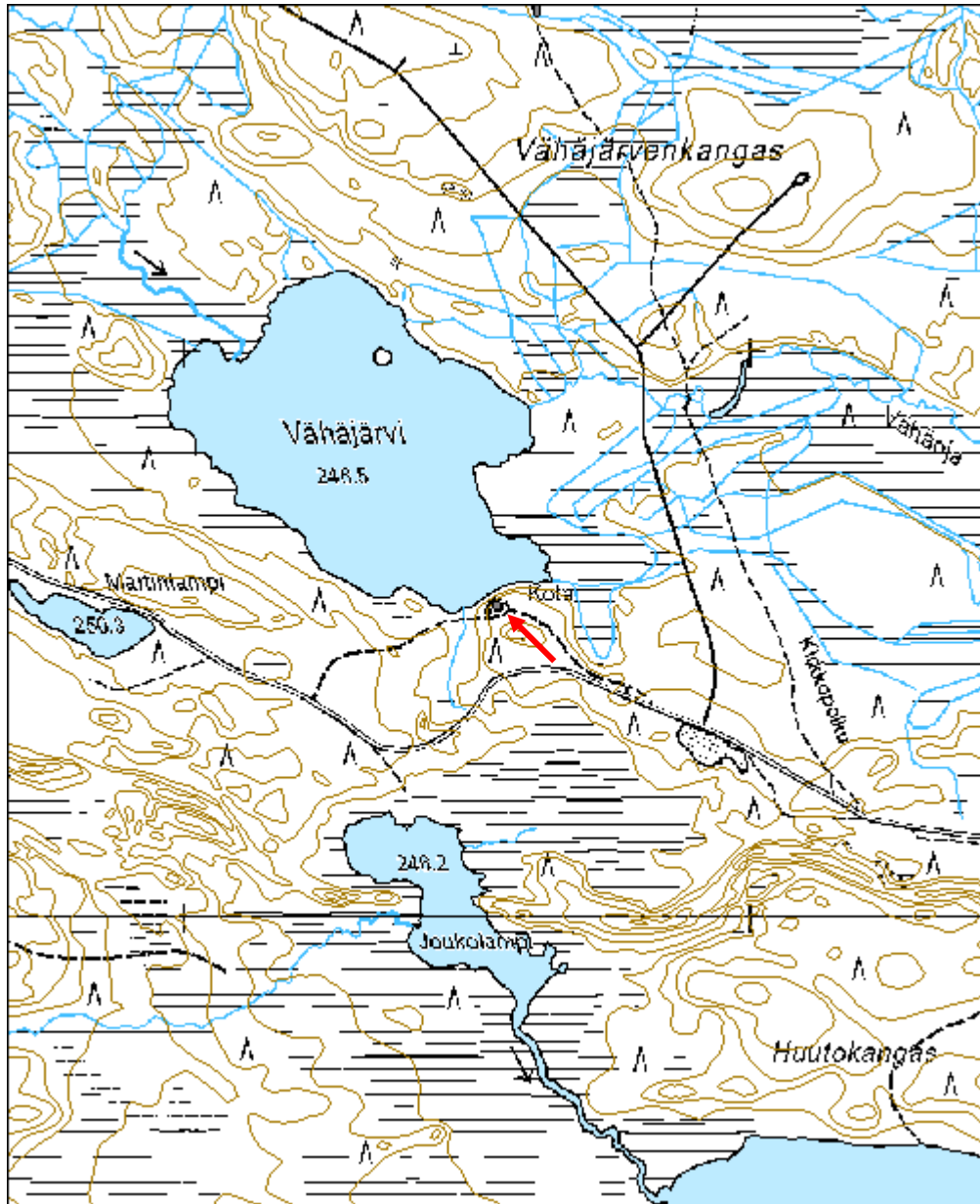
Viranomaisrekisterinro:		Kunto:	3 Huono
Arvotus:	8 Muu suojeluarvo	Olotila:	2 Ei käytössä
Selitys:	Metsänkäytönhistoria	Kohteen suojelu:	9 Muu suojeluarvo
		Selitys:	

Ympäristön suojelu:	0 Ei määritelty
Selitys:	



Yleiskuva kaakosta.

Kohdetyyppi:	1 Asuinpaikat	Copyright:	© Metsähallitus 2008 © Maanmittauslaitos 1/MML/08
Koordinaatit:	X 7290549, Y 3552552, Z 250	Mittakaava:	1:10000



Ylimmäinen Ruuhirimminlampi rakennus jäännös	MH-tunnus: 118344
---	-----------------------------

Kohdetyyppi:	1 Asuinpaikat	Haltija:	151 Metsätalous Pohjanmaa
Ajoitus:	7116 Uusi aika	Ylläpitäjä:	151 Metsätalous Pohjanmaa
Rakentamisvuosi:		Kunta:	832 TAIVALKOSKI
Lukumäärä:	2		

Koordinaattiselitys:		Geometria tuotettu:	4 Gps-mittaus, korjaamaton
Koordinaatit:	X 7285053, Y 3555904, Z 244	Löydöt:	

<i>Taustatiedot</i>
Rakennuksen jäännös 1 on Sutigis-havainto ja rakennuksen jäännös 2 uusi löytö.
<i>Ympäristön kuvaus</i>
Rakennuksen jäännös 1 sijaitsee Ylimmäisen Ruuhirimminlammen lounaisrannalla havumetsässä. Rakennuksen jäännös 2 sijaitsee tästä n. 42 m lounaaseen soiden ja lampien välisellä kankaalla. Metsän kehitysluokka on varttunut kasvatusmetsikkö.
<i>Kohteen kuvaus</i>
Rakennuksen jäännös 1 (x= 3555925, y= 7285088) on jäännöksistä paremmin säilynyt. Korkeimmillaan siitä on jäljellä kahdeksan hirsikertaa. Rakennus on neliskulmainen ja pitkänurkkainen. Hirret on ladottu koirankaulasalvoksin. Eristeenä hirsien välissä on käytetty sammalta. Hirsien päät on sahattu tasaisiksi. Katon peitteenä on ollut huopaa ja oven valmistamisessa on käytetty nauvoja. Oviaukko sijaitsee länsi- ja ikkuna eteläseinällä. Ovi on tipahtanut rakennuksen ulkopuolella ja puinen oven ripa vielä nähtävissä. Rakennuksen koko on 4,8 x 4,6 m. Rakennuksen jäännös 2 (x= 3555900, y= 7285053) on paikoin pahasti maatunut ja sammaleen peitossa. Eniten rakennuksesta on hirsii jäljellä sen nurkissa. Hirsien päät on sahattu ja rakennus on pitkänurkkainen ja hirret on ladottu koirankaulasalvoksin. Seinissä on käytetty sammalta tiivisteinä. Rakennuksessa on ollut huopakatto. Kooltaan rakennus on 8,4 x 10 m. Paikalta ei löytynyt merkkejä uunista. Rakennuksen pohjoisnurkassa on lisäksi jonkinlaisen telineen jäännös, kenties poromiesten jäljiltä. Sen lisäksi pohjois- ja eteläpuolilla on parin metrin päässä seinästä soikea ja pyöreä kaivanto.
<i>Kohteen rajaus</i>
Kohde rajautuu pistemäisesti näkyvien rajojen mukaan. Gps-piste on otettu rakennusten keskeltä.
<i>Tulkinta</i>
Rakennusten jäänteitä
<i>Lisätietoja</i>
<i>Toimenpiteet</i>

--

Tarkastukset

Tila: 3 Toteutettu Laji: 6 Suojeluarvojen tarkastus Tarkastusvuosi: 2010
 Tarkastuspvm: 2.7.2010 Tarkastaja: H. Kelola-Mäkeläinen
 Kuvaus: Taivalkoski kulttuuriperintöinventointi 2010

Viranomais- rekisterinro:		Kunto:	2 Keskinertainen
Arvotus:	8 Muu suojeluarvo	Olotila:	2 Ei käytössä
Selitys:	Metsänkätönhistoria	Kohteen suojelu:	9 Muu suojeluarvo
		Selitys:	

Ympäristön suojelu:	0 Ei määritelty
Selitys:	



Rakennus jäännös 1 yleiskuva lännestä.

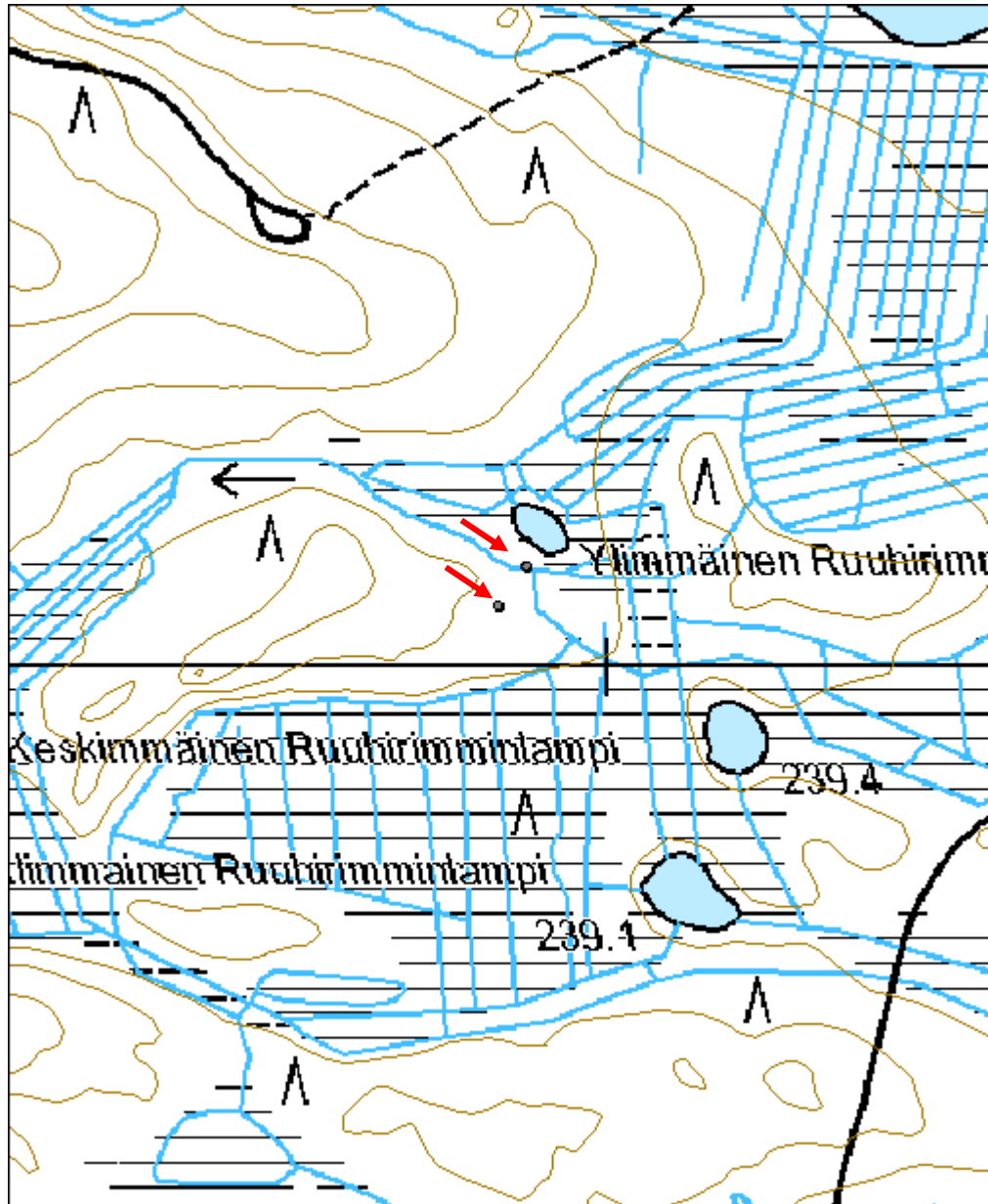


Rakennuksen2 pohjoispään teline lännestä.



Rakennus jäännös 2, pohjoisnurkka.

Kohdetyyppi:	1 Asuinpaikat	Copyright:	© Metsähallitus 2008 © Maanmittauslaitos 1/MML/08
Koordinaatit:	X 7285053, Y 3555904, Z 244	Mittakaava:	1:5000



Särki-Salminen pilkkapuu	MH-tunnus: 118561
---------------------------------	------------------------------

Kohdetyyppi:	99 Muu/määrittelemätön	Haltija:	151 Metsätalous Pohjanmaa
Ajoitus:	7116 Uusi aika	Ylläpitäjä:	151 Metsätalous Pohjanmaa
Rakentamisvuosi:		Kunta:	832 TAIVALKOSKI
Lukumäärä:	1		

Koordinaattiselitys:		Geometria tuotettu:	4 Gps-mittaus, korjaamaton
Koordinaatit:	X 7298876, Y 3572841, Z 247	Löydöt:	

<i>Taustatiedot</i>
Mauno Tynin tiedonanto
<i>Ympäristön kuvaus</i>
Kohde sijaitsee avohakkuualueen laidalla suon reunassa. Paikalla on kapea puusto kaistale, jossa kasvaa koivuja, kuusia ja mäntyjä. Metsän kehitysluokka on taimikko.
<i>Kohteen kuvaus</i>
Suon laidassa olevaan mäntyyn on sen eteläpuolelle tehty kirveellä viivamainen pilkka. Puu on voinut toimia reittimerkkinä suon yli menevässä polussa.
<i>Kohteen rajaus</i>
Kohde rajautuu pistemäisesti.
<i>Tulkinta</i>
Pilkkapuu.
<i>Lisätietoja</i>

<i>Toimenpiteet</i>

<i>Tarkastukset</i>
Tila: 3 Toteutettu Laji: 6 Suojeluarvojen tarkastus Tarkastusvuosi: 2010 Tarkastuspvm: 13.7.2010 Tarkastaja: H. Kelola-Mäkeläinen Kuvaus: Taivalkoski kulttuuriperintöinventointi 2010

Viranomaisrekisterinro:		Kunto:	1 Hyvä
		Olotila:	2 Ei käytössä
Arvotus:	8 Muu suojeluarvo	Kohteen suojelu:	9 Muu suojeluarvo

Selitys:	Selitys:
Ympäristön suojelu:	0 Ei määritelty
Selitys:	



Yleiskuva lounaasta.



Puun eteläpuolella oleva pilkka.

Kohdetyyppi:	99 Muu/määrittelemätön	Copyright:	© Metsähallitus 2008 © Maanmittauslaitos 1/MML/08
Koordinaatit:	X 7298876, Y 3572841, Z 247	Mittakaava:	1:10000



Kaupinmutka 1 rakennus jäännös	MH-tunnus: 118983
---------------------------------------	------------------------------

Kohdetyyppi:	1 Asuinpaikat	Haltija:	151 Metsätalous Pohjanmaa
Ajoitus:	7116 Uusi aika	Ylläpitäjä:	151 Metsätalous Pohjanmaa
Rakentamisvuosi:		Kunta:	832 TAIVALKOSKI
Lukumäärä:	1		

Koordinaattiselitys:		Geometria tuotettu:	4 Gps-mittaus, korjaamaton
Koordinaatit:	X 7286918, Y 3567332, Z 222	Löydöt:	

<i>Taustatiedot</i>
Armas Tynin tiedonanto
<i>Ympäristön kuvaus</i>
Kohde sijaitsee mäntykankaalla Kostonjoen itärannalla rantaterassin päällä. Vieressä on sorakuoppa, jonka kohdalla on kivikautinen asuinpaikka (Reiska-nro 118881). Metsän kehitysluokka on varttunut kasvatusmetsikkö.
<i>Kohteen kuvaus</i>
Paikalla on osin tuhoutuneen suorakaiteenmuotoisen rakennuksen jäännös. Rakennuksesta on jäljellä alin hirsikerta, joka on peittynyt sammaleella ja varvuilla. Rakennuksen eteläpää on tuhoutunut soranoton yhteydessä. Itäisen ja läntisen seinälinjan vieressä rakennuksen sisällä on kolmen kuopan rivit. Rakennuksen koko on 8,5 x 9 m.
<i>Kohteen rajaus</i>
Kohde rajautuu pistemäisesti näkyvien rajojen mukaan.
<i>Tulkinta</i>
Rakennuksen jäännös
<i>Lisätietoja</i>
Museoviraston arkisto: Sarkkinen, M. 1999 Taivalkoski inventointi

<i>Toimenpiteet</i>

<i>Tarkastukset</i>
Tila: 3 Toteutettu Laji: 6 Suojeluarvojen tarkastus Tarkastusvuosi: 2010
Tarkastuspvm: 15.7.2010 Tarkastaja: H. Kelola-Mäkeläinen
Kuvaus: Taivalkoski kulttuuriperintöinventointi 2010

Viranomaisrekisterinro:	Kunto: 2 Keskinertainen
--------------------------------	--------------------------------

Arvotus:	8 Muu suojeluarvo	Olotila:	2 Ei käytössä
Selitys:		Kohteen suojelu:	9 Muu suojeluarvo
Selitys:		Selitys:	
Ympäristön suojelu:	0 Ei määritelty		
Selitys:			

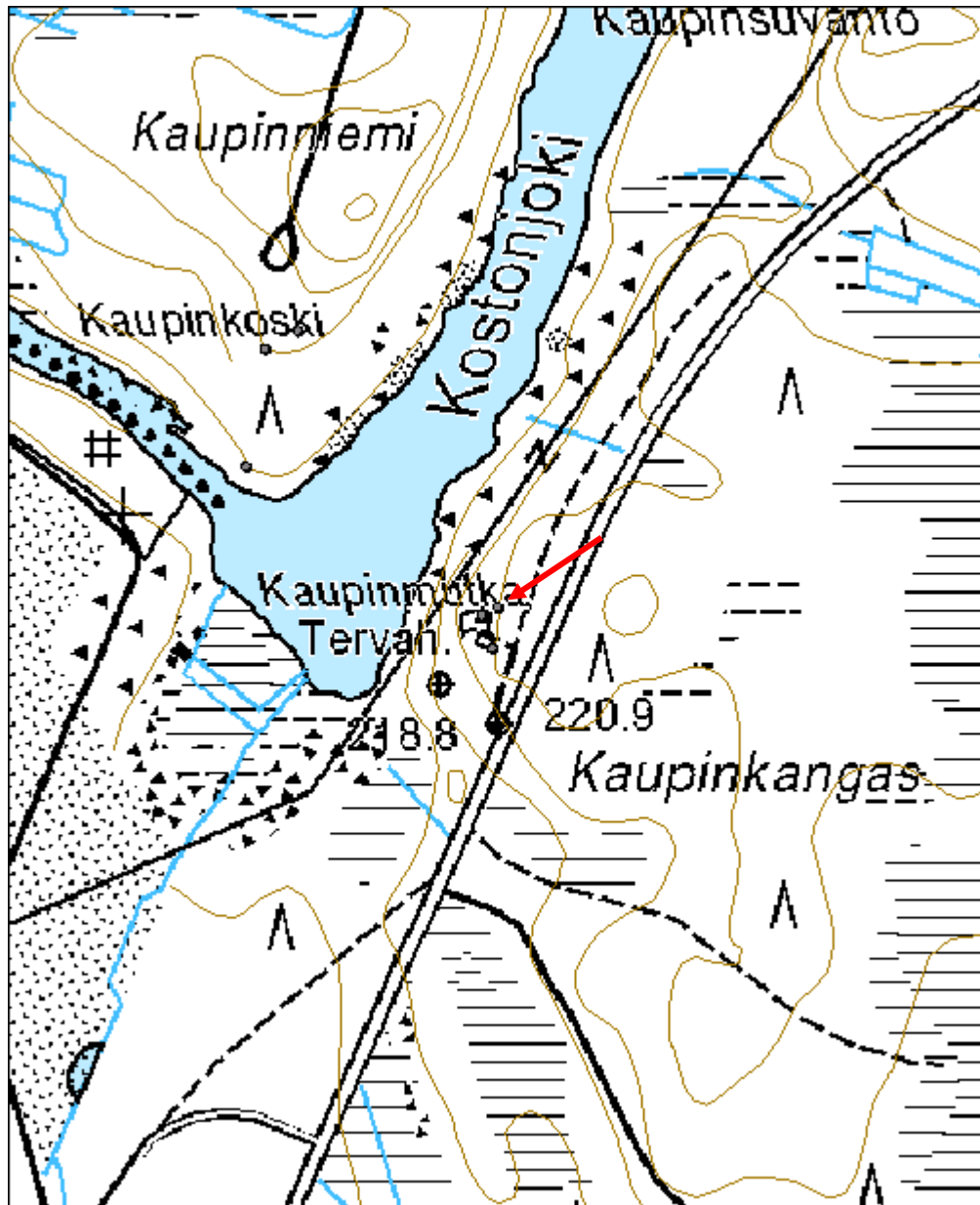


Rakennuksen pohjoiskulma ja kuopparivi.



Yleiskuva lännestä.

Kohdetyyppi:	1 Asuinpaikat	Copyright:	© Metsähallitus 2008 © Maanmittauslaitos 1/MML/08
Koordinaatit:	X 7286918, Y 3567332, Z 222	Mittakaava:	1:5000



Kaikoviita kivistykkiö	MH-tunnus: 119003
-------------------------------	------------------------------

Kohdetyyppi:	17 Kivi- ja maarakenteet	Haltija:	151 Metsätalous Pohjanmaa
Ajoitus:	7116 Uusi aika	Ylläpitäjä:	151 Metsätalous Pohjanmaa
Rakentamisvuosi:		Kunta:	832 TAIVALKOSKI
Lukumäärä:	1		

Koordinaattiselitys:		Geometria tuotettu:	4 Gps-mittaus, korjaamaton
Koordinaatit:	X 7286380, Y 3569099, Z 268	Löydöt:	

<i>Taustatiedot</i>
Mauno Tynin tiedonanto
<i>Ympäristön kuvaus</i>
Kohde sijaitsee avohakkuualueen ja tien välisellä mäntyä kasvavalla metsäkaistaleella n. 10 m avohakkuualueen laidasta itään. Paikalla kasvaa myös joitakin nuoria koivuja ja katajia. Aluskasvillisuus koostuu varvuista ja sammaleesta.
<i>Kohteen kuvaus</i>
Paikalla on isoista ja keskikokoisista kivistä kasattu kasa. Kivien välissä on hiekkaa. Osa kivistä on peittynyt sammaleella ja varvuilla. Kasa on tehty isomman silmäkiven viereen. Kivet eivät ole palaneita. Kasan halkaisija on 1,8 m.
<i>Kohteen raja</i>
Kohde rajautuu pistemäisesti näkyvien rajojen mukaan.
<i>Tulkinta</i>
Kivikasa
<i>Lisätietoja</i>

<i>Toimenpiteet</i>

<i>Tarkastukset</i>
Tila: 3 Toteutettu Laji: 6 Suojeluarvojen tarkastus Tarkastusvuosi: 2010 Tarkastuspvm: 15.7.2010 Tarkastaja: H. Kelola-Mäkeläinen Kuvaus: Taivalkoski kulttuuriperintöinventointi 2010

Viranomaisrekisterinro:	Kunto: 1 Hyvä
	Olotila: 2 Ei käytössä

Arvotus:	8 Muu suojeluarvo	Kohteen suojelu:	9 Muu suojeluarvo
Selitys:		Selitys:	
Ympäristön suojelu:	0 Ei määritelty		
Selitys:			

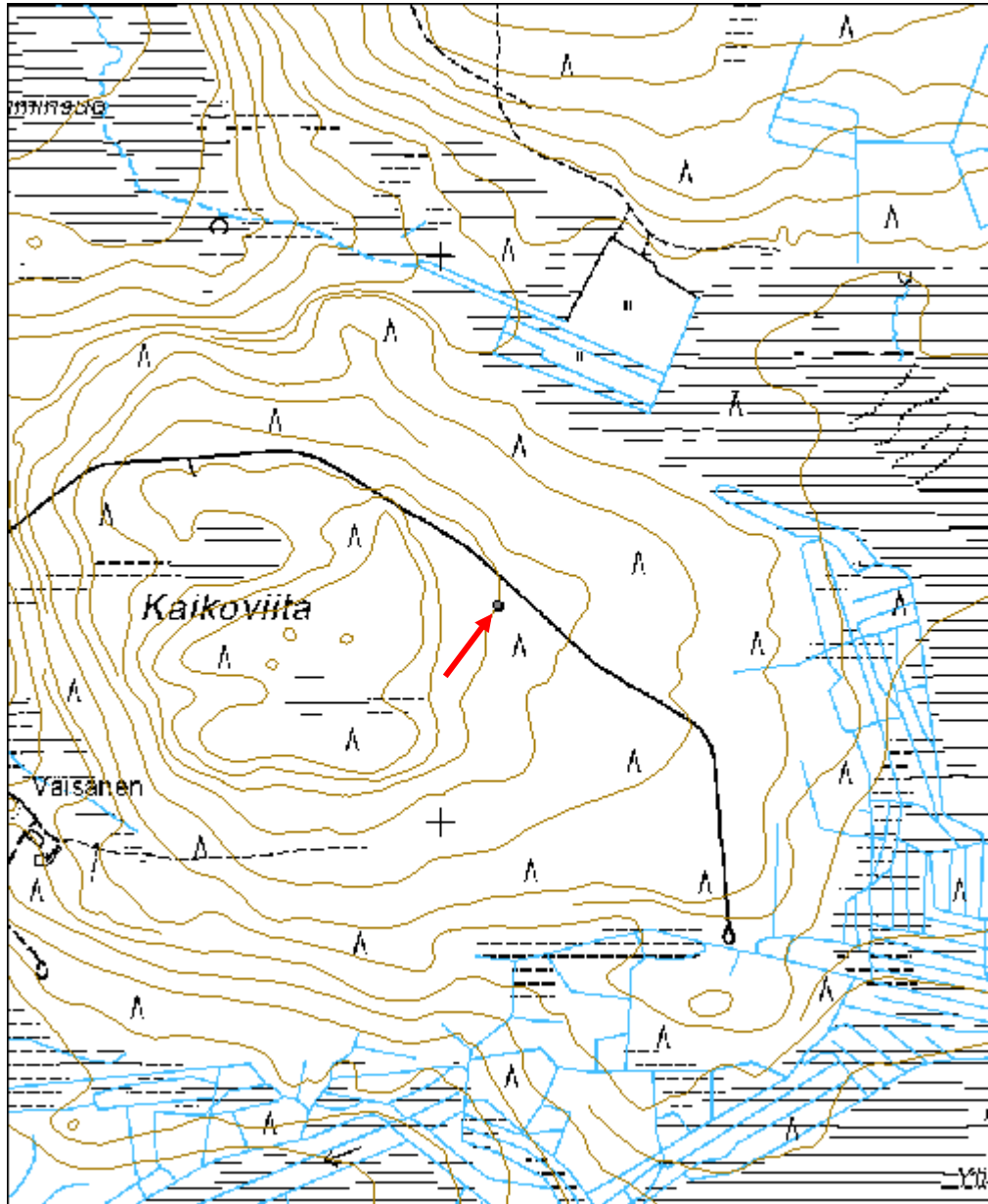


Yleiskuva idästä.



Yleiskuva pohjoisesta.

Kohdetyyppi:	17 Kivi- ja maarakenteet	Copyright:	© Metsähallitus 2008 © Maanmittauslaitos 1/MML/08
Koordinaatit:	X 7286380, Y 3569099, Z 268	Mittakaava:	1:10000



Taivalkoski rakennus jäännös	MH-tunnus: 119042
-------------------------------------	------------------------------

Kohdetyyppi:	1 Asuinpaikat	Haltija:	151 Metsätalous Pohjanmaa
Ajoitus:	7116 Uusi aika	Ylläpitäjä:	151 Metsätalous Pohjanmaa
Rakentamisvuosi:		Kunta:	832 TAIVALKOSKI
Lukumäärä:	2		

Koordinaattiselitys:		Geometria tuotettu:	4 Gps-mittaus, korjaamaton
Koordinaatit:	X 7284173, Y 3568691, Z 211	Löydöt:	

<i>Taustatiedot</i>
Armas Tynin tiedonanto
<i>Ympäristön kuvaus</i>
Kohteet sijaitsevat niittymäisellä aukiolla kangasmetsässä joen rannalla. Aukiolla kasvaa koivuja ja muutamia kuusia ja mäntyjä sekä katajaa. Metsän kehitysluokka on vartunut kasvatusmetsikkö.
<i>Kohteen kuvaus</i>
Paikalla on kaksi rakennuksen jäännöstä. Näistä jäännös 1 erottuu maastosta suorakaiteenmuotoisena sammaleen ja heinän peittämänä kohoumana. Seinälinjojen sisäpuolella on nurkissa kaivannot. Eteläkulmassa on näkyvissä sahattu hirrenpää. Merkkejä tulisijasta ei löytynyt. Rakennuksen jäännöksen koko on 8,6 x 16,7 m. Jäännös 2 sijaitsee 35 m länteen jäännöksestä 1 aivan joen rannalla. Näkyvissä on epämääräinen seinälinja ja muutamia hirsiiä. Hirsien päät on sahattu. Lisäksi paikalla on kivikasa, joka viittaa rakennuksen mahdollisesti olleen sauna.
<i>Kohteen rajaus</i>
Kohde rajautuu pistemäisesti näkyvien rajojen mukaan. GPS-pisteet on otettu jäännösten keskeltä.
<i>Tulkinta</i>
Armas Tynin tietojen mukaan paikalla on asuttu 1940-luvulla ja jäänteet ovat peräisin näistä rakennuksista.
<i>Lisätietoja</i>

<i>Toimenpiteet</i>

<i>Tarkastukset</i>
Tila: 3 Toteutettu Laji: 6 Suojeluarvojen tarkastus Tarkastusvuosi: 2010 Tarkastuspv: 15.7.2010 Tarkastaja: H. Kelola-Mäkeläinen

Kuvaus: Taivalkoski kulttuuriperintöinventointi 2010

Viranomais- rekisterinro:		Kunto:	2 Kesinkertainen
Arvotus:	8 Muu suojeluarvo	Olotila:	2 Ei käytössä
Selitys:	Metsänkätönhistoria	Kohteen suojaus:	9 Muu suojeluarvo
Selitys:		Selitys:	
Ympäristön suojaus:	0 Ei määritelty		
Selitys:			

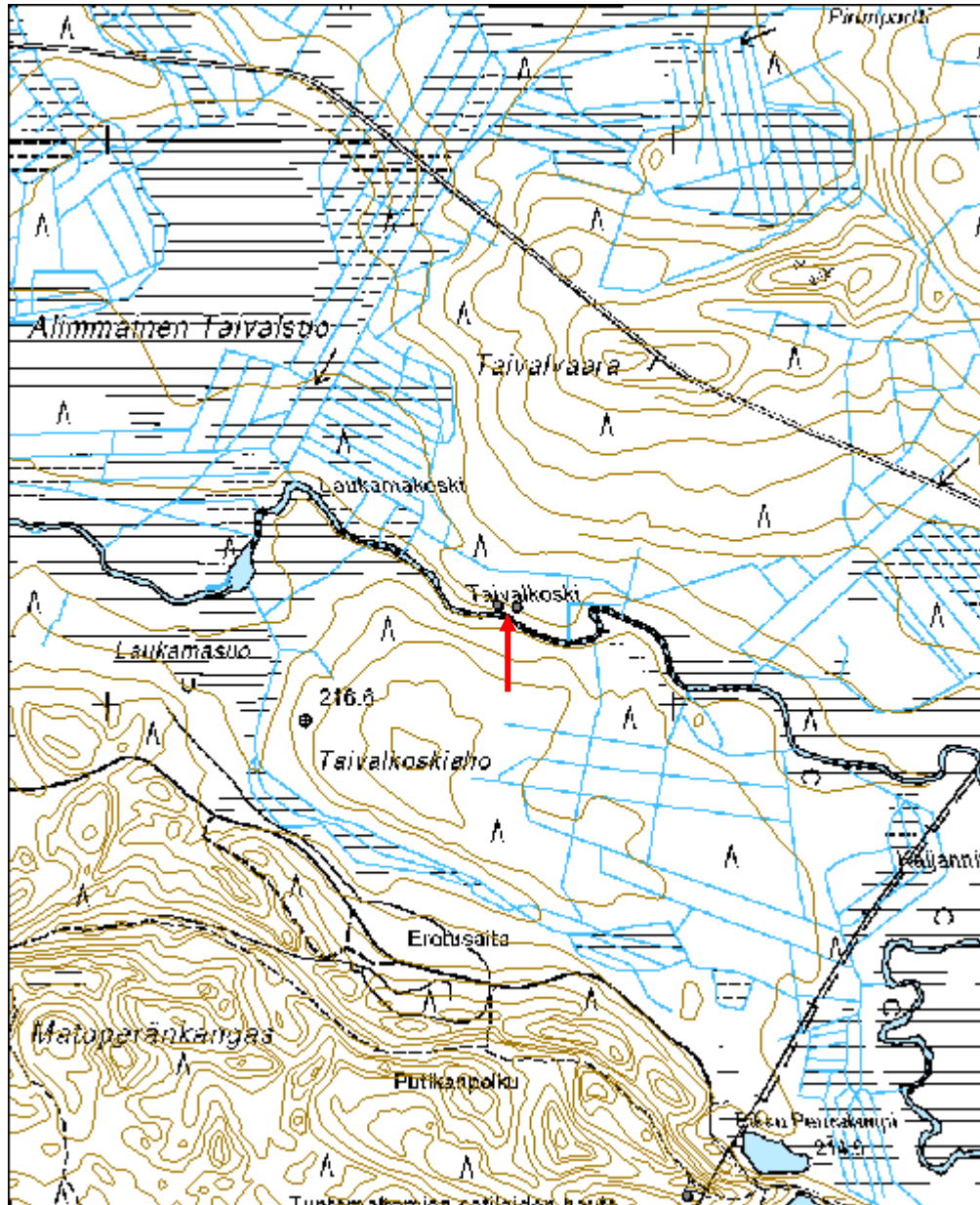


Yleiskuva rakennuksen jäänteestä 1 idästä.



Yleiskuva rakennuksen jäänteestä 2 lännestä.

Kohdetyyppi:	1 Asuinpaikat	Copyright:	© Metsähallitus 2008 © Maanmittauslaitos 1/MML/08
Koordinaatit:	X 7284173, Y 3568691, Z 211	Mittakaava:	1:10000



Konttivaara parkkauspukki	MH-tunnus: 119262
----------------------------------	------------------------------

Kohdetyyppi:	9 Valmistuspaikat/työpaikat	Haltija:	151 Metsätalous Pohjanmaa
Ajoitus:	7116 Uusi aika	Ylläpitäjä:	151 Metsätalous Pohjanmaa
Rakentamisvuosi:		Kunta:	832 TAIVALKOSKI
Lukumäärä:	2		

Koordinaattiselitys:		Geometria tuotettu:	4 Gps-mittaus, korjaamaton
Koordinaatit:	X 7276286, Y 3585703, Z 253	Löydöt:	

<i>Taustatiedot</i>
Uusi löytö
<i>Ympäristön kuvaus</i>
Kohde sijaitsee suon kaakkoislaidalla olevalla hiekkakankaalla, jossa kasvaa sekametsää. Metsän kehitysluokka on uudistuskypsämetsikkö.
<i>Kohteen kuvaus</i>
Paikalla on kaksi kolmijalkaista puurimoista ja nauloista tehtyä parkkauspukkia. Selässä on veistetty ura puun paikallaan pysymistä varten.
<i>Kohteen rajausta</i>
Kohde rajautuu pistemäisesti näkyvien rajojen mukaan.
<i>Tulkinta</i>
Parkkauspukkeja
<i>Lisätietoja</i>

<i>Toimenpiteet</i>

<i>Tarkastukset</i>
Tila: 3 Toteutettu Laji: 6 Suojeluarvojen tarkastus Tarkastusvuosi: 2010 Tarkastuspvm: 26.7.2010 Tarkastaja: H. Kelola-Mäkeläinen Kuvaus: Taivalkoski kulttuuriperintöinventointi 2010

Viranomaisrekisterinro:		Kunto:	1 Hyvä
		Olotila:	2 Ei käytössä
Arvotus:	8 Muu suojeluarvo	Kohteen	9 Muu suojeluarvo

Selitys:	Metsänkätöhistoria	suojelu:
Selitys:		Selitys:
Ympäristön suojelu:	99 Muu suojeluarvoa sisältävä alue	
Selitys:	Retkeilyalue	



Yleiskuva lounaasta.

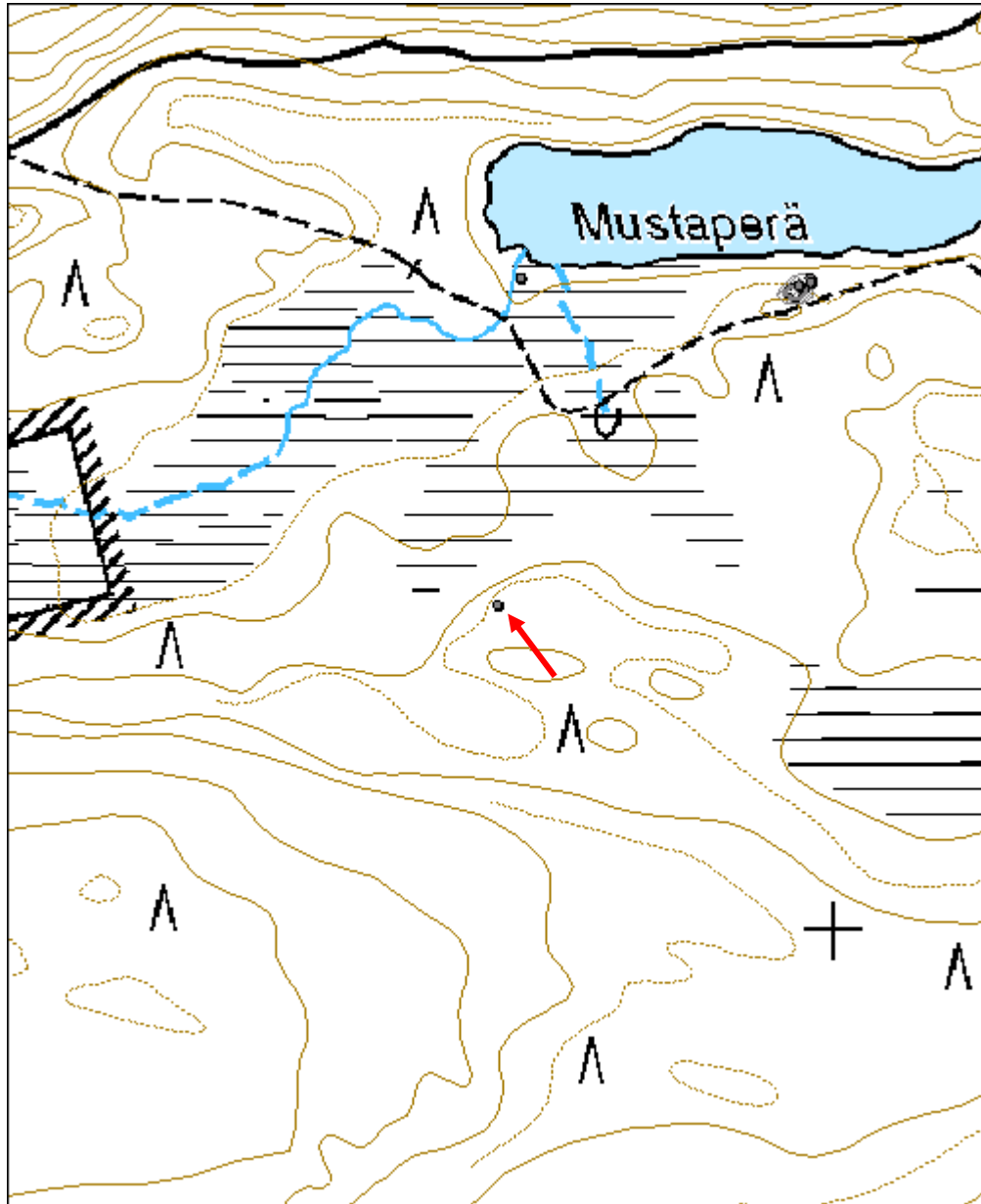


Yksityiskohtakuva jalasta.



Yksityiskohtakuva selästä.

Kohdetyyppi:	9 Valmistuspaikat/työpaikat	Copyright:	© Metsähallitus 2008 © Maanmittauslaitos 1/MML/08
Koordinaatit:	X 7276286, Y 3585703, Z 253	Mittakaava:	1:5000



Valkeisenharju ylityspaikka	MH-tunnus: 119341
------------------------------------	------------------------------

Kohdetyyppi:	99 Muu/määrittelemätön	Haltija:	151 Metsätalous Pohjanmaa
Ajoitus:	7116 Uusi aika	Ylläpitäjä:	151 Metsätalous Pohjanmaa
Rakentamisvuosi:		Kunta:	832 TAIVALKOSKI
Lukumäärä:	1		

Koordinaattiselitys:		Geometria tuotettu:	4 Gps-mittaus, korjaamaton
Koordinaatit:	X 7276575, Y 3585723, Z 239	Löydöt:	

<i>Taustatiedot</i>
Uusi löytö
<i>Ympäristön kuvaus</i>
Kohde sijaitsee Mustaperän lounaisnurkassa suon ja pienen ojan välissä.
<i>Kohteen kuvaus</i>
Paikalla on pyöreistä puista tehty silta/ylityspaikka. Ainakin kahdeksan puuta vielä näkyvissä. Puut on laitettu pituussuunnassa ojan yli, kummassakin päässä on pystypuut merkkinä. Sillan leveys on n. 4 m.
<i>Kohteen rajaus</i>
Kohde rajautuu pistemäisesti näkyvien rajojen mukaan.
<i>Tulkinta</i>
Silta, jota on luultavasti käytetty ajoneuvolla ylittämiseen. Suo on ollut joskus niittynä.
<i>Lisätietoja</i>

<i>Toimenpiteet</i>

<i>Tarkastukset</i>
Tila: 3 Toteutettu Laji: 6 Suojeluarvojen tarkastus Tarkastusvuosi: 2010
Tarkastuspvm: 26.7.2010 Tarkastaja: H. Kelola-Mäkeläinen
Kuvaus: Taivalkoski kulttuuriperintöinventointi 2010

Viranomaisrekisterinro:		Kunto:	1 Hyvä
		Olotila:	2 Ei käytössä
Arvotus:	8 Muu suojeluarvo	Kohteen suojelu:	9 Muu suojeluarvo

Selitys:	Selitys:
Ympäristön suojelu:	99 Muu suojeluarvoa sisältävä alue
Selitys:	Retkeilyalue

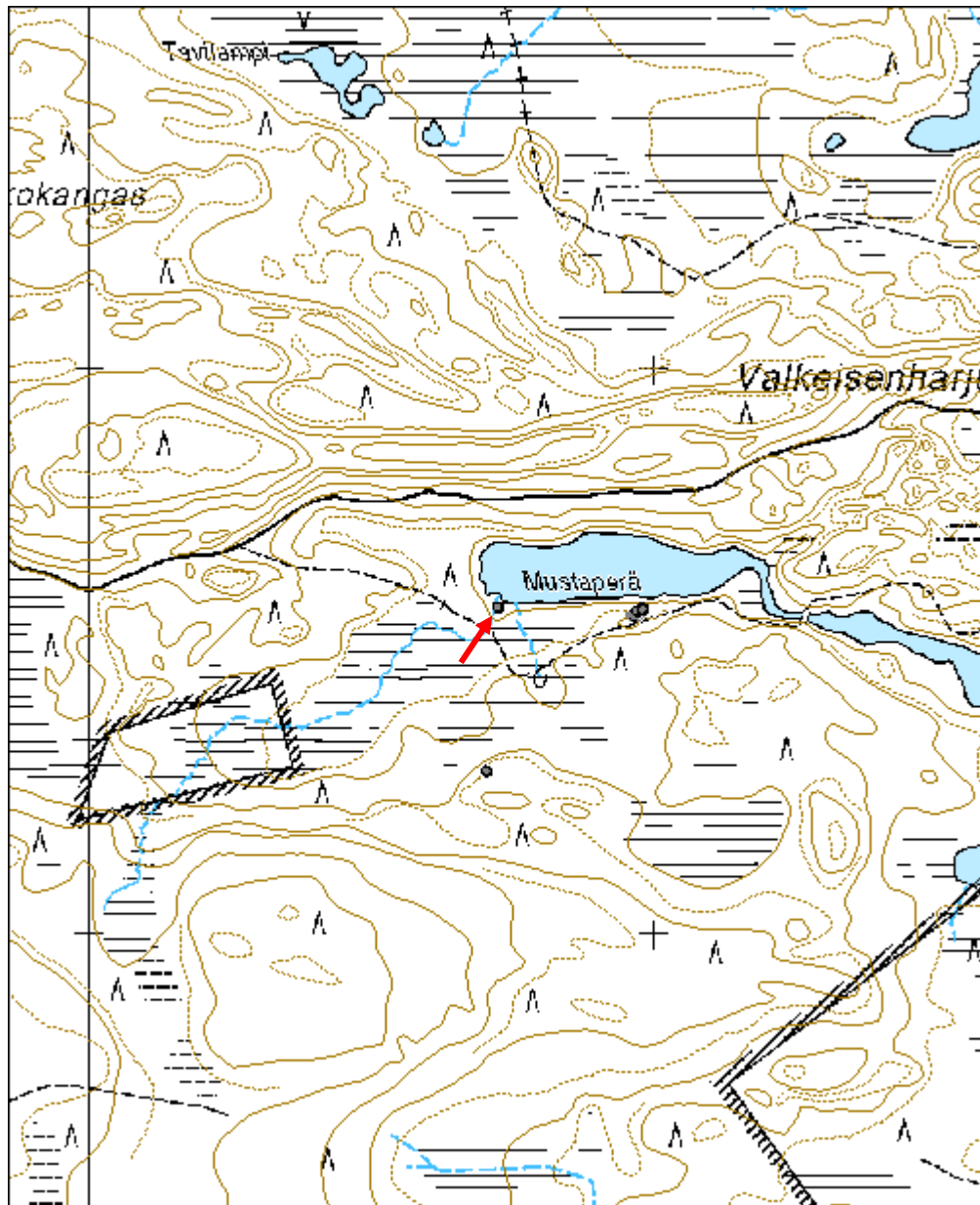


Yleiskuva etelästä.



Yleiskuva lännestä.

Kohdetyyppi:	99 Muu/määrittelemätön	Copyright:	© Metsähallitus 2008 © Maanmittauslaitos 1/MML/08
Koordinaatit:	X 7276575, Y 3585723, Z 239	Mittakaava:	1:10000



Valkeisenoja uuttu	MH-tunnus: 119402
---------------------------	------------------------------

Kohdetyyppi:	9 Valmistuspaikat/työpaikat	Haltija:	151 Metsätalous Pohjanmaa
Ajoitus:	7116 Uusi aika	Ylläpitäjä:	151 Metsätalous Pohjanmaa
Rakentamisvuosi:		Kunta:	832 TAIVALKOSKI
Lukumäärä:	1		

Koordinaattiselitys:		Geometria tuotettu:	4 Gps-mittaus, korjaamaton
Koordinaatit:	X 7275420, Y 3587988, Z 239	Löydöt:	

<i>Taustatiedot</i>
Uusi löytö
<i>Ympäristön kuvaus</i>
Kohde sijaitsee hiekkatörmällä kuusta ja mäntyä kasvavassa metsässä aivan hiekkatien laidassa.
<i>Kohteen kuvaus</i>
Paikalla on kelo, jonka luoteislaidalle on veistetty ja koverrettu kirveellä neliönmuotoinen n. 12 x 10 cm kokoinen aukko. Aukko on noin metrin korkeudella maasta. Puussa sen pohjoislaidalla aukosta yläviistoon on mahdollinen pilkka.
<i>Kohteen rajaus</i>
Kohde rajautuu pistemäisesti sen näkyvien rajojen mukaan.
<i>Tulkinta</i>
Kohde on uuttu eli puuhun koverrettu linnunpönttö, jota on käytetty telkän munittamiseen.
<i>Lisätietoja</i>

<i>Toimenpiteet</i>

<i>Tarkastukset</i>
Tila: 3 Toteutettu Laji: 6 Suojeluarvojen tarkastus Tarkastusvuosi: 2010 Tarkastuspvm: 27.7.2010 Tarkastaja: H. Kelola-Mäkeläinen Kuvaus: Taivalkoski kulttuuriperintöinventointi 2010

Viranomaisrekisterinro:	Kunto: 1 Hyvä
	Olotila: 2 Ei käytössä

Arvotus:	8 Muu suojeluarvo	Kohteen suojelu:	9 Muu suojeluarvo
Selitys:		Selitys:	

Ympäristön suojelu:	99 Muu suojeluarvoa sisältävä alue
Selitys:	Retkeilyalue

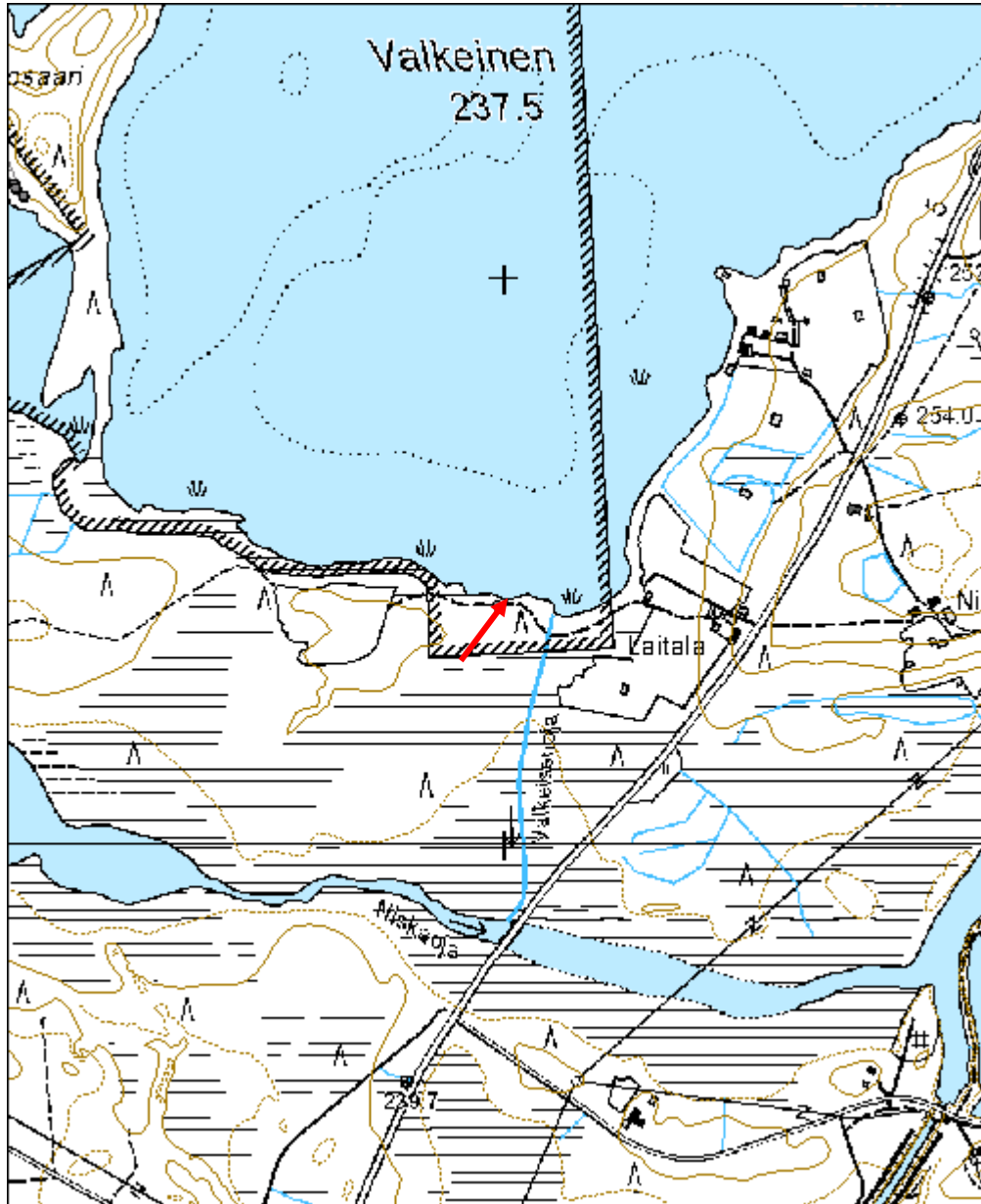


Yleiskuva lännestä.



Yksityiskohtakuva kirveellä veistetyistä kolosta.

Kohdetyyppi:	9 Valmistuspaikat/työpaikat	Copyright:	© Metsähallitus 2008 © Maanmittauslaitos 1/MML/08
Koordinaatit:	X 7275420, Y 3587988, Z 239	Mittakaava:	1:10000



Kivikkolammit niittylato jäännös	MH-tunnus: 119403
---	------------------------------

Kohdetyyppi:	9 Valmistuspaikat/työpaikat	Haltija:	151 Metsätalous Pohjanmaa
Ajoitus:	7116 Uusi aika	Ylläpitäjä:	151 Metsätalous Pohjanmaa
Rakentamisvuosi:		Kunta:	832 TAIVALKOSKI
Lukumäärä:	1		

Koordinaattiselitys:		Geometria tuotettu:	4 Gps-mittaus, korjaamaton
Koordinaatit:	X 7276899, Y 3584095, Z 252	Löydöt:	

<i>Taustatiedot</i>
Mauno Tynin tiedonanto
<i>Ympäristön kuvaus</i>
Kohde sijaitsee Kivikkokankaan ja Kivikkokumpujen välisellä suoalueella.
<i>Kohteen kuvaus</i>
Paikalla on pyöreistä hirsistä tehdyn neliskanttisen ladon jäännös. Pohjoisseinällä lukee 1941 tai 1944 Martta Ru... sekä muita nimikirjaimia, jotka peittyvät romahtaneen kattoparrun alle. Hirsikertoja on korkeimmillaan jäljellä 10. Hirsien päät on sahattu ja veistetty kirveellä. Katto on tehty lankuista ja se on romahtanut ladon sisälle. Oviaukko sijaitsee kaakkoislaidalla. Rakennus on pitkänurkkainen ja oviaukon ympärillä on nauvoja.
<i>Kohteen rajaus</i>
Kohde rajautuu pistemäisesti näkyvien rajojen mukaan.
<i>Tulkinta</i>
Niittylato
<i>Lisätietoja</i>

<i>Toimenpiteet</i>

<i>Tarkastukset</i>
Tila: 3 Toteutettu Laji: 6 Suojeluarvojen tarkastus Tarkastusvuosi: 2010 Tarkastuspvm: 27.7.2010 Tarkastaja: H. Kelola-Mäkeläinen Kuvaus: Taivalkoski kulttuuriperintöinventointi 2010

Viranomaisrekisterinro:	Kunto: 1 Hyvä
--------------------------------	----------------------

Arvotus:	8 Muu suojeluarvo	Olotila:	2 Ei käytössä
Selitys:		Kohteen suojelu:	9 Muu suojeluarvo
		Selitys:	

Ympäristön suojelu:	99 Muu suojeluarvoa sisältävä alue
Selitys:	Retkeilyalue

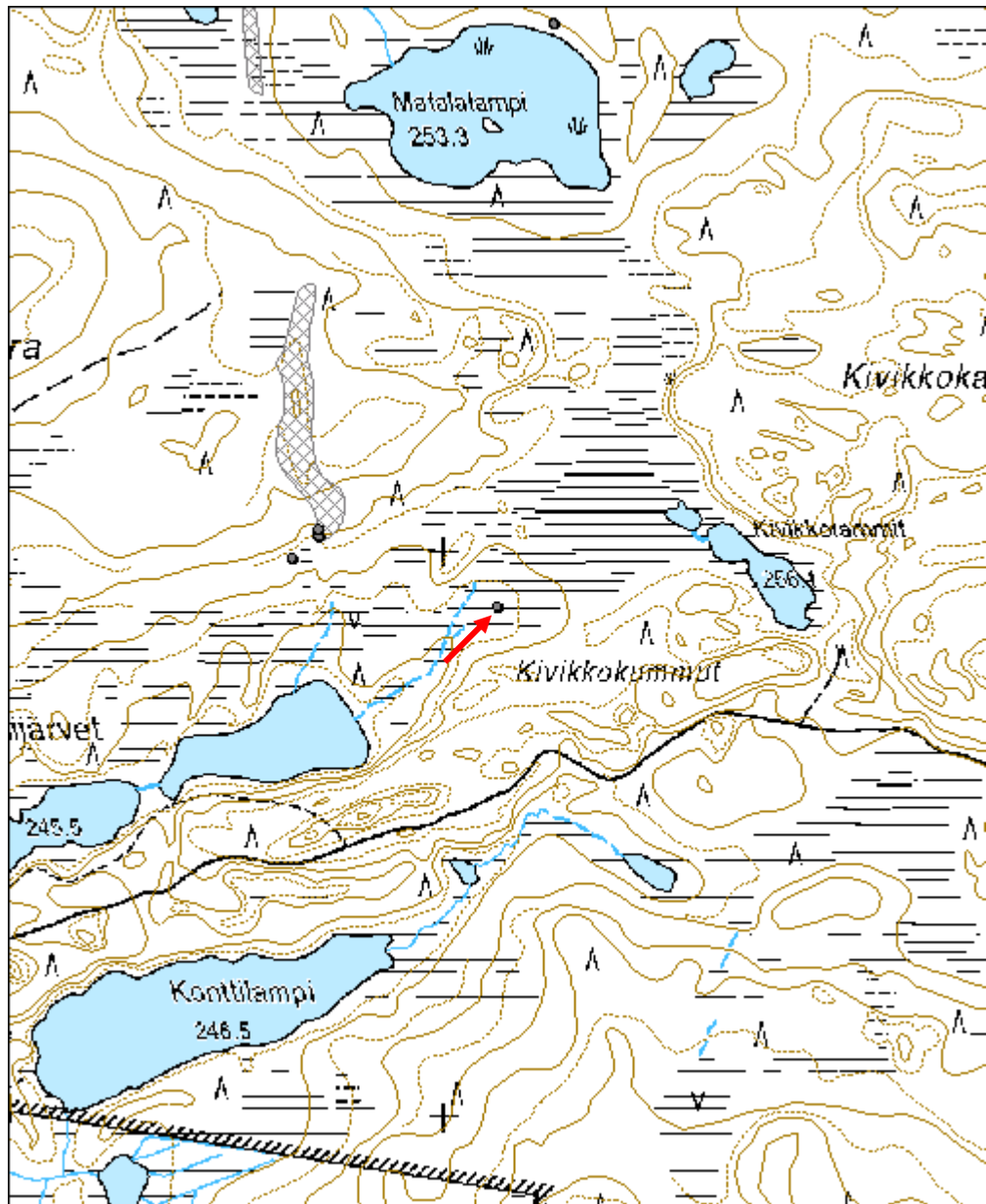


Yleiskuva pohjoisesta.



Kaiverrus niittyladon sisäseinässä.

Kohdetyyppi:	9 Valmistuspaikat/työpaikat	Copyright:	© Metsähallitus 2008 © Maanmittauslaitos 1/MML/08
Koordinaatit:	X 7276899, Y 3584095, Z 252	Mittakaava:	1:10000



Salmijärvet silta jäännös	MH-tunnus: 119541
----------------------------------	------------------------------

Kohdetyyppi:	13 Liikennekohteet	Haltija:	151 Metsätalous Pohjanmaa
Ajoitus:	7116 Uusi aika	Ylläpitäjä:	151 Metsätalous Pohjanmaa
Rakentamisvuosi:		Kunta:	832 TAIVALKOSKI
Lukumäärä:	1		

Koordinaattiselitys:		Geometria tuotettu:	4 Gps-mittaus, korjaamaton
Koordinaatit:	X 7276473, Y 3583152, Z 247	Löydöt:	

<i>Taustatiedot</i>
Merkitty Niilo Piisilän toimittamiin karttoihin
<i>Ympäristön kuvaus</i>
Kohde sijaitsee mäntykankaalla läntisen Salmijärven ja pienen lammen välissä menevässä ojassa. Metsän kehitysluokka on uudistuskypsämetsikkö.
<i>Kohteen kuvaus</i>
Paikalla on pyöröhirsistä tehty silta/ylityspaikka. Alkuperäisestä sillasta on jäljellä hirsiiä sokin sokin ojan pohjalla sekä pitkittäin että poikittain. Nykyään paikalla on lankuista tehty retkeilypolun silta. Niilo Piisilä on merkinnyt paikan karttaansa hevostalvitieksi.
<i>Kohteen rajaus</i>
Kohde rajautuu pistemäisesti näkyvien rakenteiden mukaan.
<i>Tulkinta</i>
Ojan yli menevä silta. Kuuluu Niilo Piisilän mukaan hevostalvitiehen.
<i>Lisätietoja</i>
Piisilä, Niilo 1975: Kylmäluoman retkeilyalueen käyttö- ja hoitosuunnitelma. Metsänhoitotieteen laudaturtyö metsätutkintoa varten.

<i>Toimenpiteet</i>

<i>Tarkastukset</i>
Tila: 3 Toteutettu Laji: 6 Suojeluarvojen tarkastus Tarkastusvuosi: 2010 Tarkastuspvm: 27.7.2010 Tarkastaja: H. Kelola-Mäkeläinen Kuvaus: Taivalkoski kulttuuriperintöinventointi 2010

Viranomaisrekisterinro:		Kunto:	2 Keskinertainen
		Olotila:	2 Ei käytössä
Arvotus:	8 Muu suojeluarvo	Kohteen	9 Muu suojeluarvo

Selitys:	suojelu: Selitys:
Ympäristön suojelu:	99 Muu suojeluarvoa sisältävä alue
Selitys:	Retkeilyalue

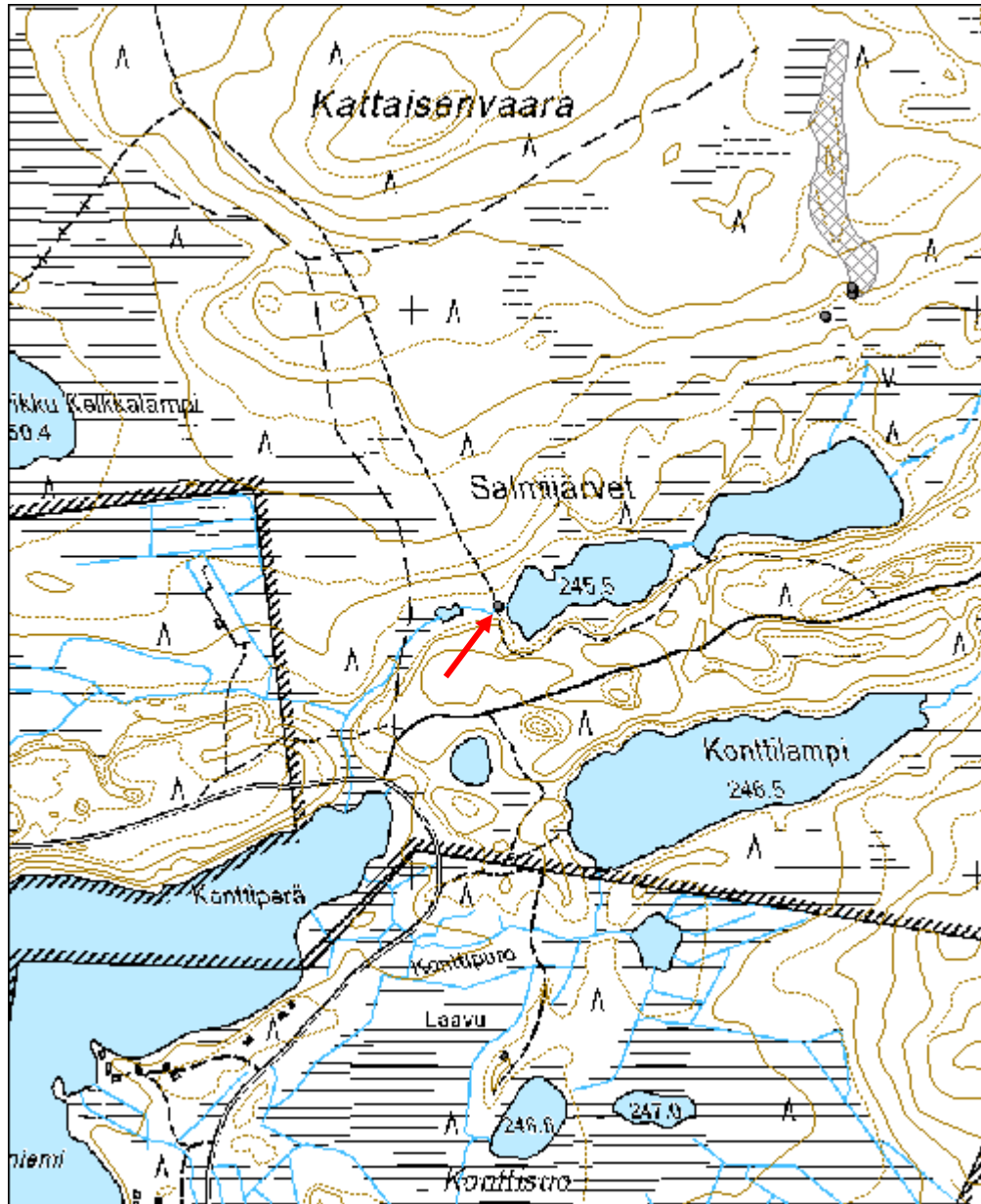


Yleiskuva rakenteista idästä.



Yleiskuva, jossa näkyy vanhaa ja uutta siltaa, etelästä.

Kohdetyyppi:	13 Liikennekohteet	Copyright:	© Metsähallitus 2008 © Maanmittauslaitos 1/MML/08
Koordinaatit:	X 7276473, Y 3583152, Z 247	Mittakaava:	1:10000



Talvilahti 1 tervahauta	MH-tunnus: 119795
--------------------------------	------------------------------

Kohdetyyppi:	9 Valmistuspaikat/työpaikat	Haltija:	151 Metsätalous Pohjanmaa
Ajoitus:	7116 Uusi aika	Ylläpitäjä:	151 Metsätalous Pohjanmaa
Rakentamisvuosi:		Kunta:	832 TAIVALKOSKI
Lukumäärä:	1		

Koordinaattiselitys:		Geometria tuotettu:	4 Gps-mittaus, korjaamaton
Koordinaatit:	X 7277119, Y 3568913, Z 223	Löydöt:	

Taustatiedot

Erkki Moilasan tiedonanto

Ympäristön kuvaus

Kohde sijaitsee Harjajärven länsipäässä lähellä Talvilahden rantaa avohakkuualueen reunassa metsän puolella. Metsän kehitysluokka on taimikko/uudistuskypsämetsikkö.

Kohteen kuvaus

Paikalla on pyöreä tervahauta, jonka ympärillä on useita kuoppia. Haudan halkaisija on 11 m ja vallien paksuus 2 m. Halssi sijaitsee kaakossa ja sen pituus on 7 m. Haudan keskellä kasvaa paljon koivun taimia ja ympärillä kuusia ja mäntyjä.

Kohteen rajaus

Kohde rajautuu pistemäisesti näkyvien rajojen mukaan.

Tulkinta

Tervahauta, jossa on poltettu tervaa joko 1946 tai 1948. Tervaa ovat polttaneet Erkki Moilanen ja hänen isänsä. Tervanpoltosta on olemassa myös kuvia, jotka paikallinen 4H-kerho on kerännyt.

Lisätietoja

Toimenpiteet

Tarkastukset

Tila: 3 Toteutettu Laji: 6 Suojeluarvojen tarkastus Tarkastusvuosi: 2010
Tarkastuspv: 30.7.2010 Tarkastaja: H. Kelola-Mäkeläinen
Kuvaus: Taivalkoski kulttuuriperintöinventointi 2010

Viranomais-

Kunto: 1 Hyvä

rekisterinro:		Olotila:	2 Ei käytössä
Arvotus:	8 Muu suojeluarvo	Kohteen suojelu:	9 Muu suojeluarvo
Selitys:		Selitys:	
Ympäristön suojelu:	0 Ei määritelty		
Selitys:			

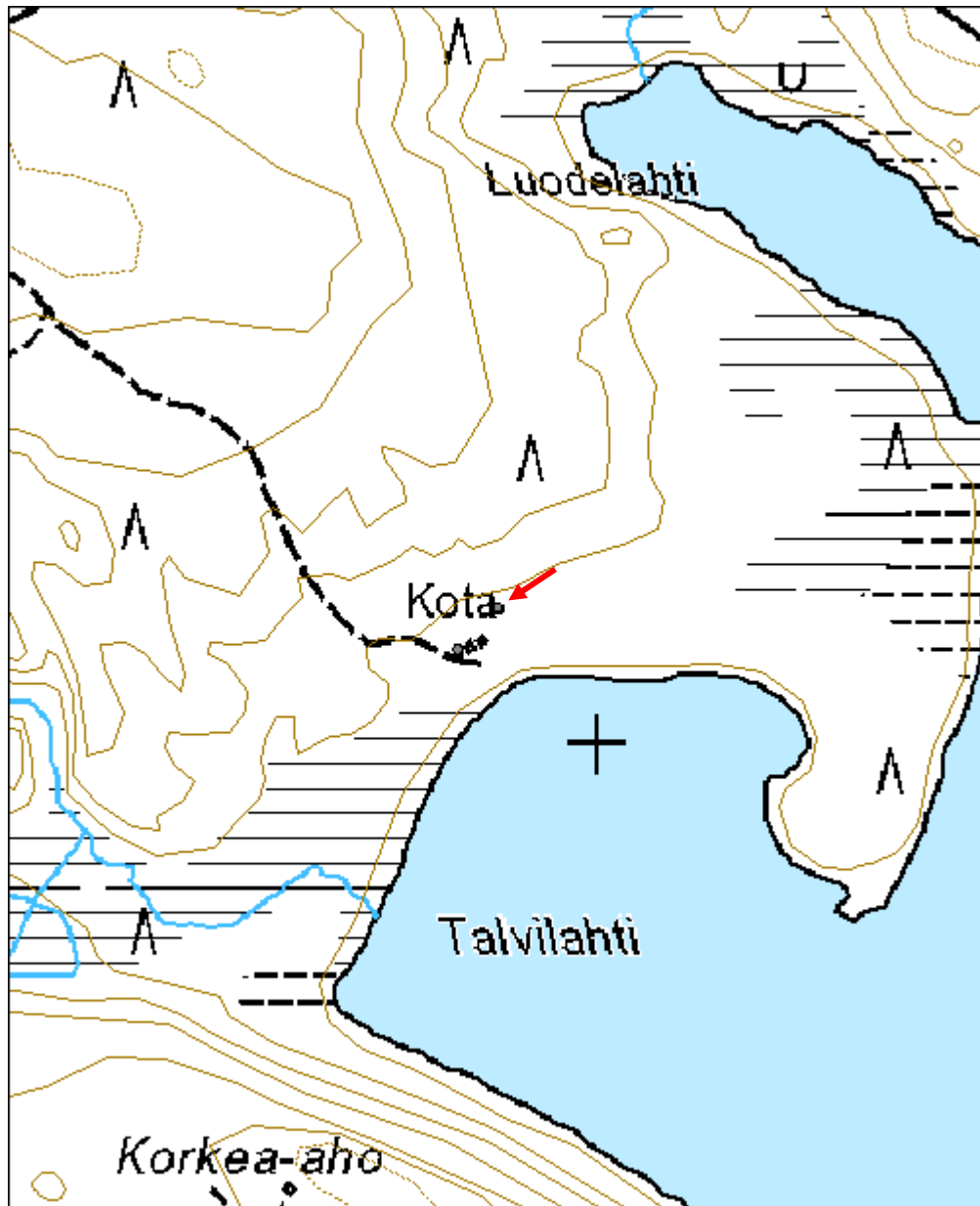


Tervahaudan koillislaita.



Halssi kuvattu pohjoisesta.

Kohdetyyppi:	9 Valmistuspaikat/työpaikat	Copyright:	© Metsähallitus 2008 © Maanmittauslaitos 1/MML/08
Koordinaatit:	X 7277119, Y 3568913, Z 223	Mittakaava:	1:5000



Talvilahti 2 rakennus jäännös	MH-tunnus: 119799
--------------------------------------	------------------------------

Kohdetyyppi:	1 Asuinpaikat	Haltija:	151 Metsätalous Pohjanmaa
Ajoitus:	7116 Uusi aika	Ylläpitäjä:	151 Metsätalous Pohjanmaa
Rakentamisvuosi:		Kunta:	832 TAIVALKOSKI
Lukumäärä:	1		

Koordinaattiselitys:		Geometria tuotettu:	4 Gps-mittaus, korjaamaton
Koordinaatit:	X 7277082, Y 3568878, Z 223	Löydöt:	

<i>Taustatiedot</i>
Uusi löytö
<i>Ympäristön kuvaus</i>
Kohde sijaitsee Talvilahden länsirannalla sijaitsevan Metsähallituksen kodan vieressä. Ympäristö kasvaa heinää ja isoja kuusia, koivuja ja mäntyjä. Metsän kehitysluokka on uudistuskypsämetsikkö.
<i>Kohteen kuvaus</i>
Paikalla on pahasti maatunut 8 x 9 m kokoinen rakennuksen jäännös, joka erottuu maastosta neliönmuotoisena kohoumana. Seinälinjat ovat peittyneet varpuihin ja sammaliin. Pohjoista seinälinjaa on nähtävissä n. 20 cm pätkä sammaleen ja varpujen alta. Rakennuksen koillisnurkassa on kivikasa, joka myös on sammaleen ja varpujen peitossa. Rakennuksen pohjois- ja itäpuolilla on pitkulaiset kaivannot.
<i>Kohteen rajaus</i>
Kohde rajautuu pistemäisesti näkyvien rajojen mukaan.
<i>Tulkinta</i>
Rakennuksen jäännös. Erkki Moilanen on polttanut tervahautaa aivan vieressä joko vuonna 1946 tai 1948 isänsä kanssa ja hän ei muistanut paikalla olleen rakennusta tuohon aikaan.
<i>Lisätietoja</i>

<i>Toimenpiteet</i>

<i>Tarkastukset</i>
Tila: 3 Toteutettu Laji: 6 Suojeluarvojen tarkastus Tarkastusvuosi: 2010 Tarkastuspv: 30.7.2010 Tarkastaja: H. Kelola-Mäkeläinen Kuvaus: Taivalkoski kulttuuriperintöinventointi 2010

Viranomais-	Kunto: 2 Keskinertainen
--------------------	--------------------------------

rekisterinro:		Olotila:	2 Ei käytössä
Arvotus:	8 Muu suojeluarvo	Kohteen suojelu:	9 Muu suojeluarvo
Selitys:		Selitys:	
Ympäristön suojelu:	0 Ei määritelty		
Selitys:			

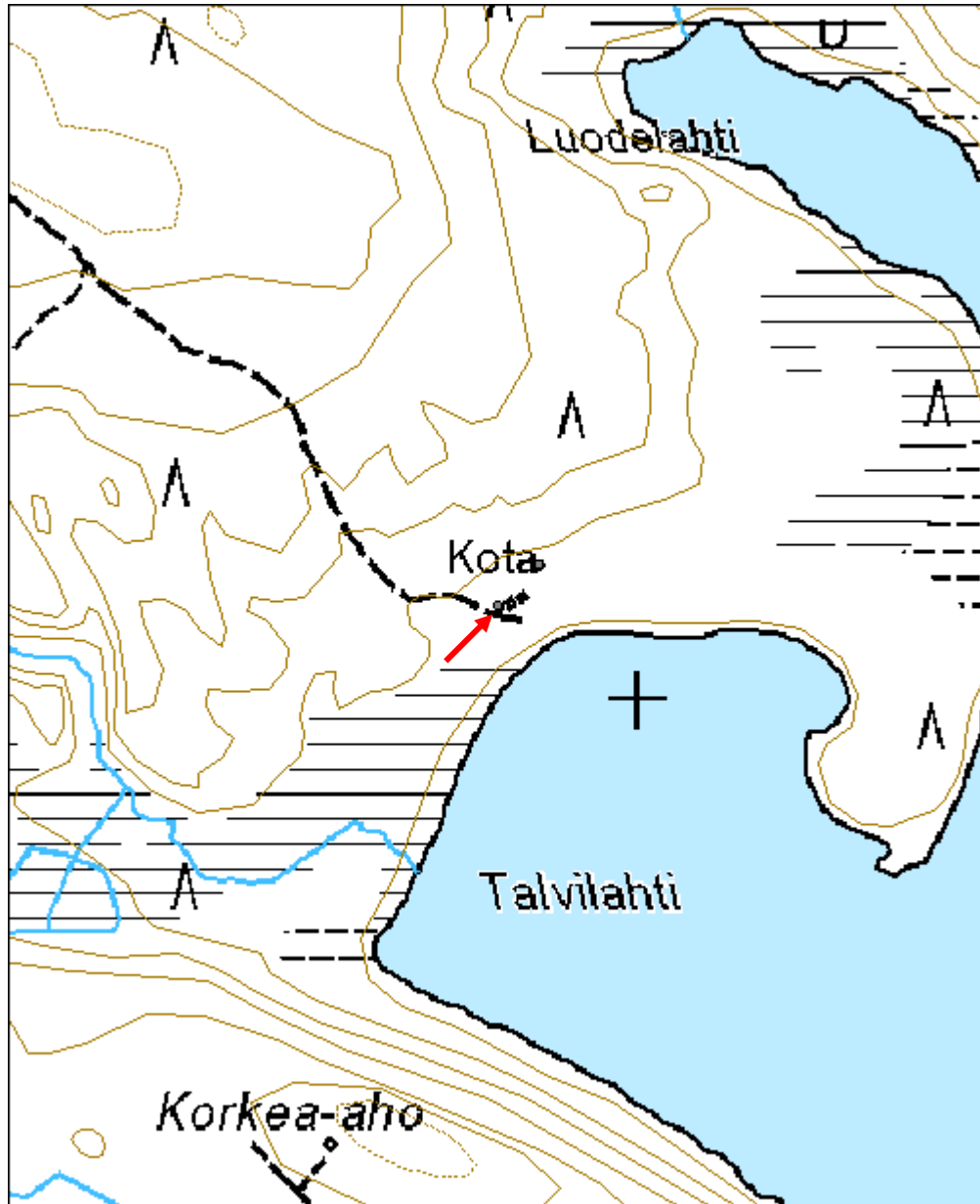


Pohjoisseinän hirsi.



Yleiskuva idästä.

Kohdetyyppi:	1 Asuinpaikat	Copyright:	© Metsähallitus 2008 © Maanmittauslaitos 1/MML/08
Koordinaatit:	X 7277082, Y 3568878, Z 223	Mittakaava:	1:5000



Kovasuo pitkospuut	MH-tunnus: 119963
---------------------------	------------------------------

Kohdetyyppi:	13 Liikennekohteet	Haltija:	151 Metsätalous Pohjanmaa
Ajoitus:	7116 Uusi aika	Ylläpitäjä:	151 Metsätalous Pohjanmaa
Rakentamisvuosi:		Kunta:	832 TAIVALKOSKI
Lukumäärä:	1		

Koordinaattiselitys:		Geometria tuotettu:	4 Gps-mittaus, korjaamaton
Koordinaatit:	X 7291787, Y 3552579, Z 257	Löydöt:	

<i>Taustatiedot</i>
Uusi löytö
<i>Ympäristön kuvaus</i>
Kohde sijaitsee suolla.
<i>Kohteen kuvaus</i>
Paikalla on vanhat pitkospuut uusien pitkospuiden alla ja vieressä. Pitkospuureitti ylittävää Kovasuon ja reitti on osa Kirkkopolkua, joka kulki Sirniöstä Taivalkoskelle. Alkuperäistä polkua on käytetty 1800-luvun lopussa ja 1900-luvun alussa. Pitkospuiden eteläpäässä kaksi puuta, joissa pilkkoja. Reitti on merkitty pilkkaupin metsäsaarekkeen kohdalla.
<i>Kohteen rajaus</i>
Kohde rajautuu viivamaisesti näkyvien rakenteiden mukaan. Piste tarkoittaa toista pilkkaupista.
<i>Tulkinta</i>
Kirkkopolku, jota on käytetty 1800-luvun lopusta 1900-luvun alkuun saakka. Nykyisin polku on osa retkeilyreittiä
<i>Lisätietoja</i>

<i>Toimenpiteet</i>

<i>Tarkastukset</i>
Tila: 3 Toteutettu Laji: 6 Suojeluarvojen tarkastus Tarkastusvuosi: 2010
Tarkastuspvm: 1.7.2010 Tarkastaja: H. Kelola-Mäkeläinen
Kuvaus: Taivalkoski kulttuuriperintöinventointi 2010

Viranomaisrekisterinro:	Kunto:	2 Keskinertainen
	Olotila:	2 Ei käytössä

Arvotus:	8 Muu suojeluarvo	Kohteen suojelu:	9 Muu suojeluarvo
Selitys:		Selitys:	
Ympäristön suojelu:	0 Ei määritelty		
Selitys:			

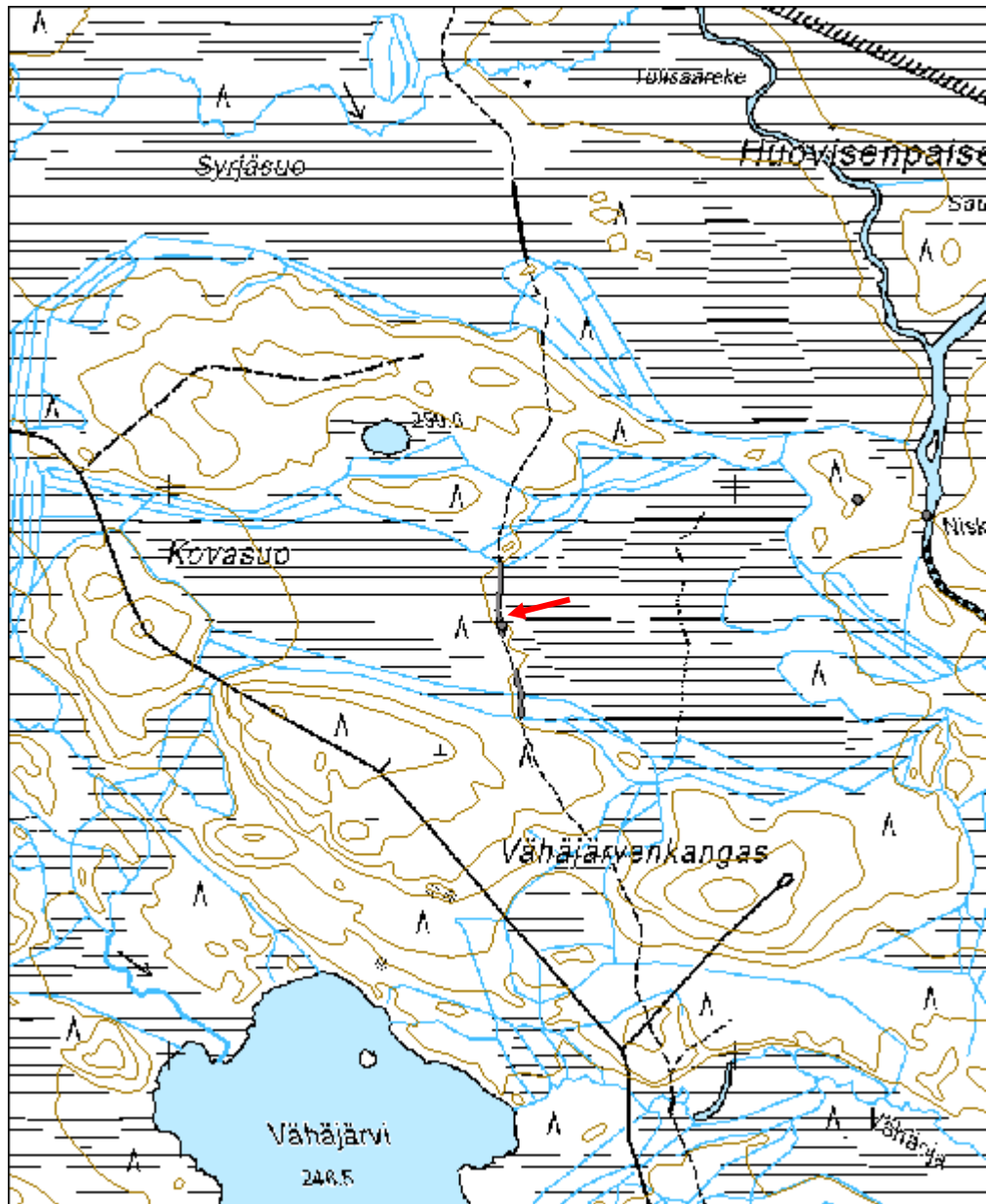


Yleiskuva etelästä; uudet ja vanhat pitkospuut.



Lähikuva vanhoista pitkospuista.

Kohdetyyppi:	13 Liikennekohteet	Copyright:	© Metsähallitus 2008 © Maanmittauslaitos 1/MML/08
Koordinaatit:	X 7291787, Y 3552579, Z 257	Mittakaava:	1:10000



Heteperänoja rakennus jäännös	MH-tunnus: 120188
--------------------------------------	------------------------------

Kohdetyyppi:	1 Asuinpaikat	Haltija:	151 Metsätalous Pohjanmaa
Ajoitus:	7116 Uusi aika	Ylläpitäjä:	151 Metsätalous Pohjanmaa
Rakentamisvuosi:		Kunta:	832 TAIVALKOSKI
Lukumäärä:	1		

Koordinaattiselitys:		Geometria tuotettu:	4 Gps-mittaus, korjaamaton
Koordinaatit:	X 7275717, Y 3543768, Z 210	Löydöt:	

Taustatiedot

Mauno Tynin tiedonanto

Ympäristön kuvaus

Kohde sijaitsee harvalla mäntykankaalla, jossa kasvaa jonkin verran myös kuusia. Aluskasvillisuus kasvaa varpuja ja heinää. Metsän kehitysluokka on varttunut kasvatusmetsikkö.

Kohteen kuvaus

Paikalla on suon laidassa hiekkarinteen alapuolisella tasanteella neliskulmaisen rakennuksen jäännös. Korkeimmillaan rakennuksesta on jäljellä neljä hirsikertaa ja hirsien päät on joko sahattu tai veistetty kirveellä. Oviaukko on sijainnut kaakkoisreunalla ja kattorakenteista tai tulisijasta ei ole merkkejä. Seinälinjat ovat osittain sammaleen ja varpujen peitossa ja rakennuksen eteläosan yli on ajettu metsätyökoneella. Rakennuksen jäännöksen koko on 4,5 x 4 m.

Kohteen rajaus

Kohde rajautuu pistemäisesti näkyvien rakenteiden mukaan.

Tulkinta

Rakennuksen jäännös

Lisätietoja***Toimenpiteet******Tarkastukset***

Tila: 3 Toteutettu Laji: 6 Suojeluarvojen tarkastus Tarkastusvuosi: 2010
Tarkastuspvm: 2.8.2010 Tarkastaja: H. Kelola-Mäkeläinen
Kuvaus: Taivalkoski kulttuuriperintöinventointi 2010

Viranomais-**Kunto:** 2 Keskinertainen

rekisterinro:		Olotila:	2 Ei käytössä
Arvotus:	8 Muu suojeluarvo	Kohteen suojelu:	9 Muu suojeluarvo
Selitys:		Selitys:	
Ympäristön suojelu:	0 Ei määritelty		
Selitys:			

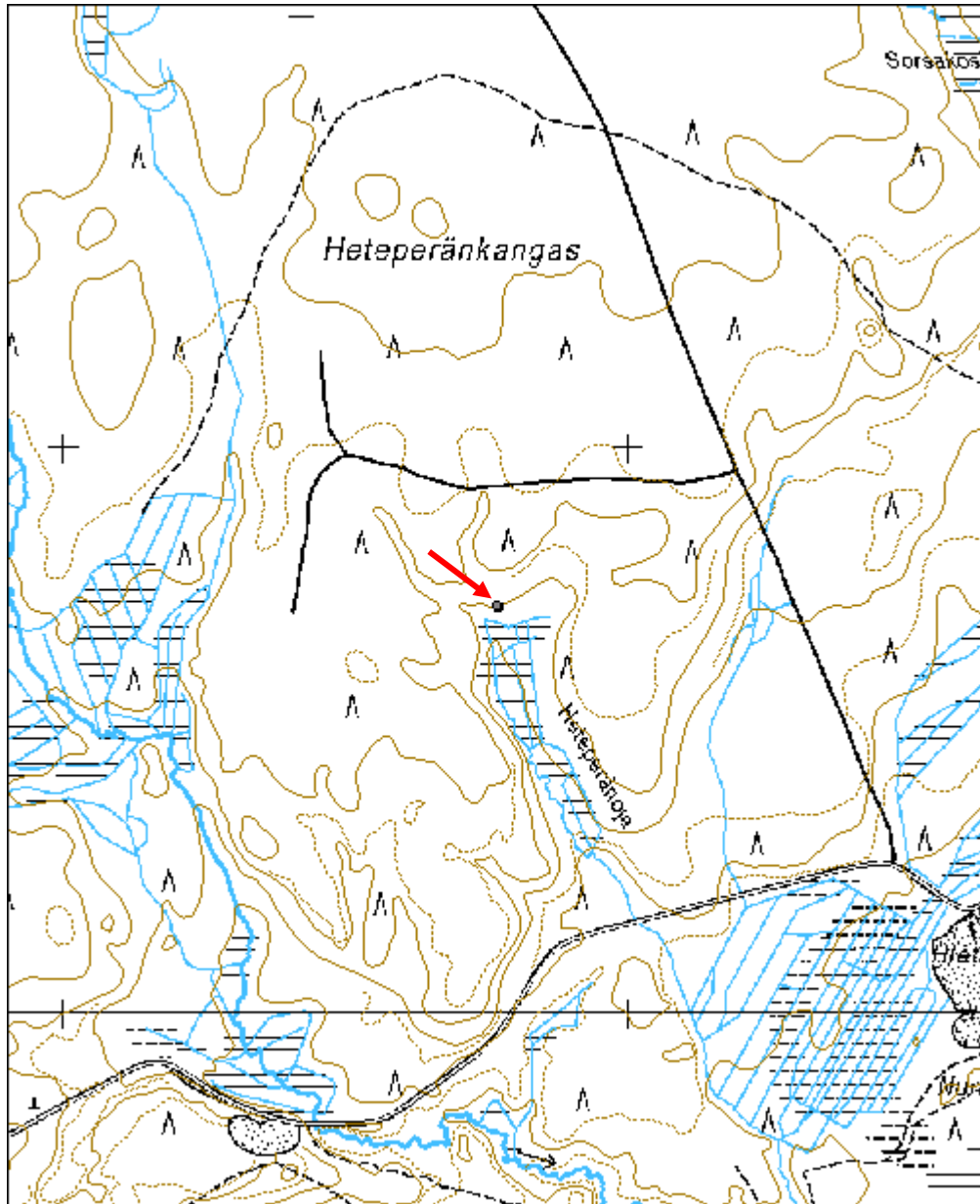


Yleiskuva idästä.



Rakennuksen pohjoisnurkka.

Kohdetyyppi:	1 Asuinpaikat	Copyright:	© Metsähallitus 2008 © Maanmittauslaitos 1/MML/08
Koordinaatit:	X 7275717, Y 3543768, Z 210	Mittakaava:	1:10000



Vanhavaara poroerotusaita	MH-tunnus: 120212
----------------------------------	------------------------------

Kohdetyyppi:	9 Valmistuspaikat/työpaikat	Haltija:	151 Metsätalous Pohjanmaa
Ajoitus:	7116 Uusi aika	Ylläpitäjä:	151 Metsätalous Pohjanmaa
Rakentamisvuosi:		Kunta:	832 TAIVALKOSKI
Lukumäärä:	1		

Koordinaattiselitys:		Geometria tuotettu:	4 Gps-mittaus, korjaamaton
Koordinaatit:	X 7278014, Y 3541790, Z 260	Löydöt:	

Taustatiedot

Merkitty peruskarttaan

Ympäristön kuvaus

Kohde sijaitsee sekametsässä. Metsän kehitysluokka varttunut kasvatusmetsikkö.

Kohteen kuvaus

Paikalla on käytöstä poistettu poroerotusaita. Johdinaidat on tehty rautalangasta ja lankuista ja ne ovat melkein tuhoutuneet. Neliönmuotoinen kirnu erottuu sen sijaan vielä selvästi. Kirnun itä- länsi- ja luoteiskulmista lähtee johdinaidat.

Kohteen rajaus

Kohde rajautuu viivamaisesti näkyvien rakenteiden mukaan.

Tulkinta

Poroerotusaita

Lisätietoja***Toimenpiteet******Tarkastukset***

Tila: 3 Toteutettu Laji: 6 Suojeluarvojen tarkastus Tarkastusvuosi: 2010
Tarkastuspvm: 2.8.2010 Tarkastaja: H. Kelola-Mäkeläinen
Kuvaus: Taivalkoski kulttuuriperintöinventointi 2010

Viranomaisrekisterinro:		Kunto:	2 Keskinertainen
		Olotila:	2 Ei käytössä
Arvotus:	8 Muu suojeluarvo	Kohteen	9 Muu suojeluarvo

Selitys:	suojelu: Selitys:
Ympäristön suojelu:	0 Ei määritelty
Selitys:	



Kirnun ja johdinaidan jäänteitä idästä.

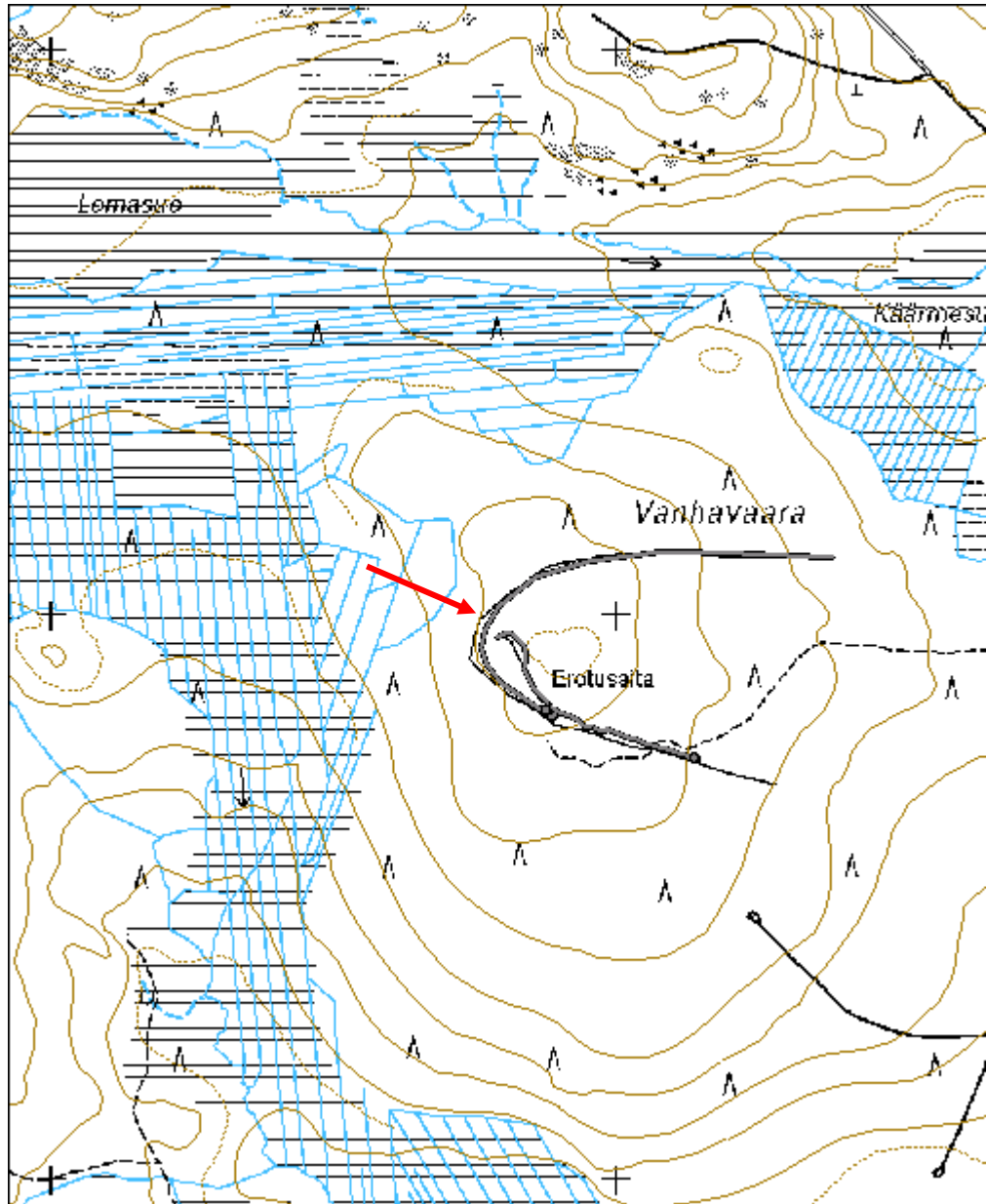


Johdinaidan jäänteitä koillisesta.



Portin jäännös kaakosta.

Kohdetyyppi:	9 Valmistuspaikat/työpaikat	Copyright:	© Metsähallitus 2008 © Maanmittauslaitos 1/MML/08
Koordinaatit:	X 7278014, Y 3541790, Z 260	Mittakaava:	1:10000



Kivikangas rakennus jäännös	MH-tunnus: 120224
------------------------------------	------------------------------

Kohdetyyppi:	9 Valmistuspaikat/työpaikat	Haltija:	151 Metsätalous Pohjanmaa
Ajoitus:	7116 Uusi aika	Ylläpitäjä:	151 Metsätalous Pohjanmaa
Rakentamisvuosi:		Kunta:	832 TAIVALKOSKI
Lukumäärä:	1		

Koordinaattiselitys:		Geometria tuotettu:	4 Gps-mittaus, korjaamaton
Koordinaatit:	X 7278484, Y 3544317, Z 228	Löydöt:	

Taustatiedot

Merkitty peruskarttaan

Ympäristön kuvaus

Kohde sijaitsee kuusien ympäröimällä aukiolla, jossa kasvaa heinää ja katajaa. Aukion ympärillä kasvaa mäntyä. Metsän kehitysluokka on varttunut kasvatusmetsikkö.

Kohteen kuvaus

Paikalla on neliskulmaisen pitkänurkkaisen rakennuksen jäännös. Korkeimmillaan hirsikertoja on säilynyt 11 ja hirret on veistetty neliömäisiksi. Oviaukko sijaitsee pohjoissivulla. Kurkihirsi ja kattorakenteita on näkyvissä. Rakennus on ollut harjakattainen ja kurkihirsi on mennyt rakennuksen poikki pohjois-eteläsuunnassa. Kattolaudoissa on molemmissa laidoissa urat. Hirsien välissä ei näy tiivistettä. Länsiseinällä on kolme ja samassa kohdassa itäseinällä kaksi suorakulmaista 15 x 11 cm kokoista aukkoa. Samanlaiset aukot löytyvät myös oven molemmin puolin. Nämä ovat luultavasti liittyneet kattorakenteeseen. Pohjoisseinällä oven länsipuolella on paljon niittejä, pari koukkua ja ruuveja. Rakennuksen koko on 7,6 x 6,4 m.

Kohteen rajaus

Kohde rajautuu pistemäisesti näkyvien rakenteiden mukaan.

Tulkinta

Rakennuksen jäännös. Ympäristö viittaa rakennuksen olleen pellon lähellä, joten sitä on voitu käyttää esim. viljan/heinän säilyttämiseen.

Lisätietoja

Toimenpiteet

Tarkastukset

Tila: 3 Toteutettu

Laji: 6 Suojeluarvojen tarkastus

Tarkastusvuosi: 2010

Tarkastuspvm: 2.8.2010

Tarkastaja: H. Kelola-Mäkeläinen

Kuvaus: Taivalkoski kulttuuriperintöinventointi 2010

**Viranomais-
rekisterinro:**

Kunto: 1 Hyvä

Arvotus: 8 Muu suojeluarvo

Olotila: 2 Ei käytössä

**Kohteen
suojaus:** 9 Muu suojeluarvo

Selitys:

Selitys:

**Ympäristön
suojaus:**

0 Ei määritelty

Selitys:



Yleiskuva idästä.

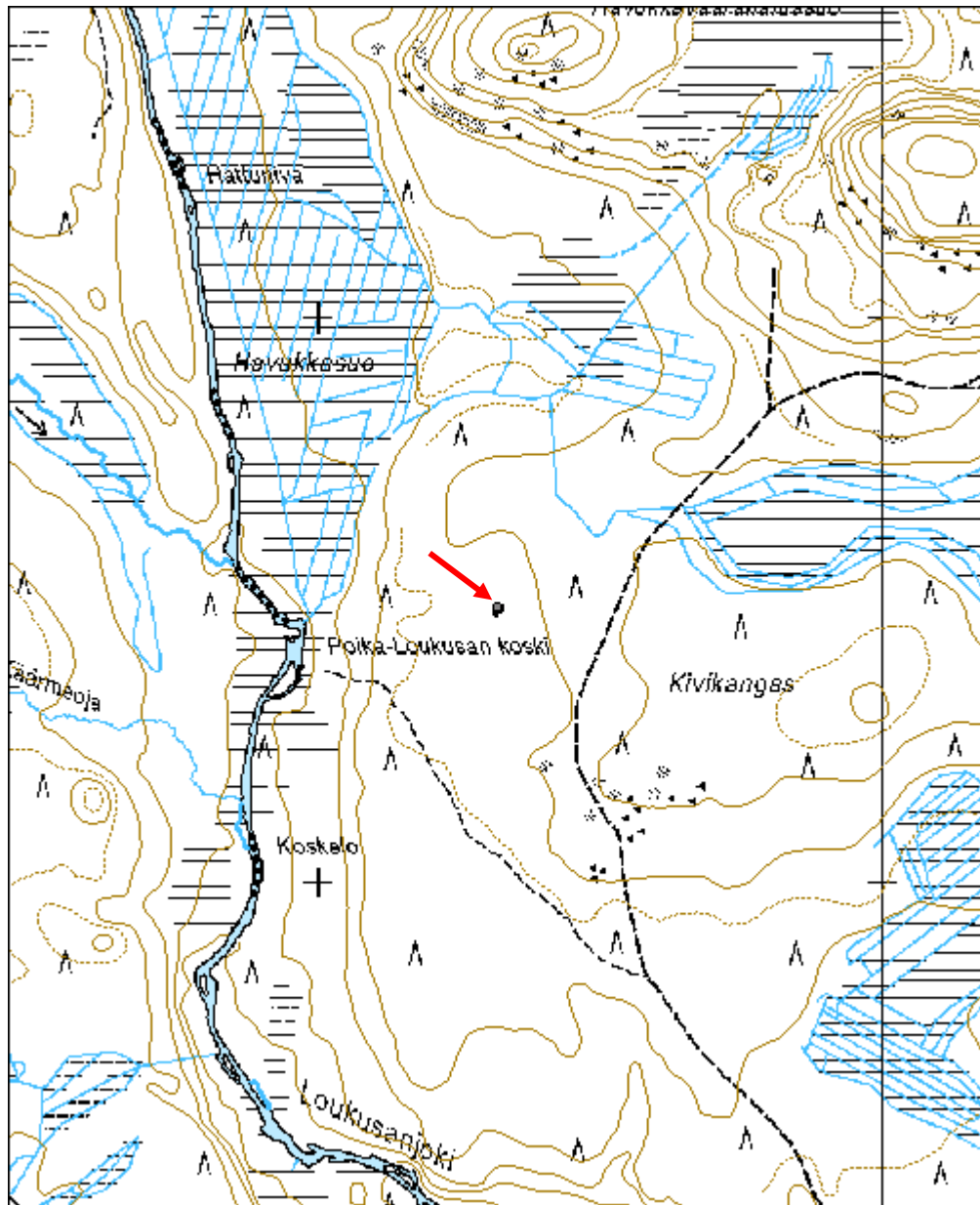


Rakennuksen pohjoispääty.



Rakennuksen koillisnurkka.

Kohdetyyppi:	9 Valmistuspaikat/työpaikat	Copyright:	© Metsähallitus 2008 © Maanmittauslaitos 1/MML/08
Koordinaatit:	X 7278484, Y 3544317, Z 228	Mittakaava:	1:10000



Ylä-Juurikkavaara tervahauta	MH-tunnus: 120443
-------------------------------------	------------------------------

Kohdetyyppi:	9 Valmistuspaikat/työpaikat	Haltija:	151 Metsätalous Pohjanmaa
Ajoitus:	7116 Uusi aika	Ylläpitäjä:	151 Metsätalous Pohjanmaa
Rakentamisvuosi:		Kunta:	832 TAIVALKOSKI
Lukumäärä:	1		

Koordinaattiselitys:		Geometria tuotettu:	4 Gps-mittaus, korjaamaton
Koordinaatit:	X 7276857, Y 3566020, Z 274	Löydöt:	

<i>Taustatiedot</i>
Erkki Moilasan tiedonanto
<i>Ympäristön kuvaus</i>
Kohde sijaitsee lähellä suota hiekkaharjanteen päällä. Paikalla kasvaa sekametsää. Metsän kehitysluokka on nuori kasvatusmetsikkö.
<i>Kohteen kuvaus</i>
Paikalla on pahoin tuhoutunut halkaisijaltaan 10,5 m kokoinen tervahauta. Haudasta on paikoin jäljellä vain alin tuohikerros, ohut kerros hiiltä ja palanutta maata. Vallien paksuus on 2 m ja niiden ympärillä on kuoppia. Halssi on luultavasti sijainnut lännessä ja siitä on jäljellä n. 1,5 m pituinen kapea kaivantto. Haudan länsi- ja kaakkoislaidoilla kulkee urat/polut. Hauta on peittynyt sammaleella ja jäkälällä ja sen päällä kasvaa nuoria koivuja ja yli 30-vuotiaita mäntyjä.
<i>Kohteen rajaus</i>
Kohde rajautuu pistemäisesti näkyvien rajojen mukaan.
<i>Tulkinta</i>
Tervahauta. Erkki Moilanen kertoi, että hän on ollut polttamassa kyseistä hautaa isänsä kanssa 1930-luvun puolivälissä.
<i>Lisätietoja</i>

<i>Toimenpiteet</i>

<i>Tarkastukset</i>
Tila: 3 Toteutettu Laji: 6 Suojeluarvojen tarkastus Tarkastusvuosi: 2010 Tarkastuspvm: 13.8.2010 Tarkastaja: H. Kelola-Mäkeläinen Kuvaus: Taivalkoski kulttuuriperintöinventointi 2010

Viranomais- rekisterinro:		Kunto:	3 Huono
Arvotus:	8 Muu suojeluarvo	Olotila:	2 Ei käytössä
Selitys:		Kohteen suojaus:	9 Muu suojeluarvo
Selitys:		Selitys:	
Ympäristön suojaus:	0 Ei määritelty		
Selitys:			

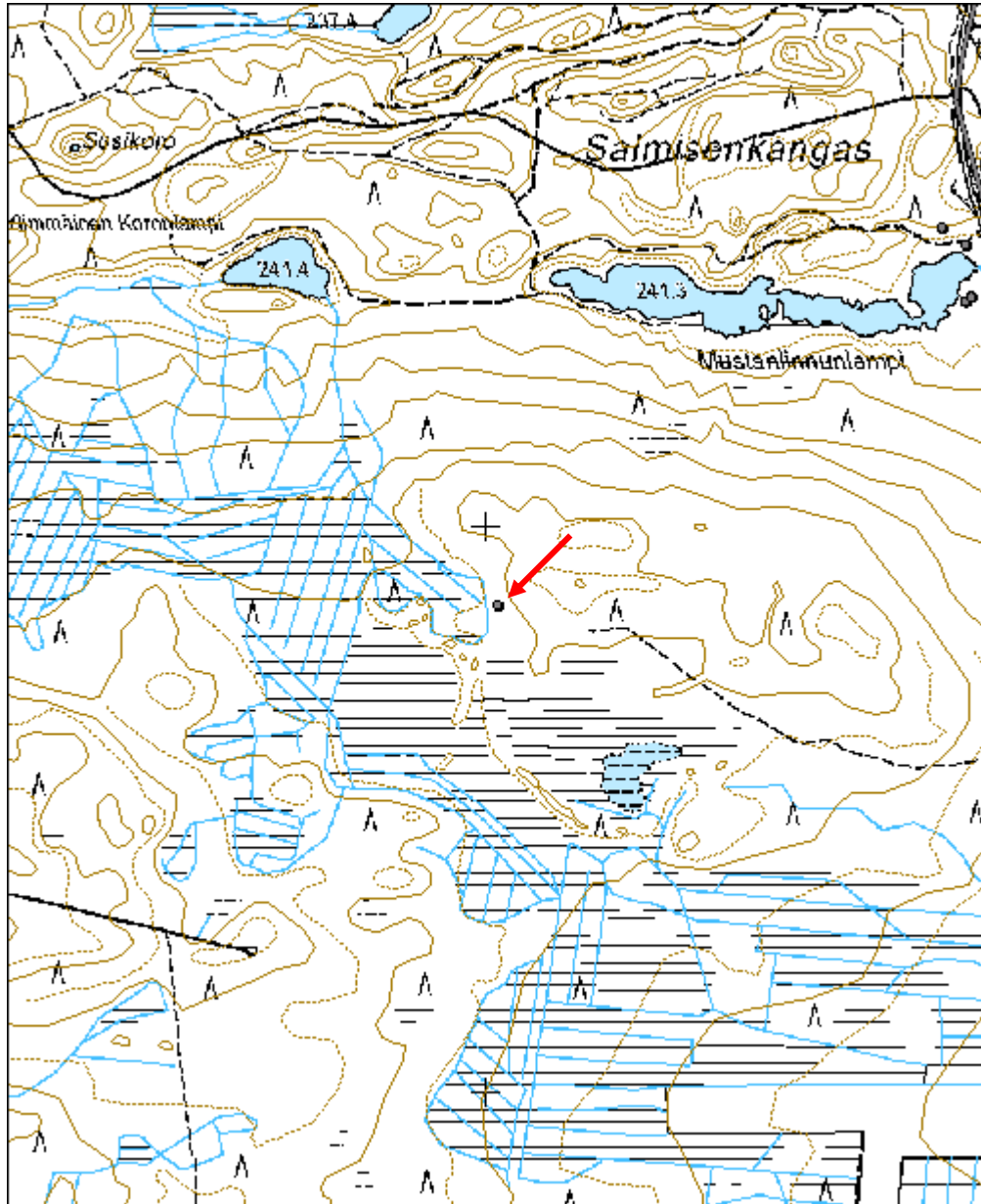


Yleiskuva luoteesta.



Yleiskuva kaakosta.

Kohdetyyppi:	9 Valmistuspaikat/työpaikat	Copyright:	© Metsähallitus 2008 © Maanmittauslaitos 1/MML/08
Koordinaatit:	X 7276857, Y 3566020, Z 274	Mittakaava:	1:10000



Niskalahti silta jäännös	MH-tunnus: 120623
---------------------------------	------------------------------

Kohdetyyppi:	13 Liikennekohteet	Haltija:	151 Metsätalous Pohjanmaa
Ajoitus:	7116 Uusi aika	Ylläpitäjä:	151 Metsätalous Pohjanmaa
Rakentamisvuosi:		Kunta:	832 TAIVALKOSKI
Lukumäärä:	1		

Koordinaattiselitys:		Geometria tuotettu:	4 Gps-mittaus, korjaamaton
Koordinaatit:	X 7277015, Y 3570398, Z 220	Löydöt:	

<i>Taustatiedot</i>
Uusi löytö
<i>Ympäristön kuvaus</i>
Kohde sijaitsee Harjajärven savottakämpän itäpuolella olevan ojan/joen kohdalla. Ojan/joen molemmin puolin on hiekkakangasta ja sekametsää. Metsän kehitysluokka on uudistuskypsämetsikkö.
<i>Kohteen kuvaus</i>
Paikalla on joen ylittävä silta, jonka alla on vanhempi sillan jäännös. Tämän vanhemman sillan perusta on tehty kivistä ja puusta. Koko joen leveydeltä on sillan kohdalla tukkeja poikittain joen pohjassa. Poikkipuissa on isoja rautapultteja ja osan päihin on veistetty salvokset. Nykyään paikalla on uusi silta, jossa on hyödynnetty vanhan sillan perustuksia.
<i>Kohteen rajaus</i>
Kohde rajautuu pistemäisesti näkyvien rakenteiden mukaan.
<i>Tulkinta</i>
Sillan jäännös
<i>Lisätietoja</i>

<i>Toimenpiteet</i>

<i>Tarkastukset</i>
Tila: 3 Toteutettu Laji: 6 Suojeluarvojen tarkastus Tarkastusvuosi: 2010
Tarkastuspvm: 13.8.2010 Tarkastaja: H. Kelola-Mäkeläinen
Kuvaus: Taivalkoski kulttuuriperintöinventointi 2010

Viranomaisrekisterinro:	Kunto:	2 Keskinertainen
	Olotila:	2 Ei käytössä

Arvotus:	8 Muu suojeluarvo	Kohteen suojelu:	9 Muu suojeluarvo
Selitys:		Selitys:	

Ympäristön suojelu:	0 Ei määritelty
Selitys:	



Vanha ja uusi silta luoteesta.



Salvattuja puita joessa.

Kohdetyyppi:	13 Liikennekohteet	Copyright:	© Metsähallitus 2008 © Maanmittauslaitos 1/MML/08
Koordinaatit:	X 7277015, Y 3570398, Z 220	Mittakaava:	1:10000



Kivaloharju ristikkopuut	MH-tunnus: 121881
---------------------------------	------------------------------

Kohdetyyppi:	9 Valmistuspaikat/työpaikat	Haltija:	151 Metsätalous Pohjanmaa
Ajoitus:	7116 Uusi aika	Ylläpitäjä:	151 Metsätalous Pohjanmaa
Rakentamisvuosi:		Kunta:	832 TAIVALKOSKI
Lukumäärä:	1		

Koordinaattiselitys:		Geometria tuotettu:	4 Gps-mittaus, korjaamaton
Koordinaatit:	X 7275565, Y 3540789, Z 250	Löydöt:	

Taustatiedot

Uusi löytö

Ympäristön kuvaus

Kohde sijaitsee jyrkkärinteisen Kivaloharjun päällä harjun länsipäässä. Harju on paikalla kivinen. Metsän kehitysluokka on nuori kasvatusmetsikkö.

Kohteen kuvaus

Paikalla on ristikkopuiden jäännös. Puita on pinottu, pitkittäin ja poikittain ja niitä on vielä jäljellä neljä kerrosta. Ylin kerroksista on melkein tuhoutunut. Puut ovat 2 pitkiä ja ne on katkottu sahalla.

Kohteen rajaus

Kohde rajautuu pistemäisesti näkyvien rakenteiden mukaan.

Tulkinta

Puukasa, joka on jätetty odottamaan korjaamista, mutta se on unohtunut paikalle.

Lisätietoja

Toimenpiteet

Tarkastukset

Tila: 3 Toteutettu Laji: 6 Suojeluarvojen tarkastus Tarkastusvuosi: 2010
Tarkastuspvm: 16.8.2010 Tarkastaja: H. Kelola-Mäkeläinen
Kuvaus: Taivalkoski kulttuuriperintöinventointi 2010

Viranomaisrekisterinro:	Kunto:	1 Hyvä
	Olotila:	2 Ei käytössä

Arvotus:	8 Muu suojeluarvo	Kohteen suojelu:	9 Muu suojeluarvo
Selitys:	Metsänkäytön historia	Selitys:	
Ympäristön suojelu:	0 Ei määritelty		
Selitys:			

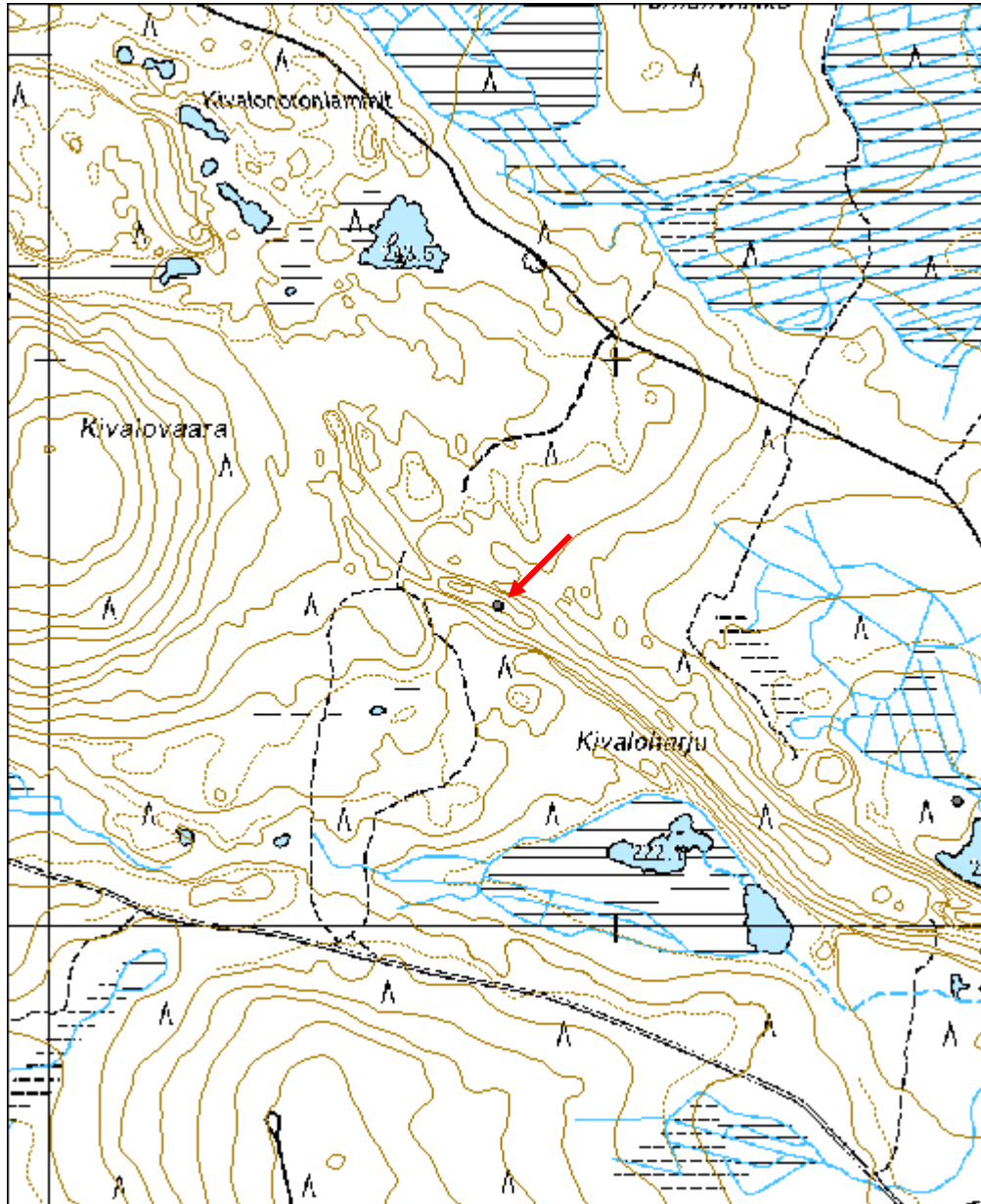


Yleiskuva lounaasta.



Yleiskuva kaakosta.

Kohdetyyppi:	9 Valmistuspaikat/työpaikat	Copyright:	© Metsähallitus 2008 © Maanmittauslaitos 1/MML/08
Koordinaatit:	X 7275565, Y 3540789, Z 250	Mittakaava:	1:10000



Kivalolammit uuttu	MH-tunnus: 121901
---------------------------	------------------------------

Kohdetyyppi:	9 Valmistuspaikat/työpaikat	Haltija:	151 Metsätalous Pohjanmaa
Ajoitus:	7116 Uusi aika	Ylläpitäjä:	151 Metsätalous Pohjanmaa
Rakentamisvuosi:		Kunta:	832 TAIVALKOSKI
Lukumäärä:	1		

Koordinaattiselitys:		Geometria tuotettu:	4 Gps-mittaus, korjaamaton
Koordinaatit:	X 7275220, Y 3541601, Z 215	Löydöt:	

<i>Taustatiedot</i>
Uusi löytö
<i>Ympäristön kuvaus</i>
Kohde sijaitsee Kivaloharjun juurella olevan pienen lammen luoteisrannalla. Metsän kehitysluokka on nuori kasvatusmetsikkö.
<i>Kohteen kuvaus</i>
Paikalla on kelomäntyyn 80 cm korkeudelle kirveellä koverrettu 25 x 25 cm kokoinen kolo. Kelo on katkennut 1,3 m korkeudelta ja kelon päälle on nostettu kivi ikään kuin katoksi.
<i>Kohteen rajaus</i>
Kohde rajautuu pistemäisesti näkyvien rakenteiden mukaan.
<i>Tulkinta</i>
Uuttupuu, jota on käytetty telkän munituksessa.
<i>Lisätietoja</i>

<i>Toimenpiteet</i>

<i>Tarkastukset</i>
Tila: 3 Toteutettu Laji: 6 Suojeluarvojen tarkastus Tarkastusvuosi: 2010 Tarkastuspvm: 16.8.2010 Tarkastaja: H. Kelola-Mäkeläinen Kuvaus: Taivalkoski kulttuuriperintöinventointi 2010

Viranomaisrekisterinro:		Kunto:	1 Hyvä
		Olotila:	2 Ei käytössä
Arvotus:	8 Muu suojeluarvo	Kohteen	9 Muu suojeluarvo

Selitys:	suojelu: Selitys:
Ympäristön suojelu:	0 Ei määritelty
Selitys:	

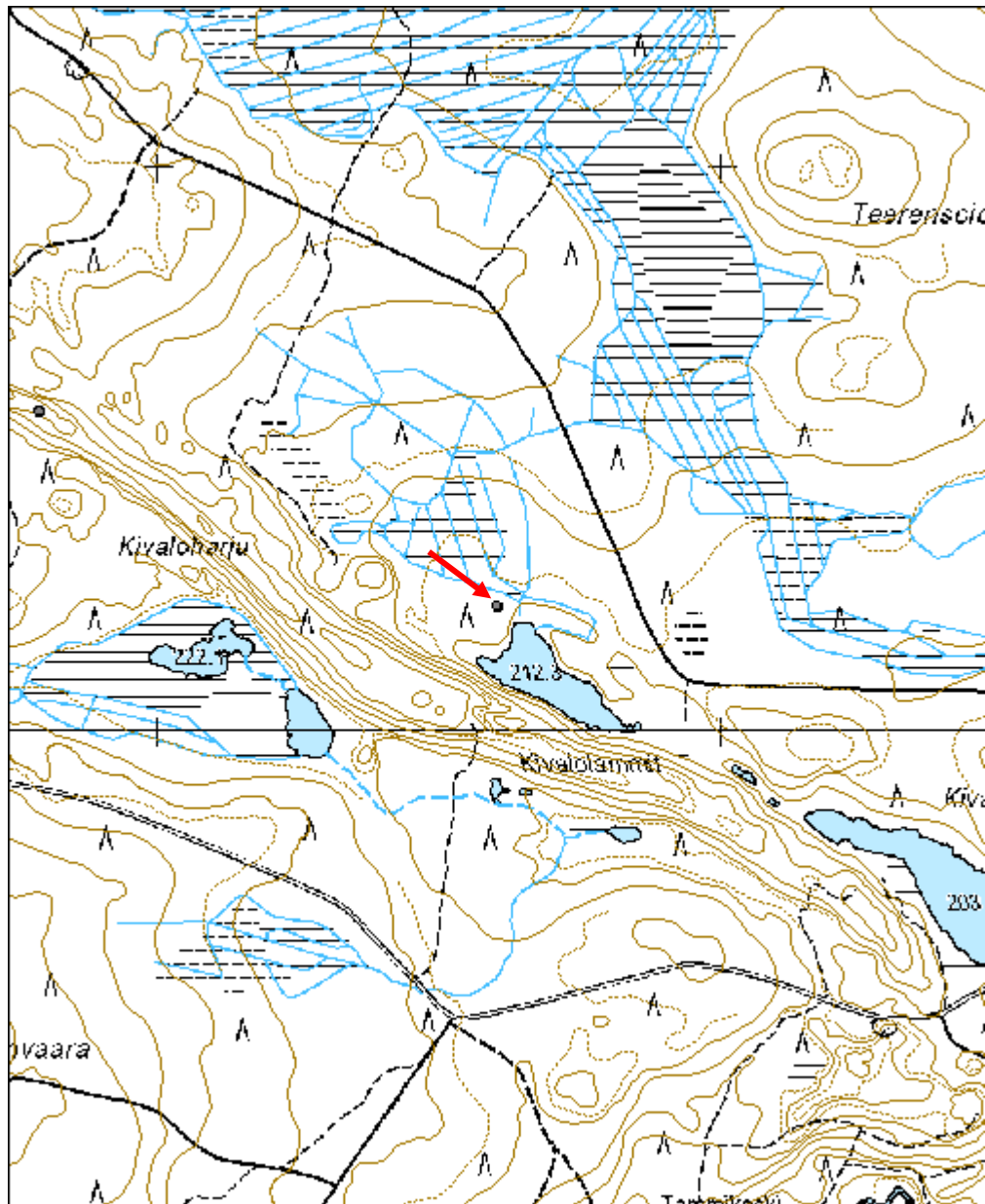


Yleiskuva uutusta ja kattona olevasta kivistä kaakosta



Lähikuva etelästä.

Kohdetyyppi:	9 Valmistuspaikat/työpaikat	Copyright:	© Metsähallitus 2008 © Maanmittauslaitos 1/MML/08
Koordinaatit:	X 7275220, Y 3541601, Z 215	Mittakaava:	1:10000



Haapovaara paljakka merkkipuu	MH-tunnus: 121921
--------------------------------------	------------------------------

Kohdetyyppi:	99 Muu/määrittelemätön	Haltija:	151 Metsätalous Pohjanmaa
Ajoitus:	7116 Uusi aika	Ylläpitäjä:	151 Metsätalous Pohjanmaa
Rakentamisvuosi:		Kunta:	832 TAIVALKOSKI
Lukumäärä:	1		

Koordinaattiselitys:		Geometria tuotettu:	4 Gps-mittaus, korjaamaton
Koordinaatit:	X 7296525, Y 3562528, Z 358	Löydöt:	

<i>Taustatiedot</i>
Uusi löytö
<i>Ympäristön kuvaus</i>
Kohde sijaitsee Haapovaaran korkeimmalla kohdalla. Vaaran päällä kasvaa käppyrämäntyjä ja heinää. Lisäksi siellä täällä on näkyvissä avokalliota.
<i>Kohteen kuvaus</i>
Paikalla on käppyrämännyn pohjoispuolelle usealla naulalla naulattu noin metrin mittainen ohut puupölkky. Pölkky alkaa oin 4 m korkeudesta. Puun latva on katkennut ja osa rakenteesta on tuhoutunut. Männyn juuressa on lähellä maata sen pohjoispuolella kirveellä tehty pilkka.
<i>Kohteen rajaus</i>
Kohde rajautuu pistemäisesti näkyvien rakenteiden mukaan.
<i>Tulkinta</i>
Mahdollisesti kartoitukseen käytetty merkkipiste, josta on puun latvan katkeamisen jälkeen jäänyt jäljelle vain runkoon naulattu puupölkky.
<i>Lisätietoja</i>

<i>Toimenpiteet</i>

<i>Tarkastukset</i>
Tila: 3 Toteutettu Laji: 6 Suojeluarvojen tarkastus Tarkastusvuosi: 2010 Tarkastuspvm: 19.8.2010 Tarkastaja: H. Kelola-Mäkeläinen Kuvaus: Taivalkoski kulttuuriperintöinventointi 2010

Viranomaisrekisterinro:	Kunto: 2 Keskinertainen
	Olotila: 2 Ei käytössä

Arvotus:	8 Muu suojeluarvo	Kohteen suojelu:	9 Muu suojeluarvo
Selitys:		Selitys:	
Ympäristön suojelu:	0 Ei määritelty		
Selitys:			

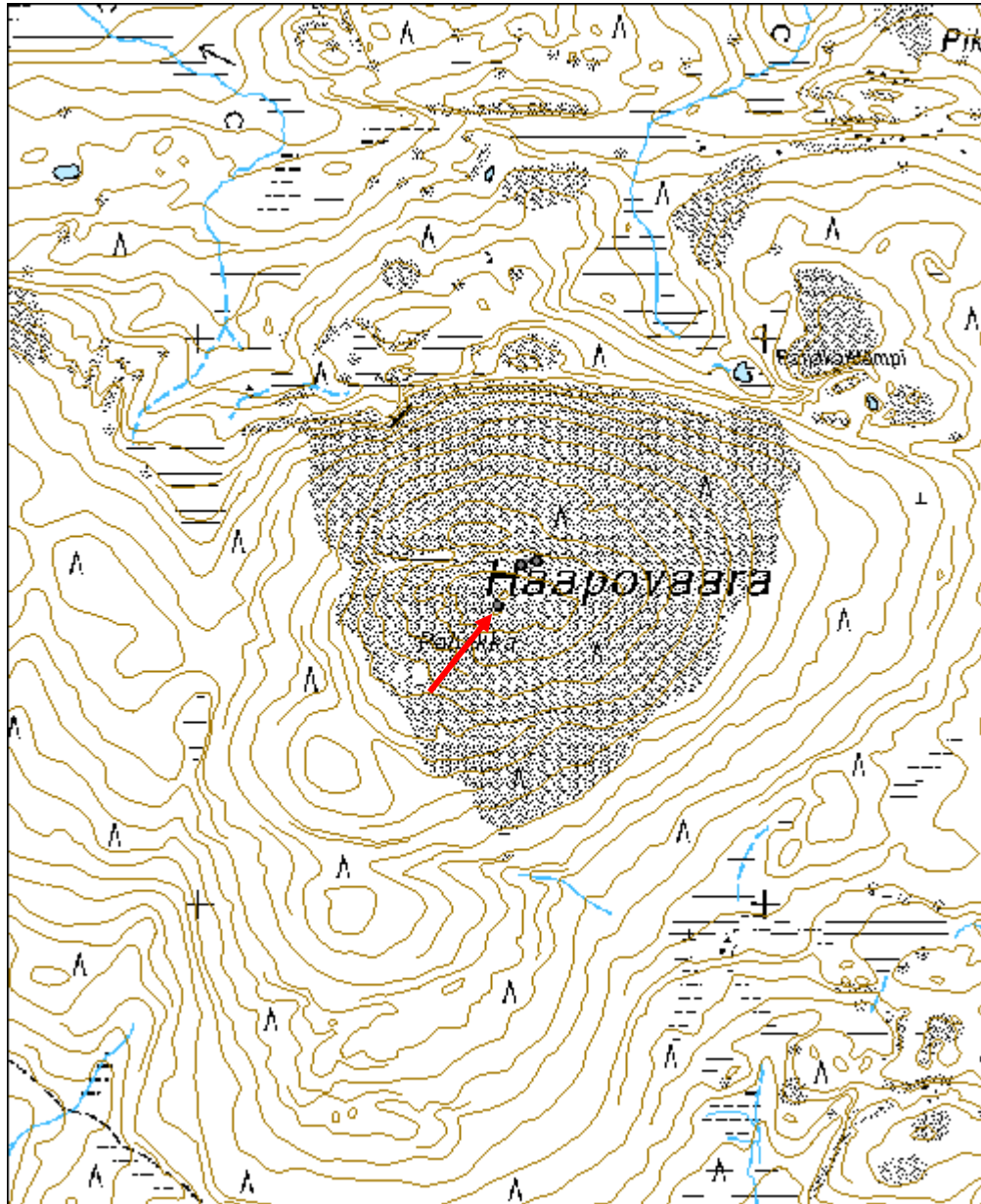


Yleiskuva koillisesta.



Lähikuva koillisesta.

Kohdetyyppi:	99 Muu/määrittelemätön	Copyright:	© Metsähallitus 2008 © Maanmittauslaitos 1/MML/08
Koordinaatit:	X 7296525, Y 3562528, Z 358	Mittakaava:	1:10000



Vaaranalussuo niittylato jäännös	MH-tunnus: 122956
---	------------------------------

Kohdetyyppi:	9 Valmistuspaikat/työpaikat	Haltija:	151 Metsätalous Pohjanmaa
Ajoitus:	7116 Uusi aika	Ylläpitäjä:	151 Metsätalous Pohjanmaa
Rakentamisvuosi:		Kunta:	832 TAIVALKOSKI
Lukumäärä:	1		

Koordinaattiselitys:		Geometria tuotettu:	4 Gps-mittaus, korjaamaton
Koordinaatit:	X 7291011, Y 3564702, Z 243	Löydöt:	

Taustatiedot

Merkitty peruskarttaan

Ympäristön kuvaus

Kohde sijaitsee Vaaranalussuolla lähellä sen länsilaitaa.

Kohteen kuvaus

Paikalla on niittylato, joka on tehty karsimattomista puista. Suurin osa puiden kuorista on tippunut. Korkeimmillaan ladosta on 14 hirsikertaa jäljellä. Lato on pitkänurkkainen ja hirret on ladottu koirankaulasalvoksin. Katto on romahtanut ladon sisälle. Kattomateriaalina on käytetty lautaa ja tuohta. Laudat on kiinnitetty nauloilla. Oviaukko sijaitsee eteläseinällä ja ovensuussa on hirsien välissä pienet tukipuut ja ovenkarmit ovat vielä osin paikoillaan. Ovensuun hirsien päissä on lovet todennäköisesti oven karmeja varten. Hirsien päitä on sekä sahattu että veistetty kirveellä. Ladon sisälle on takaseinän seitsemänneksi alimpaan hirteen kaiverrettu HEIKKI VÄISÄNEN, neljänneksi alimpaan hirteen on kaiverrettu v 1949 ja kolmanneksi alimmassa hirressä on piirros. Ladon koko on 4 x 4 m.

Kohteen raja

Kohde rajautuu pistemäisesti näkyvien rakenteiden mukaan.

Tulkinta

Niittylato

Lisätietoja

Toimenpiteet

Tarkastukset

Tila: 3 Toteutettu

Laji: 6 Suojeluarvojen tarkastus

Tarkastusvuosi: 2010

Tarkastuspvm: 27.8.2010 Tarkastaja: H. Kelola-Mäkeläinen
 Kuvaus: Taivalkoski kulttuuriperintöinventointi 2010

**Viranomais-
rekisterinro:**

Kunto: 1 Hyvä

Arvotus: 8 Muu suojeluarvo

Olotila: 2 Ei käytössä

**Kohteen
suojaus:** 9 Muu suojeluarvo

Selitys:

Selitys:

**Ympäristön
suojaus:**

0 Ei määritelty

Selitys:

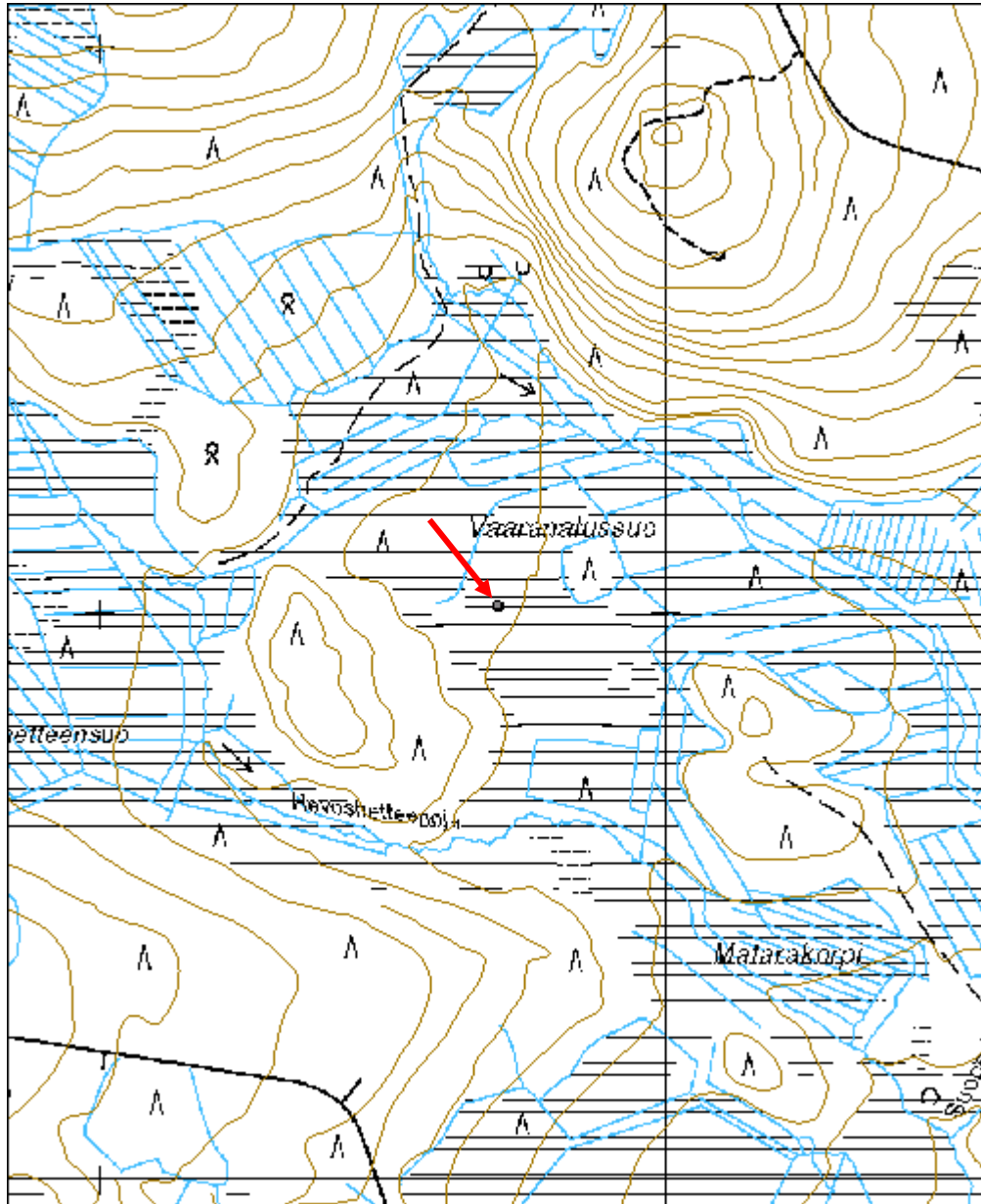


Yleiskuva lounaasta.



Takaseinän kirjoitusta.

Kohdetyyppi:	9 Valmistuspaikat/työpaikat	Copyright:	© Metsähallitus 2008 © Maanmittauslaitos 1/MML/08
Koordinaatit:	X 7291011, Y 3564702, Z 243	Mittakaava:	1:10000



Pyhitys 3 merkipuu	MH-tunnus: 122983
---------------------------	------------------------------

Kohdetyyppi:	99 Muu/määrittelemätön	Haltija:	151 Metsätalous Pohjanmaa
Ajoitus:	7116 Uusi aika	Ylläpitäjä:	151 Metsätalous Pohjanmaa
Rakentamisvuosi:		Kunta:	832 TAIVALKOSKI
Lukumäärä:	1		

Koordinaattiselitys:		Geometria tuotettu:	4 Gps-mittaus, korjaamaton
Koordinaatit:	X 7300152, Y 3560544, Z 300	Löydöt:	

<i>Taustatiedot</i>
Uusi löytö
<i>Ympäristön kuvaus</i>
Kohde sijaitsee kansallispuiston ja metsätalouden maiden rajalla koivu- ja kuusimetsässä Pyhityksen juurella. Metsän kehitysluokka on varttunut kasvatusmetsikkö.
<i>Kohteen kuvaus</i>
Paikalla on vanha koivu, jonka itä- ja lounaispuolelle on tehty kirveellä pilkat. Itäpuolen pilkassa on kolme kirveen veistoa ja lounaispuolen pilkassa kirveen veistoa on näkyvissä neljä. Puu on pilkkojen teon jälkeen kasvanut vielä paksuutta noin 10 cm ja pilkat ovat kasvaneet osin umpeen.
<i>Kohteen rajaus</i>
Kohde rajautuu pistemäisesti näkyvien rajojen mukaan.
<i>Tulkinta</i>
Merkipuu
<i>Lisätietoja</i>

<i>Toimenpiteet</i>

<i>Tarkastukset</i>
Tila: 3 Toteutettu Laji: 6 Suojeluarvojen tarkastus Tarkastusvuosi: 2010 Tarkastuspvm: 27.8.2010 Tarkastaja: H. Kelola-Mäkeläinen Kuvaus: Taivalkoski kulttuuriperintöinventointi 2010

Viranomaisrekisterinro:		Kunto:	1 Hyvä
		Olotila:	2 Ei käytössä
Arvotus:	8 Muu suojeluarvo	Kohteen	9 Muu suojeluarvo

Selitys:	suojelu:
Selitys:	Selitys:
Ympäristön suojelu:	0 Ei määritelty
Selitys:	

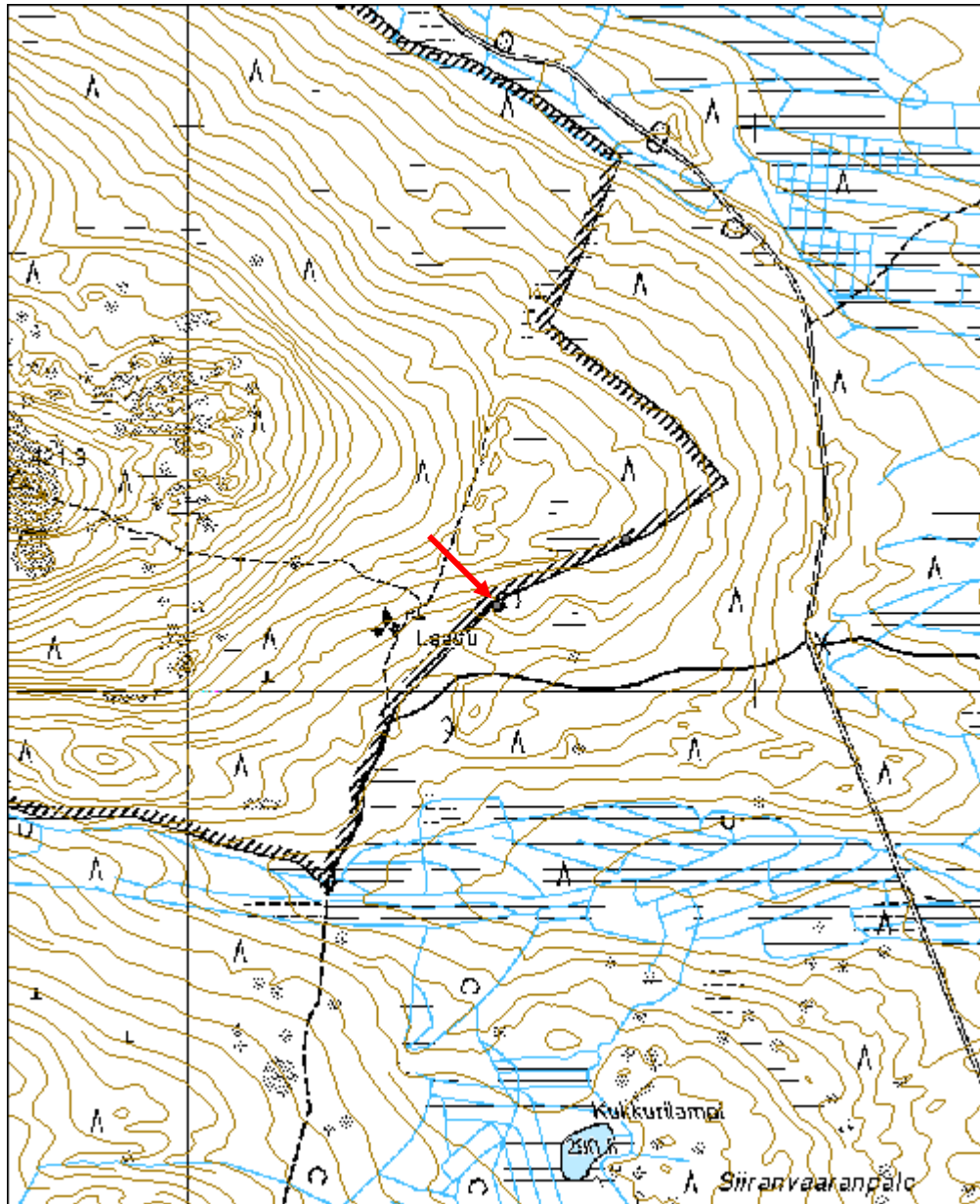


Yleiskuva idästä.



Lounaispuolen pilkka.

Kohdetyyppi:	99 Muu/määrittelemätön	Copyright:	© Metsähallitus 2008 © Maanmittauslaitos 1/MML/08
Koordinaatit:	X 7300152, Y 3560544, Z 300	Mittakaava:	1:10000



Suoperä pilkkapuu	MH-tunnus: 123140
--------------------------	-----------------------------

Kohdetyyppi:	99 Muu/määrittelemätön	Haltija:	151 Metsätalous Pohjanmaa
Ajoitus:	7116 Uusi aika	Ylläpitäjä:	151 Metsätalous Pohjanmaa
Rakentamisvuosi:		Kunta:	832 TAIVALKOSKI
Lukumäärä:	6		

Koordinaattiselitys:		Geometria tuotettu:	4 Gps-mittaus, korjaamaton
Koordinaatit:	X 7294515, Y 3544756, Z 254	Löydöt:	

<i>Taustatiedot</i>
Uusi löytö
<i>Ympäristön kuvaus</i>
Kohde sijaitsee kangasmetsäsaarekkeella soiden keskellä. Aluskasvillisuus koostuu sammaleesta, varvuista ja suopursuista. Metsän kehitysluokka on uudistuskypsämetsikkö.
<i>Kohteen kuvaus</i>
Metsäsaarekkeella on kuusi pilkkapuuta, joista yhdessä puussa saattaa olla uuttu tai sen teelmä. Pilkkapuu 1 sijaitsee saarekkeen pohjoislaidalla. Puussa oleva pilkka ylettyy männyn juuresta 1,3 metrin korkeuteen ja siihen on veistetty kirveellä neljä lovea päällekkäin 20-25 cm välein. Pilkka sijaitsee puun lounaispuolella ja puu on pilkan teon jälkeen kasvanut 5-8 cm. Puu 2 on vanha kelottunut mänty saarekkeen päässä. Puun lounaispuolella on 40 x 15 cm kokoinen aukko metrin korkeudella. Aukon ylälaidassa on kirveen iskujäljet vielä näkyvissä. Itäpuolella on 20 x 10 cm kokoinen kirveellä tehty 10 cm syvyinen lovi 1,15 m korkeudella. Puu on kasvanut pilkkojen teon jälkeen 5 cm. Lounaispuolen aukko voisi olla uuttu. Puissa 3-5 on pilkkoja eri puolilla, mutta ne ovat kasvaneet lähes kokonaan umpeen. Joissakin pilkoissa on näkyvissä kirveen veistojälki. Puu 3 on kelottunut. Puu 6 on paksu vanha mänty, jossa on sen pohjoispuolella maasta asti 1,3 metrin korkeuteen ulottuva pilkka. Se on mahdollisesti ollut vielä korkeampi, mutta se on osin kasvanut umpeen. Puun juuressa on 30 cm korkeudessa kirveellä tehty lovi. Puun eteläpuolella on voinut olla samanlainen pilkka kuin pohjoispuolella, mutta se on kasvanut umpeen. Puu on kasvanut paksuutta 10 cm pilkan teon jälkeen.
<i>Kohteen rajaus</i>
Kohde rajautuu pistemäisesti näkyvien rakenteiden mukaan.
<i>Tulkinta</i>
Pilkkapuita ja mahdollisesti uuttu.
<i>Lisätietoja</i>
Pilkkapuiden numerot näkyvät liitetiedostona olevassa kartassa.
<i>Toimenpiteet</i>

Tarkastukset

Tila: 3 Toteutettu Laji: 6 Suojeluarvojen tarkastus Tarkastusvuosi: 2010
 Tarkastuspvm: 7.9.2010 Tarkastaja: H. Kelola-Mäkeläinen
 Kuvaus: Taivalkoski kulttuuriperintöinventointi 2010

**Viranomais-
rekisterinro:**

Kunto: 1 Hyvä

Arvotus: 8 Muu suojeluarvo

Olotila: 2 Ei käytössä

**Kohteen
suojelu:** 9 Muu suojeluarvo

Selitys:

Selitys:

**Ympäristön
suojelu:**

0 Ei määritely

Selitys:



Yleiskuva alueesta kaakosta

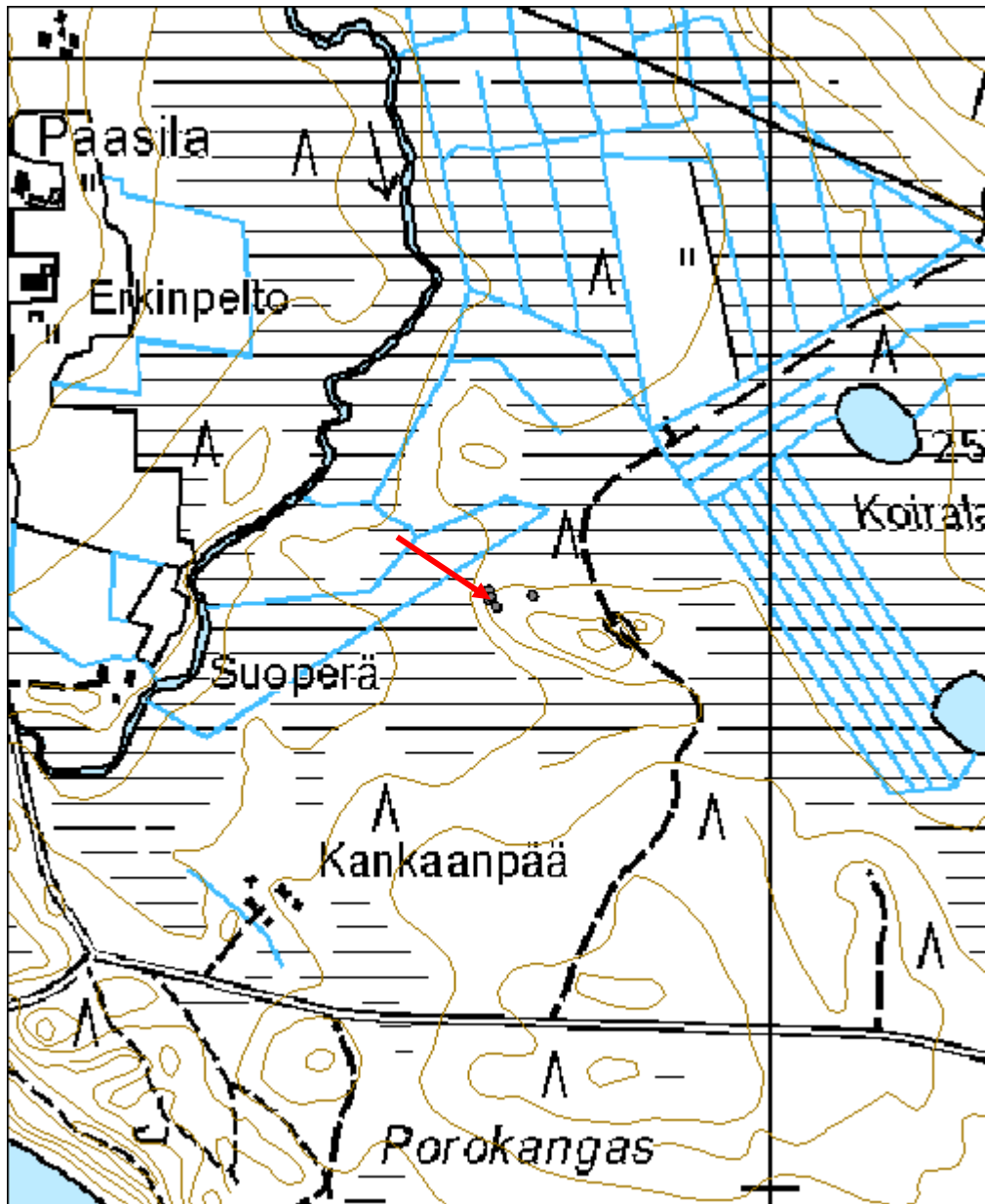


Pilkkapuun 1 pilkka lounaasta



Pilkkapuun 6 pilkka pohjoisesta.

Kohdetyyppi:	99 Muu/määrittelemätön	Copyright:	© Metsähallitus 2008 © Maanmittauslaitos 1/MML/08
Koordinaatit:	X 7294515, Y 3544756, Z 254	Mittakaava:	1:5000



Repoharju 3 ristikkopuut	MH-tunnus: 123201
---------------------------------	------------------------------

Kohdetyyppi:	9 Valmistuspaikat/työpaikat	Haltija:	151 Metsätalous Pohjanmaa
Ajoitus:	7116 Uusi aika	Ylläpitäjä:	151 Metsätalous Pohjanmaa
Rakentamisvuosi:		Kunta:	832 TAIVALKOSKI
Lukumäärä:	1		

Koordinaattiselitys:		Geometria tuotettu:	4 Gps-mittaus, korjaamaton
Koordinaatit:	X 7299944, Y 3547702, Z 298	Löydöt:	

<i>Taustatiedot</i>
Uusi löytö
<i>Ympäristön kuvaus</i>
Kohde sijaitsee Venäjänjansuon etelälaidassa. Lähistöllä kasvaa kuusia ja mäntyjä. Aluskasvillisuus koostuu rahkasammaleesta ja heinästä.
<i>Kohteen kuvaus</i>
Paikalla on melko huonosti säilynyt korkeimmillaan viisikerroksinen ristikkopuu. Suurin osa puista on jo lahonnut paikalleen. Puukasan koko on 2 x 2 m.
<i>Kohteen rajaus</i>
Kohde rajautuu pistemäisesti näkyvien rajojen mukaan.
<i>Tulkinta</i>
Kasa noutamatta jääneitä puita.
<i>Lisätietoja</i>

<i>Toimenpiteet</i>

<i>Tarkastukset</i>
Tila: 3 Toteutettu Laji: 6 Suojeluarvojen tarkastus Tarkastusvuosi: 2010 Tarkastuspvm: 7.9.2010 Tarkastaja: H. Kelola-Mäkeläinen Kuvaus: Taivalkoski kulttuuriperintöinventointi 2010

Viranomaisrekisterinro:		Kunto:	2 Keskinertainen
		Olotila:	2 Ei käytössä
Arvotus:	8 Muu suojeluarvo	Kohteen	9 Muu suojeluarvo

Selitys:	Metsänkäytönhistoria	suojelu: Selitys:
Ympäristön suojelu:	0 Ei määritelty	
Selitys:		

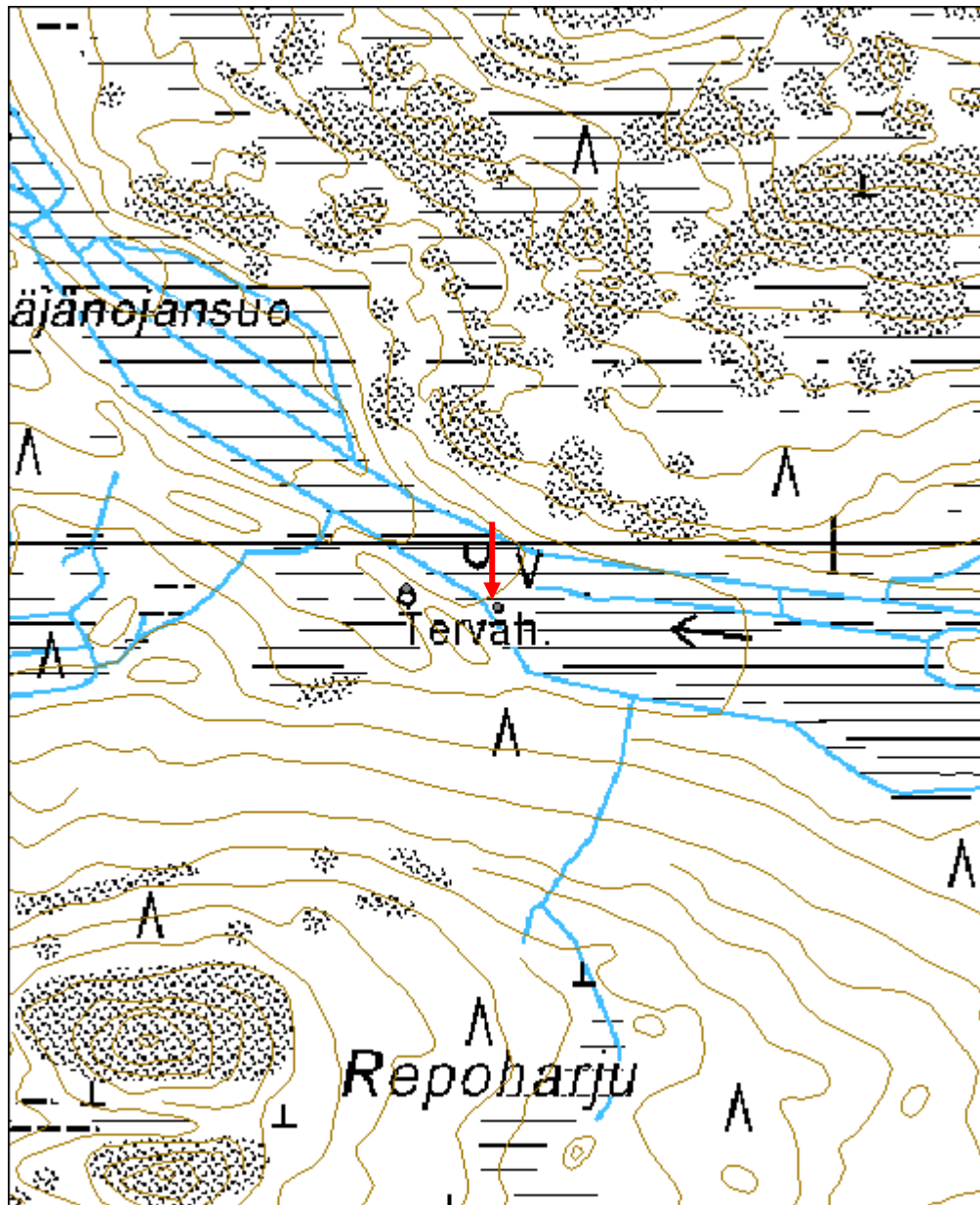


Yleiskuva kaakosta.



Yleiskuva etelästä.

Kohdetyyppi:	9 Valmistuspaikat/työpaikat	Copyright:	© <i>Metsähallitus 2008</i> © <i>Maanmittauslaitos 1/MML/08</i>
Koordinaatit:	X 7299944, Y 3547702, Z 298	Mittakaava:	1:5000



Sotahistorialliset kohteet

Kuollutharju polttoainevarasto jäännös		MH-tunnus: 105102
Kohdetyyppi:	17 Kivi- ja maarakenteet	Haltija: 151 Metsätalous Pohjanmaa
Ajoitus:	7119 Toinen maailmansota	Ylläpitäjä: 151 Metsätalous Pohjanmaa
Rakentamisvuosi:		Kunta: 832 TAIVALKOSKI
Lukumäärä:	20	
Koordinaattiselitys:		Geometria tuotettu: 8 Digitointi, mittakaava <1:20000
Koordinaatit:	X 7281837, Y 3556033, Z 255	Löydöt:
<i>Taustatiedot</i>		
Kohde löytyi Mauno Tynin tiedonannon perusteella.		
<i>Ympäristön kuvaus</i>		
Kohteet sijaitsevat Koitilantien ja Sorsavaarantien risteyksestä pohjoiseen, hiekkaharjun itärinteessä, mäntymetsässä. Alueella kasvaa mäntyjen lisäksi myös muutamia lehtipuita ja kuusia. Aluskasvillisuutena alueella on sammalta ja varpuja. Koitilantien eteläpuolella on myös muutama kaivanto yksityisellä maalla. Metsän kehitysluokka on varttunut kasvatusmetsikkö.		
<i>Kohteen kuvaus</i>		
Polttoainevarastoja on alueella 19. Polttoainevarastot ovat neliskulmaisia kaivantoja harjun rinteessä. Keskimääräinen kaivanto on kooltaan 4x5.5 metriä. Niissä ei ole näkyviä rakenteita. Kaivantojen syvyys n. 20 cm - 1 m. Eteläisin varasto sijaitsee koordinaateissa x=3556060 y=7281739 ja pohjoisin x=3555992 y=7281937.		
Rakennelma jäännös (x=3556041 y=7281842): Kohde sijaitsee harjusta n. 10 m pohjoiseen ja se on pisanmuotoinen (tervahautamainen), 3 metriä syvä rakennelma. Rakennelman levein kohta on 8 m ja pisin 10,7 m. Siinä on paksut vallit ja itäreunalla mahdollinen kulkuaukko. Vallit koostuvat suurimmaksi osaksi kivistä. Rakennelman ja harjun välissä kulkee metsäautotie. Rakennelma liittyy polttoainesäiliöihin. Kivet rakennelmaan on mahdollisesti tuotu muualta, koska ympäristössä kiviä ei ole havaittavissa. Rakennelman pohjoislaidalla on soikea kuoppa kooltaan 3x1,5 m, syvyys n. 60 cm.		
<i>Kohteen rajaus</i>		
Kohde on rajattu näkyvien rakenteiden mukaan.		
<i>Tulkinta</i>		
Toisen maailmansodan aikaisia polttoainevarastoja ja kivistä tehty kellari tai varasto.		
<i>Lisätietoja</i>		

Toimenpiteet**Tarkastukset**

Tila: 3 Toteutettu Laji: 6 Suojeluarvojen tarkastus Tarkastusvuosi: 2010
 Tarkastuspvm: 6.9.2010 Tarkastaja: H. Kelola-Mäkeläinen
 Kuvaus: Taivalkoski kulttuuriperintöinventointi 2010

**Viranomais-
rekisterinro:**

Kunto: 1 Hyvä

Arvotus: 8 Muu suojeluarvo

Olotila: 2 Ei käytössä

**Kohteen
suojelu:** 9 Muu suojeluarvo

Selitys:

Selitys:

**Ympäristön
suojelu:**

0 Ei määritelty

Selitys:

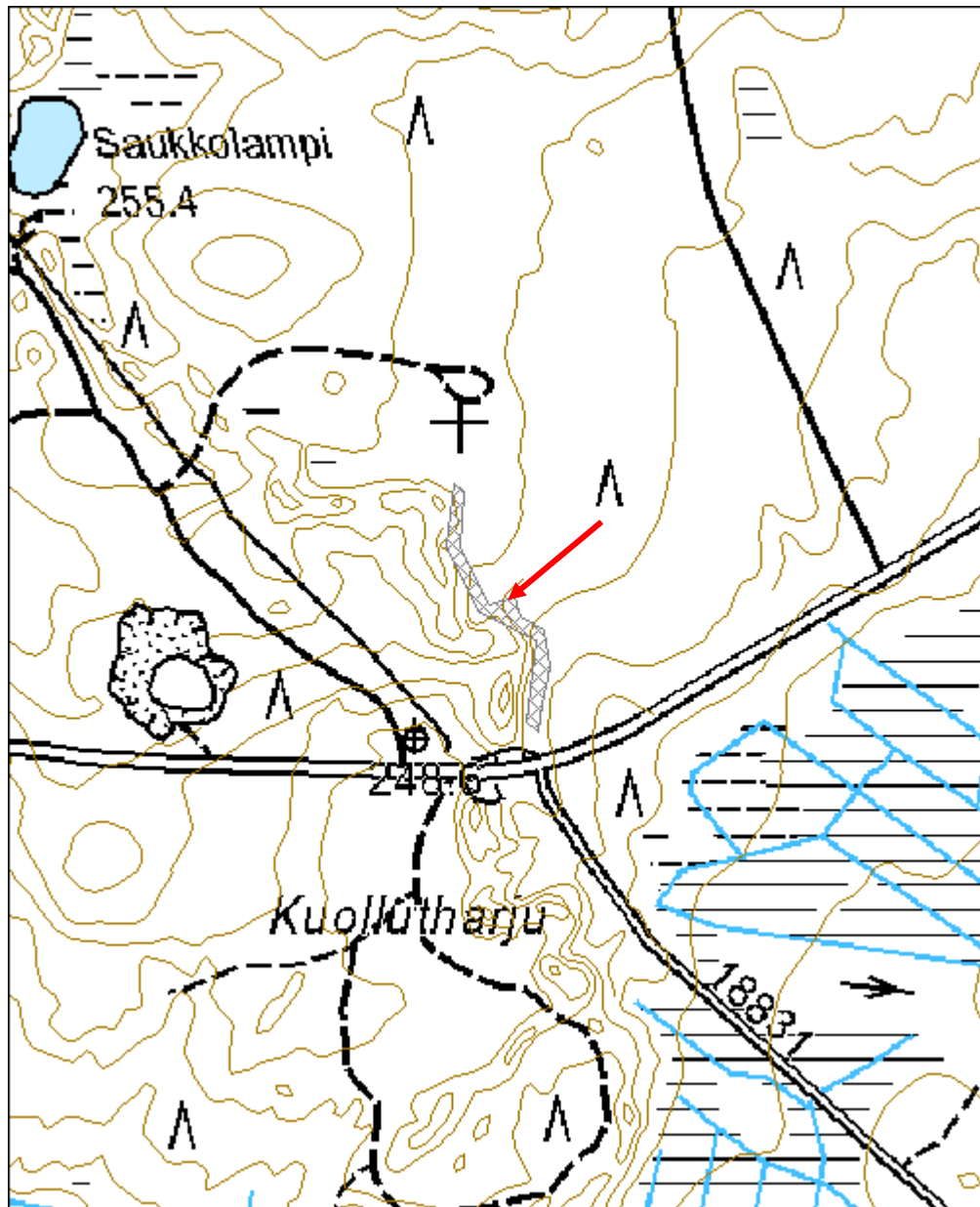


Yleiskuva polttoainevaraston jäännöksestä idästä.



Yleiskuva rakennuksen jäänteestä etelästä.

Kohdetyyppi:	17 Kivi- ja maarakenteet	Copyright:	© Metsähallitus 2008 © Maanmittauslaitos 1/MML/08
Koordinaatit:	X 7281837, Y 3556033, Z 255	Mittakaava:	1:5000



Mäntyniemi vankileiri jäännös	MH-tunnus: 106167
--------------------------------------	------------------------------

Kohdetyyppi:	9 Valmistuspaikat/työpaikat	Haltija:	151 Metsätalous Pohjanmaa
Ajoitus:	7116 Uusi aika	Ylläpitäjä:	151 Metsätalous Pohjanmaa
Rakentamisvuosi:		Kunta:	832 TAIVALKOSKI
Lukumäärä:	2		

Koordinaattiselitys:		Geometria tuotettu:	4 Gps-mittaus, korjaamaton
Koordinaatit:	X 7304015, Y 3564795, Z 245	Löydöt:	

<i>Taustatiedot</i>
Sutigis-havainto
<i>Ympäristön kuvaus</i>
Kohteet sijaitsevat pienen lammen rannalla. Paikalla kasvaa harvaa sekametsää, jossa aluskasvillisuutena on sammalta ja varpuja. Maasto on paikalla kivikkoista. Metsän kehitysluokka on nuori kasvatusmetsikkö.
<i>Kohteen kuvaus</i>
Heikosti maastossa erottuva kämpän jäännös (x= 3564795, y= 7304015), josta on jäljellä enää alimmat sammaleen peittämät hirsikerrat. Kämpän jäännöksen keskellä kasvaa iso mänty sekä vähän pienempi koivu. Kämpän koko on 12 x 7 m.
Rakennuksesta n. 40 m koilliseen on kivinen uunin pohja (x= 3564828, y= 7304036). Se on muodoltaan neliskanttinen 1,8 x 1,8 m kokoinen kivikasa. Kasassa on nähtävissä useampi kivikerros ja osa kivistä on palaneita. Paikalla on luultavasti sijainnut toinen rakennus, josta ei ole uunin jäännöksen lisäksi säilynyt muuta.
<i>Kohteen rajaus</i>
Kohde rajautuu pistemäisesti. GPS-piste otettu rakennuksen jäännöksen keskeltä.
<i>Tulkinta</i>
Paikalla on ollut toisen maailmansodan aikaan vankileiri, jossa on tuotettu puuta kenttäradan rakennustöitä varten.
<i>Lisätietoja</i>
<i>Toimenpiteet</i>
<i>Tarkastukset</i>

Tila: 3 Toteutettu	Laji: 6 Suojeluarvojen tarkastus	Tarkastusvuosi: 2010
Tarkastuspvm: 31.5.2010	Tarkastaja: H. Kelola-Mäkeläinen	
Kuvaus: Taivalkoski kulttuuriperintöinventointi 2010		

Viranomais- rekisterinro:		Kunto:	2 Kesinkertainen
Arvotus:	8 Muu suojeluarvo	Olotila:	2 Ei käytössä
Selitys:	Metsänkätönhistoria, sotahistoria	Kohteen suojelu:	9 Muu suojeluarvo
		Selitys:	

Ympäristön suojelu:	0 Ei määritelty
Selitys:	

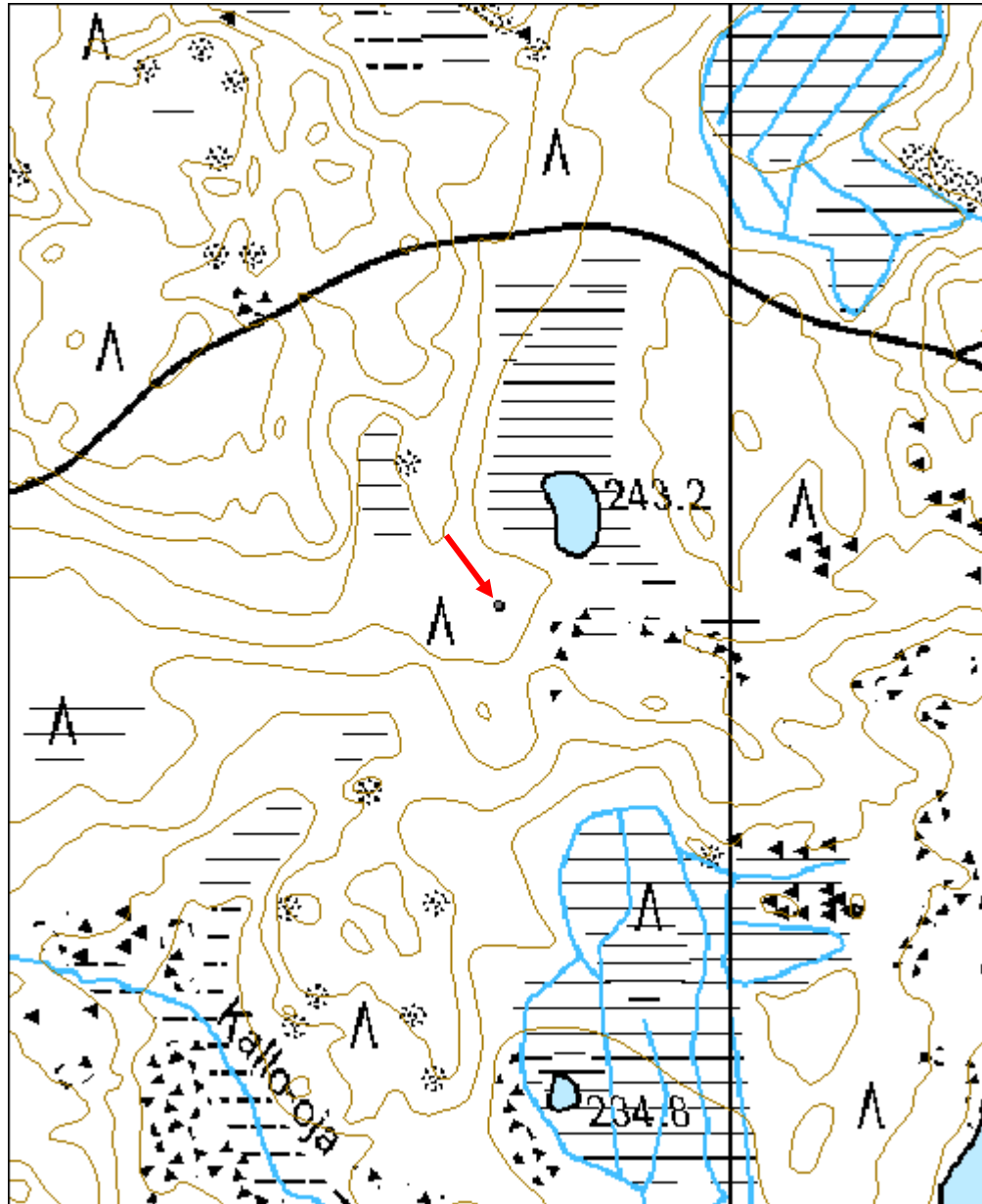


Yleiskuva luoteesta.



Yleiskuva uunin jäänteestä etelästä.

Kohdetyyppi:	9 Valmistuspaikat/työpaikat	Copyright:	© Metsähallitus 2008 © Maanmittauslaitos 1/MML/08
Koordinaatit:	X 7304015, Y 3564795, Z 245	Mittakaava:	1:5000



Repoaho 1 hauta	MH-tunnus: 108781
------------------------	------------------------------

Kohdetyyppi:	3 Hautapaikat	Haltija:	151 Metsätalous Pohjanmaa
Ajoitus:	7119 Toinen maailmansota	Ylläpitäjä:	151 Metsätalous Pohjanmaa
Rakentamisvuosi:		Kunta:	832 TAIVALKOSKI
Lukumäärä:	1		

Koordinaattiselitys:		Geometria tuotettu:	4 Gps-mittaus, korjaamaton
Koordinaatit:	X 7273435, Y 3553328, Z 238	Löydöt:	

<i>Taustatiedot</i>
Merkitty peruskarttaan
<i>Ympäristön kuvaus</i>
Kohde sijaitsee harvalla mäntykankaalla hiekkatien itäpuolella.
<i>Kohteen kuvaus</i>
Valkoisella aidalla rajattu hauta, jossa aidan sisäpuolella on kaksi ristiä. Suuremmassa ristissä lukee " Kahden tuntemattoman leposija" ja pienemmässä "Pekka Kirillov 1914-1941".
<i>Kohteen rajaus</i>
Kohde rajautuu pistemäisesti näkyvien rajojen mukaan.
<i>Tulkinta</i>
Kahden toisessa maailmansodassa kuolleen puolalaisen vangin hauta.
<i>Lisätietoja</i>

<i>Toimenpiteet</i>

<i>Tarkastukset</i>
Tila: 3 Toteutettu Laji: 6 Suojeluarvojen tarkastus Tarkastusvuosi: 2010
Tarkastuspvm: 4.6.2010 Tarkastaja: H. Kelola-Mäkeläinen
Kuvaus: Taivalkoski kulttuuriperintöinventointi 2010

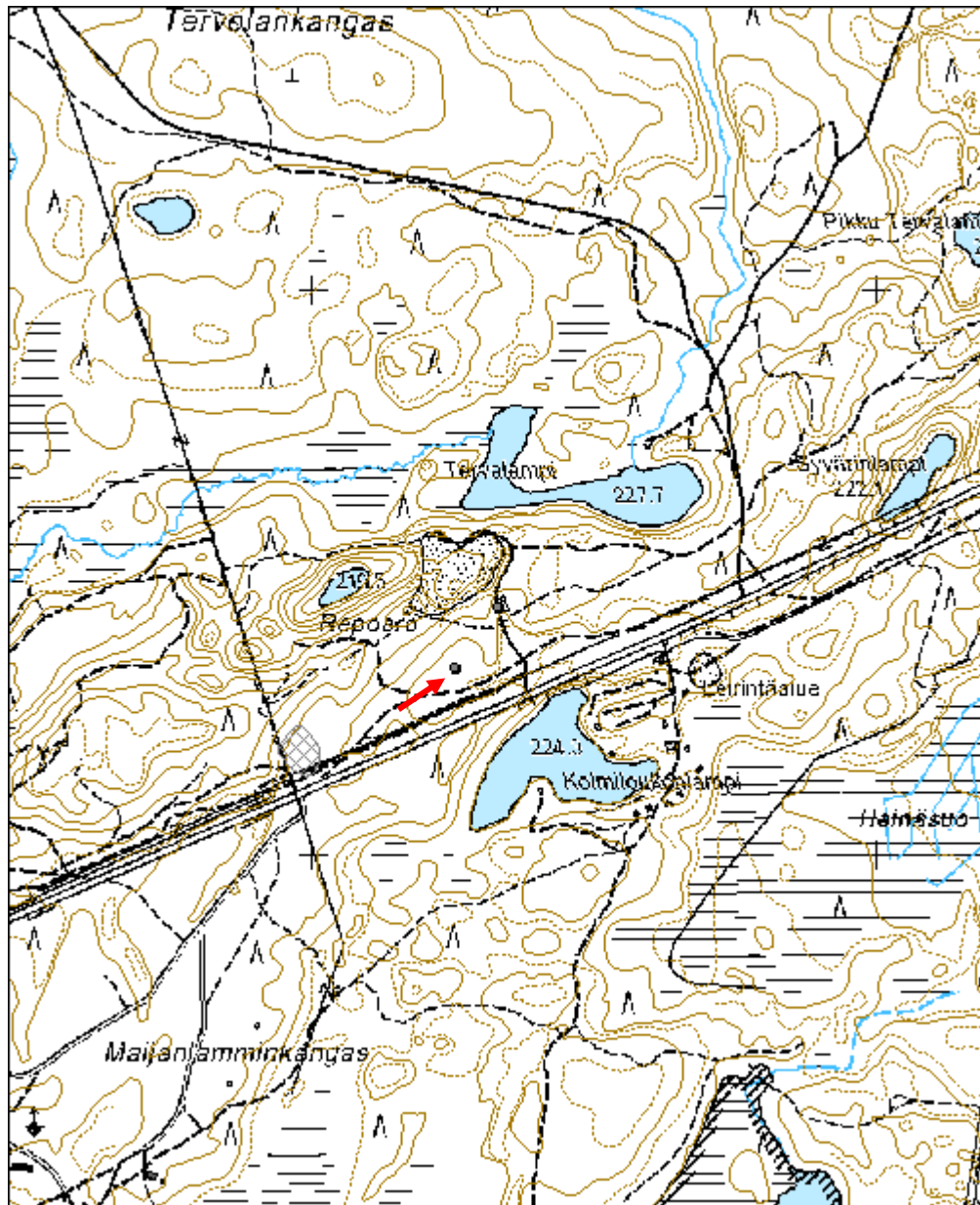
Viranomaisrekisterinro:		Kunto:	1 Hyvä
		Olotila:	2 Ei käytössä
Arvotus:	8 Muu suojeluarvo	Kohteen suojelu:	9 Muu suojeluarvo

Selitys:	Hautarauha	Selitys:
Ympäristön suojelu:	0 Ei määritelty	
Selitys:		



Yleiskuva etelästä.

Kohdetyyppi:	3 Hautapaikat	Copyright:	© Metsähallitus 2008 © Maanmittauslaitos 1/MML/08
Koordinaatit:	X 7273435, Y 3553328, Z 238	Mittakaava:	1:10000



Repoaho 2 rakennus jäännös	MH-tunnus: 108787
-----------------------------------	------------------------------

Kohdetyyppi:	99 Muu/määrittelemätön	Haltija:	151 Metsätalous Pohjanmaa
Ajoitus:	7119 Toinen maailmansota	Ylläpitäjä:	151 Metsätalous Pohjanmaa
Rakentamisvuosi:		Kunta:	832 TAIVALKOSKI
Lukumäärä:	16		

Koordinaattiselitys:		Geometria tuotettu:	4 Gps-mittaus, korjaamaton
Koordinaatit:	X 7273328, Y 3553252, Z 234	Löydöt:	

Taustatiedot

Mauno Tynin tiedonanto

Ympäristön kuvaus

Kohde sijaitsee harvassa kangasmetsässä hiekkaharjun itäpuolella olevassa notkossa n. 90 m Oulu-Kuusamo -tiestä luoteeseen.

Kohteen kuvaus

Paikalla on 16 kappaletta 48 x 48 cm kokoisia betonisia tukia sekä siellä täällä epämääräisiä lautakasoja. Betoniset tuet viittaisivat suorakaiteenmuotoiseen rakennukseen, mahdollisesti parakkiiin. Kohteesta n. 130 m koilliseen sijaitsee kahden puolalaisen vangin hauta (Reiska-kohde 108781) ja n. 300 m lounaaseen on rakennuksen jäännös, kaivo ja kellarin jäänteet.

Kohteen rajaus

GPS-piste otettu betonitukien keskeltä.

Tulkinta

Toisen maailmansodan aikaisen parakkirakennuksen pohja.

Lisätietoja

Toimenpiteet

Tarkastukset

Tila: 3 Toteutettu Laji: 6 Suojeluarvojen tarkastus Tarkastusvuosi: 2010
Tarkastuspvm: 4.6.2010 Tarkastaja: H. Kelola-Mäkeläinen
Kuvaus: Taivalkoski kulttuuriperintöinventointi 2010

Viranomaisrekisterinro:	Kunto:	3 Huono
--------------------------------	---------------	---------

Arvotus:	8 Muu suojeluarvo	Olotila:	2 Ei käytössä
Selitys:	Sotahistoria	Kohteen suojelu:	9 Muu suojeluarvo
Ympäristön suojelu:	0 Ei määritelty		
Selitys:			

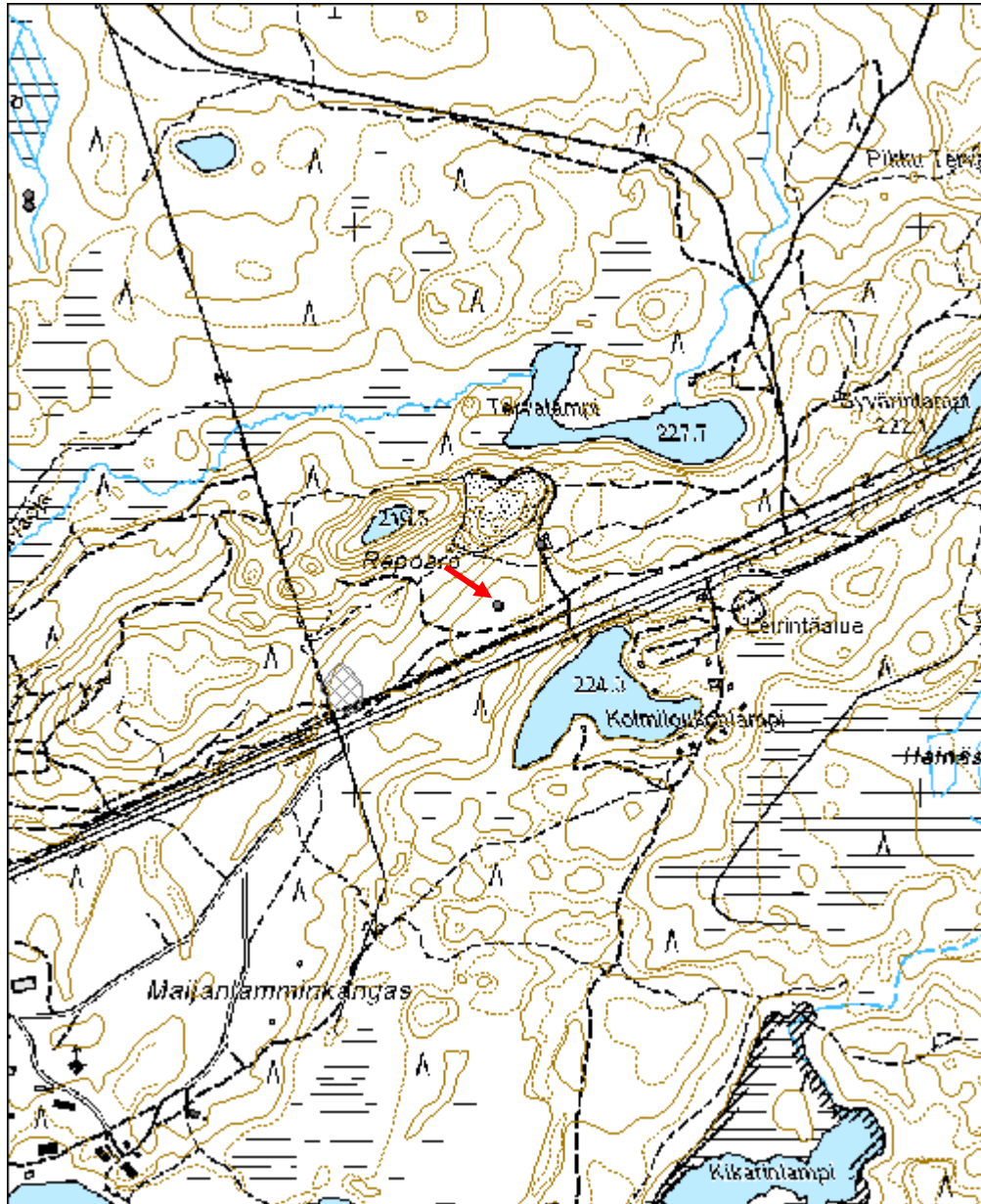


Yleiskuva etelästä.



Lähikuva betonisesta tukirakenteesta.

Kohdetyyppi:	99 Muu/määrittelemätön	Copyright:	© Metsähallitus 2008 © Maanmittauslaitos 1/MML/08
Koordinaatit:	X 7273328, Y 3553252, Z 234	Mittakaava:	1:10000



Repoaho 3 rakennus jäännös	MH-tunnus: 108801
-----------------------------------	------------------------------

Kohdetyyppi:	99 Muu/määrittämätön	Haltija:	151 Metsätalous Pohjanmaa
Ajoitus:	7119 Toinen maailmansota	Ylläpitäjä:	151 Metsätalous Pohjanmaa
Rakentamisvuosi:		Kunta:	832 TAIVALKOSKI
Lukumäärä:	4		

Koordinaattiselitys:		Geometria tuotettu:	4 Gps-mittaus, korjaamaton
Koordinaatit:	X 7273182, Y 3552975, Z 245	Löydöt:	

<i>Taustatiedot</i>
Mauno Tynin tiedonanto
<i>Ympäristön kuvaus</i>
Kohde sijaitsee harvassa mäntymetsässä hiekkaharjun itäpuolella kahden hiekkatien risteyksessä.
<i>Kohteen kuvaus</i>
Alueella on rakennuksen (x= 3553001, y= 7273171), kaivon (x= 3552991, y= 72773148), kaivannon (x= 3552939, y= 7273185) ja kellarin jäänteet (x= 3552969, y= 7273220).
Rakennuksen jäännöksestä on jäljellä betoninen kivijalka, jonka korkeus on 0,6 m, leveys 14 m ja pituus 30 m. Rakennuksen eteläpäässä on puusta ja betonista tehty jatke, johon johtaa portaat. Jatkeessa on kaksi tiilikasaa, jotka ovat luultavasti uunin jäänteitä. Jatkeen koko on 4,3 x 14 m. Rakennuksen kaakkoisnurkasta on rakennukseen johtaneet toiset myös portaat. Rakennuksen eteläpäästä n. 10 m päässä etelään on sijainnut kaivo, joka on nyt peitetty ja nykyään paikalla on vain kuoppa.
Rakennuksen jäänteestä n. 63 m luoteeseen sijaitsee hiekkaharjun itärinteessä pitkulanmuotoinen kaivanto, jonka keskeltä kulkee armeijan harjoitusrata. Kaivannon koko on 22 x 12 m.
Alueella sijaitsee myös kellarin jäänteet n. 60 m päässä rakennuksen jäännöksestä luoteeseen. Kellari on kaivettu myös hiekkaharjun itärinteeseen ja se erottuu maastosta neliskulmaisena kaivantona. Oviaukko on sijainnut kellarin itälaidalla. Kellarin koko on 7 x 7,8 m. Sen luoteispuolella n. 5 m päässä on lisäksi toinen pitkulanmuotoinen kaivanto.
<i>Kohteen rajaus</i>
Kohde rajautuu aluemaisesti kattaen kaikki neljä kohdetta.
<i>Tulkinta</i>
Rakennuksen, kaivon, kaivannon ja kellarin jäänteet liittyvät toiseen maailmansotaan.

Nykyään paikkaa käytetään puolustusvoimien ajoharjoitusmaastona.

Lisätietoja

Toimenpiteet

Tarkastukset

Tila: 3 Toteutettu Laji: 6 Suojeluarvojen tarkastus Tarkastusvuosi: 2010
 Tarkastuspvm: 4.6.2010 Tarkastaja: H. Kelola-Mäkeläinen
 Kuvaus: Taivalkoski kulttuuriperintöinventointi 2010

**Viranomais-
rekisterinro:**

Kunto: 2 Kesinkertainen

Arvotus: 8 Muu suojeluarvo

Olotila: 2 Ei käytössä

**Kohteen
suojaus:** 9 Muu suojeluarvo

Selitys: Sotahistoria

Selitys:

**Ympäristön
suojaus:**

0 Ei määritelty

Selitys:



Yleiskuva rakennuksen jäänteestä lounaasta.



Rakennuksen kaakkoiskulma ja rappuset kaakosta.

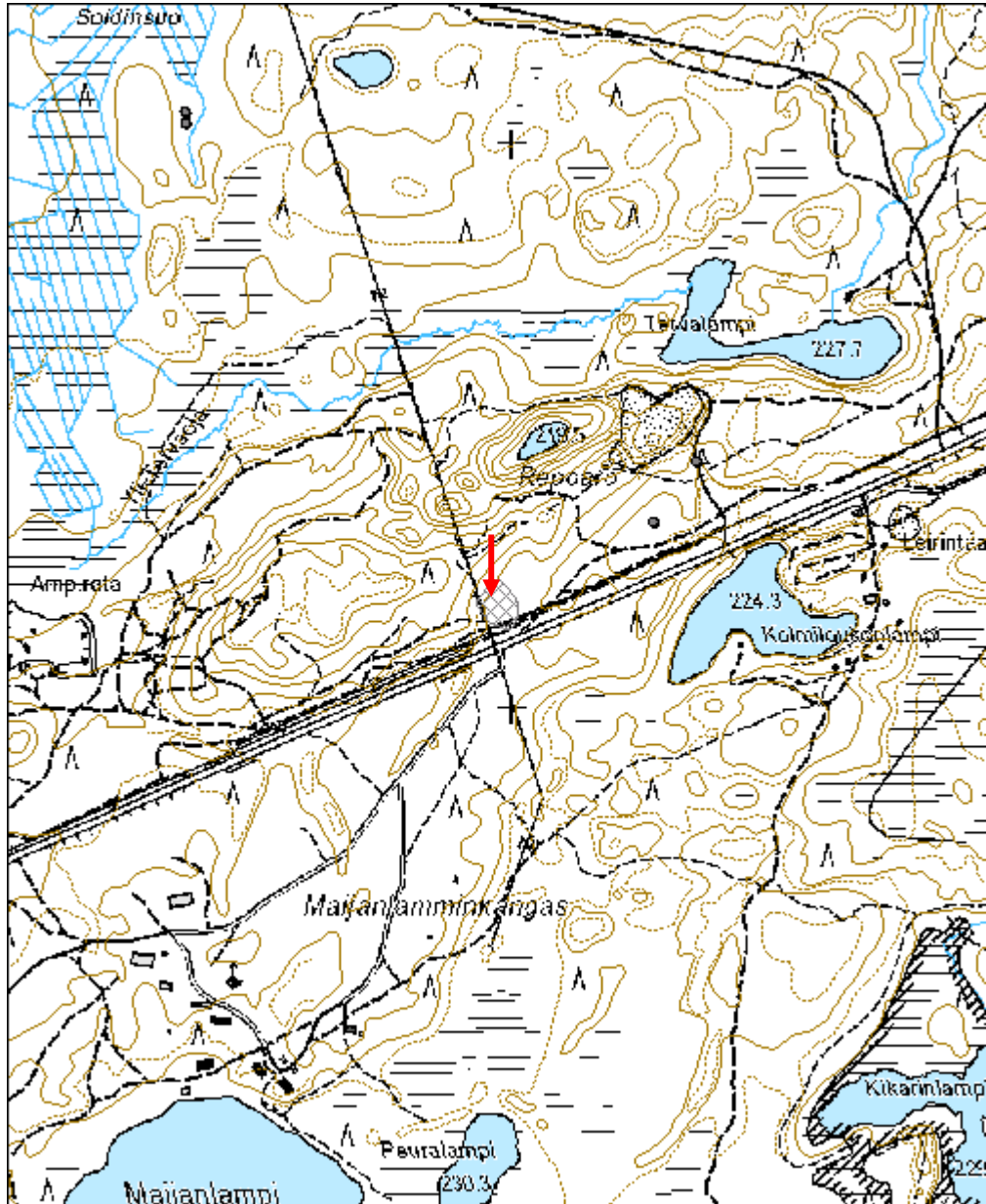


Yleiskuva peitetystä kaivosta pohjoisesta.



Kellarin jäännökset kuvattu idästä.

Kohdetyyppi:	99 Muu/määrittelemätön	Copyright:	© Metsähallitus 2008 © Maanmittauslaitos 1/MML/08
Koordinaatit:	X 7273182, Y 3552975, Z 245	Mittakaava:	1:10000



Kaupinkoski vankileiri jäännös	MH-tunnus: 110725
---------------------------------------	------------------------------

Kohdetyyppi:	99 Muu/määrittelemätön	Haltija:	151 Metsätalous Pohjanmaa
Ajoitus:	7119 Toinen maailmansota	Ylläpitäjä:	151 Metsätalous Pohjanmaa
Rakentamisvuosi:		Kunta:	832 TAIVALKOSKI
Lukumäärä:	1		

Koordinaattiselitys:		Geometria tuotettu:	4 Gps-mittaus, korjaamaton
Koordinaatit:	X 7287043, Y 3567109, Z 215	Löydöt:	

Taustatiedot

Löytyi Armas Tynin tiedonannon perusteella.

Ympäristön kuvaus

Kohde sijaitsee Kostonjoen pohjoisrannalla Kaupinmutkassa. Puusto koostuu koivuista, männystä ja kuusista. Aluskasvillisuutena on saniaisia, heinää sekä viinimarja- ja vadelmapensaita. Metsän kehitysluokka on varttunut kasvatusmetsikkö.

Kohteen kuvaus

Paikalla on suorakaiteenmuotoisen rakennuksen jäännös, joka erottuu maastossa heinien peittämänä kohoumana. Rakennuksen jäänteiden itäpuolella on lisäksi pitkulainen kaivanne, joka saattaa olla kellarin tai säilytystilan jäännös. Lisäksi paikalla on metallisen uunin/kiukaan jäännös. Vankileirin rakennuksen koko on 11,3 x 8 m.

Kohteen rajaus

Kohde rajautuu pistemäisesti näkyvien rakenteiden mukaan.

Tulkinta

Vankileirin jäännös. Armas Tyni kertoi vierailleen vankileirillä toisen maailmansodan aikana ja hauskuuttaneensa vankileirin kokkeja aurinkolaseilla, jotka hän oli saanut rintamalta.

Lisätietoja

Toimenpiteet

Tarkastukset

Tila: 3 Toteutettu Laji: 6 Suojeluarvojen tarkastus Tarkastusvuosi: 2010
Tarkastuspvm: 15.6.2010 Tarkastaja: H. Kelola-Mäkeläinen
Kuvaus: Taivalkoski kulttuuriperintöinventointi 2010

Viranomais- rekisterinro:		Kunto:	2 Kesinkertainen
Arvotus:	8 Muu suojeluarvo	Olotila:	2 Ei käytössä
Selitys:	Sotahistoria	Kohteen suojaus:	9 Muu suojeluarvo
Selitys:		Selitys:	
Ympäristön suojaus:	0 Ei määritelty		
Selitys:			

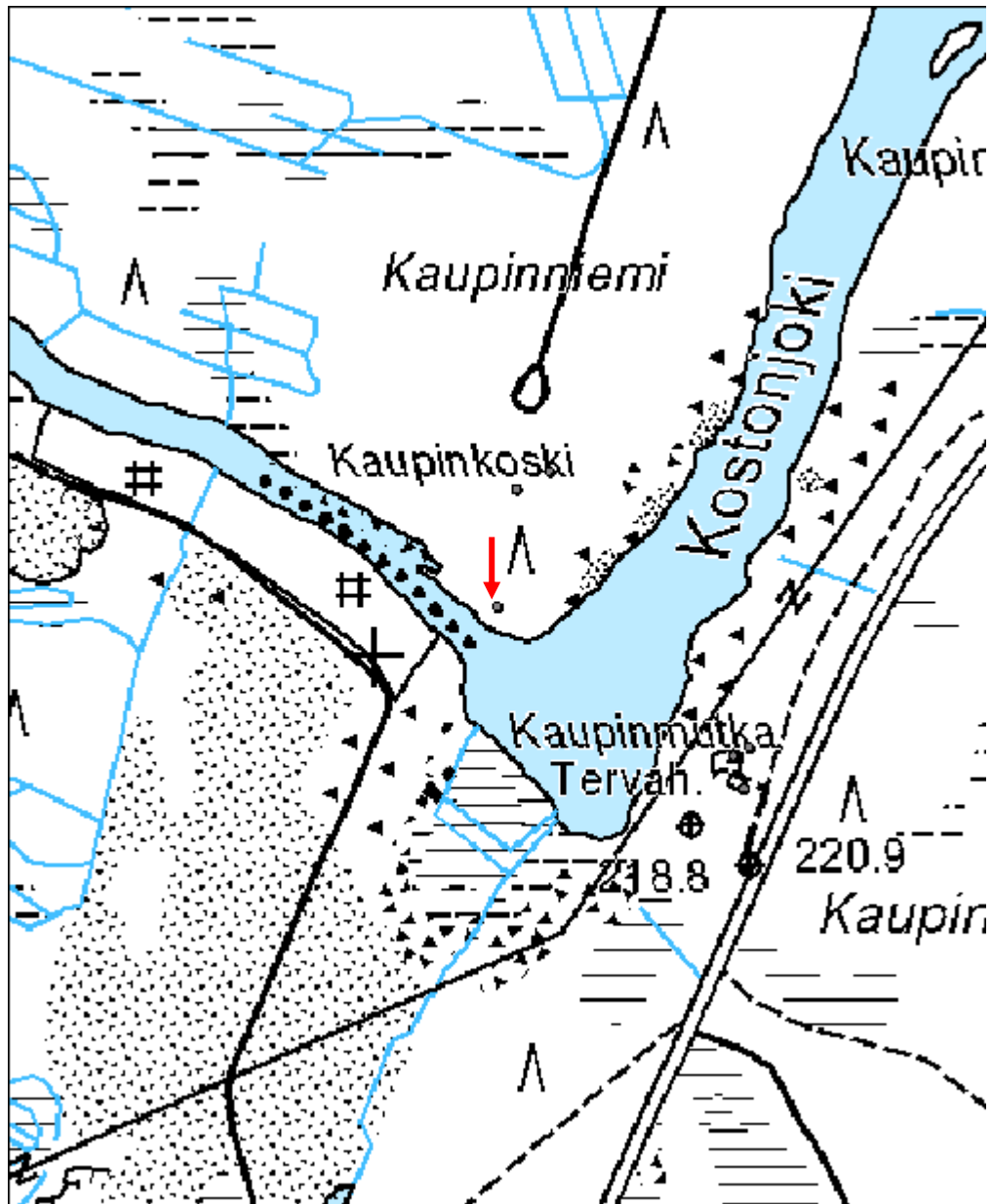


Yleiskuva luoteesta.



Rakennuksen itälaita.

Kohdetyyppi:	99 Muu/määrittelemätön	Copyright:	© Metsähallitus 2008 © Maanmittauslaitos 1/MML/08
Koordinaatit:	X 7287043, Y 3567109, Z 215	Mittakaava:	1:5000



Peuralampi 1 hauta	MH-tunnus: 112942
---------------------------	------------------------------

Kohdetyyppi:	3 Hautapaikat	Haltija:	151 Metsätalous Pohjanmaa
Ajoitus:	7119 Toinen maailmansota	Ylläpitäjä:	151 Metsätalous Pohjanmaa
Rakentamisvuosi:		Kunta:	832 TAIVALKOSKI
Lukumäärä:	1		

Koordinaattiselitys:		Geometria tuotettu:	4 Gps-mittaus, korjaamaton
Koordinaatit:	X 7283128, Y 3569025, Z 232	Löydöt:	

Taustatiedot

Merkitty peruskarttaan

Ympäristön kuvaus

Kohde sijaitsee hiekkaharjun päällä mäntykankaalla. Haudan vierestä kulkee voimalinja. Metsän kehitysluokka on varttunut kasvatusmetsikkö.

Kohteen kuvaus

Paikalla on valkoisella puuaidalla rajattu hauta. Aidan sisäpuolella on puinen valkoinen risti ja sen juuressa on hautakivi, jossa lukee " Tässä lepää II-maailmansodan aikana 1941-1944 kuolleita tuntemattomia vainajia".

Kohteen rajaus

Kohde rajautuu pistemäisesti näkyvien rajojen mukaan.

Tulkinta

Tuntemattomien sotilaiden hauta

Lisätietoja

Toimenpiteet

Tarkastukset

Tila: 3 Toteutettu Laji: 6 Suojeluarvojen tarkastus Tarkastusvuosi: 2010
Tarkastuspvm: 23.6.2010 Tarkastaja: H. Kelola-Mäkeläinen
Kuvaus: Taivalkoski kulttuuriperintöinventointi 2010

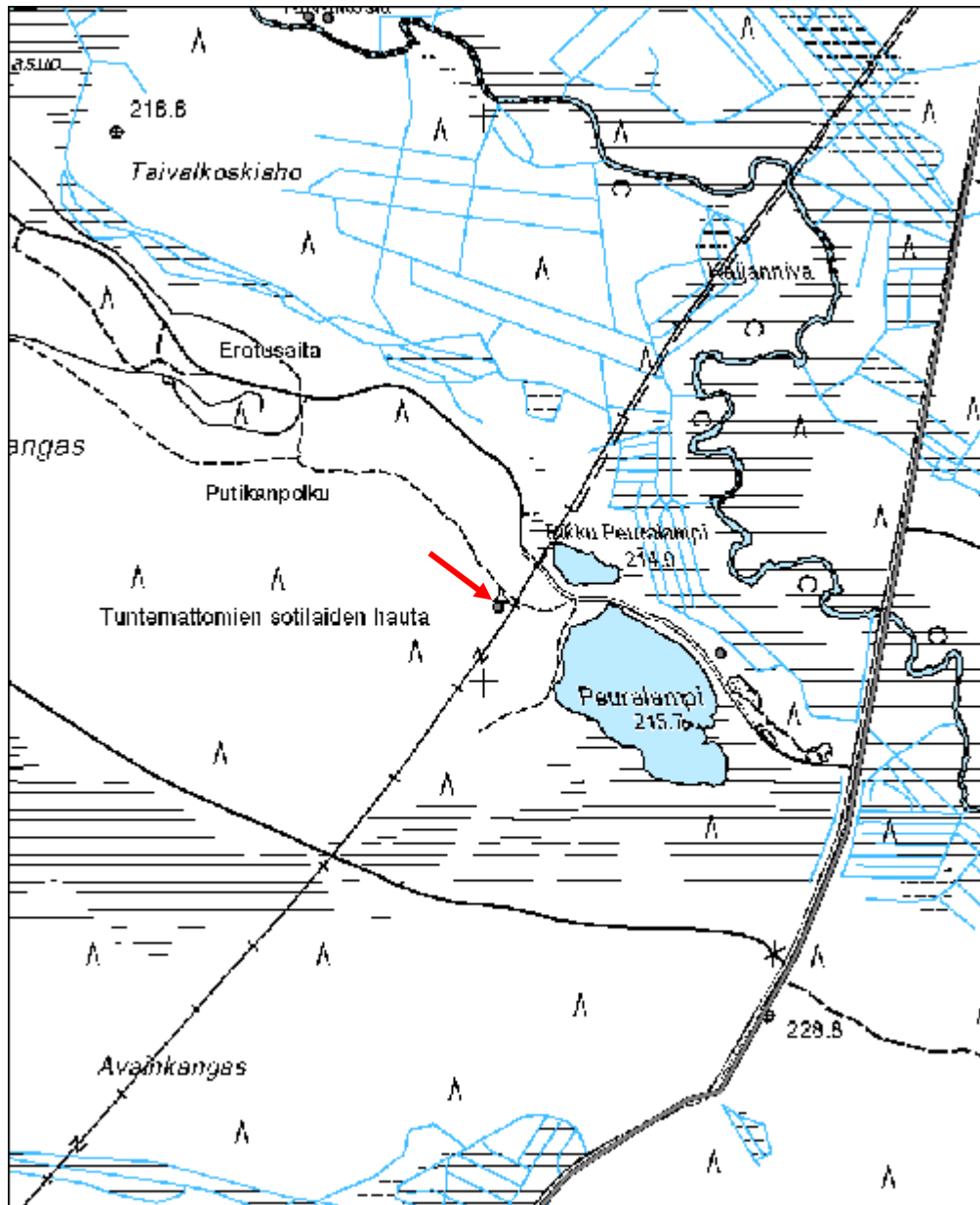
Viranomaisrekisterinro:		Kunto:	1 Hyvä
Arvotus:	8 Muu suojeluarvo	Olotila:	2 Ei käytössä
		Kohteen	9 Muu suojeluarvo

Selitys:	suojelu: Selitys: Hautarauha
Ympäristön suojelu:	0 Ei määritelty
Selitys:	



Yleiskuva koillisesta.

Kohdetyyppi:	3 Hautapaikat	Copyright:	© Metsähallitus 2008 © Maanmittauslaitos 1/MML/08
Koordinaatit:	X 7283128, Y 3569025, Z 232	Mittakaava:	1:10000



Satasaari 1 vankileiri jäännös	MH-tunnus: 112947
---------------------------------------	------------------------------

Kohdetyyppi:	99 Muu/määrittelemätön	Haltija:	151 Metsätalous Pohjanmaa
Ajoitus:	7119 Toinen maailmansota	Ylläpitäjä:	151 Metsätalous Pohjanmaa
Rakentamisvuosi:		Kunta:	832 TAIVALKOSKI
Lukumäärä:	3		

Koordinaattiselitys:		Geometria tuotettu:	4 Gps-mittaus, korjaamaton
Koordinaatit:	X 7287931, Y 3571650, Z 241	Löydöt:	

Taustatiedot

Kaksi rakennuksista merkitty sutigisiin, kolmas löytyi tarkastettaessa kohdetta.

Ympäristön kuvaus

Kohde sijaitsee avohakkuualueen pohjoislaidalla olevassa metsikössä aivan valtion ja yksityisen maan rajalla. Paikalla kasvaa kuusia ja mäntyjä. Aluskasvillisuutena on varpuja ja sammalta. Metsän kehitysluokka on taimikko.

Kohteen kuvaus

Rakennus 1 (x= 3571650, y= 7287931) on neliskulmainen pitkänurkkainen pyöröhirsistä valmistettu rakennuksen jäännös. Korkeimmillaan rakennuksesta on jäljellä kolme hirsikertaa. Lounaiskulmassa on kivistä tehty uuni ja oviaukko on eteläseinällä. Rakennuksen koko on 4,4 x 4,6 m. Noin 2 m päässä rakennuksen itäseinästä on pyöreä kaivanto, joka on noin metrin syvä. Länsipuolella on myös noin metrin päässä seinälinjasta 3 m pitkä ja 50 cm syvä soikea kaivanto. Nämä ovat mahdollisesti kaivon ja jonkinlaisen säilytyskuopan jäänteet.

Rakennus 2 (x= 3571646, y= 7287895) on myös pitkänurkkainen ja neliönmuotoinen pyöröhirsistä tehty rakennuksen jäännös. Rakennus on pohjois-eteläsuuntainen ja oviaukko on länsiseinällä. Korkeimmillaan rakennuksesta on säilynyt kolme hirsikertaa. Tiivisteinä hirsien välissä on käytetty sammalta ja katosta on jäljellä tuolta. Rakennuksessa ei ole ollut kivistä tulisijaa/uunia. Jäännökset ovat osin peittyneet sammaleen alle. Rakennuksen koko on 8,5 x 8,8 m.

Rakennuksen jäännös 3 (x= 3571618, y= 7287913) on rakennuksista huonoimmin säilynyt. Sen seinälinjat ovat peittyneet sammaleella ja ne erottuvat juuri ja juuri maastossa. Rakennuksen keskellä on n. 1 m levyinen ja 30 cm syvä kuoppa. Rakennuksen koko on 9,5 x 8,7 m. Rakennuksen jäännös 3 sijaitsee aivan avohakkuualueen reunassa ja paikalla kasvaa paljon koivun taimia, isoja kuusia sekä suuri mänty.

Kohteen rajaus

Kohde rajautuu pistemäisesti näkyvien rajojen mukaan. GPS-piste on otettu rakennuksen jäänteen 1 keskeltä.

Tulkinta

Paikalla kerrotaan olleen toisen maailmansodan aikana vankileiri. Rakennuksen jäännös 1 on saunan jäännös ja kaksi muuta rakennusta voivat olla majoitustilojen jäännöksiä.

Lisätietoja

Toimenpiteet

Tarkastukset

Viranomais- rekisterinro:		Kunto:	2 Keskinertainen
Arvotus:	8 Muu suojeluarvo	Olotila:	2 Ei käytössä
Selitys:	Sotahistoria	Kohteen suojaus:	9 Muu suojeluarvo
		Selitys:	

Ympäristön suojaus:	0 Ei määritelty
Selitys:	



Rakennus 1 yleiskuva koillisesta

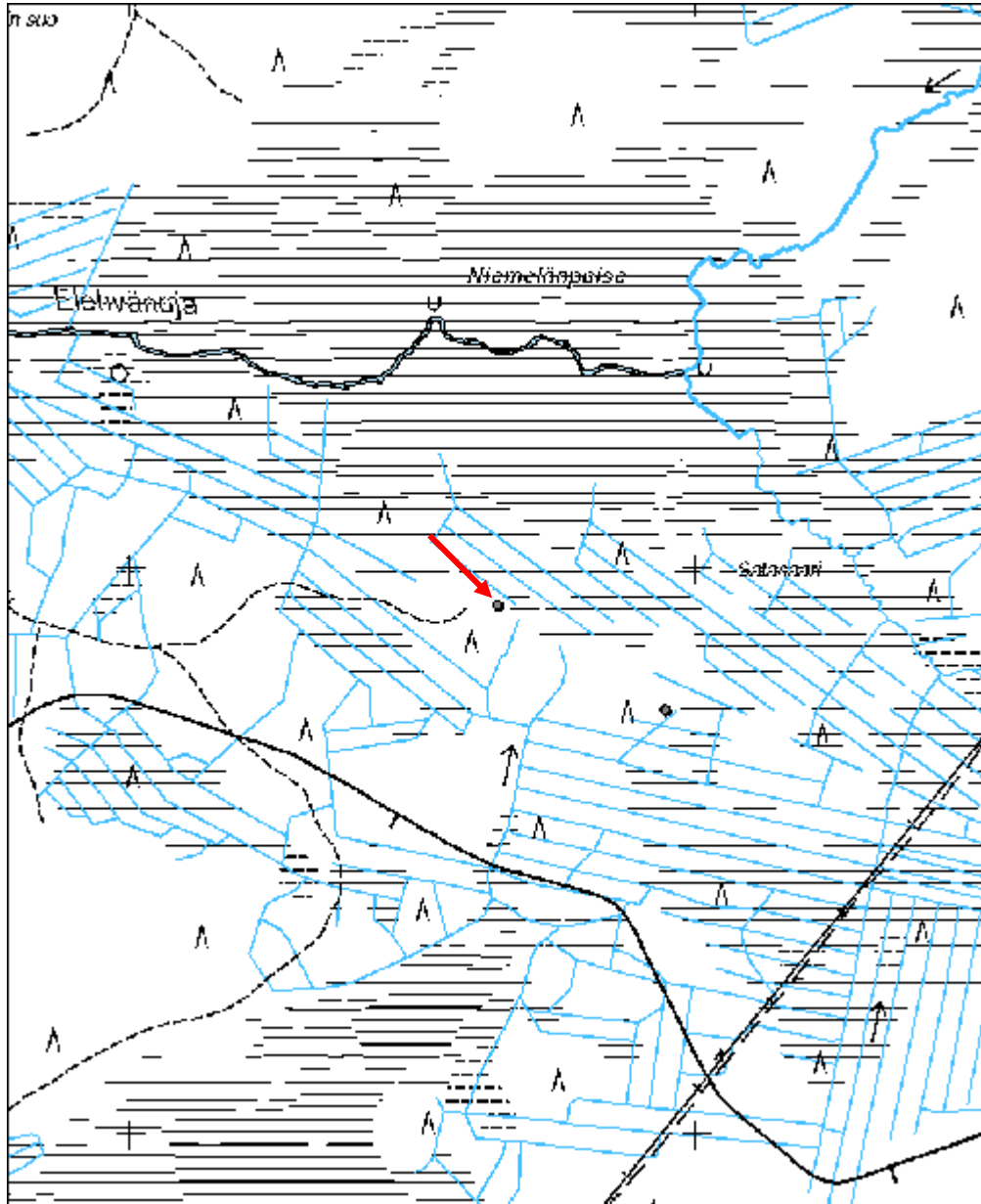


Rakennuksen 2 lounaiskulma.



Rakennus 3 yleiskuva lounaasta.

Kohdetyyppi:	99 Muu/määrittelemätön	Copyright:	© Metsähallitus 2008 © Maanmittauslaitos 1/MML/08
Koordinaatit:	X 7287931, Y 3571650, Z 241	Mittakaava:	1:10000



Satasaari 2 hauta	MH-tunnus: 113065
--------------------------	------------------------------

Kohdetyyppi:	3 Hautapaikat	Haltija:	151 Metsätalous Pohjanmaa
Ajoitus:	7119 Toinen maailmansota	Ylläpitäjä:	151 Metsätalous Pohjanmaa
Rakentamisvuosi:		Kunta:	832 TAIVALKOSKI
Lukumäärä:	1		

Koordinaattiselitys:		Geometria tuotettu:	4 Gps-mittaus, korjaamaton
Koordinaatit:	X 7287746, Y 3571946, Z 242	Löydöt:	

<i>Taustatiedot</i>
Sutigis-havainto
<i>Ympäristön kuvaus</i>
Kohde sijaitsee avohakkuualueen itälaidalla nuorena kasvatusmetsässä.
<i>Kohteen kuvaus</i>
Kuusen juuressa oleva maakumpu, jonka päällä on pieni kulunut puinen risti. Kumpu on pohjois-eteläsuuntainen. Ristissä ei ole kirjoitusta.
<i>Kohteen rajaus</i>
Kohde rajautuu pistemäisesti näkyvien rajojen mukaan.
<i>Tulkinta</i>
Armas Tyniltä saatujen tietojen mukaan hauta kuuluu toisen maailmansodan aikana kuolleelle puolalaiselle vanginvartijalle. Haudasta noin 400 m päässä koilliseen on vankileirin jäännökset (Reiska-kohde 112947).
<i>Lisätietoja</i>

<i>Toimenpiteet</i>

<i>Tarkastukset</i>
Tila: 3 Toteutettu Laji: 6 Suojeluarvojen tarkastus Tarkastusvuosi: 2010 Tarkastuspvm: 24.6.2010 Tarkastaja: H. Kelola-Mäkeläinen Kuvaus: Taivalkoski kulttuuriperintöinventointi 2010

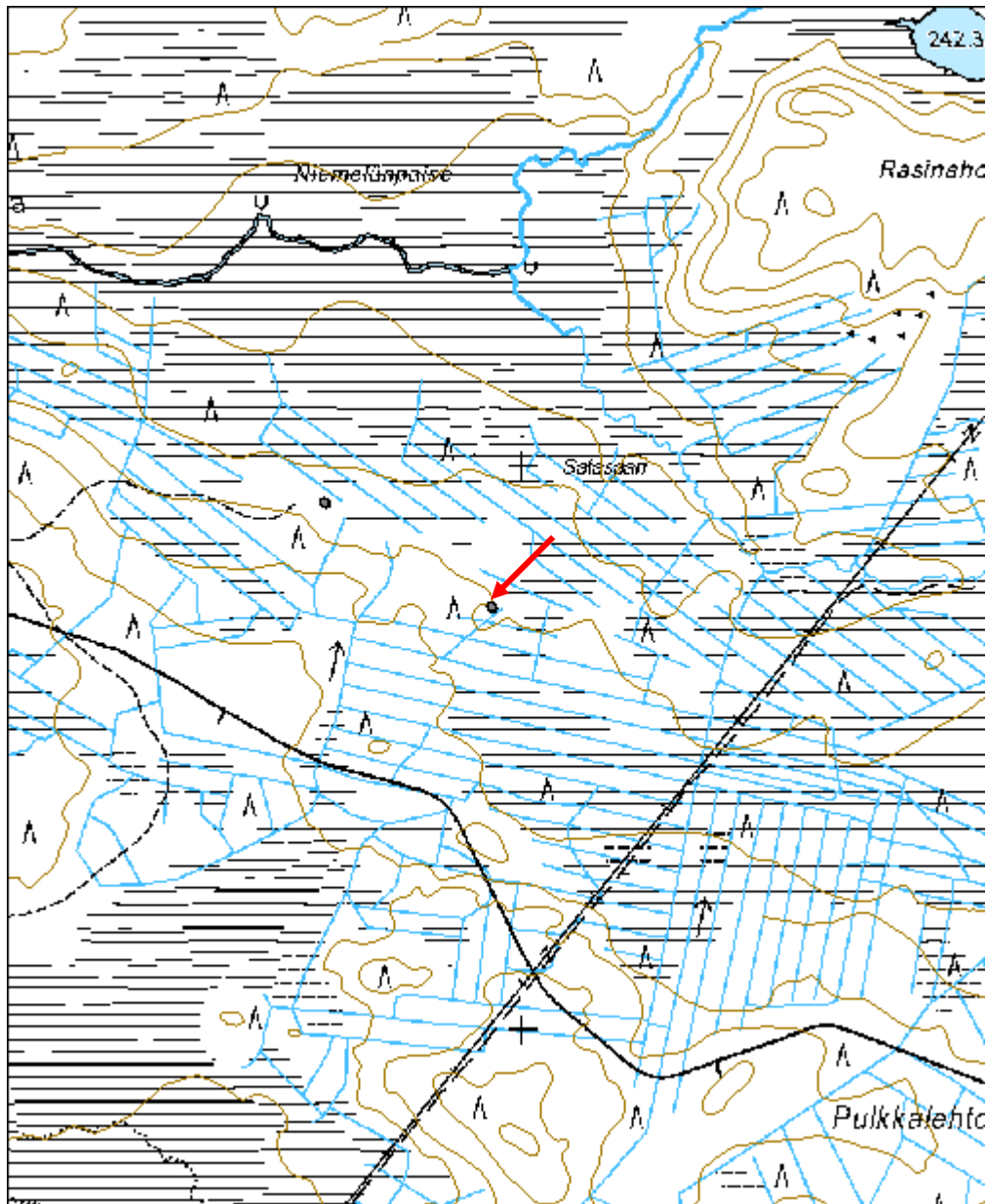
Viranomaisrekisterinro:		Kunto:	2 Keskinertainen
		Olotila:	2 Ei käytössä
Arvotus:	8 Muu suojeluarvo	Kohteen	9 Muu suojeluarvo

Selitys:	suojelu: Selitys: Hautarauha
Ympäristön suojelu:	0 Ei määritelty
Selitys:	



Yleiskuva etelästä.

Kohdetyyppi:	3 Hautapaikat	Copyright:	© Metsähallitus 2008 © Maanmittauslaitos 1/MML/08
Koordinaatit:	X 7287746, Y 3571946, Z 242	Mittakaava:	1:10000



Hevosvaara hauta	MH-tunnus: 118366
-------------------------	------------------------------

Kohdetyyppi:	3 Hautapaikat	Haltija:	151 Metsätalous Pohjanmaa
Ajoitus:	7119 Toinen maailmansota	Ylläpitäjä:	151 Metsätalous Pohjanmaa
Rakentamisvuosi:		Kunta:	832 TAIVALKOSKI
Lukumäärä:	1		

Koordinaattiselitys:		Geometria tuotettu:	4 Gps-mittaus, korjaamaton
Koordinaatit:	X 7283612, Y 3555704, Z 243	Löydöt:	

Taustatiedot

Sutigis-havainto

Ympäristön kuvaus

Kohde sijaitsee sekametsässä, jossa aluskasvillisuus koostuu varvuista ja sammaleesta. Metsän kehitysluokka on varttunut kasvatusmetsikkö.

Kohteen kuvaus

Paikalla on kivinen hautakivi, jossa ortodoksiristi, vuosiluku 1943 ja kirjaimet N-L. Kiven takana on pystylauta. Hauta on rajattu muovikepeillä ja muovikaapelilla. Tarina kertoo, että joku kyläläinen on ampunut paikalla venäläisen desantin sekä viisi metsoa. Toinen desantti pääsi karkuun.

Kohteen rajaus

Kohde rajautuu pistemäisesti näkyvien rajojen mukaan.

Tulkinta

Venäläisen desantin hauta toisen maailmansodan ajalta.

Lisätietoja

Toimenpiteet

Tarkastukset

Tila: 3 Toteutettu Laji: 6 Suojeluarvojen tarkastus Tarkastusvuosi: 2010
Tarkastuspvm: 2.7.2010 Tarkastaja: H. Kelola-Mäkeläinen
Kuvaus: Taivalkoski kulttuuriperintöinventointi 2010

Viranomaisrekisterinro:	Kunto:	1 Hyvä
	Olotila:	2 Ei käytössä

Arvotus:	8 Muu suojeluarvo	Kohteen suojelu:	9 Muu suojeluarvo
Selitys:	Hautarauha	Selitys:	
Ympäristön suojelu:	0 Ei määritelty		
Selitys:			

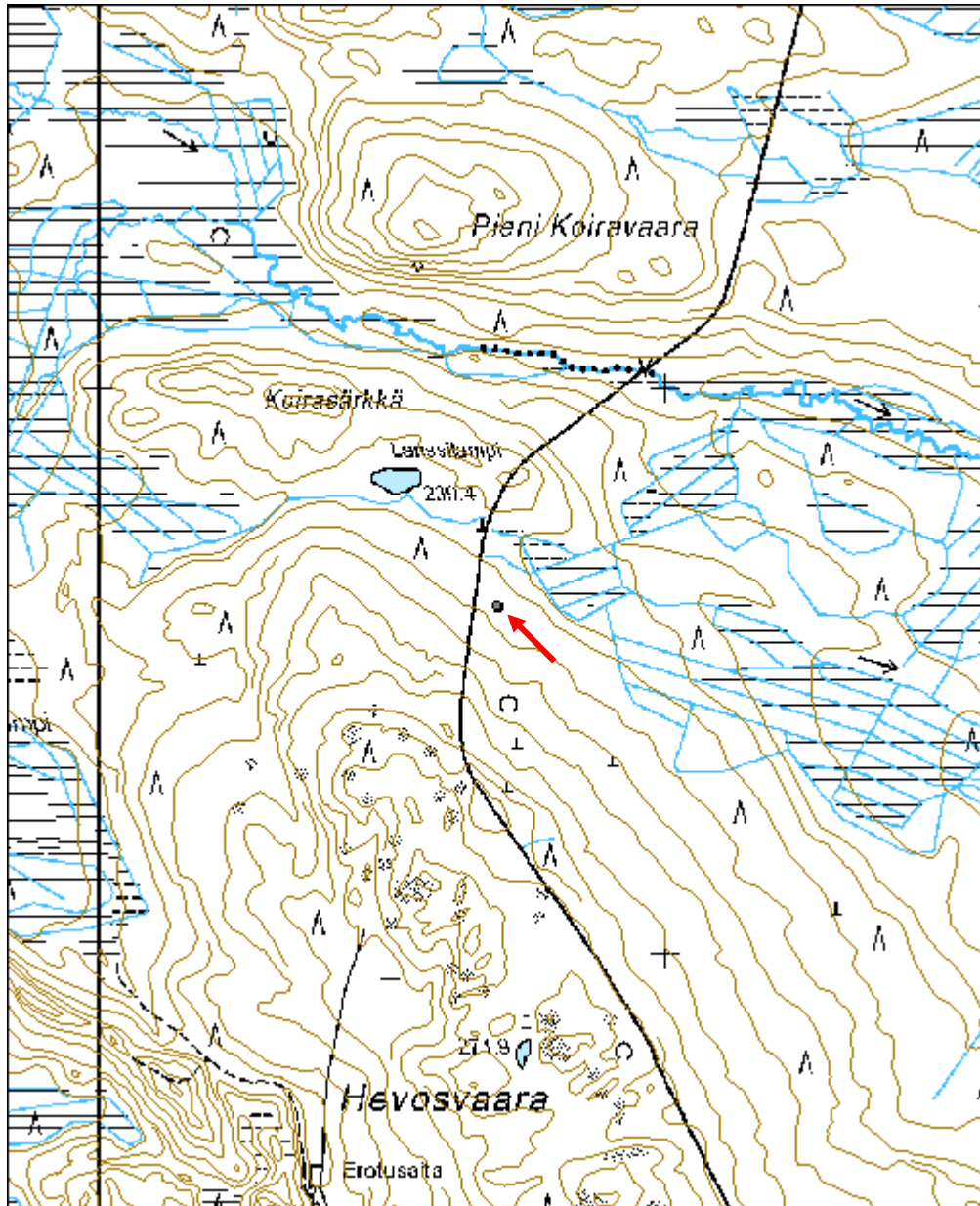


Yleiskuva lännestä.



Hautakivi lännestä.

Kohdetyyppi:	3 Hautapaikat	Copyright:	© Metsähallitus 2008 © Maanmittauslaitos 1/MML/08
Koordinaatit:	X 7283612, Y 3555704, Z 243	Mittakaava:	1:10000



Peuralampi 2 uuni jäännös	MH-tunnus: 119061
----------------------------------	------------------------------

Kohdetyyppi:	17 Kivi- ja maarakenteet	Haltija:	151 Metsätalous Pohjanmaa
Ajoitus:	7119 Toinen maailmansota	Ylläpitäjä:	151 Metsätalous Pohjanmaa
Rakentamisvuosi:		Kunta:	832 TAIVALKOSKI
Lukumäärä:	1		

Koordinaattiselitys:		Geometria tuotettu:	4 Gps-mittaus, korjaamaton
Koordinaatit:	X 7283047, Y 3569418, Z 218	Löydöt:	

Taustatiedot

Uusi löytö

Ympäristön kuvaus

Kohde sijaitsee Peurajärven koillisrannalla hiekkaharjulla kenttäradan tuntumassa. Metsän kehitysluokka on varttunut kasvatusmetsikkö.

Kohteen kuvaus

Paikalla on betoninen neliskulmainen uuni, jonka päällä on soikea aukko. Luukku on sijainnut koillissivulla ja siitä on jäljellä enää neliskulmainen aukko. Uuni sisällä on teollisesti valmistettu naula. Uunin koko on 1,2 x 1,2 m.

Kohteen rajaus

Kohde rajautuu pistemäisesti näkyvien rajojen mukaan.

Tulkinta

Toisen maailmansodan aikaisen uunin jäännös.

Lisätietoja***Toimenpiteet******Tarkastukset***

Tila: 3 Toteutettu Laji: 6 Suojeluarvojen tarkastus Tarkastusvuosi: 2010
Tarkastuspvm: 15.7.2010 Tarkastaja: H. Kelola-Mäkeläinen
Kuvaus: Taivalkoski kulttuuriperintöinventointi 2010

Viranomaisrekisterinro:**Kunto:** 1 Hyvä**Olotila:** 2 Ei käytössä

Arvotus:	8 Muu suojeluarvo	Kohteen suojelu:	9 Muu suojeluarvo
Selitys:		Selitys:	

Ympäristön suojelu:	0 Ei määritelty
Selitys:	

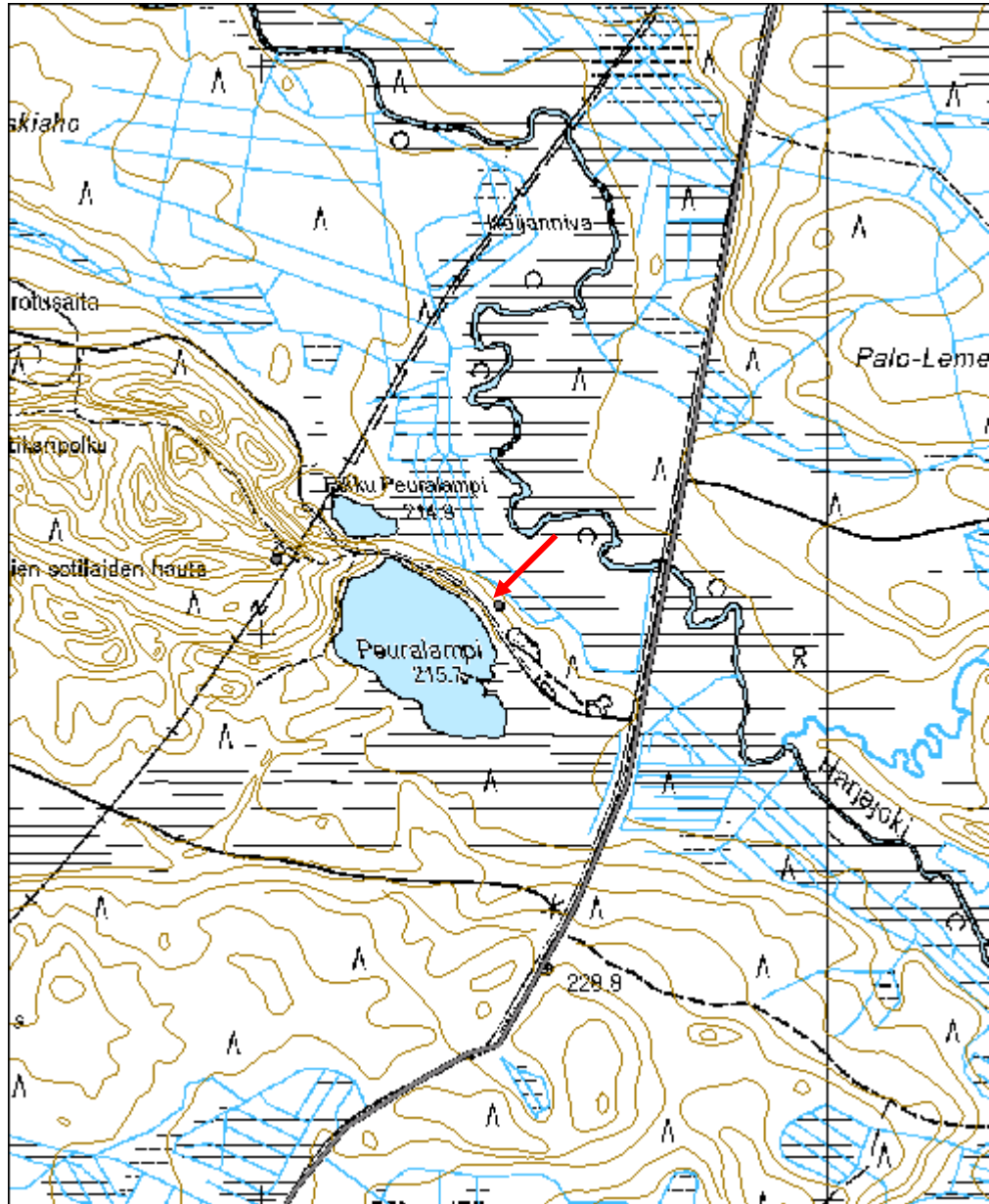


Yleiskuva koillisesta.



Hormin aukko uuni päällä lounaasta.

Kohdetyyppi:	17 Kivi- ja maarakenteet	Copyright:	© Metsähallitus 2008 © Maanmittauslaitos 1/MML/08
Koordinaatit:	X 7283047, Y 3569418, Z 218	Mittakaava:	1:10000



Salmisenkangas 1 kaivanto	MH-tunnus: 119821
----------------------------------	------------------------------

Kohdetyyppi:	17 Kivi- ja maarakenteet	Haltija:	151 Metsätalous Pohjanmaa
Ajoitus:	7119 Toinen maailmansota	Ylläpitäjä:	151 Metsätalous Pohjanmaa
Rakentamisvuosi:		Kunta:	832 TAIVALKOSKI
Lukumäärä:	1		

Koordinaattiselitys:		Geometria tuotettu:	4 Gps-mittaus, korjaamaton
Koordinaatit:	X 7277524, Y 3566804, Z 245	Löydöt:	

<i>Taustatiedot</i>
Armas Tynin tiedonanto
<i>Ympäristön kuvaus</i>
Kohde sijaitsee avohakkuualueella taimikkoa kasvavalla kummulla Mustanlinnunlammen pohjoisrannalla n. 70 m kenttäradasta länteen. Metsän kehitysluokka on taimikko.
<i>Kohteen kuvaus</i>
Paikalla on hieman epämääräisenmuotoinen 4 x 3,6 m kokoinen kaivanto, jonka syvyys on sen pohjoislaidalla 1,2 m ja etelälaidalla 60 cm.
<i>Kohteen rajaus</i>
Kohde rajautuu pistemäisesti näkyvien rajojen mukaan.
<i>Tulkinta</i>
Armas Tyni kertoi kaivannon liittyvän toiseen maailmansotaan, mutta hän ei tiennyt mikä se tarkalleen ottaen on. Kohteesta noin 50 m kaakkoon on toisen maailmansodan aikainen kaivo.
<i>Lisätietoja</i>

<i>Toimenpiteet</i>

<i>Tarkastukset</i>
Tila: 3 Toteutettu Laji: 6 Suojeluarvojen tarkastus Tarkastusvuosi: 2010
Tarkastuspvm: 30.7.2010 Tarkastaja: H. Kelola-Mäkeläinen
Kuvaus: Taivalkoski kulttuuriperintöinventointi 2010

Viranomaisrekisterinro:	Kunto: 1 Hyvä
--------------------------------	----------------------

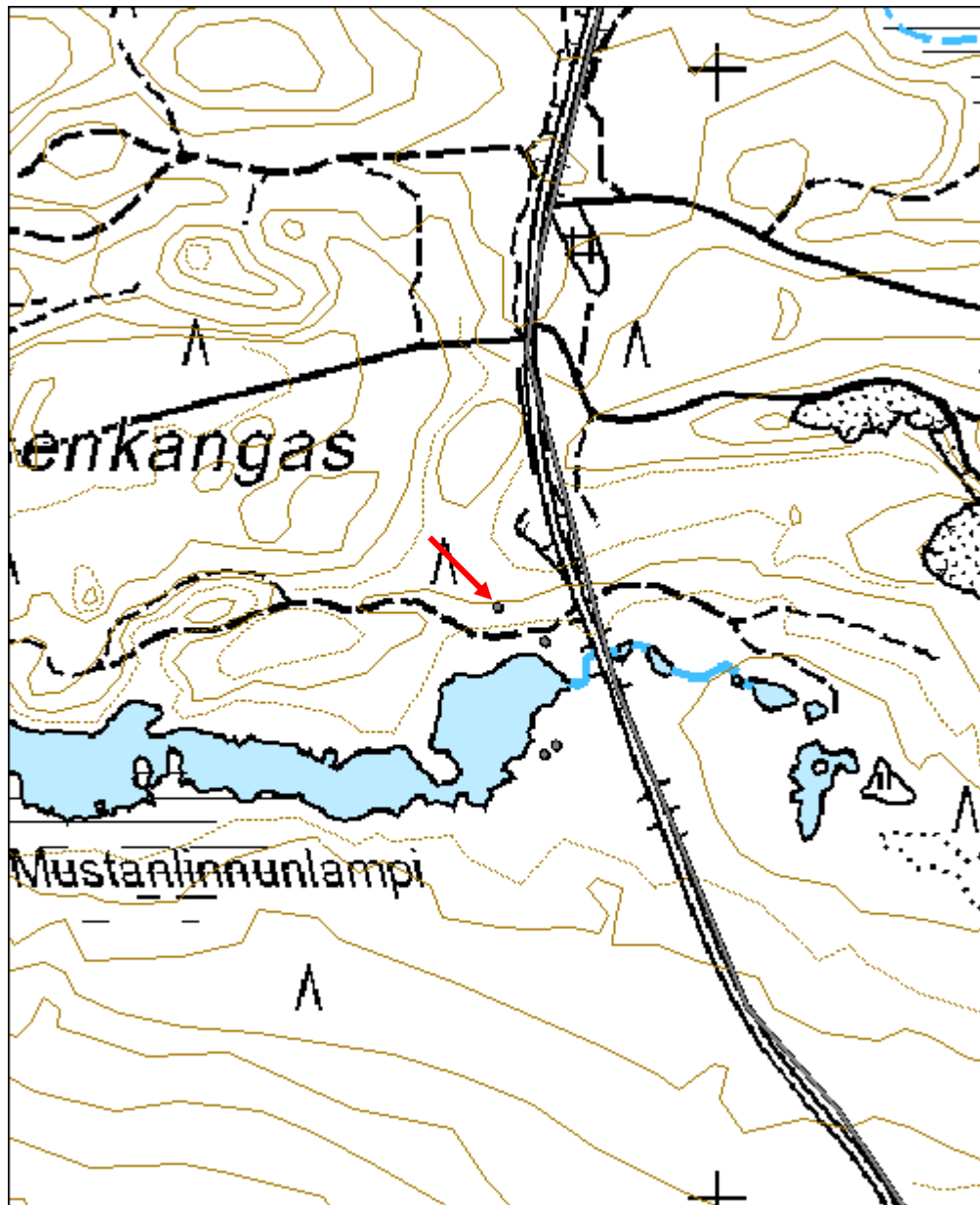
Arvotus:	8 Muu suojeluarvo	Olotila:	2 Ei käytössä
Selitys:		Kohteen suojelu:	9 Muu suojeluarvo
		Selitys:	

Ympäristön suojelu:	0 Ei määritelty
Selitys:	



Kaivanto kuvattu kaakosta.

Kohdetyyppi:	17 Kivi- ja maarakenteet	Copyright:	© Metsähallitus 2008 © Maanmittauslaitos 1/MML/08
Koordinaatit:	X 7277524, Y 3566804, Z 245	Mittakaava:	1:5000



Salmisenkangas 2 kaivo	MH-tunnus: 120463
-------------------------------	------------------------------

Kohdetyyppi:	99 Muu/määrittelemätön	Haltija:	151 Metsätalous Pohjanmaa
Ajoitus:	7119 Toinen maailmansota	Ylläpitäjä:	151 Metsätalous Pohjanmaa
Rakentamisvuosi:		Kunta:	832 TAIVALKOSKI
Lukumäärä:	1		

Koordinaattiselitys:		Geometria tuotettu:	4 Gps-mittaus, korjaamaton
Koordinaatit:	X 7277494, Y 3566846, Z 242	Löydöt:	

<i>Taustatiedot</i>
Tieto saatu Taivalkosken kunnan kulttuuritoimen kenttäratainventoinnista
<i>Ympäristön kuvaus</i>
Kohde sijaitsee Mustanlammunlammen itäpäässä n. 70 m päässä kenttäradasta. Kohteen ohi kulkee kenttäradalta kääntyvä hiekkatie. Paikalla kasvaa katajia, mäntyjä, kuusia ja koivuja. Aluskasvillisuus koostuu varvuista ja heinistä. Metsän kehitysluokka on taimikko.
<i>Kohteen kuvaus</i>
Paikalla on pyöreä halkaisijaltaan 1 m kokoinen kaivo. Tarkastushetkellä kaivo oli täynnä vettä ja varsinaisia rakenteita siitä ei löydetty.
<i>Kohteen rajaus</i>
Kohde rajautuu pistemäisesti näkyvien rakenteiden perusteella.
<i>Tulkinta</i>
Toisen maailmansodan aikainen kaivo.
<i>Lisätietoja</i>
Taivalkosken kunnan kulttuuritoimi 2007. Kenttäratainventointi

<i>Toimenpiteet</i>

<i>Tarkastukset</i>
Tila: 3 Toteutettu Laji: 6 Suojeluarvojen tarkastus Tarkastusvuosi: 2010
Tarkastuspvm: 13.8.2010 Tarkastaja: H. Kelola-Mäkeläinen
Kuvaus: Taivalkoski kulttuuriperintöinventointi 2010

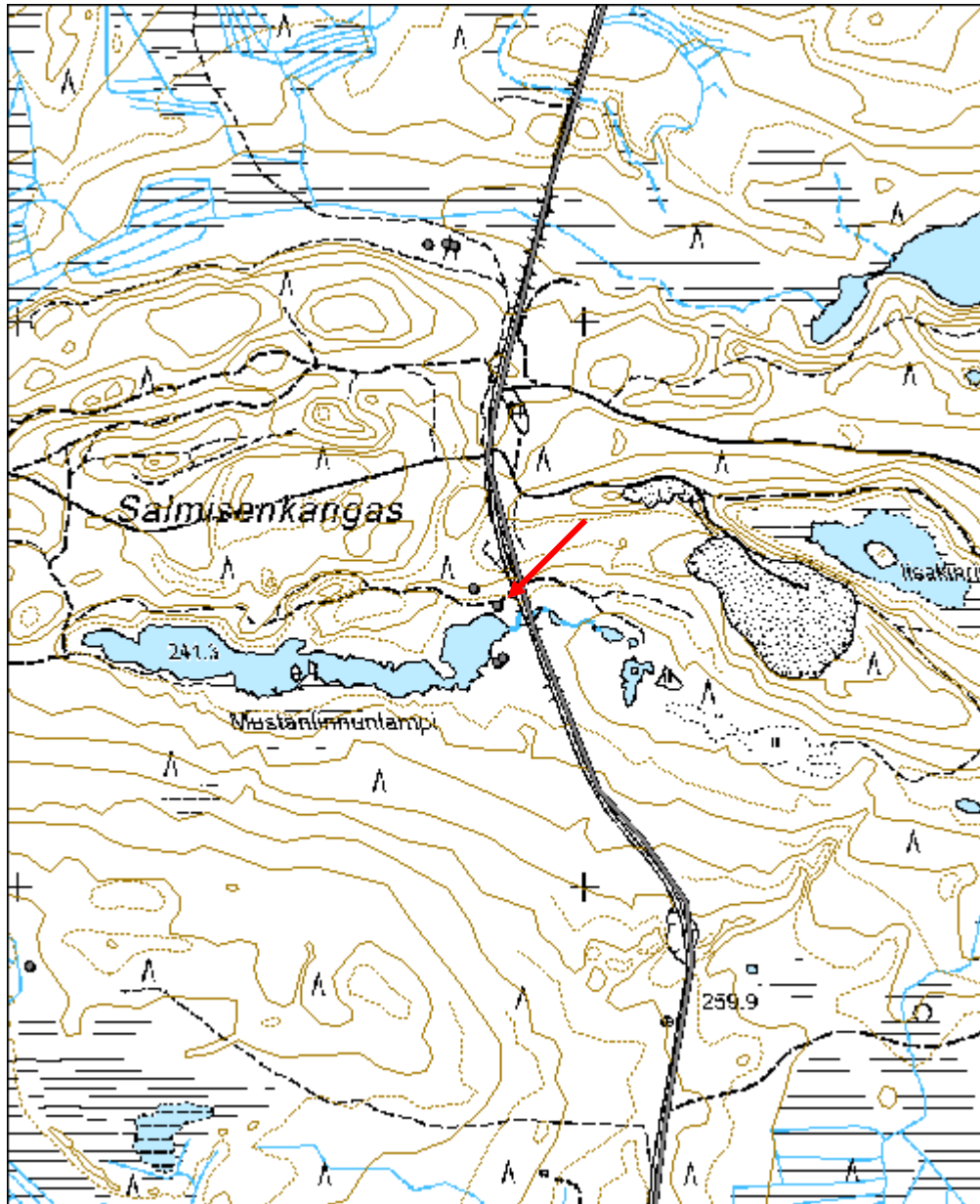
Viranomaisrekisterinro:		Kunto:	2 Keskinertainen
Arvotus:	8 Muu suojeluarvo	Olotila:	2 Ei käytössä
		Kohteen	9 Muu suojeluarvo

Selitys:	Sotahistoriallinen kohde	suojelu: Selitys:
Ympäristön suojelu:	0 Ei määritelty	
Selitys:		



Yleiskuva koillisesta.

Kohdetyyppi:	99 Muu/määrittelemätön	Copyright:	© Metsähallitus 2008 © Maanmittauslaitos 1/MML/08
Koordinaatit:	X 7277494, Y 3566846, Z 242	Mittakaava:	1:10000



Mustanlunnunlampi saha	MH-tunnus: 120479
-------------------------------	------------------------------

Kohdetyyppi:	9 Valmistuspaikat/työpaikat	Haltija:	151 Metsätalous Pohjanmaa
Ajoitus:	7119 Toinen maailmansota	Ylläpitäjä:	151 Metsätalous Pohjanmaa
Rakentamisvuosi:		Kunta:	832 TAIVALKOSKI
Lukumäärä:	2		

Koordinaattiselitys:		Geometria tuotettu:	4 Gps-mittaus, korjaamaton
Koordinaatit:	X 7277394, Y 3566846, Z 242	Löydöt:	

Taustatiedot

Tieto saatu Taivalkosken kunnan kulttuuritoimen kenttäratainventoinnista

Ympäristön kuvaus

Kohde sijaitsee Mustanlunnunlammen itälaidalla n. 15 m lammen rannasta kenttärataan päin. Alueella kasvaa sekametsää. Aluskasvillisuus koostuu varvuista ja heinästä. Metsän kehitysluokka on nuori kasvatusmetsikkö.

Kohteen kuvaus

Paikalla on pohjois-eteläsuuntainen suorakaiteenmuotoinen ja noin metrin syvyinen kaivanto, jossa keskellä on iso betoninen uuni. Uuni on kaksipesäinen ja pesissä on "rampit". Oviaukko sijaitsee pohjoisseinällä. Rakenteen sisäosan mitat ovat: 11,2 x 6,5 m ja uunin mitat 1,5 x 1 m.

Lisäksi tästä rakennuksesta noin 13 m lounaaseen on 1 x 2 m kokoinen kaivanto noin kahden metrin päässä rannasta.

Kohteen rajaus

Kohde rajautuu pistemäisesti näkyvien rakenteiden mukaan.

Tulkinta

Toisen maailmansodan aikainen saha.

Lisätietoja

Taivalkosken kunnan kulttuuritoimi 2007. Kenttäratainventointi

Toimenpiteet

Tarkastukset

Tila: 3 Toteutettu

Laji: 6 Suojeluarvojen tarkastus

Tarkastusvuosi: 2010

Tarkastuspvm: 13.8.2010 Tarkastaja: H. Kelola-Mäkeläinen
 Kuvaus: Taivalkoski kulttuuriperintöinventointi 2010

Viranomais- rekisterinro:		Kunto:	2 Kesinkertainen
Arvotus:	8 Muu suojeluarvo	Olotila:	2 Ei käytössä
Selitys:	Sotahistoriallinen kohde	Kohteen suojelu:	9 Muu suojeluarvo
		Selitys:	

Ympäristön suojelu:	0 Ei määritelty
Selitys:	

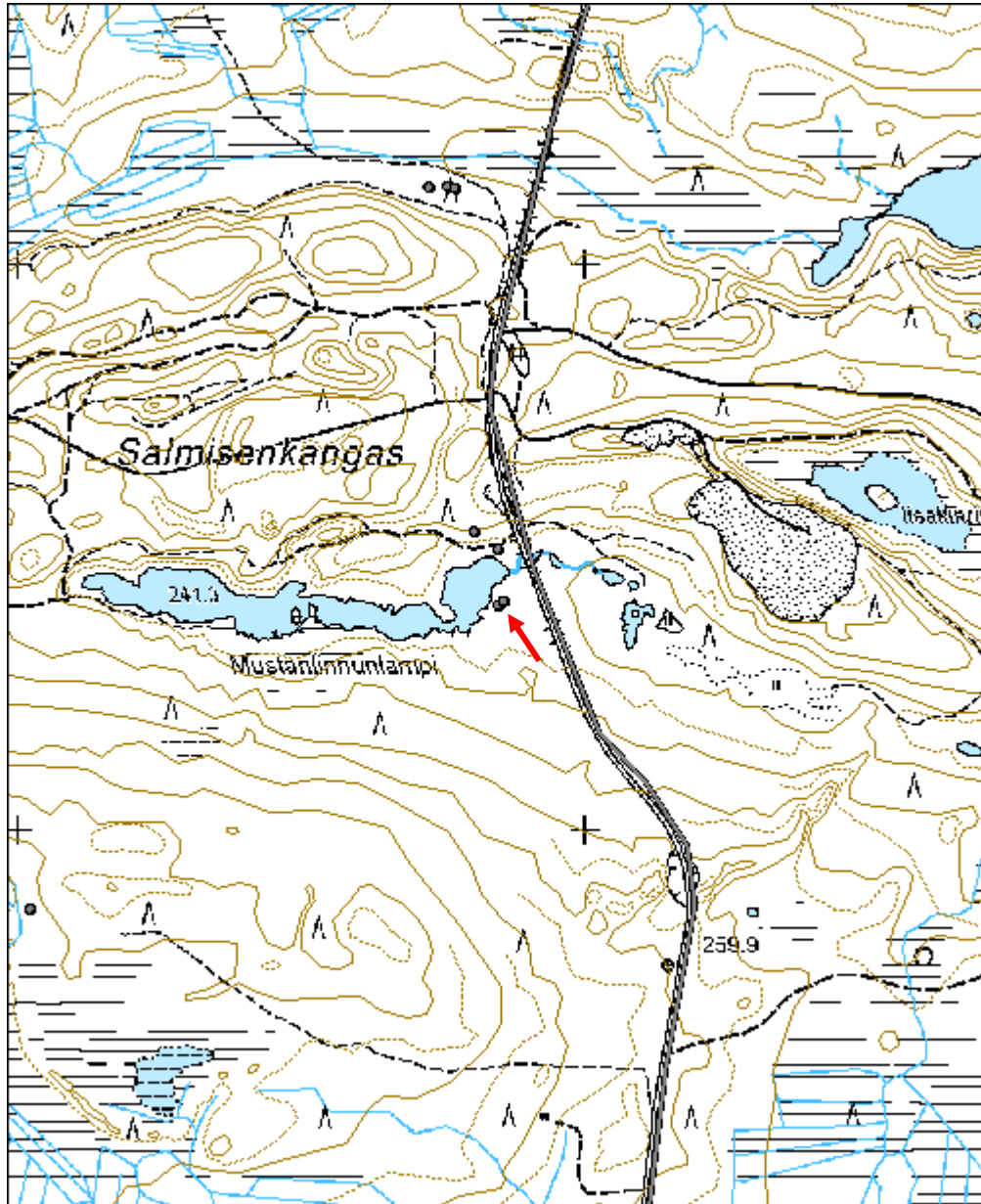


Rakennuksen eteläpuoli ja uuni.



Uuni kuvattu lännestä.

Kohdetyyppi:	9 Valmistuspaikat/työpaikat	Copyright:	© Metsähallitus 2008 © Maanmittauslaitos 1/MML/08
Koordinaatit:	X 7277394, Y 3566846, Z 242	Mittakaava:	1:10000



Salmisenkangas 3 kenttäsaha	MH-tunnus: 121756
------------------------------------	------------------------------

Kohdetyyppi:	9 Valmistuspaikat/työpaikat	Haltija:	151 Metsätalous Pohjanmaa
Ajoitus:	7119 Toinen maailmansota	Ylläpitäjä:	151 Metsätalous Pohjanmaa
Rakentamisvuosi:		Kunta:	832 TAIVALKOSKI
Lukumäärä:	3		

Koordinaattiselitys:		Geometria tuotettu:	4 Gps-mittaus, korjaamaton
Koordinaatit:	X 7278134, Y 3566757, Z 233	Löydöt:	

Taustatiedot

Taivalkosken kunnan kulttuuritoimen kenttäratainventointi 2007

Ympäristön kuvaus

Kohde sijaitsee hiekkapohjaisella kankaalla, jossa kasvaa sekametsää. Alueella kasvaa myös katajaa ja aluskasvillisuus koostuu varvuista ja heinästä. Metsän kehitysluokka on varttunut kasvatusmetsikkö.

Kohteen kuvaus

Paikalla on kolme rakennuksen jäännöstä, jotka ovat kuuluneet toisen maailmansodan aikaiseen kenttäsahaan.

Rakennuksen jäänteestä 1 on parhaimmillaan jäljellä neljä hirsikertaa. Se on tehty pyöröhirsistä ja se on pitkänurkkainen. Seinähirsien välissä on kaarnaa ja hirsien päät on veistetty ja sahattu. Oviaukko on pohjoisseinällä ja paikalla on vielä laudoista tehdyn oven jäännökset. Oveissa on sekä metallinen ovenripa että metallista tehty haka. Lisäksi ovilautoissa on teollisesti valmistettuja nauvoja ja yksi sepän takoma naula. Idänpuoleinen ovenkarmi on vielä jäljellä ja siihen on kaiverrettu VMIA A. Metallista valmistettu uuni on rakennuksen pohjoislaidalla ja sen alla on palaneita kiviä. Koillisnurkassa on mahdollinen penkin tai muun tason jäännös. Jäännösten seassa on kierrettyä metallilankaa. Rakennuksen koko on 4,2 x 4,2 m.

Rakennuksen jäännös 2 erottuu maastosta vain sammaleen piettäminä seinälinjoina. Pohjois-koillisuuntaisen rakennuksen koillisnurkassa on kiviuni, jossa on mahdollisesti ollut jonkinlainen hirsikehikko. Koillisnurkassa on näkyvissä kaksi hirrenpäättä, jotka on veistetty kirveellä. Lisäksi rakennuksen sisäpuolella on nähtävissä poikkipuita, jotka ovat peräisin lattia- tai kattorakenteista. Oviaukko sijaitsee pohjoisseinällä uunin vieressä. Rakennuksen jäännöksen koko on 9 x 8 m ja uunin koko 2 x 2,3 m.

Rakennuksen jäännös 3 erottuu myös maastosta sammaleen peittäminä seinälinjoina ja muutamina hirrenpäinä. Sen luoteisnurkassa on kiviuni ja oviaukko on luultavasti ollut uunin vieressä. Hirsien päät on sahattu tai veistetty. Lisäksi rakennuksen sisäpuolella on poikkipuita, jotka menevät uunin alle. Kyse on lattiarakenteiden jäänteistä. Rakennuksen eteläseinustan ulkopuolella on syvä kaivanto. Rakennuksen jäännöksen koko on 6 x 5,5 m ja uunin koko 1,8 x 2 m.

Kohteen rajaus

Kohde rajautuu pistemäisesti näkyvien rakenteiden mukaan.	
Tulkinta	
Toisen maailmansodan aikainen kenttäsaha.	
Lisätietoja	
Taivalkosken kunnan kulttuuritoimi 2007. Kenttäratainventointi	
Toimenpiteet	
Tarkastukset	
Tila: 3 Toteutettu Laji: 6 Suojeluarvojen tarkastus Tarkastusvuosi: 2010 Tarkastuspvm: 13.8.2010 Tarkastaja: H. Kelola-Mäkeläinen Kuvaus: Taivalkoski kulttuuriperintöinventointi 2010	
Viranomais- rekisterinro:	Kunto: 2 Keskinertainen
Arvotus: 8 Muu suojeluarvo	Olotila: 2 Ei käytössä
Selitys: Sotahistoriallinen kohde	Kohteen suojelu: 9 Muu suojeluarvo
Selitys:	Selitys:
Ympäristön suojelu:	0 Ei määritelty
Selitys:	



Rakennuksen jäännös 1 yleiskuva luoteesta.



Rakennuksen jäännös 1, ovenkarmi ja siihen kaiverrettuja kirjaimia.



Rakennuksen jäännös 1 penkin jäänteet.



Rakennuksen jäännös 1 uunin jäänteet pohjoisesta.

Kohdetyyppi:	9 Valmistuspaikat/työpaikat	Copyright:	© Metsähallitus 2008 © Maanmittauslaitos 1/MML/08
Koordinaatit:	X 7278134, Y 3566757, Z 233	Mittakaava:	1:10000



Isokumpu kenttärata	MH-tunnus: 123186
----------------------------	------------------------------

Kohdetyyppi:	13 Liikennekohteet	Haltija:	151 Metsätalous Pohjanmaa
Ajoitus:	7119 Toinen maailmansota	Ylläpitäjä:	151 Metsätalous Pohjanmaa
Rakentamisvuosi:		Kunta:	832 TAIVALKOSKI
Lukumäärä:	1		

Koordinaattiselitys:		Geometria tuotettu:	8 Digitointi, mittakaava <1:20000
Koordinaatit:	X 7284291, Y 3569990	Löydöt:	

Taustatiedot

Merkitty peruskarttaan

Ympäristön kuvaus

Ympäristö vaihtelee radan varressa maalaismaisemasta, pelloista ja tiloista aina mänty- ja kuusimetsään.

Kohteen kuvaus

Kohde on Isokummusta lähtevä hiekkatie, jossa sodan aikana 1942-1944 on ollut junarata Kiestinki-Uhtua - suunnan rintaman huoltokuljetuksia varten. Radan kokonaispituus on ollut n. 178 km ja se on kulkenut Taivalkosken lisäksi Hyrynsalmen, Suomussalmen ja Kuusamon kuntien kautta. Vuoden 2010 inventointialueelle rataa osui 22 km verran. Rata rakennettiin puolalaisella, saksalaisella ja venäläisellä vankityövoimalla ja se tuhottiin 1944 saksalaisten toimesta heidän vetäytyessä kohti Lappia. Radan varressa on mm. vankien hautapaikkoja, kenttäsaha, kaivo ja muita rakennusten jäänteitä. Lisäksi nykyään hiekkatie kulkee muutamassa kohdassa radan vieressä, sillä tietä on kunnostettu.

Kohteen rajaus

Kohde rajautuu viivamaisesti karttaan merkityn tien mukaisesti.

Tulkinta

Toisen maailmansodan aikainen kenttärata.

Lisätietoja

Toimenpiteet

Tarkastukset

Tila: 3 Toteutettu Laji: 6 Suojeluarvojen tarkastus Tarkastusvuosi: 2010
Tarkastuspm: 6.9.2010 Tarkastaja: H. Kelola-Mäkeläinen
Kuvaus: Taivalkoski kulttuuriperintöinventointi 2010

Viranomais- rekisterinro:		Kunto:	1 Hyvä
Arvotus:	8 Muu suojeluarvo	Olotila:	2 Ei käytössä
Selitys:	Sotahistoriallinen kohde	Kohteen suojaus:	9 Muu suojeluarvo
Selitys:		Selitys:	
Ympäristön suojaus:	0 Ei määritelty		
Selitys:			



Yleiskuva kenttäradasta Isokummusta päin.



Vasemmalla kenttärata, oikealla uutta korjattua tietä.

Kohdetyyppi:	13 Liikennekohteet	Copyright:	© Metsähallitus 2008 © Maanmittauslaitos 1/MML/08
Koordinaatit:	X 7284291, Y 3569990	Mittakaava:	1:80000



Rakennusperintökohteet

Ristikoski uittokämpä	MH-tunnus: 112172
------------------------------	-----------------------------

Kohdetyyppi:	1 Asuinpaikat	Haltija:	151 Metsätalous Pohjanmaa
Ajoitus:	7116 Uusi aika	Ylläpitäjä:	151 Metsätalous Pohjanmaa
Rakentamisvuosi:		Kunta:	832 TAIVALKOSKI
Lukumäärä:	1		

Koordinaattiselitys:		Geometria tuotettu:	4 Gps-mittaus, korjaamaton
Koordinaatit:	X 7296156, Y 3539122, Z 230	Löydöt:	

Taustatiedot

Kohde löytyi inventoinnissa 15.9.2010.

Ympäristön kuvaus

Soratasanne joen pohjoispuolella, kuiva kangasmetsä, jossa kasvaa myös jonkun verran koivuja.

Kohteen kuvaus

Lautarakennus betonipilareilla, mitat 4.5 x 3.5 m, korkeus 3.3m; Pystylauditus; punamullalla maalatu, valkoiset nurkka- ja räystäslaudat. Eteläseinässä jokea päin kaksiosainen ikkuna, 1,2 x 1 m; ovi länsiseinässä, portaat lahonneet; huopakatto. Sisällä kalustus kaksi kerrossänkyä ja vanha peltiuuni, luoteispäädyssä räppänä. Ikkunalasi rikottu, muuten suht. hyvässä kunnossa.

Kohteen rajaus

Kohde rajautuu pistemäisesti.

Tulkinta

Uittokämpä

Lisätietoja

Toimenpiteet

Tarkastukset

Tila: 3 Toteutettu Laji: 6 Suojeluarvojen tarkastus Tarkastusvuosi: 2010
Tarkastuspvm: 15.9.2010 Tarkastaja: H.-P. Schulz
Kuvaus:

Viranomais- **Kunto:** 1 Hyvä

rekisterinro:		Olotila:	2 Ei käytössä
Arvotus:	8 Muu suojeluarvo	Kohteen suojelu:	9 Muu suojeluarvo
Selitys:		Selitys:	
Ympäristön suojelu:	0 Ei määritelty		
Selitys:			



Uittokämpä kuvattu lounaasta.



Sisäkuva etelästä.

Mustalampi Uittokämpä	MH-tunnus: 112361
------------------------------	------------------------------

Kohdetyyppi:	1 Asuinpaikat	Haltija:	151 Metsätalous Pohjanmaa
Ajoitus:	7116 Uusi aika	Ylläpitäjä:	151 Metsätalous Pohjanmaa
Rakentamisvuosi:		Kunta:	832 TAIVALKOSKI
Lukumäärä:	1		

Koordinaattiselitys:		Geometria tuotettu:	4 Gps-mittaus, korjaamaton
Koordinaatit:	X 7295199, Y 3540742, Z 233	Löydöt:	

<i>Taustatiedot</i>
Kohde löytyi inventoinnissa 15.9.2010.
<i>Ympäristön kuvaus</i>
Soraharjanne, joesta n. 15 m; tasanne jyrkän törmän yläpuolella, kuiva kangasmetsä,
<i>Kohteen kuvaus</i>
Lautarakennus betonipilareilla, mitat 4,5 x 3,5 m ja korkeus 3,3m; huopakatto; pystylaudoitus, punamullalla maalattu, valkoiset nurkka- ja räystäslaudat. Ovi pohjoisseinässä, länsiseinässä kaksiosainen (1,1 x 1 m) ikkuna. Sisällä kalustus kaksi kerrossänkyä, pöytä ja vanha peltiuuni. Oven lukko rikottu ja ikkunalasi rikottu, muuten suht. hyvässä kunnossa.
Rakennuksesta 20 m pohjoiseen on sortuneen, laudoista tehdyn huusin jäänteet.
<i>Kohteen rajaus</i>
Kohde rajautuu näkyvien jäänteiden mukaisesti
<i>Tulkinta</i>
Uittokämpä
<i>Lisätietoja</i>

<i>Toimenpiteet</i>

<i>Tarkastukset</i>
Tila: 3 Toteutettu Laji: 6 Suojeluarvojen tarkastus Tarkastusvuosi: 2010
Tarkastuspv: 15.9.2010 Tarkastaja: H.-P. Schulz
Kuvaus:

Viranomaisrekisterinro:	Kunto: 1 Hyvä
--------------------------------	----------------------

Arvotus:	8 Muu suojeluarvo	Olotila:	2 Ei käytössä
Selitys:		Kohteen suojelu:	9 Muu suojeluarvo
Ympäristön suojelu:	0 Ei määritelty	Selitys:	
Selitys:			

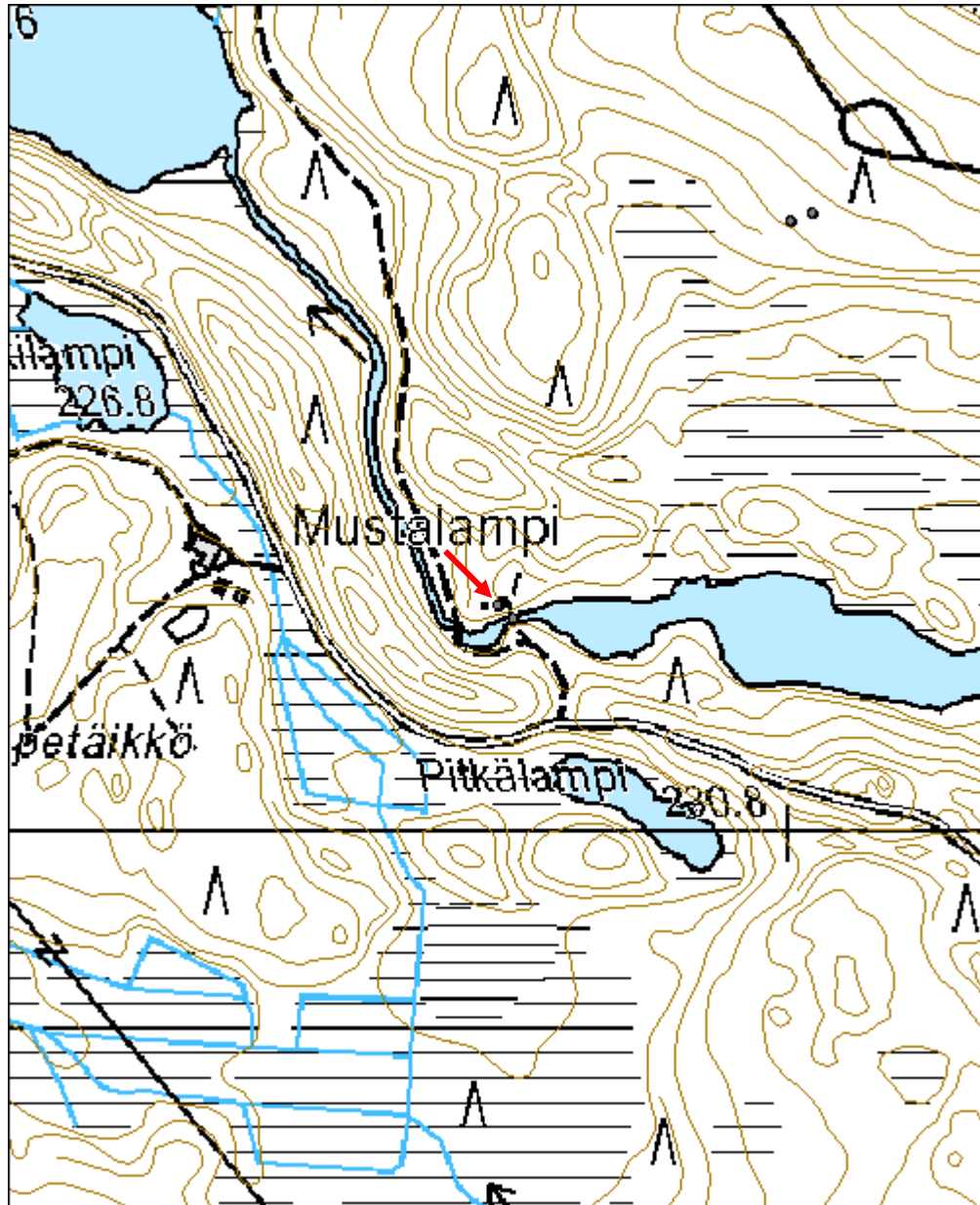


Uittokämpä kuvattu koillisesta



Sisäkuva.

Kohdetyyppi:	1 Asuinpaikat	Copyright:	© Metsähallitus 2008 © Maanmittauslaitos 1/MML/08
Koordinaatit:	X 7295199, Y 3540742, Z 233	Mittakaava:	1:5000



Jyrkänojankuvelampi 1 puucee	MH-tunnus: 118003
-------------------------------------	------------------------------

Kohdetyyppi:	1 Asuinpaikat	Haltija:	151 Metsätalous Pohjanmaa
Ajoitus:	1999 Muu rakennus	Ylläpitäjä:	151 Metsätalous Pohjanmaa
Rakentamisvuosi:		Kunta:	832 TAIVALKOSKI
Lukumäärä:	1		

Koordinaattiselitys:		Geometria tuotettu:	4 Gps-mittaus, korjaamaton
Koordinaatit:	X 7271956, Y 3540381, Z 207	Löydöt:	

<i>Taustatiedot</i>
Mauno Tynin tiedonanto
<i>Ympäristön kuvaus</i>
Kohde sijaitsee mäntykankaalla Jyrkänojankuvelammen koillislaidalla n. 35 m metsäautotiestä etelään.
<i>Kohteen kuvaus</i>
Paikalla on laudoista rakennettu puucee, jossa on kaksi reikää. Katto on osin hajonnut, mutta siitä on vielä jäljellä lautoja ja huopaa. Etuseinällä on ikkuna. Ovea ei ole enää jäljellä. Puuceen sisäseinillä on sekä kaiveruksia että lyijykynäkirjoituksia. Vanhin päiväys on 4.7.1970 ja nuorin 13.12.1986. Puuceen koko on 1,75 x 1,5 m. Paikalla on Mauno Tynin tietojen mukaan ollut talo, joka on purettu pois ilmeisesti 1960-luvulla.
<i>Kohteen rajaus</i>
Kohde rajautuu pistemäisesti näkyvien rakenteiden mukaan.
<i>Tulkinta</i>
Puucee
<i>Lisätietoja</i>

<i>Toimenpiteet</i>

<i>Tarkastukset</i>
Tila: 3 Toteutettu Laji: 6 Suojeluarvojen tarkastus Tarkastusvuosi: 2010 Tarkastuspv: 30.6.2010 Tarkastaja: H. Kelola-Mäkeläinen Kuvaus: Taivalkoski kulttuuriperintöinventointi 2010

Viranomaisrekisterinro:	Kunto:	1 Hyvä
	Olotila:	2 Ei käytössä

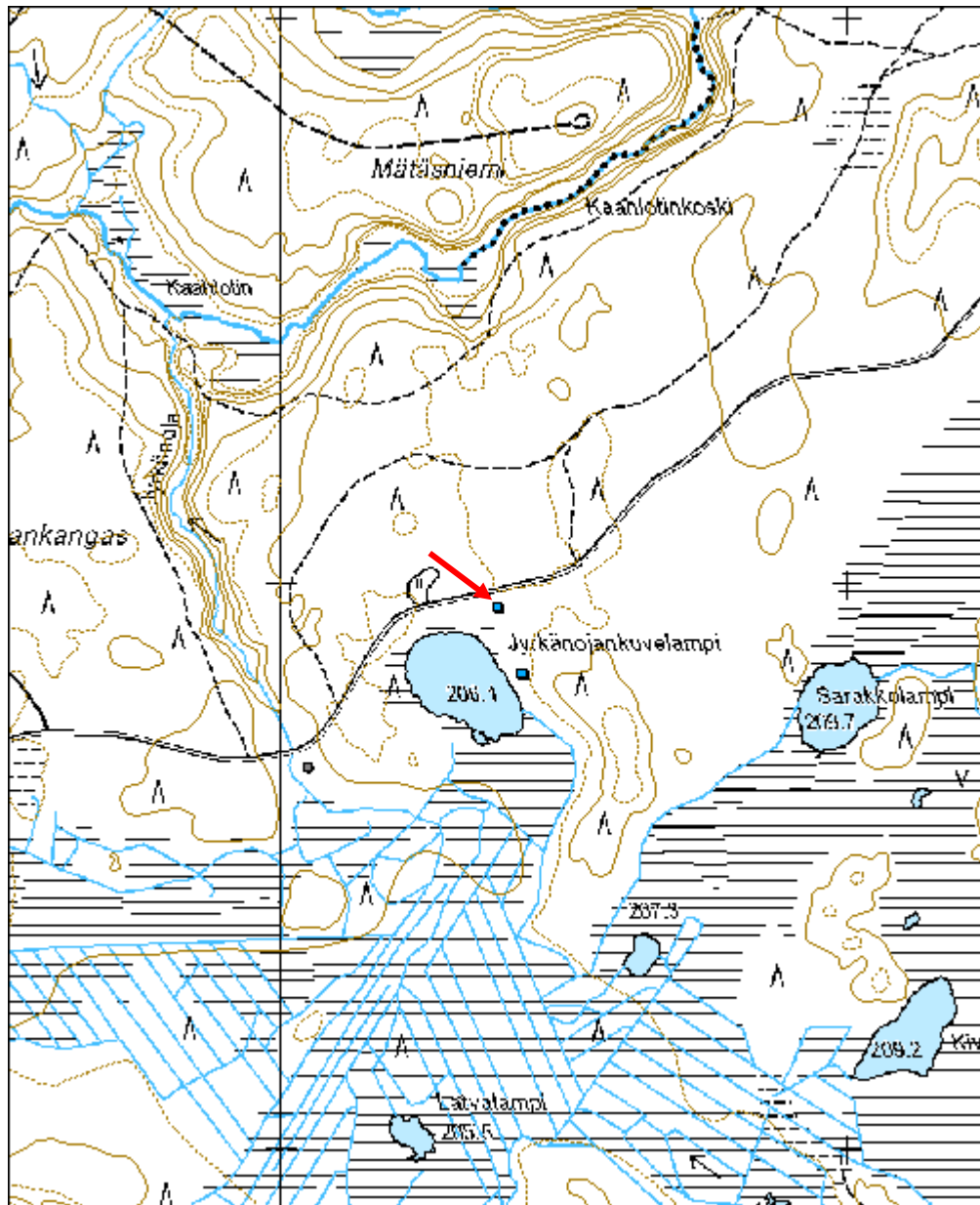
Arvotus:	8 Muu suojeluarvo	Kohteen suojelu:	9 Muu suojeluarvo
Selitys:	Asutushistoria	Selitys:	

Ympäristön suojelu:	0 Ei määritelty
Selitys:	



Yleiskuva idästä.

Kohdetyyppi:	1 Asuinpaikat	Copyright:	© <i>Metsähallitus</i> 2008 © <i>Maanmittauslaitos</i> 1/MML/08
Koordinaatit:	X 7271956, Y 3540381, Z 207	Mittakaava:	1:10000



Jyrkänojankuvelampi 2 kellari	MH-tunnus: 118041
--------------------------------------	------------------------------

Kohdetyyppi:	1 Asuinpaikat	Haltija:	151 Metsätalous Pohjanmaa
Ajoitus:	1912 Talousrakennus	Ylläpitäjä:	151 Metsätalous Pohjanmaa
Rakentamisvuosi:		Kunta:	832 TAIVALKOSKI
Lukumäärä:	1		

Koordinaattiselitys:		Geometria tuotettu:	4 Gps-mittaus, korjaamaton
Koordinaatit:	X 7271839, Y 3540424, Z 207	Löydöt:	

<i>Taustatiedot</i>
Mauno Tynin tiedonanto
<i>Ympäristön kuvaus</i>
Kohde sijaitsee Jyrkänojankuvelammen itälaidalla mäntyä kasvavalla kankaalla.
<i>Kohteen kuvaus</i>
Paikalla on laudoista tehty kellari, joka on osittain kaivettu hiekkaharjuun. Katto on peitetty mustalla huovalla. Rakennuksen koko on 2,1 x 1,7 m.
<i>Kohteen rajaus</i>
Kohde rajautuu pistemäisesti näkyvien rakenteiden mukaan.
<i>Tulkinta</i>
Kellari
<i>Lisätietoja</i>

<i>Toimenpiteet</i>

<i>Tarkastukset</i>
Tila: 3 Toteutettu Laji: 6 Suojeluarvojen tarkastus Tarkastusvuosi: 2010 Tarkastuspvm: 30.6.2010 Tarkastaja: H. Kelola-Mäkeläinen Kuvaus: Taivalkoski kulttuuriperintöinventointi 2010

Viranomaisrekisterinro:		Kunto:	1 Hyvä
		Olotila:	2 Ei käytössä
Arvotus:	8 Muu suojeluarvo	Kohteen suojelu:	9 Muu suojeluarvo

Selitys:	Asutushistoria	Selitys:
Ympäristön suojelu:	0 Ei määritelty	
Selitys:		

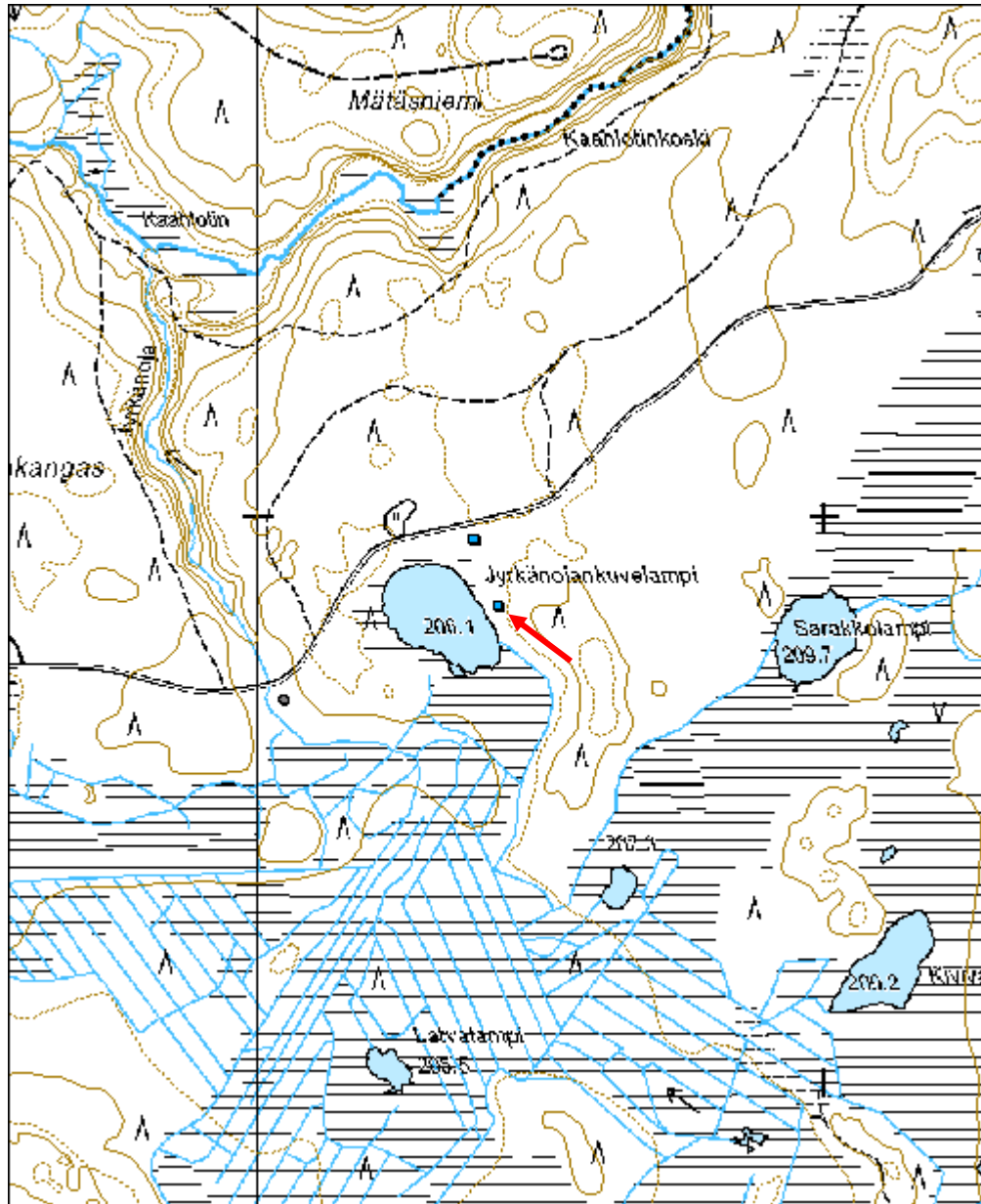


Yleiskuva lounaasta.



Yleiskuva kaakosta.

Kohdetyyppi:	1 Asuinpaikat	Copyright:	© Metsähallitus 2008 © Maanmittauslaitos 1/MML/08
Koordinaatit:	X 7271839, Y 3540424, Z 207	Mittakaava:	1:10000



Valkeinen rakennus	MH-tunnus: 119401
---------------------------	------------------------------

Kohdetyyppi:	9 Valmistuspaikat/työpaikat	Haltija:	151 Metsätalous Pohjanmaa
Ajoitus:	1999 Muu rakennus	Ylläpitäjä:	151 Metsätalous Pohjanmaa
Rakentamisvuosi:		Kunta:	0
Lukumäärä:	1		

Koordinaattiselitys:		Geometria tuotettu:	4 Gps-mittaus, korjaamaton
Koordinaatit:	X 7275699, Y 3587287, Z 239	Löydöt:	

<i>Taustatiedot</i>
Uusi löytö
<i>Ympäristön kuvaus</i>
Kohde sijaitsee kapealla Isosaaren johtavalla hiekkakankaalla, jota ympäröi molemmin puolin Valkeisen järvi.
<i>Kohteen kuvaus</i>
Paikalla on laudoista tehty vinokattoinen vaja, jota vasten nojaa onkivapoja. Vajan pohjoisnurkka ja koillisseinä ovat hajonneet. Katto on tehty laudoista ja katteena on käytetty tuhta. Vajan sisällä on styroxia ja muovijätettä. Rakentamisessa on käytetty teollisesti valmistettuja nauvoja.
<i>Kohteen rajaus</i>
Kohde rajautuu pistemäisesti näkyvien rakenteiden mukaan.
<i>Tulkinta</i>
Vaja, jota on käytetty kalastustarvikkeiden säilyttämiseen.
<i>Lisätietoja</i>

<i>Toimenpiteet</i>

<i>Tarkastukset</i>
Tila: 3 Toteutettu Laji: 6 Suojeluarvojen tarkastus Tarkastusvuosi: 2010
Tarkastuspvm: 27.7.2010 Tarkastaja: H. Kelola-Mäkeläinen
Kuvaus: Taivalkoski kulttuuriperintöinventointi 2010

Viranomaisrekisterinro:	Kunto: 2 Keskinertainen
--------------------------------	--------------------------------

Arvotus:	8 Muu suojeluarvo	Olotila:	2 Ei käytössä
Selitys:		Kohteen suojelu:	9 Muu suojeluarvo
Selitys:		Selitys:	
Ympäristön suojelu:	99 Muu suojeluarvoa sisältävä alue		
Selitys:	Retkeilyalue		

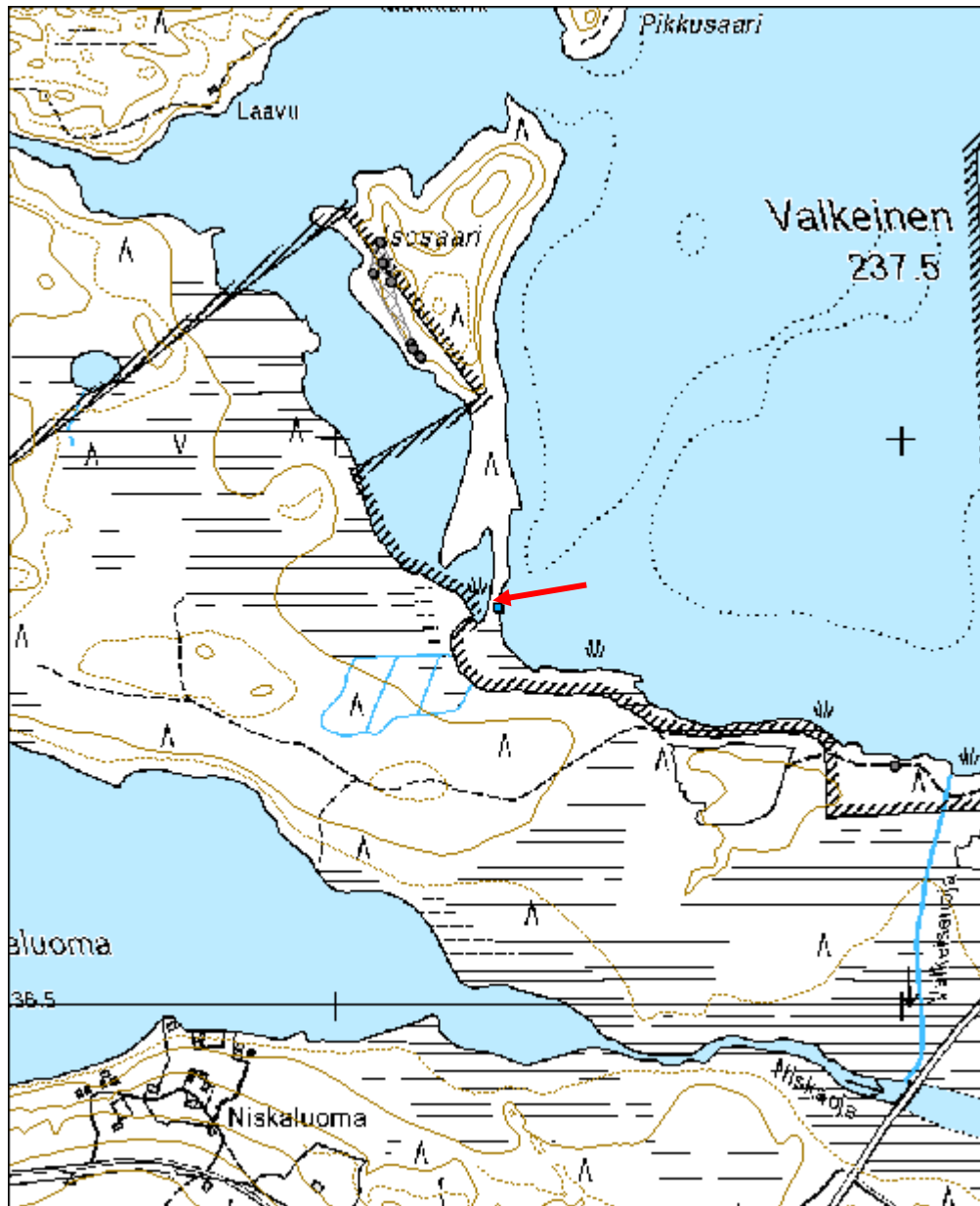


Yleiskuva lännestä.



Yleiskuva pohjoisesta.

Kohdetyyppi:	9 Valmistuspaikat/työpaikat	Copyright:	© Metsähallitus 2008 © Maanmittauslaitos 1/MML/08
Koordinaatit:	X 7275699, Y 3587287, Z 239	Mittakaava:	1:10000



Katajasuo rakennus	MH-tunnus: 122021
---------------------------	------------------------------

Kohdetyyppi:	9 Valmistuspaikat/työpaikat	Haltija:	151 Metsätalous Pohjanmaa
Ajoitus:	1999 Muu rakennus	Ylläpitäjä:	151 Metsätalous Pohjanmaa
Rakentamisvuosi:		Kunta:	832 TAIVALKOSKI
Lukumäärä:	1		

Koordinaattiselitys:		Geometria tuotettu:	4 Gps-mittaus, korjaamaton
Koordinaatit:	X 7296069, Y 3560823, Z 273	Löydöt:	

Taustatiedot

Merkitty peruskarttaan

Ympäristön kuvaus

Kohde sijaitsee soiden ympäröimällä metsäsaarekkeella Haapovaaran länsipuolella. Saarekkeella kasvaa kuusia ja mäntyjä.

Kohteen kuvaus

Paikalla on pieni ja matala harjakattoinen rakennus. Katto on ehjä ja se tehty laudoista ja peitetty tuohella. Katonharjaa tukevat hirsiruhmut (pölkkyt) ja kattorakenteet on kiinnitetty teollisesti valmistetuilla kahden tuuman nauloilla ja tuohet huopanauloilla. Rakennuksessa on myös välikatto, joka on tehty lankuista. Rakennus on pitkänurkkainen ja hirsien päät on sahattu. Hirret on ladottu koirankaulasalvoksin. Tiivisteinä seinissä on käytetty sammalta. Kaakkoispäädyn ylimpään hirteen on kaiverrettu kirjaimet JK. Rakennuksen kaakkoispäädystä on oviaukko, joka on suljettu laudoista tehdyllä liukuovella. Oviaukon koko on 50 x 30 cm. Lounaissivulla on lisäksi aukko, jota peittää lasilevy. Rakennuksen sisäpuolella on sen länsi- ja pohjoisnurkissa pienet hyllylevyt. Rakennuksen korkeus on 1,3 m ja koko 2,3 x 2,3 m. Rakennuksesta noin 15 m koilliseen on suorakaiteenmuotoinen 1,2 x 0,7 m kokoinen kuoppa.

Kohteen rajaus

Kohde rajautuu pistemäisesti näkyvien rakenteiden mukaan.

Tulkinta

Rakennus, jota on voitu käyttää esim. tavaran säilyttämiseen tai mahdollisesti eläinsuojana. Tarkoitus on vielä epäselvä.

Lisätietoja

Toimenpiteet

Tarkastukset

Tila: 3 Toteutettu Laji: 6 Suojeluarvojen tarkastus Tarkastusvuosi: 2010
 Tarkastuspvm: 19.8.2010 Tarkastaja: H. Kelola-Mäkeläinen
 Kuvaus: Taivalkoski kulttuuriperintöinventointi 2010

**Viranomais-
rekisterinro:**

Kunto: 1 Hyvä

Arvotus: 8 Muu suojeluarvo

Olotila: 2 Ei käytössä

**Kohteen
suojelu:** 9 Muu suojeluarvo

Selitys:

Selitys:

**Ympäristön
suojelu:**

0 Ei määritelty

Selitys:

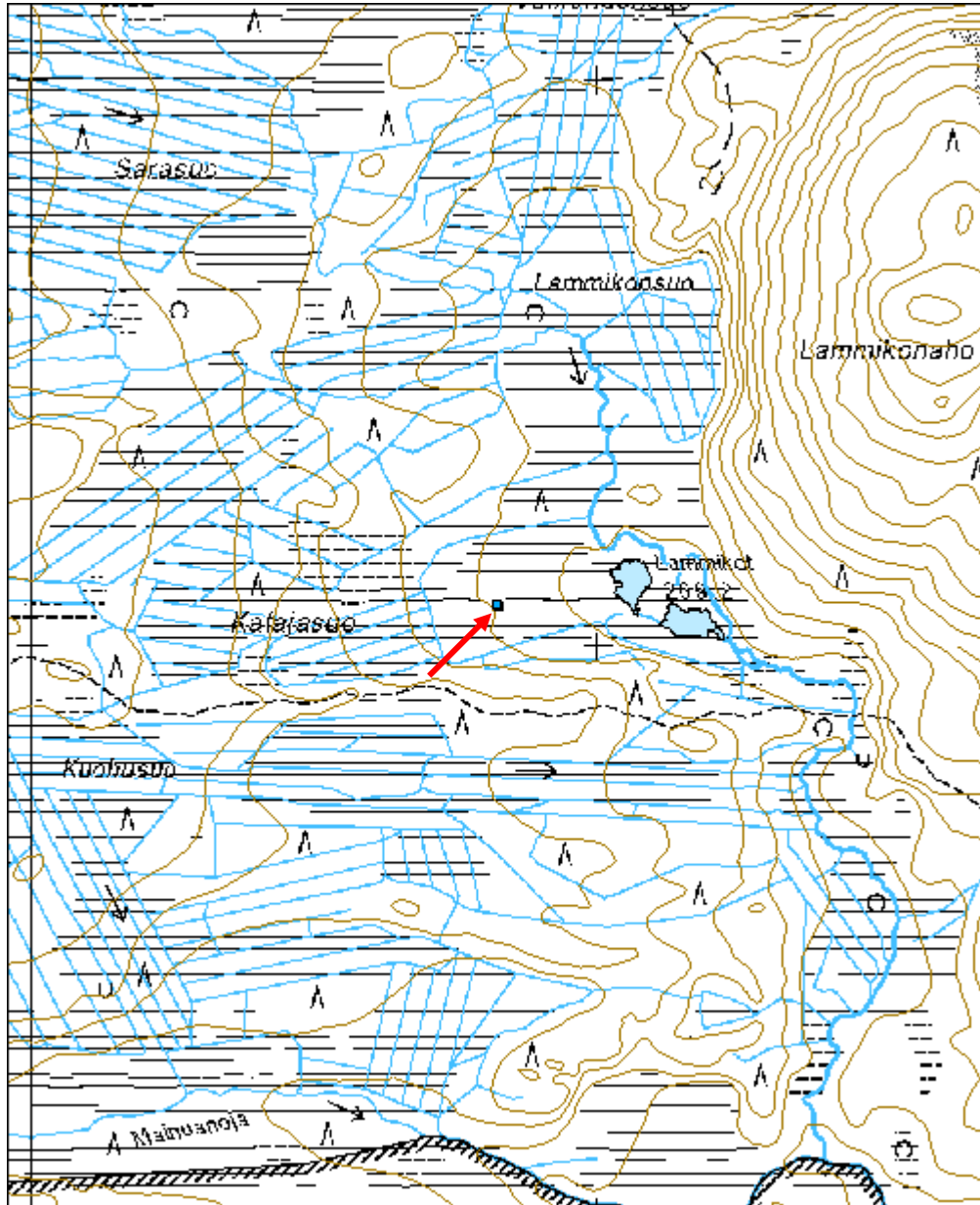


Yleiskuva idästä.



Yksityiskohtakuva tuohikatosta.

Kohdetyyppi:	9 Valmistuspaikat/työpaikat	Copyright:	© Metsähallitus 2008 © Maanmittauslaitos 1/MML/08
Koordinaatit:	X 7296069, Y 3560823, Z 273	Mittakaava:	1:10000



Liite 1

Löytöluettelot

Kivikautisia löytöjä, jotka Hanna Kelola-Mäkeläinen toimitti Kansallismuseon kokoelmiin inventointimatkaltaan Taivalkosken Pajulahden löytöpaikalle.

Ks. H. Kelola-Mäkeläisen inventointikertomus arkeologian osaston arkistossa.

Diar. 18.10.2010

H. K-M.

1. Kvartsiydin	1 kpl,	73 g
2. Kvartsi-iskos	4 kpl,	5,3 g

Löytöpaikka sijaitsee Taivalkosken koillisosassa Kostonjärven Poroperä-nimisen lahden etelärannalla. Löydöt tulivat rantahietikolta ja vedestä. Ranta paikalla on kivikkoinen ja rannassa kasvaa nuoria koivuja, heinää ja varpuja. Maasto tekee löytöpaikalla pienen niemekkeen veteen. Pajulahden löytöpaikalta n. 650 m päässä kaakkoon on tunnettu kivikautinen asuinpaikka Poroperä (832410047). Lisäksi asuinpaikan ja löytöpaikan väliltä on aiemmin löytynyt veden alle jääneitä kivikautisia löytöjä.

*p= 3570353, i= 7295657, z= 232 m mpy
Keskikoordinaatti, GPS-mittaus*

2010

KM 38434

Taivalkoski Mustaperä

KM 38434

Kivikautisia löytöjä, jotka Hanna Kelola-Mäkeläinen toimitti Kansallismuseon kokoelmiin inventointimatkaltaan Taivalkosken Mustaperän kivikautiselle asuinpaikalle.

Ks. H. Kelola-Mäkeläisen inventointikertomus arkeologian osaston arkistossa.

Diar. 18.10.2010

H. K-M.

1. Kvartsi-iskos 2 kpl 4 g

Koepistosta asumuspainanteen länsilaidalta.

p= 3585960, i= 72765565, z= 243 m mpy

Keskikoordinaatti, GPS-mittaus

2. Kivilaji-iskos 1 kpl 10, 6 g

Koepistosta asumuspainanteen pohjoispäädystä.

p= 3585965, i= 7276569, z= 242,5 m mpy

Keskikoordinaatti, GPS-mittaus

3. Kvartsi-iskos 2 kpl 30, 5 g

Kaatuneen puun juuristosta asumuspainanteen koillispuolella.

p= 3585975, i= 7276572, z= 241 m mpy

Keskikoordinaatti, GPS-mittaus

4. Palanutta luuta 2 kpl 0,4 g

Kaatuneen puun juuristosta asumuspainanteen koillispuolella.

p= 3585975, i= 7276572, z= 241 m mpy

Keskikoordinaatti, GPS-mittaus

5. Palanutta luuta 4 kpl 1,3 g

Koepistosta rantaterassin reunalta n. 10 m asumuspainanteesta koilliseen. Luut tulivat palaneiden kivien ja harmaan palaneen maan kerroksesta.

p= 3585975, i= 7276575, z= 241 m mpy

Keskikoordinaatti, GPS-mittaus

2010

KM 38434

Taivalkoski Mustaperä

KM 38434

*Asuinpaikka sijaitsee Kylmäluoman
retkeilyalueella Mustaperä-nimisen kapeahkon
lahden etelärannalla. Paikka on kasvillisuudelta
mäntyä kasvava hiekkatasanne, jota itä- ja
pohjoislaidalta reunustavat matalahkot
hiekkaharjut ja länsilaidalta suo.*

*p= 3585964 i= 7276565, z= 243 m mpy
Asuinpaikan keskikoordinaatti, GPS-mittaus*

2010

KM 38435

Taivalkoski Paloharju

KM 38435

Kivikautisia löytöjä, jotka Hanna Kelola-Mäkeläinen toimitti Kansallismuseon kokoelmiin inventointimatkaltaan Taivalkosken Paloharjun kivikautiselle asuinpaikalle.

Ks. H. Kelola-Mäkeläisen inventointikertomus arkeologian osaston arkistossa.

Diar. 18.10.2010

H. K-M.

1. Kvartsi-iskos 2 kpl 3,3 g

Polulta hiekkakuopasta pohjoiseen

2. Kvartsi-iskos 1 kpl 1,6 g

Koepistosta n. 6 m polulta itään terassin reunalta.

3. Kvartsi-iskos 4 kpl 6,1 g

Koepistosta hiekkakuopan laidalta. Kvartsit löytyivät turpeen alta harmaanruskeasta maasta.

p= 3546986, i= 7276381, z= 185 m mpy

Keskikoordinaatti, GPS-mittaus

4. Kvartsi-iskos 1 kpl 45,9 g

Koekuopan itälaidalta n. 15 cm syvyydestä punaisesta likamaasta.

p= 3546992, i= 7276385, z= 185 m mpy

Keskikoordinaatti, GPS-mittaus

5. Palanutta luuta 24 kpl 6,6 g

Koekuopan eteläreunasta ja lounaiskulmasta punaisesta likamaasta n. 18-20 cm syvyydestä.

p= 3546992, i= 7276385, z= 185 m mpy

Keskikoordinaatti, GPS-mittaus

2010

KM 38435

Taivalkoski Paloharju

KM 38435

Asuinpaikka sijaitsee Iijoen varrella Paloharjun itäpäässä olevan hiekkakuopan pohjoispuolella. Asuinpaikka rajautuu vanhalle jokiterassille ja paikalla kasvaa harvaa mäntymetsää.

*$p= 3546994$ $i= 7276391$, $z= 185$ m mpy
Asuinpaikan keskikoordinaatti, GPS-mittaus*

2010

KM 38436

Taivalkoski Moskaharju

KM 38436

Kivikautisia löytöjä, jotka Hanna Kelola-Mäkeläinen toimitti Kansallismuseon kokoelmiin inventointimatkaltaan Taivalkosken Moskaharjun kivikautiselle asuinpaikalle.

Ks. H. Kelola-Mäkeläisen inventointikertomus arkeologian osaston arkistossa.

Diar. 18.10.2010

H. K-M.

1. Kvartsi-iskos 6 kpl 9,3 g

Sortuneesta rantatörmästä.

p= 3547060, i= 7292762, z= 242 m mpy

Keskikoordinaatti, GPS-mittaus

2. Kvartsi-iskos 1 kpl 2,1 g

Rantavedestä hiekkaharjun länsipuolelta n. 130 m päässä asuinpaikasta pohjoiseen.

p= 3547088, i= 7292815, z= 242 mpy

Keskikoordinaatti, GPS-mittaus

Asuinpaikka sijaitsee Loukuskylässä Uudentalonjärven etelärannalla. Paikka on kasvillisuudelta mäntyä kasvava hiekkatasanne, jota pohjoislaidalta reunustaa Moskaharjuun kuuluva matalahko hiekkaharju ja koillislaidalta soistunut maa-alue. Asuinpaikasta n. 130 m pohjoiseen on Mähkyränniemen löytöpaikka, josta löytyi kvartsi-iskos.

p= 3547072 i= 7292750, z= 243 m mpy

Asuinpaikan keskikoordinaatti, GPS-mittaus

LIITE 2

Taivalkosken arkeologinen inventointi//H. Kelola-Mäkeläinen 2010

Luuanalyysi K. Mannermaa 2010

Tutkittavana oli inventointilöytöinä talteen otettuja palaneita luita kahdesta kohteesta. Tulokset esitetään tiivistettyinä seuraavissa taulukoissa:

Taivalkoski Mustaperä KM 38434

Laji/ryhmä	Kpl-määrä	Paino (g)
Mammalia (nisäkkäät)	5	1,6
Indet. (tunnistamattomat)	2	0,02
Yhteensä	7	1,62

Taivalkoski Paloharju KM 38435

Laji/ryhmä	Kpl-määrä	Paino (g)
<i>Alces alces</i> (hirvi)	1	0,65
Mammalia (nisäkkäät)	14	5,3
Indet. (tunnistamattomat)	10	0,8
Yhteensä	25	6,66

Ainoa tunnistettu laji on hirvi, josta tunnistin yhden sormen luun kappaleen. kaikki muut luut ovat joko tunnistamattomia nisäkkään luita tai kokonaan tunnistamatta jääneitä luita. Paloharjun aineistossa on yksi mahdollisesti työstetty kappale. Liitteenä excel-tilauskko tutkituista luista.

Helsingissä 30.11.2010

Kristiina Mannermaa



UPPSALA
UNIVERSITET

Uppsala 18 March 2011

Hanna Kelola-Märkeläinen
Metsähallitus/Forststyrelsen
Vernissakatu 4
01301Helsinki
Finland

The Angström Laboratory
Tandem Laboratory

Göran Possnert

Visiting address:
Lägerhyddsvägen 1
Room 4143

Postal address:
Box 529
SE-751 20 Uppsala
Sweden

Telephone:
+46 18 471 30 59

Telefax:
+46 18 55 57 36

Website:
<http://www.angstrom.uu.se>

E-Mail:
Goran.Possnert@Angstrom.uu.se

Result of ^{14}C dating of burnt bone from Lapland, Finland.

Pre-treatment of burnt bone samples:

1. The surface is mechanically cleaned (scraping, in some cases sand blasting).
2. Grinding in mortar.
3. 1,5% NaOCl is added, stirring at room temperature for 48 hours.
4. Washed in distilled water and then 1M HAc is added and stirring at room temperature for 24 hours.
5. Washed in distilled water and then dried.
6. The sample is leached with 6M HCl, giving CO_2 , then converted to graphite using a Fe-catalyst reaction.

RESULT

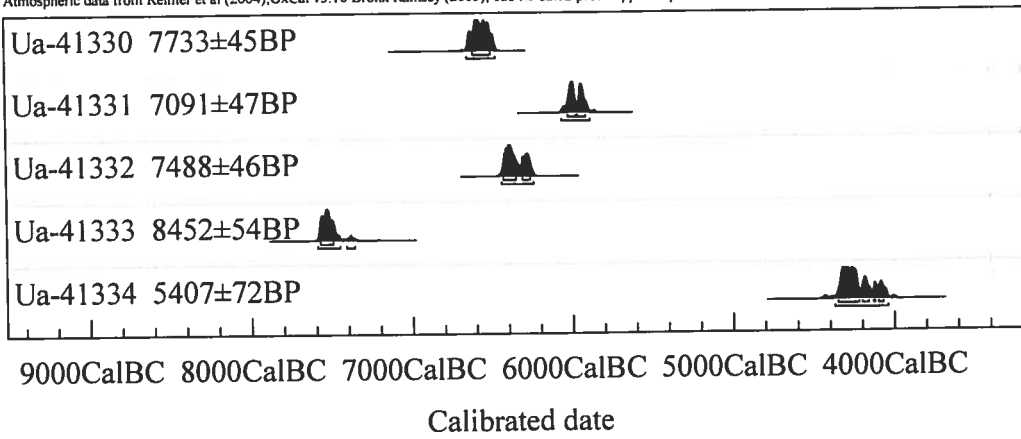
Lab number	Sample	$\delta^{13}\text{C}\text{‰ VPDB}$	^{14}C age BP
Ua-41330	Inari Piervaljävi 2, KM 38552:2, Nr 4	-28,9	7 733 \pm 45
Ua-41331	Inari Piervaljävi 3, KM 38553:2, Nr 5	-27,0 *	7 091 \pm 47
Ua-41332	Inari Torkojoki, KM 38563:2, Nr 6	-27,0 *	7 488 \pm 46
Ua-41333	Taivalkoski Paloharju, KM 38435:5, Nr 7	-27,0 *	8 452 \pm 54
Ua-41334	Taivalkoski Mustaperä, KM 38434:5, Nr 8	-26,9	5 407 \pm 72

* Estimated value

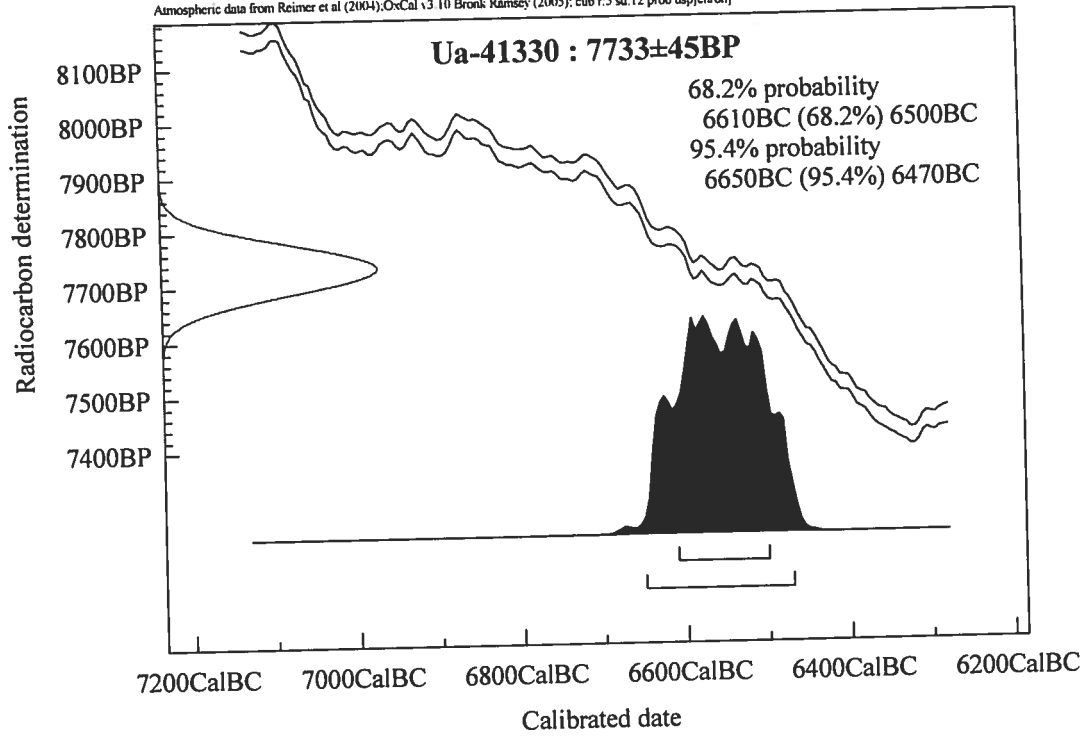
Best regards

Göran Possnert/ Ingela Sundström

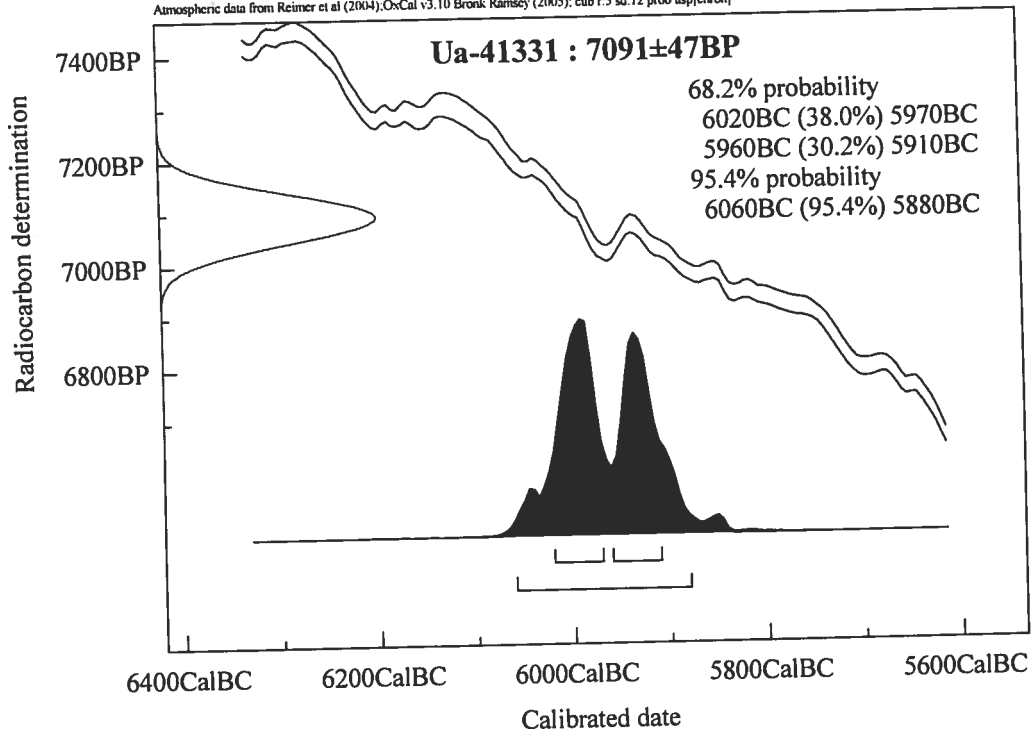
Atmospheric data from Reimer et al (2004);OxCal v3.10 Bronk Ramsey (2005), cub r 5 sd:12 prob usp]chron]



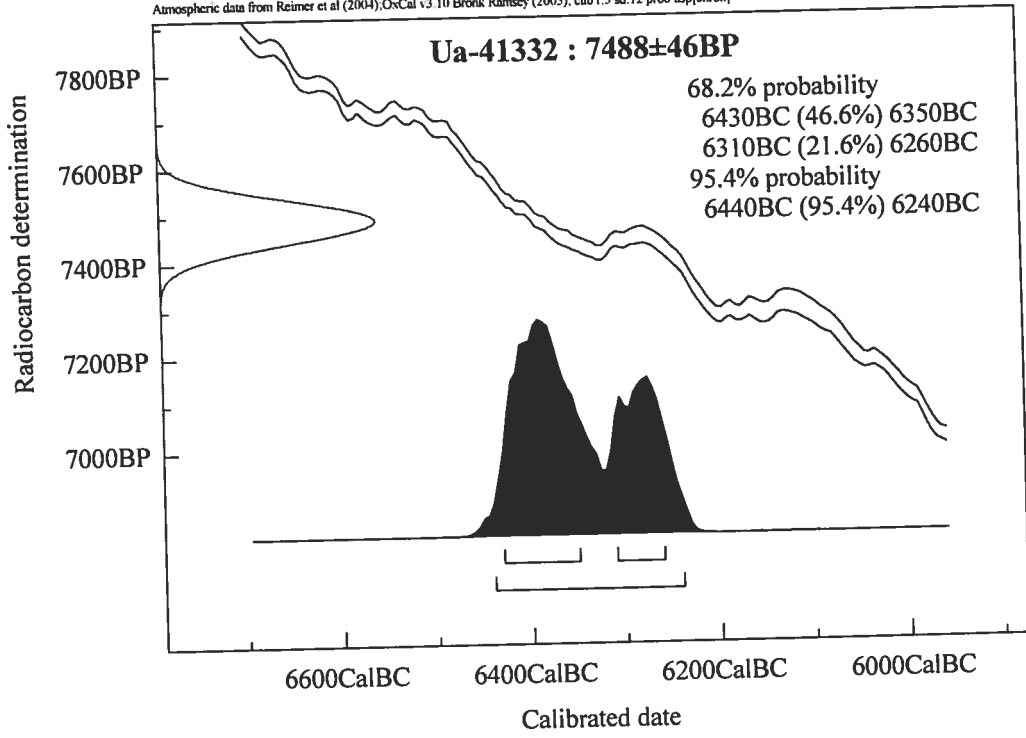
Atmospheric data from Reimer et al (2004), OxCal v3.10 Bronk Ramsey (2005); cub r:5 sd:12 prob usp|chron



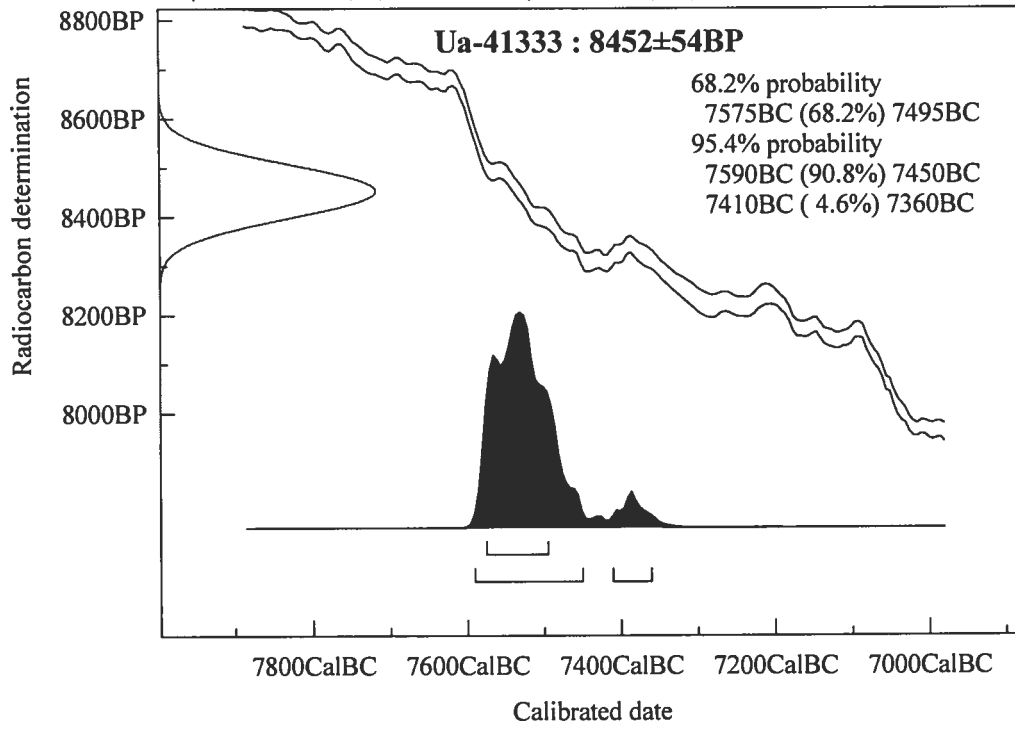
Atmospheric data from Reimer et al (2004), OxCal v3.10 Bronk Ramsey (2005); cub r:5 sd:12 prob usp[chron]



Atmospheric data from Reimer et al (2004), OxCal v3.10 Bronk Ramsey (2005), cub r:5 sd:12 prob usp[chron]



Atmospheric data from Reimer et al (2004); OxCal v3.10 Bronk Ramsey (2005); cub r:5 sd:12 prob usp[chron]



Atmospheric data from Reimer et al (2004), OxCal v3.10 Bronk Ramsey (2005); cub r:5 sd:12 prob uspj|chron|

