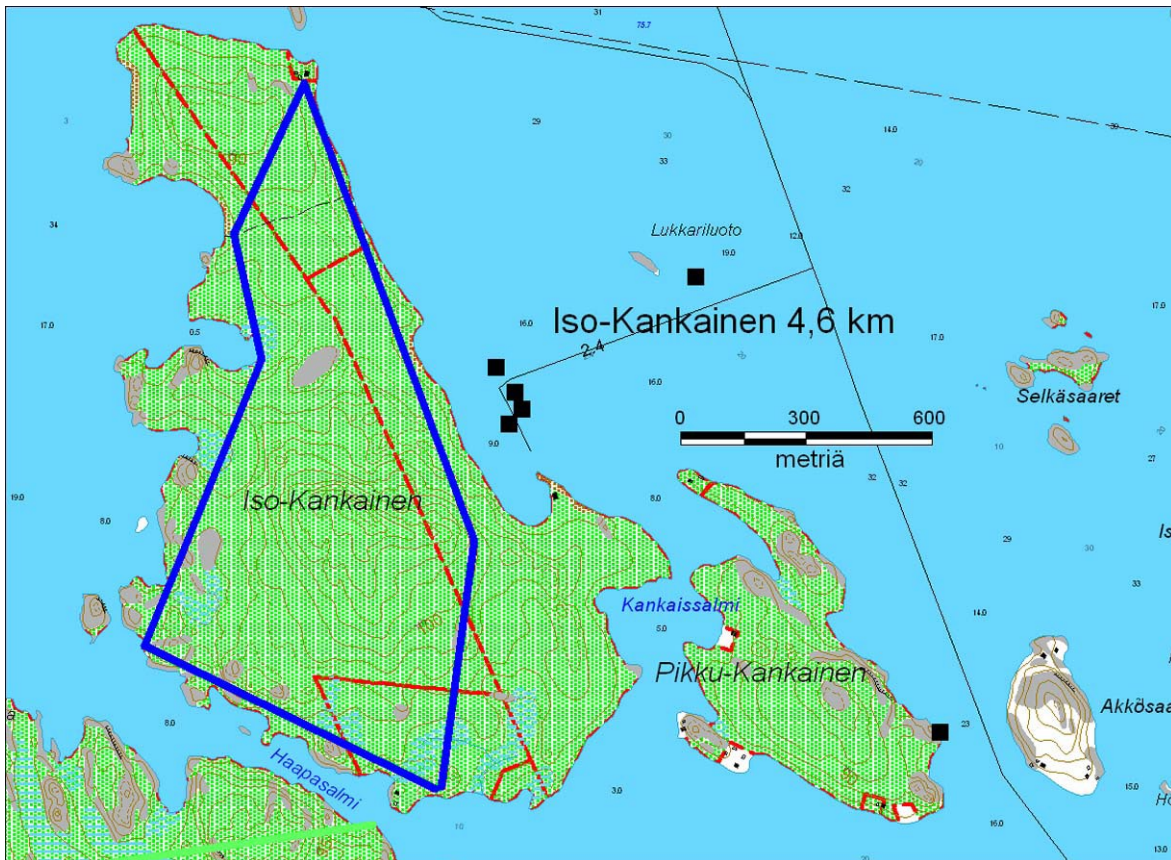
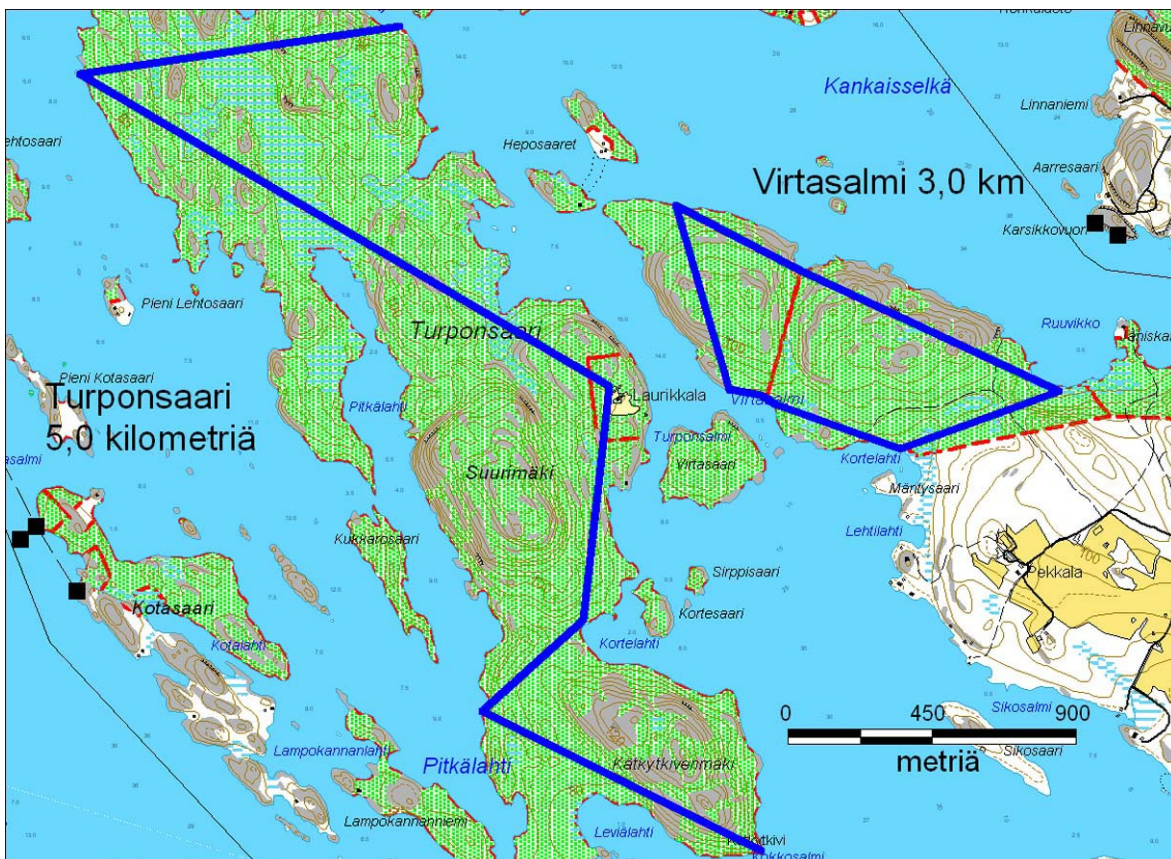


Linjalaskentareitit

Pihlajaveden linnustoselvityksen 2006 linjalaskentareitit on merkitty kartoille sinisellä viivalla.



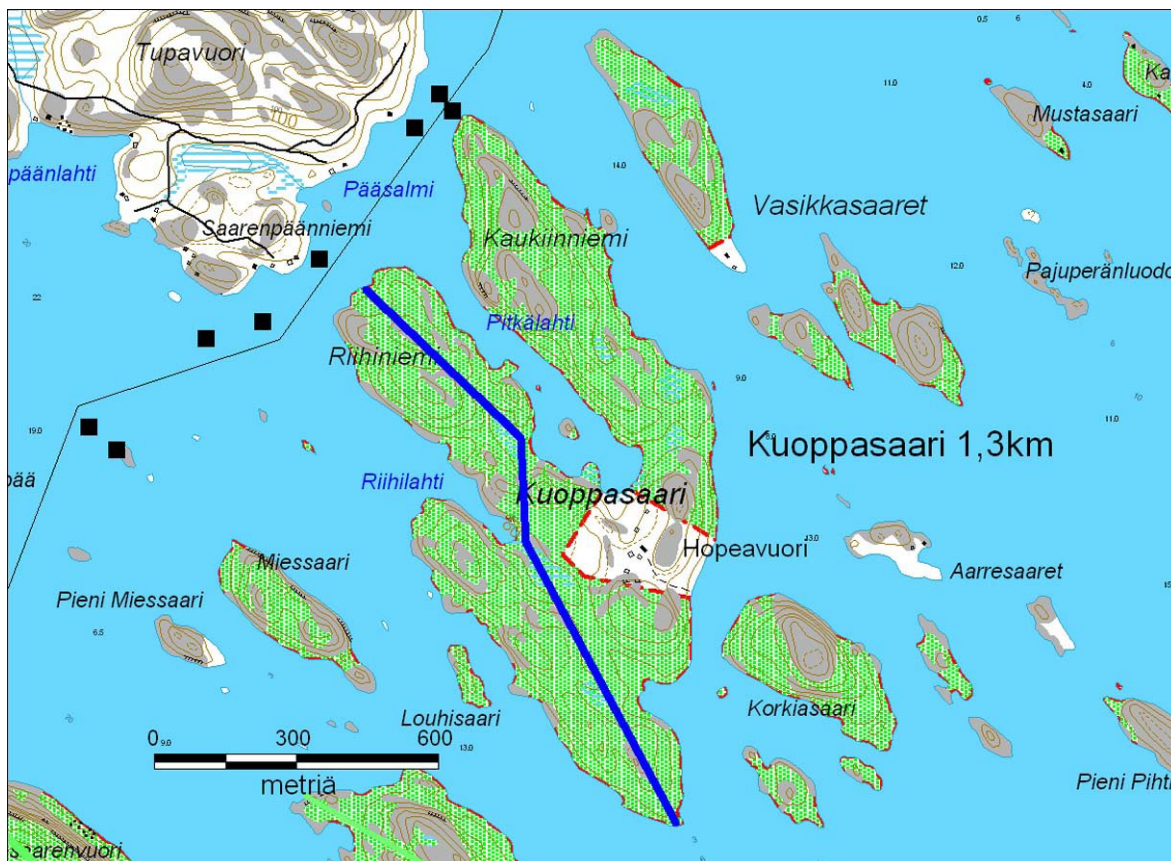
© Ympäristötutkimus Yrjölä 2007, © Metsähallitus 2007, © Maanmittauslaitos 1MYY07



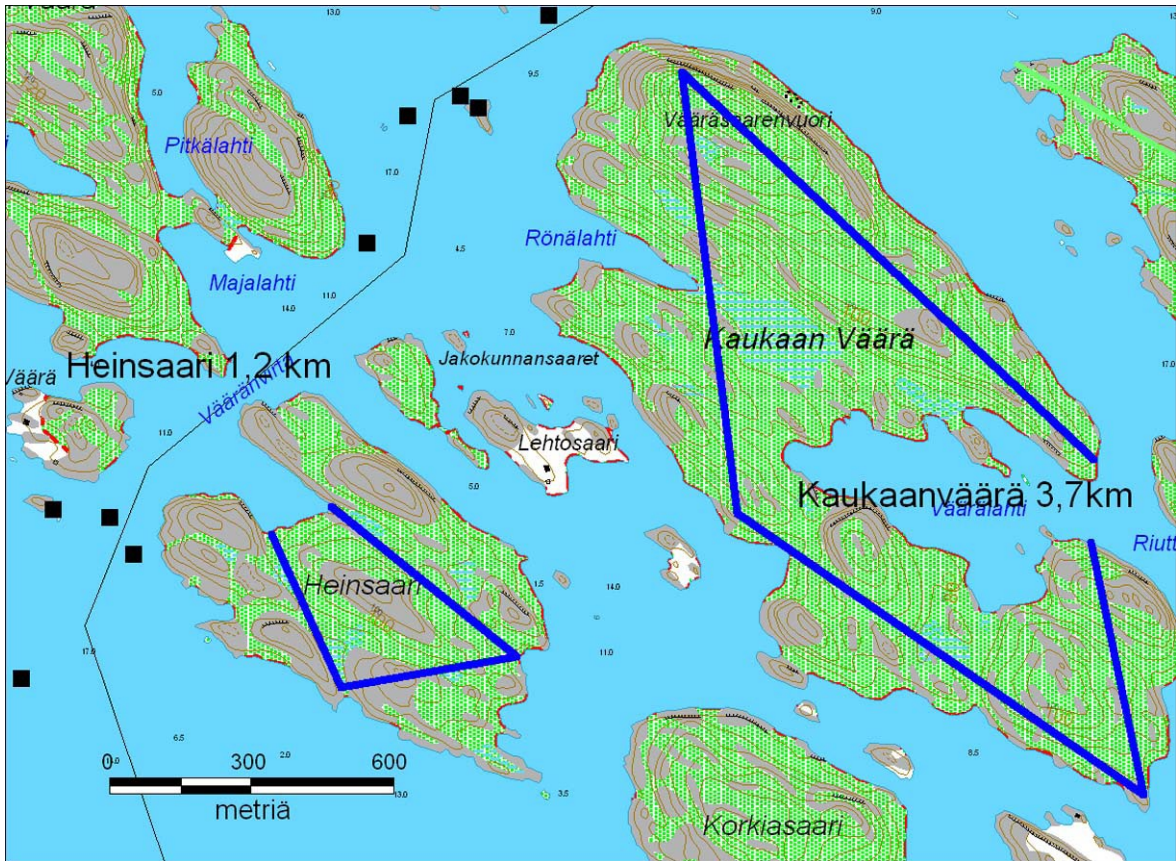
© Ympäristötutkimus Yrjölä 2007, © Metsähallitus 2007, © Maanmittauslaitos 1MYY07



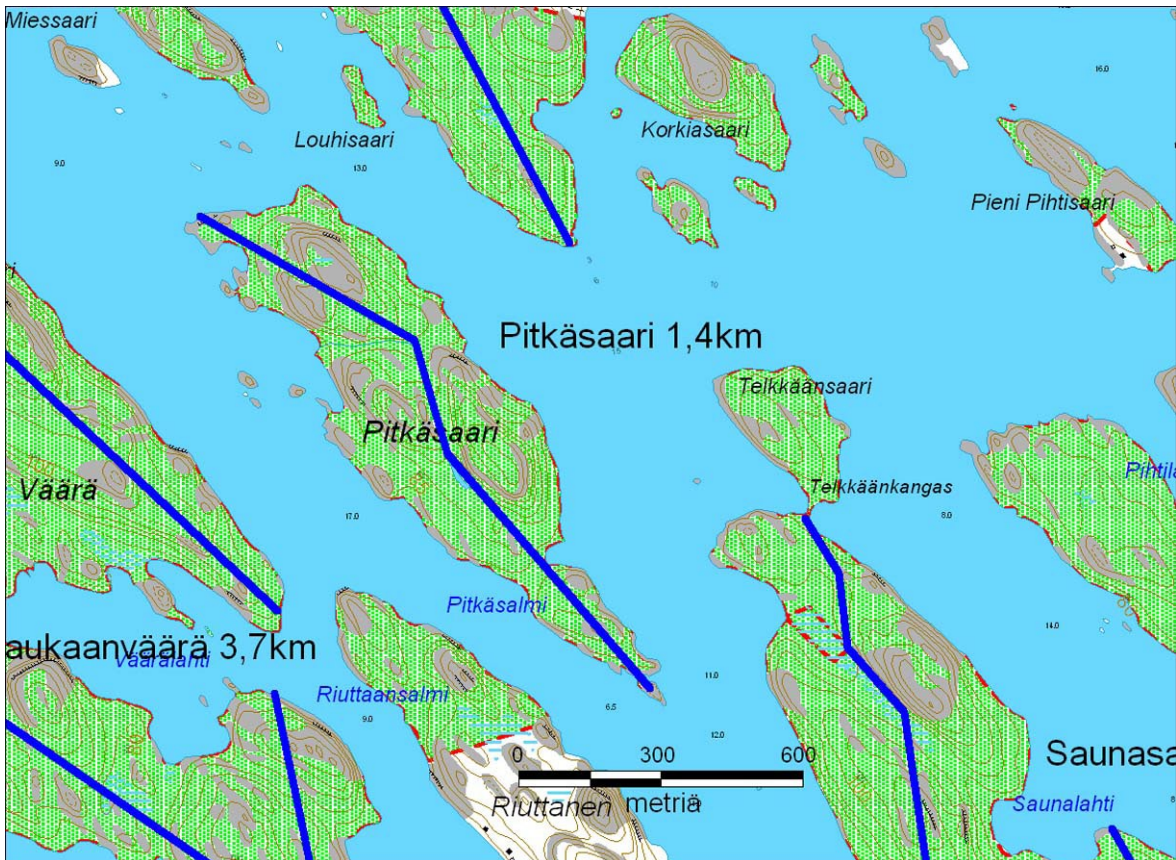
© Ympäristötutkimus Yrjölä 2007, © Maanmittauslaitos 1MYY07



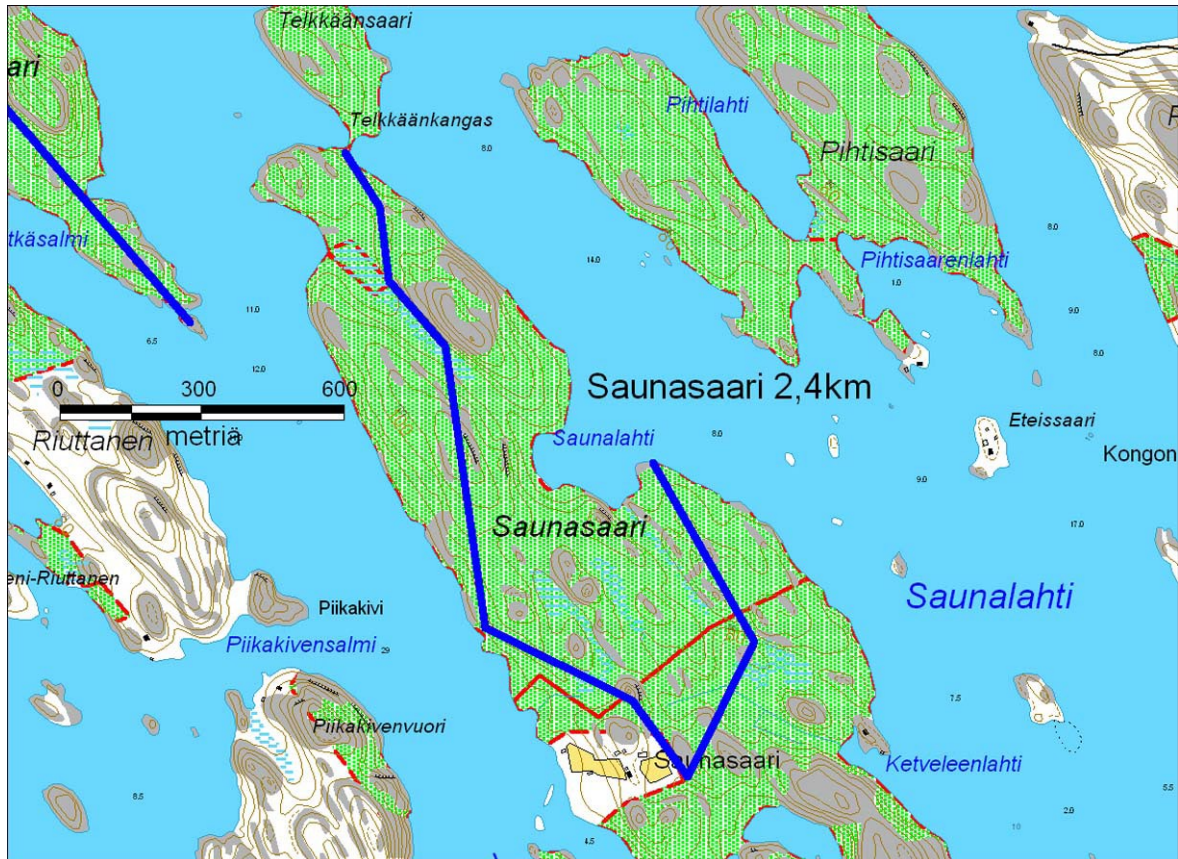
© Ympäristötutkimus Yrjölä 2007, © Maanmittauslaitos 1MYY07



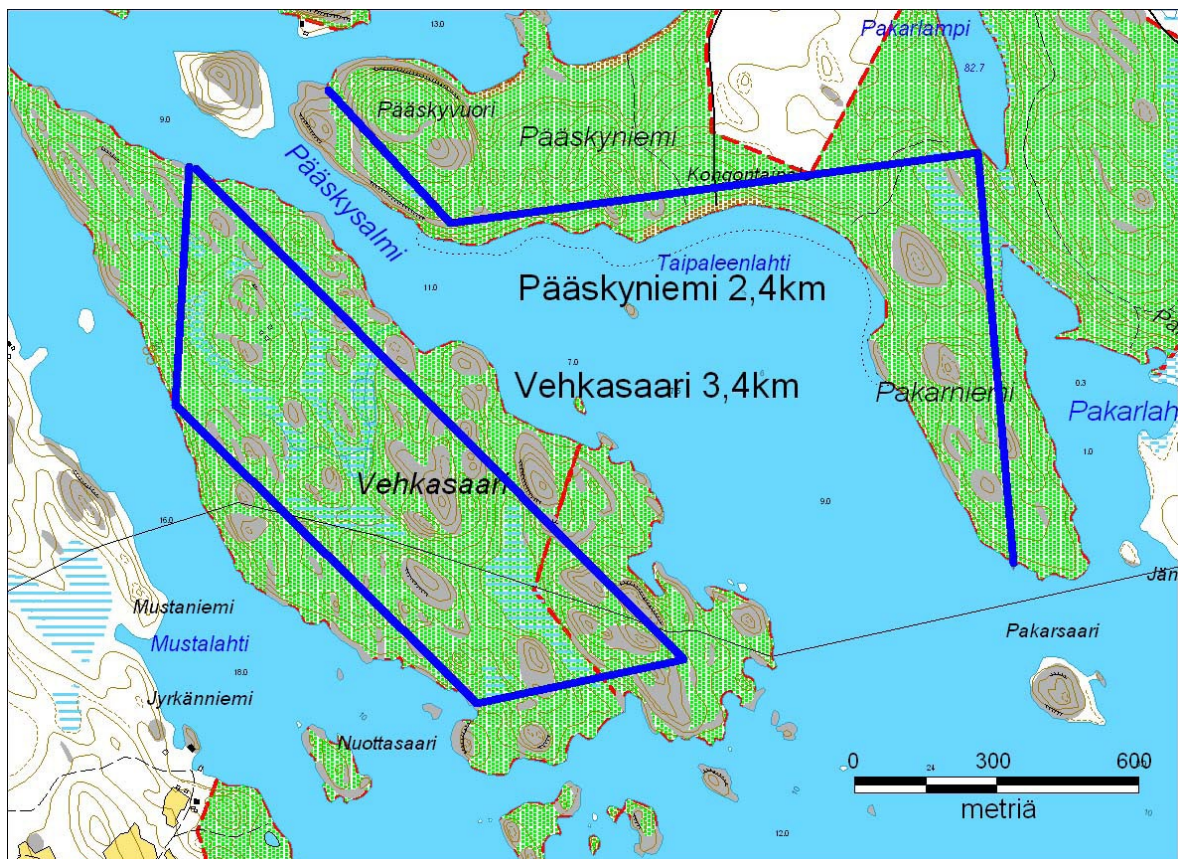
© Ympäristötutkimus Yrjölä 2007, © Metsähallitus 2007, © Maanmittauslaitos 1/MYY/07



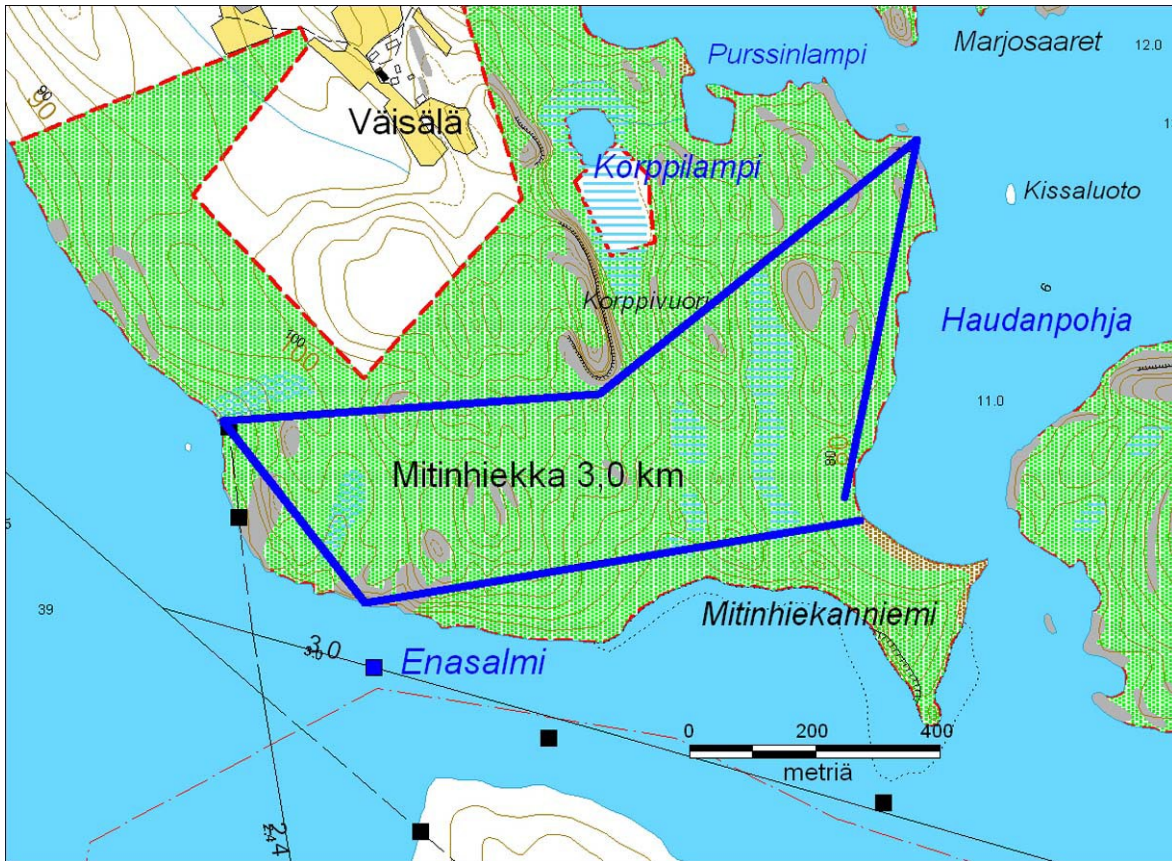
© Ympäristötutkimus Yrjölä 2007, © Metsähallitus 2007, © Maanmittauslaitos 1/MYY/07



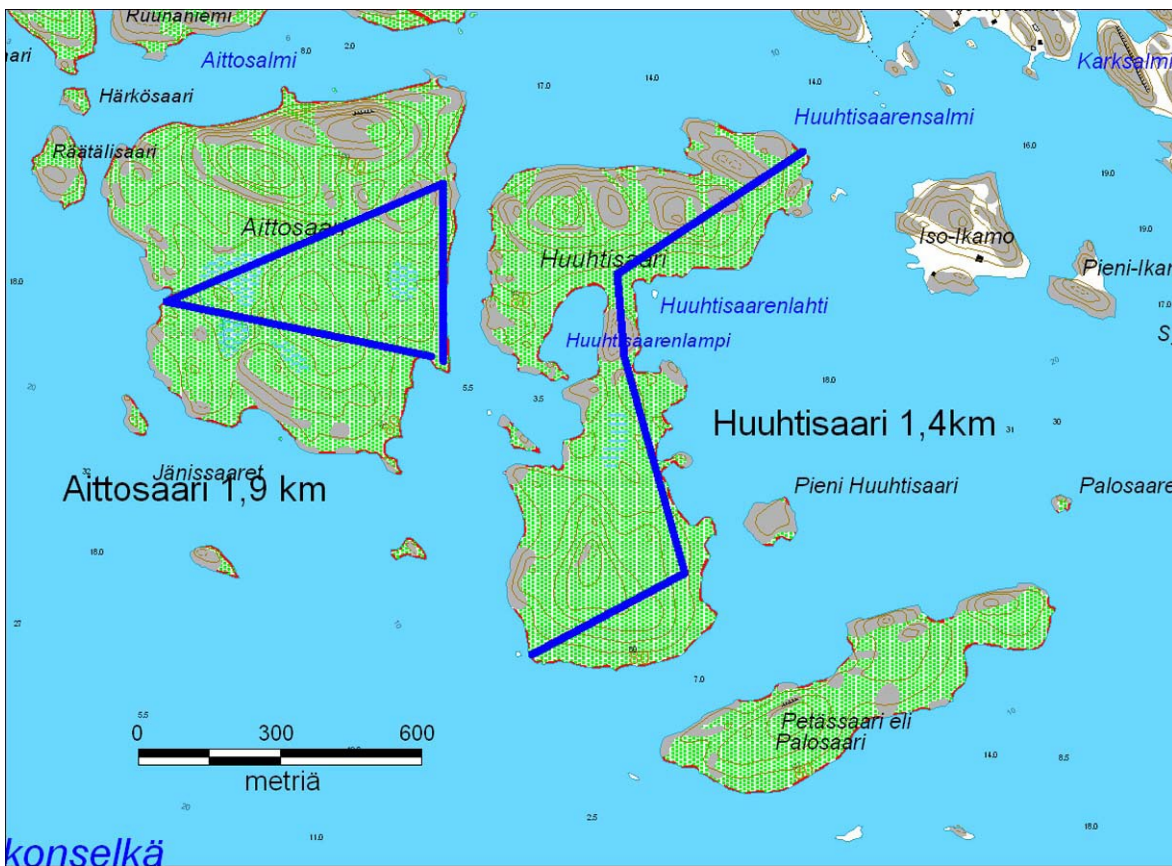
© Ympäristötutkimus Yrjölä 2007, © Maanmittauslaitos 1MYY07



© Ympäristötutkimus Yrjölä 2007, © Maanmittauslaitos 1MYY07

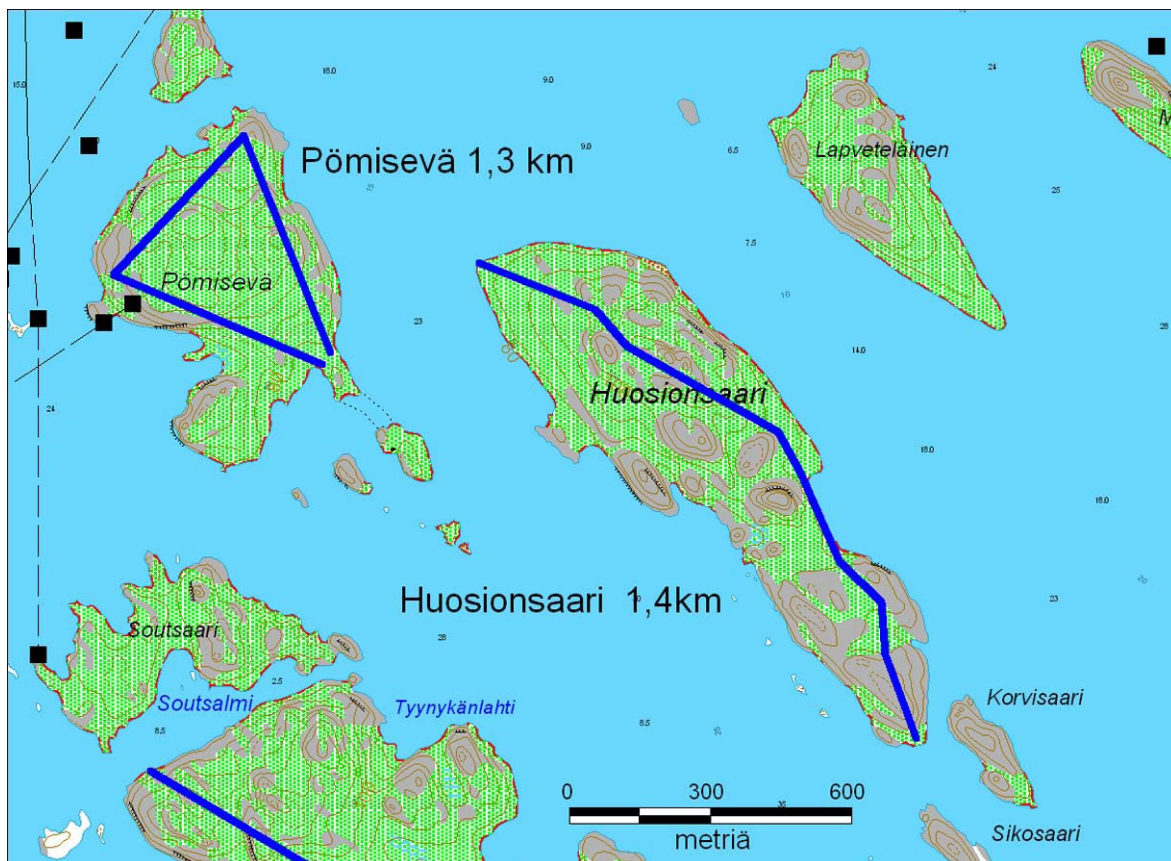
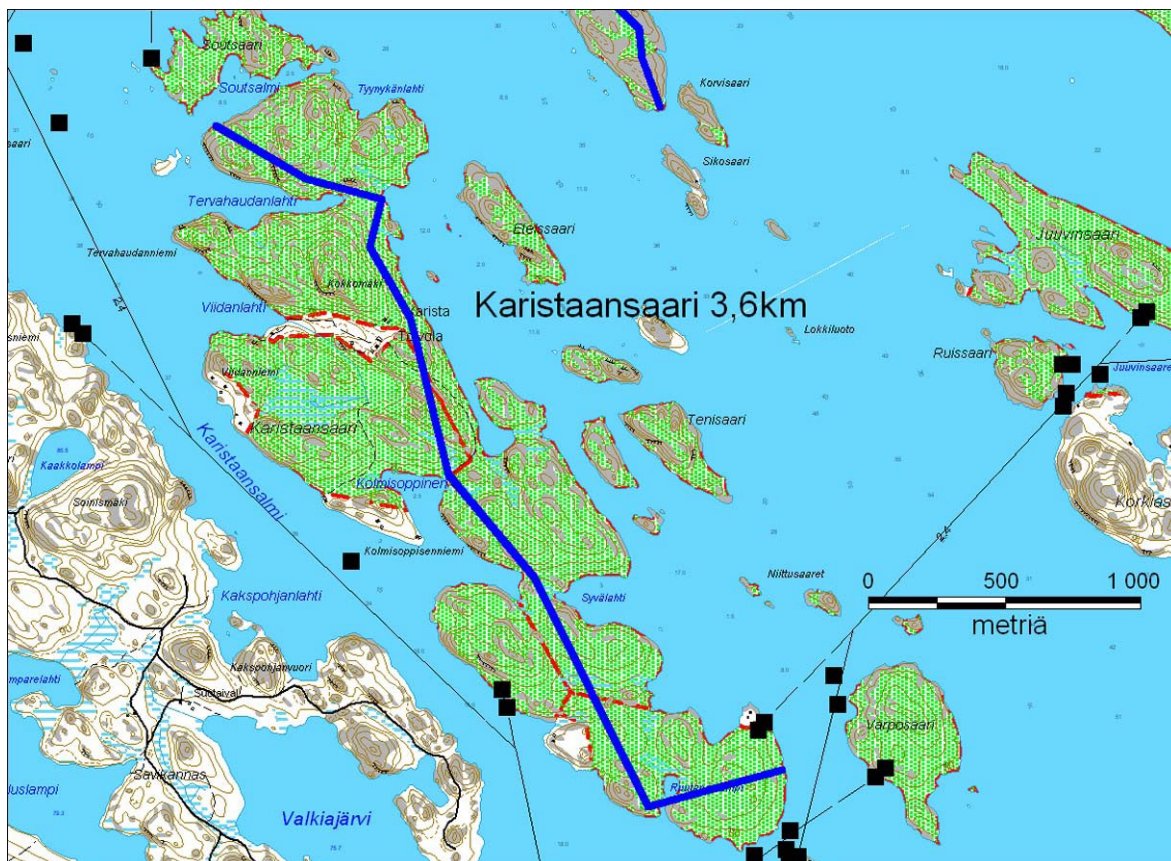


© Ympäristötutkimus Yrjölä 2007, © Metsähallitus 2007, © Maanmittauslaitos 1MYY07



© Ympäristötutkimus Yrjölä 2007, © Metsähallitus 2007, © Maanmittauslaitos 1MYY07

konselkä



ISSN 1235-6549
ISBN 978-952-446-565-6 (pdf)
www.metsa.fi