

# Besökarundersökning i Ekenäs skärgårds nationalpark 2012



Pärmbild: Jussarö en sommardag i juli, 26.07.2012. Mari-Anna Närhi.

Suomennos: Pimma Åhman.

Ett projekt delfinansierat av Europeiska Unionen.



© Forststyrelsen, Vanda 2013

ISSN-L 1235-8983

ISSN 1799-5388 (online)

ISBN 978-952-295-041-3 (pdf)

Andrea Weckman

# Besökarundersökning i Ekenäs skärgårds nationalpark 2012



Närings-, trafik- och  
miljöcentralen

Hävkraft  
frånEU  
2007-2013



METSÄHALLITUS  
FORSTSTYRELSEN

# PRESENTATIONSBLAD

UTGIVARE	Forststyrelsen	UTGIVNINGSDATUM	13.12.2013
UPPDRAGSGIVARE	Forststyrelsen	DATUM FÖR GODKÄNNANDE	
SEKRETESSGRAD	Offentlig	DIARIENUMMER	MH 6249/2013 05.02
TYP AV SKYDDSSOMRÅDE/ SKYDDSPROGRAM	nationalpark, Natura 2000-område		
OMRÅDETS NAMN	Ekenäs skärgårds nationalpark		
NATURA 2000-OMRÅDETS NAMN OCH KOD	Marint skyddsområde i Ekenäs och Hangö skärgård samt Pojoviken FI0100005		
REGIONENHET	Södra Finlands naturtjänster		
FÖRFATTARE	Andrea Weckman		
PUBLIKATION	Besökarundersökning i Ekenäs skärgårds nationalpark 2012		
SAMMANDRAG	<p>Ekenäs nationalpark är grundades år 1989 och förvaltas av Forststyrelsen. Nationalparken ligger i Raseborgs kommun och dess areal är 54 km<sup>2</sup> varav 84 % är vattenområden. År 2012 var parkens besökarmängd ca 41500.</p> <p>Materialet till besökarundersökningen insamlades 3.6–16.8 2012. I undersökningen utreddes hur länge besökarna vistades i parken, deras aktiviteter och rekreativ motivering, besökarstrukturen, besökarnas åsikter om tjänsterna och hur väl deras förväntningar uppfyllts samt besökarnas penninganvändning. Utgående från penninganvändningen räknades rekreativ brukets effekt på den lokala ekonomin.</p> <p>Utländska besökare utgjorde 3 % av svararna, inhemska turister 78 % och lokala 19 % (från Raseborg eller Hangö. De flesta svarare är från huvudstadsregionen och Raseborg . En klar majoritet av svararna hade besökt parken tidigare och 73 % av svararna övernattade i parken. Övernattarna vistades i genomsnitt 3 dygn i parken, dagsbesökarna ca 4 timmar. De populäraste besöksmålen var Jussarö, Rödjan på Älgö, Modermagan och Fladalandet. Över hälften av svararna var i åldern mellan 25 och 34 år gamla. Merparten av besökarna kom till parken i sällskap på 2-5 personer, sällskapet bestod ofta av familjemedlemmar och vänner.</p> <p>Huvudsyftet med besöket var att uppleva natur, njuta av vackra landskap och att koppla av. De viktigaste aktiviteterna för besöket i nationalparken var att njuta av och observera naturen och vandra. Övriga populära aktiviteter i Ekenäs nationalpark var att besöka en kiosk, segla, simma, solbada och ha picknick.</p> <p>Besökarnas förväntningar på naturmiljön uppfylldes väl. Även förväntningarna på friluftsanordningarna uppfylldes bra. Svararna var missnöjda med nedskräpning i terrängen och störande besökare. Svararna önskar mera service i parken, t.ex septitömningsmöjligheter, mera bryggor och angöringsringar samt användarvänligare eldplatser.</p> <p>Ekenäs skärgårds nationalparks besökares totala effekt på den lokala ekonomin år 2012 var ca 2,5 milj euro och sysselsättningseffekten 31 årsverken.</p>		
NYCKELORD	besökarundersökning, Ekenäs skärgård		
ÖVRIGA UPPGIFTER	Undersökningen har utförts som en del av ett projekt delfinansierat av den Europeiska Unionens regionala utvecklingsfond (Utveckling av förutsättningar för natur- och kulturturism i Ekenäs skärgårds nationalpark A31544)		
SERIENS NAMN OCH NUMMER	Forststyrelsens naturskyddspublikationer. Serie B 192		
ISSN-L ISSN (ONLINE)	1235-8983 1799-5388	ISBN (PDF)	978-952-295-041-3
SIDANTAL	41 s.	SPRÅK	svenska
FÖRLAG	Forststyrelsen	TRYCKERI	
DISTRIBUTION	Forststyrelsen, naturtjänster	PRIS	

# KUVAILULEHTI

JULKAISUJA	Metsähallitus	JULKAISUAIKA	13.12.2013
TOIMEKSIANTAJA	Metsähallitus	HYVÄKSYMISPÄIVÄMÄÄRÄ	
LUOTTAMUKSELLISUUS	Julkinen	DIAARINUMERO	MH 6249/2013 05.02
SUOJELUALUETYYPPI/ SUOJELUOHJELMA	kansallispuisto, Natura 2000 -alue		
ALUEEN NIMI	Tammisaaren saariston kansallispuisto		
NATURA 2000-ALUEEN NIMI JA KOODI	Tammisaaren ja Hangon saariston ja Pohjanpitäjänlahden merensuojelualue FI0100005		
ALUEYKSIKKÖ	Etelä-Suomen luontopalvelut		
TEKIJÄ(T)	Andrea Weckman		
JULKAISUN NIMI	Tammisaaren saariston kansallispuiston kävijätutkimus 2012		
TIIVISTELMÄ	<p>Metsähallituksen hallinnoima, vuonna 1989 perustettu Tammisaaren saariston kansallispuisto sijaitsee Raaseporin kunnassa. Kansallispuiston pinta-ala on 54 km<sup>2</sup>, josta 84 % on vesialueita. Vuonna 2012 Tammisaaren saariston kansallispuistossa vieraili noin 41 500 kävijää.</p> <p>Kansallispuiston kävijätutkimuksen aineisto kerättiin 3.6.–16.8 2012. Tutkimuksella selvitettiin käynnin kestoa, kävijöiden harrastuksia ja virkistysmotiiveja, kävijärakennetta, kävijöiden mielipiteitä palveluista, kävijöiden rahankäyttöä ja sitä, kuinka hyvin kävijöiden odotukset täyttyivät. Rahankäytön perustella laskettiin virkistyskäytön paikallistaloudelliset vaikutukset.</p> <p>Kaikista vastaajista 3 % oli ulkomaalaisia matkailijoita, 78 % kotimaisia matkailijoita ja 19 % paikallisia asukkaita (joko Raaseporista tai Hangosta). Suurin osa vastaajista tuli pääkaupunkiseudulta ja Raaseporista. Selvä enemmistö vastaajista oli vierailut puistossa aikaisemmin, ja 73 % vastaajista yöpyi puistossa. Yöpyjät viipyivät puistossa keskimäärin 3 vuorokautta ja päiväkävijät n. 4 tuntia. Suosituimmat käyntikohteet olivat Jussarö, Rödjan Älgön saarella, Modernmagan ja Fladalandet. Yli puolet vastaajista oli 25–34-vuotiaita. Useimmiten puistoon saavuttiin 2–5 hengen ryhmässä, joka koostui oman perheen jäsenistä tai ystäväistä.</p> <p>Tärkeimmät syyt Tammisaaren saariston kansallispuistossa vierailemiseen olivat luonnon kokeminen, maisemien ihailu ja rentoutuminen. Suosituimmat harrastukset olivat luonnosta nauttiminen, luonnon tarkkailu ja kävely. Muita suosittuja harrastuksia puistossa olivat kioskilla käynti, purjehdus, uiminen, auringonotto ja eväretkeily.</p> <p>Kävijöiden odotukset luonnonympäristöstä täyttyivät hyvin. Myös odotukset liittyen palvelurakenteisiin täyttyivät hyvin. Vastaajat olivat tyytymättömiä ympäristön roskaantumiseen ja häiritseviin vierailijoihin. Yleisesti puistoon toivottiin lisää palveluja, kuten mahdollisuuksia tyhjentää septitankki, lisää laitureita ja kiinnitysrenkaita sekä käyttäjystävällisempiä tulipaikkoja.</p> <p>Tammisaaren saariston kansallispuiston kävijöiden rahankäytön paikallistaloudelliset kokonaisvaikutukset olivat vuonna 2012 noin 2,5 miljoonaa euroa ja 31 henkilövuotta.</p>		
AVAINSANAT	kävijätutkimus, Tammisaaren saaristo		
MUUT TIEDOT	Tutkimus toteutettiin osana Euroopan aluekehitysrahaston osittain rahoittamaa hanketta (Tammisaaren saariston kansallispuiston luonto- ja kulttuurimatkailun edellytysten kehittäminen A31544).		
SARJAN NIMI JA NUMERO	Metsähallituksen luonnonsuojelujulkaisuja. Sarja B 192		
ISSN-L ISSN (ONLINE)	1235-8983 1799-5388	ISBN (PDF)	978-952-295-041-3
SIVUMÄÄRÄ	41 s.	KIELI	ruotsi
KUSTANTAJA	Metsähallitus	PAINOPAIKKA	
JAKAJA	Metsähallitus, luontopalvelut	HINTA	

# Innehåll

1 INLEDNING .....	7
2 FÖRVERKLIGANDET AV UNDERSÖKNINGEN .....	8
2.1 Beskrivning av området.....	8
2.2 Besökarundersökningens metoder.....	11
2.3 Tidigare forskning .....	12
3 RESULTAT .....	13
3.1 Besökarstruktur.....	13
3.1.1 Grunduppgifter om svararna.....	13
3.1.2 Uppgifter om svararnas resällskap .....	15
3.2 Besöket i Ekenäs skärgårds nationalpark .....	16
3.2.1 Resmållets betydelse.....	16
3.2.2 Svararnas rekreations- och naturhobbyn .....	17
3.2.3 Svararnas fördelning inom området.....	19
3.2.4 Besökets längd och återkommande besök .....	19
3.2.5 Ankomsten till Ekenäs nationalpark .....	21
3.2.6 Penninganvändning och ekonomiska effekter på närområdet .....	22
3.3 Svararnas belåtenhet.....	23
3.3.1 Avsikten med besöket.....	23
3.3.2 Svararnas åsikter om området, servicen och omgivningens kvalitet .....	23
3.3.3 Uppfyllande av svararnas förväntningar.....	25
3.3.4 Störande faktorer under besöket i Ekenäs nationalpark .....	26
3.3.5 Besökarnas belåtenhetsindex .....	26
3.4 Fritt formulerade kommentarer .....	27
4 SAMMANDRAG OCH JÄMFÖRELSE AV RESULTAT.....	28
5 DISKUSSION .....	30
TACK.....	31
KÄLLOR.....	32
BILAGOR	
Bilaga 1 Insamlingsplan och förverkligandet för besökarundersökning i Ekenäs skärgårds nationalpark 2007 .....	33
Bilaga 2 Kartor som visades i samband med enkäten .....	34
Bilaga 3 Svararnas andra resmål förutom nationalparken.....	35
Bilaga 4 Frågeformulär.....	38

# 1 Inledning

I Finland är nationalparkernas huvudsyfte att skydda värdefulla naturmiljöer, men en lika viktig uppgift är att erbjuda rekreations- och utbildningsmöjligheter för allmänheten. För att bevara, utveckla och förvalta både nationalparkens natur- och rekreationsvärden behövs kunskap om besökarna. Besökarundersökningar görs med jämna mellanrum i alla landets nationalparker för att kunna förvalta området på bästa möjliga sätt och utveckla nya skötselplaner som utvecklar naturvärden jämsides med rekreationsmöjligheterna.

Vikten av rekreationsmöjligheter och upplevelser ute i naturen har uppmärksammats mer och mer under de senaste årtiondena också inom forskningen. Undersökningar tyder på att närkontakt med natur är positivt för barns utveckling. Naturupplevelser som man får som liten kan också väcka ett intresse för miljöfrågor, vilket kan vara viktigt för naturskyddets framtid. Vuxna upplever naturen som en källa för lugn och hälsa (Ottosson & Ottosson 2006).

Ekenäs skärgårds nationalpark är grundad år 1989 och utvidgades 1995. Ekenäs nationalpark är en av två nationalparker i Finland som har fått Europeiska rådets naturskyddsdiplom 1996, för exemplarisk förvaltning av viktig natur. År 2007 gjordes en besökarundersökning i Ekenäs nationalpark (Nyman 2008). Resultaten från den användes i utarbetningen av skötsel- och användningsplanen som påbörjades samma år (Forststyrelsen & Nylands miljöcentral 2012). Besökarundersökningar ger värdefull information som är nödvändig för skötsel- och utvecklingsbeslut på både lokal, nationell och internationell nivå. Med mer information om besökaren kan man utveckla högklassig service och fatta beslut som främjar hållbar utveckling i området med beaktande av både rekreation och naturvård (Kajala & al. 2009).

Huvudsyftet och målsättningen med den här besökarundersökningen är att för Ekenäs nationalparks del följa upp och utreda vem besökaren är och syftet med besöket samt besökarnas åsikter och behov. Samtidigt kommer den här besökarundersökningen att kunna jämföras med den förra undersökningen för att visa eventuella förändringar i besökarstruktur eller belåtenhet. Även om den huvudsakliga avsikten med denna undersökning är att reda ut åsikter och syften för själva nationalparksbesöket, så omfattar undersökningen också frågor som berör bland annat den ekonomiska påverkan som nationalparken har på närområdet.

Antal besökare som deltog i undersökningen var 165. Det är färre än tidigare år och färre än målet. Det som påverkade svarsmängden och urvalet var den regniga sommaren.

## 2 Förverkligandet av undersökningen

### 2.1 Beskrivning av området

Forststyrelsen är ett statligt affärsverk som förvaltar Finlands alla 37 nationalparker. Förutom nationalparkerna äger Forststyrelsen även andra utflyktsområden och naturskyddsområden, samt ekonomiskog för skogsbruk. Forststyrelsens naturtjänster spelar en central roll i naturskyddet och -forskningen i Finland, både på land och under vatten.

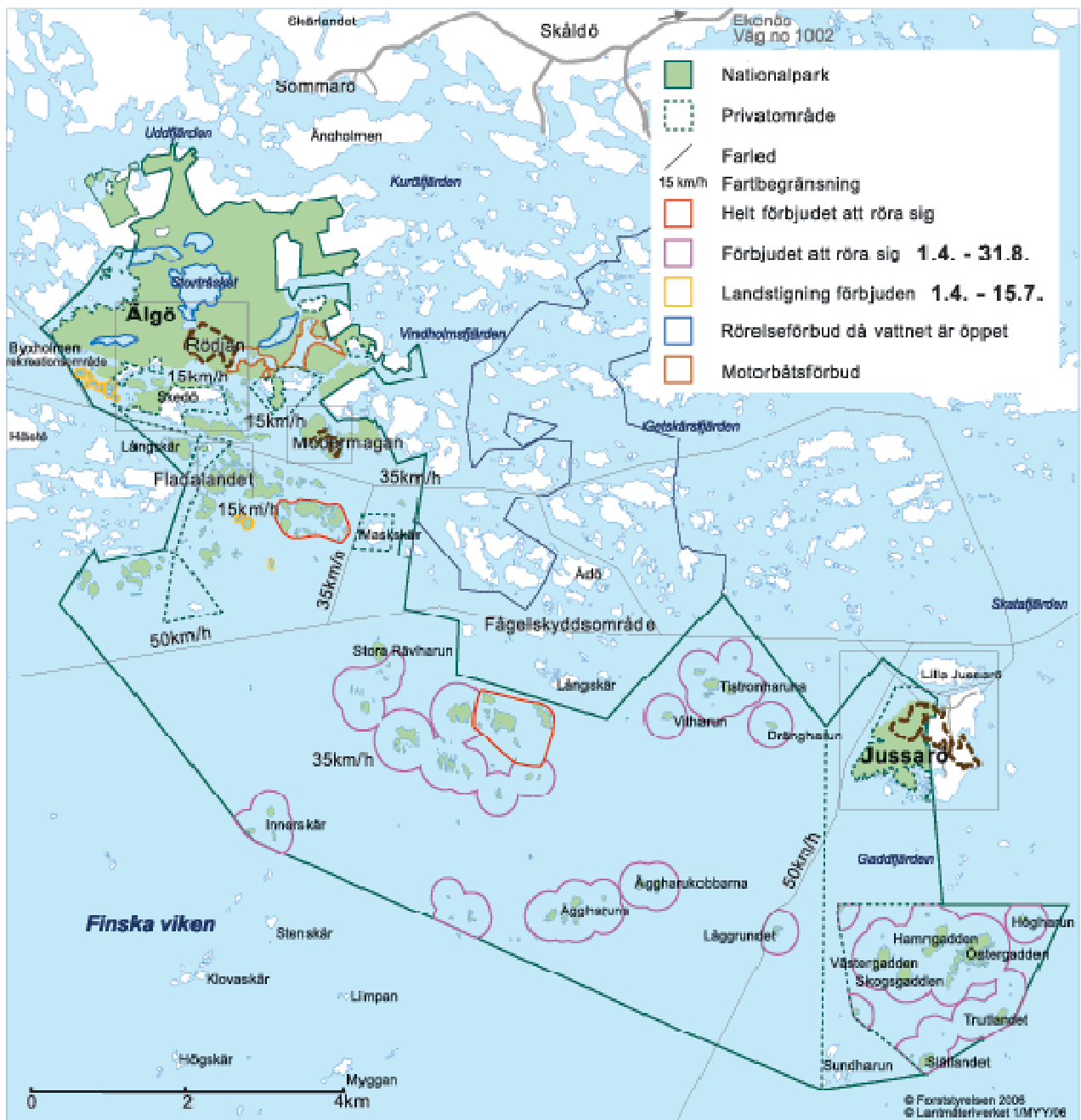
Ekenäs skärgårds nationalpark ligger utanför Ekenäs, Raseborg, i sydvästra Finland (bild 1). Nationalparken är ca 54 km<sup>2</sup> och består till 84 % av vattenområden (bild 2, tabell 1). Parken omfattar tre av fyra skärgårdszoner; den inre, den yttre och öppet hav, men består inte av en kustzon och är således tillgänglig sommartid endast med båt. Skärgården karaktäriseras av ett rikt fågelliv. De yttre skären har totalt rörelseförbud under våren och sommaren, så att häckningen inte ska störas. Nationalparkens flora är typisk för skärgården, men sällsynta arter påträffas både över och under havsytan.

Förutom en värdefull skärgårdsnatur värnar parken också om områdets kulturhistoria. Ekenäs nationalparks informationscenter, Ekenäs naturum är inte beläget i själva parken, utan i centrala Ekenäs och är mera lättåtkomligt för allmänheten. Ekenäs naturums utställning förnyades våren 2012 och visar nu förändringar i områdets skärgårds natur och kultur. Även på nationalparkens största ö, Älgö, finns sedan 1992 en öppen naturstuga med en utställning som beskriver skärgårdslivet för.



Bild 1. Ekenäs nationalparks läge. © Forststyrelsen 2013, © Karttakeskus, tillstånd L 5293.





**Bild 2.** Karta över Ekenäs skärgårds nationalpark. © Forststyrelsen 2013, © Lantmäteriverket 1/MML/13.

**Tabell 1.** De viktigaste uppgifterna om Ekenäs skärgårds nationalpark.

<b>EKENÄS SKÄRGÅRDS NATIONALPARK</b>	
<b>Grundad</b>	År 1989
<b>Läge</b>	Raseborg
<b>Nationalparkens areal</b>	Cirka 54 km <sup>2</sup> varav ca 45 km <sup>2</sup> är vattenområden.
<b>Besökarantal</b>	Årliga besökarantalet ligger kring 50 000, men år 2012 var det närmare 40 000, p.g.a. en regnig sommar. De mest populära besöksmålen inom parken är Jussarö, Rödjan, Fladalandet och Modernmagan.
<b>Service</b>	<ul style="list-style-type: none"> <li>– Rödjans naturstuga öppnad 1992 och naturum i Ekenäs öppnat 1995</li> <li>– Naturstigar på öarna Älgö, Modernmagan och Jussarö</li> <li>– Hyresbastu på Rödjan och Jussarö</li> <li>– Tältplatser, utsiktstorn och torrtoaletter</li> <li>– Gästbryggor vid Rödjan och Jussarö samt fartygshamn vid Jussarö</li> <li>– Café på Jussarö och Rödjan</li> </ul>
<b>Användningsformer</b>	Naturskydd, naturturism, yrkesfiske, fritidsfiske, rekreation och båtutrustning.
<b>Särdrag</b>	Nationalparken saknar fastlandsdel och kan sommartid endast nås med flytande eller flygande farkoster. Parken fick år 1992 ett 5 årigt diplom av Europarådet och diplommet har där efter förnyats 2 gånger. Vid förnyanden föreslår Europarådets ministergrupp hur parken borde utvecklas under följande 5 år.
<b>Skötsel- och användningsplan</b>	Skötsel- och användningsplan 2012

Parken lämpar sig väl för aktiviteter som paddling, segling och friluftsliv. Eldplatser med ved och tältplatser finns på Älgö vid Rödjan, på Fladalandet, Modernmagan och Jussarö. På Älgö, Modernmagan och Jussarö finns även naturstigar. Forststyrelsen har turistsamarbetsavtal med företagare på Rödjan, Jussarö och Sommaröstrand. Vid den gamla gruvdriftsön Jussarö finns även gästbrygga och café, en septitömningsflotte samt möjlighet att hyra bastu. Vid det gamla skärgårdshemmet Rödjan finns gästbrygga, kiosk med bl.a. kaffe och rökt fisk, hundpark samt möjlighet att hyra bastu. Norr om parken finns gästhamnen Sommaröstrand med butik, café, restaurang, septitömnings- och bensinförsäljning. För paddlingsintresserade finns specialiserade företag i närområdet.

Antalet besökare i Ekenäs nationalpark var mellan åren 1993 och 2007 endast uppskattningar och är därför utan signifikans (Nyman 2008). I samband med den förra besökarundersökningen gjordes det en utförlig besökarräkning, där det framgick att besökarantalet rör sig kring 50 000 per år. Sedan dess har uppföljningar av besökarmängden gjorts varje år med hjälp av elektroniska mätare utplacerade i parken. Sedan 2007 kan man ana en ökning i besökarmängden, vilket passar in i den nationella trenden. Naturrekreationen har blivit populärare i Finland och även i övriga Norden, och man förväntar sig att besökarmängden kommer att fortsätta att öka (Kaurala 2009, Kajala & al. 2009). De mest besökta platserna i parken är Jussarö, Rödjan på Älgö, Modernmagan, Norrklobbarna, Fladalandet och Fanklobbarna (Nyman 2008). Säsongen är kort och avgränsas av midsommaren och skolstarten i mitten av augusti.

Säsongen 2012 i Ekenäs nationalpark präglades av regnigt och osäkert väder och det syns i besökarsiffrorna. Besökarmängden minskade märkbart jämfört med åren innan och stannade vid 41 500. En annan orsak till den stora skillnaden kan vara att besökarmängden för år 2012 är delvis räknad med hjälp av flygbilder, vilket inte gjordes åren 2008–2011.

## 2.2 Besökarundersökningens metoder

Den här besökarundersökningen är en kvalitativ direkt studie av besökare på plats. Datainsamlingen gjordes enligt Forststyrelsens modell, som en delvis handledd enkätförfrågning i terrängen. Enkäter valdes för att det är den billigaste och snabbaste metoden för den här typen är undersökning. Enkäterna bestod huvudsakligen av Forststyrelsens nationella standardfrågor, med de fasta svarsalternativ som använts i den förra besökarundersökningen för att kunna jämföra resultaten. Frågeformulären gjordes i Forststyrelsens egna kundstatistikprogram ASTA, och översattes från finska även till svenska och engelska. Frågorna och svaren sparas sedan på databasen ASTA och kommer på detta sätt att vara tillgängliga för landsomfattande statistik över nationalparkerna.

Statistiska metoder som användes var frekvensfördelning och beskrivande statistiska mått (medelvärde, standardavvikelse, typvärde, median och percentiler):

- Typvärde är det vanligaste värdet i en datamängd, dvs. det värde som förekommer flest gånger i observationsmaterialet
- Median är mittenvärdet i en datamängd, det delar sålunda observationsmaterialet i två lika stora delar.
- Percentil 25 motsvarar det värde under vilket en fjärdedel av observationsmaterialet finns och percentil 75 motsvarar det värde under vilket tre fjärdedelar av observationsmaterialet finns.

Enkäten som delades ut till besökarna finns bifogad i bilaga 5. Kartorna som visades i samband med enkäten finns i bilaga 2. Frågeformuläret är uppbyggt av standardiserade frågor som används i hela landet. Undersökningens mål var att få 300 svar. För undersökningen lottade man ut 34 insamlingsdagar, -platser och -tider ut för att få ett statistiskt signifikant och tillförlitligt observationsmaterial. Målet för varje insamlingsdag var 10 svar. Den preliminära insamlingsplanen följdes inte strikt, eftersom faktorer som väder och tillgång till båt var avgörande. Svarens fördelning visas i tabell 2 och insamlingsplanen samt förverkligandet av den visas i bilaga 1.

**Tabell 2.** Svarens fördelning inom parken.

Intervjuplats	Antal	%
Jussarö	65	46
Rödjan	51	36
Parkens öar	24	17
Ekenäs naturum	1	1
<b>Totalt</b>	<b>141</b>	<b>100</b>

Enkäterna delades ut till alla besökare som gick förbi eller vistades vid insamlingsplatserna på Jussarö, på Rödjan, i Naturum eller vistades på parkens öar, bl.a. Fladalandet och Modernmagan. Målet var att nå personer som var på väg att lämna parken, men det gick inte alltid att uppfylla. Personer som vägrade svara lämnades i fred. Besökaren fyllde i enkäten egenhändigt medan insamlaren stod i närheten och gav handledning vid behov, samt samlade in de ifyllda enkäterna. Vid några tillfällen intervjuade insamlaren besökaren (t.ex. då denne inte hade sina läsglasögon med sig) och fyllde i enkäten enligt dennes svar. Enbart personer över 15 år tillfrågades och målet var att en endast person från varje båtlag svarade för att få ett så allmänt beskrivande resultat som möjligt.

Besökarmängden och möjligheten att nå besökaren är starkt väderberoende i Ekenäs skärgårds nationalpark. För att motverka dagar som faller bort p.g.a. väderförhållanden lottades några extra dagar ut från början. Undersökningen gjordes alltid när man hade möjlighet, även om det inte var

en utlottad dag för att öka antalet svar. Dagar då insamlaren hade förhinder ställde en kollega upp. Tillgång till båt var en annan avgörande faktor för att utföra undersökningen. Det dåliga vädret ledde också till ett mindre antal besökare och behovet av flera svar gav upphov till en ny metod, också godkänd av Forststyrelsen. Den nya metoden bestod av att enkäter lämnades i juli även i caféet på Jussarö samt i Sommaröstrands café, där nationalparksbesökarna egenhändigt fick fylla i enkäten mot en kopp kaffe som Forststyrelsen köpte från företagaren. Enkäterna samlades då in av cafépersonalen.

## 2.3 Tidigare forskning

För den här besökarundersökningen är resultaten från besökarundersökningen i Ekenäs nationalpark år 2007 centrala. Metoderna och frågeformulären som användes 2007 användes även i denna undersökningen för att de två studierna ska vara jämförbara. Resultaten av undersökningen 2007 visade att majoriteten av besökarna har besökt parken tidigare, är i åldern 45–54 år och att besöket har varit planerat. Huvudsyftet med besöket var att njuta av naturen och segla, simma och koppla av. Bryggorna, säkerheten, snyggheten och naturmiljön fick bra betyg, medan mer grillplatser och avfallshantering önskades. Utgående ifrån dessa resultat satte man upp informationsskyltar våren 2008 om Forststyrelsens principer för skräpfria utflykter och skyltar som förbjuder uppgörande av eld då fara för skogsbrand råder (Nyman 2008).

I skötselplanen (Forststyrelsen & Nylands miljöcentral 2012) konstateras att nationalparkens service är bra, och att åtgärder som vidtas är mestadels upprätthållande och utvecklande av befintlig service. Eldstäder, torrtoaletter och tältplatser förnyas och paddlare kommer att tas mer i beaktande, eftersom de kategoriseras som en progressiv besökargrupp. Angöringsringar kommer att fästas i naturhamnar för att höja besökarvänligheten. För att kunna avgöra behovet av övrig serviceutveckling behövs resultaten från besökarundersökningen 2012 (Forststyrelsen & Nylands miljöcentral 2008, s.72).

För tillfället finns det fem marina nationalparker i Finland; Bottenviken (grundad 1991), Bottenhavet (grundad 2011), Skärgårdshavet (grundad 1983), Ekenäs skärgård (grundad 1989) och Östra Finska viken (grundad 1982) (Forststyrelsen 2012). Finlands äldsta marina nationalpark Östra Finska vikens nationalpark gjordes en besökarundersökning år 2007 (Hemmilä 2008). Undersökningen gjordes under liknande förhållanden som den i Ekenäs skärgård. Resultaten visar sig stämma överens med resultaten från Ekenäs, då den största åldersgruppen är mellan 45 och 54 och kommer från närområdet eller huvudstadsregionen. De viktigaste syftena med besöket där var att uppleva landskapet och naturen och koppla av. De viktigaste aktiviteterna var också att observera naturen och att vandra omkring. Enligt belåtenhetsindexet var besökarna i Östra Finska vikens nationalpark nöjda med besöket. Ett allmänt utvecklingsönskemål var fler bryggor och grilltak (Hemmilä 2008).

# 3 Resultat

## 3.1 Besökarstruktur

### 3.1.1 Grunduppgifter om svararna

Av dem som besvarade enkäten var över hälften i åldern 35-54 år. Av svararna var 22 % åldern 55-64 år, medan 15 % var mellan 25 och 34 år gamla. Könsfördelningen var relativt jämn, 85 män respektive 80 kvinnor (tabell 3). Över en tredjedel av svararna har en högre universitets- eller högskoleutbildning, 28 % har en utbildning på institutnivå medan 19 % har en lägre universitets- eller högskoleutbildning. Tio % av männen och 1 % av kvinnorna har ingen yrkesinriktad utbildning (tabell 4). Utländska besökare utgjorde 3 %, inhemska turister 78 % och lokala 19 % (från Raseborg eller Hangö) av svararna (tabell 5). De flesta svarare är från huvudstadsregionen och Raseborg (tabell 6).

**Tabell 3.** Svararnas åldersfördelning i förhållande till kön.

Ålder	Män		Kvinnor		Totalt	
	antal	%	antal	%	antal	%
15-24			3	4	3	2
25-34	16	19	9	11	25	15
35-44	22	26	23	29	45	27
45-54	19	22	27	34	47	28
55-64	21	25	15	19	36	22
65-	7	8	3	4	10	6
<b>Totalt</b>	<b>85</b>	<b>100</b>	<b>80</b>	<b>100</b>	<b>166</b>	<b>100</b>

**Tabell 4.** Svararnas yrkesinriktade skolning enligt kön.

Yrkesinriktad skolning	Män		Kvinnor		Totalt	
	antal	%	antal	%	antal	%
Högre universitets- eller högskoleexamen	31	37	26	32	57	35
Examen på institutnivå	20	24	26	32	46	28
Yrkeskola	15	18	6	8	21	13
Lägre universitets- eller högskoleexamen	10	12	21	26	31	19
Ingen yrkesinriktad examen	8	10	1	1	9	5
<b>Totalt</b>	<b>84</b>	<b>100</b>	<b>80</b>	<b>100</b>	<b>164</b>	<b>100</b>

**Tabell 5.** Svararnas hemland.

Nationalitet	Antal	%
Finland	160	97
Luxemburg	1	1
Sverige	1	1
Norge	1	1
Estland	1	1
Storbritannien	1	1
<b>Totalt</b>	<b>165</b>	<b>100</b>

**Tabell 6.** Finländska svarares hemort.

<b>Hemort</b>	<b>Antal</b>	<b>%</b>
Helsingfors	41	26
Esbo	34	21
Raseborg	27	17
Vanda	8	5
Kyrkslätt	8	5
Borgå	3	2
Kimitoön	3	2
Lojo	3	2
Nurmijärvi	3	2
Hangö	3	2
Vichtis	3	2
Tammerfors	2	1
Åbo	2	1
Ingå	2	1
Hyvinge	2	1
Jakobstad	2	1
Uleåborg	1	1
Paimio	1	1
S:t Michel	1	1
Nådendal	1	1
Loppi	1	1
Iisalmi	1	1
Järvenpää	1	1
Kerava	1	1
Tusby	1	1
Vasa	1	1
Vieremä	1	1
Sjundeå	1	1
Somero	1	1
<b>Totalt</b>	<b>152</b>	<b>100</b>

### 3.1.2 Uppgifter om svararnas resesällskap

Den vanligaste storleken på resesällskapet var 2-5 personer. Av dem som svarade på enkäten reste 7 % ensamma, medan 11 % kom i grupper på 6 personer eller fler (tabell 7). Medeltalet på gruppstorleken var 3,7 personer och i gruppen ingick i medeltal 2,1 personer under 15 år. Medelåldern för de minderåriga var 9 (tabell 9). De flesta (71 %) reste med sin egen familj, 21 % reste med sina vänner och 6 % med släktingar (tabell 8).

**Tabell 7.** Resesällskapets storlek.

Gruppens storlek	Antal	%
Ensam	11	7
2–5 personer	136	82
6 eller flere personer	18	11
<b>Totalt</b>	<b>165</b>	<b>100</b>

**Tabell 8.** Gruppernas sammansättning.

Gruppens sammansättning	Antal	%
Den egna familjen	110	71
Vänner	32	21
Andra släktingar	9	6
Arbetskamrater	2	1
Klubb, förening eller dylikt	1	1
<b>Totalt</b>	<b>154</b>	<b>100</b>

**Tabell 9.** Statiska mått för sällskap på flera personer i Ekenäs skärgårds nationalpark.

	n	Medeltal	Standard- avvikelse	Percentil				
				Min	25 %	Med	75 %	Max
Gruppens storlek	154	3,7	2,13	2	2	3	4	13
Personer under 15 år	54	2,1	1,51	1	1	2	2	7
Rörelsehindrade	4	1,0	0,00	1	1	1	1	1
Födelseår för under 15-åringar	84	2003	3,98	1996	2000	2003	2007	2011

## 3.2 Besöket i Ekenäs skärgårds nationalpark

### 3.2.1 Resmålens betydelse

De flesta svarare som besökte parken hade planerat att göra det. Över hälften (51 %) hade Ekenäs nationalpark som ett mål av flera. Andra vanliga mål på resan var Hangö, Ekenäs och skärgårdshavet. För 40 % var Ekenäs nationalpark huvudmålet på resan. För 9 % var nationalparken ett oplanerat resesmål invid resrutten (tabell 10). Alla övriga resesmål är listade i bilaga 3. I tabell 11 ser man resans huvudmål då Ekenäs skärgårds nationalpark inte var det planerade målet.

**Tabell 10.** Betydelsen av Ekenäs skärgårds nationalpark som resesmål.

Parken som resesmål	Antal	%
Enda eller viktigaste resemålet	65	40
En av flere planerade resesmål	83	51
Oplanerat resesmål invid resrutten	15	9
<b>Totalt</b>	<b>163</b>	<b>100</b>

**Tabell 11.** Resans huvudmål, då Ekenäs skärgårds nationalpark inte var det planerade resemålet.

Resans huvudmål	Antal
Skärgårdshavet	2
Helsingfors	1
Hangö	1
Korpo	1
Sibbo	1



### 3.2.2 Svararnas rekreations- och naturhobbyn

De flesta svarare nämnde 4-6 olika aktiviteter under besöket i nationalparken (tabell 13). De vanligaste aktiviteterna var att njuta av naturen, naturobservation, vandring och att gå naturstig. De följande vanligaste var att simma, solbada, besöka café eller kiosk och att åka båt. Över 20 % av svararna seglade, hade picknick, njöt av friluftsliv, hyrde bastu, fiskade och bekantade sig med områdets historia och kulturarv (tabell 12). Den huvudsakliga aktiviteten för 36 % av svararna var att njuta av naturen. Också naturobservation (15 %) och segling (13 %) var vanliga huvudaktiviteter (tabell 14).

**Tabell 12.** Huvudsakliga aktiviteter som svararna deltog i eller planerade att delta i under ifråga varande besök i Ekenäs skärgårds nationalpark.

Aktivitet	Män		Kvinnor		Alla	
	antal	%	antal	%	antal	%
Njuta av naturen	48	56	59	74	107	65
Naturobservation	50	59	51	64	101	61
Vandring	46	54	53	66	99	60
Gå naturstig	36	42	46	57	82	50
Simning	30	35	36	45	66	40
Solbada	27	32	39	49	66	40
Besök i café eller kiosk	31	36	35	44	66	40
Åka motorbåt	34	40	30	38	64	39
Friluftsliv	24	28	25	31	49	30
Segling	26	31	23	29	49	30
Hyra bastu	19	22	29	36	48	29
Bekanta sig med kulturarv	17	20	29	36	46	28
Pick nick	22	26	22	28	44	27
Fiske	20	24	19	24	39	24
Naturfotografering	18	21	21	26	39	24
Bekanta sig med områdets historia	11	13	25	31	36	22
Besöka naturstuga eller naturum	11	13	15	19	26	16
Fågelskådning	13	15	12	15	25	15
Promenad med hunden	13	15	12	15	25	15
Bärplockning	8	9	13	16	21	13
Svampplockning	10	12	12	15	22	13
Botanisera	4	5	11	14	15	9
Tältning eller annan lägerslagning	6	7	3	4	9	5
Paddling	5	6	2	2	7	4
Arbete/forskning	2	2	4	5	6	4
Jogging	3	4	2	2	5	3
Studiebesök	3	4	0	0	3	2
Dykning	3	4	1	1	4	2
Cykling	0	0	1	1	1	1
Övrigt	2	2	3	4	5	3
<b>Svarare sammanlagt</b>	<b>85</b>		<b>80</b>		<b>165</b>	

**Tabell 13.** Antalet aktiviteter under ifrågavarande besök i Ekenäs skärgårds nationalpark.

Antal aktiviteter	Män		Kvinnor		Alla	
	antal	%	antal	%	antal	%
1-3	16	19	15	19	31	19
4-6	37	44	19	24	56	34
7-9	20	24	16	20	36	22
10 eller flere	12	14	30	38	42	25
<b>Totalt</b>	<b>85</b>	<b>100</b>	<b>80</b>	<b>100</b>	<b>165</b>	<b>100</b>

**Tabell 14.** Svarens högst prioriterade aktiviteter under ifrågavarande besök i Ekenäs skärgårds nationalpark.

Viktigaste aktivitet	Män		Kvinnor		Alla	
	antal	%	antal	%	antal	%
Njuta av naturen	27	33	32	40	59	36
Naturobservation	14	17	10	12	24	15
Segling	13	16	8	10	21	13
Friluftsliv	5	6	3	4	8	5
Pick nick	3	4	3	4	6	4
Åka motorbåt	3	4	3	4	6	4
Solbada	2	2	3	4	5	3
Gå naturstig	1	1	3	4	4	2
Arbete/forskning	1	1	3	4	4	2
Hyra bastu	2	2	2	2	4	2
Övrigt	2	2	2	2	4	2
Vandring	0	0	3	4	3	2
Fiske	3	4	0	0	3	2
Paddling	3	4	0	0	3	2
Bekanta sig med områdets historia	2	2	1	1	3	2
Simning	1	1	1	1	2	1
Bekanta sig med kulturarvet	0	0	2	2	2	1
Svampplockning	0	0	1	1	1	1
Naturfotografering	1	1	0	0	1	1
<b>Totalt</b>	<b>83</b>	<b>100</b>	<b>80</b>	<b>100</b>	<b>163</b>	<b>100</b>

### 3.2.3 Svararnas fördelning inom området

Enligt besökarundersökningen var de vanligaste målen inom parken Jussarö, Rödjan, Modermagan och Fladalandet. Även Norrklobbarna och Fanklobbarna var vanliga besöksplatser. Bland övriga platser nämndes Groplandet, Näsudden samt Sundharun. Av svararna besökte 18 % också Ekenäs Naturum (tabell 15).

**Tabell 15.** Svararnas fördelning inom området enligt besökarundersökningen.

Besöksplats	Antal	%
Jussarö	99	60
Rödjan	80	48
Modermagan	34	21
Fladalandet	34	21
Trelänningen	8	5
Fanklobbarna	6	4
Norrklobbarna	5	3
Övrigt	4	2
Ekenäs Naturum	29	18
<b>Svarare sammanlagt</b>	<b>165</b>	

### 3.2.4 Besökets längd och återkommande besök

En klar majoritet av svararna hade besökt parken tidigare. För 21 % var detta deras första besök (tabell 19). Det finns ingen skillnad mellan könen i denna fråga. Året då de återkommande besökarna besökte parken första gången var i medeltal år 2000, medan de senaste besöken ägde rum i medeltal år 2010 (tabell 21). Medeltalet för antal tidigare besök de senaste fem åren är 15,8 (tabell 20).

Största delen, 73 %, av svararna övernattade i parken, fördelningen mellan kvinnor och män var ganska jämn; 47 % respektive 53 % ( tabell 16). De flesta övernattade i egen båt (tabell 18). Medellängden för ett övernattningsbesök i parken var ungefär 3 dygn, medan medellängden för ett dagsbesök var ungefär 4 timmar (tabell 16). Medellängden på besöket i parken och i dess närområde var för övernattarna ca 5 dygn (tabell 17).

**Tabell 16.** Andelen dagsbesökare och övernattare i nationalparken enligt kön samt besökets längd. Dagsbesökens längd är räknat i timmar, övernattningarna i dygn.

Besökargrupp	n	Andel %	Besökets längd (timmar / dygn)				
			Medeltal	Median	Typvärde	Min	Max
Dagsbesökare	45	27	3,8	3	1	1	12
Män	20	44	4,6			1	12
Kvinnor	24	53	3,1			1	6
Övernattare	120	73	3,2	2	1	1	65
Män	64	53	2,8			1	23
Kvinnor	56	47	3,6			1	65
<b>Totalt</b>	<b>165</b>						

**Tabell 17.** Längden på turisternas besök i nationalparken och dess närområde. Dagsbesökens längd är räknat i timmar, övernattningarna i dygn.

Besökargrupp	n	Andel %	Besökets längd (timmar / dygn)				
			Medeltal	Median	Typvärde	Min	Max
Dagsbesökare	7	7	6,4	6	10	2	10
Män	5	71	6,2			2	10
Kvinnor	2	29	7,0			2	10
Övernattare	92	93	4,9	4	2	1	28
Män	39	42	5,0			1	23
Kvinnor	52	57	4,9			1	28
<b>Totalt</b>	<b>99</b>						

**Tabell 18.** Övernattningsplats hos svarare som övernattade i Ekenäs skärgårds nationalpark.

Övernattningsplats	n	Medeltal	Standardavvikelse	Procentpoäng				
				Min	25 %	Med	75 %	Max
Egen stuga	3	2,3	0,58	2	2	2	3	3
Egen övernattningsplats	9	2,9	1,96	1	2	2	3	7
Båt	103	2,7	3,14	1	1	2	3	23
Övrigt	9	9,9	20,73	1	2	3	5	65

**Tabell 19.** Fördelning mellan svarare som gjorde sitt första besök i Ekenäs skärgårds nationalpark och svarare som har besökt parken tidigare.

Besök	Män		Kvinnor		Alla	
	antal	%	antal	%	antal	%
Första besöket	18	21	16	20	34	21
Besökt tidigare	66	79	63	80	130	79
<b>Totalt</b>	<b>84</b>		<b>79</b>		<b>164</b>	

**Tabell 20.** Antal besök under de senaste 5 åren bland svarare som besökt parken tidigare.

Tidigare besök	n	Medeltal	Stand. avvik.	Percentil				
				Min	25 %	Med	75 %	Max
Antalet besök under 5 år	130	15,8	31,91	0	3	5	10	200

**Tabell 21.** Tidpunkten för svararnas tidigare besök i Ekenäs skärgårds nationalpark.

Första och senaste besöket	n	Medeltal	Stand. avvik.	Percentil				
				Min	25 %	Med	75 %	Max
Första besöket								
År	121	2000,0	7,89	1989	1992	2001	2007	2012
År sedan	121	12,0	7,89	0	5	11	20	23
Senaste besöket								
År	125	2010,8	1,74	2002	2011	2011	2012	2012
År sedan	125	1,2	1,74	0	0	1	1	10

### 3.2.5 Ankomsten till Ekenäs nationalpark

Besökarundersökningens resultat visar att den vanligaste tiden att komma till nationalparken var i juli, mitt i veckan och mitt på dagen. (tabell 22–24). De vanligaste transportmedel som användes för att nå nationalparken var personbil (57 %), motorbåt (32 %), långfärdsbåt med sovplatser (30 %) och segelbåt (27 %). Fem % hade tagit sig till parken med kanot eller roddbåt (tabell 25). Resan gjordes oftast med flere olika forskaffningsmedel. Det populäraste fordonet för sista sträckan var motorbåt (tabell 26).

**Tabell 22.** Ankomst till Ekenäs skärgårds nationalpark uppdelat enligt månad.

Månad	Ankomst	
	antal	%
Juni	32	19
Juli	108	65
Augusti	25	15
<b>Totalt</b>	<b>165</b>	<b>100</b>

**Tabell 23.** Ankomst till Ekenäs skärgårds nationalpark och deltagande i enkäten enligt veckodag.

Veckodag	Ankomst		Enkät svar	
	antal	%	antal	%
Måndag	12	7	42	25
Tisdag	21	13	18	11
Onsdag	30	18	23	14
Torsdag	39	24	46	28
Fredag	29	18	10	6
Lördag	18	11	19	11
Söndag	16	10	8	5
<b>Totalt</b>	<b>165</b>	<b>100</b>	<b>166</b>	<b>100</b>

**Tabell 24.** Ankomst till Ekenäs skärgårds nationalpark och deltagande i enkäten enligt tid av dygnet.

Klockslag	Ankomst		Enkät svar	
	antal	%	antal	%
8:00–9:59	3	2	2	1
10:00–11:59	24	15	21	16
12:00–13:59	48	29	48	36
14:00–15:59	40	24	31	23
16:00–17:59	18	11	26	19
18:00–19:59	20	12	7	5
20:00–21:59	9	5	0	0
22:00–7:59	3	2	0	0
<b>Totalt</b>	<b>165</b>	<b>100</b>	<b>135</b>	<b>100</b>

**Tabell 25.** Fortskaffningsmedel som användes för att nå Ekenäs skärgårds nationalpark. Resan har eventuellt gjorts med flera olika fortskaffningsmedel.

Fortskaffningsmedel	Antal	%
Personbil	93	57
Motorbåt	52	32
Långfärdsbåt med sovplatser	50	30
Segelbåt	44	27
Liten båt	13	8
Kanot, kajak eller roddbåt	9	5
Ruttbåt eller -fartyg	6	4
Buss	2	1
Tåg	2	1
Flygplan	1	1
Taxibåt	1	1
Något annat	1	1
<b>Svar sammanlagt</b>	<b>164</b>	

**Tabell 26.** Fortskaffningsmedlet för sista sträckan till nationalparken.

Sista fortskaffningsmedlet	Antal	%
Motorbåt	51	31
Långfärdsbåt med sovplatser	47	29
Segelbåt	44	27
Kanot, kajak eller roddbåt	9	5
Liten båt	8	5
Ruttbåt eller -fartyg	5	3
<b>Totalt</b>	<b>164</b>	<b>100</b>

### 3.2.6 Penninganvändning och ekonomiska effekter på närområdet

Nationalparkerna i Finland är inte bara viktiga för miljöskydd, utan de utgör också en inkomstkälla för den lokala ekonomin (Forststyrelsen 2009). Ekenäs nationalpark är inte ett undantag, utan inbringar ekonomisk vinst åt regionen Raseborg–Hangö. År 2012 beräknas de totala direkta och indirekta inkomsteffekterna för närområdet av nationalparkens besökares penninganvändning vara 2,5 miljoner euro. Detta räknas bidra till 31 årsverken i området, exkluderat Forststyrelsens anställda. De vars huvudmål för resan var Ekenäs nationalpark hämtade in 350 000 euro till området år 2012 (tabell 27). Till siffran räknas bl.a. mat- och bensinuppköp, souvenirer, eventuella hamn- eller hotellavgifter och andra servicetjänster i nationalparken och närområdet.

**Tabell 27.** Nationalparksbesökarnas ekonomiska påverkan i Ekenäs och Hangö.

Område	Totala inkomst-effekter	Totala syssel-sättnings-effekter	Området som huvudrese-mål: Inkomsteffekt	Området som huvudrese-mål: syssel-sättnings-effekt	Använd besökarunder-sökning	Besökar-mängd 2012
Ekenäs–Hangö (Ekenäs nationalpark)	2,5 milj.€	31 årsverken	0,35 milj. €	4 årsverken	Ekenäs nationalparks besökarunder-sökning 2012	41500

### 3.3 Svararnas belåtenhet

#### 3.3.1 Avsikten med besöket

Det som var viktigt för svararen vid besöket i nationalparken, det som kan ses som deras motiv till val av rese mål, var vackra landskap, att njuta av naturen och att koppla av. Över 70 % av svararna fann dessa tre aspekter som mycket viktiga. Över 50 % tyckte också att det var mycket viktigt att komma bort från buller och föroreningar samt att vara tillsammans med sitt resesällskap. Att motionera, uppleva spänning och träffa nya människor var inte speciellt viktigt (bild 3).

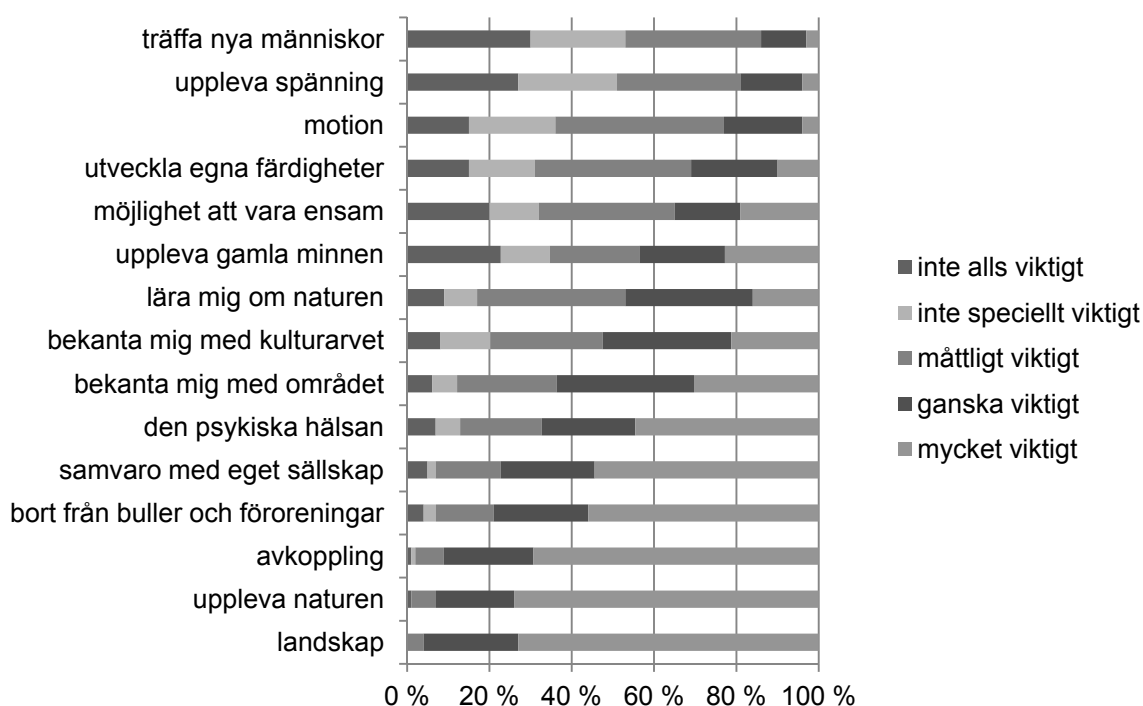


Bild 3. Svararnas motiv till besöket i Ekenäs skärgårds nationalpark, fördelning i procent.

#### 3.3.2 Svararnas åsikter om området, servicen och omgivningens kvalitet

I frågan om kvalitet och kvantitet av tjänster, friluftsanordningar och miljön i Ekenäs nationalpark fick parken godkänt. Särskilt kvaliteten på miljön, landskapet och renligheten fick bra betyg. Bryggornas och landstigningsplatsernas kvalitet fick också mycket bra betyg. Sämst uppfattas kvaliteten på avfallshanteringen och avfallshanteringsanvisningarna samt toaletterna. Också taxibåtstransporter och beaktandet av specialbehov fick betyg under 3,4. Veden och eldplatserna kunde också förbättras. Resultaten kan ses i tabell 28.

Svararna är i allmänhet nöjda med mängden av tjänster och friluftsanordningar i Ekenäs nationalpark (tabeller 29 och 30). Det som får sämst betyg är avfallshanteringen och -anvisningarna, med ett medeltal på 1,75 på skalan 1–3, då 1 betyder för liten mängd, 2 betyder lämplig och 3 för mycket. Annat som svararna tyckte det fanns för lite av, med medeltalet under 1,80 var mängden toaletter, bryggplatser och eldplatser.

**Tabell 28.** Nyttjandet av tjänster och svararnas åsikter om tjänsternas och miljöns kvalitet.

Service eller miljöfaktor	Använt och bedömt		Bedömning, %					Medeltal	Ej använt
	n	%	mycket dålig	ganska dålig	måttlig	ganska bra	mycket bra		
Variation i landskapet	152	92	0	1	7	32	61	4,5	13
Bryggor	133	71	0	3	20	43	34	4,1	32
Landstigningsplatser	136	82	1	2	18	47	32	4,1	29
Allmän säkerhet	134	81	0	2	20	48	30	4,1	31
Områdets renhet	154	93	0	4	16	45	35	4,1	11
Övrigt	2	1	0	0	50	0	50	4,0	5
Ledernas info-tavlor	107	65	2	5	25	48	21	3,8	58
Stignätet	111	67	0	5	26	51	17	3,8	54
Företagarnas tjänster	102	62	2	2	30	48	18	3,8	63
Stigmärkningen	114	69	1	5	32	42	19	3,7	51
Kiosker och caféer	117	71	2	4	34	39	21	3,7	48
Förhandsinformation	64	39	2	3	39	34	22	3,7	101
Ledernas och konstruktionsnernas säkerhet	106	64	1	5	34	43	17	3,7	59
Eldplatser	77	47	3	12	27	42	17	3,6	88
Ved	74	45	4	14	26	30	27	3,6	91
Vägnät	35	21	0	14	51	29	6	3,3	119
Beaktande av specialbehov	68	41	6	7	43	35	9	3,3	97
Toaletter	135	82	7	18	34	33	8	3,2	30
Taxibåtstransporter	21	13	10	10	38	33	10	3,2	143
Avfallshantering och avfallsanvisningar	89	54	17	24	31	24	4	2,8	76
<b>Svar totalt</b>	<b>165</b>								

**Tabell 29.** Allmän bedömning av mängden tjänster och konstruktioner i Ekenäs skärgårds nationalpark.

	Bedömning, %					Medeltal	Ej Använt
	Mycket dåligt	Ganska dåligt	Måttligt	Ganska bra	Mycket bra		
Allmän bedömning av mängden tjänster och konstruktioner	1	1	18	54	27	4,1	0



**Tabell 30.** Svararnas åsikter om mängden tjänster i Ekenäs skärgårds nationalpark.

Tjänst eller konstruktion	Använt och bedömt		Bedömning, %			Medeltal	Medel spridning
	n	%	för lite	lämpligt	för mycket		
Stignätet	77	49	12	83	5		
Förhandsinformation	52	33	13	81	6	1,89	0,41
Vägnätet	23	15	9	91	0	1,86	0,40
Taxibåtstransporter	20	13	10	90	0	1,86	0,44
Kiosker och caféer	92	58	16	78	5	1,84	0,43
Stigmärkningen	82	52	16	79	5	1,83	0,43
Företagartjänster	74	47	15	82	3	1,83	0,38
Landstigningsplatser	95	60	18	77	5	1,82	0,44
Ledernas info-tavlor	78	49	19	76	5	1,81	0,45
Ved	56	35	25	68	7	1,80	0,47
Eldplatser	64	41	22	75	3	1,78	0,45
Toaletter	101	64	27	71	2	1,78	0,46
Bryggor	98	62	32	64	4	1,76	0,48
Avfallshantering och avfallsanvisningar	40	27	28	70	3	1,75	0,49
<b>Svar totalt</b>	<b>158</b>						

### 3.3.3 Uppfyllande av svararnas förväntningar

Förväntningarna som svararna hade på naturen i nationalparken uppfylldes. Lite sämre var förväntningarna på hobbymöjligheter och friluftsanordningarna (tabell 31). Förväntningarna evaluerades på en skala mellan 1 och 5, då ettan stod för mycket dåligt och femman för mycket väl. Av figuren kan ses att hobbymöjligheterna är det som svararna var mest besvikna på.

**Tabell 31.** Svararnas åsikter om hur väl deras förväntningar uppfylldes i Ekenäs skärgårds nationalpark.

Förväntningar	Svar		Bedömning, %					Medeltal	Medel spridning
	n	%	Mycket dåligt	Ganska dåligt	Måttligt	Ganska bra	Mycket bra		
Naturmiljön	165	100	0	0	2	22	76	4,73	0,50
Friluftsanordningar	165	100	1	2	26	39	33	4,01	0,85
Hobbymöjligheter	165	100	1	7	29	32	30	3,83	0,99
<b>Svar totalt</b>	<b>165</b>								

### 3.3.4 Störande faktorer under besöket i Ekenäs nationalpark

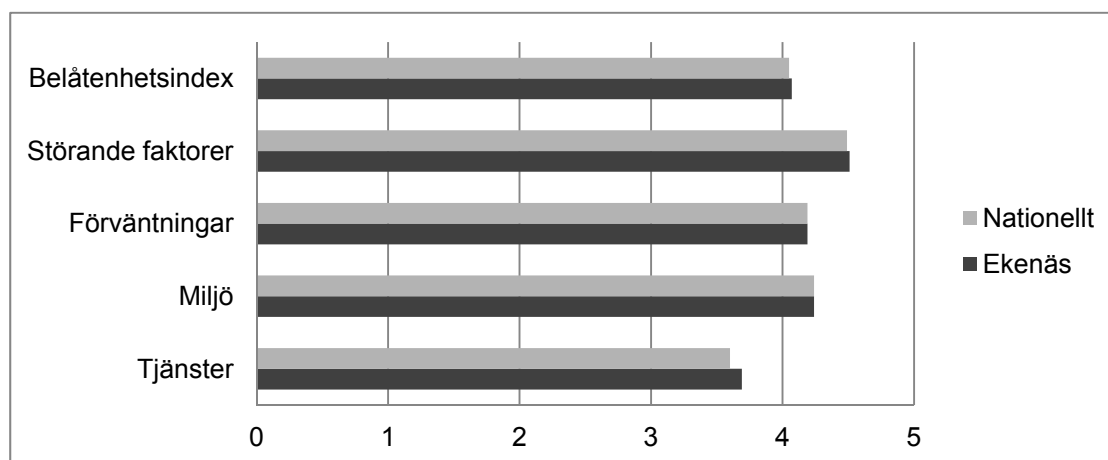
De personer som svarade på enkäten kände sig inte störda på faktorer som nämndes i svarsalternativen på enkäten. Några kände sig missnöjda med andra besökare och nedskräpning (tabell 32). Andra störande faktorer som svararna nämnde var brist på septitömningsställen (2 st) ostädade toaletter, igenvuxen naturstig på Älgö, samt svallvågor.

**Tabell 32.** Faktorer som störst svarama i Ekenäs skärgårds nationalpark.

Faktor	Svar		Bedömning, %					Medeltal	Medelspridning
	n	%	Väldigt mycket	Ganska mycket	Måttligt	Ganska lite	Inte alls		
Terrängens slitage	165	100	0	2	10	14	74	4,59	0,76
Rörelsebegränsningar	165	100	1	2	11	12	74	4,55	0,87
Trafikens oljud	163	99	0	3	10	19	68	4,52	0,80
Åtgärder i naturmiljön	165	100	0	1	13	21	65	4,51	0,75
Nedskräpning	165	100	1	3	8	23	65	4,48	0,82
Besökarens uppförande	165	100	1	2	14	18	65	4,46	0,84
Besökarantalet	165	100	0	4	13	18	64	4,42	0,88
Något annat	8	5	63	13	0	0	25	2,12	1,81
<b>Svar totalt</b>	<b>165</b>								

### 3.3.5 Besökarnas belåtenhetsindex

På basen av svararnas åsikter gällande tjänster, miljön, förväntningar och störande faktorer räknas ett belåtenhetsindex ut. Via databasen ASTA får man också jämförande nationella belåtenhetsindex. Indexet är på en skala mellan 1 och 5, då ettan är mycket dåligt och femman är mycket bra. Ekenäs nationalpark fick något bättre resultat jämfört med nationella indexet. Belåtenhetsindexet för Ekenäs nationalpark är 4,07 medan det jämförande nationella medeltalet är 4,05. Mest belåtna var svararna med bristen på störande faktorer. Av de olika kategorierna fick tjänsterna i Ekenäs nationalpark det sämsta indexet, men i jämförelse med det nationella indexet för tjänsterna är även de något bättre i Ekenäs än i andra nationalparker. Miljön och förväntningarna hade samma medeltal som det jämförande värdet (tabell 33). Bild 4 åskådliggör skillnaden mellan Ekenäs nationalpark och det nationella värdet i de olika kategorierna.



**Bild 4.** Jämförande graf på belåtenhetsindexet i Ekenäs nationalpark och det nationella, samt medeltalet på de olika områdena som räknas till indexet (1 = mycket dåligt och 5 = mycket bra).

**Tabell 33.** Delfaktorer i besökarbelåtenheten och deras medelvärden för Ekenäs skärgårds nationalpark. I det nationellt jämförbara besökarbelåtenhetsindexet tas inte i beaktande de områdesvisa, valfria svarsalternativen. Skala 1 = mycket dålig,... 5 = mycket bra.

Miljö		Tjänster	
allmän säkerhet	4,05	Parkeringsplatser	3,75
allmän renhet	4,11	Vägnät	3,26
variationen i landskapet	4,53	ledernas informationstavlor	3,80
<i>Områdets medeltal</i>	<b>4,24</b>	Stignätet	3,74
<i>Jämförande medeltal</i>	<b>4,24</b>	Stigmärkningen	3,58
<b>Förväntningar</b>		Eldplatser	3,62
naturmiljöer	4,73	Ved	3,16
hobbymöjligheten	3,83	Toaletter	2,75
vandringsleder och friluftsanordningar	4,01	Avfallshantering	3,34
<i>Områdets medeltal</i>	<b>4,19</b>	kiosker och caféer	3,73
<i>Jämförande medeltal</i>	<b>4,19</b>	Bryggor	4,08
<b>Störande faktorer</b>		Landstigningsplatser	4,07
terrängens slitage	4,59	Taxibåtstransporter	3,24
nedskräpning	4,48	Förhandsinformation	3,72
naturområdets skötsel	4,51	av företagare producerade tjänster	3,77
för mycket besökare	4,42	ledernas och konstruktionernas säkerhet	3,71
andra besökares beteende	4,46	mängden av tjänster	4,06
trafikens oljud på området	4,52	<i>Områdets medeltal</i>	<b>3,69</b>
rörelsebegränsningar	4,55	<i>Jämförande medeltal</i>	<b>3,60</b>
<i>Områdets medeltal</i>	<b>4,51</b>	<b>Områdets belåtenhetsindex</b>	<b>4,07</b>
<i>Jämförande medeltal</i>	<b>4,49</b>	<b>Landsomfattande jämförande index</b>	<b>4,05</b>

### 3.4 Fritt formulerade kommentarer

Av dem som fyllde i enkäten skrev 41 st en fri kommentar längst ner. Som fritt formulerade kommentarer kom det mest utvecklingsförslag (18 st). De handlade om att få mera service i parken, t.ex. septitömning, mer bryggor och angoringsringar, butik, mer information och bättre och användarvänligare eldplatser. En tyckte att ett hönshus vid Rödjan kunde vara en bra idé och en annan ville ha en semesterby på Jussarö. Klagomålen (9 st) handlade mest om eldplatsernas ved och om brist på toaletter samt de nuvarande toaletternas skick. Missnöjet med veden berodde på att det som erbjöds var större klappar som man själv skulle såga av och klyva, men att det inte fanns såg eller yxa till hands.

Fastän utveckling av service var det som önskades mest, fanns det också de som uppskattade och njöt av parken precis som den var. Av de fria kommentarerna bestod 9 st av beröm för den vackra naturen och den vänliga servicen. En kommentar var: ”Älkää tuhotko kansallispuistoa mukavuutta rakastavia ihmisiä palvellaksenne, vaan säilyttäkää se seikkailua tuottavana”. För alla kommentarer, se bilaga 4.

## 4 Sammandrag och jämförelse av resultat

Av de besökare som deltog i undersökningen var de flesta från huvudstadsregionen och i åldern 45–54. Detta är samma resultat som i besökarundersökningen i Ekenäs nationalpark år 2007 av Hans-Erik Nyman. Liknande åldersstruktur finner vi även i Östra Finska vikens nationalpark, (Hemmilä 2008). Både i Ekenäs skärgårds nationalpark och i Östra Finska vikens nationalpark kommer besökarna mest från närområdet och från huvudstadsregionen (Hemmilä 2008). Det kan bero på behovet av naturrekreationsområden i det tätbyggda södra Finland, och att de flesta båtfa-rare inte färdas så långa vägar.

Största delen av dem som svarade på enkäten hade besökt parken flera gånger tidigare. Nio av tio personer hade planerat besöka nationalparken den här gången. De populäraste besöksplatserna inom nationalparken var Jussarö och Rödjan. De flesta svararna övernattade i nationalparken, i medeltal tre dygn. Dessa resultat är också samma som för fem år sedan i Ekenäs nationalpark. Besökarna reser oftast med sin närmaste familj, och resesällskapet består i medeltal av 3,7 personer.

Huvudsyftet med besöket var att uppleva natur, njuta av vackra landskap och att koppla av. De viktigaste aktiviteterna för besöket i nationalparken var att njuta av och observera naturen och vandra, vilka är samma aktiviteter som konstaterats i den tidigare besökarundersökningen i Ekenäs nationalpark (Nyman 2008). Övriga populära aktiviteter i Ekenäs nationalpark var besök i kiosk, segling, simning, solbad och picknick, vilket kom fram i båda undersökningarna.

Enligt belåtenhetsindexet så var svararna överlag nöjdare med sitt besök i Ekenäs nationalpark året 2012 än året 2007. I tabell 34 ser man hur indexet har ändrat sedan den förra undersökningen. Det är särskilt miljön och uppfyllnaden av förhandsförväntningarna som fick bättre betyg än för fem år sedan. År 2012 upplevde svararna också mindre störande faktorer än året 2007, även om besökarantalet och de övriga besökarnas beteende uppfattades som aningen mera störande än för fem år sedan. Tjänsterna är den enda kategorin som enligt den här besökarundersökningen har försämrats jämfört med resultaten från 2007. Den tjänst vars betyg sjunkit mest under de senaste fem åren var de allmänna toaletterna. Övrig service med negativ utveckling var taxibåtstransporterna, stigmärkningen, närområdets vägnät, de av företagare producerade tjänsterna och stignätet. Årets svarare var även mindre belåtna med mängden av tjänster överlag än svararna 2007.

Den största skillnaden i de fritt formulerade kommentarerna mellan åren 2012 och 2007 var att avfallshanteringen, som varit det som kommenterats mest 2007, inte alls nämndes år 2012. Istället var bristen på septitömningsställen något som flera kommenterade (5 st av kommentarerna), till skillnad från resultaten från fem år tillbaka, då det inte alls nämndes.

**Tabell 34.** En jämförelse mellan svarens belåtenhet år 2007 och år 2012.

<b>Miljö</b>	<b>2012</b>	<b>2007</b>	<b>Tjänster</b>	<b>2012</b>	<b>2007</b>
allmän säkerhet	↑4,05	3,99	parkeringsplatser	↓3,75	4,02
allmän renhet	↑4,11	4,02	vägnät	↓3,26	3,69
variationen i landskapet	↑4,53	4,36	ledernas informationstavlor	↑3,80	3,57
<i>Områdets medeltal</i>	<b>↑4,24</b>	<b>4,16</b>	stignätet	↓3,74	3,81
<i>Jämförande medeltal</i>	<b>↑4,24</b>	<b>4,13</b>	stigmärkningen	↓3,58	3,74
<b>Förväntningar</b>	<b>2012</b>	<b>2007</b>	eldplatser	↑3,62	3,45
naturmiljöer	↑4,73	4,65	ved	↓3,16	3,21
hobymöjligheten	↑3,83	3,65	toaletter	↓2,75	3,48
vandringsleder och friluftsanordningar	↑4,01	3,96	avfallshantering	↑3,34	2,47
<i>Områdets medeltal</i>	<b>↑4,19</b>	<b>4,02</b>	kiosker och caféer	↑3,73	3,72
<i>Jämförande medeltal</i>	<b>↑4,19</b>	<b>4,12</b>	bryggor	↔4,08	4,08
<b>Störande faktorer</b>	<b>2012</b>	<b>2007</b>	landstigningsplatser	↑4,07	3,98
terrängens slitage	↑4,59	4,54	taxibåttransporter	↓3,24	3,61
nedskräpning	↑4,48	4,24	förhandsinformation	↑3,72	3,46
naturområdets skötsel	↑4,51	4,35	av företagare producerade tjänster	↓3,77	3,91
för mycket besökare	↓4,42	4,45	ledernas och konstruktionernas säkerhet	↑3,71	3,68
andra besökares beteende	↓4,46	4,48	mängden av tjänster	↓4,06	4,11
trafikens oljud på området	↑4,52	4,49	<i>Områdets medeltal</i>	<b>↓3,69</b>	<b>3,70</b>
rörelsebegränsningar	↑4,55	4,52	<i>Jämförande medeltal</i>	<b>↓3,60</b>	<b>3,62</b>
<i>Områdets medeltal</i>	<b>↑4,51</b>	<b>4,44</b>	<b>Områdets belåtenhetsindex</b>	<b>↑4,07</b>	<b>4,00</b>
<i>Jämförande medeltal</i>	<b>↑4,49</b>	<b>4,41</b>	<b>Landsomfattande jämförande index</b>	<b>↑4,05</b>	<b>4,00</b>

## 5 Diskussion

Besökarundersökningen gav stort sett samma resultat om själva besökaren och om besökets längd och syfte som undersökningen år 2007 gav. Resultaten som berör vilken dag och tidpunkt svaren anlände till parken är i hög grad påverkade av insamlingsdagar och – tider. Intressant är att den här undersökningen stöder resultaten angående besökaren i tidigare undersökningar gjorda i Ekenäs nationalpark och Östra Finska vikens nationalpark. Den största gruppen av besökare i nationalparker är i åldern 40-50. Det viktigaste målet för besöket är faktiskt att uppleva naturen genom att bara vandra omkring och koppla av (Nyman 2008, Hemmilä 2008). Det stöds också av forskning som visar att naturen har en avkopplande effekt på människan och att man därför söker sig till och njuter av naturen (Ottosson & Ottosson 2006).

Enligt den här undersökningen är svararna i allmänhet väldigt nöjda med sitt besök i Ekenäs nationalpark. Av det nationella belåtenhetsindexet kan man läsa att besökarna i Finlands nationalparker är nöjda med service och konstruktioner. Nämnvärt är den förbättrade belåtenheten angående avfallshanteringen och bristen på kommentarer om den. Det verkar som om fler är medvetna och förstår Forststyrelsens principer om skräpfria utflykter än år 2007. Informationsskyltarna som sattes upp efter förra undersökningen verkar ha gett resultat. Det kan hända att skyltar som beskriver konsekvensen med eld på klippor kunde ge liknande resultat. Sådana skyltar föreslogs av några. Det är samtidigt viktigt att lägga märke till missnöjet med toaletterna, och göra något åt det. Fler eller rymligare bryggor kunde anläggas på Jussarö och tydligare stigmärkningar på naturstigarna borde sättas upp. En annan punkt är mängden tjänster överlag; enligt resultaten i denna rapport kunde speciellt av företagare producerade tjänster ses över och kanske ökas, bland dem bättre taxitransporter till nationalparken. Även eldstäderna och veden kunde vara värda en överblick – de fritt formulerade kommentarerna låter förstå att det största problemet var avsaknad av såg och yxa för att kunna göra användbara vedklabbar.

Positivt är ändå att miljön och naturskötseln uppfattas som mycket bra, och att de flesta svararna högst troligen kommer att besöka nationalparken igen. Det att de flesta av dem som svarade på enkäten har besökt parken tidigare är också positivt, eftersom redan det visar en vilja att komma tillbaka. Dessutom har dessa personer redan bekantat sig med området och ger kanske mera utförliga och tillförlitliga svar, samt har kanske en genuin vilja att förbättra sitt årliga besöksmål.

Ekenäs nationalpark påverkar närområdets ekonomi positivt genom att locka turister till trakten. Enbart de svarare vars huvudmål för resan var Ekenäs nationalpark spenderade 350 000 euro i Raseborg och Hangö år 2012, medan den totala ekonomiska effekten var 2,5 miljoner euro. Den totala effekten av alla nationalparkens besökares penninganvändning i närområdet räknas betyda 31 arbetsverken. Både den här undersökningen och flera tidigare stöder påståendet att naturrekreatiomsområden är viktiga för lokalekonomin och dessutom lönsamma (Forststyrelsen 2009).

En svaghet i den här undersökningen är det mindre antalet svar än i den förra. Det här beror långt på en sval och regnig sommar, mindre antal besökare samt brist på båtar tillgängliga för undersökningen. För nästa besökarundersökning rekommenderar jag möjligheten att smidigare kunna röra sig till och inom nationalparken, alltså en egen båt till förfogande.

# Tack

Ett stort tack till alla som medverkat i undersökningen. Tack till alla som deltagit i förverkligande av detta projekt, särskilt Hans-Erik Nyman och Julia Nyström, samt kolleger från Ekenäs naturum och min handledare Anna Granberg från Yrkeshögskolan Novia.

# Källor

- Forststyrelsen 2009: Nationalparkerna och strövområdena ger investerade pengar tillbaka med råge. – Pressmeddelanden år 2009. <<http://www.metsa.fi/sivustot/metsa/sv/Aktuellt/Pressmeddelanden2009/Sivut/Nationalparkernagerinvesteradepengastillbakamedrage.aspx>>, hämtad 17.10.2012.
- 2012: Nationalparker. – <<http://www.utinaturen.fi/utflyktsmal/nationalparker/Sidor/Default.aspx>>, hämtad 19.10.2012.
- Forststyrelsen & Nylands miljöcentral 2012: Skötsel- och användningsplan för Ekenäs och Hangö östra skärgård. – Forststyrelsens naturskyddspublikationer. Serie C 125. 136 s.
- Hemmilä, T. 2008: Itäisen Suomenlahden kansallispuiston kävijätutkimus 2007. – Metsähallituksen luonnonsuojelujulkaisuja. Sarja B 104. 48 s.
- Kajala, L., Almik, A., Dahl, R., Dikšaitė, L., Erkkonen, J., Fredman, P., Søndergaard Jensen, F., Karoles, K., Sievänen, T., Skov-Petersen, H., Vistad, O-I. & Wallsten, P. 2009: Kävijäseuranta luontoalueilla – Pohjoismaiden ja Baltian maiden kokemuksiin perustuva opas. – Forststyrelsens naturskyddspublikationer. Serie B 116. 144 s.
- Kaurala, H. 2009: Uusi Metsähallitus entiselle tontille. – Metsä.fi – Metsähallituksen lehti 1/2009.
- Nyman, H.-E. 2008: Besökarundersökning i Ekenäs Skärgårds nationalpark 2007. – Forststyrelsens naturskyddspublikationer. Serie B 106. 50 s.
- Ottosson, M. & Ottosson, Å. 2006: Naturen som kraftkälla – om hur och varför naturen påverkar hälsan. – Naturvårdsverket, Stockholm. 26 s.



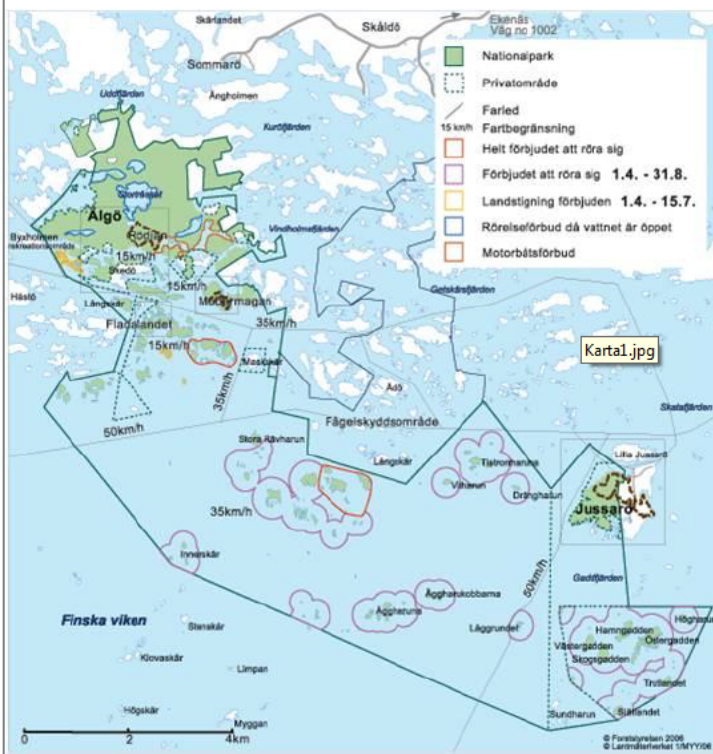
## Insamlingsplan och förverkligandet för besökarundersökning i Ekenäs nationalpark 2007

Preliminär plan					Förverkligande				
Vecka		Dag	Kl.	Plats	Vecka		Dag	Kl.	Plats
22	3.6.	Söndag	15 - 20	Rödjan	22	3.6.	Söndag		Rödjan
23	6.6.	Onsdag	11 - 16	Naturum	23	6.6.	Onsdag	12 - 18	Naturum
	9.6.	Lördag	11 - 16	Jussarö		9.6.	Lördag	14 - 17	Jussarö
24	11.6.	Måndag	15 - 20	Jussarö	24	11.6.	Måndag	15 - 20	Jussarö
	17.6.	Söndag	11 - 16	Öar		17.6.	Söndag		Öar
25	19.6.	Tisdag	15 - 20	Naturum	25	19.6.	Tisdag		Naturum
	20.6.	Onsdag	15 - 20	Rödjan		20.6.	Onsdag	11 - 15	Rödjan
26	27.6.	Onsdag	11 - 16	Jussarö	26	27.6.	Onsdag	12 - 15	Jussarö
	28.6.	Torsdag	15 - 20	Öar		28.6.	Torsdag	14 - 19	Öar
	29.6.	Fredag	11 - 16	Rödjan		29.6.	Fredag	12 - 17	Rödjan
27	2.7.	Måndag	11 - 16	Rödjan	27	2.7.	Måndag	11 - 14	Rödjan
	3.7.	Tisdag	15 - 20	Naturum		3.7.	Tisdag	10 - 14	Jussarö
	6.7.	Fredag	11 - 16	Jussarö		6.7.	Fredag		Jussarö
28	9.7.	Måndag	11 - 16	Öar	28	9.7.	Måndag		Öar
	11.7.	Onsdag	15 - 20	Jussarö		10.7.	Tisdag	13 - 18	Öar/Rödjan
	12.7.	Torsdag	11 - 16	Rödjan		11.7.	Onsdag		Jussarö
						12.7.	Torsdag	12 - 16	Jussarö
29	16.7.	Måndag	15 - 20	Öar	29	16.7.	Måndag		Öar
	20.7.	Fredag	11 - 16	Jussarö		20.7.	Fredag	11 - 18	Rödjan/Öar
	22.7.	Söndag	11 - 16	Rödjan		21.7.	Lördag	10 - 19	Rödjan/Öar
						22.7.	Söndag	10 - 20	Rödjan/Öar
30	23.7.	Måndag	15 - 20	Rödjan	30	23.7.	Måndag		Rödjan
	24.7.	Tisdag	11 - 16	Naturum		24.7.	Tisdag		Naturum
	26.7.	Torsdag	15 - 20	Jussarö		26.7.	Torsdag	11 - 16	Jussarö
31	2.8.	Onsdag	15 - 20	Jussarö	31	2.8.	Onsdag	12 - 16	Öar
	3.8.	Fredag	11 - 16	Naturum		3.8.	Fredag		Naturum
	4.8.	Lördag	11 - 16	Rödjan		4.8.	Lördag		Rödjan
32	11.8.	Lördag	15 - 20	Öar	32	11.8.	Lördag		Öar
	12.8.	Söndag	11 - 16	Rödjan		12.8.	Söndag		Rödjan
33	15.8.	Onsdag	11 - 16	Jussarö	33	15.8.	Onsdag	16 - 17	Jussarö/Rödjan
	16.8.	Torsdag	11 - 16	Rödjan		16.8.	Torsdag	13 - 16	Jussarö/Rödjan
34	21.8.	Tisdag	15 - 20	Jussarö	34	21.8.	Tisdag		Jussarö
	23.8.	Torsdag	11 - 16	Jussarö		23.8.	Torsdag		Jussarö
35	29.8.	Onsdag	11 - 16	Rödjan	35	29.8.	Onsdag		Rödjan
	2.9.	Söndag	11 - 16	Naturum		2.9.	Söndag		Naturum
36	6.9.	Torsdag	15 - 20	Jussarö	36	6.9.	Torsdag		Jussarö

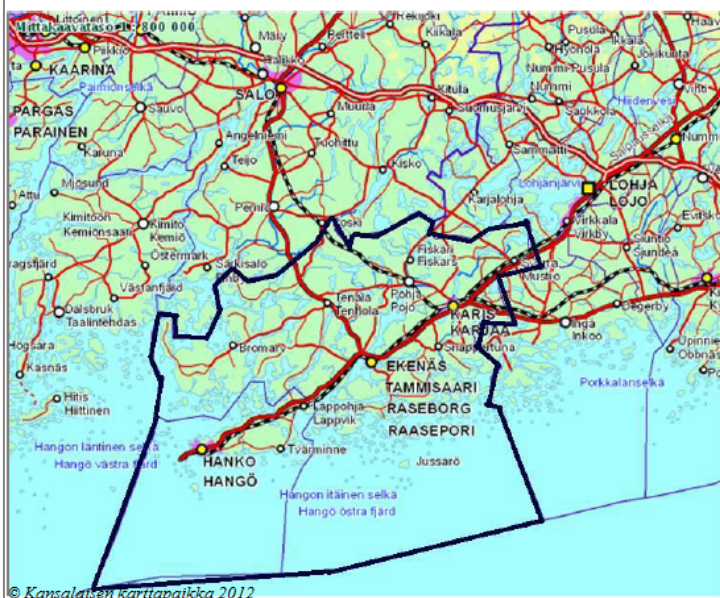
De röda dagarna är sådana som inte blev av p.g.a. dåligt väder eller svårigheter att ta sig ut i parken. De gröna rutorna är sådant som ändrats från den ursprungliga planen.

## Kartor som visades i samband med enkäten

**Karta 1 – Kartta 1 – Map 1**



**Karta 2 – Kartta 2 – Map 2**



## Svararnas andra resmål förutom nationalparken

Övriga rese mål	st.
Ahvenanmaa	1
Barö, Mickelskär, Helsinki	1
Bengtskär, Mustio, Billnäs, Tammisaari	1
Byxholmen, Hanko, Predium	1
Elisaari	1
Fiskars	1
Hanko	4
Hanko, Barösund	1
Hanko, Naantali	1
Hanko, Porkkala	1
Hanko, Porkkala, Inkoo	1
Hanko, Saaristomeri	1
Hiittinen	2
Hiittinen, Saaristomeren kansallispuisto	1
Inkoo	1
Lappohja	1
Lähialue	1
Naantali	1
Naantali, Nauvo	1
Oma mökki	2
Porkkala	1
Raaseporin linnake	2
Rosala	1
Ruotsi	1
Saaristomeren kansallispuisto	4
Saaristomeren kansallispuisto	1
Saaristomeri	4
Suomen rannikko, Tallinna	1
Suomen saaristo	1
Syndalen	1
Tammisaari	3
Tammisaari, Elisaari, Inkoo	1
Tammisaari, Hanko	1
Tammisaari, kesämökki	1
Tammisaari, Porkkala	1
Turun saaristo	3
Viro	2
Vänö	1
Åland	1
<b>Totalt</b>	<b>56</b>

## Fritt formulerade kommentarer

Kategori	Kommentar
övrigt	Lämpimät kiitokset Metsähallitukselle ja luontopalveluiden väelle!
övrigt	Kiitos järjestelyistä!
övrigt	Älkää tuhotko kansallispuistoa mukavuutta rakastavia ihmisiä palvellakseen, vaan säilyttäkää se seikkailua tuottavana.
utvecklingsförslag	Tydligare skyltning ang. svallvågor och eldning (öppen eld på t.ex. berg)
utvecklingsförslag	Önskar gärna få septitömningsflotte hit (Rödjan)
utvecklingsförslag	Det borde byggas ett semestercenter här (Jussarö) med snygga stugor och matmöjligheter. Skulle komma hit för några veckor varje sommar.
utvecklingsförslag	Kunnolliset, isot laiturit olisivat kivoja, samoin kiinnityskoukut rantautumispaikkoihin.
utvecklingsförslag	Tukea Sommaröstrandin ja Prediumin yrittäjille!
utvecklingsförslag	Kunnolliset 3G-yhteydet Älgön ympäristöön!
utvecklingsförslag	Septin imutyhjennys paikkojen vähyys! Niitä saisi olla vaikka kelluvina myös tällä alueella (Älgö-Sommaröstrand).
utvecklingsförslag	Risteilyitä voisi olla usein, useampiin paikkoihin ja edullisemmin hinnoin (ei opiskelijoilla, työttömällä, eläkeläisillä ole varaa 30 euroon).
utvecklingsförslag	Veneen septitankin tyhjennyspaikkoja pitäisi olla enemmän. Kiinnityskoukkuja voisi olla enemmän
utvecklingsförslag	Vi skulle varje veckoslut använda en septitömning om det fanns, och kan intyga att ALLA våra seglingsvänner skulle göra samma sak.
utvecklingsförslag	Information om att bergen förstörs om man eldar på dem kanske behövs.
utvecklingsförslag	Jussarö: Laituripaikkoja pitäisi olla enemmän.
utvecklingsförslag	Modermaganin laguunin kivet merkitsemättä, voisi olla vaikka linjamerkit kalliossa kuten laguunin sisään tulossa.
utvecklingsförslag	Toinen kunnollinen tulipaikka ja puuliiteri, kirves tms esim. Jussarön telttailualueelle.
utvecklingsförslag	Toivottavasti lampaat pysyvät täällä. Viihtyisivätkö kanatkin?
utvecklingsförslag	Kansallispuiston alue on tärkeää virkistymisen ja vapaa-ajan käytön kannalta. Toiminnan laajentuminen olisi toivottavaa.
utvecklingsförslag	Jos tuoretta tai savukalaa olisi tarjolla olisi se plussaa.
utvecklingsförslag	Jussaröllä pitäisi olla tiskauspaikka, jätehuolto ja vähittäiskauppa. Suikua pitäisi saada käyttää aamulla. Talot voisi purkaa
klagomål	Nuotiopaikalla ei ollut sahaa ja kirvestä, puut suurikokoisia.
klagomål	Puuceen muutos ei kovin onnistunut. Istuimesta lähtevä putki on epämiellyttävää.
klagomål	Yksi vessa on liian vähän.
klagomål	Jussarö: Vessat sikalasta
klagomål	Rödjan: Luontopolun pitkospuualueilla naulat törröttivät ikävästi, muuten ok.
klagomål	Tammisaaren kansallispuistosta puuttuvat kokonaan veneiden septityhjennyspaikat. Lähin Tammisaaren kaupungissa ja maksullinen Sommaröstrandissa. 5€ jokaisesta septityhjennyksestä kohtuuton. Ennemmin septin tyhjennyksestä tulisi maksaa veneilijöille, jotka viitsivät tulla septiasemalle asti.
klagomål	Fladalandet: Saha ja kirves puuttuu. Tulipaikkojen ja vessojen vähyys häiritsee.

Kategori	Kommentar
klagomål	Pitkospuiden kunto Modernmaganilla ja Älgöllä enemmän kuin huono.
klagomål	Saunamaksu Rödjanissa vaikutti melko korkealta, vaikutti niin ettei mikään venekunta käyttänyt saunaa!
information	Radioamatööritoiminnalle hyvä paikka.
information	Vi som alla veckoslut vistas i området är måna om att hålla rent, inte elda på berg o.dyl. Tillfälliga besökare har vi sett som eldar på bergen o lämnar skräp efter sig. Det irriterar!
beröm	Tammisaaren kansallispuiston alue on hieno, lasten kanssa aikoinaan veneiltäessä, täältä löytyi paljon opettavaisia asioita, myös aikuisia kiinnostavia.
beröm	Oikein mukava ja viihtyisä alue.
beröm	Plus för att företagaren berättade om intressanta detaljer. Han var annars också mycket hjälpsam och trevlig. Tack!
beröm	Vi var mycket nöjda över möjligheten att se filmen om Jussarö i caféet på Jussarö.
beröm	Hyvä Metsähallitus, - HATUN NOSTO!
beröm	Kauniit maisemat, rauhallinen luonto, ystävällinen palvelu. Valteja alueelle.
beröm	Ihana koko kansallispuisto.
beröm	Luontopolut mielenkiintoiset ja kivan pituiset.
beröm	Minusta Tammisaaren alue toimii varsin hyvin tällä hetkellä.

## Frågeformulär

Ifylls av intervjuaren:

numero	paikka	kävijä	haastattelija	posti	nimikirjaimet	pvm	kellonaika



METSÄHALLITUS  
FORSTSTYRELSEN

# Ekenäs skärgårds nationalpark

## Besökarundersökning 2012

### Ifyllningsanvisningar:

Den information vi får genom denna besökarundersökning kommer vi att utnyttjas för att utveckla Ekenäs skärgårds nationalpark. Vi hoppas att du svarar omsorgsfullt på alla frågor på denna blankett och ber dig beakta följande anvisningar:

1. Läs frågorna omsorgsfullt.
2. Besvara frågorna **personligen** genom att sätta ett kryss i en svars\_cirkel (○) eller för sådana frågors del som kan besvaras med flera alternativ genom att sätta kryss i de svarsrutor (□) ni finner lämpliga. I en del frågor ber vi dig ge skriftligt svar.
3. Frågorna berör endast detta besök i Ekenäs nationalpark (se karta 1) och vissa frågor berör också nationalparkens närliggande områden (se karta 2).
4. Returnera den ifyllda blanketten till insamlaren av materialet eller till anvisad plats.
5. För ytterligare information vänligen kontakta Andrea Weckman, puh. 0205 64 4613 ([andrea.weckman@metsa.fi](mailto:andrea.weckman@metsa.fi)) tai [tammisaari@metsa.fi](mailto:tammisaari@metsa.fi).

**TACK PÅ FÖRHAND!**

#### 1. När anlände du till Ekenäs nationalpark?

datum \_\_\_\_\_ och klockslag \_\_\_\_\_

#### 2. Hur länge vistades du eller hur länge tänker du vistas...

##### a. i Ekenäs nationalpark (se karta 1)?

(svara antingen med dygn eller timmar)

cirka \_\_\_\_\_ dygn eller \_\_\_\_\_ timmar

##### b. sammanlagt i Ekenäs nationalpark och dess närhet?

cirka \_\_\_\_\_ dygn eller \_\_\_\_\_ timmar

Jag bor i närområdet (Raseborg, Hangö) → Gå till fråga 3a.

→ Om du svarade mer än ett dygn på föregående fråga (2b), hur många dagar har du besökt eller planerar att besöka Ekenäs skärgårds nationalpark under denna resa?

\_\_\_\_\_ gånger

#### 3. Om du övernattade eller har för avsikt att övernatta (i övriga fall gå till fråga 4)

##### a. i Ekenäs nationalpark (se karta 1), hur många nätter tillbringade eller har du för avsikt att tillbringa i...

8. egen stuga \_\_\_\_\_ nätter 11. båt \_\_\_\_\_ nätter

10. egen inkvartering (t.ex. tält) \_\_\_\_\_ nätter 99. annan plats \_\_\_\_\_ nätter

##### b. i nationalparkens närhet (se karta 2), hur många nätter tillbringade eller har du för avsikt att tillbringa i...

5. hotell \_\_\_\_\_ nätter

6. hyrd stuga \_\_\_\_\_ nätter 15. med vänner eller släkt \_\_\_\_\_ nätter

8. egen stuga \_\_\_\_\_ nätter 99. annan plats \_\_\_\_\_ nätter

Jag bor i området

#### 4. Vilken del av nationalparken besökte du eller tänker besöka under den här vistelsen (se karta 1)? (kryssa vid behov för flera alternativ)

- |  |   |
|--|---|
| 1 <input type="checkbox"/> Jussarö                 | 5 <input type="checkbox"/> Trelänningen   |
| 2 <input type="checkbox"/> Rödjan                  | 6 <input type="checkbox"/> Norrklobbarna  |
| 3 <input type="checkbox"/> Modermagan              | 7 <input type="checkbox"/> Fanklobbarna   |
| 4 <input type="checkbox"/> Fladalandet             | 8 <input type="checkbox"/> Ekenäs naturum |
| 99 <input type="checkbox"/> Annanstans, var? _____ |   |

**5a. Med vilka fortförskaffningsmedel färdades du hemifrån till nationalparken?** (kryssa för alla du använde)

- 1  personbil  
2  långfärdsbåt med sovplatser  
3  buss  
4  charterbuss  
5  tåg  
6  flygplan  
9  liten öppen båt  
99  Annat, vad? \_\_\_\_\_
- 10  långfärdsbåt med sovplatser  
11  kanot, kajak eller roddbåt  
12  ruttbåt eller -fartyg  
13  taxibåt eller -fartyg  
19  motorbåt  
20  segelbåt

**5b. Vilket av ovanstående fordon använde du sist?**

Anteckna numret → \_\_\_\_\_

**6. Hurdant resesällskap har du?**

Jag reser ensam  → gå till fråga 8

Båtlagets / gruppens sammanlagda storlek \_\_\_\_\_ personer  
(svararen inberäknad)

Av vilka under 15 år: \_\_\_\_\_ personer

Födelseåren för dem som är under 15 år (om alla är ungefär samma ålder räcker det med det vanligaste) \_\_\_\_\_

Antal rörelseförhindrade? \_\_\_\_\_ personer

**7. Vad består ditt resesällskap huvudsakligen av under detta besök i Ekenäs nationalpark?**

(välj det alternativ som passar bäst)

- 1  den egna familjen  
2  andra släktingar  
3  vänner  
4  arbetskamrater  
5  skolklass  
6  daghemsgrupp  
7  studeranden  
8  pensionärer  
9  ett programtjänstföretags kunder  
10  klubb, förening eller dylikt  
98  företagstjänster  
99  något annat, vad? \_\_\_\_\_

**8. Vad var/är viktigt för dig vid besöket i Ekenäs nationalpark?** (svara på alla alternativ)

(5 = mycket viktigt, 4 = ganska viktigt, Mycket viktigt, inte alls viktigt  
3 = måttligt viktigt, 2 = inte speciellt viktigt, 1 = inte alls viktigt)

	5	4	3	2	1
1 att uppleva naturen	<input type="radio"/>	<input type="radio"/>	<input type="radio"/>	<input type="radio"/>	<input type="radio"/>
2 landskapet	<input type="radio"/>	<input type="radio"/>	<input type="radio"/>	<input type="radio"/>	<input type="radio"/>
3 möjlighet att vara ensam	<input type="radio"/>	<input type="radio"/>	<input type="radio"/>	<input type="radio"/>	<input type="radio"/>
4 den psykiska hälsan	<input type="radio"/>	<input type="radio"/>	<input type="radio"/>	<input type="radio"/>	<input type="radio"/>
5 bort från buller och föroreningar	<input type="radio"/>	<input type="radio"/>	<input type="radio"/>	<input type="radio"/>	<input type="radio"/>
6 avkoppling	<input type="radio"/>	<input type="radio"/>	<input type="radio"/>	<input type="radio"/>	<input type="radio"/>
7 träffa nya människor	<input type="radio"/>	<input type="radio"/>	<input type="radio"/>	<input type="radio"/>	<input type="radio"/>
8 samvaro med eget sällskap	<input type="radio"/>	<input type="radio"/>	<input type="radio"/>	<input type="radio"/>	<input type="radio"/>
9 uppleva gamla minnen	<input type="radio"/>	<input type="radio"/>	<input type="radio"/>	<input type="radio"/>	<input type="radio"/>
10 bekanta mig med området	<input type="radio"/>	<input type="radio"/>	<input type="radio"/>	<input type="radio"/>	<input type="radio"/>
11 lära mig om naturen	<input type="radio"/>	<input type="radio"/>	<input type="radio"/>	<input type="radio"/>	<input type="radio"/>
12 utveckla egna färdigheter	<input type="radio"/>	<input type="radio"/>	<input type="radio"/>	<input type="radio"/>	<input type="radio"/>
13 motion	<input type="radio"/>	<input type="radio"/>	<input type="radio"/>	<input type="radio"/>	<input type="radio"/>
14 att uppleva spänning	<input type="radio"/>	<input type="radio"/>	<input type="radio"/>	<input type="radio"/>	<input type="radio"/>
15 bekanta mig med områdets kulturarv	<input type="radio"/>	<input type="radio"/>	<input type="radio"/>	<input type="radio"/>	<input type="radio"/>

**9a. Vad gjorde du i huvudsak eller vad tänker du göra under besöket i Ekenäs nationalpark?**

(kryssa vid behov flera alternativ)

- 1  vandring  
2  stavgång  
3  jogging  
4  friluftsliv  
5  naturobservation  
6  picknick  
7  cykling  
8  fiske  
9  fågelskådning  
10  bärplockning  
11  svamplockning  
12  botanisera
- 13  studiebesök  
14  besök i naturum  
15  naturfotografering  
16  scoututflykt  
17  lägerskola  
18  promenad med hunden  
19  orientering  
20  tältning eller annan lägerslagning  
56  njuta av naturen  
60  simning  
61  dykning  
62  solbada
- 64  paddling  
67  åka motorbåt  
70  segling  
83  gå naturstig  
88  bekanta mig med kulturarv  
91  företags-, förenings- eller dylikt besök  
95  bekanta mig med områdets historia  
105  besök i café eller kiosk  
109  arbete / forskning  
206  hyra bastu  
999  Annat, vad? \_\_\_\_\_

**9b. Vilket av ovanstående alternativ var/är viktigast för dig vid det här besöket?** Anteckna nummer → \_\_\_\_\_

**10a. Vad anser du om kvaliteten och mängden av de tjänster, friluftsanordningar och miljön under ditt besök i Ekenäs skärgårds nationalpark?** Var vänlig och besvara alla punkter nedan när du utvärderar kvaliteten på de tjänster och friluftsanordningar du använt. Om du inte har utnyttjat ifrågakvarande tjänst eller friluftsanordningar under besöket, lämna punkten tom och kryssa för alternativet "använde inte". Du kan däremot alltid framföra er åsikt om **mängden** av tjänster och friluftsanordningar.

Kvaliteten bedöms på skalan 5= mycket bra, 4= tämligen bra, 3= måttlig 2= tämligen dålig, 1= mycket dålig  
Mängden bedöms på skalan 3= för stor, 2= lämplig, 1= för liten, ve= vet ej

	Kvaliteten hos tjänst eller friluftsanordning som jag använt vid besöket					Har inte använt	Tjänsternas och friluftsanordningarnas mängd						
	mycket bra	5	4	3	2		1	mycket dålig	för stor	3	2	1	för liten
1 parkeringsplatser (standardfråga/finns ej i parken)	<input type="radio"/>	<input type="radio"/>	<input type="radio"/>	<input type="radio"/>	<input type="radio"/>	<input type="radio"/>	<input type="radio"/>	<input type="radio"/>	<input type="radio"/>	<input type="radio"/>	<input type="radio"/>	<input type="radio"/>	<input type="radio"/>
2 närområdets vägnät	<input type="radio"/>	<input type="radio"/>	<input type="radio"/>	<input type="radio"/>	<input type="radio"/>	<input type="radio"/>	<input type="radio"/>	<input type="radio"/>	<input type="radio"/>	<input type="radio"/>	<input type="radio"/>	<input type="radio"/>	<input type="radio"/>
3 ledernas informationstavlor	<input type="radio"/>	<input type="radio"/>	<input type="radio"/>	<input type="radio"/>	<input type="radio"/>	<input type="radio"/>	<input type="radio"/>	<input type="radio"/>	<input type="radio"/>	<input type="radio"/>	<input type="radio"/>	<input type="radio"/>	<input type="radio"/>
4 stignätet	<input type="radio"/>	<input type="radio"/>	<input type="radio"/>	<input type="radio"/>	<input type="radio"/>	<input type="radio"/>	<input type="radio"/>	<input type="radio"/>	<input type="radio"/>	<input type="radio"/>	<input type="radio"/>	<input type="radio"/>	<input type="radio"/>
5 stigmärkningen	<input type="radio"/>	<input type="radio"/>	<input type="radio"/>	<input type="radio"/>	<input type="radio"/>	<input type="radio"/>	<input type="radio"/>	<input type="radio"/>	<input type="radio"/>	<input type="radio"/>	<input type="radio"/>	<input type="radio"/>	<input type="radio"/>
6 eldplatser	<input type="radio"/>	<input type="radio"/>	<input type="radio"/>	<input type="radio"/>	<input type="radio"/>	<input type="radio"/>	<input type="radio"/>	<input type="radio"/>	<input type="radio"/>	<input type="radio"/>	<input type="radio"/>	<input type="radio"/>	<input type="radio"/>
7 ved vid stugor och underhållna eldplatser	<input type="radio"/>	<input type="radio"/>	<input type="radio"/>	<input type="radio"/>	<input type="radio"/>	<input type="radio"/>	<input type="radio"/>	<input type="radio"/>	<input type="radio"/>	<input type="radio"/>	<input type="radio"/>	<input type="radio"/>	<input type="radio"/>
8 toaletter i området	<input type="radio"/>	<input type="radio"/>	<input type="radio"/>	<input type="radio"/>	<input type="radio"/>	<input type="radio"/>	<input type="radio"/>	<input type="radio"/>	<input type="radio"/>	<input type="radio"/>	<input type="radio"/>	<input type="radio"/>	<input type="radio"/>
9 avfallshantering och avfallsanvisningar	<input type="radio"/>	<input type="radio"/>	<input type="radio"/>	<input type="radio"/>	<input type="radio"/>	<input type="radio"/>	<input type="radio"/>	<input type="radio"/>	<input type="radio"/>	<input type="radio"/>	<input type="radio"/>	<input type="radio"/>	<input type="radio"/>
10 beaktande av specialbehov (leders framkomlighet, säkerhet, osv.)	<input type="radio"/>	<input type="radio"/>	<input type="radio"/>	<input type="radio"/>	<input type="radio"/>	<input type="radio"/>	<input type="radio"/>	<input type="radio"/>	<input type="radio"/>	<input type="radio"/>	<input type="radio"/>	<input type="radio"/>	<input type="radio"/>
20 kiosker och caféer	<input type="radio"/>	<input type="radio"/>	<input type="radio"/>	<input type="radio"/>	<input type="radio"/>	<input type="radio"/>	<input type="radio"/>	<input type="radio"/>	<input type="radio"/>	<input type="radio"/>	<input type="radio"/>	<input type="radio"/>	<input type="radio"/>
23 bryggor	<input type="radio"/>	<input type="radio"/>	<input type="radio"/>	<input type="radio"/>	<input type="radio"/>	<input type="radio"/>	<input type="radio"/>	<input type="radio"/>	<input type="radio"/>	<input type="radio"/>	<input type="radio"/>	<input type="radio"/>	<input type="radio"/>
24 landstigningsplatser	<input type="radio"/>	<input type="radio"/>	<input type="radio"/>	<input type="radio"/>	<input type="radio"/>	<input type="radio"/>	<input type="radio"/>	<input type="radio"/>	<input type="radio"/>	<input type="radio"/>	<input type="radio"/>	<input type="radio"/>	<input type="radio"/>
29 taxibåtstransporter	<input type="radio"/>	<input type="radio"/>	<input type="radio"/>	<input type="radio"/>	<input type="radio"/>	<input type="radio"/>	<input type="radio"/>	<input type="radio"/>	<input type="radio"/>	<input type="radio"/>	<input type="radio"/>	<input type="radio"/>	<input type="radio"/>
35 förhandsinformation	<input type="radio"/>	<input type="radio"/>	<input type="radio"/>	<input type="radio"/>	<input type="radio"/>	<input type="radio"/>	<input type="radio"/>	<input type="radio"/>	<input type="radio"/>	<input type="radio"/>	<input type="radio"/>	<input type="radio"/>	<input type="radio"/>
50 av företagare producerade tjänster (t.ex. caféer och programtjänster)	<input type="radio"/>	<input type="radio"/>	<input type="radio"/>	<input type="radio"/>	<input type="radio"/>	<input type="radio"/>	<input type="radio"/>	<input type="radio"/>	<input type="radio"/>	<input type="radio"/>	<input type="radio"/>	<input type="radio"/>	<input type="radio"/>
51 ledernas och friluftsanordningarnas säkerhet	<input type="radio"/>	<input type="radio"/>	<input type="radio"/>	<input type="radio"/>	<input type="radio"/>	<input type="radio"/>	<input type="radio"/>						
52 allmän säkerhet	<input type="radio"/>	<input type="radio"/>	<input type="radio"/>	<input type="radio"/>	<input type="radio"/>	<input type="radio"/>	<input type="radio"/>						
53 områdets renhet / snygghet	<input type="radio"/>	<input type="radio"/>	<input type="radio"/>	<input type="radio"/>	<input type="radio"/>	<input type="radio"/>	<input type="radio"/>						
54 variationen i landskapet	<input type="radio"/>	<input type="radio"/>	<input type="radio"/>	<input type="radio"/>	<input type="radio"/>	<input type="radio"/>	<input type="radio"/>						
999 något annat, vad?	<input type="radio"/>	<input type="radio"/>	<input type="radio"/>	<input type="radio"/>	<input type="radio"/>	<input type="radio"/>	<input type="radio"/>	<input type="radio"/>	<input type="radio"/>	<input type="radio"/>	<input type="radio"/>	<input type="radio"/>	<input type="radio"/>

**10b. Hur nöjd är du i allmänhet med mängden av tjänster och friluftsanordningar i Ekenäs nationalpark?**  
5 = mycket nöjd, 4 = tämligen nöjd 3 = ingetdera 2 = tämligen missnöjd 1 = mycket missnöjd

5 4 3 2 1  
mycket nöjd      mycket missnöjd

**11. Hur bra uppfylldes dina förväntningar under det här besöket i Ekenäs nationalpark när det gäller följande faktorer:**

5=mycket väl, 4=tämligen väl, 3= måttligt, 2=tämligen dåligt, 1= mycket dåligt

	mycket väl	5	4	3	2	1	mycket dåligt
1 naturmiljöer	<input type="radio"/>	<input type="radio"/>	<input type="radio"/>	<input type="radio"/>	<input type="radio"/>	<input type="radio"/>	<input type="radio"/>
2 hobbymöjligheter	<input type="radio"/>	<input type="radio"/>	<input type="radio"/>	<input type="radio"/>	<input type="radio"/>	<input type="radio"/>	<input type="radio"/>
3 vandringsleder och friluftsanordningar	<input type="radio"/>	<input type="radio"/>	<input type="radio"/>	<input type="radio"/>	<input type="radio"/>	<input type="radio"/>	<input type="radio"/>

**12. Är Ekenäs nationalpark under den här resan...**

1 <input type="radio"/>	Mitt enda eller viktigaste rese mål
2 <input type="radio"/>	Ett av mina rese mål. De övriga är: _____
3 <input type="radio"/>	Ett oplanerat rese mål invid reserutten. Min resas huvudmål är: _____



**13. Utgifter**

Har du för denna resa använt eller kommer du att använda pengar för olika utgifter i nationalparken eller i dess omnejd (se karta 2)?

ja (→ svara på frågorna nedan)

nej (→ gå till fråga 14)

Kryssa för om du här ger en uppskattning om

personliga utgifter och din andel av resällskapets sammanlagda utgifter **ELLER**

sammanlagda utgifter för hela familjen eller resällskapet

Meddela nedan (punkterna A-G) hur stora utgifter i anslutning till denna resa du haft och uppskattar att du kommer att ha i nationalparken och dess omnejd. (Fyll i 0 (noll) om du inte har några utgifter för någon av punkterna).

<b>a. bränsle- och övriga uppköp i servicestationer</b>	_____ €
<b>b. utgifter för resor med lokaltrafik</b> (t.ex. resor med lokalbussar eller taxi)	_____ €
<b>c. mat och andra detaljhandelsuppköp</b>	_____ €
<b>d. inköp på café och restaurang</b>	_____ €
<b>e. inkvartering</b>	_____ €
<b>f. fritidsprogram och tjänster</b> (t.ex. guidade utflykter)	_____ €
<b>g. övriga utgifter</b> (t.ex. fiskelov, hyra av utrustning, souvenirer)	_____ €

**14. Hur ofta har du besökt Ekenäs nationalpark före det här besöket?**

(besvara alla lämpliga alternativ)

det här var mitt första besök

under de senaste fem åren \_\_\_\_\_ gånger

när var ditt första besök? År \_\_\_\_\_

när besökte du parken senast? År \_\_\_\_\_

**15 Har något av följande saker stört er under ditt besök i Ekenäs nationalpark?** (svara på alla alternativ)

(5=inte alls, 4=ganska litet, 3=måttligt, 2=ganska mycket, 1=väldigt mycket)

	inte alls	5	4	3	2	1	väldigt mycket
1 terrängens slitage		<input type="radio"/>	<input type="radio"/>	<input type="radio"/>	<input type="radio"/>	<input type="radio"/>	
2 nedskräpning		<input type="radio"/>	<input type="radio"/>	<input type="radio"/>	<input type="radio"/>	<input type="radio"/>	
3 naturområdets skötsel		<input type="radio"/>	<input type="radio"/>	<input type="radio"/>	<input type="radio"/>	<input type="radio"/>	
4 för mycket besökare		<input type="radio"/>	<input type="radio"/>	<input type="radio"/>	<input type="radio"/>	<input type="radio"/>	
5 andra besökares beteende		<input type="radio"/>	<input type="radio"/>	<input type="radio"/>	<input type="radio"/>	<input type="radio"/>	
9 Trafikens oljud på området (t.ex. motorbåtar)		<input type="radio"/>	<input type="radio"/>	<input type="radio"/>	<input type="radio"/>	<input type="radio"/>	
10 rörelsebegränsningar		<input type="radio"/>	<input type="radio"/>	<input type="radio"/>	<input type="radio"/>	<input type="radio"/>	
99 Något annat, vad? _____		<input type="radio"/>	<input type="radio"/>	<input type="radio"/>	<input type="radio"/>	<input type="radio"/>	

**16. Ditt postnummer och din permanenta bostadskommun?**

[ \_\_\_\_\_ ] \_\_\_\_\_

**17. Kön?**

man  kvinna

**18. Födelseår?**

[ \_\_\_\_\_ ]

**19. Yrkesutbildning?** (anteckna högsta nivå)

1  yrkesskola

2  examen på institutnivå

3  lägre universitets- eller högskoleutbildning

4  högre universitets- eller högskoleutbildning

5  ej yrkesinriktad utbildning

**22. Efter resan kommer jag**

5= mycket sannolikt, 4= sannolikt, 3= eventuellt, 2= osannolikt, 1= mycket osannolikt

mycket sannolikt 5 4 3 2 1 mycket osannolikt

Att komma på nytt till området?	<input type="radio"/>	<input type="radio"/>	<input type="radio"/>	<input type="radio"/>	<input type="radio"/>
Rekommendera området för andra?	<input type="radio"/>	<input type="radio"/>	<input type="radio"/>	<input type="radio"/>	<input type="radio"/>

### TACK FÖR DITT SVAR!

Om du har andra funderingar som du vill framföra kan du använda resten av sidan för att skriva ner dem.

---



---



---



---



---



---

# Nyaste Forststyrelsens naturskyddspublikationer

## Serie A

- No 201 Vuori, H., Kareksela, S., Haapalehto, T. & Kotiaho, J. S. 2013: Ravinnetason ja ojituksen vaikutus suokasvillisuuden monimuotoisuuteen ja lajikoostumukseen. 39 s.
- No 202 Salla, A. 2013: Sipoonkorven kansallispuiston geologiset luontokohteet. 29 s.
- No 203 Kuntsi, S. & Toivanen, T. 2013: Lahopuun lisäyksen vaikutus kovakuoriaislajistoon. 34 s.
- No 204 Niemi, M. & Nyman, M. 2013: Valkohäntäpeuran ekologiset ja sosiaaliset vaikutukset Tammissaaren saariston kansallispuistossa ja sen lähialueilla. 52 s.
- No 205 Niemi, M. & Nyman, M. 2013: Vitsvanshjortens ekologiska och sociala verkningar i Ekenäs skärgårds nationalpark och dess närområden. 50 s.

## Serie B

- No 181 Arnkil, N. 2013: Riisitunturin kansallispuiston kävijätutkimus 2012. 55 s.
- No 182 Rekiranta, H. 2013: Linnansaaren kansallispuiston kävijätutkimus 2012. 88 s.
- No 183 Konttinen, T. & Saari, H. 2013: Haapakeitaan soidensuojelun kävijätutkimus 2012. 33 s.
- No 184 Metsähallitus 2013: Metsähallituksen julkisten hallintotehtävien tilinpäätös ja toimintakertomus 2012. 70 s.
- No 185 Koskeli, A. & Nieminen, E. 2013: Ruunaan luontotalon asiakastutkimus 2011. 44 s.
- No 186 Siekkinen, S. & Nieminen, E. 2013: Luontokeskus Ukon asiakastutkimus 2010–2011. 51 s.
- No 187 Nivunkijärvi, M., Ylläsjärvi, J. & Saarensalmi, R. 2013: Pallas–Yllästunturin kansallispuiston yritystutkimus 2011. 56 s.
- No 188 Aapala, K., Similä, M. & Penttinen, J. (toim.) 2013: Ojitettujen soiden ennallistamisopas. 301 s.
- No 189 Kyrönviita, M. 2013: Helvetinjärven kansallispuiston kävijätutkimus 2012. 63 s.
- No 190 Sutela, J. 2013: Itäisen Suomenlahden kansallispuiston kävijätutkimus 2012. 61 s.
- No 191 Olin, K. 2013: Kevon luonnonpuiston kävijätutkimus 2013. 70 s.
- No 192 Weckman, A. 2013: Besökarundersökning i Ekenäs skärgårds nationalpark 2012. 41 s.
- No 193 Nyström, J. & Kempe, R. 2013: Kundundersökning i Ekenäs naturum 2012. 40 s.

## Serie C

- No 122 Metsähallitus 2012: Teijon retkeilyalueen ja Natura 2000 -alueen hoito- ja käyttösuunnitelma 2011–2026. 112 s.
- No 123 Lapin ympäristökeskus 2012: Kilpiaavan hoito- ja käyttösuunnitelma. 60 s.
- No 124 Piironen, A. 2012: Eteläisen Kaupunginlahden ja Pohjoislahden–Tiilitehtaanmäen alueen pienpetojen pyyntisuunnitelma. 36 s.
- No 125 Forststyrelsen & Nylands miljöcentral 2012: Skötsel- och användningsplan för Ekenäs och Hangö östra skärgård. 136 s.

ISSN-L 1235-8983  
ISSN 1799-5388 (online)  
ISBN 978-952-295-041-3 (pdf)

[julkaisut.metsa.fi](http://julkaisut.metsa.fi)

Forststyrelsens naturskyddspublikationer. Serie B 192  
Metsähallituksen luonnonsuojelujulkaisuja. Sarja B 192