

Kulttuuriperintökohteiden inventointi/KMO (00434)

Jyväskylän seutu 2010



KUVAILEHTI

| | | | |
|--------------------------------------|---|------------------------------|--------------|
| JULKAISIJA | Metsähallitus | JULKAISUAIKA | 2011 |
| TOIMEKSIANTAJA | Metsähallitus | HYVÄKSYMISPÄIVÄMÄÄRÄ | |
| LUOTTAMUKSELLISUUS | Julkinen | ASIANUMERO | 5897/41/2010 |
| SUOJELUALUETYYPPI/ SUOJELUOHJELMA | | | |
| ALUEEN NIMI | | | |
| NATURA 2000 -ALUEEN NIMI JA KOODI | | | |
| ALUEYKSIKKÖ | Metsätalous, Ympäristö | | |
| TEKIJÄ(T) | Riikka Mustonen | | |
| JULKAISUN NIMI | Kulttuuriperintökohteiden inventointi / KMO (00434) Jyväskylän seutu 2010 | | |
| TIIVISTELMÄ | <p>Metsähallituksen metsätalouden KMO kulttuuriperintöinventointi toteutettiin Jyväskylän seudulla toukokuun ja syyskuun välisenä aikana 2010. Inventointi on kirjattu Kansallisen metsäohjelman 2015 toimenpiteeksi, jolla varmistetaan metsien monipuolinen hyödyntäminen kestävä kehityksen periaatteita noudattaen.</p> <p>Inventointi ulottui 16 kunnan alueelle. Nämä kunnat olivat: Jyväskylä, Muurame, Petäjävesi, Jämsä, Kuhmoinen, Mänttä-Vilppula, Keuruu, Ähtäri, Multia, Saarijärvi, Uurainen, Äänekoski, Laukaa, Toivakka, Joutsa ja Luhanka.</p> <p>Inventoinnin tarkoituksena oli paikantaa ja dokumentoida ihmistoiminnan jälkiä kivikaudelta 1960-luvulle Metsähallituksen hallinnoimilla metsätalousalueilla. Muinaisjäänöksiksi lukeutuvien kohteiden lisäksi tallennettiin siis tietoa myös nuoremasta kulttuuriperinnöstä, joka on tärkeä osa metsien maankäytön historiaa.</p> <p>Merkittävä osa inventoinnissa oli Metsähallituksen entisten ja nykyisten työntekijöiden haastattelulla. Kenttätöissä tarkastettiin haastatteluissa saatuja vihjetietoja ja perinteisen arkeologisen inventoinnin osuus oli pienempi.</p> <p>Jyväskylän seudulla tarkastettiin metsätalousalueilla sijaitsevat, jo tiedossa olevat muinaisjäänökset. Näitä oli 15 kappaletta. Uusia muinaisjäänösrekisteriin ehdotettavia kohteita löydettiin 46 kappaletta. Saarijärveltä löydettiin yksi uusi kivikautinen asuinpaikka. Suurin osa uusista kohteista on yli satavuotiaiksi oletettavia tervahautoja ja hiilimiiluja. Inventoinnissa tavattiin myös joitakin sotahistoriallisia kohteita ja vanhoja rajamerkkejä. Myös Saarijärven kuulusaa karsikkoa ehdotetaan muinaisjäänösrekisteriin liitettäväksi. Nuoremista kulttuuriperintökohteista yleisimpiä olivat talojen rauniot. Muita löytyneitä kohteita olivat esimerkiksi uittorakenteet, muistomerkit ja tarinapaikat.</p> <p>Kaikista kenttätöyökauden aikana tehdyistä tarkastuksista syötettiin tiedot Metsähallituksen Reiska-tietojärjestelmään. Tarkastettuja kohteita oli yhteensä 143 kappaletta.</p> | | |
| AVAINSANAT | Jyväskylän seutu, Joutsa, Jyväskylä, Jämsä, Keuruu, Kuhmoinen, Laukaa, Luhanka, Multia, Muurame, Mänttä-Vilppula, Petäjävesi, Saarijärvi, Toivakka, Uurainen, Ähtäri, Äänekoski, kulttuuriperintö, inventointi, arkeologia, Kansallinen metsäohjelma 2015 | | |
| MUUT TIEDOT | | | |
| SARJAN NIMI JA NUMERO | | | |
| ISSN | | ISBN (NIDOTTU) ISBN (PDF) | |
| SIVUMÄÄRÄ | 475 | KIELI | suomi |
| KUSTANTAJA | Metsähallitus, metsätalous | PAINOPAIKKA | |
| JAKAJA | Metsähallitus, metsätalous | HINTA | |

Tiivistelmä

Metsähallituksen metsätalouden KMO kulttuuriperintöinventointi toteutettiin Jyväskylän seudulla toukokuun ja syyskuun välisenä aikana 2010. Inventointi on kirjattu Kansallisen metsäohjelman 2015 toimenpiteeksi, jolla varmistetaan metsien monipuolinen hyödyntäminen kestävä kehityksen periaatteita noudattaen.

Inventointi ulottui 16 kunnan alueelle. Nämä kunnat olivat: Jyväskylä, Muurame, Petäjävesi, Jämsä, Kuhmoinen, Mänttä-Vilppula, Keuruu, Ähtäri, Multia, Saarijärvi, Uurainen, Äänekoski, Laukaa, Toivakka, Joutsa ja Luhanka.

Inventoinnin tarkoituksena oli paikantaa ja dokumentoida ihmistoiminnan jälkiä kivikaudelta 1960-luvulle Metsähallituksen hallinnoimilla metsätalousalueilla. Muinaisjäännoiksi lukeutuvien kohteiden lisäksi tallennettiin siis tietoa myös nuoremasta kulttuuriperinnöstä, joka on tärkeä osa metsien maankäytön historiaa.

Merkittävä osa inventoinnissa oli Metsähallituksen entisten ja nykyisten työntekijöiden haastatteluilla. Kenttätyössä tarkastettiin haastatteluissa saatuja vihjetietoja ja perinteisen arkeologisen inventoinnin osuus oli pienempi.

Jyväskylän seudulla tarkastettiin metsätalousalueilla sijaitsevat, jo tiedossa olevat muinaisjäännökset. Näitä oli 15 kappaletta. Uusia muinaisjäännosrekisteriin ehdotettavia kohteita löydettiin 46 kappaletta. Saarijärveltä löydettiin yksi uusi kivikautinen asuinpaikka. Suurin osa uusista kohteista on yli satavuotiaiksi oletettavia tervahautoja ja hiilimiiluja. Inventoinnissa tavattiin myös joitakin sotahistoriallisia kohteita ja vanhoja rajamerkkejä. Myös Saarijärven kuuluisaa karsikkoa ehdotetaan muinaisjäännosrekisteriin liitettäväksi. Nuoremmista kulttuuriperintökohteista yleisimpiä olivat talojen rauniot. Muita löytyneitä kohteita olivat esimerkiksi uittorakenteet, muistomerkit ja tarinapaikat.

Kaikista kenttätyökauden aikana tehdyistä tarkastuksista syötettiin tiedot Metsähallituksen Reiska-tietojärjestelmään. Tarkastettuja kohteita oli yhteensä 143 kappaletta.

Arkisto- ja rekisteritiedot

| | |
|---|---|
| Tutkimuskohteen koko nimi | Jyväskylän seutu |
| Kunta/kaupunki, kylä/kaupunginosa, tila/kortteli tontti | Jyväskylä, Toivakka, Joutsa, Luhanka, Laukaa, Äänekoski, Saarijärvi, Multia, Uurainen, Petäjävesi, Keuruu, Muurame, Jämsä, Kuhmoinen, Mänttä-Vilppula, Ähtäri |
| Tutkimuksen laji (inventointi, kartoitus) | Kulttuuriperintöinventointi |
| kohteen ajoitus | kivikausi - 1960-luku |
| peruskarttalehti/-lehdet | |
| Kohteen sijainti yhteiskoordinaatistossa | |
| Maanomistaja | Suomen valtio |
| Tutkimuslaitos | |
| kenttätyönjohtaja | Riikka Mustonen |
| Tutkitun alueen laajuus | 70 000 ha |
| Tutkimuksen kustantaja ja tutkimuskustannukset | Metsähallitus |
| löydöt (nrot), diarointi pvm. kokoelma, tallennuspaikka | KM 38388, Diar. 6.9.2010; KM 38437, Diar. 19.10.2010 |
| rahakammioon toimitetut rahat | - |
| rakennusfragmentit (nrot) | - |
| mustavalkonegatiivit, diapositiivit ja digitaaliset kuvatallenteet (nrot) | Kuvat on tallennettu Metsähallituksen arkistoon. Tekijänoikeus kuviin on Metsähallituksella. |
| aikaisemmat tutkimukset ja tarkastuskäynnit | - |
| arkistoitu kirjeenvaihto (tutkimusluvan diaarino, lausunnot) | - |
| mahdolliset tutkimuskohdetta koskevat julkaisut | |
| tutkimuskertomuksen sivumäärä | 475 |
| Alkuperäisen tutkimuskertomuksen säilytyspaikka ja kopioiden säilytyspaikat | Metsähallitus arkisto. 5897/41/2010 |

Sisällys

| | |
|--|---------|
| TIIVISTELMÄ..... | 1 |
| ARKISTO- JA REKISTERITIEDOT..... | 1 |
| SISÄLLYS..... | 2 |
| LUETTELO KOHTEISTA..... | 3 |
| 1 JOHDANTO..... | 7 |
| 2 INVENTOINTIALUEEN MAISEMA, LUONTO SEKÄ MAA- JA KALLIOPERÄ..... | 9 |
| 3 ALUEEN TUTKIMUSHISTORIA..... | 11 |
| 4 TULOSTEN TARKASTELU JA JOHTOPÄÄTÖKSET..... | 13 |
| ALLEKIRJOITUS..... | 20 |
| LÄHTEET..... | 21 |
| LIITTEET | |
| I KARTAT | (6 S) |
| II LÖYTÖLUETTELO | (2 S) |
| III KUVALUETTELO | (6 S) |
| IV KOHDELUETTELO | |
| A MUINAISJÄÄNNÖKSET | (183 S) |
| B MUUT KULTTUURIPERINTÖKOHTEET | (256 S) |

Luettelo kohteista

Taulukko 2. Luettelo kohteista.

Esihistoriallisen ajan muinaisjäännökset

| Reiska | MJ-rek | Nimi | Tyyppi | Kunta |
|--------|------------|---------------------------|-------------------------------|-----------------|
| 110561 | 1000004542 | Hiekkahauta | moniperiodikohde | Jyväskylä |
| 102513 | 495010006 | Iso-Palojärvi Laavu | kivikautinen asuinpaikka | Multia |
| 102514 | 495010007 | Iso-Palojärvi Syvälahti | kivikautinen asuinpaikka | Multia |
| 112280 | 933010006 | Kirkkosalmi | kivikautinen asuinpaikka | Mänttä-Vilppula |
| 102489 | 1000003576 | Isojärvi NE | esihistoriallinen asuinpaikka | Saarijärvi |
| 102505 | 1000003575 | Kiesimenjärven pohjoispää | esihistoriallinen asuinpaikka | Saarijärvi |
| 102488 | 1000003573 | Kimingin eteläpää | esihistoriallinen asuinpaikka | Saarijärvi |
| 102506 | 1000003574 | Kotilahti | esihistoriallinen asuinpaikka | Saarijärvi |
| 110745 | 1000003572 | Renkalahti | esihistoriallinen asuinpaikka | Saarijärvi |
| 102504 | 1000003571 | Tervakukkuri N | esihistoriallinen asuinpaikka | Saarijärvi |
| 102502 | | Niemipelto | kivikautinen asuinpaikka | Saarijärvi |
| 105843 | 1000005129 | Hauinniemi | kivikautinen asuinpaikka | Ähtäri |
| 110729 | 1000005130 | Välivesi | kivikautinen asuinpaikka | Ähtäri |

Historiallisen ajan muinaisjäännökset

| Reiska | MJ-rek | Nimi | Tyyppi | Kunta |
|--------|------------|-------------------|-------------------------|-----------------|
| 102179 | | Kuolukivi | taide- ja muistomerkit | Joutsa |
| 112043 | | Rauhala | työ- ja valmistuspaikka | Joutsa |
| 112061 | | Valkeinen | työ- ja valmistuspaikka | Joutsa |
| 112083 | | Valkeinen 2 | työ- ja valmistuspaikka | Joutsa |
| 126664 | | Kouhi | työ- ja valmistuspaikka | Joutsa |
| 126704 | | Selänpohjankangas | työ- ja valmistuspaikka | Joutsa |
| 112187 | | Naulavuori 2 | työ- ja valmistuspaikka | Jyväskylä |
| 112193 | | Naulavuori 3 | työ- ja valmistuspaikka | Jyväskylä |
| 111884 | | Tasainenkangas | työ- ja valmistuspaikka | Jyväskylä |
| 112186 | | Tasainenkangas 2 | työ- ja valmistuspaikka | Jyväskylä |
| 111883 | | Pikkula | työ- ja valmistuspaikka | Jyväskylä |
| 112335 | 1000004320 | Rotkojärvi | taide- ja muistomerkit | Jämsä |
| 112718 | | Okspohja | työ- ja valmistuspaikka | Jämsä |
| 110709 | | Riihilampi | työ- ja valmistuspaikka | Keuruu |
| 110587 | | Koivumäki 1 | työ- ja valmistuspaikka | Kuhmoinen |
| 110581 | | Kulopalo | työ- ja valmistuspaikka | Laukaa |
| 112300 | | Kirkkokangas | puolustusvarustukset | Mänttä-Vilppula |
| 126861 | | Pyhäkangas | taide- ja muistomerkit | Saarijärvi |
| 112485 | | Patama | puolustusvarustukset | Saarijärvi |
| 112391 | | Syrjäharju | työ- ja valmistuspaikka | Saarijärvi |

| | | | | |
|--------|------------|--------------------|-------------------------|------------|
| 112474 | | Pumppuamo | työ- ja valmistuspaikka | Saarijärvi |
| 112498 | | Iso-Karahkajärvi 1 | työ- ja valmistuspaikka | Saarijärvi |
| 110583 | | Hyttäränpyykki | taide- ja muistomerkit | Toivakka |
| 106276 | | Muuratvuori | työ- ja valmistuspaikka | Toivakka |
| 110566 | | Palosillanmäki | työ- ja valmistuspaikka | Toivakka |
| 110805 | | Olkilampi | työ- ja valmistuspaikka | Toivakka |
| 111944 | | Teerisuo | työ- ja valmistuspaikka | Toivakka |
| 110567 | | Riuttasuo | työ- ja valmistuspaikka | Toivakka |
| 112584 | | Purnumäki | työ- ja valmistuspaikka | Toivakka |
| 110723 | 1000016608 | Kierinniemi | puolustusvarustukset | Ähtäri |
| 110714 | | Kierinniemi 2 | työ- ja valmistuspaikka | Ähtäri |
| 110720 | | Kierinniemi 3 | työ- ja valmistuspaikka | Ähtäri |
| 105862 | 1000005132 | Hauinniemen tyvi | työ- ja valmistuspaikka | Ähtäri |
| 102510 | | Suoniemi | työ- ja valmistuspaikka | Ähtäri |
| 105888 | | Ahvenharju | työ- ja valmistuspaikka | Ähtäri |
| 105966 | | Kaijankytö | työ- ja valmistuspaikka | Ähtäri |
| 112505 | | Riutto | työ- ja valmistuspaikka | Ähtäri |
| 127127 | | Peurakangas 1 | työ- ja valmistuspaikka | Ähtäri |
| 110743 | | Peurakangas 2 | työ- ja valmistuspaikka | Ähtäri |
| 101876 | | Heinämäki | työ- ja valmistuspaikka | Ähtäri |
| 102507 | | Lautasaarenneva | työ- ja valmistuspaikka | Ähtäri |
| 102508 | | Kalliolampi | työ- ja valmistuspaikka | Ähtäri |
| 102509 | | Saunakangas | työ- ja valmistuspaikka | Ähtäri |
| 110673 | | Tuhkio | työ- ja valmistuspaikka | Ähtäri |
| 110683 | | Tupasuo | työ- ja valmistuspaikka | Ähtäri |
| 110684 | | Kiuassuo | työ- ja valmistuspaikka | Ähtäri |
| 102512 | | Isokangas | työ- ja valmistuspaikka | Ähtäri |
| 102511 | | Tuhkionlahti | työ- ja valmistuspaikka | Ähtäri |

Muut kulttuuriperintökohteet

| Reiska | Nimi | Tyyppi | Kunta |
|--------|-------------|--------------------------------|-----------|
| 112598 | Paronen | rakennuksen jäännökset | Joutsa |
| 112594 | Paronen 2 | tuulimyllyn pohja | Joutsa |
| 112601 | Paronen 3 | riihen kiuas | Joutsa |
| 110584 | Hakosmäki | vanha asuinpaikka | Joutsa |
| 113086 | Juhanala 2 | peltoröykkiöitä | Joutsa |
| 112644 | Töyrylä | vanha asuinpaikka | Joutsa |
| 110586 | Rimmi | vanha asuinpaikka | Joutsa |
| 113073 | Kivisuo | pumppuputken jäännökset | Joutsa |
| 112603 | Mäkirinne | peltoröykkiöitä | Joutsa |
| 112684 | Riuttala | vanha tie ja viisi rajamerkkiä | Joutsa |
| 113158 | Syysniemi | peltoröykkiöitä | Joutsa |
| 111981 | Ristivehmas | vanha asuinpaikka | Jyväskylä |
| 111969 | Nättilä | vanha asuinpaikka | Jyväskylä |
| 112801 | Mykyläoja | vanha asuinpaikka | Jyväskylä |

| | | | |
|--------|----------------------|---|-----------------|
| 112146 | Pumppu-Kustaan mökki | vanha asuinpaikka | Jyväskylä |
| 112149 | Naulavuori | käpykaartilaisen korsu | Jyväskylä |
| 10509 | Heinäsuon kämppä | metsäkämpä | Jyväskylä |
| 110848 | Kulperinvuori | raivausröykkiöitä | Jyväskylä |
| 110562 | Kulperi | peltoröykkiö | Jyväskylä |
| 106228 | Pikkula 2 | riihen kiuas | Jyväskylä |
| 112742 | Koppelosuo | muistokivi | Jyväskylä |
| 111881 | Kokkila | kiviröykkiöitä | Jyväskylä |
| 112769 | Heinämäki | vanha asuinpaikka | Jyväskylä |
| 582 | Heinämäki riihi | riihen jäännökset | Jyväskylä |
| 112764 | Roppasuo | vanha asuinpaikka | Jyväskylä |
| 118641 | Syvä Kotajärvi | hiilimiiluja | Jyväskylä |
| 112322 | Pehkusuo | ladon jäännökset | Jämsä |
| 106123 | Rauta-aho | vanha asuinpaikka | Jämsä |
| 112267 | Ryssäntorninmäki | tornin jäännökset | Jämsä |
| 1418 | Liesin kämppä | metsäkämpä | Jämsä |
| 12248 | Punämäki | vanha asuinpaikka | Jämsä |
| 442 | Riihimäki | vanha asuinpaikka | Jämsä |
| 112254 | Välivuori | rakennusten jäännöksiä (aitta, lato tms.) | Jämsä |
| 112257 | Hevoskankaanmäki | (eläinten juotto)allas | Jämsä |
| 112842 | Hiekkaranta | vanha asuinpaikka | Keuruu |
| 110712 | Kangaslamminkangas | hiilimiiluja ja painanteita | Keuruu |
| 110588 | Koivumäki 2 | peltoröykkiöitä | Kuhmoinen |
| 112379 | Taimitarha | rakennuksen jäännös | Kuhmoinen |
| 112383 | Hirvilahti | kuopparakenne | Kuhmoinen |
| 102486 | Niskakoski | uittopadon jäännökset | Multia |
| 110763 | Vanhanmyllynkangas | myllyn jäännökset | Multia |
| 110765 | Hännättömän kämppä | metsäkämpän jäännökset | Multia |
| 112196 | Kuolemankorpi | muistopaikka | Mänttä-Vilppula |
| 112200 | Muurimäki | vanha asuinpaikka | Mänttä-Vilppula |
| 102487 | Suorapuro | myllyn jäännökset | Saarijärvi |
| 110666 | Kalliojärvi | metsäkämpän jäännökset | Saarijärvi |
| 112388 | Pahalampi | maakumpu | Saarijärvi |
| 82968 | Tiilikka | vanha asuinpaikka | Saarijärvi |
| 112883 | Luutnantin silta | tarinapaikka | Saarijärvi |
| 112500 | Iso-Karahkajärvi 2 | kuopparakenne | Saarijärvi |
| 112522 | Tervakukkuri 2 | kuopparakenne | Saarijärvi |
| 110747 | Iso-Renkanen | rakennuksen jäännökset | Saarijärvi |
| 1444 | Murtolampi | metsäkämpä | Saarijärvi |
| 106001 | Raja-aho | vanha asuinpaikka | Saarijärvi |
| 4910 | Huhtapuron kämppä | metsäkämpä | Toivakka |

| | | | |
|--------|-------------------|--------------------------|-----------|
| 110582 | Oinasvuori | pontikankeittopaikka | Toivakka |
| 112003 | Vookelinselkä | peltoröykkiöitä | Toivakka |
| 110548 | Töllin kirkko | tarinapaikka | Toivakka |
| 110563 | Herrasenaho | merkkipuu | Toivakka |
| 113061 | Herrasenaho 2 | vanha asuinpaikka | Toivakka |
| 112569 | Kukkula | vanha asuinpaikka | Toivakka |
| 112531 | Toivola | vanha asuinpaikka | Toivakka |
| 112525 | Vanha Kaskimäki | vanha asuinpaikka | Toivakka |
| 110565 | Nallinkangas | tervahauta | Toivakka |
| 113151 | Huhtalampi | uittopato | Toivakka |
| 112527 | Levälammen kämppä | metsäkämppä | Toivakka |
| 33230 | Saarilampi | maja | Urainen |
| 112803 | Saarilampi 2 | pato | Urainen |
| 110772 | Saarilampi 3 | rakennuksen jäännökset | Urainen |
| 110770 | Kyynämöinen | nauriskuoppa | Urainen |
| 112825 | Ahvenharju 2 | raivausröykkiöitä | Ähtäri |
| 4645 | Miilumaja | miilumaja | Ähtäri |
| 126601 | Miilukangas | hiilimiilu, tervahauta | Ähtäri |
| 105910 | Vehkakivi | muistomerkki | Ähtäri |
| 112805 | Kaijanharju | tornin jäännökset | Ähtäri |
| 110589 | Pitkänen | kämpän jäännökset | Äänekoski |
| 112941 | Leppilampi | kolotut puut | Äänekoski |
| 113047 | Haalinkainen | vanha metsäkämpän paikka | Äänekoski |
| 112943 | Kivetty | navetan jäännökset | Äänekoski |
| 110601 | Mustakangas | vanha metsäkämpän paikka | Äänekoski |
| 110657 | Iisjoki | uittorännin jäännökset | Äänekoski |
| 110623 | Koivisto | vanha asuinpaikka | Äänekoski |
| 110617 | Kolula | vanha asuinpaikka | Äänekoski |
| 110610 | Kalliosuonkangas | merkkipuu | Äänekoski |
| 113001 | Riikosmäki | tarinapaikka | Äänekoski |

1 Johdanto

Kansalliseen metsäohjelmaan 2015 kirjattiin tavoite metsiin liittyvän kulttuurin kunnioittamisesta, vaalimisesta ja kehittämisestä. Tämän tavoitteen saavuttamiseksi kirjattiin tarvittavaksi toimenpiteeksi Metsähallituksen hallinnassa olevien valtion metsien kulttuuriperintökohteiden inventointi vuosina 2008–13. Jyväskylän seudun inventointi on osa Metsähallituksen metsätalouden tähän tarpeeseen perustamaa KMO kulttuuriperintöinventointi-hanketta.

Inventointialue

Inventointialue sijoittuu Jyväskylän ympäristöön. Pääosa inventoitavista kunnista on Keski-Suomen aluetta, mutta lisäksi tutkimusalueeseen on liitetty Ähtärin ja Mänttä-Vilppulan kunnat. Keski-Suomen inventoitavat kunnat olivat Jyväskylä, Muurame, Petäjävesi, Jämsä, Kuhmoinen, Keuruu, Saarijärvi, Äänekoski, Multia, Uurainen, Laukaa, Toivakka, Joutsa ja Luhanka. Metsähallituksen metsätalousaluetta näissä kunnissa on yhteensä noin 90 000 hehtaaria. Inventoitava pinta-ala laskettiin metsätalousalueista niin että kitu- ja joutomaista otettiin mukaan laskennallisesti kymmenen prosenttia. Inventoinnin tavoitteeksi kirjattiin 40 000 hehtaaria. Tavoitteena ei ollut löytää alueen kaikkia kulttuuriperintökohteita vaan pyrkiä keskitasoiseen maastokattavuuteen. Inventoinnissa saatiin tarkastettua noin 70 000 hehtaarin ala, tosin muutamalla lupaavalla alueella on syytä vielä käydä tulevien vuosien inventointien yhteydessä.

Kenttätyöaika

Inventoinnin kenttätyöjakso alkoi Rokualla ja Oulussa käydyn koulutuksen jälkeen 24.5.2010. Kenttätyöt päättyivät 30.9.2010, joskin tämän jälkeen tehtiin vielä muutama tarkastuskäynti. Inventoinnin alusta (17.5.2010) lähtien kesäkuun loppuun saakka inventointitiimiin kuului metsuri Jari Sirviö, joka hyvän paikallistuntemuksensa pohjalta toimi perehdyttäjänä ja oppaana lähikuntia kierretäessä. Heinäkuun alusta syyskuun loppuun inventoinnissa avusti arkeologian opiskelija Tuukka Kumpulainen Turun yliopistosta.

Esityöt

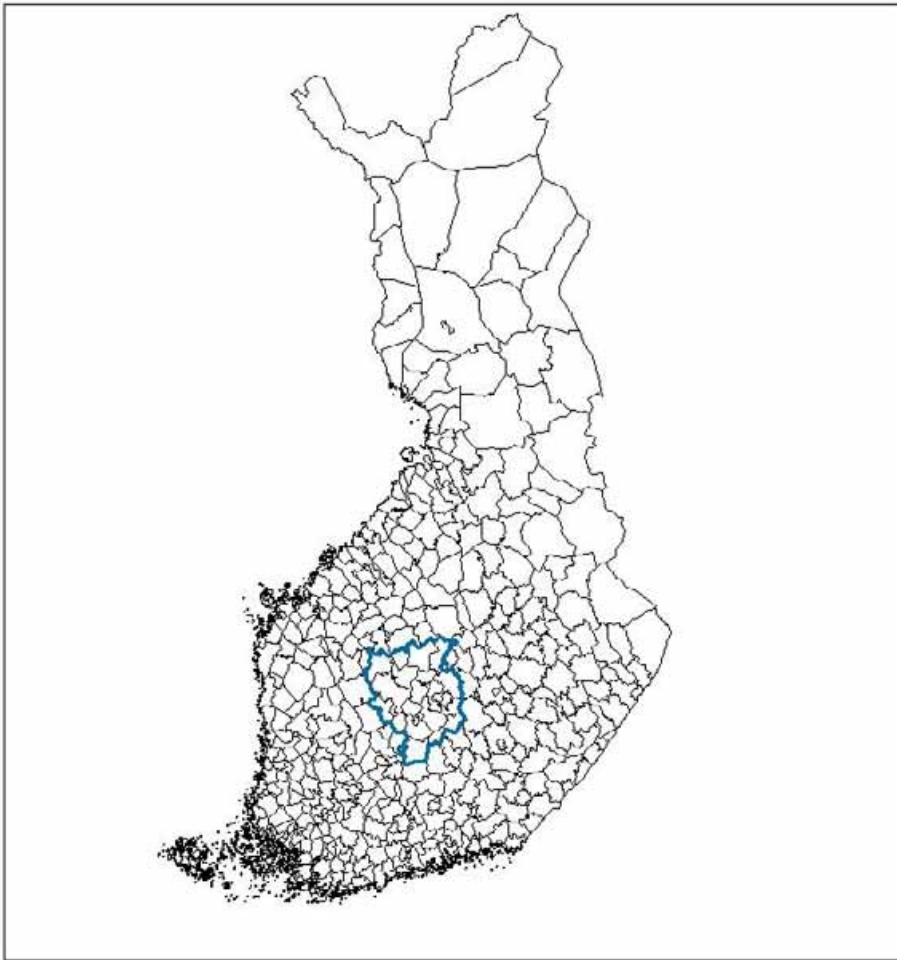
Inventoinnin lähteinä käytettiin aiempia tietoja alueen muinaisjäänöksistä. Nämä tiedot kerättiin muinaisjäänösrekisteristä (<<http://kulttuuriymparisto.nba.fi/netsovellus/rekisteriportaali/portti/default.aspx>>) ja Museoviraston arkeologian osaston arkiston tutkimusraporteista. Lisäksi tietoja kohteista kerättiin Metsähallituksen Reiska- ja SutiGis-tietojärjestelmistä. SutiGis-tietojärjestelmästä kohteita haettiin kuviokortin luonto-välilehdelle merkittyjen koodien avulla ja sanahakuna kuviokortin huomiokentästä. Lähdeaineistona käytettiin myös peruskarttoja, vanhoja metsätalouskarttoja ja suunnistuskarttoja. Tietoa kohteista löytyi paikallishistorioista ja yleisistä historiateoksista. Kohteita pyrittiin löytämään myös paikannimistön avulla. Ehkäpä tärkein tietolähde olivat kuitenkin haastattelut. Kenttätyökauden aluksi haastateltiin Jyväskylän toimiston henkilökuntaa ja eläkkeellä olevia työntekijöitä. Töiden edetessä haastatteluja järjestettiin Karstulan, Oriveden ja Viitasaaren toimistoissa sekä Tuomarniemen metsäoppilaitoksessa. Yksityishenkilöitä käytiin tapaamassa Korpilahdella, Joutsassa, Mänttä-Vilppulassa, Kuhmoisissa ja Saarijärvellä. Yhteensä haastateltuja ihmisiä oli 27 kappaletta. Vihjeitä kohteista ilmoitettiin myös puhelimitse ja sähköpostilla.

Haastatellut henkilöt olivat: Jari Sirviö, Mikko Kuitunen, Tuomo Väливаara, Tenho Mäkinen, Juha Järvelä, Reijo Kaura-aho, Jouko Toivakka, Seppo Virta, Kari Lahtinen, Markku Kalliojärvi, Martti Pekkanen, Marko Peränen, Rami Mäkelä, Pentti Pekkanen, Pekka Kaistinen, Juha Ahonen, Taito Salo, Risto Pynnönen, Tenho Norojärvi, Teppo Kalliojärvi, Eero Matikainen, Kalervo Järvenpää, Hannu Humalamäki, Tapani Tasanen, Markku Palonen ja Asko Piispanen.

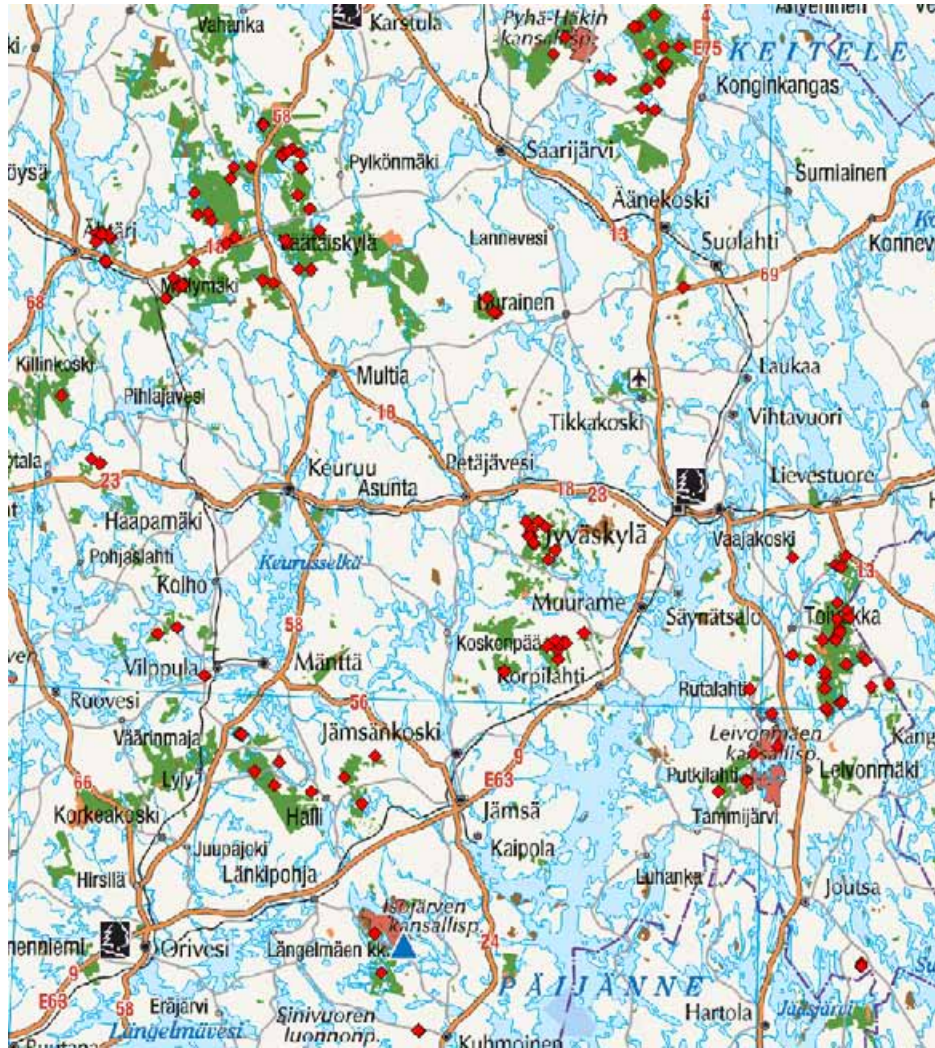
Kenttätyöt

Inventoinnissa pyrittiin käymään läpi haastatteluissa ilmoitetut kohteet. Tiedot kohteen sijainnista vaihtelivat hyvin tarkoista kuvauksista epämääräisempään tietoon. Toinen tärkeä pyrkimys oli saada tarkat koordinaatit SutiGis -tietokannassa ilmoitetuille kohteille, joiden sijainti oli usein ilmoitettu vain metsäkuvion tarkkuudella. Reiska-tietokannassa ja muinaisjäännösrekisterissä olevat kohteet käytiin tarkastamassa. Uusia kohteita pyrittiin etsimään tarkastettavien kohteiden ympäristöstä ja kartan perusteella otollisilta alueilta. Alueita, joilla ei todennäköisesti voi olla kulttuuriperintökohteita, pyrittiin rajaamaan pois.

Kohteet paikannettiin Panasonic CF-U1 maastotietokoneeseen liitetyllä GPS-laitteella ja merkittiin MapInfo-ohjelmalla avattuun taustakartta-aineistoon. Kohteesta kirjoitettiin kuvaus maastotietokoneen lomakkeelle ja kohde valokuvattiin. GPS-paikannuksen toimiessa ajoittain epäluotettavasti, kohde merkittiin maastossa myös paperikartalle. Kenttätyön apuvälineinä käytettiin lapiota ja maakairaa.



Kartta 1. Inventointialueen sijoittuminen Suomeen,



Kartta 2. Inventointialueen tarkempi kartta

2 Inventointialueen maisema, luonto sekä maa- ja kallioperä

Maa- ja kallioperä

Tutkimusalue kuuluu syväkivialueeseen. Sen kallioperä muodostuu graniiteista, grandioriiteista ja kvartsidioriiteista. Tutkimusalueen eteläosan halki kulkevat Svekofennidien poimuvuoriston jäänteet, jotka muodostuvat kiillegneissistä. (Halinen & Itkonen 2009: 17)

Keski-Suomen eteläosa ulottuu liuskejaksoon. Myös Keski-Suomen pohjoisosissa on liuskevyöhykkeitä. Kuhmoisissa, Jämsässä, Luhangassa ja Joutsassa esiintyy gneissejä. (Saari 1999:12). Ähtärin länsi- ja pohjoisosissa on liusketta ja paikallisesti esiintyy oliviinidiabaasia ja unakiittia. (Jaakkola 2009: 14)

Keski-Suomen alueella kallioperä on rikkoutunut voimakkaasti ja murroslinjoja kulkee eri suuntiin. Murroksia reunustavat jylhät kalliiojyrkänteet. Jäätikön kulutus on syventänyt jäänliikkeen

suuntaisia murroslaaksoja synnyttäen syviä rotkolaaksoja esimerkiksi Saarijärvelle, Keuruulle, Laukaaseen, Leivonmäelle ja Jämsään. (Saari 1999: 13-14)

Keski-Suomessa on paljon harjumaisemaa. Suurimmat harjumuodostelmat ovat Joutsan-Rutalahden-Toivakan, Laukaan-Sumiaisten-Konginkankaan-Kannonkosken ja Laukaan-Parantalan-Saarijärven-Kyyjärven jaksot. Nämä ovat ns. saumamuodostelmia, jotka ovat syntyneet mannerjäätikön sulaessa kahden jääkielekevirran väliin. Kielekevirit ovat synnyttäneet harjuja myös Keuruun ja Jämsänkosken alueille. (Saari 1999:20) Multian pitäjän luoteisosasta kulkee harjuja hietikkoalue Saarijärven Pylkönmäelle. (Söyrinki 1989:26) Vähäharjuisia ns. passiivisen jään alueita on Kuhmoisten, Jämsän, Luhangan ja Jyväskylän Korpilahden alueella. (Saari 1999: 20)

Keski-Suomen kallioperää peittää moreeni. Savisia alueita on vähän ja esimerkiksi hiesu on maalajina yleisempää. (Saari 1999:20) Jään kulun suuntaisia moreeniharjanteita eli drumliineja esiintyy tutkimusalueella erityisesti Toivakan ja Äänekosken alueella. (Saari 1999: 15) Pohjoisempana Saarijärven alueella esiintyy myös laajalti lajittunutta kivennäismaata. Suurin osa siitä on hiekkaa. Soita Keski-Suomessa on ollut vähän. Niistä 40% on syntynyt heti maan vapauduttua mannerjäädästä ja vedestä. (Saari 1999: 18)

Vesistöhistoria

Jäätikkö perääntyi valtaosasta Keski-Suomea noin 9600 vuotta sitten. Paikallinen jääjärvi sijaitsi Keuruun, Saarijärven ja Äänekosken alueilla. Jämsän - Laukaan alueella oli jäätikkölahti, jonka reuna kulki Toivakan kunnan poikki. Korkein ranta -termillä tarkoitetaan vedenpinnan korkeinta tasoa, joka alueella vallitsi jäätikön peräännyttyä. Koska Jyväskylän alue vapautui jääpeitteestä aikaisemmin kuin Saarijärven alue, on korkeimman rannan ikä vanhempi Jyväskylässä kuin Saarijärvellä. Korkein ranta on esimerkiksi Muuramen alueella ollut 140 metriä mpy ja Ähtärissä 180 mpy. Korkein ranta on osa Yoldia-vaihetta. (Ristaniemi 1985: 8-9)

Supra-akvaattisia eli jääkauden korkeimman rannan yläpuolelle jääneitä alueita Keski-Suomessa on Jyväskylän Korpilahden, Petäjäveden, Joutsan Leivonmäen, Uuraisten, Multian ja Saarijärven Pylkönmäen alueilla (Saari 1999: 16). Pohjanmaan puolella Ähtärissä on myös supra-akvaattisia alueita.

Vedenpinta laski jäiden peräännyttyä nopeasti, kunnes alkoi ns. Ancyclus-transgressio, joka hidasti merkittävästi vedenpinnan laskua. Ancyclus-vaiheeseen liittyvät muinaisrannat ovat Keski-Suomessa harvinaisia. Jämsän alueella Ancyclus-rajan korkeus on noin 120 metriä mpy ja Pihtiputaalla noin 170 metriä mpy. Päijänne kuroutui Ancyclus-järvestä noin 7000 eKr, kun Viitasaaren Kärnäkosken kynnys nousi vedenpinnan yläpuolelle. Tämän jälkeen alkoi Muinais-Päijänteiden transgressio-vaihe. Vedenpinta nousi Jyväskylän alueella 3000 vuoden aikana 13 metriä. Muinais-Päijänne oli korkeimmillaan noin 6000 vuotta sitten. Tähän aikaan sijoittuvat Keski-Suomen parhaiten kehittyneimmät muinaisrannat. Muinais-Päijänteiden rantataso on Kuhmoisissa 94 metriä mpy, Toivakassa 98 m mpy ja Äänekoskella 106-108 metriä mpy. (Ristaniemi 1985: 10-12, 25-26; 1987: 3)

Luonnonolot

Tutkimusalueen itäosa kuuluu Järvi-Suomeen. Maisema on vaihtelevaa ja metsät ovat pääosin tuoreita kankaita. Vesistöt kuuluvat Suur-Päijänteiden vesistöalueeseen. Päijänteiden ympäristössä soita on vähän. Joutsaan kuuluvan Leivonmäen Haapasuo on poikkeuksellisen suuri.

Tutkimusalueen länsiosa: Jämsä, Mänttä-Vilppula, Keuruu, Multia, Petäjävesi, Saarijärvi ja Ähtäri kuuluvat Suomenselän vedenjakaja-alueeseen. Alueen vedet valuvat Perämereen. Alueelle ovat tyypillisiä karut mäntykankaat ja suot. Ähtärin alueella Pohjanmaan lakeus muuttuu Keski-Suomen mäkimaaisemiin. Metsät hallitsevat maisemaa ja peltoja on niukasti. Ähtärissä on runsaasti vesistöä. Vedet kuuluvat pääosin Kokemäenjoen vesistön Ähtärin reittiin (Jaakkola 2009: 12-13, 15).

Kaskeaminen on ollut runsasta Ähtärin, Keuruun ja Multian alueella. Keuruu oli kuuluisa viljapitäjä, josta vietiin ruista Pohjanmaalle. Kaskeaminen on edistänyt männiköiden kasvua muiden puiden kustannuksella. (Söyrinki 1989: 38–41)

Valtakunnallisesti merkittäviä maisema-alueita inventoitavissa kunnissa ovat Jämsän-Kuhmoisten alueelle sijoittuva Hassin – Kotakosken maisema-alue kylämiljöineen ja vuonomaisine vesireitteineen, Korpilahden Putkilahden jylhät maisemat, Saarijärven reitin kulttuurimaisemat ja Ähtärin reitin kulttuurimaisemat (www.ymparisto.fi).

Keski-Suomessa esiintyviä perinnebiotooppeja ovat hakamaat, metsälaitumet, kaskimetsät, kivennäismaaniityt ja rantaniityt. Metsähallituksen mailla sijaitsevat perinnebiotooppikohteet ovat pääosin kansallispuistoissa tai Natura 2000 –alueella. (Mussaari 2007: 9, 15)

3 Alueen tutkimushistoria

Vuonna 1880 opiskelija Adolf Leonhard Nyman aloitti muinaisesineiden keräämisen Laukaan kihlakunnassa (Laukaa, Jyväskylä, Petäjävesi, Pihtipudas, Saarijärvi, Viitasaari, Konginkangas, Sumiainen, Uurainen). Opettaja K.K. Talwinen tutki Jämsän, Kuhmoisten ja Korpilahden alueen vuonna 1881. Maisteri Ollinen keräsi esineitä Keuruulta ja Multiasta vuonna 1890. Joutsan, Luhangan ja Leivonmäen tutkimuksista vastasi opiskelija Torsten Boisman vuonna 1893. (Kumpulainen & Vilkuna 2007: 15–16)

Varhaisia arkeologisia kaivauksia tehtiin Muurasjärven Vuohojärvellä vuonna 1900 ja Jyväskylän Porosaassa, jossa Julius Ailio tutki lapinraunion vuonna 1912. Hjalmar Appelgren-Kivalo tutki rautakautta Saarijärven Multapakanniemessä vuonna 1914. Merkittäviä tutkimuksia tehtiin myös Kuhmoisten linnavuorella, Jämsän Pälämäessä ja Keuruun Suojoella. Aarne Äyräpää kirjoitti Keski-Suomen ensimmäisen esihistoriasta kertovan teoksen 1935. (Kumpulainen & Vilkuna 2007: 17)

1960-luvulla Keski-Suomea inventoitiin ahkerasti. Inventointeja tehtiin aikaisemmin huomiotta jääneillä alueilla lisää erityisesti 1980-luvulla. Keski-Suomen alueella tehtiin tällöin myös tutkimusprojekteja ja alueen vesistöhistoriaa selvitettiin. 1990-luvun alusta lähtien Timo Jussila on tehnyt Keski-Suomen alueella lukuisia inventointeja. Keski-Suomen museo on perustamisestaan lähtien (1931) tehnyt aktiivista työtä inventointien ja kaivausten kautta. Historialliseen aikaan on kiinnitetty viime vuosina enemmän huomiota. Summassaaren kivikautinen kylä on tuonut esihistoriaa tunnetuksi myös tavalliselle kansalle.

Vanhimmat kivikautiset asuinpaikat Keski-Suomessa tunnetaan Saarijärveltä, Laukaasta ja Petäjävedeltä. Keski-Suomessa on runsaasti kivikautisia asuinpaikkoja. Lisäksi Laukaan Hartikasta on löytynyt kivikautinen punamultakalmisto. Kalliomaalauksia tunnetaan ainakin Laukaasta, Luhangasta, Joutsasta, Jyväskylästä ja Kuhmoisista. Kivikautisista reenjalaksista suuri osa on löytynyt keskisuomalaisista soista. Laukaalta ja Konginkankaalta on myös löytynyt kivikautisia muinaismeloja.

Kaskeaminen levisi Keski-Suomeen kivikauden lopulla. Pronssikautisen asutuksen merkit ovat Keski-Suomessa vähäisiä. Laukaasta on löytynyt kuitenkin pronssinen Seiman-tyyppin kirveenterä. Pronssi- ja rautakaudelta tunnetaan lukuisia röykkiöitä, joille ovat tyypillistä vähäiset luu- ja esinelöydöt. Keski-Suomen alueelta löydettyt sukset ajoittuvat pronssi- ja rautakaudelle. Keuruun Suojoelta löydettyt veneiden osat ajoittuvat 1300-1500-luvuille. Rautakautisia asuinpaikkoja, hautoja ja löytöpaikkoja sijaitsee erityisesti Jämsän ja Kuhmoisten alueella. Yksi rikkaimpia polttokalmistoja on tutkittu Hiidenmäellä Jämsän keskustan tuntumassa. Kuhmoisten linnavuori on ollut merkittävä paikka keskiajan alussa.

Tämänhetkisten käsitysten mukaan kiinteä asutus on levinnyt Keski-Suomen keski- ja pohjoisosiin 1500-luvulta lähtien. Alueella oli ollut tähän asti hämäläisten ja savolaisten erämaita. Maanomistukseen liittyvät kiistat jatkuivat kuitenkin pitkän aikaa. Nälkävuodet ja sodat verottivat Keski-Suomessakin väestön lukumäärää.

Sotahistoriallisia kohteita Keski-Suomessa on nuijasodan, Suuren Pohjansodan, Suomen sodan ja maailmansotien ajalta. Vaasa-Pietari –maantie kulkee Keski-Suomen halki ja sen vuoksi Ähtärin, Multian ja Saarijärven alueelta löytyy 1910-luvulla venäläisten rakennuttamia puolustusvarustuksia. Keski-Suomen kautta kulkee myös UNESCO:n maailmanperintökohteeksi hyväksytty Struven kolmiomittausketju. Sen pisteitä on Keski-Suomessa 14 kappaletta. Tutkimusalueella niitä on Kuhmoisten, Jämsän, Jyväskylän, Toivakan, Laukaan ja Äänekosken kunnissa, mutta yksikään niistä ei sijaitse Metsähallituksen metsätalousalueella.

Joutsasta tunnetaan melko paljon kivikautisia asuin- ja löytöpaikkoja. Myöhemmältä esihistorialliselta ajalta tunnetaan muutama lapinraunio ja irtolöytöjä. Inventointitilanne on hyvä. Naapurikunnasta Luhangasta tunnetaan myös paljon kivikautisia asuinpaikkoja, mutta ei lainkaan pronssi- tai rautakautisia kiinteitä muinaisjäännöksiä.

Jyväskylän kiinteät muinaisjäännökset levittyvät tasaisesti eri puolille kuntaa vesireittien ääreen. Kivikautisia asuinpaikkoja tunnetaan eniten. Rautakautisia rökkiöitä tunnetaan Korpilahdelta ja Oravaasaaresta. Historiallisen ajan kohteita on merkitty muinaisjäänösrekisteriin monipuolisesti. Tutkimusalueen eri kunnista Jämsästä tunnetaan eniten kiinteitä muinaisjäännöksiä. Poikkeuksellisesti myös rautakautisia kohteita tunnetaan runsaasti. Jämsänjoen varteen sijoittuu kalmistoja ja Jämsänkosken keskustassa sijaitsee linnamäki. Jämsässä on tehty paljon arkeologisia kaivaustutkimuksia ja paikalliset arkeologianharrastajat ovat löytäneet metallipaljastimilla runsaasti esineistöä.

Keuruulta on löytynyt runsaasti kivikautisia asuinpaikkoja. Rautakautisia irtolöytöjä tunnetaan muutamia ja yksi kiinteä muinaisjäänös voi ajoittua rautakautteen. Historiallisen ajan liistekatiskoja on löydetty kaksi kappaletta.

Kuhmoisissa on Jämsän tavoin runsaasti rautakautisia kohteita. Suurin osa kohteista on esineiden löytöpaikkoja, mutta hautapaikkojakin tunnetaan muutama. Joitakin historiallisen ajan kohteita on huomioitu Keski-Suomen museon inventoinnissa 2000-luvulla.

Laukaassa esihistoriallisia kohteita tunnetaan myös eniten vesireittien varsilta. Kivikautisia asuinpaikkoja esiintyy erityisesti harjualueilla. Erityisiä kohdekeskittymiä on Kapeenkosken ja Tarvaalankosken kohdilla. Tarvaalankoskella sijaitsee kivikautisia asuinpaikkoja ja kalmisto. Varhaismetallikautisen ajan asuinpaikkoja tunnetaan joitakin.

Multialta tunnetaan muutamia kivikautisia asuinpaikkoja ja kivistörökiöitä. Ropottikankaalla on venäläisten rakennuttamia puolustusrakennelmia 1910-luvulta.

Muuramen kivikautiset asuinpaikat sijoittuvat pääosin Muuratjärven rannoille. Muuramenkankaalta muinaisrantaterassilta on löydetty pyyntikuoppia.

Mänttä-Vilppulasta tunnetaan paljon kivikautisia asuinpaikkoja. Rautakaudelta tunnetaan vain yksi lapinraunio ja irtolöytö. Historiallista aikaa on inventoitu jonkin verran. Suurin osa historiallisen ajan kohteista on kivistörökiöitä. Kolhosta tunnetaan tervatehtaan paikka. Sisällissodan aikaan Vilppulassa käytiin punaisten ja valkoisten välinen taistelu.

Petäjäveden tunnetut kivikautiset asuinpaikat sijoittuvat keskustan läheisyyteen ja Kintauden tienoille. Kintaudesta on myös inventoitu historiallisen ajan kohteita. Varmoja pronssi- tai rautakautisia kiinteitä muinaisjäännöksiä ei ole löydetty. Tuorein laajempi inventointi kunnasta on vuodelta 2006.

Saarijärveltä tunnetaan 60 esihistoriallista asuinpaikkaa; pääosa näistä on kivikautisia. Kuntaa on inventoitu runsaasti. 2000-luvun alussa Timo Jussila on löytänyt lukuisia kohteita. Kaivaustutkimuksia on tehty mm. Summassaarella, mutta suhteessa tunnettujen asuinpaikkojen määrään, kaivauksia on ollut kunnassa melko vähän. Saarijärveltä tunnetaan myös pyyntikuoppia ja pronssi- ja rautakautisiksi ajoitettuja kivistörökiöitä. Historialliselta ajalta

muinaisjäännösrekisterissä on mm. asuinpaikkoja, terva- ja miiluhautoja. Saarijärvellä on taisteltu mm. nuijasodan ja Suomen sodan aikana. Saarijärvellä on myös 1910-luvulla venäläisten rakennuttamia puolustuslinnoituksia.

Toivakassa kivikautiset asuinpaikat ovat sijoittuneet keskustan ohi kulkevan vesireitin varteen. Pyyntikuoppia tunnetaan kahdesta kohteesta. Ainoa kivikauden jälkeiseen esihistorialliseen aikaan sijoittuva löytö on suksen keulakappale. Arkeologiset tutkimukset kunnassa ovat olleet melko vähäisiä.

Uuraisista tunnetaan seitsemän kivikautista asuinpaikkaa ja historiallisen ajan kohteita. Kesän 2010 myrskyt aiheuttivat siellä muinaisjäännöksille pahaa tuhoa.

Äänekoskella esihistorialliset kohteet sijoittuvat luode-kaakko –suuntaisena nauhana päävesistöreitillä varrelle. Pronssi- ja rautakautta edustavat lapinrauniot ja yksittäiset irtolöydöt. Koiviston vanhan kylätien varrella on useita arvokkaita kulttuurihistoriallisia kohteita. Ns. Venäläiskivi on muistona Suomen sodan aikaisesta Koiviston kahakasta ja vanhan kulkutautisairaalan rakennuksen pohja on vielä nähtävissä. Suomen sodan aikaisia kohteita on muuallakin Äänekoskella runsaasti. Hiilimiiluja on Äänekoskella jonkin verran ja esimerkiksi Lintulahden rannalla on ollut tervatehdas.

Ähtäristä tunnetaan kivikautisia asuinpaikkoja vain 11 kappaletta. Pronssi- ja rautakauden kiinteitä muinaisjäännöksiä Ähtäristä ei ole löydetty lainkaan. Ähtärissä on kuitenkin linnavuorena tunnettu mäki. Merkittävä muinaisjäännösryhmä Ähtärissä ovat lukuisat ensimmäisen maailmansodan aikaiset puolustusvarustukset. Arkeologinen inventointitilanne kunnassa on heikko ja kohteiden vähäisyys johtunee siitä.

4 Tulosten tarkastelu ja johtopäätökset

Tunnettuja muinaisjäännöksiä tutkimusalueella oli ennen inventoinnin aloittamista 15 kappaletta. Yhdessä niistä, Jämsän Rotkojärvellä, ei oltu tehty aikaisempaa tarkastusta. Alueen esihistoriallisista asuinpaikoista Jyväskylän Hiekkahautaa ja Mänttä-Vilppulan Kirkkosalmelukuun ottamatta kaikki kohteet ovat Timo Jussilan löytämiä. Hannu Poutiainen oli mukana yhdessä inventoinnissa. Yhdelläkään asuinpaikoista ei ole tehty kaivaustutkimuksia. Tarkistetuille asuinpaikoille ehdotetaan seuraavanlaisia muutoksia: Mänttä-Vilppulan Kirkkosalmen aluerajausta ehdotetaan muutettavaksi uusien löytöjen perusteella. Jyväskylän Ohensaaren muinaisjäännösrekisteriin syötetyt koordinaatit todettiin virheellisiksi ja ehdotetaan korjattaviksi. Asiasta otettiin välittömästi yhteyttä Museovirastoon ja koordinaatit on jo korjattu. Ähtärin Hauinniemen kivikautisen asuinpaikan koordinaatti osoitti kartalla veteen, joten sitä on hieman siirretty maan puolelle. Kivikautisia asuinpaikkoja tunnetaan eniten vesistöjen ääreltä. Tällaisia paikkoja on kivikaudella selvästikin suosittu, mutta tilanteeseen vaikuttaa varmasti myös se, että arkeologit etsivät kivikautisia asuinpaikkoja useimmiten juuri tällaisilta paikoilta. Jyväskylän Korpilahden Hiekkahaudan asuinpaikka on tästä kaavasta poikkeava kohde. Se ei ole ns. rantasidonomainen asuinpaikka.

Muinaisjäännösrekisteriin ehdotetaan yli sadan vuoden ikäisiksi oletetut kohteet tai ensimmäiseen maailmansotaan liittyvät sotahistorialliset kohteet. Tällaisia kohteita löydettiin 46 kappaletta. Näistä yksi kohde on kivikautinen asuinpaikka. Kaksi kohdetta on historiallisia rajamerkkejä, kaksi kohdetta sotahistoriallisia kohteita, yksi kohde on historiallinen muistomerkki ja 39 kohdetta yli sadan vuoden ikäiseksi oletettuja tervahautoja ja hiilimiiluja. Lisäksi rekisteriin liitettäväksi ehdotetaan Saarijärven Pyhäkankaan karsikkoa. Se on yksi Suomen parhaiten säilyneistä karsikoista, jota ei jostain syystä ole aikaisemmin liitetty muinaisjäännösrekisteriin.

Kohteet arvotetaan muinaisjäännösrekisterin luokkaan kaksi, mikä tarkoittaa sitä, että kohteella edellytetään lisätutkimuksia. Kohteiden arvottamisesta ollaan Suomessa tällä hetkellä vähitellen luopumassa. Muinaisjäännöksiksi ehdotettujen kohteiden status vahvistetaan Museovirastossa, mutta kohteet ovat kuitenkin välittömästi löytöhetkestä eteenpäin suojeltuja. Suojelu ei estä metsänhoidollisia toimenpiteitä kuviolla. Muinaisjäännöskohteen rakenteita ei kuitenkaan saa rikkoa, eikä sen päältä saa ajaa metsätyökoneella. Maaperän muokkaus kohteella on täten kielletty. Muinaisjäännöksen päältä on hyvä poistaa puusto, etteivät puut kaatuessaan riko muinaisjäännöksen rakenteita.

Muita kulttuuriperintökohteita löytyi 85 kappaletta. Suurin osa on asutukseen liittyviä raunioita. Uittorakenteita löydettiin kahdesta kohteesta. Kahdessa kohteessa oli vanha myllyn paikka. Merkkipuita ja muistohakkauksia löydettiin neljä kappaletta. Peltoröykkiöitä löytyi lukuisesta kohteesta. Niitä sisältyy usein myös vanhojen asuinpaikkojen rakenteisiin. Jyväskylän Syvän Kotajärven, Keuruun Kangaslamminkankaan ja Ähtärin Miilukankaan hiilimiilut tiedetään alle sadan vuoden ikäisiksi.

Kohteita, jonne päädyttiin ensisijaisesti haastattelun tai suullisen tiedon kautta on 70 kappaletta. Kohteita, jonne päädyttiin ensisijaisesti SutiGis-tiedon perusteella, on 32 kappaletta. Uusia kohteita on 12 kappaletta. Karttamerkinän kautta löydettiin 18 kohdetta. Muinaisjäännösrekisteristä saatiin tiedot kolmestatoista kohteesta.

Haastattelutietojen luotettavuus oli yleisesti ottaen hyvä. Osa tiedoista perustui kuitenkin hatariin muistikuviiin ja tällaisista kohteista ei useinkaan löydetty mitään. Useat haastateltavat totesivat kenttätyökauden aikana, että inventointi tehdään liian myöhään, sillä ne jotka asioista vielä tiesivät, ovat vasta kuolleet. Tämä on varmaankin inhimillinen tapa ajatella, tosin on mahdollista, että aikaisemmin ihmiset olivat tietoisempia ympäristönsä historiasta kuin nykyään.

Suojeltuja rakennuksia tutkimusalueella ovat Ähtärin Miilumaja ja Joutsan Juhanalan kruununmetsätorppa piharakennuksineen. Toivakan Huhtapuron kämpän kokonaisuus on rakennusinventoinnissa arvioitu arvokkaaksi. Myös Jyväskylän Korpilahden Heinäsuon kämpä on tärkeää rakennusperintöä.

Joutsa

Joutsan alueella Metsähallituksen hallinnoimaa metsätalous-alueetta on 5768 ha. Kunnan kohteet inventoitiin lähes täysin kesäkuun aikana, jolloin Jari Sirviö oli inventointitiimissä ja opasti ennestään tuntemilleen kohteille. Vihjeitä Joutsan alueelta saatiin lisäksi Jyväskylän toimistolta ja Jouko Toivakalta. Tutkimusalueella ei ollut ennestään tunnettuja muinaisjäännösrekisterin kohteita. Uusiksi kohteiksi ehdotetaan Leivonmäen Kivisuolla sijaitsevaa Kuolukiveä, joka on eräänlainen karsikkokivi, ja yli satavuotiaiksi oletettuja tervahautoja. Joutsassa tarkastettiin autioituneita tiloja mm. Hakosmäessä, Rimmissä ja Töyrylässä. Juhanalan kruununmetsätorpan pihapiiristä dokumentoitiin peltoröykkiöitä, kiviaitaa ja kellarikuoppa. Riimestä otettiin valokuvia, jotka liitettiin Reiskaan. Riuttalassa tarkastettiin rajamerkkejä ja Parosesta löydettiin rakennusten jäänteiden lisäksi tuulimyllyn pohja. Kivisuon alueella on oma historiansa. Kivijärvi kuivatettiin pumppuputkien avulla ja suolla oli turveteollisuutta. Pumppuputkien linjat olivat yhä maastossa havaittavissa. Joutsassa tutkittiin myös jonkin verran maastoltaan lupaavia alueita perinteisin inventointimenetelmin

Jyväskylä

Jyväskylän alueella Metsähallituksen hallinnoimaa metsätalous-alueetta on 7336 ha. Suurin osa tästä sijaitsee entisen Korpilahden kunnan alueella. Korpilahden alueelta tietoa saatiin Jyväskylän toimistossa haastateltujen työntekijöiden lisäksi Reijo Kaura-aholta, Taito Salolta ja Eero Matikaiselta. Alueen ainoa kivikautinen asuinpaikka, Hiekkahauta, käytiin tarkastamassa. Paikalla

havaittiin kvartsi-iskoksia tien pinnalla. Ohensaareen oli merkitty kivikautinen asuinpaikka, joka käytiin tarkastamassa. Paikka todettiin epäsopivaksi asuinpaikalle ja puhelimitse saatiin selvitettyä, että kohteen koordinaattitiedot olivat virheelliset. Kohde ei sijaitse Metsähallituksen maalla.

Korpilahdella tarkastettiin myös viisi tervahautakohdetta, joita ehdotetaan muinaisjäännösrekisteriin. Lisäksi tarkastettiin 13 kulttuuriperintökohdetta. Korpilahdella on useita vanhoja tiloja, jotka on myyty siemenviljelmiksi 1960-luvun lopulla. Tällaisia ovat Taito Salon muistikuvan mukaan esimerkiksi Ristivehmas, Nättälä, Pikkula, Syrjälä, Heinämäki, Kalliomäki, Riihelä, Napsala ja Pihlaissuo. Osa näistä tiloista on myöhemmin ostettu valtiolta takaisin. Kauppoja tekivät Metsähallituksen leivissä Patrikainen ja Saarikivi.

1940-luvulla alueella oli ns. suurajot. Puuta ajoi yhteensä toista sataa hevosta ja miehiä oli tullut töihin pitkin Pohjanmaalta ja Ikaalisista saakka. Miehet hevosineen majoitettiin paikallisiin taloihin. Heinäsuon takana oli ns. Ison kuusen asema, jossa tukinajajat joivat kahvia ja söivät sekä vaihtoivat muistelmiaan.

Heinäsuolle rakennettiin kämpä, jossa toimi metsänvartijana Uukuniemeltä tullut Veikko Berg. Muonitusta hoiti hänen vaimonsa Liisa Berg. Heinäsuon kämpällä asui pisimpään metsuri Veikko Rytkönen.

Inventoinnin yhteydessä Ristivehmaan ja Nättälän tilojen raunioita käytiin dokumentoimassa. Pikkulasta tarkastettiin siemenviljelmän kääntöpaikan keskelle jäänyt riiehen kiuas. Syrjälän tilalta löydettiin ruusupensaita ja viinimarjapensaita, mutta ei enää minkäänlaisia rakennusten jäänteitä. Heinämäen tilalta löydettiin rakennuksen kulmakivi, ulkovessa ja riiehen pohja.

Muita vanhoja raunioituneita asuinpaikkoja olivat Mykyläoja ja Roppasuo. Kulperin talosta saatiin useita vihjeitä, mutta metsästä onnistuttiin löytämään vain yksi hirsi. Kokkilassa olisi SutiGis-järjestelmän tietojen mukaan pitänyt olla ”muinainen kalmisto”. Paikalta löydettiin pieniä kiviröykkiöitä, mutta alue oli niin vesakkoinen, että havaintojen tekeminen oli lähes mahdotonta. Korpilahdelta löydettiin muistokivi, joka oli hakattu paikalla kuolleen työtoverin muistoksi ja korsu, jossa ilmeisesti Sarvelan talosta oli paettu jatkosodan väenottoja. Haastatteluissa tuli esille toinenkin käpykaartilaisten korsu Korpilahdelta, mutta se ei sijainnut Metsähallituksen maalla. Tasaisen kankaan alueelta löydettiin useita tervahautoja ja hiilimiiluja. Miiluja käytiin katsomassa Unto Tikkasen kanssa, joka kertoi 1940-luvulla paikalla tapahtuneen työn vaiheista ja näytti vanhoja valokuvia paikalta. Tasaisen kankaan alueella on lukuisia tervahautoja, joita ei ehditty käydä tarkistamassa. Niiden paikat on merkitty paikalliseen suunnistuskarttaan.

Asumuksia etsittiin vihjeiden perusteella Pihlaisesta, Pirttimäestä, Loilanmäestä ja Kalliomäestä, mitään kuitenkaan löytämättä. Myös kolmionmittaustorni ja tarinapaikka, jossa olisi pitänyt olla venäläisten ruumiita, jäivät paikantamatta. Kolmionmittaustornin ilmoitettu sijainti oli ilmeisesti väärä.

Jämsä

Jämsän alueella Metsähallituksen hallinnoimaa metsätalous-alueita on 9933 ha. Suurin osa tästä maasta sijaitsee entisen Kuoreveden kunnan alueella, joka on kuntaliitoksessa siirtynyt osaksi Jämsää. Jämsän alueelta saatiin tietoa Tenho Norojärveltä, jota käytiin haastattelemassa Mänttä-Vilppulassa. Muita vihjeitä saatiin Oriveden toimistolta Markku Kalliojärveltä. Jämsästä tarkastettiin yksi tervahauta, vanhan tornin jäänteitä, kolme kohdetta, jossa oli rakennuksen jäännöksiä, yksi metsään kaivettu eläinten juottoallas ja lato. Liesin kämpällä ja Riihimäen tilalla käytiin valokuvaamassa rakennukset, vaikka ne ovatkin Villin Pohjolan omistuksessa.

Muinaisjäännösrekisteriin oli merkitty Rotkojärven keskiaikainen rajamerkki, jota ei oltu käyty tarkastamassa. Ensimmäisellä käynnillä kohdetta, kiveen hakattua ristiä, ei löytynyt ja sen sijaintia pyrittiin selvittämään historiakirjoista ja paikallisilta ihmisiltä. Paikalle sovittiin tapaaminen

viereisen tilan isännän Kimmo Keskisen ja Jämsän Seutu –lehden toimittajan kanssa. Ristin löysi lopulta lehden toimittaja Ilkka Palmu, joka teki aiheesta myös vauhdikkaan jutun.

Jämsässä käytiin etsimässä myös kiviröykkiöitä Vähä-Särkisessä, pontikkapannuja Pontikkaojalla, myllyn paikkaa Myllyojalla, potaskanvalmistuspaikkaa Iso-Liesijärvellä, vanhaa asutusta Iso-Kaukajärven rannalla ja rajamerkkiä Pyömyvuorella. Näitä kohteita ei kuitenkaan onnistuttu löytämään. Jämsänniemeä tutkittiin perinteisin inventointimenetelmin.

Keuruu

Keuruun alueella Metsähallituksen hallinnoimaa metsätalous-alueita on 4836 ha. Ainoa alueelta saatu vihje tuli Juha Järvelältä, joka kertoi Kangaslamminkaalla olleen vanhaa toimintaa. Paikalta löydettiin kahdeksan hiilimiilua (yksi saattaa olla tervahauta) ja kaksi pienempää kuopparakennetta. Keuruun kunnan internet-sivuilta löytyi artikkeli kohteen historiasta. Paikalla on tehty hiiltä 1940-luvun alussa Suomen armeijan tarpeeseen. Artikkelissa kerrotaan myös, että Metsähallitusta on pyydetty merkitsemään alue muistokilvellä, joka ”kertoisi tästä uurastuksesta myös jälkipolville”. Idea on kannatettava, koska kohteesta löytyy paljon tietoa, ja miiluja on vaikeaa tunnistaa maastosta, ellei tiedä etsiä niitä. Alue inventoitiin myös laajemmin ja metsäautoteiden varsilla oli lukuisia hiekanottokuoppia.

SutiGis:in tietojen perusteella käytiin tarkastamassa myös Hiekkarannan vanhan tilan rauniot ja Killinkosken suunnalla sijainnut tervahauta. Keuruulta etsittiin myös Riiahiaution tilan raunioita, mutta niitä ei onnistuttu paikantamaan. Tervahaudanmäeltä ja Kankimäeltä etsittiin tervahautoja, mutta ahkerasta etsimisestä huolimatta niitä ei löytynyt. Keuruulla metsätalousalueella on varikkoalue, joka on tuhonnut vanhempia ihmistoiminnan merkkejä alueella. Metsätalousalueen pinta-alaan nähden kohteita löydettiin vähän. Ajan loppumisen vuoksi inventointi Killinkosken alueella jäi hieman kesken, ja muitakin alueita esimerkiksi Keuruun keskustan lounaispuolella jäi tutkimatta.

Kuhmoinen

Kuhmoisten alueella Metsähallituksen hallinnoimaa metsätalous-alueita on 2120 ha. Tietoa alueesta kertoi eläkkeellä oleva Metsähallituksen entinen työntekijä Teppo Kalliojärvi. Kuhmoisten alueesta tietoja kysyttiin myös Oriveden toimistolla Markku Kalliojärveltä ja puhelimitse Pekka Revolta, mutta he eivät tieneet kohteita.

Teppo Kalliojärvi kertoi yleisesti Kylämän alueen historiasta. Kyläkeskuksen lähellä Sannakkolammen tuntumassa on vanhoja tervahautoja, ruotusotamiehen mökin perustukset ovat vielä näkyvissä, Huhtalan siemenviljelmällä on ollut vanha tila ja Kylmälahden kautta on uitettu tukkeja. Heretyn kämpän ja Lortikan kämpän välillä on mennyt vanha tie ja Hevoslammin tienoilla on ollut kalliosilta. Rotkoissa on poltettu viinaa ja kallionkoloissa on ollut pirtutrokarien piiloja. Suurin osa näistä kohteista sijaitsee luontopalveluiden tai yksityisen maalla. Metsätalousalueen kohteita olivat sudenkuopat Hirvilahden etelärannalla. Näitä käytiin pikaisesti etsimässä lahden itäosista. Sudenkuoppia ei havaittu, mutta yksi kuopparakenne dokumentoitiin. Hirvilahden länsiosia ei ehditty tutkia. Toinen vihje koski kämpän jäännöksiä Kylämäntien varressa Taimitarhan kohdalla. Sieltä löydettiin jälkiä mahdollisista seinälinjan perustoista. Vastakkaiselta puolelta tietä, luontopalvelujen maalta valokuvattiin vanhan rakennuksen jäännökset ja kiviaitaus.

Kuhmoisten keskustan länsipuolelta Koivumäestä käytiin tarkastamassa tervahauta ja peltoröykkiöitä.

Kylämän alueelle jäi melko paljon metsätalousaluetta, jota ei ole tutkittu. Kalliojärvi pystyi kuitenkin rajaamaan tästä pois alueita, joissa hänen mielestään ei ole kulttuuriperintökohteita.

Laukaa

Laukaan alueella Metsähallituksen hallinnoimaa metsätalous-alueita on 446 ha. Suuri osa alueesta on Lievestuoreen varikon käytössä. Haastatteluissa arvioitiin, että maankäyttö tällä alueella on tuhonnut mahdolliset vanhemmat jäljet. Aluetta ei tämän vuoksi tarkastettu. Laukaan alueen ainoa kohde on Kulopalon tervahauta.

Luhanka

Luhangan alueella Metsähallituksen hallinnoimaa metsätalous-alueita on 266 ha. Alue käytiin ajamassa läpi autolla. Autosta havaittiin muutamia tervahautoja, mutta ne rajautuivat hieman valtion maiden ulkopuolelle. Luhangasta ei löytynyt siis yhtään kohdetta.

Multia

Multian alueella Metsähallituksen hallinnoimaa metsätalous-alueita on 9624 ha. Multialla käytiin tarkastamassa kaksi kivikautista asuinpaikkaa: Iso-Palojärvi Laavu ja Iso-Palojärvi Syvälahti. Laavun asuinpaikalla havaittiin hyvälaatuisia kvartsi-iskoksia hiekalla, jotka jätettiin paikalleen. Syvälahden asuinpaikan rajaus ulottuu Metsähallituksen maalle vain marginaalisesti. Kohteen todettiin olevan ennallaan.

Multian alueen vihjeet saatiin Karstulan toimistosta. Vihjeiden perusteella tarkastettiin Niskakosken uittopadon jäänteet, jotka olivat kookkaine takonauloineen vielä melko hyvässä kunnossa. Lisäksi tarkistettiin Vanhanmyllynkankaan vanhan myllyn paikka, josta löytyi kirveellä veistettyjä puita ja mahdollisesti ihmisen latomaa kiveystä. Hännättömän kämpällä dokumentoitiin betoniperustuksia ja mahdollisia kellarikuopan jäänteitä. Internetistä löytyi kuvia Hännättömän kämpästä. Kuvien alkuperäiskappaleet sijaitsevat Luston kokoelmissa.

Multian alueelle jäi jonkin verran metsätalousaluetta, jossa ei ehditty käydä.

Muurame

Muuramen alueella Metsähallituksen hallinnoimaa metsätalous-alueita on 372 ha. Jyväskylän toimistolla todettiin, että alueella ei ole kulttuuriperintökohteita, joten paikalla ei käyty.

Mänttä-Vilppula

Mänttä-Vilppulan alueella Metsähallituksen hallinnoimaa metsätalous-alueita on 3011 ha. Tutkimusalueelta tietoja saatiin mm. Markku Kalliojärveltä ja Tenho Norojärveltä.

Mänttä-Vilppulassa tarkastettiin Kirkkosalmen kivikautinen asuinpaikka, joka sijoittuu osin Metsähallituksen maalle. Asuinpaikka on jaettu löytöjen perusteella itäiseen ja läntiseen osaan. Tarkastuksessa löydettiin kaksi kvartsi-iskosta, jotka sijaitsevat löytöalueiden väliin jäävällä alueella. Tämän perusteella ehdotetaan löytöalueiden yhdistämistä.

Vilppulassa on vuoden 1918 tapahtumiin liittyviä sotahistoriallisia rakennelmia. Niitä käytiin tarkastamassa Kirkkokankaalla, aivan Kirkkosalmen asuinpaikan pohjoispuolella. Paikalla käytiin punaisten ja valkoisten välinen taistelu, jonka punaiset hävisivät. Kirkkokankaalla on myöhemmin toiminut Vilppulan varikko ja on vaikeaa erottaa, mitkä maarakenteet ovat sodanaikaisia. Juoksuhaudat ovat melkein kadonneet kasvillisuuden alle ja kohdetta tulisi jollain tavalla maisemallisesti hoitaa. Kohdetta esitetään muinaisjäännösrekisteriin.

Vihjeiden perusteella inventoinnissa tarkastettiin Kuolemankorven tapahtumapaikka. Viereisellä Elämänmäellä toimi hermotauti- ja luonnonparantola vuosina 1906-1917. Siellä hoidossa ollut potilas Vesterinen karkasi ja surmasi Kuolemankorvessa Kalle Koivusen vuonna 1907. Paikalle on pystytetty tapahtumasta kertova kyltti.

Myös Muurimäen tilan rauniot löytyivät vihjeen perusteella. Rakennuksen pohjia ja muita rakenteita oli lukuisia.

Petäjävesi

Petäjäveden alueella Metsähallituksen hallinnoimaa metsätalous-alueita on 195 ha. Jyväskylän toimistolla ei ollut tietoa siellä sijaitsevista kohteista, joten alueella ei käyty.

Saarijärvi

Saarijärven alueella Metsähallituksen hallinnoimaa metsätalous-alueita on 13624 ha. Vihjeitä kohteista saatiin mm. Karstulan toimistolta ja Kalervo Järvenpäältä.

Aikaisemmin tunnettuja esihistoriallisia asuinpaikkoja on kuusi kappaletta ja ne käytiin tarkastamassa. Joidenkin asuinpaikkojen läheisyyteen, topografisesti lupaaville paikoille, tehtiin koepistoja, mutta mitään uutta tietoa kohteista ei saatu. Asuinpaikoilla tarkastettiin tuulenskaatoja, rikkoutuneita maanpintoja ja metsäautoteiden pintoja, mutta uusia löytöjä ei tehty.

Niemipellon talon läheisyydestä löydettiin aiemmin tuntematon kivikautinen asuinpaikka. Tien reunassa rikkoutuneen maanpinnan kohdalla oli kvartsi-iskoksia. Metsän puolella oli pienehkö pyöreä painanne. Asuinpaikka on kivikaudella ollut kapealla niemellä. Asuinpaikka rajattiin topografian perusteella tämän niemen kärkeen.

Saarijärvellä tarkastettiin Jari Sirviön ja maankäyttö- ja ympäristöpäällikön Antti Maukosen kanssa Pyhäkankaan karsikko, joka oli noussut paikallismediassa esille Metsähallituksen hakattua metsää kohteen läheisyydestä. Kohde dokumentoitiin ja sen suojelemisen käytännöistä keskusteltiin. Samalla tarkastettiin viereinen Pataman puolustusvarustus, jonka Keski-Suomen museon amanuenssi Miikka Kumpulainen on ohjeistanut suojeltavaksi. Molempia kohteita ehdotetaan lisättäväksi muinaisjäännösrekisteriin. Pataman kohteessa keskusteltiin infotaulun pystyttämisestä paikalle.

Vihjeiden perusteella tarkastettiin Suorapuron myllyn jäänteet. Kohteesta löydettiin päällekkäisiä hirsiä. Tarkastettuja rakennusten jäännöksiä olivat Raja-ahon tilan rauniot, Iso-Renkasen talon pohja ja Kalliojärven kämpän jäännökset. Iso-Karahkajärveltä dokumentoitiin tervahauta ja järven rannalta löytynyt kuopparakenne, joka voi olla korsun pohja. Järven pohjoisreuna koekuopitettiin. Viereisen järven Ruokosen pohjalta on löytynyt liistekatiskoja ja ruuhia, jotka aiotaan dokumentoida ja ajoittaa yhteistyössä eri toimijoiden (mm. Metsähallitus) rahoituksella.

Tiilikan kämpän pihapiiristä on metsäteknikko Uuno Härkönen näyttänyt aikoinaan Kalervo Järvenpääle savupirtin nurkkakivet. Näitä käytiin etsimässä, mutta varmaa sijaintipaikkaa ei löytynyt. Tiilikan kämpän läheltä valokuvattiin Luutnantin silta, joka on toiminut Suomen sodan aikaisena huoltotienä. Viereisen Majajärven ympäristö näytti potentiaaliselta maastolta kivikautiselle asutukselle ja järven pohjoispuolen hiekkakuoppa käytiin tarkastamassa. Mitään esihistorialliseen asutukseen viittaavaa ei havaittu.

Näiden kohteiden lisäksi tarkastettiin tervahautoja, maakumpu ja kuopparakenteita. Murtolammen kämpä valokuvattiin. Vihjeen mukaan Kiesimenjärven länsirannalla olisi ollut keittokuoppia, mutta näitä ei ehditty etsiä. Kallenkankaalla mahdollisesti sijainneiden rakennusten raunioita ei löydetty.

Toivakka

Toivakan alueella Metsähallituksen hallinnoimaa metsätalous-alueita on 6483 ha. Toivakka inventoitiin pääasiassa kesäkuun aikana, jolloin Jari Sirviö toimi inventointitiimissä ja opasti tiimin hyvin tuntemilleen kohteille. Huhtapuron kämpästä oli kerätty hyvät tiedot aikaisemmassa rakennusinventoinnissa, joten se vain valokuvattiin. Tervahautoja tarkastettiin kuudessa kohteessa. Toivakan ja Kangasniemen kuntien välinen Muuratvuoren historiallinen rajamerkki dokumentoitiin. Samoin Toivakan ja Joutsan välinen rajamerkki Hyttäränpyykki käytiin tarkastamassa. Molemmille ehdotetaan muinaisjäännöksen statusta. Oinasvuoren juurelta tutkittiin pontikankeittopaikka. Vookelinselältä löydettiin toinen samanlainen kohde ja peltoröykkiöitä. Töllin kirkon tarinapaikan läheltä tarkastettiin Huhtalammen uittopato, vaikka se onkin luontopalvelujen alueella.

Herrasenaholla dokumentoitiin talon rauniot ja merkkipuu. Talonraunioiden vieressä oli avoin, vettä täynnä oleva kaivo, joka olisi hyvä peittää.

Toivakan varikon alueella käytiin inventoimassa kahtena päivänä. Siellä tarkastettiin edellä mainitun Muuratvuoren rajamerkin lisäksi Kukkulan, Toivolan ja Vanhan Kaskimäen vanhat tilat ja Levälammen kämpä. Kukulasta Jari Sirviö löysi täysin hiekkaan hautautuneen kiven, johon tilalla asunut poika Raimo Askolin oli hakannut nimensä, hakkauspäivämäärän ja syntymäaikansa. Jari Sirviö tavoitti puhelimitse Raimo Askolinin veljen, jolta sai tietoja tilan vaiheista.

Toivakan Murtolahden alue käytiin inventoimassa perinteisesti. Alue oli korkeaa kalliota, josta oli hienot näkymät järvelle. Kallion päällä oli kookas siirtolohkare ja runsaasti pienempiä kiviä. Kulttuuriperintökohteita ei löydetty. Sikavuoressa kuulopuheen mukaan sijaitseva tervahauta osoittautui luonnonrakennelmaksi ja Pahka-ahon SutiGis:iin merkitty tervahauta todettiin maanottokuopaksi.

Uurainen

Uuraisten alueella Metsähallituksen hallinnoimaa metsätalous-alueita on 1230 ha. Aluetta tutkittiin jonkin verran perinteisesti inventoiden. Lupaavan näköisiä alueita siis käveltiin läpi. Uuraisilta dokumentoitiin Saarilammen rannassa ollut maja ja sen läheisyydestä löydettiin pieni lautapato. Näistä hieman pohjoiseen havaittiin rakennuksen jäännökset. Jari Sirviöltä saadun vihjeen perusteella dokumentoitiin mahdollinen nauriskuoppa.

Ähtäri

Ähtäriin alueella Metsähallituksen hallinnoimaa metsätalous-alueita on 15651 ha. Ähtäriin kohteista saatiin tietoa Karstulan toimistosta ja Tuomarniemen metsäoppilaitoksesta. Tapani Tasanen lahjoitti kaksi historiateosta ja vanhoja karttoja sekä opasti koulun alueella ja Hannu Humalamäki kierrätti kulttuuriperintökohteilla koulun ympäristössä.

Kivikautisia asuinpaikkoja tarkastettiin Ähtärissä kaksi kappaletta. Yksi tervahauta oli jo valmiiksi muinaisjäännösrekisterissä. Tämän lisäksi dokumentoitiin 10 tervahautakohdetta ja kolme hiilimiilukohdetta, joille ehdotetaan muinaisjäännösstatusta. Ähtärissä poltettiin runsaasti tervaa aina 1900-luvun alkuun asti, jolloin tervan kysyntä väheni rajusti (Jaakkola 2010: 20). Tämän perusteella useat Ähtäriin lukuisista tervahautoista ovat todennäköisesti sataa vuotta vanhempia. Poikkeuksena ovat Miilumajan yhteydessä olevat tervahauta ja hiilimiilu ovat olleet metsäoppilaitoksen opetuskäytössä vielä ainakin 1950-luvulla. Kolometsät ja potaskanpoltto olivat alkaneet vähentyä jo 1850-60-luvuilla (Riukulehto 2004: 17).

Inhan ruukki perustettiin Ähtäriin vuonna 1854. Inhassa toimi myös saha. Junarata rakennettiin ja avattiin liikenteelle vuonna 1883. Inhan asemalla lastattiin junaan puutavaraa ja rautatuotteita. Tuomarniemen metsäkoulun toiminta alkoi vuonna 1903 ja se on vaikuttanut merkittävästi ympäröivien alueiden kehitykseen.

1910-luvulla venäläiset rakennuttivat Kierinniemen juoksuautoja, joista oli suora ampumalinja rautatielle. Kohde on muinaisjäännösrekisterissä.

13.7.1933 veturin kipinästä syttyi tulipalo, joka eteni Myllymäkeä Kaijanharjulle ja Keuruun Liesijärvelle. Paloalueelle pystytetty muistomerkki Vehkakivi käytiin valokuvaamassa ja metsäpalojen havaitsemiseksi rakennetun tähystystornin jäänteet dokumentoitiin Kaijanharjulla.

Äänekoski

Äänekosken alueella Metsähallituksen hallinnoimaa metsätalous-alueita on 8606 ha. Äänekosken alueelta tietoja saatiin Viitasaaren toimistolta ja Kalervo Järvenpäältä. Vihjeitä saatiin eniten Kivetyn alueelta. Kivetyssä käytiin tarkistamassa Kivetyn kämpän pihassa olevat rauniot ja Pitkäsen, Haalinkaisen ja Mustakankaan kämppien paikat. Kaikista kohteista löytyi jonkinlaisia rakenteita. Oma kokonaisuutensa olivat Kolulan ja Koiviston vierekkäiset tilojen rauniot. Molemmista kohteista löytyi useita rakennuksen jäänteitä ja rakenteeltaan samanlaiset kaivot.

Kolulan tilan eteläpuolella sijaitseva merkkipuuta liittyy myös alueen historiaan. Koiviston tilan tuntumassa oli koeporausreikiä kalliassa. Näytteillä on tutkittu alueen potentiaalia ydinjätteen loppusijoituspaikkana. Kivetystä etsittiin toistakin merkkipuuta, mutta sen sijaan löydettiin kolottuja puita. Mahdollisesta tervahaudasta saatiin vihje, mutta osoitetulta paikalta löydettiin vain luonnollisia kuoppia.

Iisjoen varrelta tarkastettiin uittorännin jäänteitä ja sen lähistöltä etsittiin turpeenkuivatusta varten tehtyjä rakenteita niitä kuitenkaan löytämättä. Suolahden Koivistonkylällä tarkistettiin SutiGis:iin merkitty kärjäkivi-kohde. Kivikkoiseen rinteeseen sijoitettu kohde määriteltiin tarinapaikaksi. Merkinnän alkuperää yritettiin selvittää, mutta paikalla työskennelleillä henkilöillä ei ollut asiasta muistikuvia.

Allekirjoitus

Vantaa 17.12.2010

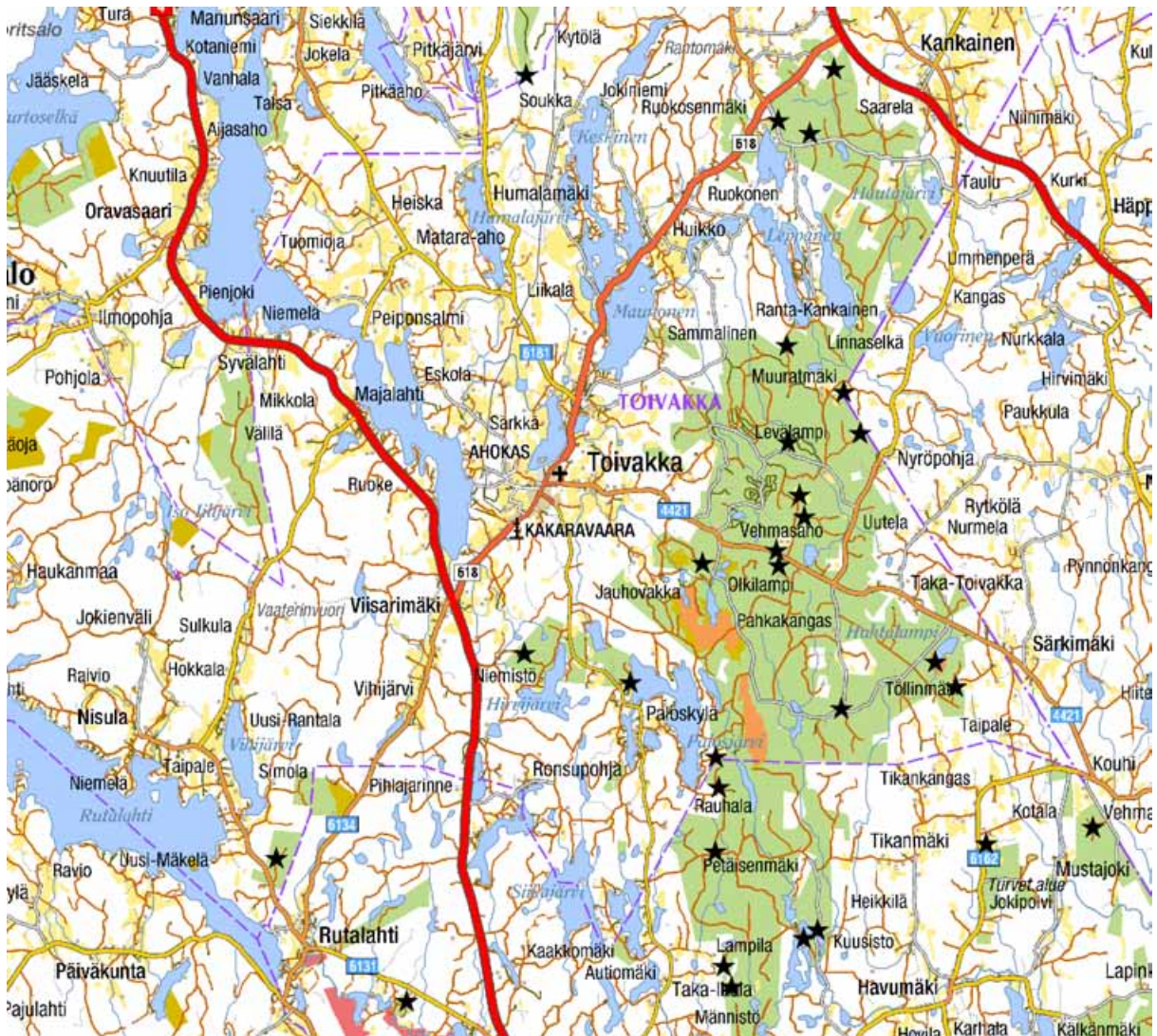
Lähteet

- Halinen, A. & Itkonen, R. 2009: Leivonmäen kansallispuiston hoito- ja käyttösuunnitelma. Metsähallituksen luonnonsuojelujulkaisuja. Sarja C 55
- Jaakkola, R. 2009. Vesiteitä kyliin ja kirkolle. Ähtärin kulttuuriympäristöohjelma. Vaasa.
- Kumpulainen, M. & Vilkuna, J. 2007: Prehistory and medieval times in Central Finland – The Provincial Antiquities Project. – IV Mittnordiska Arkeologidagar. Saarijärvi 14.–16. Juni 2007. Keski-Suomi 20: 15–23.
- Mussaari, M. 2007: Keski-Suomen perinnebiotooppien hoito-ohjelma. – Keski-Suomen ympäristökeskuksen raportteja 1/ 2007
- Ristaniemi, O. 1985: Keski-Suomen muinaisrannat. – Keski-Suomen Seutukaavaliitto julkaisu nro 73 sarja B toukokuu 1985.
- Ristaniemi, O. 1987: Itämeren korkein ranta ja Ancyclusraja sekä Muinais-Päijänne Keski-Suomessa. Turun yliopiston julkaisuja. Sarja C, Scripta Lingua Fennica Edita.
- Riukulehto, S. 2004: Tuomarniemi – siellä ei koskaan sada. Jyväskylä.
- Saari, V. 1999: Keski-Suomen luonnon historia. – Keski-Suomen historia I: 12–29.
- Struve-komissio 2009: Struve-pisteiden tila Keski-Suomessa. Perusselvitys 2008–2009.
- Söyrinki, N. 1989: Vanhan Ruoveden luonto ja sen kehitysvaiheet. – (Söyrinki, Luho & Jokipii) Vanhan Ruoveden historia I. Jyväskylä.
- Tasanen, T. & Karppinen, S. (toim.) 2003: Tuomarniemen hengessä. Jyväskylä

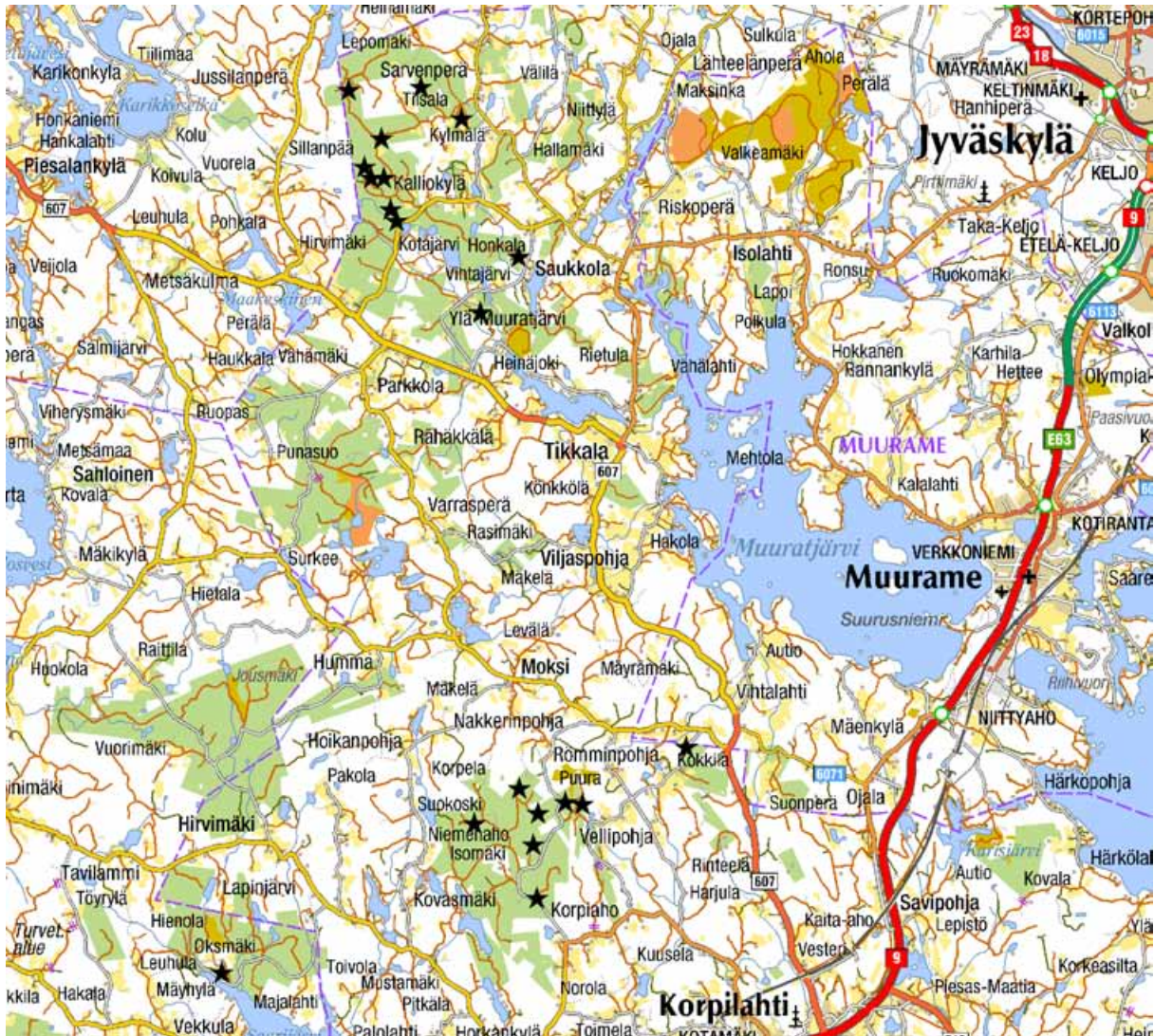
Liite I Kartat

| | |
|--|---|
| Toivakan, Laukaan ja Joutsan kohteet | 1 |
| Jyväskylän Korpilahden kohteet | 2 |
| Mänttä-Vilppulan ja Jämsän kohteet | 3 |
| Ähtärin, Multian ja läntisen Saarijärven kohteet | 4 |
| Uuraisten, itäisen Saarijärven ja Äänekosken kohteet | 5 |
| Kuhmoisten kohteet | 6 |

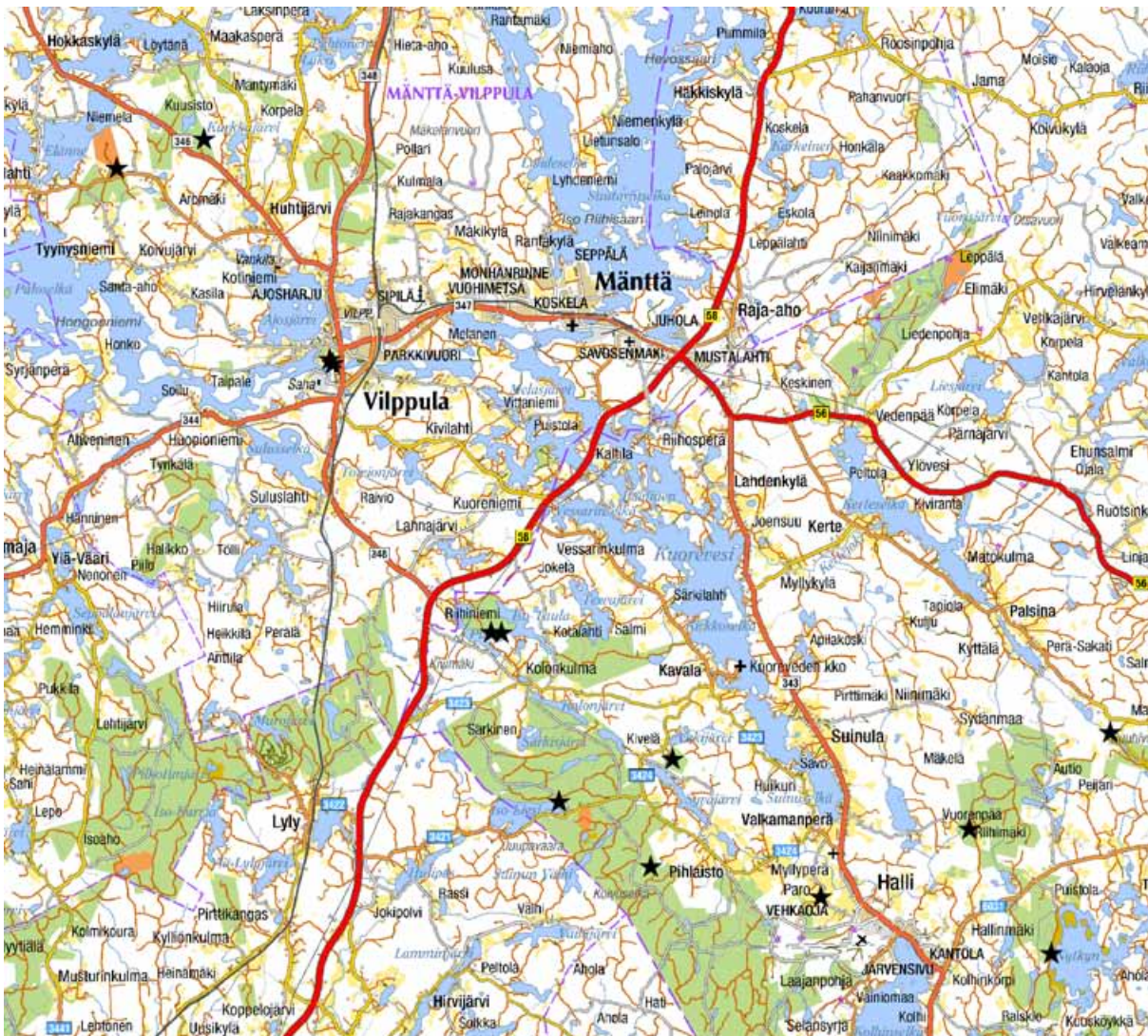
Toivakan, Laukaan ja Joutsan kohteet



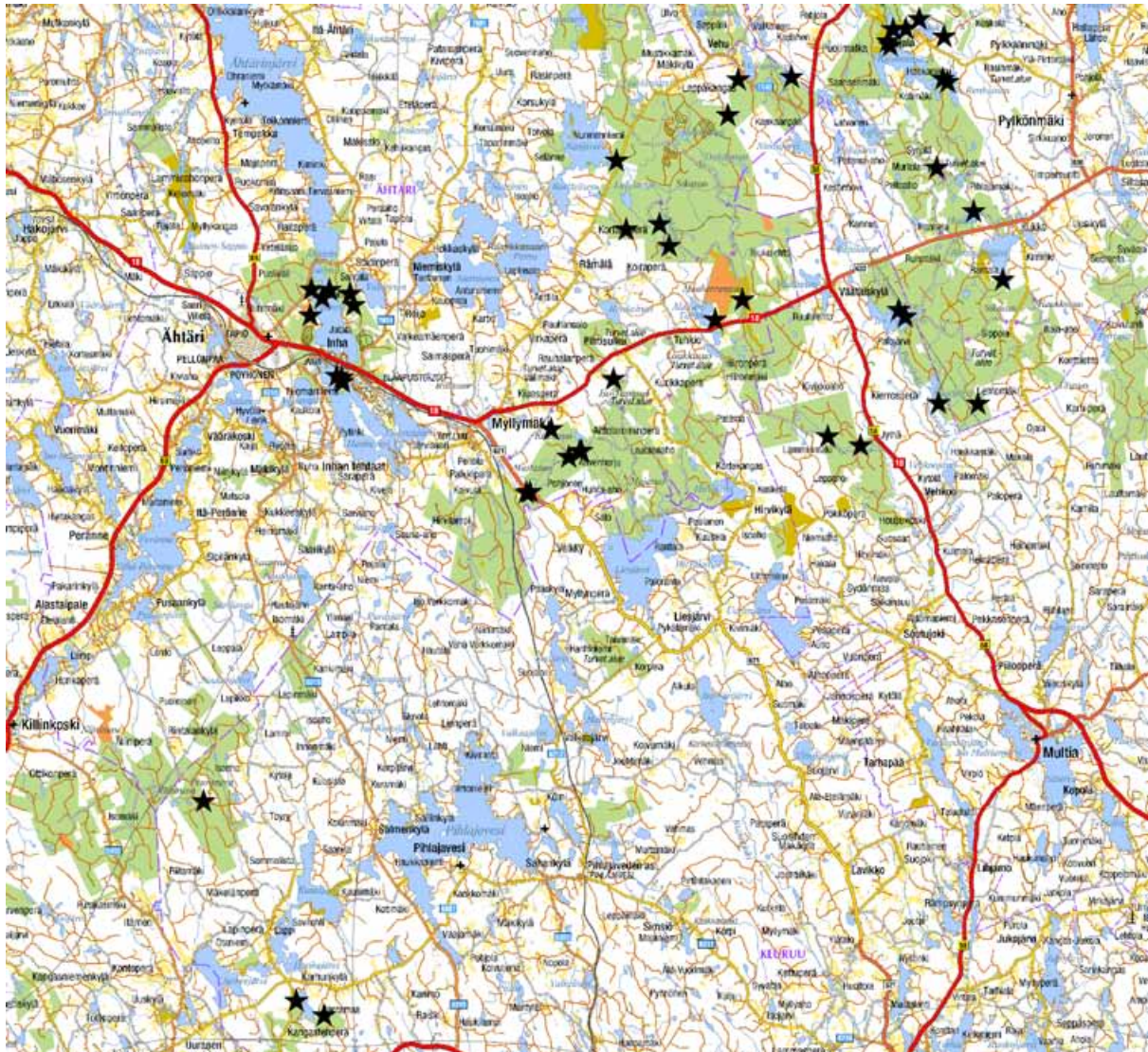
Jyväskylän Korpilahden kohteet



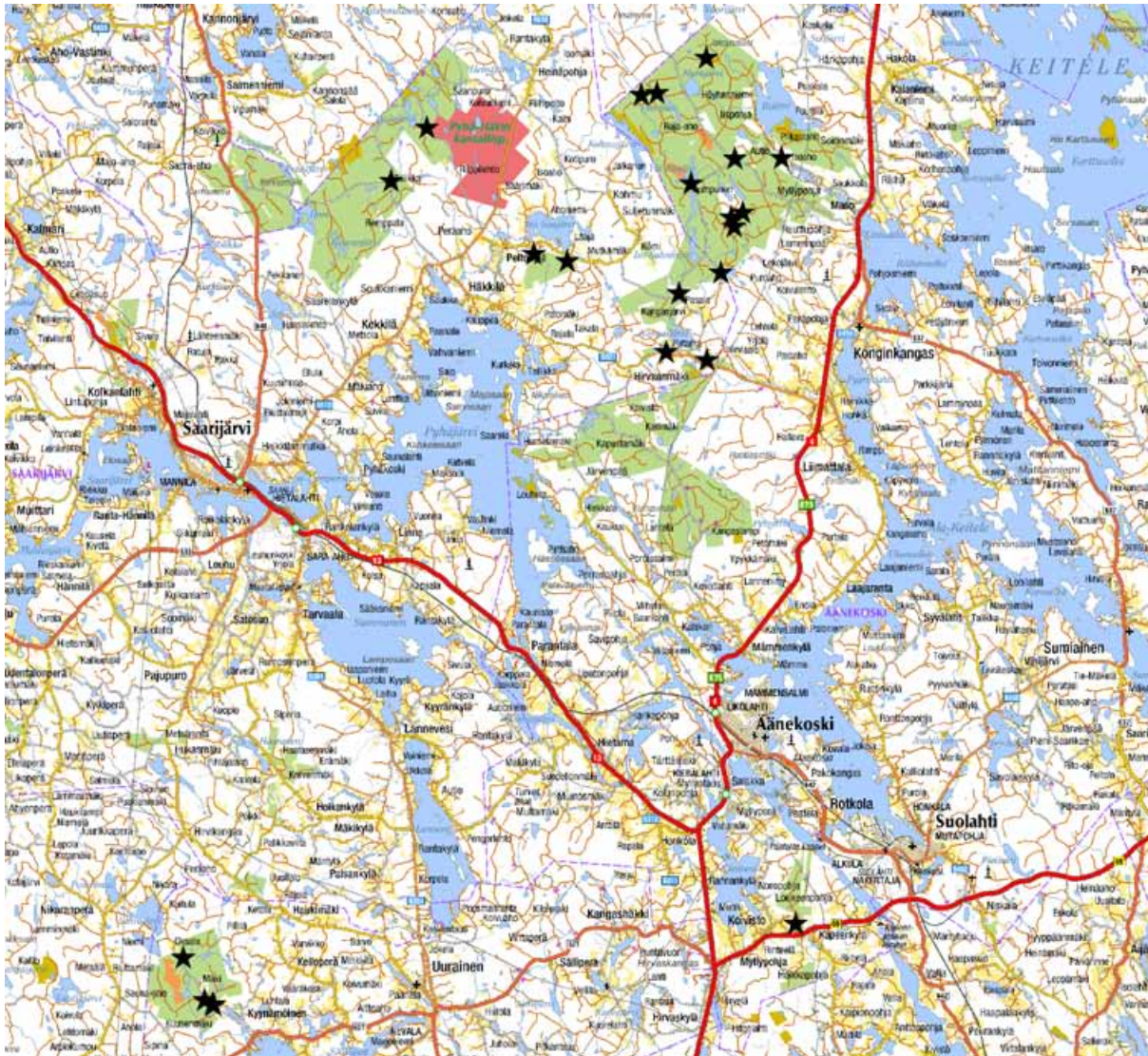
Mänttä-Vilppulan ja Jämsän kohteet



Ähtärin, Multian ja läntisen Saarijärven kohteet



Uraisten, itäisen Saarijärven ja Äänekosken kohteet



Kuhmoisten kohteet



Liite II Löytöluettelo

Saarijärvi Niemipelto KM 38388

Kivikautisia löytöjä, jotka Riikka Mustonen toimitti Kansallismuseon kokoelmiin inventointimatkaltaan Saarijärven Niemipellon kivikautiselle asuinpaikalle.

Ks. R. Mustosen inventointikertomus arkeologian osaston arkistossa.

Diar. 6.9.2010

R. M.

1. Kvartsi-iskoksia, 2 kpl,

8,0 g

Löytöpaikka sijaitsee Paajalan kylässä Moksi-järven pohjoispuolella, Niemipellon talosta 200 m luoteeseen. Löydöt on poimittu metsäautotien länsireunasta, hiekkaiselta tasanteelta.

p=6957092, i=3380617, z= 215 m mpy

Keskikoordinaatti, GPS-mittaus

Mänttä-Vilppula Kirkkosalmi KM 38437

*Kivikautisia löytöjä, jotka Riikka Mustonen toimitti Kansallismuseon kokoelmiin inventointi matkaltaan Mänttä-Vilppulan Kirkkosalmen kivi kautiselle asuinpaikalle.
Ks. R. Mustosen inventointikertomus arkeologian osaston arkistossa.
Diar. 19.10.2010
R.M.*

1. Kvartsi-iskoksia, 2 kpl,

69,3 g

Löytöpaikka sijaitsee Vilppulan kirkolla, Kirkkosalmen pohjoisrannalla. Löydöt on poimittu tunnetulta asuinpaikalta (Kirkkosalmi, 933010006) sen läntisen ja itäisen löytöalueen välistä, rinteessä valuneesta hiekasta.

*p=6881053, i=3368333, z= 100 m mpy
GPS-mittaus*

Liite III Kuvaluettelo

Reiskaan tallennetut kuvat

| | KUVATEKSTI | KOHDE | KUNTA | KUVATTU |
|----|--|---------------------------|-----------------|-----------|
| 1 | Pyöreä kuoppa harjun reunalla, kuvattu pohjoisesta. | HIEKKAHAUTA | JYVÄSKYLÄ | 2.6.2010 |
| 2 | Etualalla hiekkahauta ja taustalla tie, jonka pinnasta on löytynyt kvartsia, kuvattu kaakosta. | | | |
| 3 | Kivikautista asuinpaikkaa, kuvattu kaakosta. | ISO-PALJOJÄRVI LAAVU | MULTIA | 26.8.2010 |
| 4 | Kivikautista asuinpaikkaa, kuvattu idästä. | | | |
| 5 | Etualalla hiekkakuoppa ja taaempaa laavu, kuvattu kaakosta. | | | |
| 6 | Kivikautinen asuinpaikka, kuvattu luoteesta. | ISO-PALJOJÄRVI SYVÄLAHTI | MULTIA | 26.8.2010 |
| 7 | Kivikautinen asuinpaikka, kuvattu kaakosta. | | | |
| 8 | Kivikautisen asuinpaikan läntistä osaa, kuvattu kaakosta. | KIRKKOSALMI | MÄNTTÄ-VILPPULA | 21.7.2010 |
| 9 | Esihistoriallista asuinpaikkaa, kuvattu luoteesta. | ISOJÄRVI NE | SAARIJÄRVI | 17.8.2010 |
| 10 | Esihistoriallista asuinpaikkaa, kuvattu koillisesta. | | | |
| 11 | Kivilatomus rannassa, kuvattu lounaasta. | | | |
| 12 | Esihistoriallinen asuinpaikka, kuvattu idästä. | KIESIMENJÄRVEN POHJOISPÄÄ | SAARIJÄRVI | 6.7.2010 |
| 13 | Esihistoriallinen asuinpaikka, kuvattu pohjoisesta. | | | |
| 14 | Esihistoriallinen asuinpaikka, kuvattu luoteesta. | KIMINGIN ETELÄPÄÄ | SAARIJÄRVI | 17.8.2010 |
| 15 | Esihistoriallinen asuinpaikka, kuvattu idästä. | KOTILAHTI | SAARIJÄRVI | 18.8.2010 |
| 16 | Tie on leikannut osan tervahaudan valliä, kuvattu länsilounaasta. | RENKALAHTI | SAARIJÄRVI | 17.8.2010 |
| 17 | Renkalahden esihistoriallista asuinpaikkaa, kuvattu idästä. | | | |
| 18 | Esihistoriallista asuinpaikkaa, kuvattu luoteesta. | TERVAKUKKURI N | SAARIJÄRVI | 20.7.2010 |
| 19 | Kvartsi-iskosten löytöpaikka tienleikkauksessa, kuvattu koillisesta. | NIEMIPELTO | SAARIJÄRVI | |
| 20 | Tien pinnalta löytyneet kvartsi-iskokset. | | | |
| 21 | Painanne risujen alla, kuvattu kaakosta. | | | |
| 22 | Kivikautinen asuinpaikka, kuvattu luoteesta. | HAUINNIEMI | ÄHTÄRI | 23.8.2010 |
| 23 | Kivikautista asuinpaikkaa, kuvattu luoteesta. | VÄLIVESI | ÄHTÄRI | 24.8.2010 |
| 24 | Kivikautista asuinpaikkaa, kuvattu pohjoisesta. | | | |
| 25 | HISTORIALLISEN AJAN KOHTEET: | | | |
| 26 | Kuvassa risti ja vuosiluku 1864. | KUOLUKIVI | JOUTSA | 28.6.2010 |
| 27 | Kuolukivi, kuvattu luoteesta. | | | |
| 28 | Keski-Suomen museon informaatiotaulu. | | | |
| 29 | Pitkänsoikea kuoppa, jonka toisessa päässä kiviä. | RAUHALA | JOUTSA | 10.6.2010 |
| 30 | Pyöreähkö tervahauta, kuvattu etelästä. | | | |
| 31 | Tie on leikannut osan tervahaudan valliä, kuvattu länsilounaasta. | VALKEINEN | JOUTSA | 10.6.2010 |
| 32 | Tervahauta tien reunassa, kuvattu länsilounaasta. | | | |
| 33 | Tuhoutunut tervahauta, kuvattu etelästä. | VALKEINEN 2 | JOUTSA | 10.6.2010 |
| 34 | Tervahauta, kuvattu luoteesta. | | | |
| 35 | Hauta 1, kuvattu koillisesta. | KOUHI | | 13.8.2010 |
| 36 | Pieni kuoppa haudan 3 vieressä, kuvattu kaakosta. | | | |
| 37 | Hauta 3, kuvattu kaakosta. | | | |
| 38 | Hauta 2, kuvattu luoteesta. | | | |
| 39 | Tervahauta, kuvattu luoteesta. | NAULAVUOR12 | JYVÄSKYLÄ | 16.9.2010 |
| 40 | Tervahauta, kuvattu luoteesta. | NAULAVUOR13 | JYVÄSKYLÄ | 16.9.2010 |
| 41 | Tervahauta, kuvattu lännestä. | TASAINENKANGAS | JYVÄSKYLÄ | 14.6.2010 |
| 42 | Tervahaudan kuppia, kuvattu luoteesta. | | | |
| 43 | Tervahauta, kuvattu kaakosta. | TASAINENKANGAS2 | JYVÄSKYLÄ | 9.11.2010 |
| 44 | Tervahauta 1, kuvattu luoteesta. | PIKKULA | JYVÄSKYLÄ | 7.6.2010 |
| 45 | Tervahauta 2, kuvattu pohjoisesta. | | | |
| 46 | Näkymä vuorelta alas järvelle, kuvattu koillisesta. | ROTKOJÄRVI | JÄMSÄ | 19.7.2010 |
| 47 | Ruuhivuoren jyrkkää seinämää, kuvattu lounaasta. | | | |
| 48 | Opas Kimmo Keskinen ja toimittaja Ilkka Palmu rotkon reunalla, kuvattu idästä. | | | 20.9.2010 |
| 49 | Risti kivessä, kuvattu koillisesta. | | | |
| 50 | Ruuhivuoren ylätasannetta, kuvattu koillisesta. | | | 19.7.2010 |
| 51 | Tervahauta, kuvattu pohjoisesta. | OKSPOHJA | JÄMSÄ | 9.7.2010 |

| | | | | |
|-----|---|------------------|-----------------|-----------|
| 52 | Tervahauta, kuvattu lounaasta. | RIIHILAMPI | KEURUU | 30.9.2010 |
| 53 | Tervahaudan halssi, kuvattu kaakosta. | | | |
| 54 | Pitkänomainen painanne, kuvattu lounaasta. | KOIVUMÄKI | KUHMOINEN | 23.9.2010 |
| 55 | Tervahauta, kuvattu luoteesta. | KULOPALO | LAUKAA | 9.6.2010 |
| 56 | Juoksuhautaa kasvillisuuden peitossa, kuvattu etelästä. | KIRKKOKANGAS | MÄNTTÄ-VILPPULA | 21.7.2010 |
| 57 | Puussa on luku 1850. | PYHÄKANGAS | SAARIJÄRVI | 1.7.2010 |
| 58 | Puussa on luku 1846 ja nimikirjaimet, mahdollisesti A.K. | | | |
| 59 | Puuhun on kaiverrettu luku 1860 ja nimikirjaimet H.P. | | | |
| 60 | Vanha ruumistie, kuvattu länsiluoteesta. | | | |
| 61 | Yksi karsikon läheisyydessä olleista kuopista. | | | |
| 62 | Kartta kohteen rakenteista. | PATAMA | SAARIJÄRVI | 1.7.2010 |
| 63 | Juoksuhautaa, kuvattu koillisesta. | | | |
| 64 | Maakumpuja, kuvattu luoteesta. | | | |
| 65 | Maakumpuja, kuvattu pohjoisesta. | | | |
| 66 | Juoksuhautaa, kuvattu idästä. | | | |
| 67 | Itäisen tervahaudan pohjaa, kuvattu lännestä. | SYRJÄHARJU | SAARIJÄRVI | 1.7.2010 |
| 68 | Läntisen tervahaudan vallia, kuvattu luoteesta. | | | |
| 69 | Tervahaudan pohjaa kasvillisuuden seassa. | PUMPPUAMO | SAARIJÄRVI | 1.7.2010 |
| 70 | Tervahaudan reunaan ja pohjaa, kuvattu lounaasta | ISO-KARAHKAJÄRVI | SAARIJÄRVI | 15.7.2010 |
| 71 | Painanne tien risteyksessä, kuvattu koillisesta. | | | |
| 72 | Rajapyykki nykyisten Joutsan ja Toivakan rajalla, kuvattu kaakosta. | HYTTÄRÄNPYYKKI | TOIVAKKA | 10.6.2010 |
| 73 | Rajapyykki Muuratvuoren päällä. | MUURATVUORI | TOIVAKKA | 30.6.2010 |
| 74 | Hiiltä tervahaudan vieressä. | PALOSILLANMÄKI | TOIVAKKA | 28.7.2010 |
| 75 | Tervahauta, kuvattu koillisesta. | | | |
| 76 | Jari Sirviö tervahaudan pohjalla. | OLKILAMPI | TOIVAKKA | 4.6.2010 |
| 77 | Tervahauta, kuvattu idästä. | | | |
| 78 | Kulmikas kuoppa 1, jossa ei ollut hiiltä, kuvattu idästä. | TEERISUO | TOIVAKKA | 8.6.2010 |
| 79 | Kuoppa 2, kuvattu kaakosta. | | | |
| 80 | Kuoppa 3, kuvattu idästä. | | | |
| 81 | Kuoppa 4, kuvattu koillisesta. | | | |
| 82 | Mahdollinen tervapirtin jäännös. | RIUTTASUO | TOIVAKKA | 8.6.2010 |
| 83 | Tervahauta, kuvattu pohjoisesta. | | | |
| 84 | Tervahauta, kuvattu lännestä. | PURNUMÄKI | TOIVAKKA | 22.9.2010 |
| 85 | Tervahauta, kuvattu lounaasta. | | | |
| 86 | Juoksuhautaa, kuvattu lännestä. | KIERINNIEMI | ÄHTÄRI | 23.8.2010 |
| 87 | Opastaulu. | | | |
| 88 | Juoksuhautaa, kuvattu idästä. | | | |
| 89 | Juoksuhautaa, kuvattu lounaasta. | | | |
| 90 | Tervahauta, kuvattu koillisesta. | RIUTTO | ÄHTÄRI | 15.7.2010 |
| 91 | Ladottu halssirakenne vallin lounaispuolella, kuvattu lounaasta. | HAUINNIEMEN TYVI | ÄHTÄRI | 23.8.2010 |
| 92 | Tervahauta, kuvattu lounaasta. | | | |
| 93 | Tervahauta, kuvattu pohjoisesta. | SUONIEMI | ÄHTÄRI | 3.8.2010 |
| 94 | Tervahaudan pohjaa, kuvattu etelästä. | ISOKANGAS | ÄHTÄRI | 3.8.2010 |
| 95 | Kuvassa näkyy hieman tervahaudan vallia, kuvattu lounaasta. | TUHKIONLAHTI | ÄHTÄRI | 3.8.2010 |
| 96 | Tervahaudan keskellä on pieni syvennys. | | | |
| 97 | Tervahaudan halssin paikka, kuvattu lounaasta. | AHVENHARJU | ÄHTÄRI | 19.8.2010 |
| 98 | Tervahauta, kuvattu etelästä. | | | |
| 99 | Halssioja, kuvattu koillisesta. | KAIJANKYTÖ | ÄHTÄRI | 19.8.2010 |
| 100 | Tervahauta, kuvattu koillisesta. | | | |
| 101 | Miilun vallit erottuvat heikosti. | KIERINNIEMI 2 | ÄHTÄRI | 23.8.2010 |
| 102 | Opastaulussa kohdetta kuvataan tervahaudaksi. | | | |
| 103 | Miilun vallia, kuvattu kaakosta. | | | |
| 104 | Pieni hiilimiilu, kuvattu lounaasta. | KIERINNIEMI 3 | ÄHTÄRI | 23.8.2010 |
| 105 | Miilu 2, kuvattu koillisesta. | PEURAKANGAS | ÄHTÄRI | 24.8.2010 |
| 106 | Miilun 1 vallia. | | | |
| 107 | Miilu 1, kuvattu koillisesta. | | | |
| 108 | Tervahaudan sisäreunaa, kuvattu idästä. | HEINÄMÄKI | ÄHTÄRI | 30.8.2010 |
| 109 | Tervahaudan vallia, kuvattu pohjoisesta. | LAUTASAARENNEVA | ÄHTÄRI | 22.9.2010 |
| 110 | Tervahaudan reunaan kuusten keskellä, kuvattu lännestä. | KALLIOLAMPI | ÄHTÄRI | 30.8.2010 |

| | | | | |
|-----|---|----------------|-----------|-----------|
| 111 | Aukko tervahaudan vallissa, kuvattu lounaasta. | SAUNAKANGAS | ÄHTÄRI | 30.8.2010 |
| 112 | Tervahauta, kuvattu pohjoisesta. | | | |
| 113 | Tervahauta, kuvattu kaakosta. | TUHKIO | ÄHTÄRI | 29.9.2010 |
| 114 | Tervahaudan halssin paikka, kuvattu kaakosta. | | | |
| 115 | Tervahauta, kuvattu lännestä. | | | |
| 116 | Tervahaudan halssin kohta, kuvattu lounaasta. | TUPASUO | ÄHTÄRI | 29.9.2010 |
| 117 | Tervahauta, kuvattu kaakosta. | | | |
| 118 | Tervahaudan halssin paikka, kuvattu lounaasta. | KIUASSUO | ÄHTÄRI | 29.9.2010 |
| 119 | Tervahauta, kuvattu idästä. | | | |
| 120 | Rakennuksen perustuksia, kuvattu idästä. | PARONEN | JOUTSA | 23.6.2010 |
| 121 | Myllyn pohjaa, kuvattu lännestä. | PARONEN 2 | JOUTSA | 23.6.2010 |
| 122 | Riihen kiuas, kuvattu idästä. | PARONEN 3 | JOUTSA | 23.6.2010 |
| 123 | Koira istuu kivirakenteen päällä, kuvattu luoteesta. | | | |
| 124 | Kiviaitaa, kuvattu koillisesta. | | | |
| 125 | Kartta Töyrylän rakenteista. | TÖYRYLÄ | JOUTSA | 21.6.2010 |
| 126 | Päärakennus, kuvattu luoteesta. | | | |
| 127 | Uunin jäänteitä, kuvattu luoteesta. | | | |
| 128 | Saunarakennus, kuvattu idästä. | | | |
| 129 | Betoniperustaisen rakennuksen pohjaa, kuvattu etelästä. | | | |
| 130 | Päärakennuksen sisätiloja. | | | |
| 131 | Päärakennus, kuvattu idästä. | | | |
| 132 | Asuinrakennuksen betoniportaat, kuvattu lounaasta. | HAKOSMÄKI | JOUTSA | 9.6.2010 |
| 133 | Asuinrakennuksen uuni, kuvattu koillisesta | | | |
| 134 | Mahdollisen riihen kiukaan jäänteet, kuvattu lännestä. | | | |
| 135 | Rakenne 3, kuvattu etelästä. | | | |
| 136 | Rakenteen 4 betoniperustaa, kuvattu lounaasta. | | | |
| 137 | Raivausröykkiöitä asuinrakennuksen itäpuolella, kuvattu lännestä. | | | |
| 138 | Rakenteen 2 kiviperustaa, kuvattu idästä. | | | |
| 139 | Toinen putkiliinjoista, kuvattu luoteesta. | KIVISUO | JOUTSA | 28.6.2010 |
| 140 | Puukeppejä pumppulinjan kohdalla, kuvattu kaakosta. | | | |
| 141 | Kasvillisuuden seassa oleva hirrenpätkä. | RIMMI | JOUTSA | 28.6.2010 |
| 142 | Kartta Juhanalan kohteiden sijainnista. | JUHANALA 2 | JOUTSA | 11.6.2010 |
| 143 | Kiviröykkiö Juhanalan entisellä pellolla. | | | |
| 144 | Kartta Juhanalan kohteiden sijainnista. | | | |
| 145 | Tuhottu röykkiö, kuvattu lounaasta. | SYYSNIEMI | JOUTSA | 28.6.2010 |
| 146 | Uuni kääntöpaikan keskellä, kuvattu lounaasta. | PIKKULA 2 | JYVÄSKYLÄ | 17.6.2010 |
| 147 | Lähikuva uunista, kuvattu koillisesta. | | | |
| 148 | Uunin etupuoli, kuvattu kaakosta. | | | |
| 149 | Röykkiö, kuvattu etelästä. | KULPERI | JYVÄSKYLÄ | 7.6.2010 |
| 150 | Kulperinvuoren kookkain röykkiö, kuvattu koillisesta. | KULPERINUVUORI | JYVÄSKYLÄ | 17.6.2010 |
| 151 | Vanhan Ristivehmaan talon raunioita, kuvattu luoteesta. | RISTIVEHMAS | JYVÄSKYLÄ | 7.6.2010 |
| 152 | Vanhan Ristivehmaan talon porraskiviä, kuvattu luoteesta. | | | |
| 153 | Vanhan Ristivehmaan talon raunioita, kuvattu länsiluoteesta. | | | |
| 154 | Vanhan Ristivehmaan talon raunioita, kuvattu lännestä. | | | |
| 155 | Rakennuksen paikka, kuvattu idästä. | NÄTTILÄ | JYVÄSKYLÄ | 17.6.2010 |
| 156 | Rakennuksen 2 betoniperusta, kuvattu luoteesta. | | | |
| 157 | Mahdollista uunin pohjaa rakennuksen jäänteiden keskiosassa. | | | |
| 158 | Rakennuksen seinälinjaa. | | | |
| 159 | Keskellä miilun vasemmalle kaartuvaa reunaa, kuvattu etelästä. | SYVÄ KOTAJÄRVI | JYVÄSKYLÄ | 9.11.2010 |
| 160 | Unto Tikkanen ja Jouni Taivainen nojaavat kiveen. Taustalla kahden miilun pohjat, kuvattu idästä. | | | |
| 161 | Paikka, jossa saunarakennus sijaitsi vuosina 1943-1947, kuvattu lounaasta. | | | |
| 162 | Käpykaartilaisen korsu, kuvattu pohjoisesta. | NAULAVUORI | JYVÄSKYLÄ | 14.6.2010 |
| 163 | Rakennuksen 1 jäännöksiä, kuvattu pohjoisesta. | MYKYLÄOJA | JYVÄSKYLÄ | 16.9.2010 |
| 164 | Rakennuksen 1 uuni, kuvattu etelästä. | | | |
| 165 | Rakennuksen 4 jäännökset, kuvattu lounaasta. | | | |
| 166 | Rakennuksen 3 jäännökset, kuvattu etelästä. | | | |
| 167 | Rakennuksen 2 rauniot, kuvattu pohjoisesta. | | | |
| 168 | Rakennuksen hirsiosa ja betoniperustaa, kuvattu lounaasta. | ROPPASUO | JYVÄSKYLÄ | 9.8.2010 |

| | | | | |
|-----|--|--------------------|-----------------|-----------|
| 169 | Tiiliuuni kääntöpaikan keskellä, kuvattu koillisesta. | | | |
| 170 | Tiiliuuni, kuvattu etelästä. | | | |
| 171 | Rakennuksen betonipalkkeja, kuvattu luoteesta. | | | |
| 172 | Puucee, kuvattu idästä. | HEINÄMÄKI | JYVÄSKYLÄ | 8.7.2010 |
| 173 | Kulmakivi heinän peitossa. | | | |
| 174 | Risti ja kirjaimet L N hakattuna kiveen, kuvattu idästä. | KOPPELOSUO | JYVÄSKYLÄ | 22.6.2010 |
| 175 | Kiviröykkiötä sammalen alla. | KOKKILA | JYVÄSKYLÄ | 2.6.2010 |
| 176 | Kiviröykkiötä puun alla, kuvattu kaakosta. | | | |
| 177 | Rakennuksen jäännökset, kuvattu koillisesta. | PEHKUSUO | JÄMSÄ | 13.7.2010 |
| 178 | Rakennuksen jäännökset, kuvattu etelästä. | | | |
| 179 | Veräjän tms. jäänteet rakennuksen seinustalla, kuvattu etelästä. | | | |
| 180 | Rakennuksen betoniperustuksia, kuvattu lännestä. | RAUTA-AHO | JÄMSÄ | 14.7.2010 |
| 181 | Sähköjohtoja rakennuksen raunioissa, kuvattu luoteesta. | | | |
| 182 | Hellan jäänteet, kuvattu idästä. | | | |
| 183 | Kellarin oviaukkoa, kuvattu idästä. | | | |
| 184 | Kivirinki kallion päällä, kuvattu pohjoisesta. | RYSSÄNTORNINMÄKI | JÄMSÄ | 26.7.2010 |
| 185 | Rakennuksen 1 perustuksia, kuvattu lounaasta. | VÄLIVUORI | JÄMSÄ | 16.8.2010 |
| 186 | Rakennuksen 2 perustuksia, vasemmalla luiska, kuvattu idästä. | | | |
| 187 | Rakennuksen 1 perustuksia, kuvattu kaakosta. | | | |
| 188 | Allas, kuvattu koillisesta. | HEVOSKANKAANMÄKI | JÄMSÄ | 16.8.2010 |
| 189 | Allas, kuvattu lounaasta. | | | |
| 190 | Muistokyltti, kuvattu pohjoiskoillisesta. | KUOLEMANKANGAS | MÄNTTÄ-VILPPULA | 2.9.2010 |
| 191 | Rakennuksen pohjaa, kuvattu luoteesta. | MUURIMÄKI | MÄNTTÄ-VILPPULA | 2.9.2010 |
| 192 | Röykkiö, kuvattu pohjoisesta. | | | |
| 193 | Rakennuksen seinälinjaa, kuvattu koillisesta. | | | |
| 194 | Rakennuksen alahirsiä, kuvattu idästä. | | | |
| 195 | Rakennuksen pohjaa, kuvattu koillisesta. | | | |
| 196 | Uittorakenteita, kuvattu koillisesta. | NISKAKOSKI | MULTIA | 26.8.2010 |
| 197 | Puussa kiinni kookkaita takonauvoja, kuvattu koillisesta. | | | |
| 198 | Silta uittorakenteiden päällä, kuvattu koillisesta. | | | |
| 199 | Kirveellä katkaistuja puita joessa, kuvattu kaakosta. | VANHANMYLLYNKANGAS | MULTIA | 21.9.2010 |
| 200 | Osa kivistä joen rannalla voi olla ladottuja, kuvattu lounaasta. | | | |
| 201 | Lähikuva kirveellä työstetystä puusta. | | | |
| 202 | Betonirakenne, kuvattu luoteesta. | HÄNNÄTÖN | MULTIA | 21.9.2010 |
| 203 | Tien lounaispuolella rinteessä oleva kuoppa, kuvattu etelästä. | | | |
| 204 | Etualalla rakennuksen pohjan nurkkaa, kuvattu kaakosta. | | | |
| 205 | Rakennuksen 2 pohja, kuvattu etelästä. | | | |
| 206 | Hiilimiilu 1, kuvattu lännestä. | KANGASLAMMINKANGAS | KEURUU | 5.8.2010 |
| 207 | Soikea painanne Valkealammen pohjoispuolella, kuvattu lounaasta. | | | |
| 208 | Hauta 5, kuvattu lounaasta. | | | |
| 209 | Miilu 2, kuvattu kaakosta. | | | |
| 210 | Päärakennus, kuvattu lännestä. | HIEKKARANTA | KEURUU | 5.8.2010 |
| 211 | Saunarakennus, kuvattu kaakosta. | | | |
| 212 | Saunan löylyhuone. | | | |
| 213 | Piharakennus, jossa on puisia laareja, kuvattu koillisesta. | | | |
| 214 | Puisia apuvälineitä. | | | |
| 215 | Vaja, kuvattu etelästä. | | | |
| 216 | Röykkiö on merkitty sinisellä nauhalla, kuvattu etelästä. | KOIVUMÄKI 2 | KUHMOINEN | 23.9.2010 |
| 217 | Pieniä kiviröykkiöitä, kuvattu pohjoisesta. | | | |
| 218 | Rakennuksen pohja, kuvattu pohjoisesta. | TAIMITARHA | KUHMOINEN | 2.10.2010 |
| 219 | Aitauksen kivimuuria, kuvattu lounaasta. | | | |
| 220 | Kylämäntien koillispuolen rakennusjäännös, kuvattu lounaasta. | | | |
| 221 | Kuopparakenne metsässä, kuvattu kaakosta. | HIRVIJÄRVI | KUHMOINEN | 2.10.2010 |
| 222 | Kuvassa oikealla päällekkäisiä hirsiiä, kuvattu pohjoisesta. | SUORAPURO | SAARIJÄRVI | 26.8.2010 |
| 223 | Päällekkäisistä puista muodostuva linja jatkuu metsään, kuvattu luoteesta. | | | |
| 224 | Lähikuva hirsistä, kuvattu pohjoisesta. | | | |
| 225 | Kämpän jäänteet, kuvattu lounaasta. | KALLIOJÄRVI | SAARIJÄRVI | 27.9.2010 |
| 226 | Mahdolliset kellarin tms. jäänteet, kuvattu idästä. | | | |

| | | | | |
|-----|---|--------------------|------------|-----------|
| 227 | Kellarikuoppa, kuvattu koillisesta. | | | |
| 228 | Maakumpu, kuvattu lounaasta. | PAHALAMPI | SAARIJÄRVI | 28.9.2010 |
| 229 | Maakumpu, kuvattu etelästä. | | | |
| 230 | Kuopparakenne, kuvattu etelästä. | ISO-KARAHKAJÄRVI 2 | SAARIJÄRVI | 15.7.2010 |
| 231 | Kuopparakenne, kuvattu lounaasta. | | | |
| 232 | Kuopparakenne, kuvattu etelästä. | TERVAKUKKURI 2 | SAARIJÄRVI | 20.7.2010 |
| 233 | Mahdollisen uunin jäänteitä puun alla, kuvattu kaakosta. | ISO-RENKANEN | SAARIJÄRVI | 17.8.2010 |
| 234 | Rakennuksen perustuksen kulmaa ja kellarikuoppa, kuvattu etelästä. | | | |
| 235 | Rakennuksen kellarikuoppaa, kuvattu luoteesta. | RAJA-AHO | SAARIJÄRVI | 18.8.2010 |
| 236 | Pontikankeittovälineitä puron varrella. | OINASVUORI | TOIVAKKA | 9.6.2010 |
| 237 | Pontikankeittopaikkaa, kuvattu luoteesta. | | | |
| 238 | Yleiskuva kiviröykkiöalueesta, kuvattu länsiluoteesta.. | VOOKELINSELKÄ | TOIVAKKA | 9.6.2010 |
| 239 | Kiviröykkiö, kuvattu luoteesta. | | | |
| 240 | Kiviröykkiö, kuvattu kaakosta. | | | |
| 241 | Kivien väliin muodostuu "alttari", kuvattu kaakosta. | TÖLLIN KIRKKO | TOIVAKKA | 25.5.2010 |
| 242 | Töllin kirkko, kuvattu lounaasta. | | | |
| 243 | Herrasenahon rauhoitettu merkipuu. | HERRASENAHO | TOIVAKKA | 4.6.2010 |
| 244 | Kaiveruksia puun alaosassa. | | | |
| 245 | Nimikirjaimia kaarnassa. | | | |
| 246 | Osittain hajonnut rakennuksen jäännös, kuvattu koillisesta. | HERRASENAHO 2 | TOIVAKKA | 30.6.2010 |
| 247 | Kartta Herrasenahon rakenteista. | | | |
| 248 | Avonainen kaivo, kuvattu lounaasta. | | | |
| 249 | Rakennuksen jäännöksiä kasvillisuuden seassa. | | | |
| 250 | Myyty asuinrakennus, kuvattu koillisesta. | KUKKULA | TOIVAKKA | 29.6.2010 |
| 251 | Asuinrakennuksen sisätiloja. | | | |
| 252 | Asuinrakennuksen sisätiloja. | | | |
| 253 | Kartta Kukkulan rakenteista. | | | |
| 254 | Röykkiö talon pihapiirissä, kuvattu koillisesta. | | | |
| 255 | Kiviaitaa, kuvattu idästä. | | | |
| 256 | Raimo Askolinin hakkaama kivi tien vieressä, kuvattu lounaasta. | | | |
| 257 | Asuinrakennuksen kattorakenteita. | | | |
| 258 | Kartta Toivolan rakenteista. | TOIVOLA | TOIVAKKA | 29.6.2010 |
| 259 | Röykkiö, kuvattu pohjoisesta. | | | |
| 260 | Rakennuksen perustukset, kuvattu luoteesta. | | | |
| 261 | Hajonnut uunilatomo. | | | |
| 262 | Kartta rakenteista. | VANHA KASKIMÄKI | TOIVAKKA | 29.6.2010 |
| 263 | Tervahaudassa seisoo Tuukka Kumpulainen. | NALLINKANGAS | TOIVAKKA | 28.7.2010 |
| 264 | Levälammen kämpppä sisältä. | LEVÄLAMPI | TOIVAKKA | 29.6.2010 |
| 265 | Levälammen kämpppä, kuvattu kaakosta. | | | |
| 266 | Uittopadon jäänteitä, kuvattu etelästä. | HUHTALAMPI | TOIVAKKA | 8.6.2010 |
| 267 | Maja, kuvattu pohjoisesta. | SAARILAMPI | UURAINEN | 7.7.2010 |
| 268 | Maja, kuvattu idästä. | | | |
| 269 | Halkosuoja, kuvattu luoteesta. | | | |
| 270 | Maja, kuvattu lounaasta. | | | |
| 271 | Pienen patorakennelman jäänteet ojassa, kuvattu pohjoisesta. | SAARILAMPI2 | UURAINEN | 7.7.2010 |
| 272 | Kivi- ja betonirakenne, kuvattu lännestä. | SAARILAMPI3 | UURAINEN | 21.9.2010 |
| 273 | Rakennusjätettä metsässä, kuvattu idästä. | | | |
| 274 | Seinälinjaa metsässä, kuvattu pohjoisesta. | | | |
| 275 | Mahdollinen nauriskuoppa, kuvattu idästä. | KYYNÄMÖINEN | UURAINEN | 21.9.2010 |
| 276 | Mahdollinen nauriskuoppa, kuvattu luoteesta. | | | |
| 277 | Kiviröykkiö, kuvattu pohjoisesta. | AHVENHARJU2 | ÄHTÄRI | 19.8.2010 |
| 278 | Miilumaja, kuvattu eteläkaakosta. | MILUMAJA | ÄHTÄRI | 13.8.2010 |
| 279 | Tervahaudan pohjaa, kuvattu lännestä. | MILUKANGAS | ÄHTÄRI | 13.8.2010 |
| 280 | Miilun pohja erottuu heikosti kasvillisuuden alta, kuvattu länessä. | | | |
| 281 | Vehkatalinmaan opaskyltti | VEHKAKIVI | ÄHTÄRI | 19.8.2010 |
| 282 | Kiveen kaiverrettu muistokirjoitus. | | | |
| 283 | Vehkakivi, kuvattu pohjoisesta. | | | |
| 284 | Tornin jäänteitä, kuvattu etelästä. | KAIJANHARJU | ÄHTÄRI | 19.8.2010 |
| 285 | Pitkäsen kämpän rauniot, kuvattu koillisesta. | PITKÄNEN | ÄÄNEKOSKI | 17.9.2010 |

| | | | | |
|-----|---|---------------------|------------|-----------|
| 286 | Pitkäsän kämpän rauniot, kuvattu pohjoisesta. | | | |
| 287 | Kaksi kolottua puuta, kuvattu luoteesta. | LEPPILAMPI | ÄÄNEKOSKI | 17.9.2010 |
| 288 | Haalinkaisen saunarakenus, kuvattu lounaasta. | HAALINKAINEN | ÄÄNEKOSKI | 17.9.2010 |
| 289 | Rakennuksen rauniot, kuvattu koillisesta. | KIVETTY | ÄÄNEKOSKI | 17.9.2010 |
| 290 | Salvan ja seinärakenteen jäänteitä. | MUSTAKANGAS | ÄÄNEKOSKI | 27.9.2010 |
| 291 | Rakennuksen jäännökset, kuvattu koillisesta. | | | |
| 292 | Uittoränniä ja ladottuja kiviä. | IISJOKI | ÄÄNEKOSKI | 27.9.2010 |
| 293 | Uittoränniä kuvassa vasemmalla, kuvattu luoteesta. | | | |
| 294 | Uuni, kuvattu lounaasta. | KOIVISTO | ÄÄNEKOSKI | 27.9.2010 |
| 295 | Röykkiö, kuvattu lännestä. | | | |
| 296 | Kaivo, kuvattu kaakosta. | | | |
| 297 | Rakennuksen 3 perustukset, kuvattu luoteesta. | | | |
| 298 | Rakennuksen 1 jäännökset, kuvattu luoteesta. | KOLULA | ÄÄNEKOSKI | 6.8.2010 |
| 299 | Rakennuksen 2 jäännökset, kuvattu koillisesta. | | | |
| 300 | Mahdollisen säilytyskuopan tms. jäänteet, kuvattu kaakosta. | | | |
| 301 | Kaivo, kuvattu kaakosta. | | | |
| 302 | Aita, kuvattu lounaasta. | | | |
| 303 | Rakennuksen 3 jäännökset, kuvattu koillisesta. | | | |
| 304 | Kaiverrus pilkassa, kuvattu etelästä. | KALLIOSUONKANGAS | ÄÄNEKOSKI | 6.8.2010 |
| 305 | Kiviä Riikosmäellä, kuvattu lännestä. | RIIKOSMÄKI | ÄÄNEKOSKI | 27.9.2010 |
| 306 | Lutnantin silta, kuvattu lännestä. | LUUTNANTIN SILTA | SAARIJÄRVI | 28.9.2010 |
| 307 | Piharakennus, kuvattu etelästä. | TIILIKKA | SAARIJÄRVI | 28.9.2010 |
| 308 | Päärakennus, kuvattu pohjoisesta. | | | |
| 309 | Liesin kämpän konehalli, kuvattu etelästä. | LIESIN KÄMPPI | JÄMSÄ | 14.7.2010 |
| 310 | Asuinrakennuksen uuni. | PUNAMÄKI | JÄMSÄ | 14.7.2010 |
| 311 | Punamäen talo taustalla, kuvattu pohjoisesta. | | | |
| 312 | Punamäen talon pihavessa, kuvattu kaakosta. | | | |
| 313 | Piharakennus, kuvattu kaakosta. | | | |
| 314 | Asuinrakennus sisältä. | | | |
| 315 | Päärakennus, kuvattu pohjoisesta. | | | |
| 316 | Riihimäen talo, kuvattu lounaasta. | RIIHIMÄKI | JÄMSÄ | 19.7.2010 |
| 317 | Riihimäen aitta, kuvattu itäkoillisesta. | RIIHIMÄKI AITTA | JÄMSÄ | |
| 318 | Pumppu-Kustaan mökki, kuvattu lännestä. | PUMPPU-KUSTAA MÖKKI | JYVÄSKYLÄ | 14.6.2010 |
| 319 | Kuva sisätiloista. | | | |
| 320 | Rakennuksen jäännökset pihamaalla, kuvattu idästä. | | | |
| 321 | Pumpun mäntä mökin seinää vasten. | | | |
| 322 | Rakennusjätettä pihamaalla. | | | |
| 323 | Kuva sisätiloista. | | | |
| 324 | Riihen alimpia hirsikertoja, kuvattu idästä. | HEINÄMÄKI RIIHI | JYVÄSKYLÄ | 8.7.2010 |
| 325 | Riihen kiukaan jäänteitä, kuvattu lounaasta. | | | |
| 326 | Riihen hirsien salvosta, kuvattu etelästä. | | | |
| 327 | Riuttalan petäjä, kuvattu lounaasta. | RIUTTALA | JOUTSA | 23.6.2010 |
| 328 | Vanha kulkureitti, kuvattu pohjoisesta. | | | |
| 329 | Kookkain Riuttalan rajamerkeistä. | | | |
| 330 | Rajapyykki 4, kuvattu kaakosta. | | | |
| 331 | Metsätyömiesten ruokailutilat. | HUHTAPURON KÄMPPI | TOIVAKKA | 25.5.2010 |
| 332 | Metsätyömiesten makuutilat. | | | |
| 333 | Kämpä, kuvattu lounaasta. | | | |
| 334 | Kämpä, kuvattu koillisesta. | | | |
| 335 | Heinäsuon kämppi, kuvattu koillisesta. | HEINÄSUON KÄMPPI | JYVÄSKYLÄ | 1.6.2010 |
| 336 | Heinäsuon kämppi, kuvattu kaakosta | | | |
| 337 | Heinäsuon kämpän pihapiiriä, kuvattu kaakosta. | | | |
| 338 | Kämpä, kuvattu kaakosta. | MURTOLAMPI | SAARIJÄRVI | 18.8.2010 |

Liite IV Kohdeluettelo

A Muinaisjäännökset

| | |
|--|----|
| | s |
| Esihistoriallisen ajan muinaisjäännökset | 1 |
| Historiallisen ajan muinaisjäännökset | 40 |

Hiekkahauta moniperiodikohde

MH-tunnus: 110561

| | | | |
|-------------------------|---------------------|--------------------|-----------------------------|
| Kohdetyyppi: | 1 Asuinpaikat | Haltija: | 121 Metsätalous Länsi-Suomi |
| Ajoitus: | 7120 Moniperiodinen | Ylläpitäjä: | 121 Metsätalous Länsi-Suomi |
| Rakentamisvuosi: | | Kunta: | 179 Jyväskylä |
| Lukumäärä: | 2 | | |

| | | | |
|-----------------------------------|---|--------------------------------|---------------------|
| Koordinaatti- selitys: | MJ-rekisterin mukaan, alueen keskikoordinaatti | Geometria tuotettu: | 9 Muu tuottamistapa |
| Koordinaatit: | X 6897895, Y 3417063, Z 115 | Löydöt: | |

Taustatiedot

Kohteen on löytänyt Johanna Seppä vuonna 2005. Kohde on muinaisjäännösrekisterissä.

Ympäristön kuvaus

Asuinpaikka ja maakuopat sijaitsevat Korpilahden pohjoisosassa Patajärven länsipäässä kilometrin järven pohjukasta luoteeseen. Paikka on osa pitkää Muuratjärveltä Petäjaveden puolelle ulottuvaa luoteis-kaakko-suuntaista hiekkaharjua. Harjanteen vierellä on suota ja kosteikkoa ja pieni Naulapuro virtaa samansuuntaisesti noin viiden kilometrin päästä luoteesta Alaisesta Naulajärvestä. (Kuvaus muinaisjäännösrekisteristä.)

Kohteen kuvaus

Kohteeseen kuuluu kivistä asuinpaikka ja historiallisen ajan maakuoppia. Löytöpaikalla pieni jyrkkärinteinen niemeke pistää etelään suoalueeseen. Harjanteen päällä ja itäreunalla on vanhoja hiekkakuoppia (eivät näy peruskartassa). Rinne laskee jyrkästi lounaaseen ja harjanteen päällä on tasaista hiekkakangasta. 200 metrin päässä luoteessa on ollut samanlainen niemeke, mutta se on kokonaan tuhattu hiekanotossa. Löytöpaikalla on pienten hiekkateiden Hiekkahaudanpiston ja Vihtajärvenpiston risteys. Kuopparyhmä sijaitsee risteuksen eteläpuolella ja asuinpaikka itäpuolella. Maaperä on kivetöntä hienoa hiekkaa. Paikan korkeus, 115 m mpy on huomattavasti korkeammalla kuin Muinais-Päijänteen korkein ranta (100 m mpy). (Kuvaus muinaisjäännösrekisteristä.)

Paikka oli tarkistettaessa ennallaan. Tien pinnalla havaittiin muutama kvartsi-iskos, joita ei otettu talteen.

Kohteen rajaus

Kohteen rajaus on aluemainen. Rajaus on kopioitu muinaisjäännösrekisteristä.

Tulkinta

Kivistä asuinpaikka ja historiallisen ajan hiekkakuoppia.

Lisätietoja
Toimenpiteet

Tarkastukset

Tila: 3 Toteutettu Laji: 6 Suojeluarvojen tarkastus Tarkastusvuosi: 2010
 Tarkastuspvm: 2.6.2010 Tarkastaja: R. Mustonen
 Kuvaus: KMO kulttuuriperintöinventointi Jyväskylän seutu

| | | | |
|--|-------------------|-----------------------------------|------------------------------|
| Viranomais- rekisterinro: | 1000004542 | Kunto: | 1 Hyvä |
| Arvotus: | 8 Muu suojeluarvo | Olotila: | 2 Ei käytössä |
| Selitys: | | Kohteen suojelu: | 2 Muinaisjäännösrekisteri II |
| | | Selitys: | |

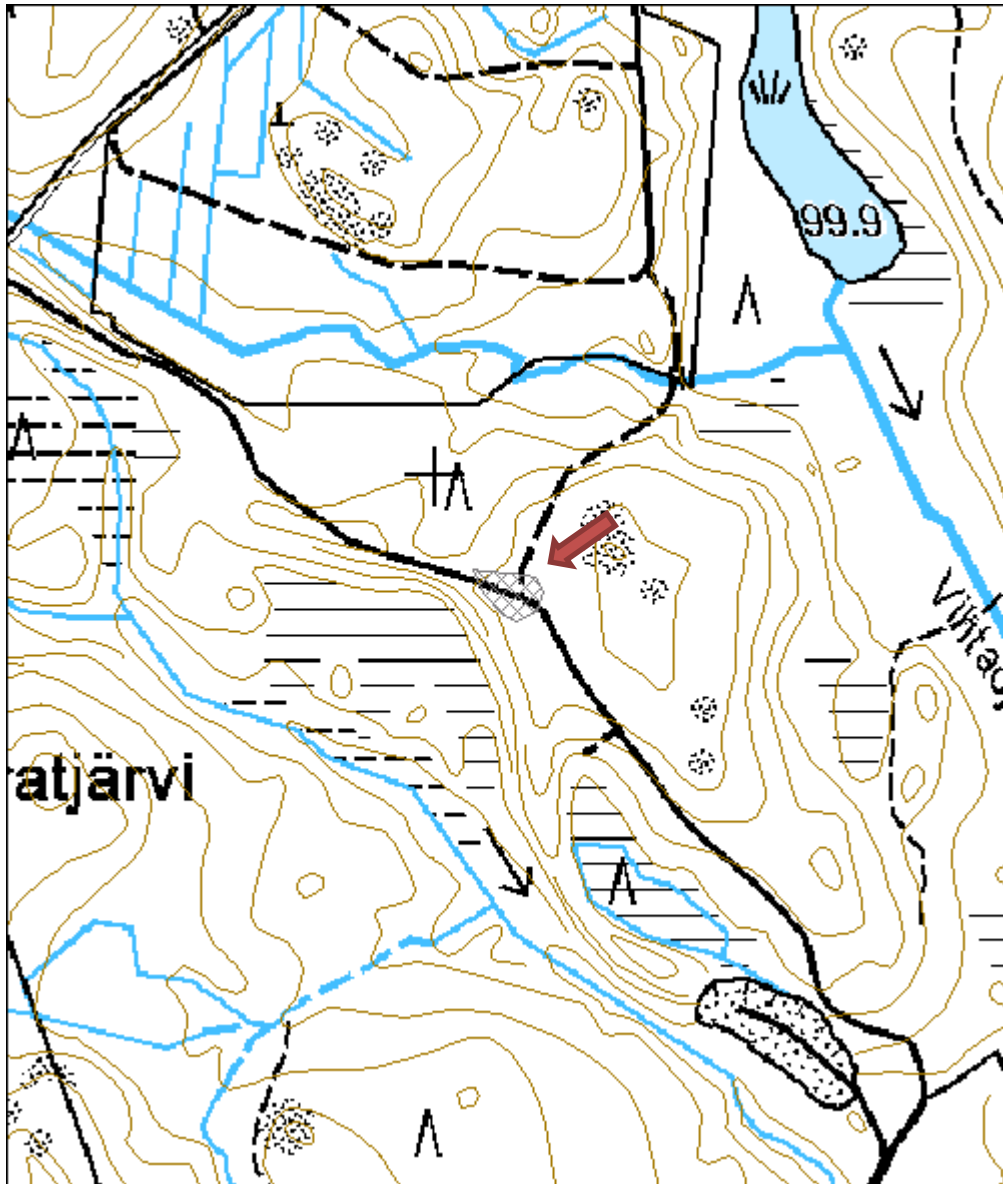
| | |
|--------------------------------------|-----------------|
| Ympäristön suojelu: | 0 Ei määritelty |
|--------------------------------------|-----------------|

| | |
|-----------------|--|
| Selitys: | |
|-----------------|--|



Hiekkakuoppa ja takana tie, jonka pinnalta on löytynyt kvartsi-iskoksia, kuvattu etelästä.

| | | | |
|----------------------|--------------------------------|--------------------|--|
| Kohdetyyppi: | 1 Asuinpaikat | Copyright: | © Metsähallitus 2008 © Maanmittauslaitos 1/MML/08 |
| Koordinaatit: | X 6897895, Y 3417063, Z 115 | Mittakaava: | 1:5000 |



Iso-Palojärvi Laavu kivikautinen asuinpaikka

MH-tunnus: 102513

| | | | |
|-------------------------|----------------|--------------------|-----------------------------|
| Kohdetyyppi: | 1 Asuinpaikat | Haltija: | 121 Metsätalous Länsi-Suomi |
| Ajoitus: | 7111 Kivikausi | Ylläpitäjä: | 121 Metsätalous Länsi-Suomi |
| Rakentamisvuosi: | | Kunta: | 495 Multia |
| Lukumäärä: | 1 | | |

| | | | |
|-----------------------------|---|----------------------------|--|
| Koordinaattiselitys: | MJ-rekisterin mukaan, keskikoordinaatti | Geometria tuotettu: | 9 Muu tuottamistapa |
| Koordinaatit: | X 6943563, Y 3379951, Z 176 | Löydöt: | KM 33256:1-2 Asuinpaikkalöytöjä, Diar. 23.8.2002 |

Taustatiedot

Kohteen on löytänyt Timo Jussila vuonna 2002. Kohde on muinaisjäännösrekisterissä numerolla 495010006.

Ympäristön kuvaus

Asuinpaikka sijaitsee Iso-Palojärven eteläosassa, sen itärannalla. Paikka on hiekkarannalla ja sen viereisessä kangasmaastossa. (Kuvaus muinaisjäännösrekisteristä.)

Kohteen kuvaus

Löytöinä paikalta on kvartsia ja palanutta luuta laavun ympäristöstä ja sen eteläpuolella olevasta pienestä hiekanottokuopasta. Asuinpaikka on suurimmaksi osaksi ehjä. (Kuvaus muinaisjäännösrekisteristä.) Kohde oli tarkistettaessa ennallaan. Hiekanottokuopassa ja laavun edessä havaittiin hyvälaatuista kvartsia olevia iskoksia, joita ei otettu talteen.

Kohteen rajaus

Kohteen rajaus on aluemäinen. Rajaus on kopioitu muinaisjäännösrekisteristä.

Tulkinta

Kivikautinen asuinpaikka.

Lisätietoja
Toimenpiteet
Tarkastukset

Tila: 3 Toteutettu Laji: 6 Suojeluarvojen tarkastus Tarkastusvuosi: 2010
 Tarkastuspvm: 26.8.2010 Tarkastaja: R. Mustonen
 Kuvaus: KMO kulttuuriperintöinventointi Jyväskylän seutu

| | | | |
|--------------------|-----------|---------------|--------|
| Viranomais- | 495010006 | Kunto: | 1 Hyvä |
|--------------------|-----------|---------------|--------|

| | | |
|----------------------|-------------------|--|
| rekisterinro: | | Olotila: 2 Ei käytössä |
| Arvotus: | 8 Muu suojeluarvo | Kohteen suojelu: 2 Muinaisjäännösrekisteri II |
| Selitys: | | Selitys: |

| | |
|----------------------------|-----------------|
| Ympäristön suojelu: | 0 Ei määritelty |
| Selitys: | |



Kivikautista asuinpaikkaa, kuvattu kaakosta.

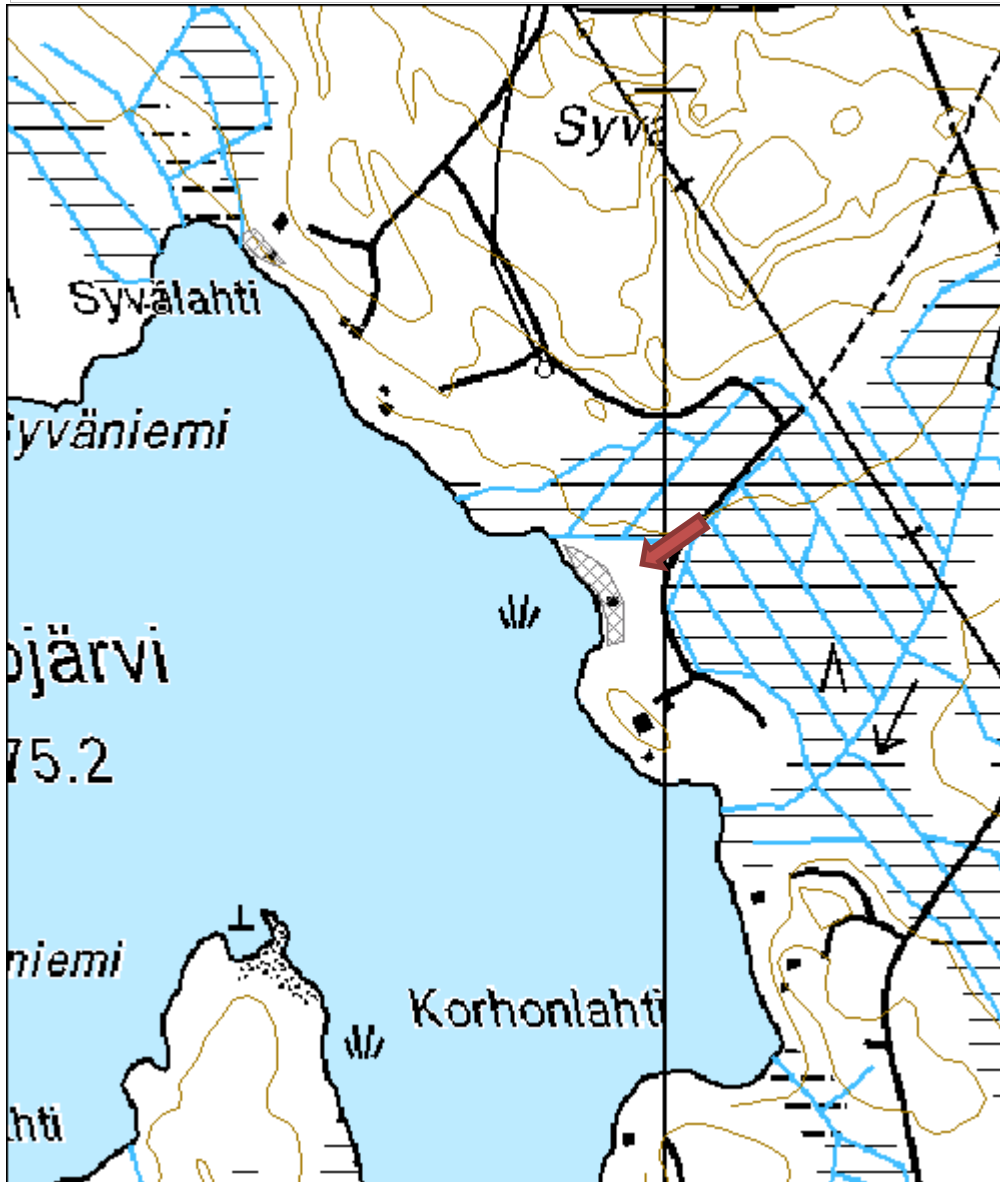


Kivikautista asuinpaikkaa, kuvattu idästä.



Etualalla hiekkakuoppa ja taaempana laavu, kuvattu kaakosta.

| | | | |
|----------------------|--------------------------------|--------------------|--|
| Kohdetyyppi: | 1 Asuinpaikat | Copyright: | © Metsähallitus 2008 © Maanmittauslaitos 1/MML/08 |
| Koordinaatit: | X 6943563, Y 3379951, Z 176 | Mittakaava: | 1:5000 |



Iso-Palojärvi Syvälahti kivikautinen asuinpaikka

MH-tunnus: 102514

| | | | |
|-------------------------|----------------|--------------------|-----------------------------|
| Kohdetyyppi: | 1 Asuinpaikat | Haltija: | 121 Metsätalous Länsi-Suomi |
| Ajoitus: | 7111 Kivikausi | Ylläpitäjä: | 121 Metsätalous Länsi-Suomi |
| Rakentamisvuosi: | | Kunta: | 495 Multia |
| Lukumäärä: | 1 | | |

| | | | |
|-----------------------------|--|----------------------------|--|
| Koordinaattiselitys: | MJ-rekisterin mukaan, alueen keskikoordinaatti | Geometria tuotettu: | 9 Muu tuottamistapa |
| Koordinaatit: | X 6943864, Y 3379653, Z 177 | Löydöt: | KM 33257 Asuinpaikkalöytöjä, Diar. 23.8.2002 |

Taustatiedot

Kohteen on löytänyt Timo Jussila 2002. Kohde on muinaisjäännösrekisterissä.

Ympäristön kuvaus

Asuinpaikka sijaitsee Iso-Palojärven itärannalla Syvälahden pohjukassa. (Kuvaus muinaisjäännösrekisteristä.) Kuviolla on rantametsää, joka on palanut 1994. Maasto on Metsähallituksen hallinnoiman maan puolella soistunutta ja kasvaa suopursua.

Kohteen kuvaus

Rannan tuntumassa on noin 30 m levyinen tasainen alue rinteeseen ja suon välissä. Löydöt laikutusvaoista ovat kvartseja. (Kuvaus muinaisjäännösrekisteristä.) Aluerajaus on lähes kokonaan yksityisen maanomistajan puolella. Paikka oli tarkistettaessa ennallaan.

Kohteen rajaus

Kohteen rajaus on aluemainen. Rajaus on kopioitu muinaisjäännösrekisteristä.

Tulkinta

Kivikautinen asuinpaikka.

Lisätietoja
Toimenpiteet
Tarkastukset

Tila: 3 Toteutettu Laji: 6 Suojeluarvojen tarkastus Tarkastusvuosi: 2010
 Tarkastuspvm: 26.8.2010 Tarkastaja: R. Mustonen
 Kuvaus: KMO kulttuuriperintöinventointi Jyväskylän seutu

| | | | |
|--------------------------------|-------------------|-----------------|------------------------------|
| Viranomaisrekisterinro: | 495010007 | Kunto: | 1 Hyvä |
| | | Olotila: | 2 Ei käytössä |
| Arvotus: | 8 Muu suojeluarvo | Kohteen | 2 Muinaisjäännösrekisteri II |

| | |
|----------------------------|-----------------|
| Selitys: | suojelu: |
| | Selitys: |
| Ympäristön suojelu: | 0 Ei määritelty |
| Selitys: | |



Kivikautinen asuinpaikka, kuvattu luoteesta.



Kivikautinen asuinpaikka, kuvattu kaakosta.

| | | | |
|----------------------|--------------------------------|--------------------|--|
| Kohdetyyppi: | 1 Asuinpaikat | Copyright: | © Metsähallitus 2008 © Maanmittauslaitos 1/MML/08 |
| Koordinaatit: | X 6943864, Y 3379653, Z 177 | Mittakaava: | 1:5000 |



Kirkkosalmi kivikautinen asuinpaikka

MH-tunnus: 112280

| | | | |
|-------------------------|----------------|--------------------|-----------------------------|
| Kohdetyyppi: | 1 Asuinpaikat | Haltija: | 121 Metsätalous Länsi-Suomi |
| Ajoitus: | 7111 Kivikausi | Ylläpitäjä: | 121 Metsätalous Länsi-Suomi |
| Rakentamisvuosi: | | Kunta: | 508 MÄNTTÄ-VILPPULA |
| Lukumäärä: | 1 | | |

| | | | |
|-----------------------------------|--|--------------------------------|--|
| Koordinaatti- selitys: | alueen keskikoordinaatti, aluerajaus muutettu | Geometria tuotettu: | 9 Muu tuottamistapa |
| Koordinaatit: | X 6881120, Y 3368215, Z 100 | Löydöt: | KM 38437, Diar. 19.10.2010; KM 31796:1-10, Diar. 30.11.1999; KM 28320, Diar. 18.7.1994 |

Taustatiedot

Kirkkosalmi on tunnettu kivikautinen asuinpaikka, joka on merkitty muinaisjäännösrekisteriin. Kohteen on tarkastanut arkeologi Petro Pesonen vuonna 1994 ja siellä on inventoinnin yhteydessä käynyt arkeologi Vadim Adel vuonna 1999.

Ympäristön kuvaus

Asuinpaikka sijaitsee Vilppulan kirkon luona, Kirkkosalmen pohjoisrannalla. Pesonen löysi itäisen löytöalueen, joka sijoittuu kirkkomaalle ja kirkon (rakennettu 1891-1900) alle, eikä ole Metsähallituksen maalla. Adel löysi läntisen löytöalueen, joka sijoittuu osin Metsähallituksen maalle. Tällä alueella on uudistuskypsää metsikköä.

Kohteen kuvaus

Asuinpaikka muodostuu läntisestä ja itäisestä löytöalueesta, jotka on erotettu löytöalueiden korkeuseron vuoksi ja koska oletettiin välissä olevan alueen olevan löydötön tai tuhoutunut. Kohdetta tarkastettaessa löytöalueiden väliltä jyrkässä törmässä valuneesta hiekasta löydettiin kaksi kvartsin kappaletta, joista ainakin toinen on selvä iskos.

Kohteen rajaus

Löytöjen johdosta ehdotetaan aluerajausta, jossa läntinen ja itäinen löytöalue yhdistetään.

Tulkinta

Kivikautinen asuinpaikka.

Lisätietoja
Toimenpiteet
Tarkastukset

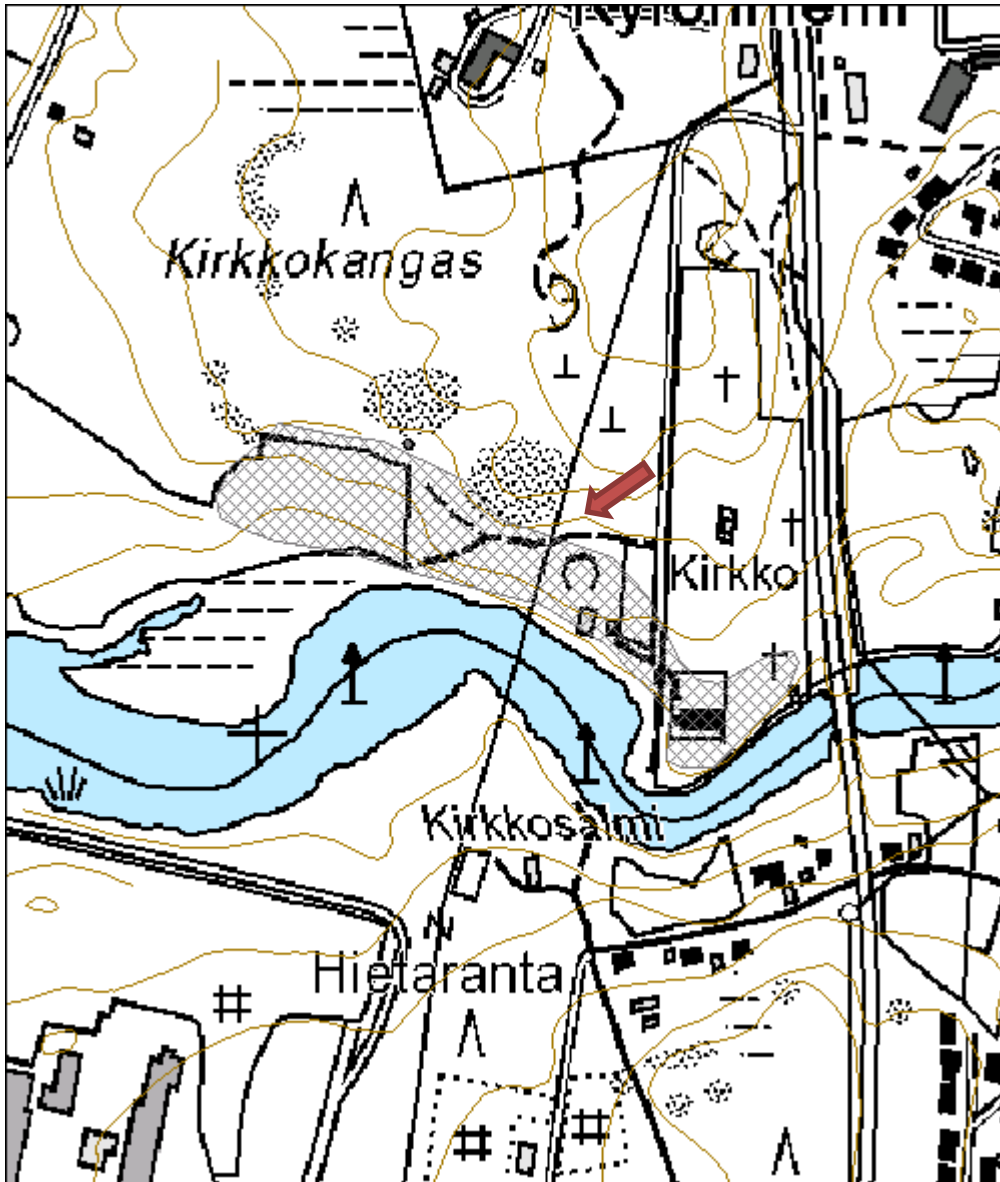
Tila: 3 Toteutettu Laji: 6 Suojeluarvojen tarkastus Tarkastusvuosi: 2010
 Tarkastuspvm: 21.7.2010 Tarkastaja: R. Mustonen
 Kuvaus: KMO kulttuuriperintöinventointi Jyväskylän seutu

| | | | |
|--------------------------------|-------------------|-------------------------|------------------------------|
| Viranomaisrekisterinro: | 933010006 | Kunto: | 1 Hyvä |
| Arvotus: | 8 Muu suojeluarvo | Olotila: | 2 Ei käytössä |
| Selitys: | | Kohteen suojelu: | 2 Muinaisjäännösrekisteri II |
| | | Selitys: | |
| Ympäristön suojelu: | 0 Ei määritelty | | |
| Selitys: | | | |



Kivikautisen asuinpaikan läntistä osaa, kuvattu kaakosta.

| | | | |
|----------------------|--------------------------------|--------------------|--|
| Kohdetyyppi: | 1 Asuinpaikat | Copyright: | © Metsähallitus 2008 © Maanmittauslaitos 1/MML/08 |
| Koordinaatit: | X 6881120, Y 3368215, Z 100 | Mittakaava: | 1:5000 |



Isojärvi NE esihistoriallinen asuinpaikka

MH-tunnus: 102489

| | | | |
|-------------------------|-----------------------------|--------------------|-----------------------------|
| Kohdetyyppi: | 1 Asuinpaikat | Haltija: | 121 Metsätalous Länsi-Suomi |
| Ajoitus: | 7117 Esihistoriallinen aika | Ylläpitäjä: | 121 Metsätalous Länsi-Suomi |
| Rakentamisvuosi: | | Kunta: | 729 Saarijärvi |
| Lukumäärä: | 1 | | |

| | | | |
|-----------------------------------|---|--------------------------------|---|
| Koordinaatti- selitys: | MJ-rekisterin rajaus, alueen keskikoordinaatti | Geometria tuotettu: | 9 Muu tuottamistapa |
| Koordinaatit: | X 6948371, Y 3383106, Z 210 | Löydöt: | KM 33934 Asuinpaikkalöytöjä, Diar. 18.8.2003 |

Taustatiedot

Kohteen on löytänyt Timo Jussila vuonna 2003. Kohde on muinaisjäännösrekisterissä.

Ympäristön kuvaus

Kohde sijaitsee Kiminginjärven ja Kukon taajaman luoteispuolella olevan Isojärven koillisrannalla, laakean niemekkeen kärjessä, jossa on suppealla alalla kivetöntä hiekkaa. Muutoin ympäristö on maaperältään kivistä. (Kuvaus muinaisjäännösrekisteristä.)

Kohteen kuvaus

Paikalla on jyrkähkö törmä, jonka reunalla on noin 1 x 0,4 m kokoinen maakivi. Kiven lähistölle tehdystä muutamasta koekuopasta on löytynyt kvartsi-iskoksia noin 5 cm syvyydestä maanpinnasta, paksusta huuhtoutumiskerroksesta. Asuinpaikka on pienialainen, mahdollisesti mesoliittinen. (Kuvaus muinaisjäännösrekisteristä.)

Kohde oli tarkistettaessa ennallaan. Asuinpaikan vieressä, rannan tuntumassa on ihmisen kasaama kivikasa. Sitä on käytetty nuotiona, mutta se voi olla myös tontin vanha rajamerkki. Niemen tasaisella osalla on vierekkäin kaksi pienekköä painannetta (2 x 2 metriä ja 1 x 0,5 metriä). Ne voivat kuitenkin olla tuulenskaatoja.

Kohteen rajaus

Kohteen rajaus on aluemäinen. Rajaus on kopioitu muinaisjäännösrekisteristä.

Tulkinta

Kivikautinen asuinpaikka.

Lisätietoja
Toimenpiteet
Tarkastukset

Tila: 3 Toteutettu

Laji: 6 Suojeluarvojen tarkastus

Tarkastusvuosi: 2010

Tarkastuspvm: 17.8.2010 Tarkastaja: R. Mustonen
 Kuvaus: KMO kulttuuriperintöinventointi Jyväskylän seutu

| | | | |
|--------------------------------------|-------------------|-----------------------------|------------------------------|
| Viranomais- rekisterinro: | 1000003576 | Kunto: | 1 Hyvä |
| Arvotus: | 8 Muu suojeluarvo | Olotila: | 2 Ei käytössä |
| Selitys: | | Kohteen suojaus: | 2 Muinaisjäännösrekisteri II |
| | | Selitys: | |

**Ympäristön
suojaus:** 0 Ei määritelty

Selitys:



Esihistoriallista asuinpaikkaa, kuvattu luoteesta.

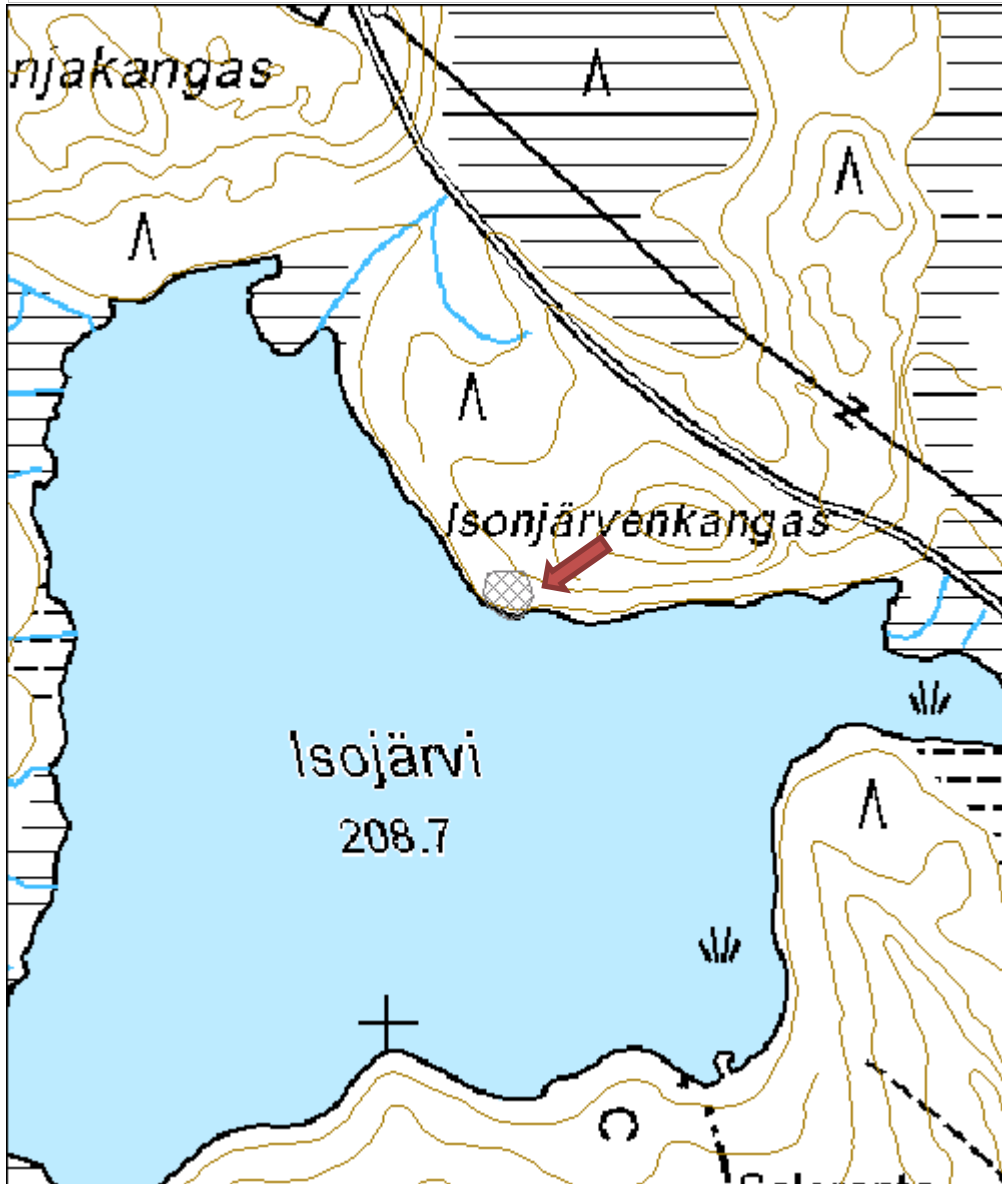


Kivilatomus rannassa, kuvattu lounaasta.



Esihistoriallista asuinpaikkaa, kuvattu koillisesta.

| | | | |
|----------------------|--------------------------------|--------------------|--|
| Kohdetyyppi: | 1 Asuinpaikat | Copyright: | © Metsähallitus 2008 © Maanmittauslaitos 1/MML/08 |
| Koordinaatit: | X 6948371, Y 3383106, Z 210 | Mittakaava: | 1:5000 |



Kiesimenjärven pohjoispää esihistoriallinen asuinpaikka

MH-tunnus: 102505

| | | | |
|-------------------------|-----------------------------|--------------------|-----------------------------|
| Kohdetyyppi: | 1 Asuinpaikat | Haltija: | 121 Metsätalous Länsi-Suomi |
| Ajoitus: | 7117 Esihistoriallinen aika | Ylläpitäjä: | 121 Metsätalous Länsi-Suomi |
| Rakentamisvuosi: | | Kunta: | 729 Saarijärvi |
| Lukumäärä: | 1 | | |

| | | | |
|-----------------------------|--|----------------------------|--|
| Koordinaattiselitys: | MJ-rekisterin rajaus, alueen keskikoordinaatti | Geometria tuotettu: | 9 Muu tuottamistapa |
| Koordinaatit: | X 6956663, Y 3379399, Z 202 | Löydöt: | KM 33933:1-2 Asuinpaikkalöytöjä, Diar. 18.8.2003 |

Taustatiedot

Kohteen on löytänyt Timo Jussila vuonna 2003 ja se on muinaisjäännösrekisterissä numerolla 1000003575.

Ympäristön kuvaus

Kohde sijaitsee Kiesimenjärven pohjoisrannalla, Pieni-Kiesimästä laskevan puron itäpuolella olevan niemekkeen etelärannalla, aivan rannan tuntumassa. Paikalla on harjanne, joka kohoaa muutaman metrin järven pintaa korkeammalle. (Kuvaus muinaisjäännösrekisteristä)

Kohteen kuvaus

Harjanteen ja järven välillä on 10-20 m leveä, loivasti rantaan laskeva tasanne, jonka kohdalle noin 30 m matkalle tehdyistä koekuopista on löytynyt kvartseja ja palanutta luuta. Joissain koekuopissa on havaittu selvä likamaakerros. (Kuvaus muinaisjäännösrekisteristä)

Rauhoitetun alueen ulkopuolella on maanpinnan rikkoneita ajouria, jotka tarkistettiin. Löytöjä ei tehty. Kiesimenjärven pohjoisrannalla on vilkasta rakennustoimintaa.

Kohteen rajaus

Kohteen rajaus on aluemäinen. Rajaus on kopioitu muinaisjäännösrekisteristä.

Tulkinta

Kivikautinen asuinpaikka

Lisätietoja
Toimenpiteet
Tarkastukset

| | | |
|--|----------------------------------|----------------------|
| Tila: 3 Toteutettu | Laji: 6 Suojeluarvojen tarkastus | Tarkastusvuosi: 2010 |
| Tarkastuspvm: 6.7.2010 | Tarkastaja: R. Mustonen | |
| Kuvaus: KMO kulttuuriperintöinventointi Jyväskylän seutu | | |

| | | | |
|--------------------------------------|-------------------|-----------------------------|------------------------------|
| Viranomais- rekisterinro: | 1000003575 | Kunto: | 1 Hyvä |
| Arvotus: | 8 Muu suojeluarvo | Olotila: | 2 Ei käytössä |
| Selitys: | | Kohteen suojelu: | 2 Muinaisjäännösrekisteri II |
| | | Selitys: | |

| | |
|--------------------------------|-----------------|
| Ympäristön suojelu: | 0 Ei määritelty |
|--------------------------------|-----------------|

| | |
|-----------------|--|
| Selitys: | |
|-----------------|--|



Esihistoriallinen asuinpaikka, kuvattu idästä.



Esihistoriallinen asuinpaikka, kuvattu pohjoisesta.

| | | | |
|----------------------|--------------------------------|--------------------|--|
| Kohdetyyppi: | 1 Asuinpaikat | Copyright: | © Metsähallitus 2008 © Maanmittauslaitos 1/MML/08 |
| Koordinaatit: | X 6956663, Y 3379399, Z 202 | Mittakaava: | 1:5000 |



Kimingin eteläpää esihistoriallinen asuinpaikka

MH-tunnus: 102488

| | | | |
|-------------------------|-----------------------------|--------------------|-----------------------------|
| Kohdetyyppi: | 1 Asuinpaikat | Haltija: | 121 Metsätalous Länsi-Suomi |
| Ajoitus: | 7117 Esihistoriallinen aika | Ylläpitäjä: | 121 Metsätalous Länsi-Suomi |
| Rakentamisvuosi: | | Kunta: | 729 Saarijärvi |
| Lukumäärä: | 1 | | |

| | | | |
|-----------------------------|--|----------------------------|--|
| Koordinaattiselitys: | MJ-rekisterin rajaus, alueen keskikoordinaatti | Geometria tuotettu: | 9 Muu tuottamistapa |
| Koordinaatit: | X 6945264, Y 3384458, Z 208 | Löydöt: | KM 33931:1-2 Asuinpaikkalöytöjä, Diar. 18.8.2003 |

Taustatiedot

Kohteen on löytänyt Timo Jussila vuonna 2003. Kohde on muinaisjäännösrekisterissä.

Ympäristön kuvaus

Kohde sijaitsee Kiminkijärven eteläisimmässä pohjukassa, sen länsirannalla. Etelärannalla olevan suon pohjoispuolella on rannan suuntainen harjanne, jonka eteläpään juurella on hiekkamoreenipohjainen tasanne. (Kuvaus on muinaisjäännösrekisteristä.)

Ympäristö on uudistuskypsää mäntymetsää. Rannassa maasto on kosteaa ja kasvaa rahkasammalta sekä suopursua.

Kohteen kuvaus

Paikalle tehdyistä koekuopista on löytynyt kvartssia. Koekuopassa on havaittu ohut likamaakerros. Asuinpaikka vaikuttaa suppea-alaiselta. (Kuvaus on muinaisjäännösrekisteristä.)

Asuinpaikan pohjoispuolelle, mäenrinteen ja järven välille tehtiin koepistoja. Koepistoissa huuhtoutumiskerroksen paksuus oli 7 - 20 cm. Sen alla oli vaaleanruskeaa hiekkaa, jossa oli vahvasti rapautuneita kiviä ja muutama pieni hiilihippu.

Kohteen rajaus

Kohteen rajaus on aluemainen. Rajaus on kopioitu muinaisjäännösrekisteristä.

Tulkinta

Esihistoriallinen asuinpaikka

Lisätietoja
Toimenpiteet
Tarkastukset

Tila: 3 Toteutettu

Laji: 6 Suojeluarvojen tarkastus

Tarkastusvuosi: 2010

Tarkastuspvm: 17.8.2010 Tarkastaja: R. Mustonen

Kuvaus: KMO kulttuuriperintöinventointi Jyväskylä seutu

| | | | |
|--------------------------------------|-------------------|-----------------------------|------------------------------|
| Viranomais- rekisterinro: | 1000003573 | Kunto: | 1 Hyvä |
| Arvotus: | 8 Muu suojeluarvo | Olotila: | 2 Ei käytössä |
| Selitys: | | Kohteen suojaus: | 2 Muinaisjäännösrekisteri II |
| | | Selitys: | |

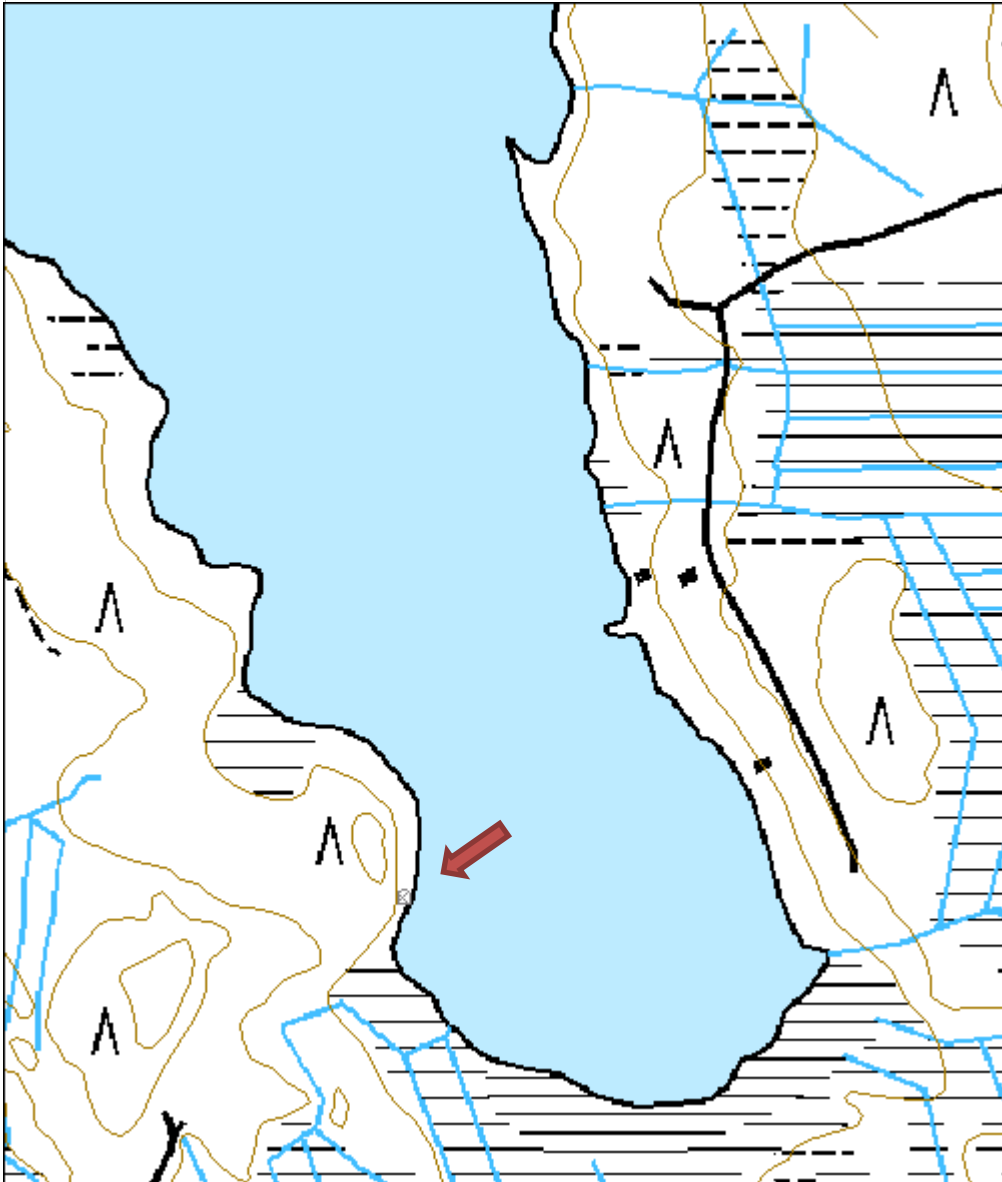
| | |
|--------------------------------|-----------------|
| Ympäristön suojaus: | 0 Ei määritelty |
|--------------------------------|-----------------|

| | |
|-----------------|--|
| Selitys: | |
|-----------------|--|



Esihistoriallinen asuinpaikka, kuvattu luoteesta.

| | | | |
|----------------------|--------------------------------|--------------------|--|
| Kohdetyyppi: | 1 Asuinpaikat | Copyright: | © Metsähallitus 2008 © Maanmittauslaitos 1/MML/08 |
| Koordinaatit: | X 6945264, Y 3384458, Z 208 | Mittakaava: | 1:5000 |



Kotilahti esihistoriallinen asuinpaikka

MH-tunnus: 102506

| | | | |
|-------------------------|-----------------------------|--------------------|-----------------------------|
| Kohdetyyppi: | 1 Asuinpaikat | Haltija: | 121 Metsätalous Länsi-Suomi |
| Ajoitus: | 7117 Esihistoriallinen aika | Ylläpitäjä: | 121 Metsätalous Länsi-Suomi |
| Rakentamisvuosi: | | Kunta: | 729 Saarijärvi |
| Lukumäärä: | 1 | | |

| | | | |
|-----------------------------------|---|--------------------------------|---|
| Koordinaatti- selitys: | MJ-rekisterin rajaus, alueen keskikoordinaatti | Geometria tuotettu: | 9 Muu tuottamistapa |
| Koordinaatit: | X 6956671, Y 3379998, Z 201 | Löydöt: | KM 33932 Asuinpaikkalöytöjä, Diar. 18.8.2003 |

Taustatiedot

Timo Jussila on löytänyt kohteen vuoden 2003 inventoinnissa. Kohde on Muinaisjäännösrekisterissä.

Ympäristön kuvaus

Kohde sijaitsee Kiesimänjärven koillispuolella olevan Kotilahden pohjoisrannalla, Moksinjärveen laskevan joen suusta 240 m luoteeseen, rantaan vievän itäisemmän polun varrella, 6 m päässä rannasta. Ranta on matala ja soinen, asuinpaikan kohdalla soinen ranta nousee loivasti ja on kuivempi. Maaperä on miltei kivetöntä hiekkaa. (Kuvaus muinaisjäännösrekisteristä)

Kohteen kuvaus

Polun länsipuolelle tehdyistä koekuopista on löytynyt kvartsi-iskoksia. Jossain kuopassa on havaittu muutama mahdollinen palanut kivi. Paikka lienee suppea-alainen, kenties leiripaikka. (Kuvaus muinaisjäännösrekisteristä)

Rannalla oli muutamia myrskyssä kaatuneita puita, joiden juurakot tutkittiin. Löytöjä ei tehty. Paikan kunto oli muuten ennallaan. Järven pohjoisrannalla on vilkasta rakennustoimintaa.

Kohteen rajaus

Kohteen rajaus on aluemäinen. Rajaus on kopioitu muinaisjäännösrekisteristä.

Tulkinta

Esihistoriallinen asuinpaikka.

Lisätietoja
Toimenpiteet
Tarkastukset

Tila: 3 Toteutettu Laji: 6 Suojeluarvojen tarkastus Tarkastusvuosi: 2010
 Tarkastuspvm: 18.8.2010 Tarkastaja: R. Mustonen
 Kuvaus: KMO kulttuuriperintöinventointi Jyväskylän seutu

| | | | |
|--------------------|------------|---------------|--------|
| Viranomais- | 1000003574 | Kunto: | 1 Hyvä |
|--------------------|------------|---------------|--------|

| | | |
|----------------------------|--------------------|--|
| rekisterinro: | | Olotila: 2 Ei käytössä |
| Arvotus: | 8 Muu suojeleuarvo | Kohteen suojele: 2 Muinaisjäännösrekisteri II |
| Selitys: | | Selitys: |
| Ympäristön suojele: | 0 Ei määritelty | |
| Selitys: | | |



Esihistoriallinen asuinpaikka, kuvattu idästä.

| | | | |
|----------------------|--------------------------------|-------------|--|
| Kohdetyyppi: | 1 Asuinpaikat | Copyright: | © Metsähallitus 2008 © Maanmittauslaitos 1/MML/08 |
| Koordinaatit: | X 6956671, Y 3379998, Z 201 | Mittakaava: | 1:5000 |



Renkalahti esihistoriallinen asuinpaikka

MH-tunnus: 110745

| | | | |
|-------------------------|-----------------------------|--------------------|-----------------------------|
| Kohdetyyppi: | 1 Asuinpaikat | Haltija: | 121 Metsätalous Länsi-Suomi |
| Ajoitus: | 7117 Esihistoriallinen aika | Ylläpitäjä: | 121 Metsätalous Länsi-Suomi |
| Rakentamisvuosi: | | Kunta: | 729 Saarijärvi |
| Lukumäärä: | 1 | | |

| | | | |
|-----------------------------------|---|--------------------------------|--|
| Koordinaatti- selitys: | MJ-rekisterin rajaus, alueen keskikoordinaatti | Geometria tuotettu: | 9 Muu tuottamistapa |
| Koordinaatit: | X 6954388, Y 3381691, Z 202 | Löydöt: | KM 33930 Asuinpaikkalöytöjä Diar. 18.8.2003 |

Taustatiedot

Timo Jussila on löytänyt kohteen vuoden 2003 inventoinnissa. Kohde on Muinaisjäännösrekisterissä.

Ympäristön kuvaus

Kohde sijaitsee Kiesimenjärven itäpäässä, Renkalahden pohjukassa, lahden lounaiskulmassa olevalla matalalla harjanteella, rannasta 40 m eteläkaakkoon, metsätielinjalla. (Kuvaus muinaisjäännösrekisteristä)

Kohteen kuvaus

Metsätien pinnassa on näkyvässä punaiseksi palanutta maata, jonka seassa on runsaasti palaneen luun murusia. Paikalle tehdyissä koekuopissa on havaittu palaneita kiviä. Kyseessä saattaisi olla myöhäisrautakautinen/keskiaikainen lappalaisasuinpaikka tai eräsija. Paikan laajuus ei ole tiedossa, mutta muinaisjäännös saattaa ulottua rantaan asti. (Kuvaus muinaisjäännösrekisteristä.)

Paikka oli ennallaan. Metsätien pintaa tutkittiin, mutta löytöjä ei havaittu.

Kohteen rajaus

Kohteen rajaus on aluemäinen. Rajaus on kopioitu muinaisjäännösrekisteristä.

Tulkinta

Esihistoriallinen asuinpaikka.

Lisätietoja
Toimenpiteet
Tarkastukset

Tila: 3 Toteutettu Laji: 6 Suojeluarvojen tarkastus Tarkastusvuosi: 2010
 Tarkastuspvm: 17.8.2010 Tarkastaja: R. Mustonen
 Kuvaus: KMO kulttuuriperintöinventointi Jyväskylän seutu

| | | | |
|--------------------------------------|------------|-----------------|---------------|
| Viranomais- rekisterinro: | 1000003572 | Kunto: | 1 Hyvä |
| | | Olotila: | 2 Ei käytössä |

| | | | |
|----------------------------|-------------------|-------------------------|------------------------------|
| Arvotus: | 8 Muu suojeluarvo | Kohteen suojelu: | 2 Muinaisjäännösrekisteri II |
| Selitys: | | Selitys: | |
| Ympäristön suojelu: | 0 Ei määritelty | | |
| Selitys: | | | |

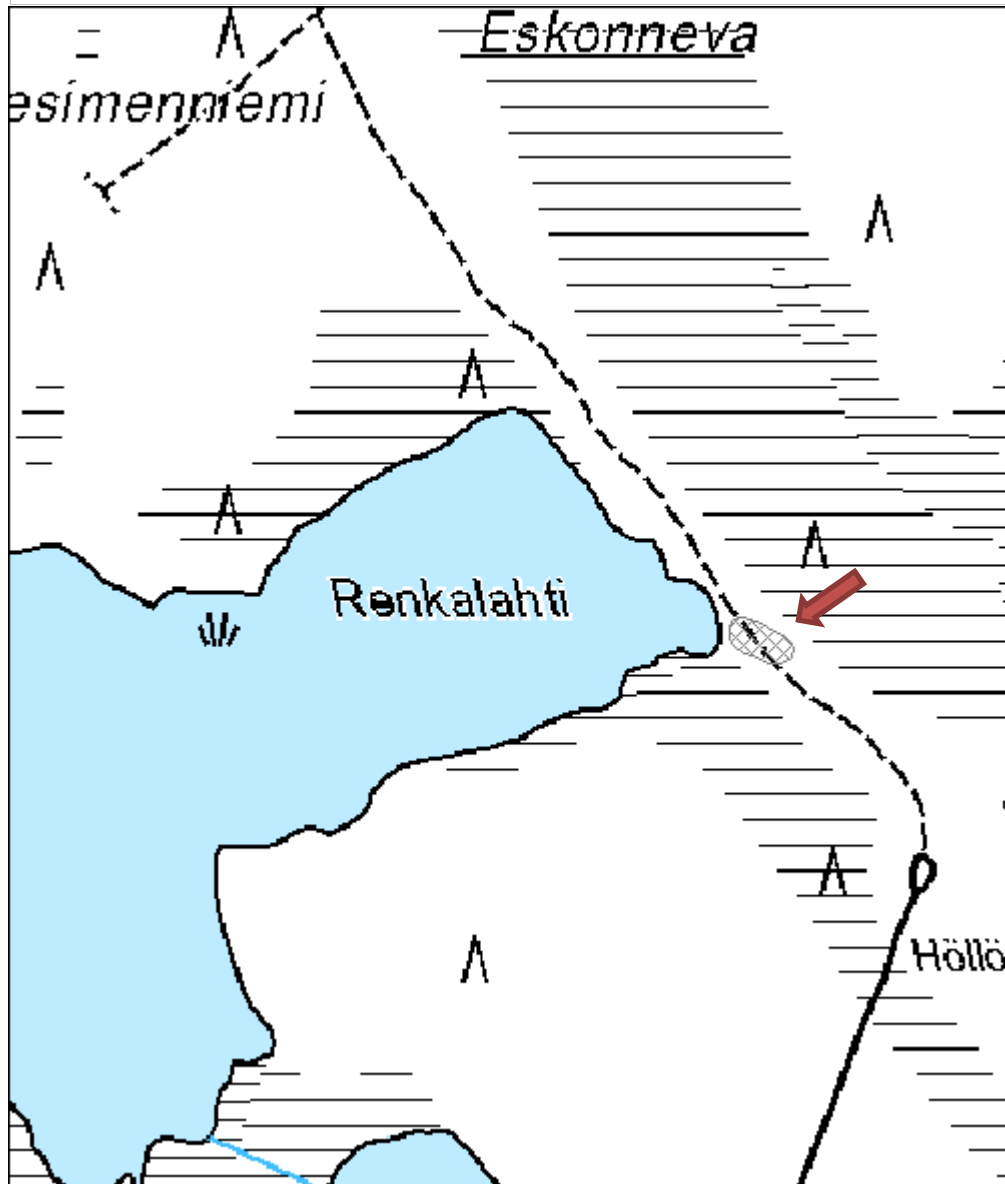


Renkalahden esihistoriallista asuinpaikkaa, kuvattu kaakosta.



Renkalahden esihistoriallista asuinpaikkaa, kuvattu idästä.

| | | | |
|----------------------|--------------------------------|--------------------|--|
| Kohdetyyppi: | 1 Asuinpaikat | Copyright: | © Metsähallitus 2008 © Maanmittauslaitos 1/MML/08 |
| Koordinaatit: | X 6954388, Y 3381691, Z 202 | Mittakaava: | 1:5000 |



Tervakukkuri N esihistoriallinen asuinpaikka

MH-tunnus: 102504

| | | | |
|-------------------------|-----------------------------|--------------------|-----------------------------|
| Kohdetyyppi: | 1 Asuinpaikat | Haltija: | 121 Metsätalous Länsi-Suomi |
| Ajoitus: | 7117 Esihistoriallinen aika | Ylläpitäjä: | 121 Metsätalous Länsi-Suomi |
| Rakentamisvuosi: | | Kunta: | 729 Saarijärvi |
| Lukumäärä: | 1 | | |

| | | | |
|------------------------------|--------------------------------|----------------------------|---|
| Koordinaatti-selitys: | Alueen keskipiste | Geometria tuotettu: | 9 Muu tuottamistapa |
| Koordinaatit: | X 6955905, Y 3379258, Z 202 | Löydöt: | KM 33929 Asuinpaikkalöytöjä, Diar. 18.8.2003 |

Taustatiedot

Kohteen on löytänyt Timo Jussila vuonna 2003 ja se on muinaisjäännösrekisterissä numerolla 1000003571.

Ympäristön kuvaus

Kohde sijaitsee Kiesimenjärven luoteisrannalla, Tervakukkuri-nimisen niemekkeen lahdelmassa. Rantakaistaleen länsipuolella nousee korkea mäki, joten paikka on suojainen. Kuviolla on uudistuskypsää metsikköä.

Kohteen kuvaus

Paikalle tehdyissä koekuopissa on havaittu likamaata ja noin 6 m päässä rannasta olevasta kuopasta on löytynyt palanutta luuta. Asuinpaikka on suppea-alainen ja täysin koskematon. (Kuvaus muinaisjäännösrekisteristä). Kohde oli tarkastuksessa ennallaan.

Kohteen rajaus

Kohteen rajaus on aluemainen, ja se on kopioitu muinaisjäännösrekisteristä.

Tulkinta

Esihistoriallinen asuinpaikka

Lisätietoja
Toimenpiteet
Tarkastukset

Tila: 3 Toteutettu Laji: 6 Suojeluarvojen tarkastus Tarkastusvuosi: 2010
 Tarkastuspvm: 20.7.2010 Tarkastaja: R. Mustonen
 Kuvaus: KMO kulttuuriperintöinventointi Jyväskylän seutu

| | | | |
|--------------------------------|------------|---------------|--------|
| Viranomaisrekisterinro: | 1000003571 | Kunto: | 1 Hyvä |
|--------------------------------|------------|---------------|--------|

| | | | |
|----------------------------|-------------------|-------------------------|------------------------------|
| Arvotus: | 8 Muu suojeluarvo | Olotila: | 2 Ei käytössä |
| Selitys: | | Kohteen suojelu: | 2 Muinaisjäännösrekisteri II |
| Selitys: | | Selitys: | |
| Ympäristön suojelu: | 0 Ei määritelty | | |
| Selitys: | | | |



Esihistoriallista asuinpaikkaa, kuvattu luoteesta.

| | | | |
|----------------------|--------------------------------|--------------------|--|
| Kohdetyyppi: | 1 Asuinpaikat | Copyright: | © Metsähallitus 2008 © Maanmittauslaitos 1/MML/08 |
| Koordinaatit: | X 6955905, Y 3379258, Z 202 | Mittakaava: | 1:5000 |



Niemipelto kivikautinen asuinpaikka

MH-tunnus: 102502

| | | | |
|-------------------------|----------------|--------------------|-----------------------------|
| Kohdetyyppi: | 1 Asuinpaikat | Haltija: | 121 Metsätalous Länsi-Suomi |
| Ajoitus: | 7111 Kivikausi | Ylläpitäjä: | 121 Metsätalous Länsi-Suomi |
| Rakentamisvuosi: | | Kunta: | 729 Saarijärvi |
| Lukumäärä: | 1 | | |

| | | | |
|-----------------------------|-----------------------------|----------------------------|---|
| Koordinaattiselitys: | alueen keskikoordinaatti | Geometria tuotettu: | 6 Digitointi, mittakaava $\geq 1:10000$ |
| Koordinaatit: | X 6957092, Y 3380617, Z 205 | Löydöt: | KM 38388: 1, Diar. 6.9.2010 |

Taustatiedot

Kohde on löydetty inventoinnissa 6.7.2010.

Ympäristön kuvaus

Kohde sijaitsee Moksi-järven luoteispuolella, jyrkän rinteiden päällä, harvennetussa mäntymetsässä. Paikka on Niemipellon talosta 200 metriä pohjoisluoteeseen.

Kohteen kuvaus

Metsäautotien luoteisreunasta, hiekkamaalta löytyi kaksi kvartsi-iskosta muutaman metrin välein toisistaan. Tien luoteispuolella metsikössä on pienehkö painanne (noin 3 x 3 metriä). Painanteeseen tehdyssä koekuopassa oli normaali maannos. Maa on pölyävää, hienoa, paikoin erittäin valkoista hiesua. Tienreunan viereen tehtiin muutama pieni lapionpisto, jotka olivat löydöttömiä.

Kohteen rajausta

Kohteen rajausta on aluemäinen. Rajausta on tehty topografian perusteella mäenrinteen päälliselle tasanteelle.

Tulkinta

Kohde on todennäköisesti kivikautinen asuin- tai leiripaikka. Kohde voi olla melko pienialainen. Kohteen korkeus viittaa kivikautiseen ajoitukseen.

Lisätietoja
Toimenpiteet
Tarkastukset

Tila: 3 Toteutettu Laji: 6 Suojeluarvojen tarkastus Tarkastusvuosi: 2010
 Tarkastuspvm: 6.7.2010 Tarkastaja: R. Mustonen
 Kuvaus: KOM kulttuuriperintöinventointi Jyväskylän seutu

| | | |
|--------------------------------|-----------------|---------------|
| Viranomaisrekisterinro: | Kunto: | 1 Hyvä |
| | Olotila: | 2 Ei käytössä |

| | | | |
|-----------------|-----------------------|-------------------------|-------------------|
| Arvotus: | 3 Esitys mj-luokka II | Kohteen suojelu: | 9 Muu suojeluarvo |
| Selitys: | | Selitys: | |

| | |
|----------------------------|-----------------|
| Ympäristön suojelu: | 0 Ei määritelty |
| Selitys: | |



Kvartsi-iskosten löytöpaikka tienleikkauksessa, kuvattu koillisesta.

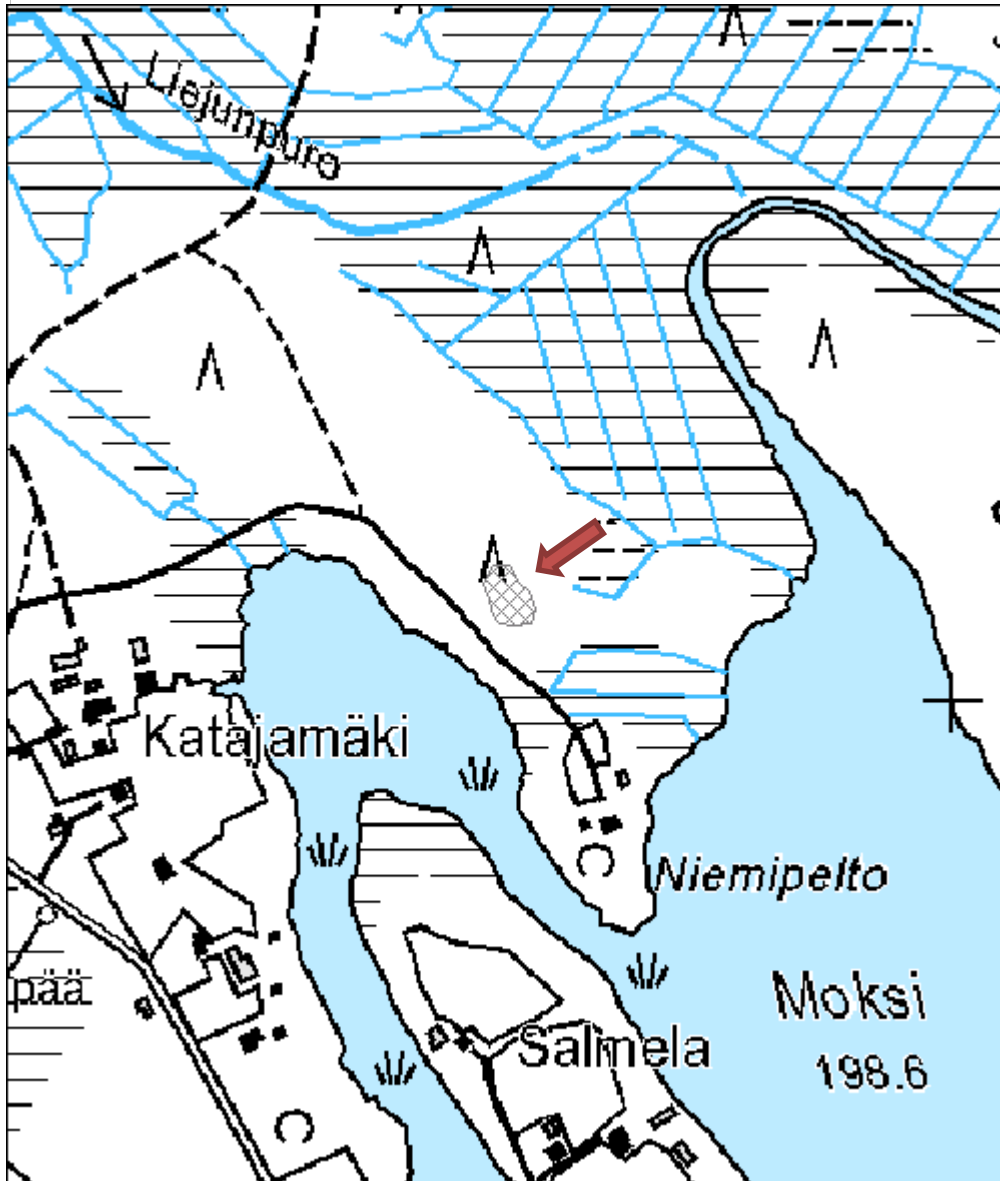


Tien pinnalta löytyneet kvartsi-iskokset.



Painanne risujen alla, kuvattu kaakosta.

| | | | |
|----------------------|--------------------------------|--------------------|--|
| Kohdetyyppi: | 1 Asuinpaikat | Copyright: | © Metsähallitus 2008 © Maanmittauslaitos 1/MML/08 |
| Koordinaatit: | X 6957092, Y 3380617, Z 205 | Mittakaava: | 1:5000 |



Hauinniemi kivikautinen asuinpaikka
MH-tunnus: 105843

| | | | |
|-------------------------|----------------|--------------------|-----------------------------|
| Kohdetyyppi: | 1 Asuinpaikat | Haltija: | 121 Metsätalous Länsi-Suomi |
| Ajoitus: | 7111 Kivikausi | Ylläpitäjä: | 121 Metsätalous Länsi-Suomi |
| Rakentamisvuosi: | | Kunta: | 989 Ähtäri |
| Lukumäärä: | 1 | | |

| | | | |
|-----------------------------|---|----------------------------|---|
| Koordinaattiselitys: | MJ-rekisterin pistettä hieman siirretty | Geometria tuotettu: | 4 Gps-mittaus, korjaamaton |
| Koordinaatit: | X 6944400, Y 3353220, Z 155 | Löydöt: | KM 35482:1-2 Asuinpaikkalöytöjä, Diar. 17.11.2005 |

Taustatiedot

Kohde on muinaisjäännösrekisterissä. Kohteen on aikaisemmin inventoinut Timo Jussila.

Ympäristön kuvaus

Kohde sijaitsee Hauinniemen kärjessä, polun päässä. Kuviolla on uudistuskypsää metsikköä.

Kohteen kuvaus

Niemenkärki on loivan U:n muotoinen, sen itäpuoleinen kärki ulottuu pidemmälle järveen ja saa aikaan suojaisan poukaman. Niemenkärjessä on myös moderni leiripaikka. Niemekkeen eteläosa on topografialtaan tasaista ja maasto lähtee nousemaan vähitellen kohti pohjoista. Kvartsia on näkyvissä rantahiekassa, myös aivan vesirajassa.

Kohteen rajaus

Kohteen rajaus on pistemäinen, kuten muinaisjäännösrekisterissä. Asuinpaikan laajuutta ei saatu määritettyä.

Tulkinta

Kivikautinen asuinpaikka

Lisätietoja
Toimenpiteet
Tarkastukset

Tila: 3 Toteutettu Laji: 6 Suojeluarvojen tarkastus Tarkastusvuosi: 2010
 Tarkastuspvm: 23.8.2010 Tarkastaja: R. Mustonen
 Kuvaus: KMO kulttuuriperintöinventointi Jyväskylän seutu

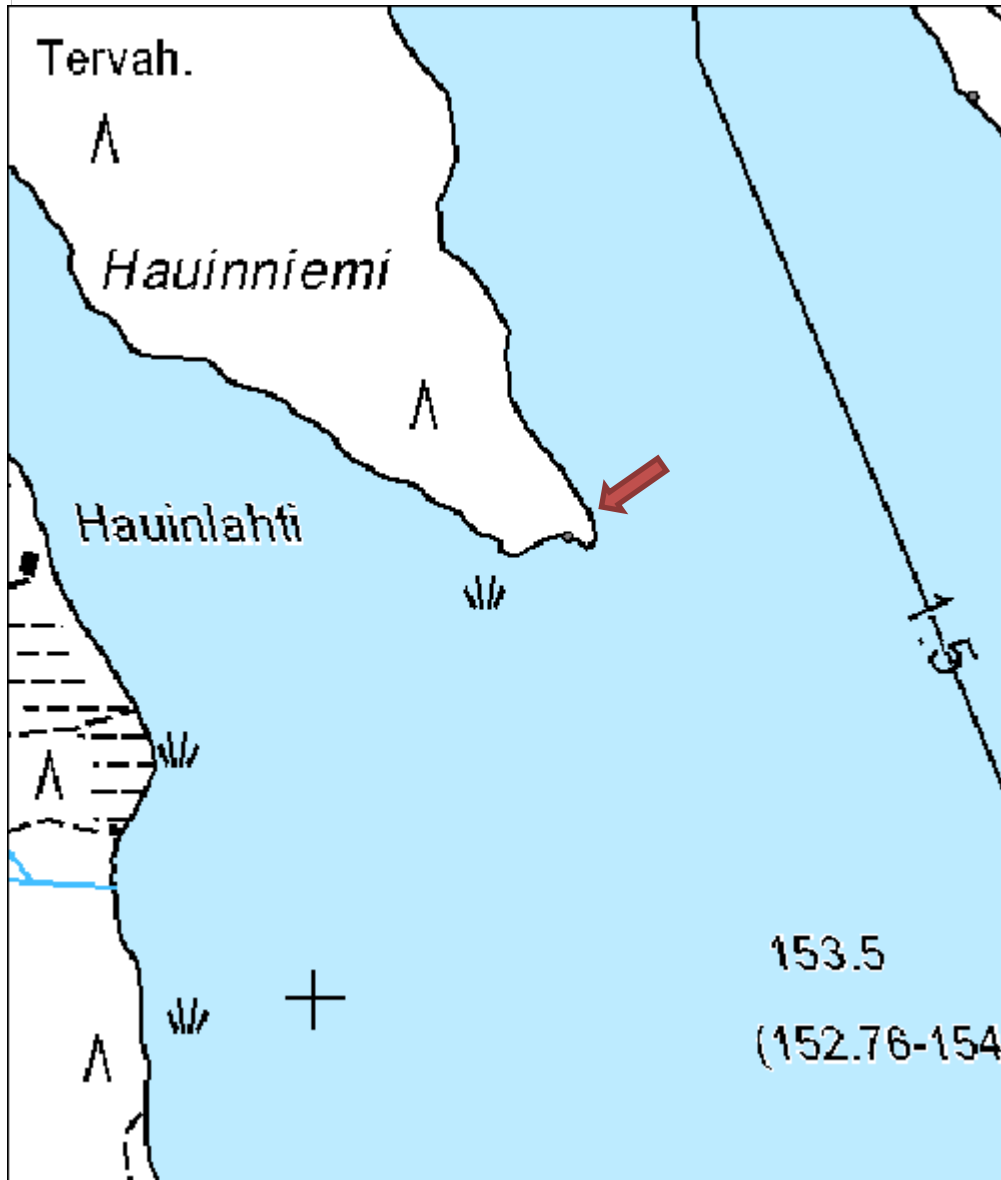
| | | | |
|--------------------------------|-------------------|-----------------|------------------------------|
| Viranomaisrekisterinro: | 1000005129 | Kunto: | 1 Hyvä |
| | | Olotila: | 2 Ei käytössä |
| Arvotus: | 8 Muu suojeluarvo | Kohteen | 2 Muinaisjäännösrekisteri II |

| | | |
|----------------------------|-----------------|-----------------|
| Selitys: | | suojelu: |
| Selitys: | | Selitys: |
| Ympäristön suojelu: | 0 Ei määritelty | |
| Selitys: | | |



Kivikautinen asuinpaikka, kuvattu luoteesta.

| | | | |
|----------------------|--------------------------------|--------------------|--|
| Kohdetyyppi: | 1 Asuinpaikat | Copyright: | © <i>Metsähallitus</i> 2008 © <i>Maanmittauslaitos 1/MML/08</i> |
| Koordinaatit: | X 6944400, Y 3353220, Z 155 | Mittakaava: | 1:5000 |



Välivesi kivikautinen asuinpaikka

MH-tunnus: 110729

| | | | |
|-------------------------|----------------|--------------------|-----------------------------|
| Kohdetyyppi: | 1 Asuinpaikat | Haltija: | 121 Metsätalous Länsi-Suomi |
| Ajoitus: | 7111 Kivikausi | Ylläpitäjä: | 121 Metsätalous Länsi-Suomi |
| Rakentamisvuosi: | | Kunta: | 989 Ähtäri |
| Lukumäärä: | 1 | | |

| | | | |
|-----------------------------|----------------------------------|----------------------------|--------------------------------|
| Koordinaattiselitys: | MJ-rekisterin mukaan, pistekohde | Geometria tuotettu: | 9 Muu tuottamistapa |
| Koordinaatit: | X 6944780, Y 3353570, Z 154 | Löydöt: | KM 35483:1-2, Diar. 17.11.2005 |

Taustatiedot

Kohde on muinaisjäännösrekisterissä. Sen ovat löytäneet Timo Jussila ja Hannu Poutiainen vuonna 2005.

Ympäristön kuvaus

Paikka sijaitsee Väliveden pohjoisosan itärannalla, noin 3 km valtatieltä 18 pohjoiseen ja noin 600 m Hauinniemen asuinpaikasta koilliseen, rantaan laskevan mäenrinteen kapealla tasanteella. (Kuvaus muinaisjäännösrekisteristä.)

Kohteen kuvaus

Rannan tuntumassa on tasainen ja vain vähän järveen viettävä terassi noin 2 m vedenpinnan yläpuolella. Maaperä on alueella yleisesti kivistä moreenia, mutta juuri tällä kohdalla kiviä on vähemmän. Paikalta löydettiin yhdestä koekuopasta runsaasti palanutta luuta ja likamaata noin 20 cm:n syvyyteen. Paikka on ilmeisen suppea, mutta ehjänä säilynyt. Sen rajaus perustuu topografian perusteella tehtyyn arvioon. (Kuvaus muinaisjäännösrekisteristä.)
Paikka oli tarkistettaessa ennallaan.

Kohteen rajaus

Kohteen rajaus on pistemäinen, kuten muinaisjäännösrekisterissä.

Tulkinta

Kivikautinen asuinpaikka.

Lisätietoja
Toimenpiteet
Tarkastukset

Tila: 3 Toteutettu Laji: 6 Suojeluarvojen tarkastus Tarkastusvuosi: 2010
 Tarkastuspvm: 24.8.2010 Tarkastaja: R. Mustonen
 Kuvaus: KMO kulttuuriperintöinventointi

| | | | |
|--------------------------------|--------------------|-------------------------|------------------------------|
| Viranomaisrekisterinro: | 1000005130 | Kunto: | 1 Hyvä |
| Arvotus: | 8 Muu suojeleuarvo | Olotila: | 2 Ei käytössä |
| Selitys: | | Kohteen suojele: | 2 Muinaisjäännösrekisteri II |
| Selitys: | | Selitys: | |
| Ympäristön suojele: | 0 Ei määritelty | | |
| Selitys: | | | |

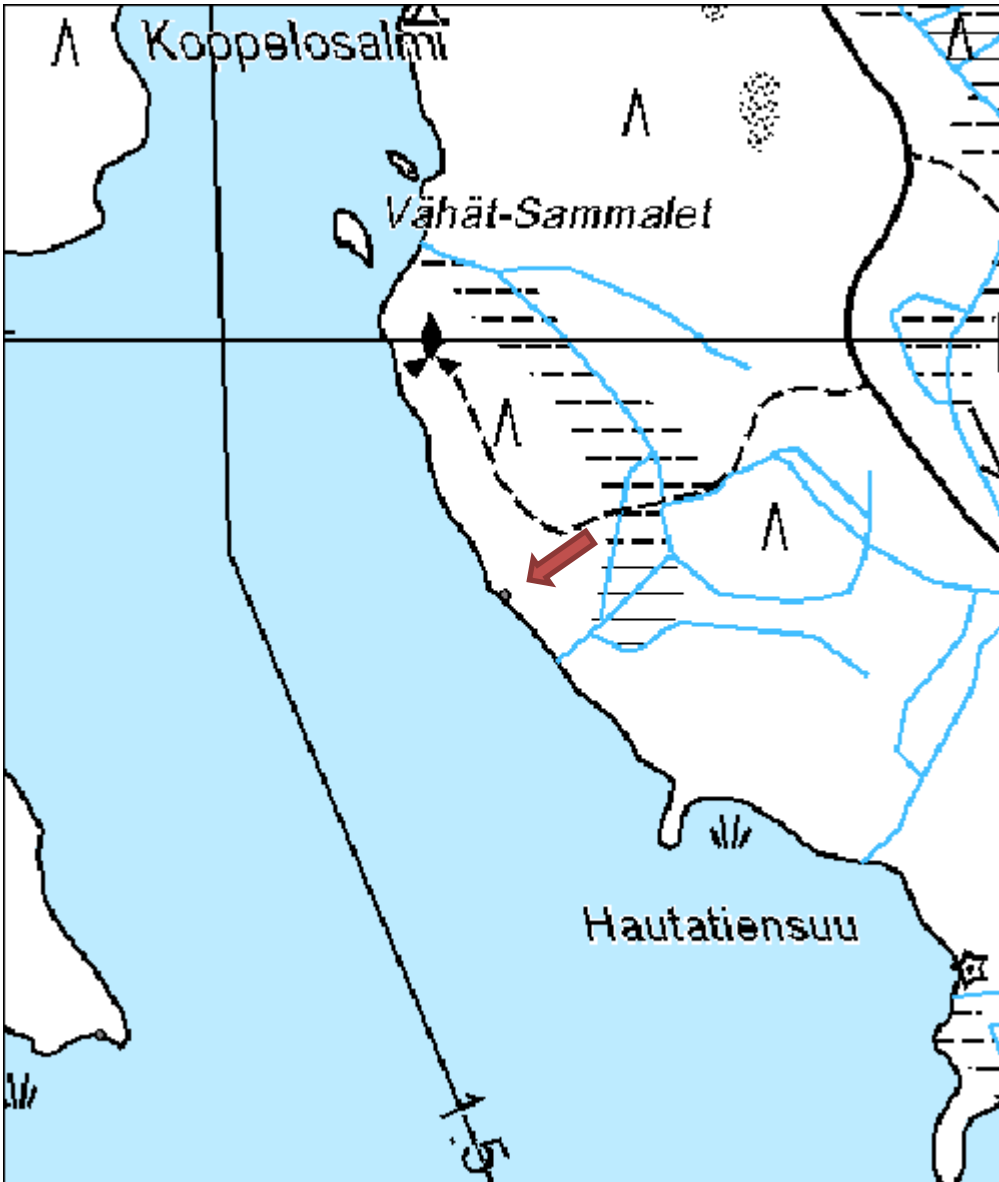


Kivikautista asuinpaikkaa, kuvattu luoteesta.



Kivikautista asuinpaikkaa, kuvattu pohjoisesta.

| | | | |
|----------------------|--------------------------------|--------------------|--|
| Kohdetyyppi: | 1 Asuinpaikat | Copyright: | © Metsähallitus 2008 © Maanmittauslaitos 1/MML/08 |
| Koordinaatit: | X 6944780, Y 3353570, Z 154 | Mittakaava: | 1:5000 |



Kuolukivi muistomerkki
MH-tunnus: 102179

| | | | |
|-------------------------|--------------------------|--------------------|-----------------------------|
| Kohdetyyppi: | 11 Taide/muistomerkit | Haltija: | 121 Metsätalous Länsi-Suomi |
| Ajoitus: | 7118 Historiallinen aika | Ylläpitäjä: | 121 Metsätalous Länsi-Suomi |
| Rakentamisvuosi: | | Kunta: | 172 Joutsa |
| Lukumäärä: | 1 | | |

| | | | |
|-----------------------------|--------------------------------|----------------------------|----------------------------|
| Koordinaattiselitys: | | Geometria tuotettu: | 4 Gps-mittaus, korjaamaton |
| Koordinaatit: | X 6866296, Y 3445201, Z 138 | Löydöt: | |

Taustatiedot

Tieto kohteesta on saatu haastattelussa. Perimätiedon mukaan muistokirjoitus on hakattu Marjokankaan torpanvaari Risto Juhonpojan muistoksi. Kohde on myös merkitty peruskartalle.

Ympäristön kuvaus

Kohde sijaitsee vanhalla kaatopaikalla vievän tien itäpuolella, kallioalueen koillisnurkassa. Kuviolla on varttunutta kasvatusmetsää.

Kohteen kuvaus

Kiveen on hakattu heikosti erottuva risti ja vuosiluku 1864, jossa numerot 8 ja 6 ovat kyljellään ja numero 4 ylösalaisin. Kiven vieressä on Keski-Suomen museon pystyttämä kyltti, joka on kaatunut. Kiven pohjoispuolitse kulkee itä-länsisuuntainen vanha kärrytie.

Kohteen rajaus

Pistemäinen.

Tulkinta

Kiveen vainajan muistoksi tehty hakkaus.

Lisätietoja

Internet-lähde: <http://www.rutalahti.fi/?id=C7F03343-593F4DCE0B71-F5C9883A5EB5>
Käyty 6.9.2010

Toimenpiteet
Tarkastukset

Tila: 3 Toteutettu Laji: 6 Suojeluarvojen tarkastus Tarkastusvuosi: 2010
Tarkastuspvm: 28.6.2010 Tarkastaja: R. Mustonen
Kuvaus: KMO kulttuuriperintöinventointi Jyväskylän seutu

| | | |
|--------------------------------|-----------------|---------------|
| Viranomaisrekisterinro: | Kunto: | 1 Hyvä |
| | Olotila: | 2 Ei käytössä |

| | | | |
|----------------------------|-----------------------|-------------------------|-------------------|
| Arvotus: | 3 Esitys mj-luokka II | Kohteen suojelu: | 9 Muu suojeluarvo |
| Selitys: | | Selitys: | |
| Ympäristön suojelu: | 0 Ei määritelty | | |
| Selitys: | | | |

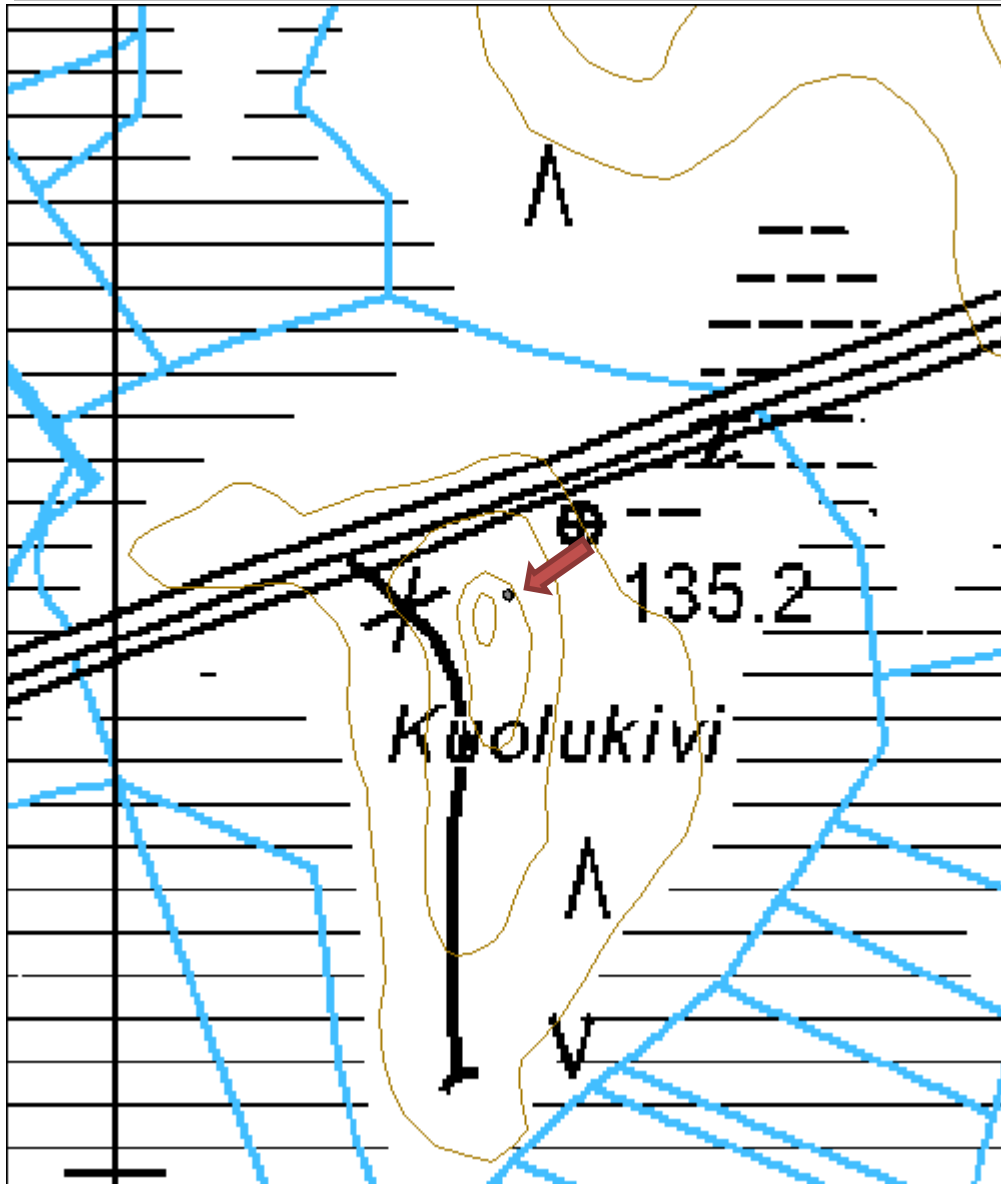


Kuvassa risti ja vuosiluku 1864.



Kuolukivi, kuvattu luoteesta.

| | | | |
|----------------------|--------------------------------|-------------|--|
| Kohdetyyppi: | 11 Taide/muistomerkit | Copyright: | © <i>Metsähallitus</i> 2008 © <i>Maanmittauslaitos 1/MML/08</i> |
| Koordinaatit: | X 6866296, Y 3445201, Z 138 | Mittakaava: | 1:3000 |



Rauhala tervahauta

MH-tunnus: 112043

| | | | |
|-------------------------|-----------------------------|--------------------|-----------------------------|
| Kohdetyyppi: | 9 Valmistuspaikat/työpaikat | Haltija: | 121 Metsätalous Länsi-Suomi |
| Ajoitus: | 7116 Uusi aika | Ylläpitäjä: | 121 Metsätalous Länsi-Suomi |
| Rakentamisvuosi: | | Kunta: | 172 Joutsa |
| Lukumäärä: | 2 | | |

| | | | |
|-----------------------------|--------------------------------|----------------------------|----------------------------|
| Koordinaattiselitys: | | Geometria tuotettu: | 4 Gps-mittaus, korjaamaton |
| Koordinaatit: | X 6880893, Y 3456475, Z 200 | Löydöt: | |

Taustatiedot

Tieto kohteesta saatu SutiGis:in ja tiedonannon kautta. Paikalle opasti Jari Sirviö.

Ympäristön kuvaus

Kohde sijaitsee Palosjärven kaakkoispuolella, Rauhalan tilan koillispuolella. Kuviolla on varttunutta kasvatusmetsikköä ja kangasta.

Kohteen kuvaus

Haudan 1 halkaisija on vallien kanssa 12 metriä. Vallien leveys on noin kolme metriä ja ne ovat ympäröivästä maanpinnasta laskettuna paikoin metrin korkuiset. Haudan kuppi laskeutuu yläpäästä loivemmin ja sitten jyrkkenee. Haudassa on 55 cm:n syvyydellä vahva hiilikerros. Haudan päällä kasvaa noin 70-80 -vuotias mänty.

Hauta 2 on muodoltaan pitkän soikea. Sen pituus on 10 metriä ja leveys neljä metriä. Kuopan syvyys on noin 0,4 metriä. Haudan toisessa päässä on joitakin kiviä.

Kohteen rajaus

Pistemäinen, sijainti on mitattu haudasta 1.

Tulkinta

Hauta 1 on tervahauta. Hauta 2 voi olla myös tervahauta, mutta sillä voi olla muukin funktio.

Lisätietoja
Toimenpiteet
Tarkastukset

Tila: 3 Toteutettu Laji: 6 Suojeluarvojen tarkastus Tarkastusvuosi: 2010
 Tarkastuspvm: 10.6.2010 Tarkastaja: R. Mustonen
 Kuvaus: KMO kulttuuriperintöinventointi Jyväskylän seutu

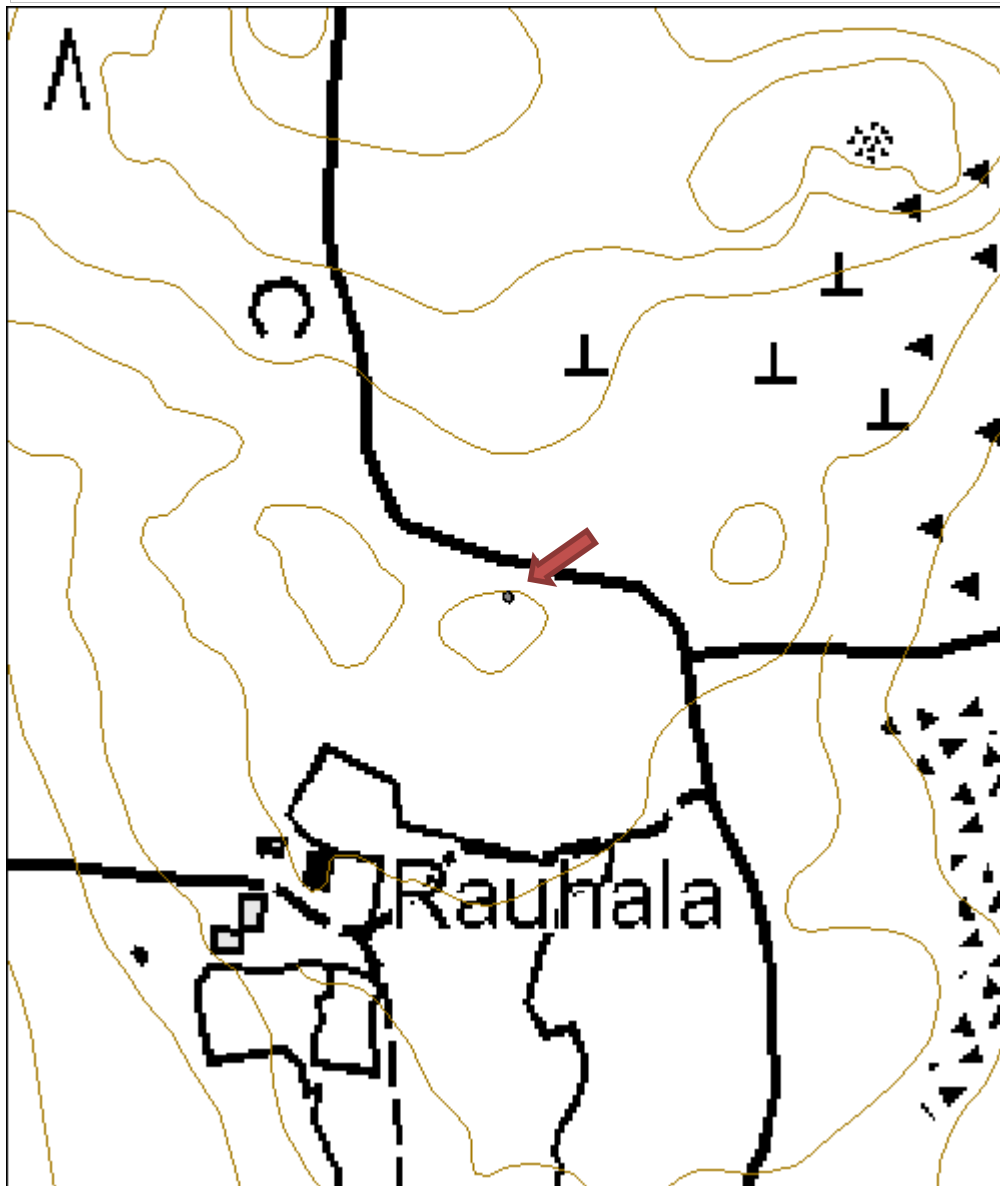
| | | |
|--------------------------------|---------------|--------|
| Viranomaisrekisterinro: | Kunto: | 1 Hyvä |
|--------------------------------|---------------|--------|

| | | | |
|----------------------------|-----------------------|-------------------------|-------------------|
| Arvotus: | 3 Esitys mj-luokka II | Olotila: | 2 Ei käytössä |
| Selitys: | | Kohteen suojelu: | 9 Muu suojeluarvo |
| Selitys: | | Selitys: | |
| Ympäristön suojelu: | 0 Ei määritelty | | |
| Selitys: | | | |



Pyöreähkö tervahauta, kuvattu etelästä.

| | | | |
|----------------------|--------------------------------|-------------|--|
| Kohdetyyppi: | 9 Valmistuspaikat/työpaikat | Copyright: | © Metsähallitus 2008 © Maanmittauslaitos 1/MML/08 |
| Koordinaatit: | X 6880893, Y 3456475, Z 200 | Mittakaava: | 1:3000 |



Valkeinen tervahauta
MH-tunnus: 112061

| | | | |
|-------------------------|-----------------------------|--------------------|-----------------------------|
| Kohdetyyppi: | 9 Valmistuspaikat/työpaikat | Haltija: | 121 Metsätalous Länsi-Suomi |
| Ajoitus: | 7116 Uusi aika | Ylläpitäjä: | 121 Metsätalous Länsi-Suomi |
| Rakentamisvuosi: | | Kunta: | 172 Joutsa |
| Lukumäärä: | 1 | | |

| | | | |
|-----------------------------|--------------------------------|----------------------------|---|
| Koordinaattiselitys: | | Geometria tuotettu: | 7 Digitointi, mittakaava $\geq 1:20000$ |
| Koordinaatit: | X 6877220, Y 3458535, Z 135 | Löydöt: | |

Taustatiedot

Kohde havaittiin inventoitaessa.

Ympäristön kuvaus

Kangasmetsää, jolla kasvaa uudistuskypsää metsikköä.

Kohteen kuvaus

Tervahauta sijaitsee aivan tien vieressä. Tie on leikannut hieman sen vallia ja rikkinäisessä kohdassa on hiiltä. Tervahaudassa ei ole halssia, sen pohjoispuolella on kaksi pienempää kuoppaa, mahdollisesti ns. "tuuletusreikää".

Haudassa on matalat, mutta paksut vallit (leveys 2-3 metriä). Haudan pohja on suppilomainen ja sen keskellä on jyrkkäreunainen pyöreä kuoppa (1,5 x 1,5 metriä), joka on täytynyt vedellä. Haudan halkaisija on noin kymmenen metriä. Haudan keskellä olevan pienen kuopan syvyys itsessään on jo 1,5 metriä.

Kohteen rajaus

Pistemäinen

Tulkinta

Tervahauta

Lisätietoja
Toimenpiteet
Tarkastukset

Tila: 3 Toteutettu Laji: 6 Suojeluarvojen tarkastus Tarkastusvuosi: 2010
 Tarkastuspvm: 10.6.2010 Tarkastaja: R. Mustonen
 Kuvaus: KMO kulttuuriperintöinventointi Jyväskylän seutu

| | | |
|--------------------------------|-----------------|------------------|
| Viranomaisrekisterinro: | Kunto: | 2 Keskinertainen |
| | Olotila: | 2 Ei käytössä |

| | | | |
|----------------------------|-----------------------|-------------------------|-------------------|
| Arvotus: | 3 Esitys mj-luokka II | Kohteen suojelu: | 9 Muu suojeluarvo |
| Selitys: | | Selitys: | |
| Ympäristön suojelu: | 0 Ei määritelty | | |
| Selitys: | | | |

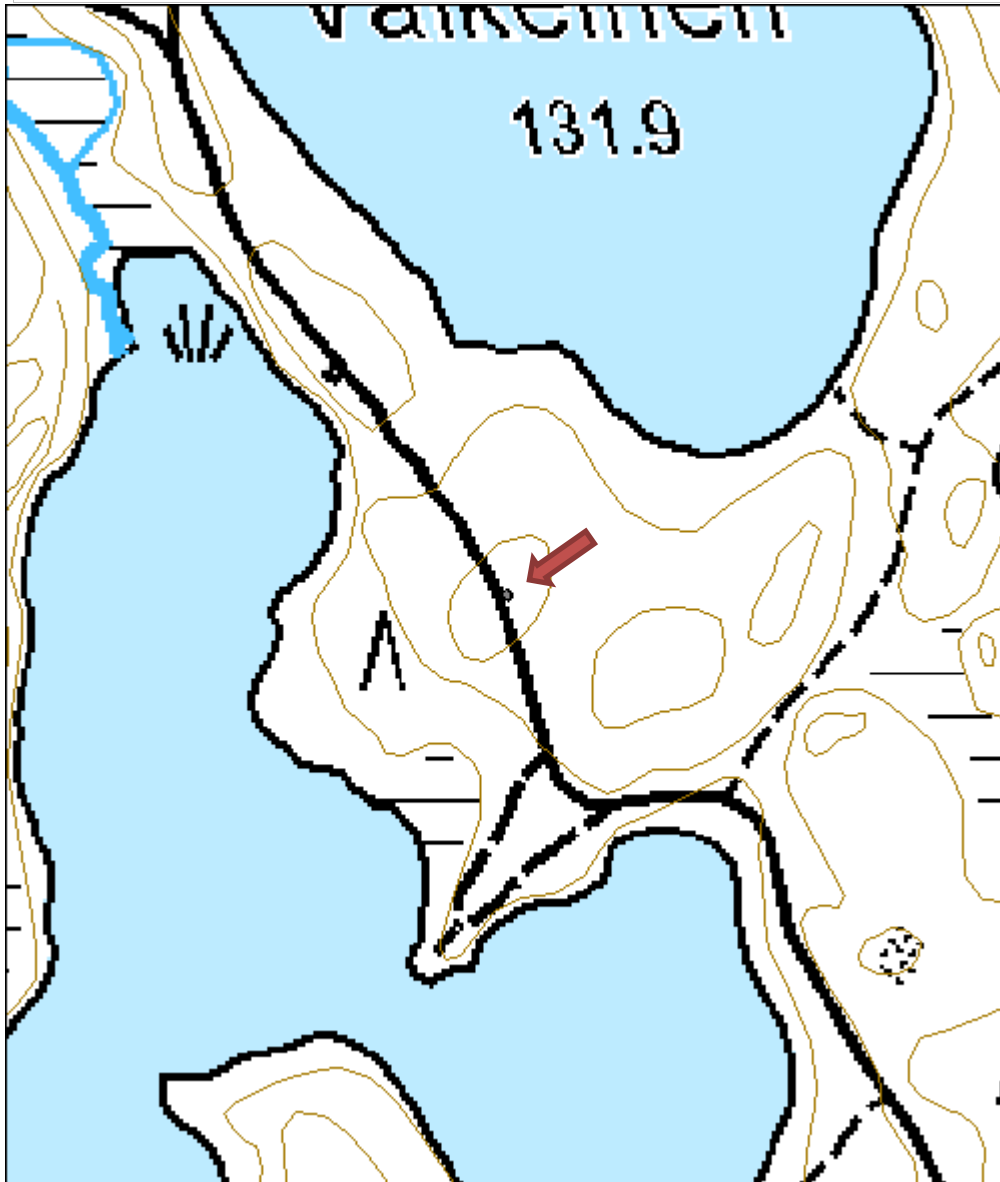


Tervahauta tien reunassa, kuvattu länsilounaasta.



Tie on leikannut osan tervahaudan vallia, kuvattu länsilounaasta.

| | | | |
|----------------------|--------------------------------|--------------------|--|
| Kohdetyyppi: | 9 Valmistuspaikat/työpaikat | Copyright: | © <i>Metsähallitus</i> 2008 © <i>Maanmittauslaitos 1/MML/08</i> |
| Koordinaatit: | X 6877220, Y 3458535, Z 135 | Mittakaava: | 1:3000 |



| | |
|-------------------------------|--------------------------|
| Valkeinen 2 tervahauta | MH-tunnus: 112083 |
|-------------------------------|--------------------------|

| | | | |
|-------------------------|-----------------------------|--------------------|-----------------------------|
| Kohdetyyppi: | 9 Valmistuspaikat/työpaikat | Haltija: | 121 Metsätalous Länsi-Suomi |
| Ajoitus: | 7116 Uusi aika | Ylläpitäjä: | 121 Metsätalous Länsi-Suomi |
| Rakentamisvuosi: | | Kunta: | 172 Joutsa |
| Lukumäärä: | 2 | | |

| | |
|-----------------------------|------------------------------------|
| Koordinaattiselitys: | Geometria tuotettu: |
| Koordinaatit: | X 6877421, Y 3458866, Z 135 |
| | 7 Digitointi, mittakaava >=1:20000 |
| | Löydöt: |

Taustatiedot

Kohde havaittiin inventoidessa.

Ympäristön kuvaus

Kohde sijaitsee tien länsipuolella kangasmetsässä, jossa on äestettyä aukeaa.

Kohteen kuvaus

Tien vieressä on ollut kaksi tervahautaa. Pohjoisempi niistä on ajettu rikki. Sen koko on ollut noin 7 x 5 metriä. Eteläisempi sijaitsee viiden metrin päässä rikkoutuneesta haudasta. Se on kooltaan 4 x 3 metriä. Sen tien puoleisella reunalla on hieman vallia. Kuopan syvyys on 0,5 metriä. Haudan keskellä kasvaa kaksi tervaleppää.

Kohteen rajaus

Pistemäinen. Piste on mitattu ehjän haudan kohdalta.

Tulkinta

Kaksi tervahautaa, joista toinen on tuhoutunut.

Lisätietoja
Toimenpiteet
Tarkastukset

Tila: 3 Toteutettu Laji: 6 Suojeluarvojen tarkastus Tarkastusvuosi: 2010
 Tarkastuspvm: 10.6.2010 Tarkastaja: R. Mustonen
 Kuvaus: KMO kulttuuriperintöinventointi Jyväskylän seutu

| | |
|---------------------------------------|---|
| Viranomaisrekisterinro: | Kunto: 3 Huono |
| | Olotila: 2 Ei käytössä |
| Arvotus: 3 Esitys mj-luokka II | Kohteen suojele: 9 Muu suojeluarvo |

| | | |
|----------------------------|---|-----------------|
| Selitys: | Vain toinen tervahautoista, toinen on tuhoutunut. | Selitys: |
| Ympäristön suojelu: | 0 Ei määritelty | |
| Selitys: | | |

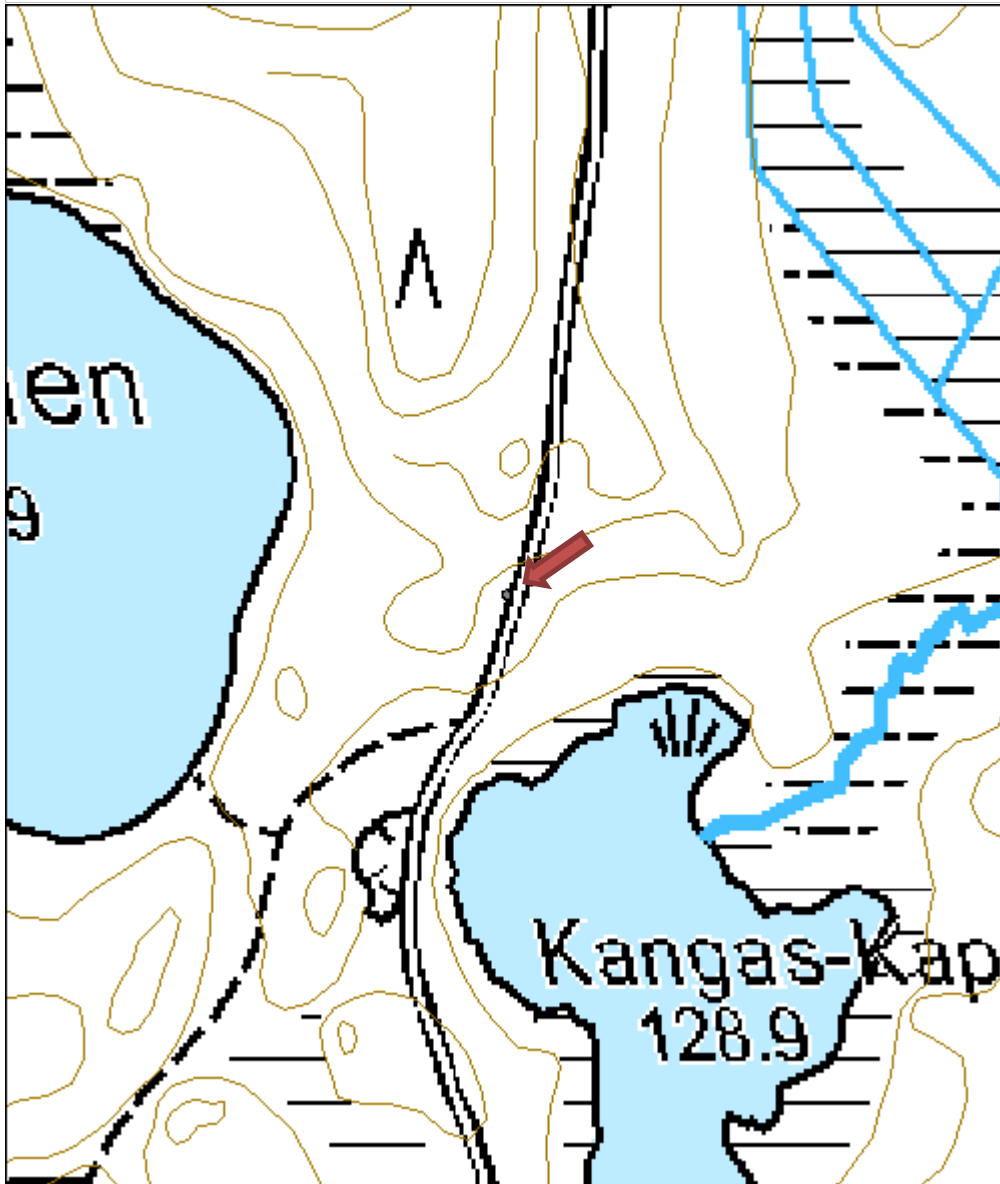


Tervahauta, kuvattu luoteesta.



Tuhoutunut tervahauta, kuvattu etelästä.

| | | | |
|----------------------|--------------------------------|--------------------|--|
| Kohdetyyppi: | 9 Valmistuspaikat/työpaikat | Copyright: | © Metsähallitus 2008 © Maanmittauslaitos 1/MML/08 |
| Koordinaatit: | X 6877421, Y 3458866, Z 135 | Mittakaava: | 1:3000 |



Kouhi tervahauta

MH-tunnus: 126664

| | | | |
|-------------------------|-----------------------------|--------------------|-----------------------------|
| Kohdetyyppi: | 9 Valmistuspaikat/työpaikat | Haltija: | 121 Metsätalous Länsi-Suomi |
| Ajoitus: | 7116 Uusi aika | Ylläpitäjä: | 121 Metsätalous Länsi-Suomi |
| Rakentamisvuosi: | | Kunta: | 172 Joutsa |
| Lukumäärä: | 3 | | |

| | | | |
|-----------------------------|-----------------------------|----------------------------|---|
| Koordinaattiselitys: | alueen keskikoordinaatti | Geometria tuotettu: | 6 Digitointi, mittakaava $\geq 1:10000$ |
| Koordinaatit: | X 6879956, Y 3465605, Z 115 | Löydöt: | |

Taustatiedot

Kohde on merkitty SutiGis:iin.

Ympäristön kuvaus

Kohde sijaitsee metsäautoteiden risteyksen kaakkoispuolella kuivassa kangasmetsässä. Kuviolla on varttunutta kasvatusmetsikköä.

Kohteen kuvaus

Hauta 1 on halkaisijaltaan noin viisi metriä. Hautakuopan sisämitta on kolme metriä ja syvyys 0,7 metriä. Kuoppa on muodoltaan laakea ja tasapohjainen. Vallin ulkopuolella on ns. tuuletuskuoppia. Maaperä on hienojakoista "ketunhiekkää", jonka joukossa on jonkin verran kiviä.

Edellisestä haudasta koilliseen, samalla harjulla on toinen tervahauta. Hauta 2 on halkaisijaltaan kuusi metriä ja syvyydeltään metrin. Hautakuopan muoto on myös laakea. Vallin päällä kasvaa katajaa. Kolmas haudoista on enemmän suorakaiteen muotoinen ja sen vieressä on 0,5 x 0,5 metrin kokoinen neliömäinen kuoppa. Haudan koko on 4,5 x 3 metriä ja sen vallien leveys on metrin. Kaikissa kolmessa kuopassa havaittiin kairatessa nokea ja hiiltä.

Kohteen rajaus

Kohteen rajaus on aluemäinen.

Tulkinta

Kolme tervahautaa.

Lisätietoja
Toimenpiteet
Tarkastukset

Tila: 3 Toteutettu Laji: 6 Suojeluarvojen tarkastus Tarkastusvuosi: 2010
 Tarkastuspvm: 11.6.2010 Tarkastaja: R. Mustonen
 Kuvaus: KMO kulttuuriperintöinventointi Jyväskylän seutu

| | | | |
|--------------------------------|-----------------------|-------------------------|--------------------|
| Viranomaisrekisterinro: | | Kunto: | 1 Hyvä |
| Arvotus: | 3 Esitys mj-luokka II | Olotila: | 2 Ei käytössä |
| Selitys: | | Kohteen suojele: | 9 Muu suojeleuarvo |
| Selitys: | | Selitys: | |
| Ympäristön suojele: | 0 Ei määritelty | | |
| Selitys: | | | |

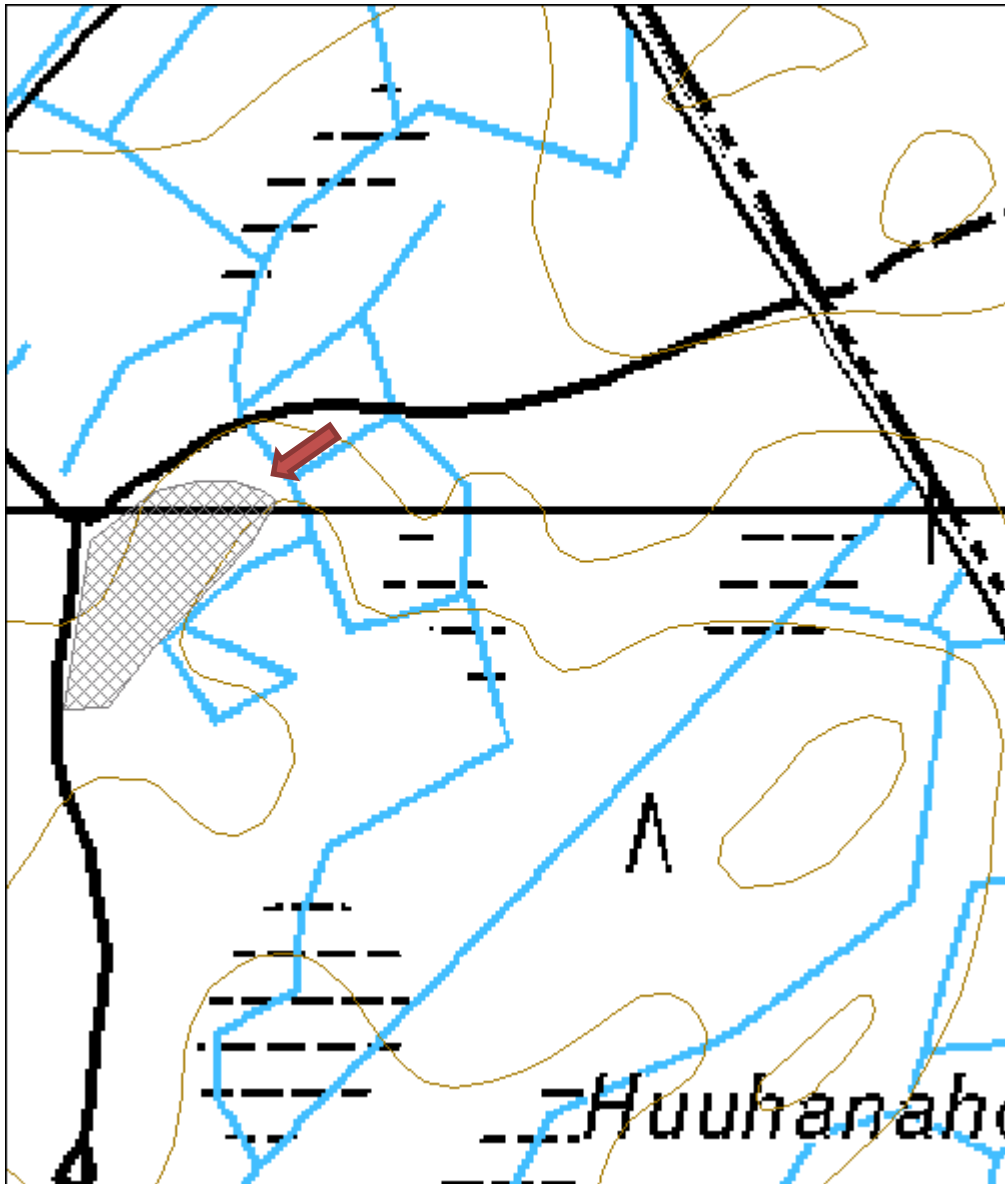


Hauta 1, kuvattu koillisesta.



Hauta 2, kuvattu luoteesta.

| | | | |
|----------------------|--------------------------------|-------------|--|
| Kohdetyyppi: | 9 Valmistuspaikat/työpaikat | Copyright: | © <i>Metsähallitus</i> 2008 © <i>Maanmittauslaitos 1/MML/08</i> |
| Koordinaatit: | X 6879956, Y 3465605, Z 115 | Mittakaava: | 1:3000 |



Selänpohjankangas tervahauta

MH-tunnus: 126704

| | | | |
|-------------------------|-----------------------------|--------------------|-----------------------------|
| Kohdetyyppi: | 9 Valmistuspaikat/työpaikat | Haltija: | 121 Metsätalous Länsi-Suomi |
| Ajoitus: | 7116 Uusi aika | Ylläpitäjä: | 121 Metsätalous Länsi-Suomi |
| Rakentamisvuosi: | | Kunta: | 172 Joutsa |
| Lukumäärä: | 3 | | |

| | | | |
|------------------------------|--------------------------------|----------------------------|---|
| Koordinaatti-selitys: | alueen keskikoordinaatti | Geometria tuotettu: | 6 Digitointi, mittakaava $\geq 1:10000$ |
| Koordinaatit: | X 6869937, Y 3446169, Z 133 | Löydöt: | |

Taustatiedot

Kohde on merkitty SutiGis:iin.

Ympäristön kuvaus

Kohde sijaitsee Rutalahden Selänpohjanlahden luoteispuolella, metsäautotien itäpuolella. Kuviolla on taimikkoa.

Kohteen kuvaus

Kuviolla havaittiin kolme kuopannetta. Kuvio oli aurattu ja paljastuneessa maanpinnassa oli paljon hiiltä. Metsäauraus oli rikkonut haudan 1. Hauta on kooltaan 3,5 x 3 metriä ja sen syvyys on 0,5 metriä. Vallit ovat noin metrin levyiset.

Hauta 2 on edellisestä muutamia metrejä länteen ja samankokoinen kuin hauta 1. Samassa rivissä on enemmänkin kuoppia pohjoisempana yksityisen maalla. Näistä etelään sijaitsee hauta 3.

Hauta 3 on halkaisijaltaan seitsemän metriä ja sen syvyys on metrin. Kuopan keskellä on pienempi syvennys.

Kohteen rajausta

Kohteen rajausta on aluemainen.

Tulkinta

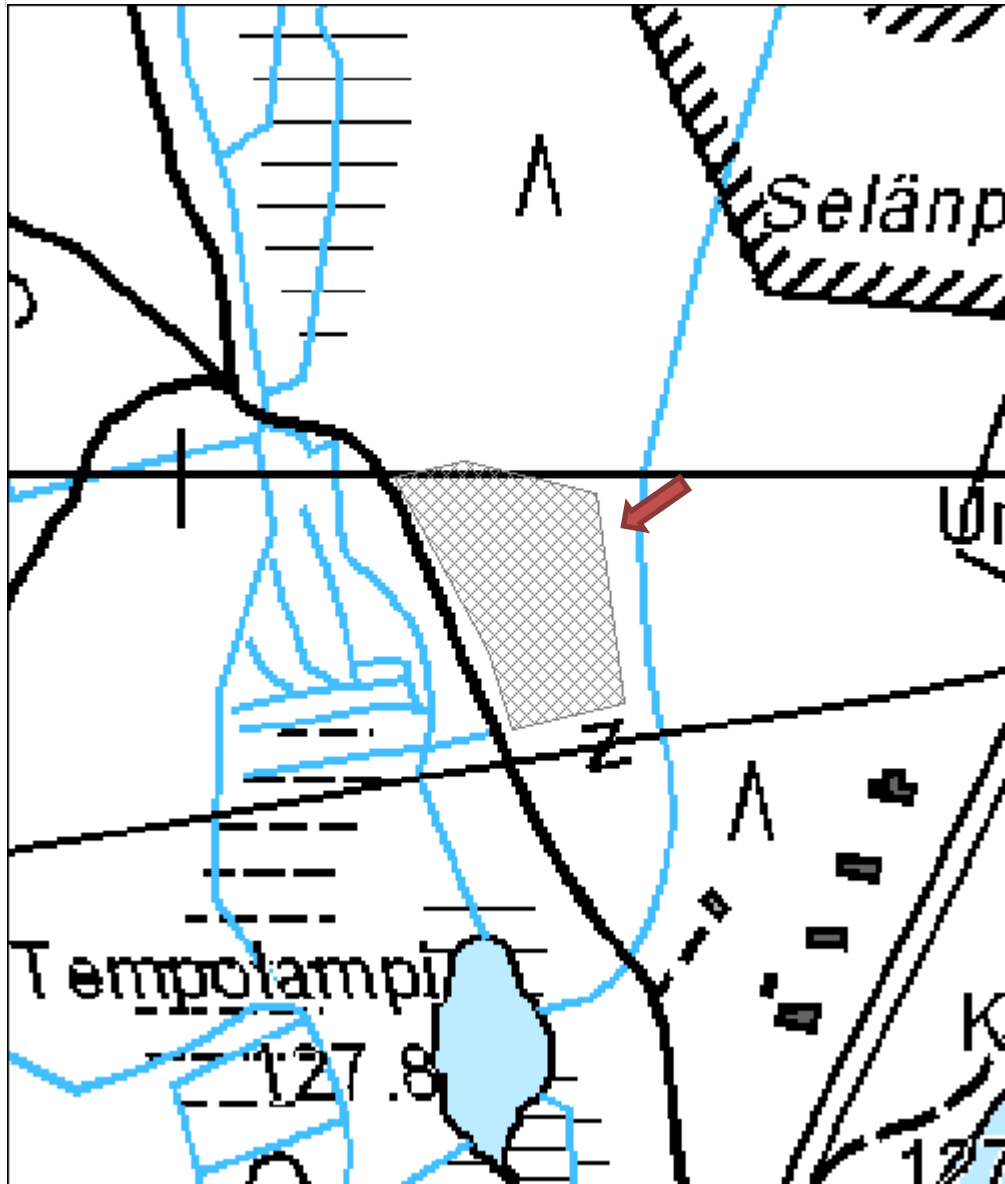
Hauta 3 vaikuttaa selvältä tervahaudalta. Haudoissa 1 ja 2 oli myös nokimaata ja hiiltä, mutta on myös mahdollista, että nämä ovat täyttyneitä pyyntikuoppia. Tähän viittaisi kuoppien sijainti rivissä, kahden vesistön välisellä kankaalla.

Lisätietoja
Toimenpiteet
Tarkastukset

| | | |
|--|----------------------------------|----------------------|
| Tila: 3 Toteutettu | Laji: 6 Suojeluarvojen tarkastus | Tarkastusvuosi: 2010 |
| Tarkastuspvm: 1.6.2010 | Tarkastaja: R. Mustonen | |
| Kuvaus: KMO kulttuuriperintöinventointi Jyväskylän seutu | | |

| | | |
|---------------------------------------|-----------------|---|
| Viranomais- rekisterinro: | | Kunto: 2 Keskinertainen |
| Arvotus: 3 Esitys mj-luokka II | | Olotila: 2 Ei käytössä |
| Selitys: | | Kohteen suojelu: 9 Muu suojeluarvo |
| | | Selitys: |
| Ympäristön suojelu: | 0 Ei määritelty | |
| Selitys: | | |

| | | | |
|----------------------|--------------------------------|-------------|--|
| Kohdetyyppi: | 9 Valmistuspaikat/työpaikat | Copyright: | © Metsähallitus 2008 © Maanmittauslaitos 1/MML/08 |
| Koordinaatit: | X 6869937, Y 3446169, Z 133 | Mittakaava: | 1:3000 |



Naulavuori 2 tervahauta

MH-tunnus: 112187

| | | | |
|-------------------------|-----------------------------|--------------------|-----------------------------|
| Kohdetyyppi: | 9 Valmistuspaikat/työpaikat | Haltija: | 121 Metsätalous Länsi-Suomi |
| Ajoitus: | 7116 Uusi aika | Ylläpitäjä: | 121 Metsätalous Länsi-Suomi |
| Rakentamisvuosi: | | Kunta: | 179 Jyväskylä |
| Lukumäärä: | 1 | | |

| | | | |
|-----------------------------|-----------------------------|----------------------------|---|
| Koordinaattiselitys: | | Geometria tuotettu: | 6 Digitointi, mittakaava $\geq 1:10000$ |
| Koordinaatit: | X 6901168, Y 3414722, Z 200 | Löydöt: | |

Taustatiedot

Kohde on merkitty suunnistuskarttaan.

Ympäristön kuvaus

Kohde sijaitsee Naulavuorella, mäen korkeimmalla kohdalla kuusikossa, ajouran itäpuolella. Kuviolla on varttunutta kasvatusmetsää.

Kohteen kuvaus

Kohde on 2,5 x 2 metrin kokoinen suorakaiteen muotoinen kuoppa. Kuopassa on pystysuorat seinämät. Sen syvyys on vajaan metrin. Kuopan molemmin puolin, sen lyhyiden sivujen kohdalla on pienemmät kuopat. Kuoppa tutkittiin kairalla ja siitä löydettiin hiiltä.

Kohteen rajausta

Pistemäinen.

Tulkinta

Tervahauta.

Lisätietoja
Toimenpiteet
Tarkastukset

Tila: 3 Toteutettu Laji: 6 Suojeluarvojen tarkastus Tarkastusvuosi: 2010
 Tarkastuspvm: 16.9.2010 Tarkastaja: R. Mustonen
 Kuvaus: KMO kulttuuriperintöinventointi Jyväskylän seutu

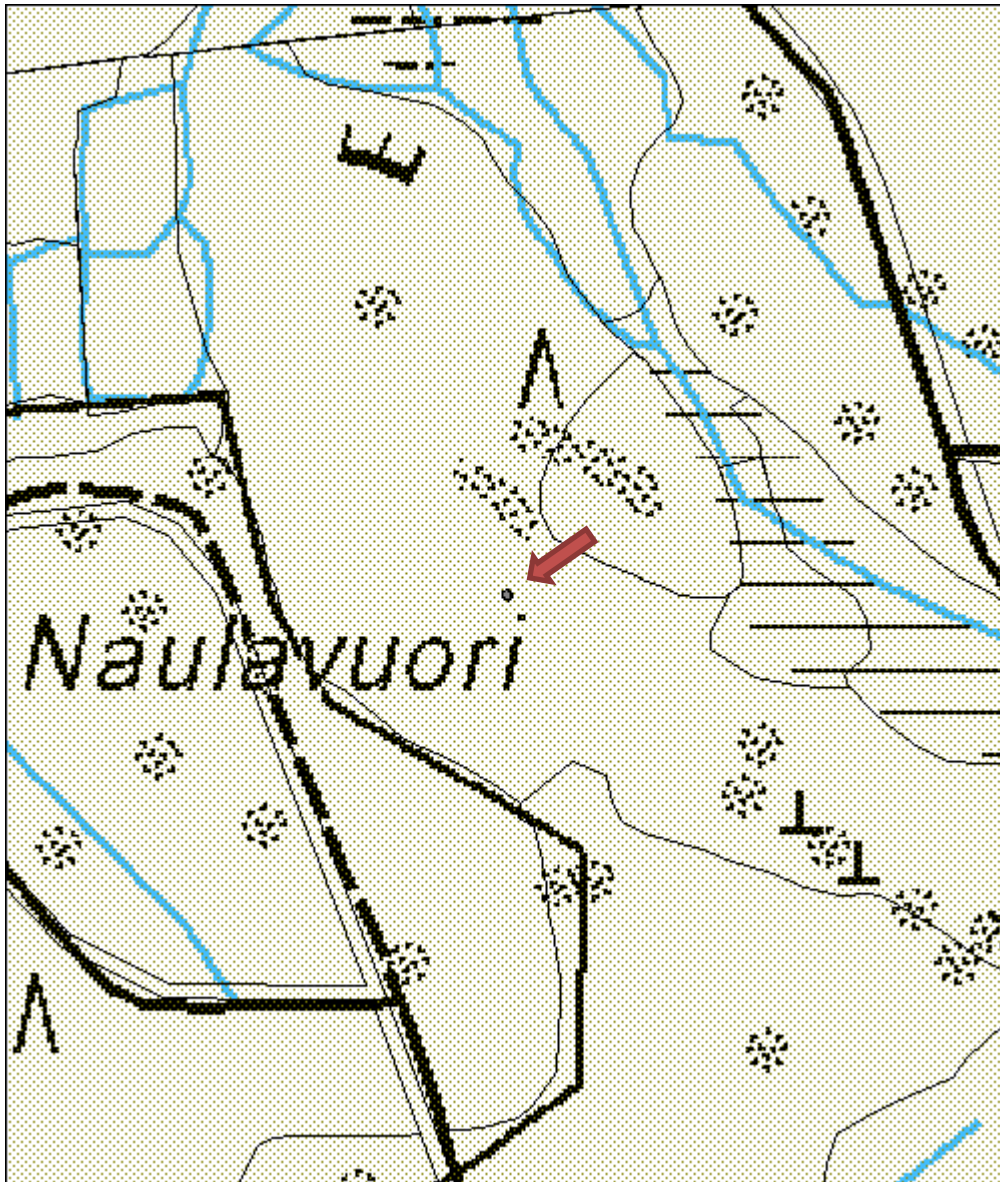
| | | | |
|--------------------------------|-----------------------|-------------------------|-------------------|
| Viranomaisrekisterinro: | | Kunto: | 1 Hyvä |
| | | Olotila: | 2 Ei käytössä |
| Arvotus: | 3 Esitys mj-luokka II | Kohteen suojelu: | 9 Muu suojeluarvo |

| | | | |
|----------------------------|-----------------|-----------------|--|
| Selitys: | | Selitys: | |
| Ympäristön suojelu: | 0 Ei määritelty | | |
| Selitys: | | | |



Tervahauta, kuvattu luoteesta.

| | | | |
|----------------------|--------------------------------|-------------|--|
| Kohdetyyppi: | 9 Valmistuspaikat/työpaikat | Copyright: | © <i>Metsähallitus</i> 2008 © <i>Maanmittauslaitos 1/MML/08</i> |
| Koordinaatit: | X 6901168, Y 3414722, Z 200 | Mittakaava: | 1:3000 |



Naulavuori 3 tervahauta

MH-tunnus: 112193

| | | | |
|-------------------------|-----------------------------|--------------------|-----------------------------|
| Kohdetyyppi: | 9 Valmistuspaikat/työpaikat | Haltija: | 121 Metsätalous Länsi-Suomi |
| Ajoitus: | 7116 Uusi aika | Ylläpitäjä: | 121 Metsätalous Länsi-Suomi |
| Rakentamisvuosi: | | Kunta: | 179 Jyväskylä |
| Lukumäärä: | 1 | | |

| | | | |
|-----------------------------|--------------------------------|----------------------------|---|
| Koordinaattiselitys: | | Geometria tuotettu: | 6 Digitointi, mittakaava $\geq 1:10000$ |
| Koordinaatit: | X 6901177, Y 3414412, Z 185 | Löydöt: | |

Taustatiedot

Kohde on merkitty Petäjäveden Petäjäiset ry:n suunnistuskarttaan.

Ympäristön kuvaus

Kohde sijaitsee metsäautotien luoteispuolella, Naulavuoren korkeimman tasanteen pohjoisosissa. Kuviolla on siemenviljelmä, jonka puusto on varttunutta kasvatusmetsää.

Kohteen kuvaus

Tervahauta on muodoltaan soikea, sen koko on noin 4 x 5 metriä. Hautakuopan pohja on kuppimainen ja sen syvyys on 1,2 metriä. Vallien leveys on noin metrin. Vallin ulkopuolella haudan itäreunalla on ns. tuuletuskuoppa. Vallissa on näkyvissä hiiltä. Haudassa ei ole halssia.

Kohteen rajausta

Pistemäinen

Tulkinta

Tervahauta

Lisätietoja
Toimenpiteet
Tarkastukset

Tila: 3 Toteutettu Laji: 6 Suojeluarvojen tarkastus Tarkastusvuosi: 2010
 Tarkastuspvm: 16.9.2010 Tarkastaja: R. Mustonen
 Kuvaus: KMO kulttuuriperintöinventointi Jyväskylän seutu

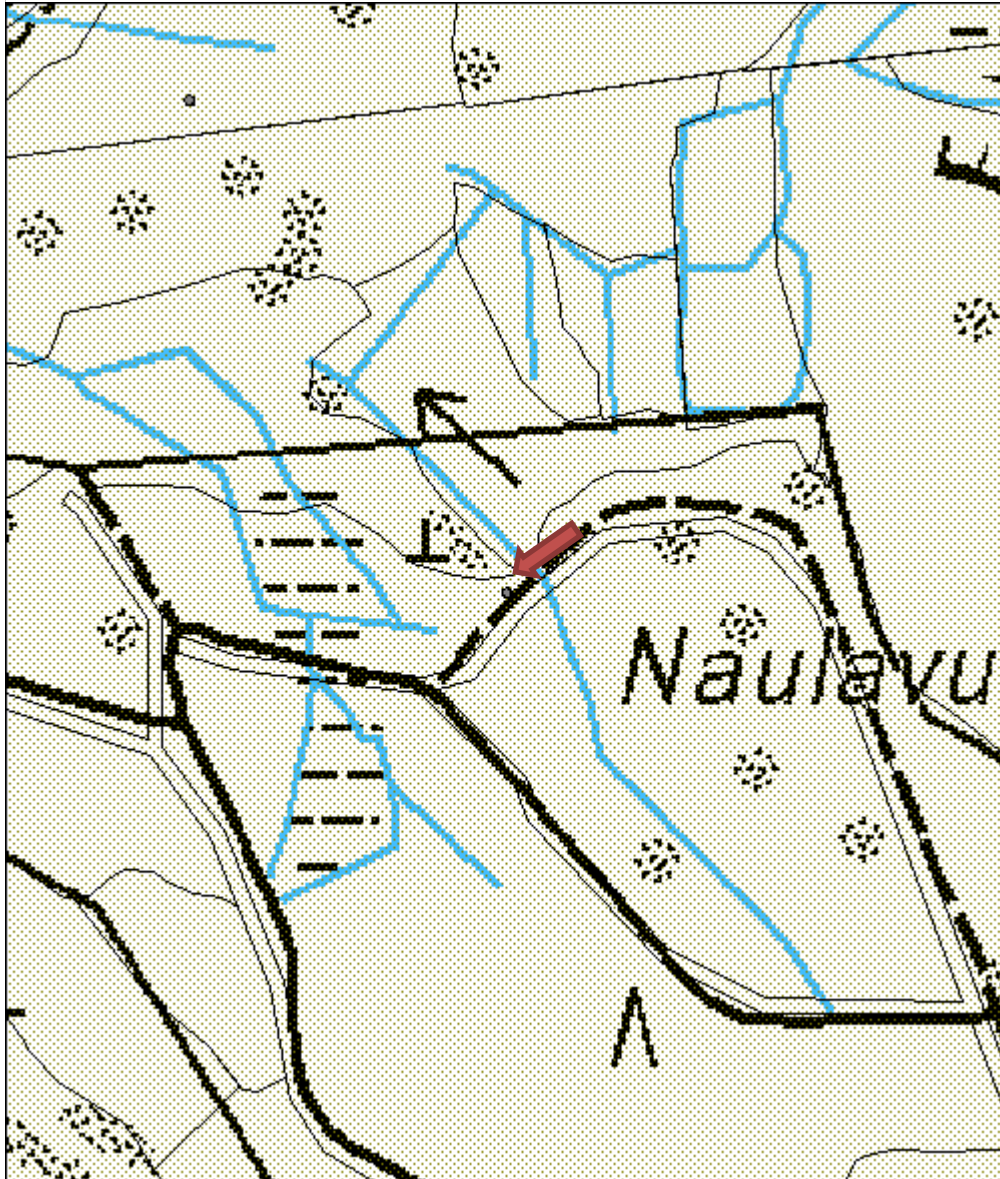
| | | | |
|--------------------------------|-----------------------|-------------------------|-------------------|
| Viranomaisrekisterinro: | | Kunto: | 1 Hyvä |
| | | Olotila: | 2 Ei käytössä |
| Arvotus: | 3 Esitys mj-luokka II | Kohteen suojelu: | 9 Muu suojeluarvo |

| | |
|----------------------------|-----------------|
| Selitys: | Selitys: |
| Ympäristön suojele: | 0 Ei määritelty |
| Selitys: | |



Tervahauta, kuvattu luoteesta.

| | | | |
|----------------------|--------------------------------|-------------|--|
| Kohdetyyppi: | 9 Valmistuspaikat/työpaikat | Copyright: | © <i>Metsähallitus</i> 2008 © <i>Maanmittauslaitos 1/MML/08</i> |
| Koordinaatit: | X 6901177, Y 3414412, Z 185 | Mittakaava: | 1:3000 |



Tasainenkangas tervahauta

MH-tunnus: 111884

| | | | |
|-------------------------|-----------------------------|--------------------|-----------------------------|
| Kohdetyyppi: | 9 Valmistuspaikat/työpaikat | Haltija: | 121 Metsätalous Länsi-Suomi |
| Ajoitus: | 7116 Uusi aika | Ylläpitäjä: | 121 Metsätalous Länsi-Suomi |
| Rakentamisvuosi: | | Kunta: | 179 Jyväskylä |
| Lukumäärä: | 1 | | |

| | | | |
|-----------------------------|--------------------------------|----------------------------|---|
| Koordinaattiselitys: | | Geometria tuotettu: | 7 Digitointi, mittakaava $\geq 1:20000$ |
| Koordinaatit: | X 6900118, Y 3415042, Z 128 | Löydöt: | |

Taustatiedot

Kohde on merkitty peruskarttaan.

Ympäristön kuvaus

Kuviolla on tuoretta kangasta ja varttunutta kasvatusmetsikköä.

Kohteen kuvaus

Haudan halkaisija on 8,5 metriä. Vallit ovat selkeät ja 1,5 metrin levyiset. Hautakuoppa on laakea ja pohjalta tasainen.

Kohteen rajaus

Pistemäinen

Tulkinta

Tervahauta

Lisätietoja
Toimenpiteet
Tarkastukset

 Tila: 3 Toteutettu Laji: 6 Suojeluarvojen tarkastus Tarkastusvuosi: 2010
 Tarkastuspvm: 14.6.2010 Tarkastaja: R. Mustonen
 Kuvaus: KMO kulttuuriperintöinventointi Jyväskylän seutu

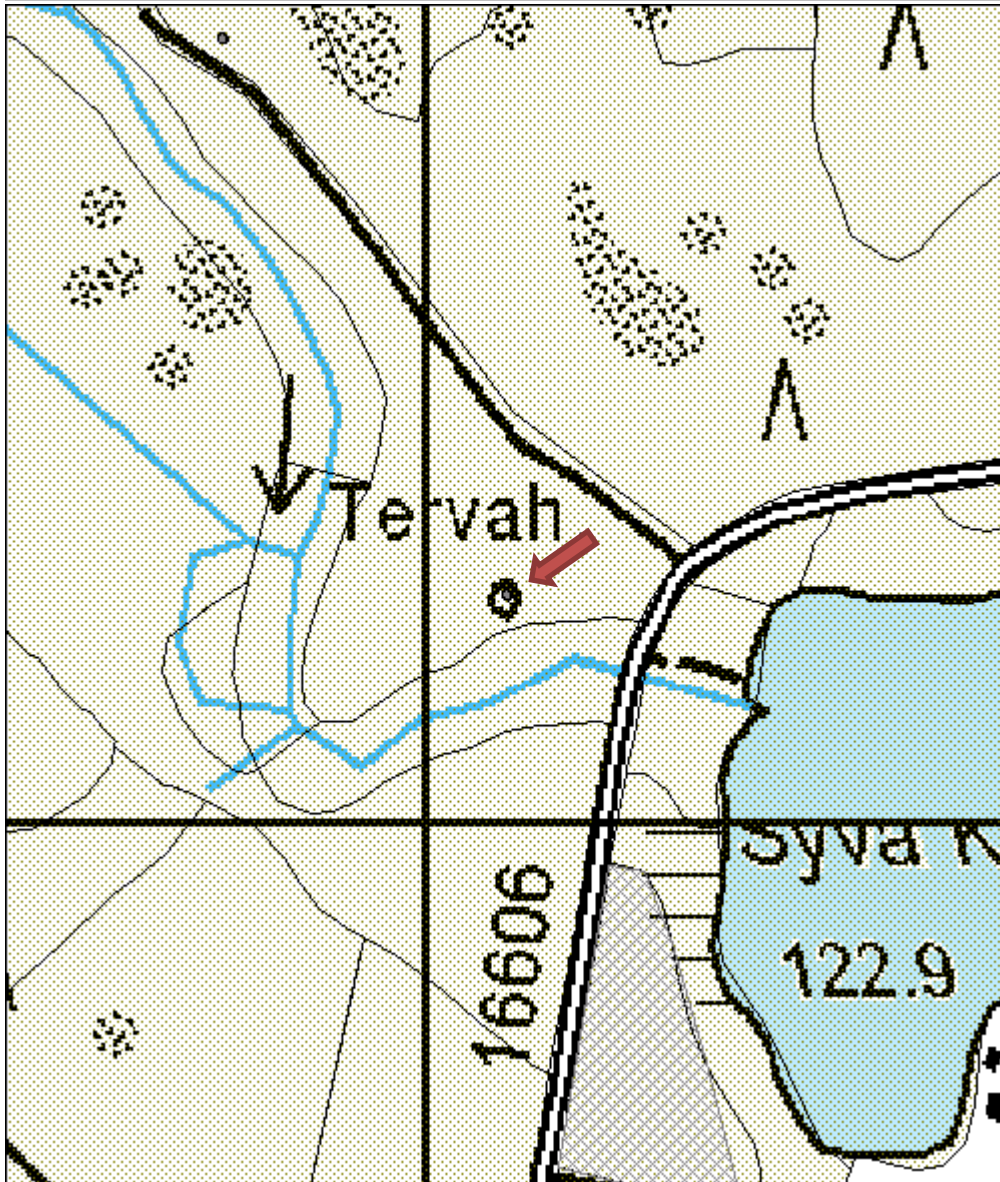
| | | | |
|--------------------------------|-----------------------|-------------------------|-------------------|
| Viranomaisrekisterinro: | | Kunto: | 1 Hyvä |
| Arvotus: | 3 Esitys mj-luokka II | Olotila: | 2 Ei käytössä |
| Selitys: | | Kohteen suojele: | 9 Muu suojeluarvo |
| | | Selitys: | |

| | |
|--------------------------------|-----------------|
| Ympäristön suojelu: | 0 Ei määritelty |
| Selitys: | |



Tervahauta, kuvattu lännestä.

| | | | |
|----------------------|--------------------------------|-------------|--|
| Kohdetyyppi: | 9 Valmistuspaikat/työpaikat | Copyright: | © Metsähallitus 2008 © Maanmittauslaitos 1/MML/08 |
| Koordinaatit: | X 6900118, Y 3415042, Z 128 | Mittakaava: | 1:3000 |



Tasainenkangas 2 tervahauta
MH-tunnus: 112186

| | | | |
|-------------------------|-----------------------------|--------------------|-----------------------------|
| Kohdetyyppi: | 9 Valmistuspaikat/työpaikat | Haltija: | 121 Metsätalous Länsi-Suomi |
| Ajoitus: | 7116 Uusi aika | Ylläpitäjä: | 121 Metsätalous Länsi-Suomi |
| Rakentamisvuosi: | | Kunta: | 179 Jyväskylä |
| Lukumäärä: | 1 | | |

| | | | |
|-----------------------------|--------------------------------|----------------------------|----------------------------|
| Koordinaattiselitys: | | Geometria tuotettu: | 4 Gps-mittaus, korjaamaton |
| Koordinaatit: | X 6900406, Y 3414895, Z 143 | Löydöt: | |

Taustatiedot

Hauta on merkitty suunnistuskarttaan.

Ympäristön kuvaus

Kohde sijaitsee Keskipiston pohjoispuolella, mäenrinteessä. Kuviolla on varttunutta kasvatusmetsikköä.

Kohteen kuvaus

Hauta on soikea, hieman suorakaiteen muotoinen ja kooltaan 4 x 3 metriä. Hautakuoppa on kuppimainen ja sen syvyys on 1,4 metriä. Vallit ovat selkeämmät haudan eteläpuolella, alarinteessä, jossa ne ovat noin metrin levyiset. Haudassa ei ole havaittavissa halssia.

Kohteen rajausta

Pistemäinen

Tulkinta

Tervahauta.

Lisätietoja
Toimenpiteet
Tarkastukset

 Tila: 3 Toteutettu Laji: 6 Suojeluarvojen tarkastus Tarkastusvuosi: 2010
 Tarkastuspvm: 16.9.2010 Tarkastaja: R. Mustonen
 Kuvaus: KMO kulttuuriperintöinventointi Jyväskylän seutu

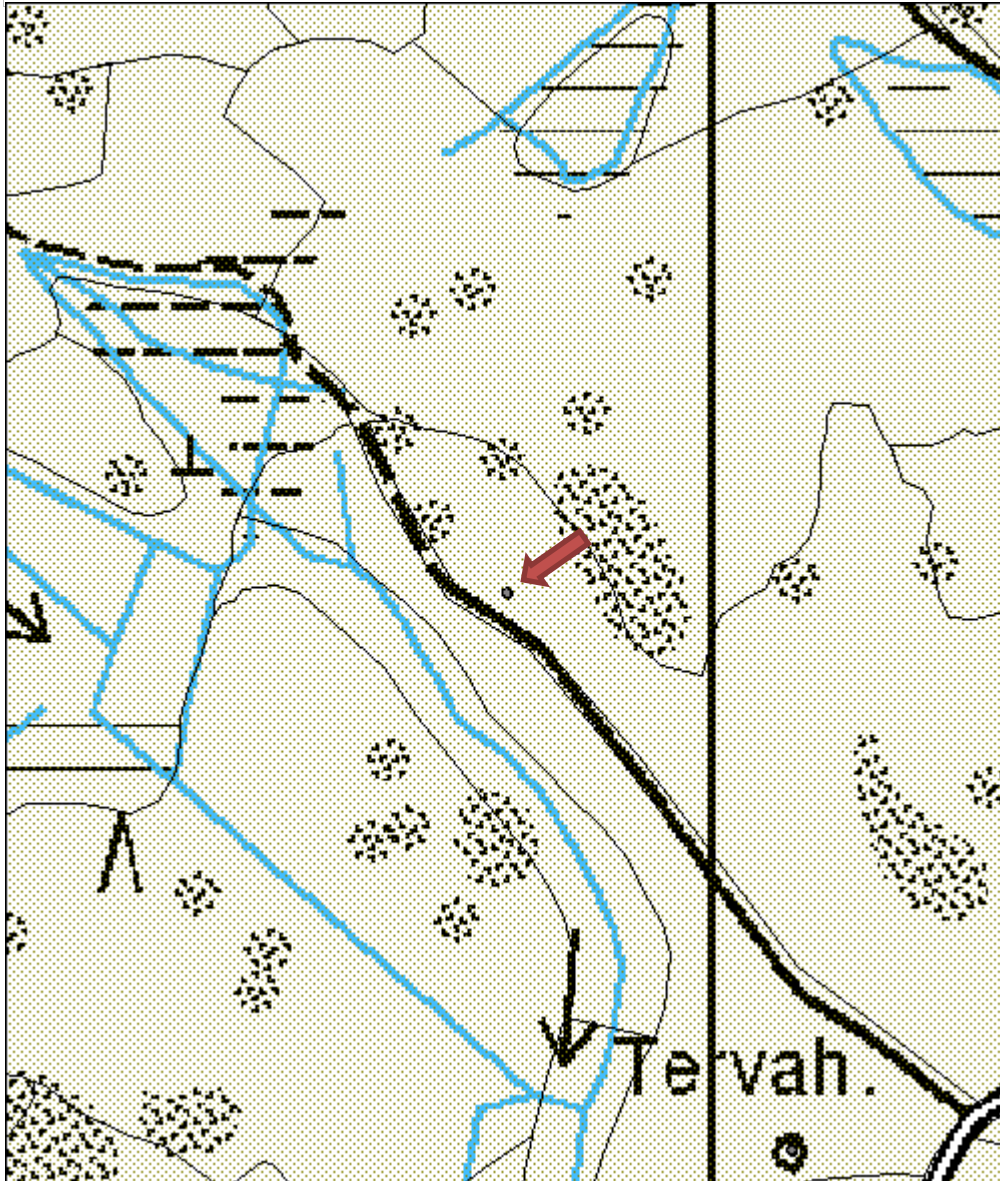
| | | | |
|--------------------------------|-----------------------|-------------------------|-------------------|
| Viranomaisrekisterinro: | | Kunto: | 1 Hyvä |
| | | Olotila: | 2 Ei käytössä |
| Arvotus: | 3 Esitys mj-luokka II | Kohteen suojelu: | 9 Muu suojeluarvo |

| | | | |
|----------------------------|-----------------|-----------------|--|
| Selitys: | | Selitys: | |
| Ympäristön suojelu: | 0 Ei määritelty | | |
| Selitys: | | | |



Tervahauta, kuvattu kaakosta.

| | | | |
|----------------------|--------------------------------|-------------|--|
| Kohdetyyppi: | 9 Valmistuspaikat/työpaikat | Copyright: | © Metsähallitus 2008 © Maanmittauslaitos 1/MML/08 |
| Koordinaatit: | X 6900406, Y 3414895, Z 143 | Mittakaava: | 1:3000 |



Pikkula tervahauta

MH-tunnus: 111883

| | | | |
|-------------------------|-----------------------------|--------------------|-----------------------------|
| Kohdetyyppi: | 9 Valmistuspaikat/työpaikat | Haltija: | 121 Metsätalous Länsi-Suomi |
| Ajoitus: | 7116 Uusi aika | Ylläpitäjä: | 121 Metsätalous Länsi-Suomi |
| Rakentamisvuosi: | | Kunta: | 179 Jyväskylä |
| Lukumäärä: | 2 | | |

| | | | |
|-----------------------------|--------------------------------|----------------------------|---|
| Koordinaattiselitys: | | Geometria tuotettu: | 7 Digitointi, mittakaava $\geq 1:20000$ |
| Koordinaatit: | X 6885691, Y 3418469, Z 193 | Löydöt: | |

Taustatiedot

Kohde on merkitty peruskarttaan.

Ympäristön kuvaus

Ympäristö on ojitettua, nuorta kuusimetsää. Kohde sijaitsee alueen korkeimmalla mäenrinteellä.

Kohteen kuvaus

Tervahautoja havaittiin kaksi kappaletta töyrään reunassa. Hauta 1 on kooltaan noin 2 x 2,5 metriä. Kuopan syvyys on noin yksi metri. Haudan muoto on kulmikas ja reunat pystysuorat. Kuopan reunassa on näkyvissä avointa maanpintaa: hiekkaa ja kiviä. Vallia on vain yhdellä reunalla.

Hauta 2 on muutaman metrin päässä edellisestä luoteeseen. Se on myös 2 x 2,5 metrin kokoinen, mutta syvyys oli vain puoli metriä. Haudan muoto on epämääräinen ja vallia on hieman haudan eteläpäässä. Selkeitä halssin paikkoja ei ollut näkyvissä.

Kohteen rajaus

Pistemäinen, piste haudan 1 kohdalla.

Tulkinta

Tervahautoja.

Lisätietoja
Toimenpiteet
Tarkastukset

Tila: 3 Toteutettu Laji: 6 Suojeluarvojen tarkastus Tarkastusvuosi: 2010
 Tarkastuspvm: 7.6.2010 Tarkastaja: R. Mustonen
 Kuvaus: KMO kulttuuriperintöinventointi Jyväskylän seutu

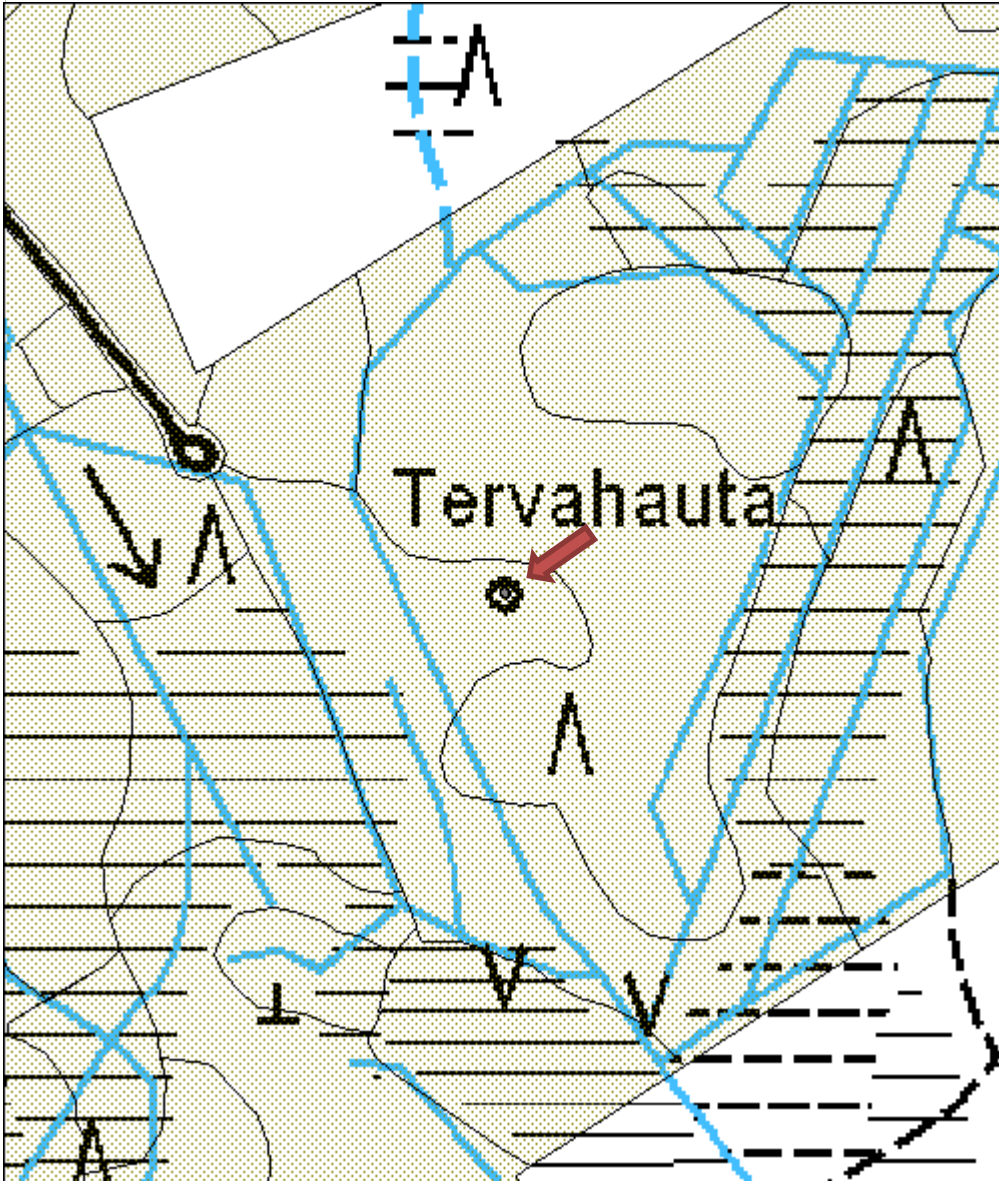
| | | |
|--------------------------------|-----------------|---------------|
| Viranomaisrekisterinro: | Kunto: | 1 Hyvä |
| | Olotila: | 2 Ei käytössä |

| | | | |
|----------------------------|-----------------------|-------------------------|-------------------|
| Arvotus: | 3 Esitys mj-luokka II | Kohteen suojelu: | 9 Muu suojeluarvo |
| Selitys: | | Selitys: | |
| Ympäristön suojelu: | 0 Ei määritelty | | |
| Selitys: | | | |



Tervahauta 1, kuvattu luoteesta.

| | | | |
|----------------------|--------------------------------|-------------|--|
| Kohdetyyppi: | 9 Valmistuspaikat/työpaikat | Copyright: | © Metsähallitus 2008 © Maanmittauslaitos 1/MML/08 |
| Koordinaatit: | X 6885691, Y 3418469, Z 193 | Mittakaava: | 1:3000 |



Rotkojärvi rajamerkki

MH-tunnus: 112335

| | | | |
|-------------------------|-----------------------|--------------------|---------------------------------|
| Kohdetyyppi: | 11 Taide/muistomerkit | Haltija: | 620 Etelä-Suomen luontopalvelut |
| Ajoitus: | 7115 Keskiaika | Ylläpitäjä: | 620 Etelä-Suomen luontopalvelut |
| Rakentamisvuosi: | | Kunta: | 0 |
| Lukumäärä: | 1 | | |

| | | | |
|-----------------------------------|--------------------------------|--------------------------------|---------------------|
| Koordinaatti- selitys: | | Geometria tuotettu: | 9 Muu tuottamistapa |
| Koordinaatit: | X 6869604, Y 3392357, Z 135 | Löydöt: | |

Taustatiedot

Kohde on muinaisjäännösrekisterissä. Historiallisissa lähteissä kohteesta käytetään nimeä Ruuhivuori.

Ympäristön kuvaus

Kohde sijaitsee valtion maiden rajalla, luode-kaakko -suuntaisen Rotkojärven luoteisosassa, järven pohjoisrannalla. Rotkon ympärille sijoittuvan Ruuhivuoren ylätasanteelta järven tasoon on 30 metrin pudotus. Jyrkänten päällä, lähellä kohteen sijaintipaikkaa on puhelinpylväs.

Kohteen kuvaus

Kohde, kiveen hakattu risti, sijaitsee noin viisi metriä vuoren ylätasanteelta alaspäin kallionseinämän pyöreässä ulkonemassa. Ristin molemmat viivat ovat suunnilleen yhtä pitkät, noin 10 cm. Risti on historiallisten lähteiden mukaan ollut olemassa vuonna 1449, jolloin Eerik Tott tuomitsi Kangasalan erämiesten ja jämsäläisten nautinta-alueiden rajan kulkemaan Nytkymentaipaleen vastamästä Ruuhivuoren kiviristiin ja siitä Kuusivuoreen. Rajasta muodostui Jämsän ja Satakunnan välinen raja.

Kohteen rajaus

Pistemäinen

Tulkinta

Rajakivi

Lisätietoja

Historiallisen aineiston mukaan vuorella on ollut 12-kivinen rajamerkki. Tällaista ei paikallistettu inventoinnissa. Viereisellä Rajalan tilalla isännöivän Kimmo Keskisen mukaan vuoren päällä, rajamerkin kohdalla on hänen äitinsä Lyylin lapsuudessa ollut keinu. Lyyli on myös nähnyt nuorena tyttönä pojan, joka seisoj päällään kiven päällä.

Järveen liittyy Keskisen mukaan useita tarinoita. Yhden tarinan mukaan sinne on heitetty aseita. Toisen tarinan mukaan järveen hukkui vasikka, joka sitten nousi Päijänteestä ylös.

Kohteeseen liittyvää kirjallisuutta: Suvanto, Seppo 1954. Suur-Jämsän keskiaika. Suur-Jämsän historia I, Forssa: 121-124

Toimenpiteet

Tarkastukset

Tila: 3 Toteutettu Laji: 6 Suojeluarvojen tarkastus Tarkastusvuosi: 2010
 Tarkastuspvm: 19.7.2010 Tarkastaja: R. Mustonen
 Kuvaus: KMO kulttuuriperintöinventointi Jyväskylän seutu

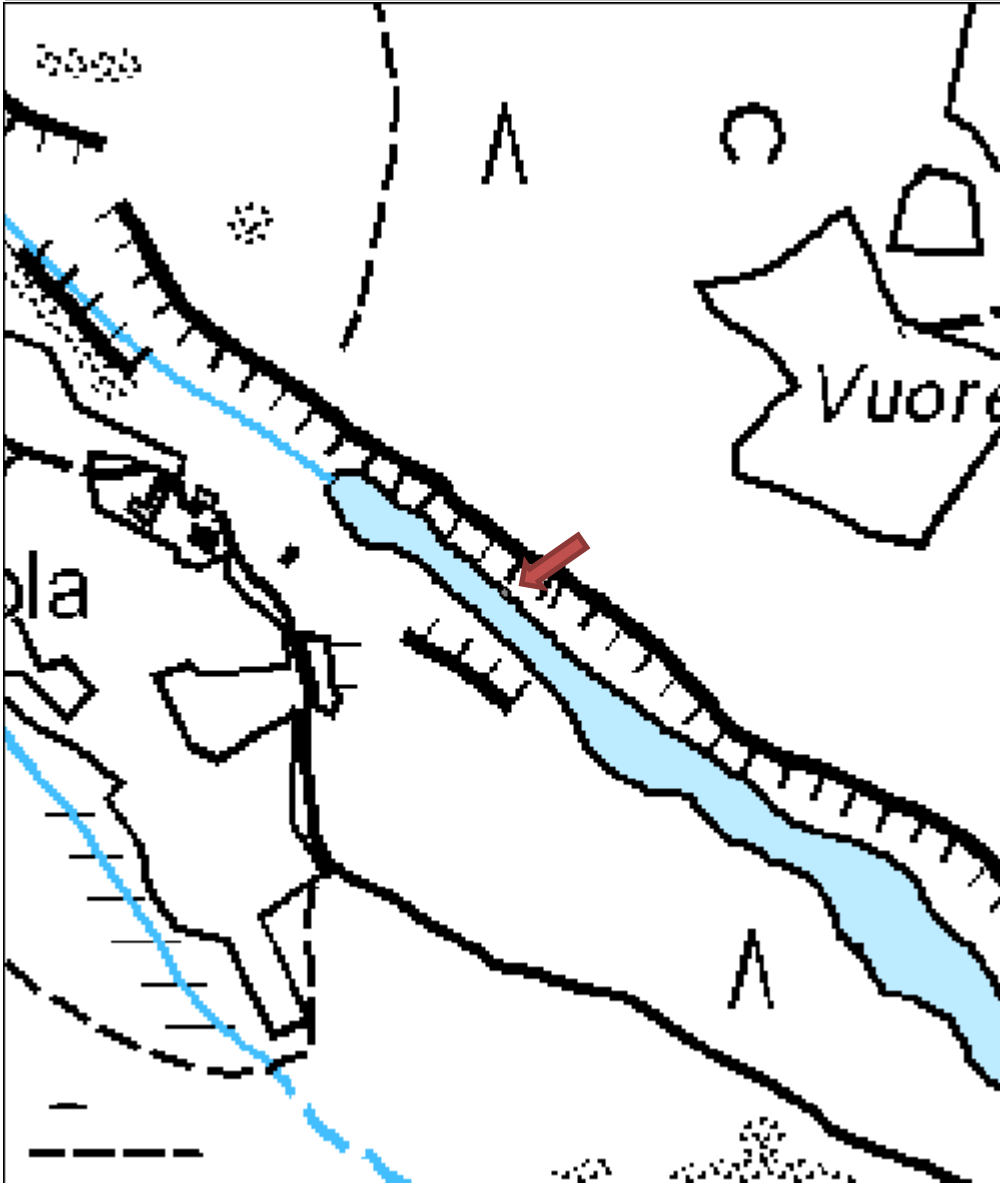
| | | | |
|--|-------------------|-------------------------|------------------------------|
| Viranomais- rekisterinro: | 1000004320 | Kunto: | 1 Hyvä |
| Arvotus: | 8 Muu suojeluarvo | Olotila: | 2 Ei käytössä |
| Selitys: | | Kohteen suojelu: | 2 Muinaisjäännösrekisteri II |
| | | Selitys: | |

| | |
|----------------------------|-----------------|
| Ympäristön suojelu: | 0 Ei määritelty |
|----------------------------|-----------------|

Selitys:


Rotkojärven/Ruuhivuoren rajaristi, kuvattu koillisesta.

| | | | |
|----------------------|--------------------------------|--------------------|--|
| Kohdetyyppi: | 11 Taide/muistomerkit | Copyright: | © <i>Metsähallitus</i> 2008 © <i>Maanmittauslaitos 1/MML/08</i> |
| Koordinaatit: | X 6869604, Y 3392357, Z 135 | Mittakaava: | 1:3000 |



Okspohja tervahauta

MH-tunnus: 112718

| | | | |
|-------------------------|-----------------------------|--------------------|-----------------------------|
| Kohdetyyppi: | 9 Valmistuspaikat/työpaikat | Haltija: | 121 Metsätalous Länsi-Suomi |
| Ajoitus: | 7116 Uusi aika | Ylläpitäjä: | 121 Metsätalous Länsi-Suomi |
| Rakentamisvuosi: | | Kunta: | 182 Jämsä |
| Lukumäärä: | 1 | | |

| | | | |
|-----------------------------|--------------------------------|----------------------------|----------------------------|
| Koordinaattiselitys: | | Geometria tuotettu: | 4 Gps-mittaus, korjaamaton |
| Koordinaatit: | X 6881810, Y 3410784, Z 135 | Löydöt: | |

Taustatiedot

Kohde on merkitty SutiGis:iin.

Ympäristön kuvaus

Kohde sijaitsee mäenrinteen alaosassa, heinittyneen metsäautotien itäpuolella. Kuviolla on taimikkoa.

Kohteen kuvaus

Tervahaudan halkaisija on viisi metriä. Kuopan leveys on kolme metriä ja sen pohjalla on vielä metrin levyinen syvämpi kouru. Kuopan syvyys on 1,5 metriä. Vallit ovat selkeät. Valli on rikkoutunut kaakkoisosasta, ja näkyvillä on hiiltä. Haudan päällä kasvaa pihlajaa ja pieniä kuusia.

Kohteen rajaus

Pistemäinen

Tulkinta

Tervahauta

Lisätietoja
Toimenpiteet
Tarkastukset

 Tila: 3 Toteutettu Laji: 6 Suojeluarvojen tarkastus Tarkastusvuosi: 2010
 Tarkastuspvm: 9.7.2010 Tarkastaja: R. Mustonen
 Kuvaus: KMO kulttuuriperintöinventointi Jyväskylän seutu

| | | | |
|--------------------------------|-----------------------|-------------------------|-------------------|
| Viranomaisrekisterinro: | | Kunto: | 2 Keskinertainen |
| Arvotus: | 3 Esitys mj-luokka II | Olotila: | 2 Ei käytössä |
| Selitys: | | Kohteen suojele: | 9 Muu suojeluarvo |
| | | Selitys: | |

| | |
|----------------------------|-----------------|
| Ympäristön suojelu: | 0 Ei määritelty |
| Selitys: | |



Tervahauta, kuvattu pohjoisesta.

| | | | |
|----------------------|--------------------------------|--------------------|--|
| Kohdetyyppi: | 9 Valmistuspaikat/työpaikat | Copyright: | © Metsähallitus 2008 © Maanmittauslaitos 1/MML/08 |
| Koordinaatit: | X 6881810, Y 3410784, Z 135 | Mittakaava: | 1:3000 |



Riihilampi tervahauta
MH-tunnus: 110709

| | | | |
|-------------------------|-----------------------------|--------------------|-----------------------------|
| Kohdetyyppi: | 9 Valmistuspaikat/työpaikat | Haltija: | 121 Metsätalous Länsi-Suomi |
| Ajoitus: | 7116 Uusi aika | Ylläpitäjä: | 121 Metsätalous Länsi-Suomi |
| Rakentamisvuosi: | | Kunta: | 249 Keuruu |
| Lukumäärä: | 1 | | |

| | | | |
|-----------------------------|--------------------------------|----------------------------|----------------------------|
| Koordinaattiselitys: | | Geometria tuotettu: | 4 Gps-mittaus, korjaamaton |
| Koordinaatit: | X 6921548, Y 3347781, Z 195 | Löydöt: | |

Taustatiedot

Kohde on merkitty SutiGis:iin.

Ympäristön kuvaus

Kohde sijaitsee Peuranevan turvetuotantoalueen eteläpuolella, metsäautotien pohjoispuolella mäenrinteen lounaisreunassa. Kuviolla on varttunutta kasvatusmetsää.

Kohteen kuvaus

Tervahaudan halkaisija on noin 15 metriä. Sen vallien leveys on paikoin viisi metriä. Hautakuopan syvyys on noin 0,7 metriä. Halssi laskee kaakkoon. Halssin paikalla on noin kahden metrin pituinen ura, jonka jälkeen maa laskee jyrkästi ja ura jatkuu alempana vielä toiset kaksi metriä. Haudan päällä kasvaa tiheästi lehti- ja havupuita.

Kohteen rajaus

Kohteen rajaus on pistemäinen.

Tulkinta

Tervahauta.

Lisätietoja
Toimenpiteet
Tarkastukset

 Tila: 3 Toteutettu Laji: 6 Suojeluarvojen tarkastus Tarkastusvuosi: 2010
 Tarkastuspvm: 30.9.2010 Tarkastaja: R. Mustonen
 Kuvaus: KMO kulttuuriperintöinventointi Jyväskylän seutu

| | | | |
|--------------------------------|-----------------------|-----------------|-------------------|
| Viranomaisrekisterinro: | | Kunto: | 1 Hyvä |
| | | Olotila: | 2 Ei käytössä |
| Arvotus: | 3 Esitys mj-luokka II | Kohteen | 9 Muu suojeluarvo |

| | |
|----------------------------|------------------------------------|
| Selitys: | suojelu: Selitys: |
| Ympäristön suojelu: | 0 Ei määritelty |
| Selitys: | |



Tervahauta, kuvattu lounaasta.

| | | | |
|----------------------|--------------------------------|--------------------|--|
| Kohdetyyppi: | 9 Valmistuspaikat/työpaikat | Copyright: | © <i>Metsähallitus</i> 2008 © <i>Maanmittauslaitos 1/MML/08</i> |
| Koordinaatit: | X 6921548, Y 3347781, Z 195 | Mittakaava: | 1:3000 |



Koivumäki tervahauta
MH-tunnus: 110587

| | | | |
|-------------------------|-----------------------------|--------------------|-----------------------------|
| Kohdetyyppi: | 9 Valmistuspaikat/työpaikat | Haltija: | 121 Metsätalous Länsi-Suomi |
| Ajoitus: | 7116 Uusi aika | Ylläpitäjä: | 121 Metsätalous Länsi-Suomi |
| Rakentamisvuosi: | | Kunta: | 291 KUHMOINEN |
| Lukumäärä: | 1 | | |

| | | | |
|-----------------------------|--------------------------------|----------------------------|----------------------------|
| Koordinaattiselitys: | | Geometria tuotettu: | 4 Gps-mittaus, korjaamaton |
| Koordinaatit: | X 6830006, Y 3398663, Z 127 | Löydöt: | |

Taustatiedot

Tieto kohteesta saatiin haastattelussa. Kohteesta on myös maininta SutiGis:in kuviokortin huomiokentässä.

Ympäristön kuvaus

Kohde sijaitsee Koivumäen talosta noin 200 metriä kaakkoon, metsäautotien pohjoispuolella. Kuviolla on aukeaa kivikkoista kangasta.

Kohteen kuvaus

Kuopan koko on 2,5 x 1 metriä, ja sen syvyys on 0,5 metriä. Kuopassa on vallia itäreunalla. Turpeen alla oli havaittavissa hieman hiiltä, joten kyseessä voi olla tervahauta.

Kohteen rajaus

Pistemäinen

Tulkinta

Tervahauta

Lisätietoja
Toimenpiteet
Tarkastukset

Tila: 3 Toteutettu Laji: 6 Suojeluarvojen tarkastus Tarkastusvuosi: 2010
 Tarkastuspvm: 23.9.2010 Tarkastaja: R. Mustonen
 Kuvaus: KMO kulttuuriperintöinventointi Jyväskylän seutu

| | | | |
|--------------------------------|-----------------------|-------------------------|-------------------|
| Viranomaisrekisterinro: | | Kunto: | 1 Hyvä |
| | | Olotila: | 2 Ei käytössä |
| Arvotus: | 3 Esitys mj-luokka II | Kohteen suojelu: | 9 Muu suojeluarvo |

Selitys:

Selitys:

**Ympäristön
suojaus:**

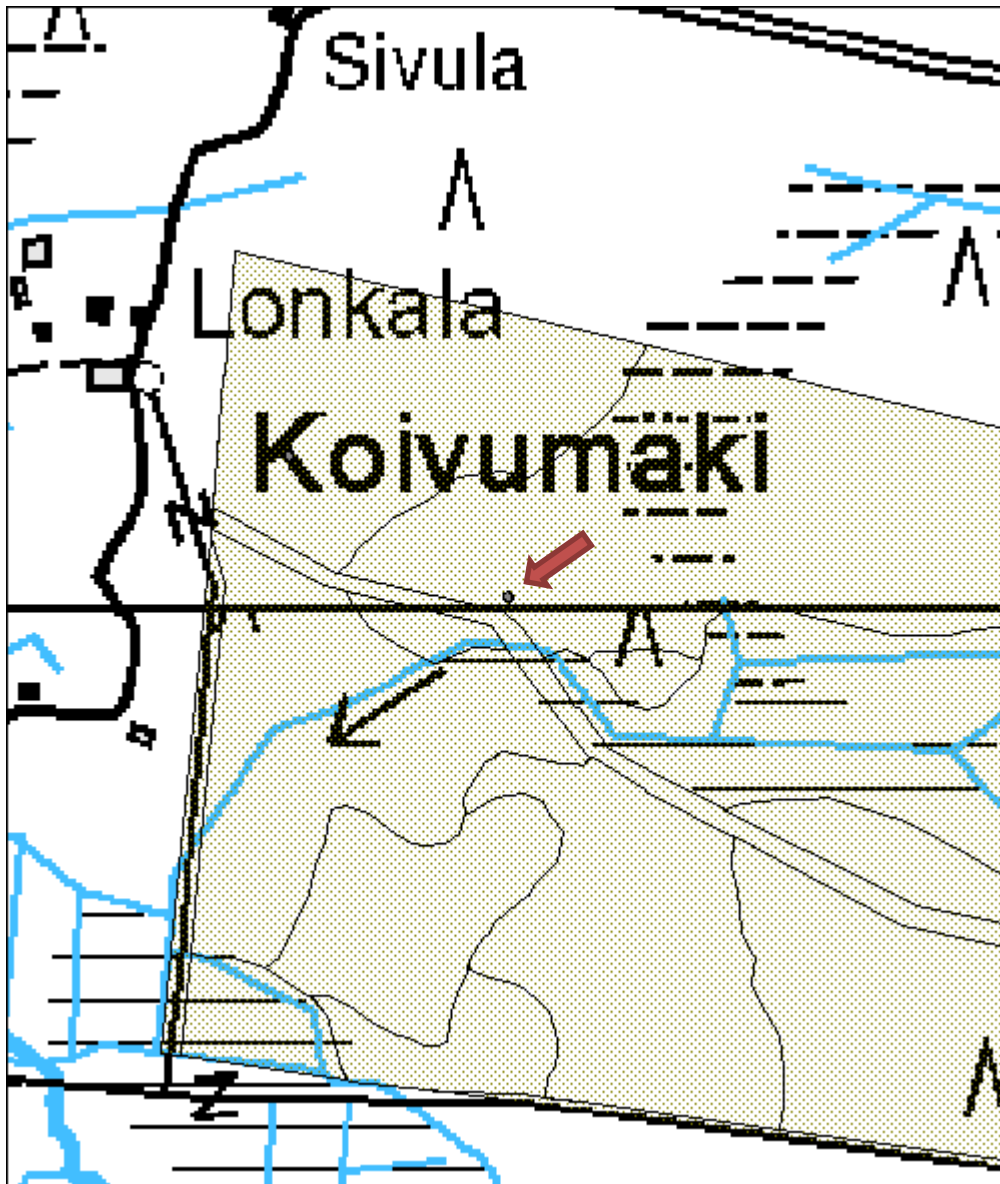
0 Ei määritelty

Selitys:



Pitkänomainen painanne, kuvattu lounaasta.

| | | | |
|----------------------|--------------------------------|--------------------|--|
| Kohdetyyppi: | 9 Valmistuspaikat/työpaikat | Copyright: | © Metsähallitus 2008 © Maanmittauslaitos 1/MML/08 |
| Koordinaatit: | X 6830006, Y 3398663, Z 127 | Mittakaava: | 1:3000 |



Kulopalo tervahauta

MH-tunnus: 110581

| | | | |
|-------------------------|-----------------------------|--------------------|-----------------------------|
| Kohdetyyppi: | 9 Valmistuspaikat/työpaikat | Haltija: | 121 Metsätalous Länsi-Suomi |
| Ajoitus: | 7116 Uusi aika | Ylläpitäjä: | 121 Metsätalous Länsi-Suomi |
| Rakentamisvuosi: | | Kunta: | 410 LAUKAA |
| Lukumäärä: | 1 | | |

| | | | |
|-----------------------------|--------------------------------|----------------------------|----------------------------|
| Koordinaattiselitys: | | Geometria tuotettu: | 4 Gps-mittaus, korjaamaton |
| Koordinaatit: | X 6898254, Y 3451770, Z 120 | Löydöt: | |

Taustatiedot

Kohteesta kerrottiin haastattelussa. Paikalle opasti Jari Sirviö.

Ympäristön kuvaus

Kohde sijaitsee metsäautotien länsipuolella, soiden ympäröimän pitkän mäkialueen reunassa. Maasto on kivistä. Kuviolla on taimikkoa. Maanmuokkauksessa tervahauta on säilytetty.

Kohteen kuvaus

Tervahaudan mitat ovat 9 x 7 metriä. Kuopan syvyys on 1,4 metriä. Se laskeutuu tasaisen loivasti. Vallit ovat kookkaat, niiden leveys on 1,5 metriä. Haudan lounaisreunassa on kuoppa. Vallin päällä on noin satavuotiaan puun kanto.

Kohteen rajausta

Kohteen rajausta on pistemäinen.

Tulkinta

Tervahauta.

Lisätietoja
Toimenpiteet
Tarkastukset

Tila: 3 Toteutettu Laji: 6 Suojeluarvojen tarkastus Tarkastusvuosi: 2010
 Tarkastuspvm: 9.6.2010 Tarkastaja: R. Mustonen
 Kuvaus: KMO kulttuuriperintöinventointi Jyväskylän seutu

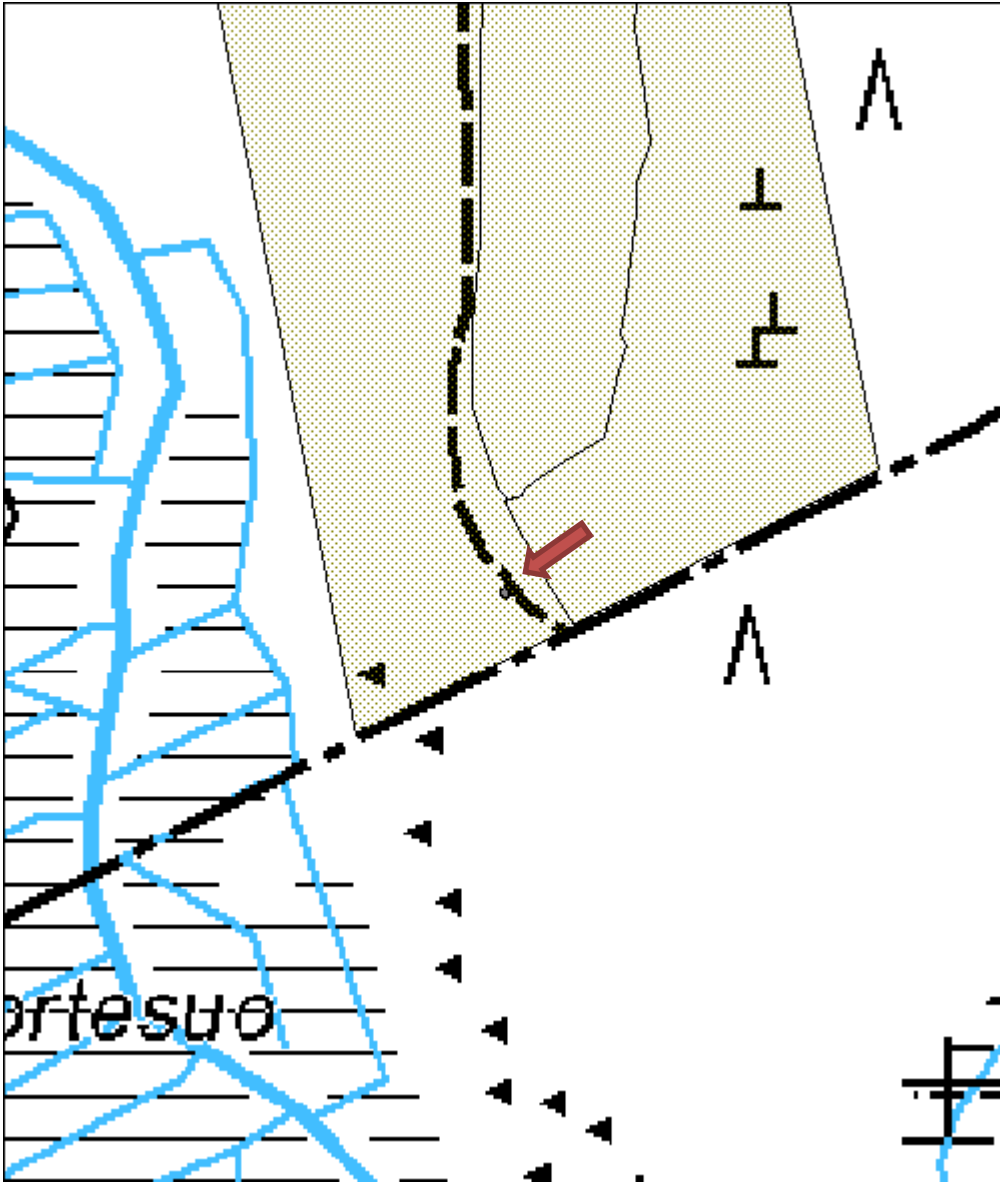
| | | | |
|--------------------------------|-----------------------|-------------------------|-------------------|
| Viranomaisrekisterinro: | | Kunto: | 1 Hyvä |
| | | Olotila: | 2 Ei käytössä |
| Arvotus: | 3 Esitys mj-luokka II | Kohteen suojele: | 9 Muu suojeluarvo |

| | | |
|----------------------------|--|-----------------|
| Selitys: | Vallin päällä 100-vuotiaan puun kanto. | Selitys: |
| Ympäristön suojele: | 0 Ei määritelty | |
| Selitys: | | |



Tervahauta, kuvattu luoteesta.

| | | | |
|----------------------|--------------------------------|--------------------|--|
| Kohdetyyppi: | 9 Valmistuspaikat/työpaikat | Copyright: | © <i>Metsähallitus</i> 2008 © <i>Maanmittauslaitos 1/MML/08</i> |
| Koordinaatit: | X 6898254, Y 3451770, Z 120 | Mittakaava: | 1:3000 |



Kirkkokangas puolustusvarustus

MH-tunnus: 112300

| | | | |
|-------------------------|------------------------|--------------------|-----------------------------|
| Kohdetyyppi: | 5 Puolustusvarustukset | Haltija: | 121 Metsätalous Länsi-Suomi |
| Ajoitus: | 7116 Uusi aika | Ylläpitäjä: | 121 Metsätalous Länsi-Suomi |
| Rakentamisvuosi: | | Kunta: | 508 MÄNTTÄ-VILPPULA |
| Lukumäärä: | 2 | | |

| | | | |
|-----------------------------|--|----------------------------|---------------------|
| Koordinaattiselitys: | mitattu havaitun juoksuhaudan kohdalta | Geometria tuotettu: | 9 Muu tuottamistapa |
| Koordinaatit: | X 6881250, Y 3368130, Z 109 | Löydöt: | |

Taustatiedot

Kohteesta kerrottiin haastattelussa ja siitä on tieto SutiGis:ssä.

Ympäristön kuvaus

Kirkkokangas sijaitsee Vilppulan kirkon luoteispuolella ja sitä ympäröivät etelä- ja länsipuolella vesistöt. Kangasta kiertävät varikon vanhat aidat. Kuviolla, johon kohde on merkitty, on taimikkoa.

Kohteen kuvaus

Juoksuhaudat ovat lähestulkoon kadonneet kasvillisuuden sekaan. Niiden tarkkaa sijaintia ja lukumäärää on vaikea määrittellä. Merkityn sijainnin lisäksi rakenteita on Kirkkokankaan länsiosissa. Juoksuhaudat liittyvät todennäköisesti vuoden 1918 tapahtumiin, jolloin valkoiset pitivät hallussaan Vilppulan-Ruoveden maantietä. 7. helmikuuta punaiset yrittivät päästä Kirkkosalmen yli ja pääsivätkin pohjoispuolisille rantapenkoille. Valkoiset pääsivät kuitenkin lopulta voitolle. Kirkkokankaalla tapahtunut myöhempi puolustusvoimien toiminta (Vilppulan varikko) vaikeuttaa kansalaissodan rakenteiden erottamista nuoremmista. Todennäköisesti Kirkkokankaan koillisosissa sijaitsevat poterot liittyvät nuorempaan toimintaan.

Kohteen rajaus

Pistemäinen

Tulkinta

Vuoden 1918 tapahtumiin liittyviä juoksuhautoja

Lisätietoja

Kirjallisuutta: Mönkkönen, Mauri 1988. Vilppulan ja Pohjaslahden historia 1866-1918 Nälkävuosista kapinaan. Vanhan Ruoveden historia III:4: 315-322.

Toimenpiteet
Tarkastukset

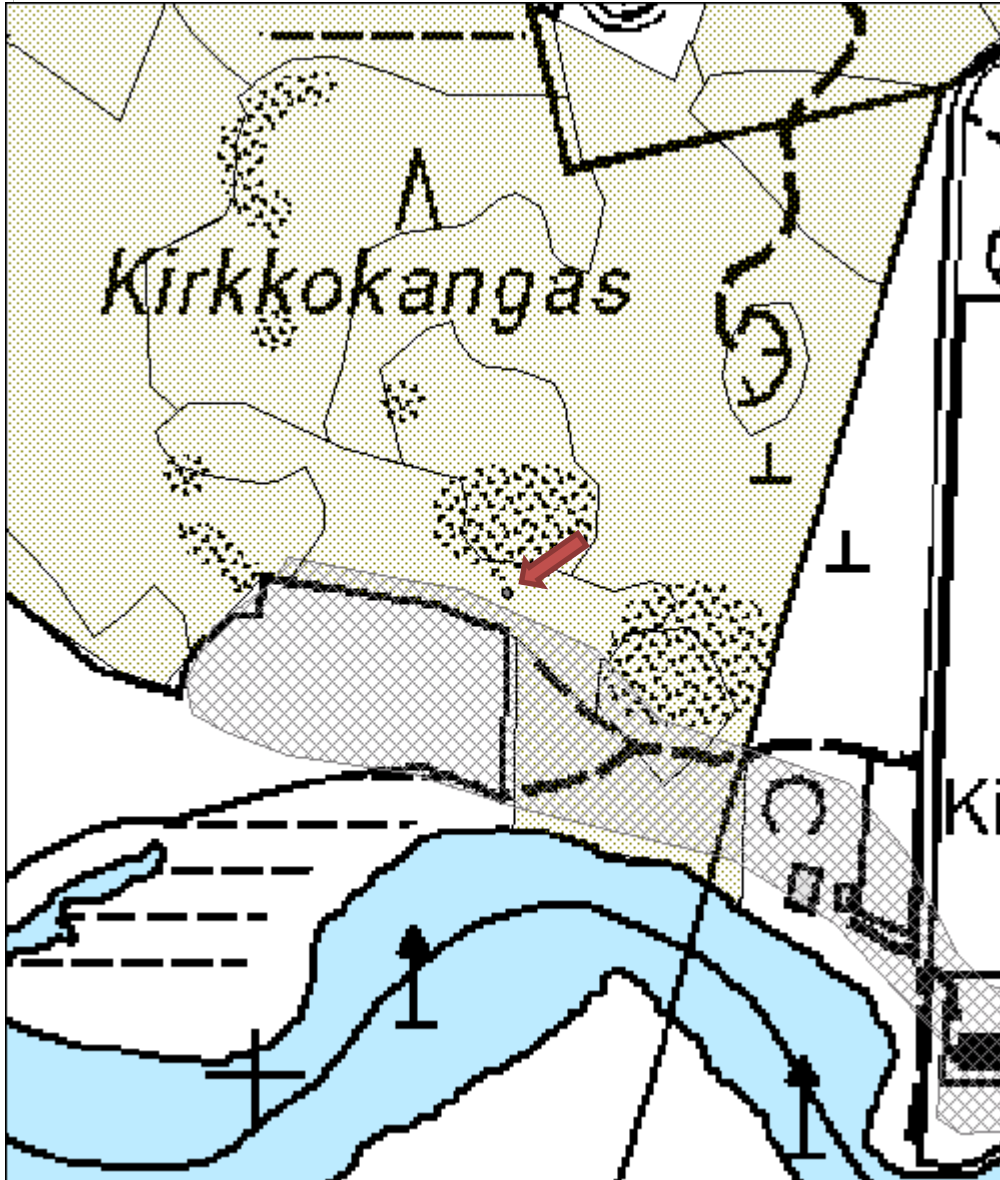
Tila: 3 Toteutettu Laji: 6 Suojeluarvojen tarkastus Tarkastusvuosi: 2010
 Tarkastuspvm: 21.7.2010 Tarkastaja: R. Mustonen
 Kuvaus: KMO kulttuuriperintöinventointi Jyväskylän seutu

| | | | |
|--------------------------------|-----------------------|-------------------------|--------------------|
| Viranomaisrekisterinro: | | Kunto: | 2 Keskinertainen |
| Arvotus: | 3 Esitys mj-luokka II | Olotila: | 2 Ei käytössä |
| Selitys: | | Kohteen suojele: | 9 Muu suojelevarvo |
| Selitys: | | Selitys: | |
| Ympäristön suojele: | 0 Ei määritelty | | |
| Selitys: | | | |



Juokshautaa kasvillisuuden peitossa, kuvattu etelästä.

| | | | |
|----------------------|--------------------------------|--------------------|--|
| Kohdetyyppi: | 5 Puolustusvarustukset | Copyright: | © Metsähallitus 2008 © Maanmittauslaitos 1/MML/08 |
| Koordinaatit: | X 6881250, Y 3368130, Z 109 | Mittakaava: | 1:3000 |



Pyhäkangas karsikko

MH-tunnus: 126861

| | | | |
|-------------------------|-----------------------|--------------------|---------------------------------|
| Kohdetyyppi: | 11 Taide/muistomerkit | Haltija: | 620 Etelä-Suomen luontopalvelut |
| Ajoitus: | 7116 Uusi aika | Ylläpitäjä: | 620 Etelä-Suomen luontopalvelut |
| Rakentamisvuosi: | | Kunta: | 729 Saarijärvi |
| Lukumäärä: | 28 | | |

| | | | |
|------------------------------|-----------------------------|----------------------------|---|
| Koordinaatti-selitys: | alueen keskikoordinaatti | Geometria tuotettu: | 6 Digitointi, mittakaava $\geq 1:10000$ |
| Koordinaatit: | X 6962571, Y 3432279, Z 152 | Löydöt: | |

Taustatiedot

Kohde on tunnettu. Siitä kerrottiin haastatteluissa ja siitä on myös merkintä SutiGis:ssa.

Ympäristön kuvaus

Pyhäkankaan karsikko sijaitsee Pyyrinlahdesta Kurelahteen johtavan vanhan tien varrella kohdassa, jossa on jyrkkä nousu. Karsikon ympärillä on kangasmetsää, jossa on uudistuskypsää puustoa. Kankaalla vanhan tien ympäristössä on useita pieniä kuoppia. Osa niistä on varmaankin myrskyssä kaatuneiden puiden juurten aikaansaamia, mutta osa kuopista on liian pyöreitä ja säännöllisen muotoisia tuulenkadoiksi.

Kohteen kuvaus

Alueelta on vuonna 1962 kartoitettu 28 karsikkopuuta. Perimätiedon mukaan puita on ollut aikoinaan paljon enemmän (toista sataa), mutta suuri osa niistä on kaatunut myrskyssä. Vainajaa kuljetettaessa Saarijärvelle kirkkomaahan, Pyhäkankaalla on pysähdetty lepuuttamaan hevosta, tehty karsikkopuu ja otettu perimätiedon mukaan ryyppy vainajan muistolle. Vanhin säilynyt vuosiluku karsikossa on 1833 ja nuorin 1897. Osassa puita arpi on kasvanut umpeen, eikä kaiverruksia ole enää näkyvissä.

Puu, jossa on teksti 1860 HP, on yhdistetty Heikki Niilonpoika Paatelaiseen, joka on kirkonkirjojen mukaan kuollut kyseisenä vuonna halvaukseen 67-vuotiaana.

Teksti 1846 AK on liitetty Antti Juhananpoika Kauppiseen, mutta tämä tunnistus on epävarma, koska ensimmäinen kirjain voi olla muukin, kuin A.

Kohteen rajaus

Karsikko on rauhoitettu vuonna 1904 metsänhoitaja Karl Branderin aloitteesta ja rajattu omaksi kuviokseen. Jussi T. Lappalaisen artikkelissa todetaan, että yksi karsikkopuu (puu numero 1) on jäänyt luonnonsuojelun ulkopuolelle (s. 384). Tästä ei ollut tietoa kohdetta tarkistettaessa, joten ei ole varmaa onko puu 1 yhä pystyssä. Kohteen aluerajaus on kuitenkin ulotettu puun numero 1:n sijaintikohdalle metsätalouden puolelle. Vanha tie on osa kokonaisuutta ja kuuluu metsätalouden hallintaan.

Tulkinta

Karsikko ja vanha tie.

Lisätietoja

Karsikkopuu on puu, johon tehtiin merkintä vainajasta. Kuoreen tehtiin yleensä pilkka, johon veistettiin esimerkiksi vainajan nimi, syntymä- ja kuolinvuosi, risti tai puumerkki. Puusta myös karsittiin oksia.

Kirjallisuutta esimerkiksi: Lappalainen Jussi T. 1963. Pyhäkankaan karsikko tänään.– (toim. Mauno Jokipii) Saarijärven kirja, JKYY:n kotiseutusarja N:o 1, Pieksämäki: 383–392

Toimenpiteet
Tarkastukset

Tila: 3 Toteutettu Laji: 6 Suojeluarvojen tarkastus Tarkastusvuosi: 2010
 Tarkastuspvm: 1.7.2010 Tarkastaja: R. Mustonen
 Kuvaus: KMO kulttuuriperintöinventointi Jyväskylän seutu

**Viranomais-
rekisterinro:**
Kunto: 1 Hyvä

Arvotus: 3 Esitys mj-luokka II

Olotila: 2 Ei käytössä

**Kohteen
suojelu:** 9 Muu suojeluarvo

Selitys:
Selitys:
**Ympäristön
suojelu:**

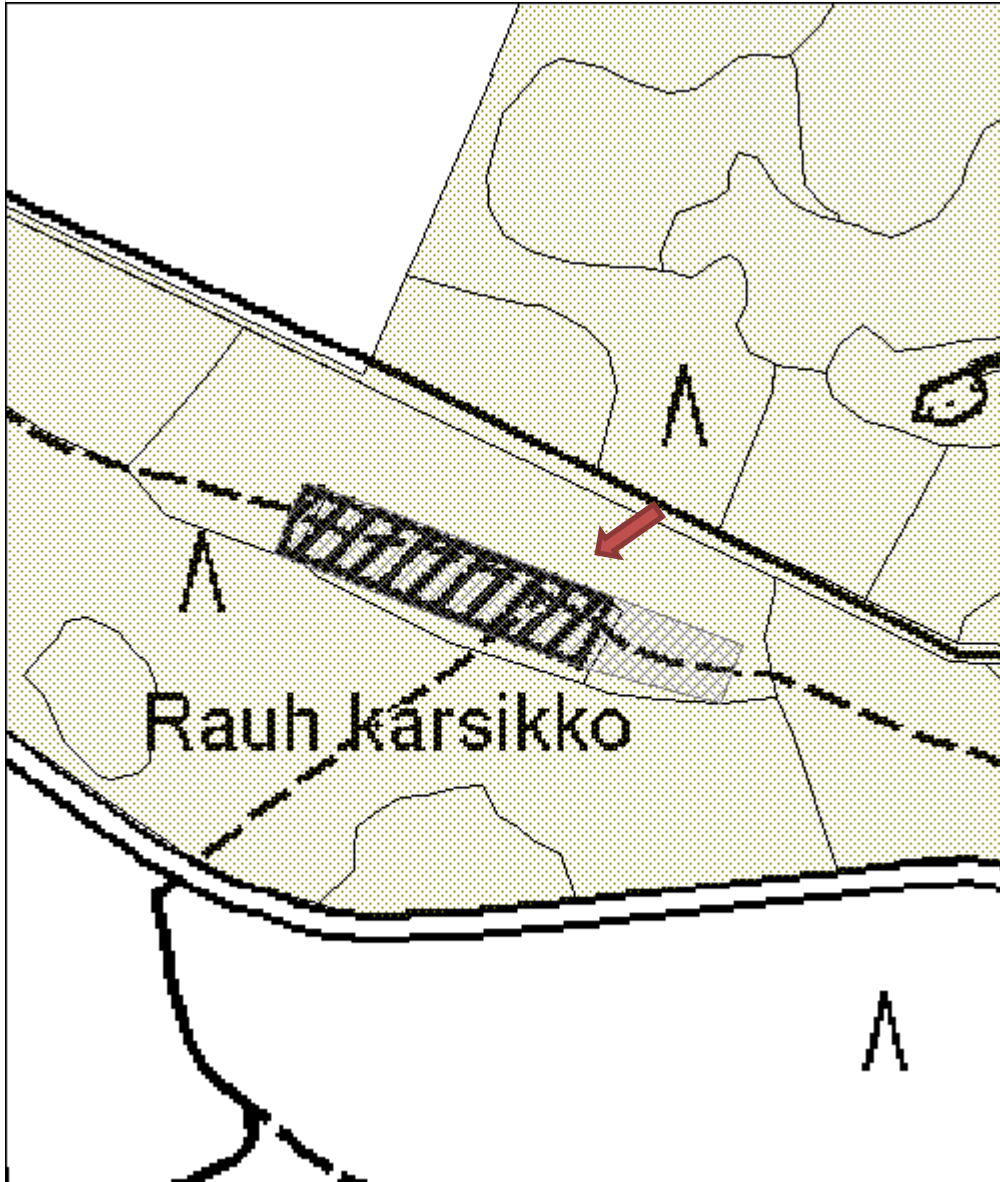
0 Ei määritelty

Selitys:


Puussa on luku 1846 ja nimikirjaimet, mahdollisesti A.K.

Vanha ruumistie, kuvattu länsiluoteesta.

| | | | |
|----------------------|--------------------------------|--------------------|--|
| Kohdetyyppi: | 11 Taide/muistomerkit | Copyright: | © <i>Metsähallitus</i> 2008 © <i>Maanmittauslaitos 1/MML/08</i> |
| Koordinaatit: | X 6962571, Y 3432279, Z 152 | Mittakaava: | 1:3000 |



Patama puolustusvarustus

MH-tunnus: 112485

| | | | |
|-------------------------|------------------------|--------------------|-----------------------------|
| Kohdetyyppi: | 5 Puolustusvarustukset | Haltija: | 121 Metsätalous Länsi-Suomi |
| Ajoitus: | 7116 Uusi aika | Ylläpitäjä: | 121 Metsätalous Länsi-Suomi |
| Rakentamisvuosi: | | Kunta: | 729 Saarijärvi |
| Lukumäärä: | | | |

| | | | |
|-----------------------------|--------------------------------|----------------------------|---|
| Koordinaattiselitys: | alueen keskikoordinaatti | Geometria tuotettu: | 6 Digitointi, mittakaava $\geq 1:10000$ |
| Koordinaatit: | X 6962943, Y 3430366, Z 155 | Löydöt: | |

Taustatiedot

Tieto kohteesta saatiin SutiGis:stä.

Ympäristön kuvaus

Kohde sijaitsee Häkkiläntien pohjoispuolella, Pataman taimitarhan eteläpuolella. Paikka on hiekkaharjun eteläreunalla. Kuviolta on hakattu puut. Miikka Kumpulainen Keski-Suomen museosta on tarkastanut paikan 3.9.2009 ja ohjeistanut, että kuviolta ei saa tehdä maanmuokkausta.

Kohteen kuvaus

Kankaalla risteilee juoksuautoja, jotka ovat osittain täyttyneet maalla. Juoksuautojen lomassa on maakumpuja ja kuoppia. Kohteen kaakkoisosassa on kaksi vierekkäistä pitkänmallista maakumpua, muut ovat epämääräisempiä.

Kohteesta on tarkempi kartta liitetiedostona. Kohde liittyy todennäköisesti venäläisten linnoitustöihin 1910-luvulla, vaikkakin lähistöllä (< 10 km) on käyty sekä nuijasodan että suuren pohjan sodan taistelua.

Kohteen rajaus

Aluemainen

Tulkinta

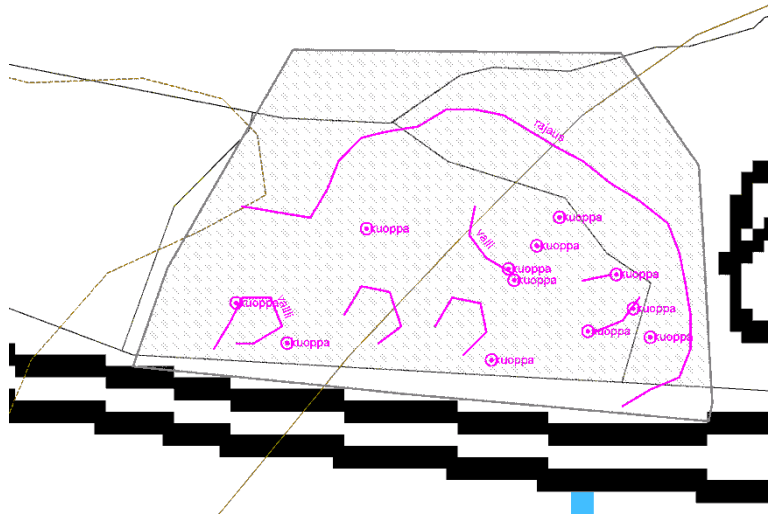
Todennäköisesti 1910-luvulle ajoittuvia puolustusrakennelmia.

Lisätietoja
Toimenpiteet
Tarkastukset

Tila: 3 Toteutettu Laji: 6 Suojeluarvojen tarkastus Tarkastusvuosi: 2010
 Tarkastuspvm: 1.7.2010 Tarkastaja: R. Mustonen
 Kuvaus: KMO kulttuuriperintöinventointi Jyväskylän seutu

| | | |
|--------------------------------|-----------------|---------------|
| Viranomaisrekisterinro: | Kunto: | 1 Hyvä |
| | Olotila: | 2 Ei käytössä |

| | | | |
|----------------------------|-----------------------|-------------------------|-------------------|
| Arvotus: | 3 Esitys mj-luokka II | Kohteen suojelu: | 9 Muu suojeluarvo |
| Selitys: | | Selitys: | |
| Ympäristön suojelu: | 0 Ei määritelty | | |
| Selitys: | | | |

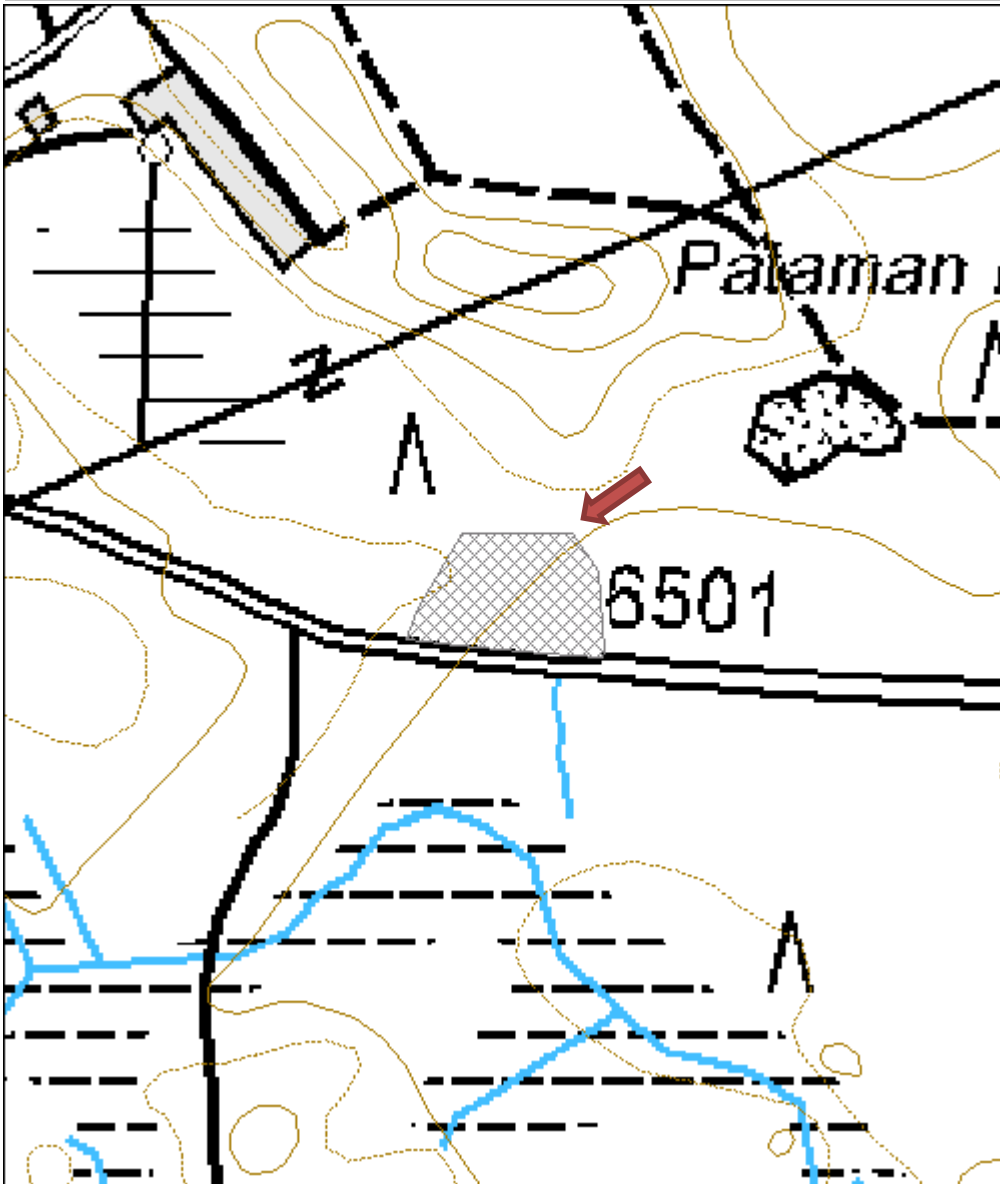


Kartta kohteen rakenteista.



Maakumpuja, kuvattu pohjoisesta.

| | | | |
|----------------------|--------------------------------|-------------|--|
| Kohdetyyppi: | 5 Puolustusvarustukset | Copyright: | © <i>Metsähallitus</i> 2008 © <i>Maanmittauslaitos 1/MML/08</i> |
| Koordinaatit: | X 6962943, Y 3430366, Z 155 | Mittakaava: | 1:3000 |



Syrjäharju tervahauta
MH-tunnus: 112391

| | | | |
|-------------------------|-----------------------------|--------------------|-----------------------------|
| Kohdetyyppi: | 9 Valmistuspaikat/työpaikat | Haltija: | 121 Metsätalous Länsi-Suomi |
| Ajoitus: | 7116 Uusi aika | Ylläpitäjä: | 121 Metsätalous Länsi-Suomi |
| Rakentamisvuosi: | | Kunta: | 729 Saarijärvi |
| Lukumäärä: | 2 | | |

| | | | |
|------------------------------|--------------------------------|----------------------------|---|
| Koordinaatti-selitys: | Alueen keskikoordinaatti | Geometria tuotettu: | 6 Digitointi, mittakaava $\geq 1:10000$ |
| Koordinaatit: | X 6967066, Y 3425844, Z 148 | Löydöt: | |

Taustatiedot

Kohde on merkitty SutiGis:iin.

Ympäristön kuvaus

Kohde sijaitsee Ison Suojärven eteläpuolitse kulkevalla Syrjäharjulla. Tien molemmilla puolilla on tervahaudat. Kuviolla on varttunutta kasvatusmetsikköä.

Kohteen kuvaus

Molempien tervahautojen halkaisija on 12 metriä ja syvyys noin puoli metriä. Vallien leveys on 2-3 metriä. Vallien ulkopuolella on selkeät ojat. Haudoissa ei havaittu halssia. Ympäröivässä metsässä oli lukuisia pienehköjä kuoppia.

Kohteen rajaus

Kohteen rajaus on aluemainen.

Tulkinta

Kaksi tervahautaa.

Lisätietoja

Alueella on tulossa kasvatushakkuut.

Toimenpiteet
Tarkastukset

Tila: 3 Toteutettu Laji: 6 Suojeluarvojen tarkastus Tarkastusvuosi: 2010
 Tarkastuspvm: 1.7.2010 Tarkastaja: R. Mustonen
 Kuvaus: KMO kulttuuriperintöinventointi Jyväskylän seutu

| | | | |
|--------------------------------|-----------------------|-----------------|-------------------|
| Viranomaisrekisterinro: | | Kunto: | 1 Hyvä |
| | | Olotila: | 2 Ei käytössä |
| Arvotus: | 3 Esitys mj-luokka II | Kohteen | 9 Muu suojeluarvo |

| | |
|----------------------------|-----------------|
| Selitys: | suojelu: |
| | Selitys: |
| Ympäristön suojelu: | 0 Ei määritelty |
| Selitys: | |

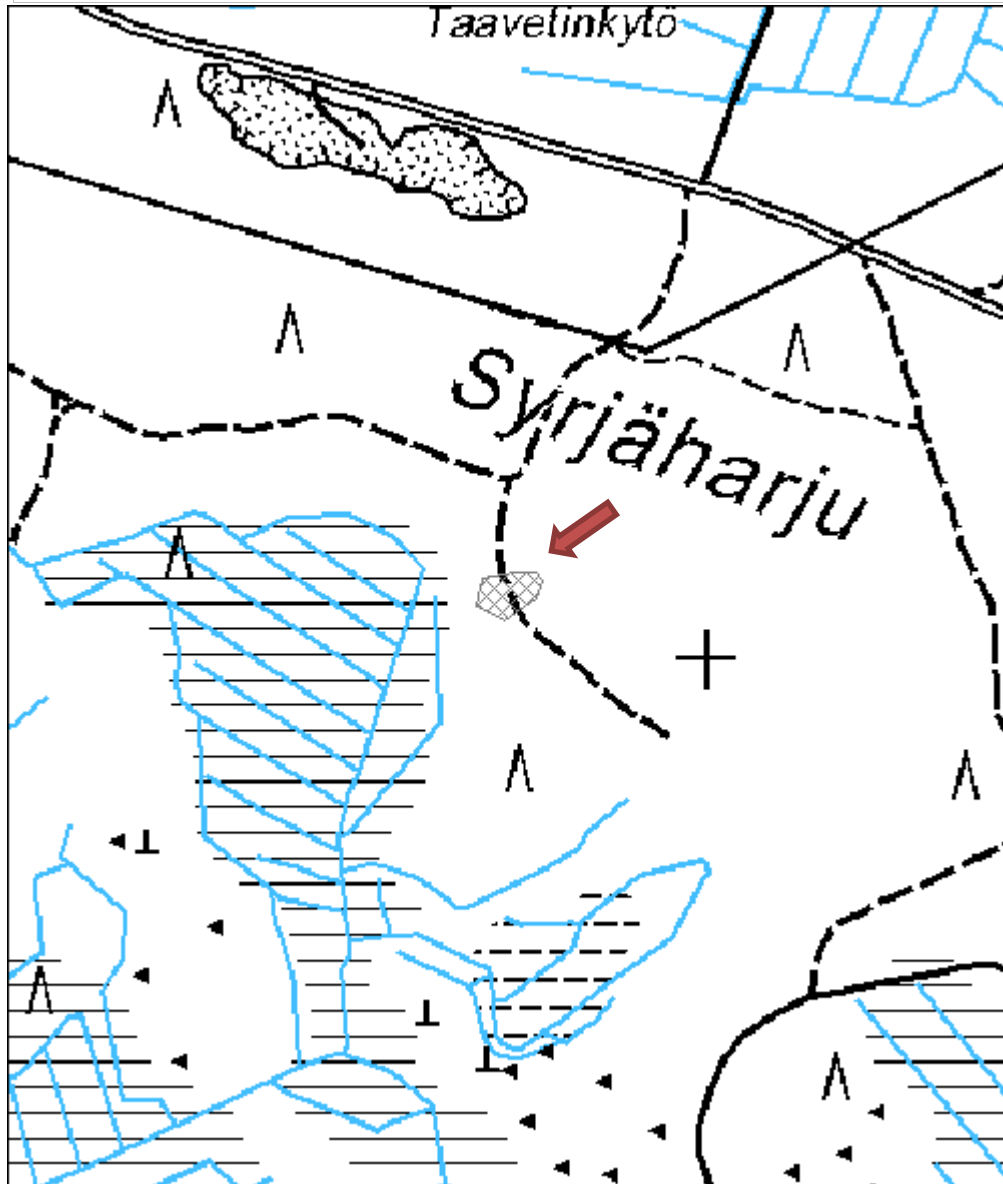


Itäisen tervahaudan pohjaa, kuvattu lännestä.



Läntisen tervahaudan vallia, kuvattu luoteesta.

| | | | |
|----------------------|--------------------------------|-------------|--|
| Kohdetyyppi: | 9 Valmistuspaikat/työpaikat | Copyright: | © Metsähallitus 2008 © Maanmittauslaitos 1/MML/08 |
| Koordinaatit: | X 6967066, Y 3425844, Z 148 | Mittakaava: | 1:5000 |



Pumppuamo tervahauta

MH-tunnus: 112474

| | | | |
|-------------------------|-----------------------------|--------------------|-----------------------------|
| Kohdetyyppi: | 9 Valmistuspaikat/työpaikat | Haltija: | 121 Metsätalous Länsi-Suomi |
| Ajoitus: | 7116 Uusi aika | Ylläpitäjä: | 121 Metsätalous Länsi-Suomi |
| Rakentamisvuosi: | | Kunta: | 729 Saarijärvi |
| Lukumäärä: | 1 | | |

| | | | |
|-----------------------------|--------------------------------|----------------------------|---------------|
| Koordinaattiselitys: | | Geometria tuotettu: | 0 Ei tiedossa |
| Koordinaatit: | X 6967411, Y 3424325, Z 150 | Löydöt: | |

Taustatiedot

Kohde on merkitty peruskarttaan.

Ympäristön kuvaus

Kohde sijaitsee Ison Suojärven eteläpuolella, vajaat 500 metriä Pumppuamosta lounaaseen. Kohde on polun länsipuolella, mäenkumpareen itälaidalla kangasmaastossa. Kuviolla kasvaa taimikkoa sekä jäkälää ja kanervaa.

Kohteen kuvaus

Tervahaudan halkaisija on 12 metriä. Sen vallien leveys on kolme metriä. Hautakuoppa on kuppimainen ja sen syvyys on noin kaksi metriä. Halssi laskee kaakkoon. Tervahauta on ryteikössä ja siksi siitä oli vaikeaa saada valokuvaa.

Kohteen rajausta

Kohteen rajausta on pistemäinen.

Tulkinta

Tervahauta.

Lisätietoja
Toimenpiteet
Tarkastukset

Tila: 3 Toteutettu Laji: 6 Suojeluarvojen tarkastus Tarkastusvuosi: 2010
 Tarkastuspvm: 1.7.2010 Tarkastaja: R. Mustonen
 Kuvaus: KMO kulttuuriperintöinventointi Jyväskylän seutu

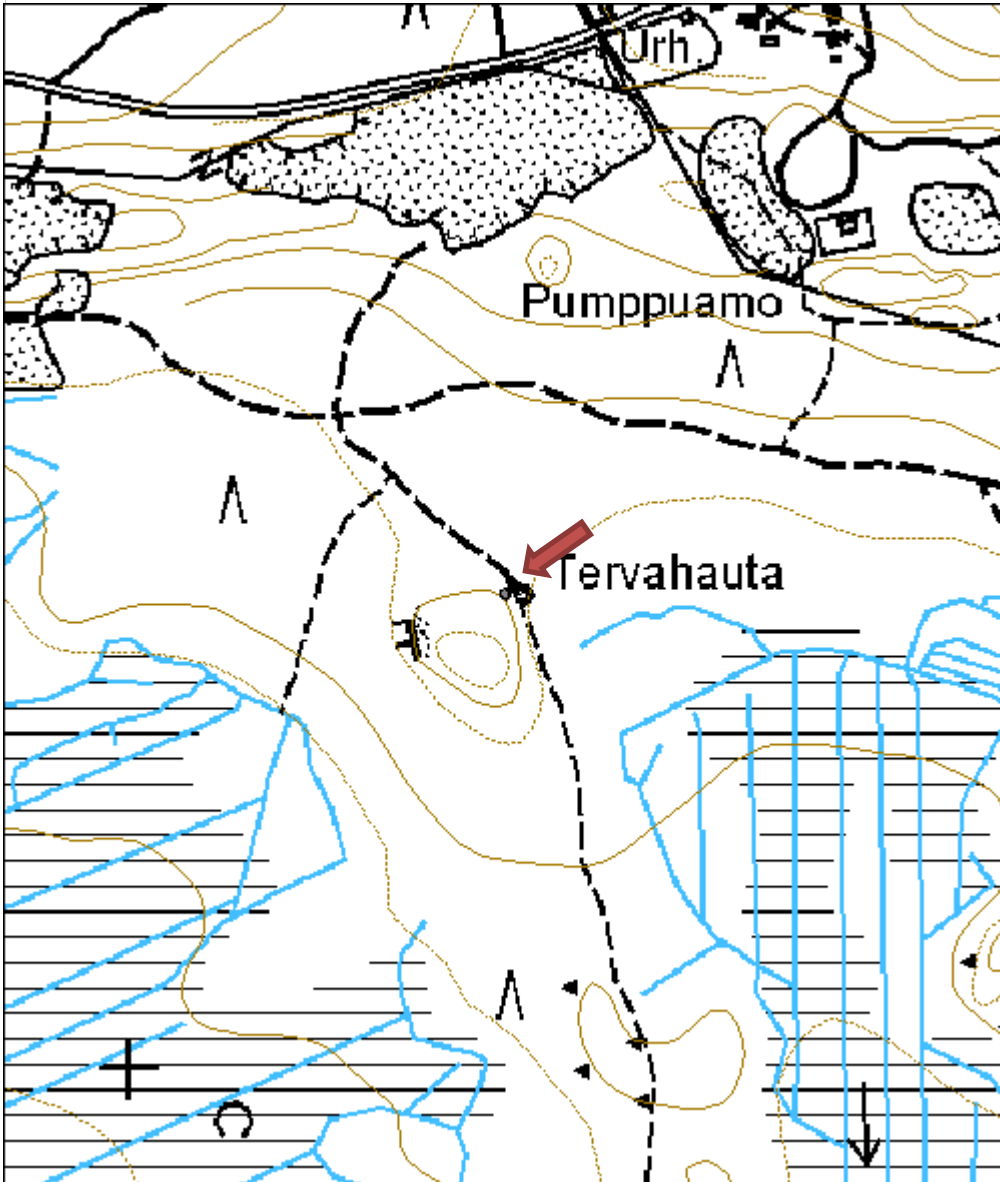
| | | | |
|--------------------------------|-----------------------|-----------------|-------------------|
| Viranomaisrekisterinro: | | Kunto: | 1 Hyvä |
| | | Olotila: | 2 Ei käytössä |
| Arvotus: | 3 Esitys mj-luokka II | Kohteen | 9 Muu suojeluarvo |

| | |
|----------------------------|-----------------|
| Selitys: | suojelu: |
| | Selitys: |
| Ympäristön suojelu: | 0 Ei määritelty |
| Selitys: | |



Tervahaudan pohjaa kasvillisuuden seassa.

| | | | |
|----------------------|--------------------------------|-------------|--|
| Kohdetyyppi: | 9 Valmistuspaikat/työpaikat | Copyright: | © Metsähallitus 2008 © Maanmittauslaitos 1/MML/08 |
| Koordinaatit: | X 6967411, Y 3424325, Z 150 | Mittakaava: | 1:5000 |



Iso-Karahkajärvi tervahauta

MH-tunnus: 112498

| | | | |
|-------------------------|-----------------------------|--------------------|-----------------------------|
| Kohdetyyppi: | 9 Valmistuspaikat/työpaikat | Haltija: | 121 Metsätalous Länsi-Suomi |
| Ajoitus: | 7116 Uusi aika | Ylläpitäjä: | 121 Metsätalous Länsi-Suomi |
| Rakentamisvuosi: | | Kunta: | 729 Saarijärvi |
| Lukumäärä: | 1 | | |

| | | | |
|-----------------------------|--------------------------------|----------------------------|---|
| Koordinaattiselitys: | | Geometria tuotettu: | 7 Digitointi, mittakaava $\geq 1:20000$ |
| Koordinaatit: | X 6960551, Y 3376418, Z 225 | Löydöt: | |

Taustatiedot

Tervahauta on merkitty peruskarttaan.

Ympäristön kuvaus

Kohde sijaitsee Iso-Karahkajärven luoteispuolella, kangasmetsässä. Mäenrinteen päällä on karttaan merkitty tervahauta ja tienristeyksessä on pienempi kuopanne 100 metriä edellisestä etelään. Mäenrinteen päällä on uudistuskypsää metsikköä

Kohteen kuvaus

Tervahauta on halkaisijaltaan 10 metriä ja sen syvyys on 1,4 metriä. Vallien leveys on kaksi metriä. Vallien ulkopuolella on tuuletuskuoppia. Halssi laskee etelään. Mäen alapuolella teiden risteyksessä on parimetrinen painanne, jossa on heikot vallit. Mäen päällä on useita pienehköjä kuoppia, jotka liittyvät hiekanottoon.

Kohteen rajaus

Kohteen rajaus on pistemäinen.

Tulkinta

Tervahauta

Lisätietoja
Toimenpiteet
Tarkastukset

Tila: 3 Toteutettu Laji: 6 Suojeluarvojen tarkastus Tarkastusvuosi: 2010
 Tarkastuspvm: 15.7.2010 Tarkastaja: R. Mustonen
 Kuvaus: KMO kulttuuriperintöinventointi Jyväskylän seutu

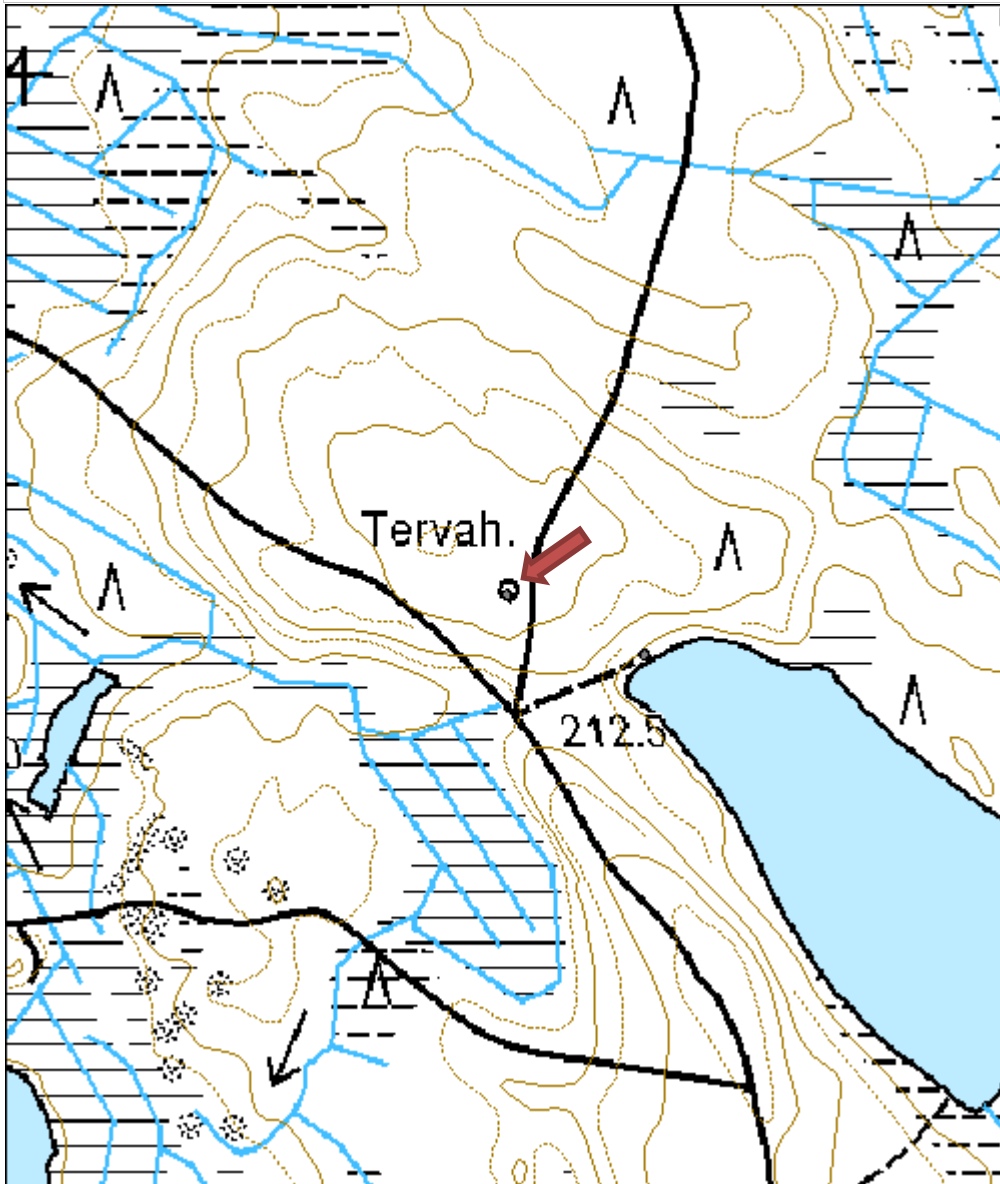
| | | |
|--------------------------------|-----------------|---------------|
| Viranomaisrekisterinro: | Kunto: | 1 Hyvä |
| | Olotila: | 2 Ei käytössä |

| | | | |
|----------------------------|-----------------------|-------------------------|-------------------|
| Arvotus: | 3 Esitys mj-luokka II | Kohteen suojelu: | 9 Muu suojeluarvo |
| Selitys: | | Selitys: | |
| Ympäristön suojelu: | 0 Ei määritelty | | |
| Selitys: | | | |



Tervahaudan reunaa ja pohjaa, kuvattu lounaasta

| | | | |
|----------------------|--------------------------------|-------------|--|
| Kohdetyyppi: | 9 Valmistuspaikat/työpaikat | Copyright: | © <i>Metsähallitus</i> 2008 © <i>Maanmittauslaitos 1/MML/08</i> |
| Koordinaatit: | X 6960551, Y 3376418, Z 225 | Mittakaava: | 1:5000 |



Hyttäränpyykki rajamerkki

MH-tunnus: 110583

| | | | |
|-------------------------|--------------------------|--------------------|-----------------------------|
| Kohdetyyppi: | 11 Taide/muistomerkit | Haltija: | 121 Metsätalous Länsi-Suomi |
| Ajoitus: | 7118 Historiallinen aika | Ylläpitäjä: | 121 Metsätalous Länsi-Suomi |
| Rakentamisvuosi: | | Kunta: | 850 TOIVAKKA |
| Lukumäärä: | 1 | | |

| | | | |
|-----------------------------|--------------------------------|----------------------------|---------------------|
| Koordinaattiselitys: | | Geometria tuotettu: | 9 Muu tuottamistapa |
| Koordinaatit: | X 6881635, Y 3456387, Z 180 | Löydöt: | |

Taustatiedot

Tieto kohteesta saatiin useasta haastattelulähteestä. Paikalle opasti Jari Sirviö.

Ympäristön kuvaus

Rinteinen maasto, jossa kasvaa kuusitaimikkoa.

Kohteen kuvaus

Hyttäränpyykki on arviolta seitsemän metriä korkea kallio- ja luonnonkivimuodostelma, joka on osin peittynyt sammalella ja jäkälällä. Sen päällä kasvaa katajaa, kuusta ja mäntyä. Mahdollisia merkintöjä kalliossa ei havaittu.

Pyykki sijaitsee nykyisellä Toivakan ja Joutsan rajalla. Se on historiallisten tietojen mukaan ollut keskiajan päättyessä Sysmän ja Sääksmäen erämaiden rajamerkinä.

Kohteen rajaus

Pistemäinen

Tulkinta

Rajapyykki

Lisätietoja

Lähde: Suvanto, Seppo 1999. Keski-Suomen eräkausi. - (toim. Mauno Jokipii) Keski-Suomen historia 1, Jyväskylän seutu, s. 86.

Kohde tunnetaan myös nimellä Hyytävänpyykki.

Toimenpiteet
Tarkastukset

Tila: 3 Toteutettu Laji: 6 Suojeluarvojen tarkastus Tarkastusvuosi: 2010
 Tarkastuspvm: 10.6.2010 Tarkastaja: R. Mustonen
 Kuvaus: KMO kulttuuriperintöinventointi Jyväskylän seutu

| | | |
|--------------------------------|-----------------|---------------|
| Viranomaisrekisterinro: | Kunto: | 1 Hyvä |
| | Olotila: | 2 Ei käytössä |

| | | | |
|----------------------------|-----------------------|-------------------------|-------------------|
| Arvotus: | 3 Esitys mj-luokka II | Kohteen suojelu: | 9 Muu suojeluarvo |
| Selitys: | | Selitys: | |
| Ympäristön suojelu: | 0 Ei määritelty | | |
| Selitys: | | | |



Rajapyykki nykyisten Joutsan ja Toivakan rajalla, kuvattu kaakosta.

| | | | |
|----------------------|--------------------------------|-------------|--|
| Kohdetyyppi: | 11 Taide/muistomerkit | Copyright: | © Metsähallitus 2008 © Maanmittauslaitos 1/MML/08 |
| Koordinaatit: | X 6881635, Y 3456387, Z 180 | Mittakaava: | 1:3000 |



Muuratvuori rajamerkki

MH-tunnus: 106276

| | | | |
|-------------------------|--------------------------|--------------------|-----------------------------|
| Kohdetyyppi: | 11 Taide/muistomerkit | Haltija: | 121 Metsätalous Länsi-Suomi |
| Ajoitus: | 7118 Historiallinen aika | Ylläpitäjä: | 121 Metsätalous Länsi-Suomi |
| Rakentamisvuosi: | | Kunta: | 0 |
| Lukumäärä: | 1 | | |

| | | | |
|-----------------------------|--------------------------------|----------------------------|----------------------------|
| Koordinaattiselitys: | | Geometria tuotettu: | 4 Gps-mittaus, korjaamaton |
| Koordinaatit: | X 6890523, Y 3459499, Z 200 | Löydöt: | |

Taustatiedot

Kohde mainittiin useassa haastattelussa. Paikalle opasti Jari Sirviö.

Ympäristön kuvaus

Kohde sijaitsee jyrkkärinteisen vuoren päällä. Kuviolla on tuoretta kangasmetsää ja puusto on nuorta kasvatusmetsää.

Kohteen kuvaus

Kohde sijaitsee Toivakan ja Kangasniemen kuntien rajalla. Se on kivistä ladottu, halkaisijaltaan noin 3-4 metrinen, päältä tasainen röykkiö, jonka reunassa on kookas laakea kivi. Röykkiön päällä on paksu kunnakerros. Kivissä ei havaittu hakkauksia.

Kohteen rajaus

Rajaus on pistemäinen.

Tulkinta

Rajaröykkiö

Lisätietoja

Muuratvuoren juurella sijaitsee nykyäänkin Muuratmäki-niminen tila. Muurasmäki mainitaan 1400-luvun tulkinnassa Hämeen ja Savon rajasta yhtenä rajapyykeistä. Muuratvuoren rajaröykkiötä on myös esitetty Pähkinäsaaren rauhan rajan yhdeksi rajapaikaksi.

Lähdekirjallisuutta: Jaakkola, Jalmari (1926): Suomen muinaiset valtarajat vuoteen 1323.

Toimenpiteet
Tarkastukset

Tila: 3 Toteutettu Laji: 6 Suojeluarvojen tarkastus Tarkastusvuosi: 2010
 Tarkastuspvm: 27.9.2010 Tarkastaja: R. Mustonen
 Kuvaus: KMO kulttuuriperintöinventointi Jyväskylän seutu

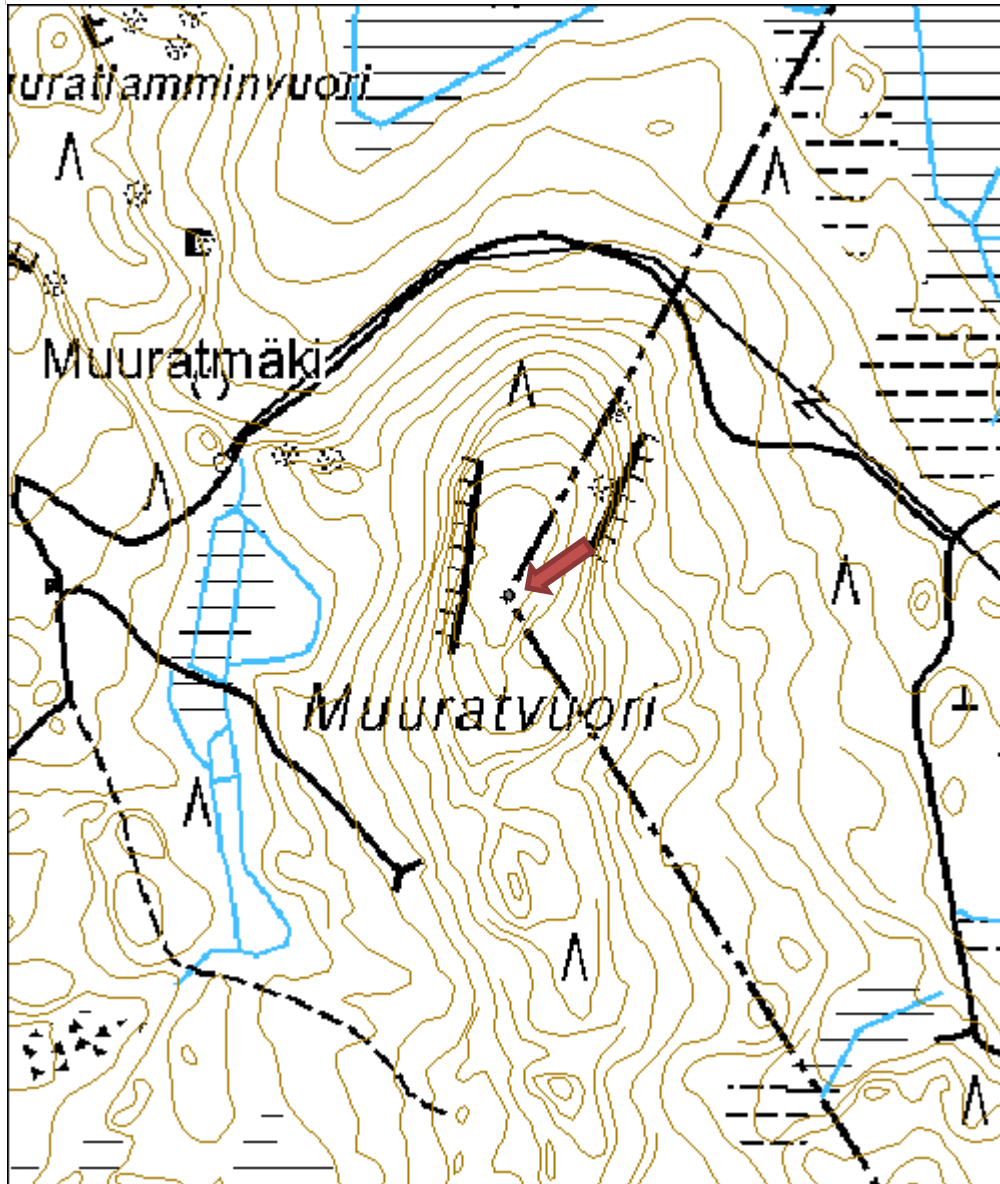
| | | |
|--------------------------------|---------------|--------|
| Viranomaisrekisterinro: | Kunto: | 1 Hyvä |
|--------------------------------|---------------|--------|

| | | | |
|----------------------------|-----------------------|-------------------------|-------------------|
| Arvotus: | 3 Esitys mj-luokka II | Olotila: | 2 Ei käytössä |
| Selitys: | | Kohteen suojelu: | 9 Muu suojeluarvo |
| Selitys: | | Selitys: | |
| Ympäristön suojelu: | 0 Ei määritelty | | |
| Selitys: | | | |



Rajapyykki Muuratvuoren päällä.

| | | | |
|----------------------|--------------------------------|--------------------|--|
| Kohdetyyppi: | 11 Taide/muistomerkit | Copyright: | © Metsähallitus 2008 © Maanmittauslaitos 1/MML/08 |
| Koordinaatit: | X 6890523, Y 3459499, Z 200 | Mittakaava: | 1:5000 |



Palosillanmäki tervahauta

MH-tunnus: 110566

| | | | |
|-------------------------|-----------------------------|--------------------|-----------------------------|
| Kohdetyyppi: | 9 Valmistuspaikat/työpaikat | Haltija: | 121 Metsätalous Länsi-Suomi |
| Ajoitus: | 7116 Uusi aika | Ylläpitäjä: | 121 Metsätalous Länsi-Suomi |
| Rakentamisvuosi: | | Kunta: | 850 TOIVAKKA |
| Lukumäärä: | 1 | | |

| | | | |
|-----------------------------|--------------------------------|----------------------------|---|
| Koordinaattiselitys: | | Geometria tuotettu: | 6 Digitointi, mittakaava $\geq 1:10000$ |
| Koordinaatit: | X 6896829, Y 3458673, Z 135 | Löydöt: | |

Taustatiedot

Kohteen sijaintitieto on saatu haastattelun kautta.

Ympäristön kuvaus

Kuivaa kangasmetsää. Kuviolla on taimikkoa. Tervahauta sijaitsee polun vieressä.

Kohteen kuvaus

Kuoppaosan halkaisija on 2,5 metriä ja syvyys 0,8 metriä. Vallia on pääosin vain haudan pohjois- ja koillispuolella. Valli on hautakuopan koillispuolella rikkoutunut ja siinä on näkyvissä hiiltä.

Kohteen rajaus

Kohde on rajattu pistemäisesti.

Tulkinta

Tervahauta.

Lisätietoja
Toimenpiteet
Tarkastukset

 Tila: 3 Toteutettu Laji: 6 Suojeluarvojen tarkastus Tarkastusvuosi: 2010
 Tarkastuspvm: 28.7.2010 Tarkastaja: R. Mustonen
 Kuvaus: KMO kulttuuriperintöinventointi Jyväskylän seutu

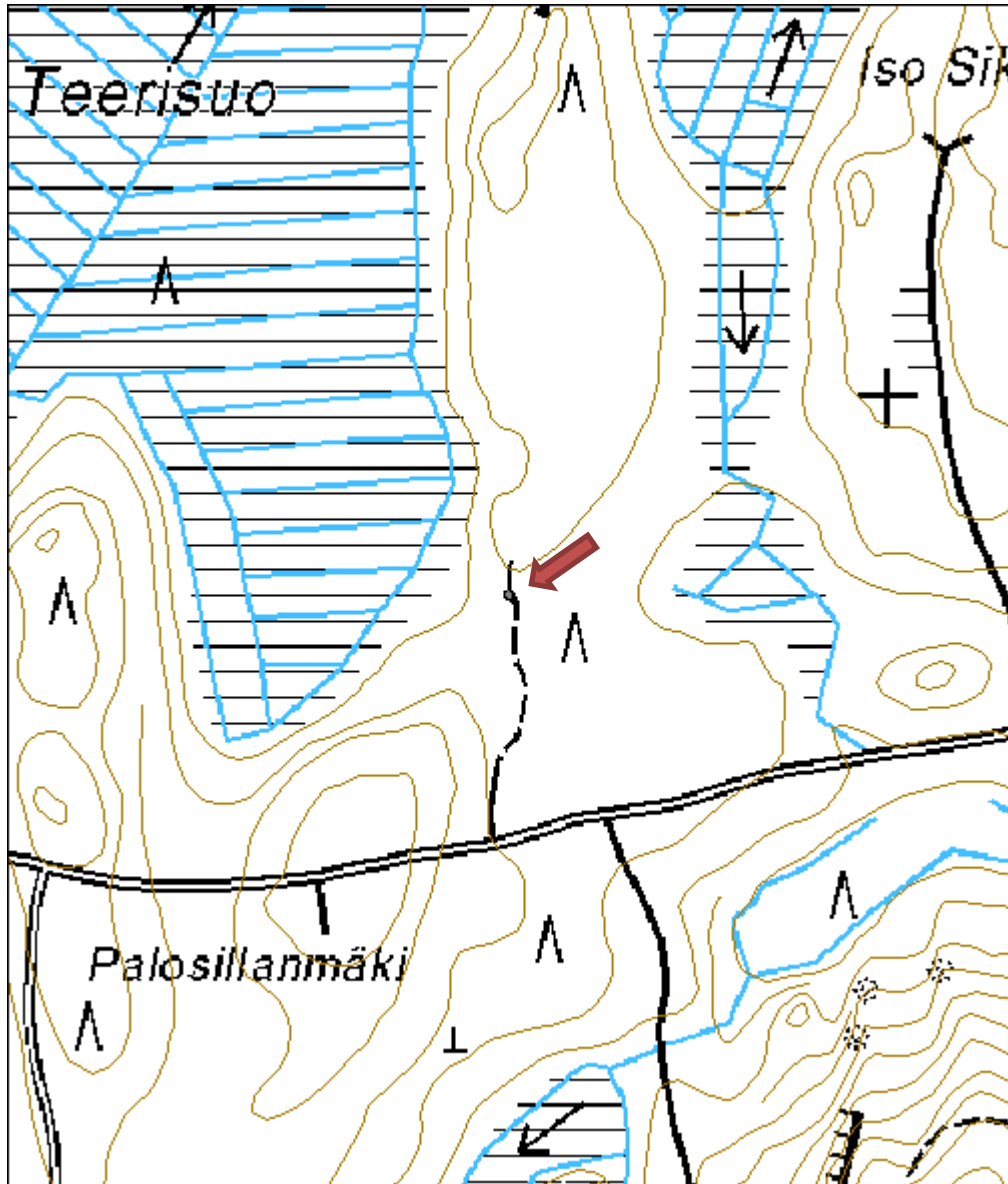
| | | | |
|--------------------------------|-----------------------|-------------------------|-------------------|
| Viranomaisrekisterinro: | | Kunto: | 1 Hyvä |
| Arvotus: | 3 Esitys mj-luokka II | Olotila: | 2 Ei käytössä |
| Selitys: | | Kohteen suojele: | 9 Muu suojeluarvo |
| | | Selitys: | |

| | |
|----------------------------|-----------------|
| Ympäristön suojelu: | 0 Ei määritelty |
| Selitys: | |



Tervahauta, kuvattu koillisesta.

| | | | |
|----------------------|--------------------------------|-------------|--|
| Kohdetyyppi: | 9 Valmistuspaikat/työpaikat | Copyright: | © Metsähallitus 2008 © Maanmittauslaitos 1/MML/08 |
| Koordinaatit: | X 6896829, Y 3458673, Z 135 | Mittakaava: | 1:5000 |



Olkilampi tervahauta

MH-tunnus: 110805

| | | | |
|-------------------------|-----------------------------|--------------------|-----------------------------|
| Kohdetyyppi: | 9 Valmistuspaikat/työpaikat | Haltija: | 121 Metsätalous Länsi-Suomi |
| Ajoitus: | 7116 Uusi aika | Ylläpitäjä: | 121 Metsätalous Länsi-Suomi |
| Rakentamisvuosi: | | Kunta: | 850 TOIVAKKA |
| Lukumäärä: | 1 | | |

| | | | |
|-----------------------------|-----------------------------|----------------------------|---|
| Koordinaattiselitys: | | Geometria tuotettu: | 7 Digitointi, mittakaava $\geq 1:20000$ |
| Koordinaatit: | X 6886392, Y 3456216, Z 170 | Löydöt: | |

Taustatiedot

Tieto Jari Sirviöltä.

Ympäristön kuvaus

Rehevä kuusimetsä, tervahaudan reunoilla pienikokoista puustoa.

Kohteen kuvaus

Haudan halkaisija on noin kahdeksan metriä ja syvyys kolme metriä. Vallien leveys on noin 2-3 metriä. Turpeen alla on hiilenkappaleita. Hauta on jyrkkäseinämäinen ja sen pohjalla on syvennys, johon on kertynyt vettä. Pohjalla on mahdollisesti ollut tynnyri, johon terva on kerätty.

Kohteen rajaus

Pistemäinen.

Tulkinta

Tervahauta.

Lisätietoja
Toimenpiteet
Tarkastukset

Tila: 3 Toteutettu Laji: 6 Suojeluarvojen tarkastus Tarkastusvuosi: 2010
 Tarkastuspvm: 4.6.2010 Tarkastaja: R. Mustonen
 Kuvaus: KMO kulttuuriperintöinventointi Jyväskylän seutu

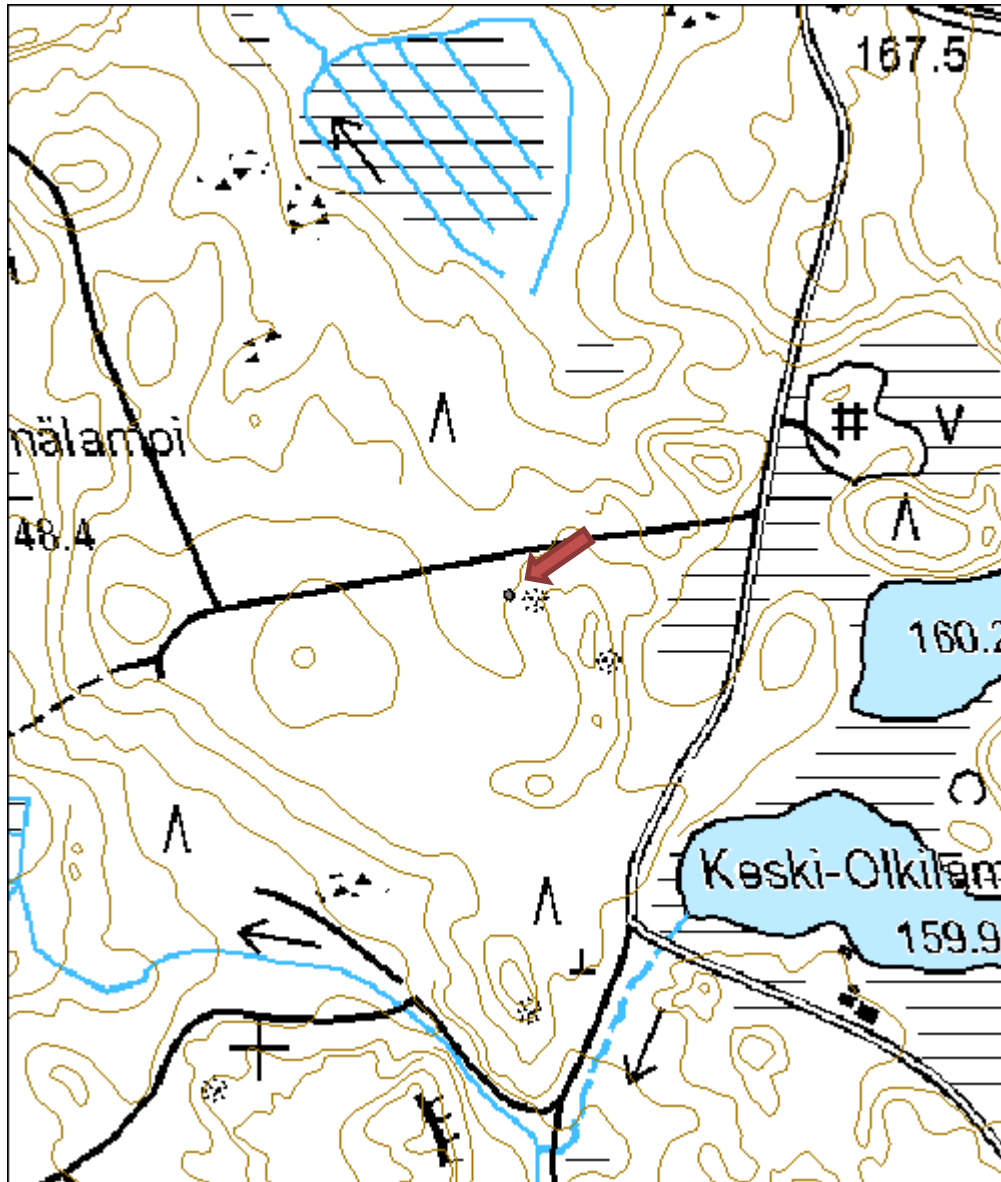
| | | | |
|--------------------------------|-----------------------|-------------------------|-------------------|
| Viranomaisrekisterinro: | | Kunto: | 1 Hyvä |
| Arvotus: | 3 Esitys mj-luokka II | Olotila: | 2 Ei käytössä |
| Selitys: | | Kohteen suojele: | 9 Muu suojeluarvo |
| | | Selitys: | |

| | |
|----------------------------|-----------------|
| Ympäristön suojelu: | 0 Ei määritelty |
| Selitys: | |



Jari Sirviö tervahaudan pohjalla.

| | | | |
|----------------------|--------------------------------|-------------|--|
| Kohdetyyppi: | 9 Valmistuspaikat/työpaikat | Copyright: | © Metsähallitus 2008 © Maanmittauslaitos 1/MML/08 |
| Koordinaatit: | X 6886392, Y 3456216, Z 170 | Mittakaava: | 1:5000 |



Teerisuo tervahauta

MH-tunnus: 111944

| | | | |
|-------------------------|-----------------------------|--------------------|-----------------------------|
| Kohdetyyppi: | 9 Valmistuspaikat/työpaikat | Haltija: | 121 Metsätalous Länsi-Suomi |
| Ajoitus: | 7116 Uusi aika | Ylläpitäjä: | 121 Metsätalous Länsi-Suomi |
| Rakentamisvuosi: | | Kunta: | 850 TOIVAKKA |
| Lukumäärä: | 4 | | |

| | | | |
|------------------------------|--------------------------------|----------------------------|---|
| Koordinaatti-selitys: | alueen keskikoordinaatti | Geometria tuotettu: | 7 Digitointi, mittakaava $\geq 1:20000$ |
| Koordinaatit: | X 6897144, Y 3457919, Z 138 | Löydöt: | |

Taustatiedot

Haastattelutieto metsureilta. Tieto on myös SutiGis:ssa.

Ympäristön kuvaus

Kuopista kolme sijaitsee kuviolla 89. Kuviolta on tarkastuskäynnin jälkeen hakattu puut. Kuoppa 1 sijaitsee aluerajauksen pohjoisnurkassa. Kuoppa 2 sijaitsee siitä 30 metriä eteläkaakkoon. Kuoppa 3 sijaitsee kuopasta 1 lounaaseen 24 metriä.

Neljäs kuopista sijaitsee tien länsipuolella, kuviolla 1. Tämä kuvio oli hakattu jo ennen tarkastusta. Maasto on kuivaa kangasta.

Kohteen kuvaus

Kuoppa 1 on kooltaan 3 x 4 metriä. Sen syvyys on 0,7 metriä. Kuoppa on kulmikas ja siinä on vallit kahdella sivulla. Yksi sivuista on loivasti auki.

Kuoppa 2 on pyöreä ja sen halkaisija on 1,5 m. Syvyys on 0,5 m. Vallit eivät ole kovin selkeät.

Kuopan 3 halkaisija on valleineen 6-7 metriä ja syvyys 1,5 metriä. Vallit ulottuvat melkein kuopan ympäri ja ovat 1,5 metrin levyiset.

Kuoppa 4 on pyöreä ja sen halkaisija valleineen on 4,5 metriä. Kuopan syvyys on noin metri.

Ainoastaan kuopassa 1 ei havaittu hiiltä.

Kohteen rajaus

Kuopat on rajattu alueena.

Tulkinta

Kolme kuopista on tervahautoja. Neljäs (kuoppa 1) voisi olla tervapirtin pohja tai maanottokuoppa.

Lisätietoja
Toimenpiteet
Tarkastukset

Tila: 3 Toteutettu

Laji: 6 Suojeluarvojen tarkastus

Tarkastusvuosi: 2010

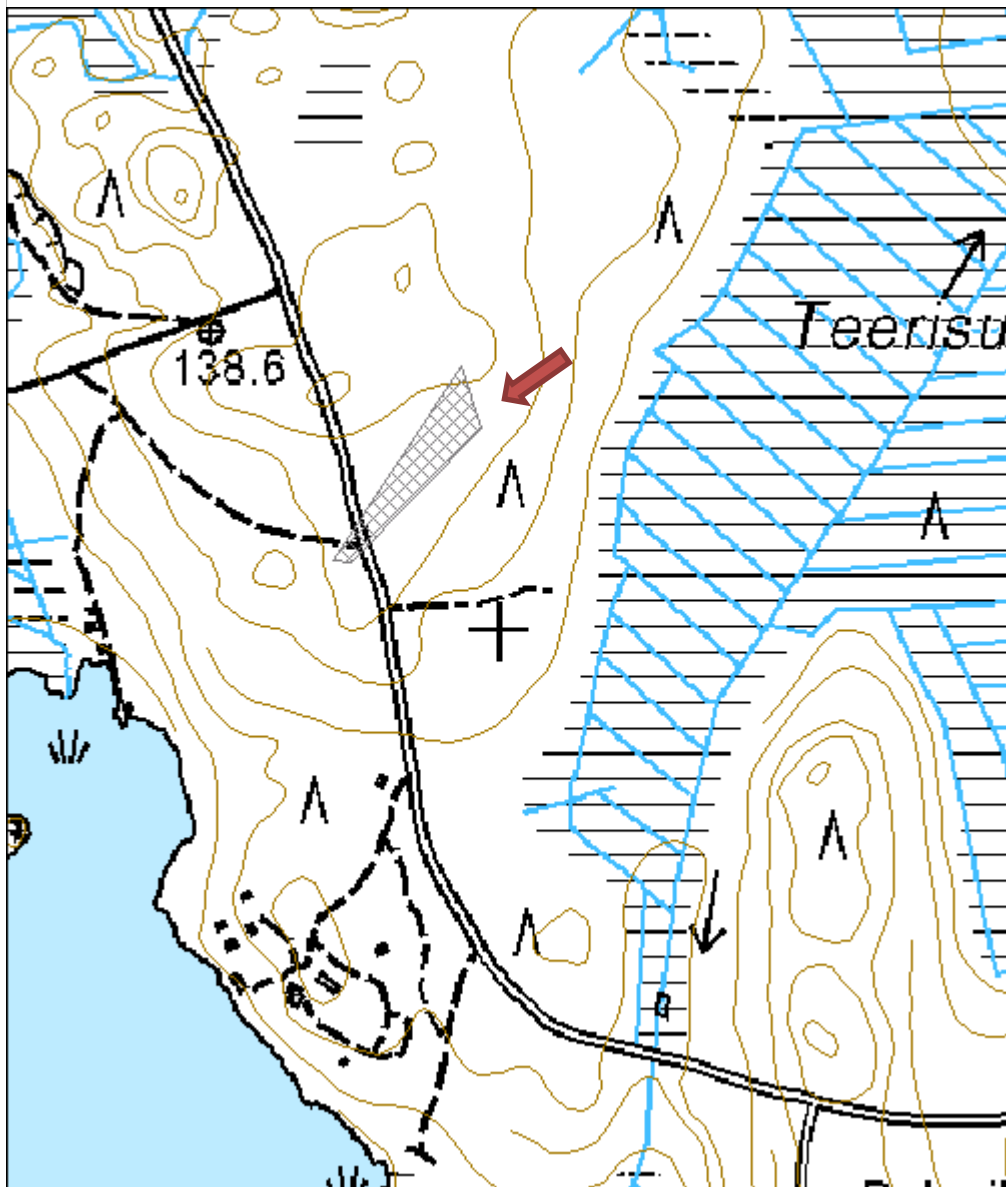
Tarkastuspvm: 8.6.2010 Tarkastaja: R. Mustonen

Kuvaus: KMO kulttuuriperintöinventointi Jyväskylän seutu

| | | | |
|--------------------------------|-----------------------|-------------------------|-------------------|
| Viranomaisrekisterinro: | | Kunto: | 1 Hyvä |
| Arvotus: | 3 Esitys mj-luokka II | Olotila: | 2 Ei käytössä |
| Selitys: | | Kohteen suojelu: | 9 Muu suojeluarvo |
| Selitys: | | Selitys: | |
| Ympäristön suojelu: | 0 Ei määritelty | | |
| Selitys: | | | |



| | | | |
|----------------------|--------------------------------|-------------|--|
| Kohdetyyppi: | 9 Valmistuspaikat/työpaikat | Copyright: | © Metsähallitus 2008 © Maanmittauslaitos 1/MML/08 |
| Koordinaatit: | X 6897144, Y 3457919, Z 138 | Mittakaava: | 1:5000 |



Riuttasuo tervahauta

MH-tunnus: 110567

| | | | |
|-------------------------|-----------------------------|--------------------|-----------------------------|
| Kohdetyyppi: | 9 Valmistuspaikat/työpaikat | Haltija: | 121 Metsätalous Länsi-Suomi |
| Ajoitus: | 7116 Uusi aika | Ylläpitäjä: | 121 Metsätalous Länsi-Suomi |
| Rakentamisvuosi: | | Kunta: | 850 TOIVAKKA |
| Lukumäärä: | 1 | | |

| | | | |
|-----------------------------|--------------------------------|----------------------------|----------------------------|
| Koordinaattiselitys: | | Geometria tuotettu: | 4 Gps-mittaus, korjaamaton |
| Koordinaatit: | X 6898404, Y 3459268, Z 125 | Löydöt: | |

Taustatiedot

Tervahauta on merkitty peruskarttaan ja SutiGis:iin.

Ympäristön kuvaus

Maasto on kuivaa kangasta. Kuviolla on taimikkoa. Tervahauta on huomioitu metsänhoidossa oikein. Se on kierretty maan muokkauksessa ja puusto on poistettu rakenteita rikkomatta haudan ympäriltä ja päältä päätehakuissa.

Kohteen kuvaus

Haudan halkaisija on noin yhdeksän metriä. Sen syvyys on noin kaksi metriä. Kuoppa muodostuu loivaseinäisestä kupista, jonka keskellä on pienempi reilun metrin levyinen jyrkkäseinämäinen kuoppa. Vallien leveys on noin kaksi metriä.

Tervahaudan vieressä, sen kaakkoispuolella on kulmikas, epämääräisen muotoinen kuoppa (n. 2 x 3 metriä), joka voi olla jonkinlaisen tervapirtin pohja.

Kohteen rajaus

Pistemäinen.

Tulkinta

Tervahauta.

Lisätietoja
Toimenpiteet
Tarkastukset

Tila: 3 Toteutettu Laji: 6 Suojeluarvojen tarkastus Tarkastusvuosi: 2010
 Tarkastuspvm: 8.6.2010 Tarkastaja: R. Mustonen
 Kuvaus: KMO kulttuuriperintöinventointi Jyväskylän seutu

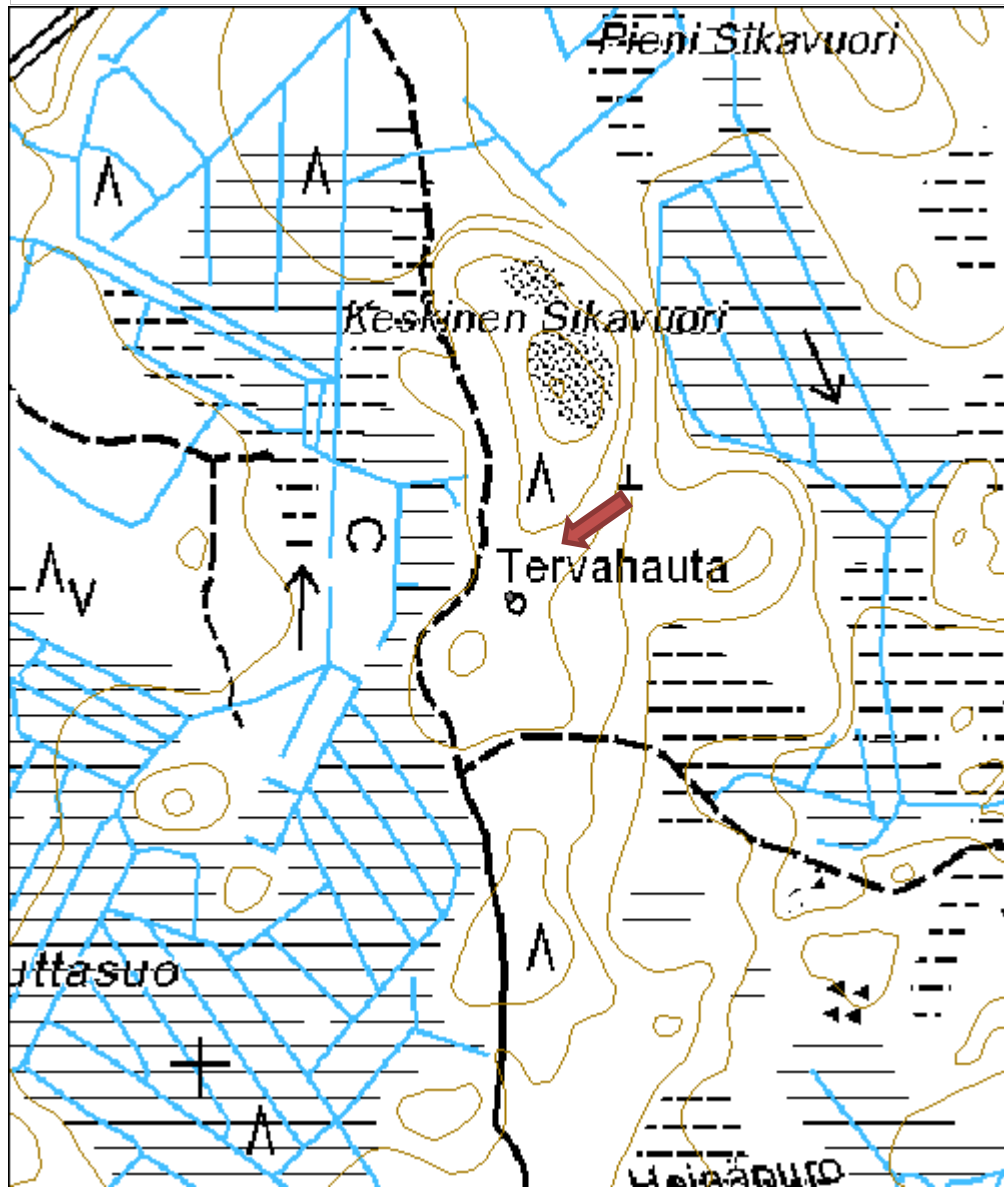
| | | |
|--------------------------------|-----------------|---------------|
| Viranomaisrekisterinro: | Kunto: | 1 Hyvä |
| | Olotila: | 2 Ei käytössä |

| | | | |
|----------------------------|-----------------------|-------------------------|-------------------|
| Arvotus: | 3 Esitys mj-luokka II | Kohteen suojelu: | 9 Muu suojeluarvo |
| Selitys: | | Selitys: | |
| Ympäristön suojelu: | 0 Ei määritelty | | |
| Selitys: | | | |



Tervahauta, kuvattu pohjoisesta.

| | | | |
|----------------------|--------------------------------|-------------|--|
| Kohdetyyppi: | 9 Valmistuspaikat/työpaikat | Copyright: | © Metsähallitus 2008 © Maanmittauslaitos 1/MML/08 |
| Koordinaatit: | X 6898404, Y 3459268, Z 125 | Mittakaava: | 1:5000 |



| | |
|-----------------------------|--------------------------|
| Purnumäki tervahauta | MH-tunnus: 112584 |
|-----------------------------|--------------------------|

| | | | |
|-------------------------|-----------------------------|--------------------|-----------------------------|
| Kohdetyyppi: | 9 Valmistuspaikat/työpaikat | Haltija: | 121 Metsätalous Länsi-Suomi |
| Ajoitus: | 7116 Uusi aika | Ylläpitäjä: | 121 Metsätalous Länsi-Suomi |
| Rakentamisvuosi: | | Kunta: | 850 TOIVAKKA |
| Lukumäärä: | 1 | | |

| | |
|--|--|
| Koordinaattiselitys: | Geometria tuotettu: 6 Digitointi, mittakaava $\geq 1:10000$ |
| Koordinaatit: X 6879171, Y 3445695, Z 131 | Löydöt: |

Taustatiedot

Tervahauta on merkitty peruskarttaan.

Ympäristön kuvaus

Kohde sijaitsee metsäautotien mutkassa, tien itäpuolella. Maasto on haudan itäpuolella erittäin kivistä. Tien länsipuoli on mäkinen. Tervahaudan kaakkoispuolella on karua suota. Kuvion puusto on nuorta kasvatusmetsää.

Kohteen kuvaus

Hauta on soikea ja 6 x 7 metrin kokoinen. Haudassa on kuppimainen pohja ja sen syvyys on 1,3 metriä. Haudan vallit ovat 1,5 - 2 metriä leveät ja kiertävät tasaisesti kuoppaa. Vallin päällä kasvaa pieniä koivuja ja puolukkaa. Haudan itäreunan vallissa, sen sisäpuolella on noin 50 cm korkea ja 10 cm leveä pystylovi. Vastakkaisella puolella vallia ei ole reikää. Lovessa on nähtävissä hiiltä. Haudan pohjoispuolella on pitkänkapea kuoppa, joka voi liittyä myöhempään maanottoon. Maanottokuoppia on haudan läheisyydessä tien molemmin puolin.

Kohteen rajaus

Pistemäinen

Tulkinta

Tervahauta

Lisätietoja
Toimenpiteet
Tarkastukset

Tila: 3 Toteutettu Laji: 6 Suojeluarvojen tarkastus Tarkastusvuosi: 2010
 Tarkastuspvm: 22.9.2010 Tarkastaja: R. Mustonen
 Kuvaus: KMO kulttuuriperintöinventointi Jyväskylän seutu

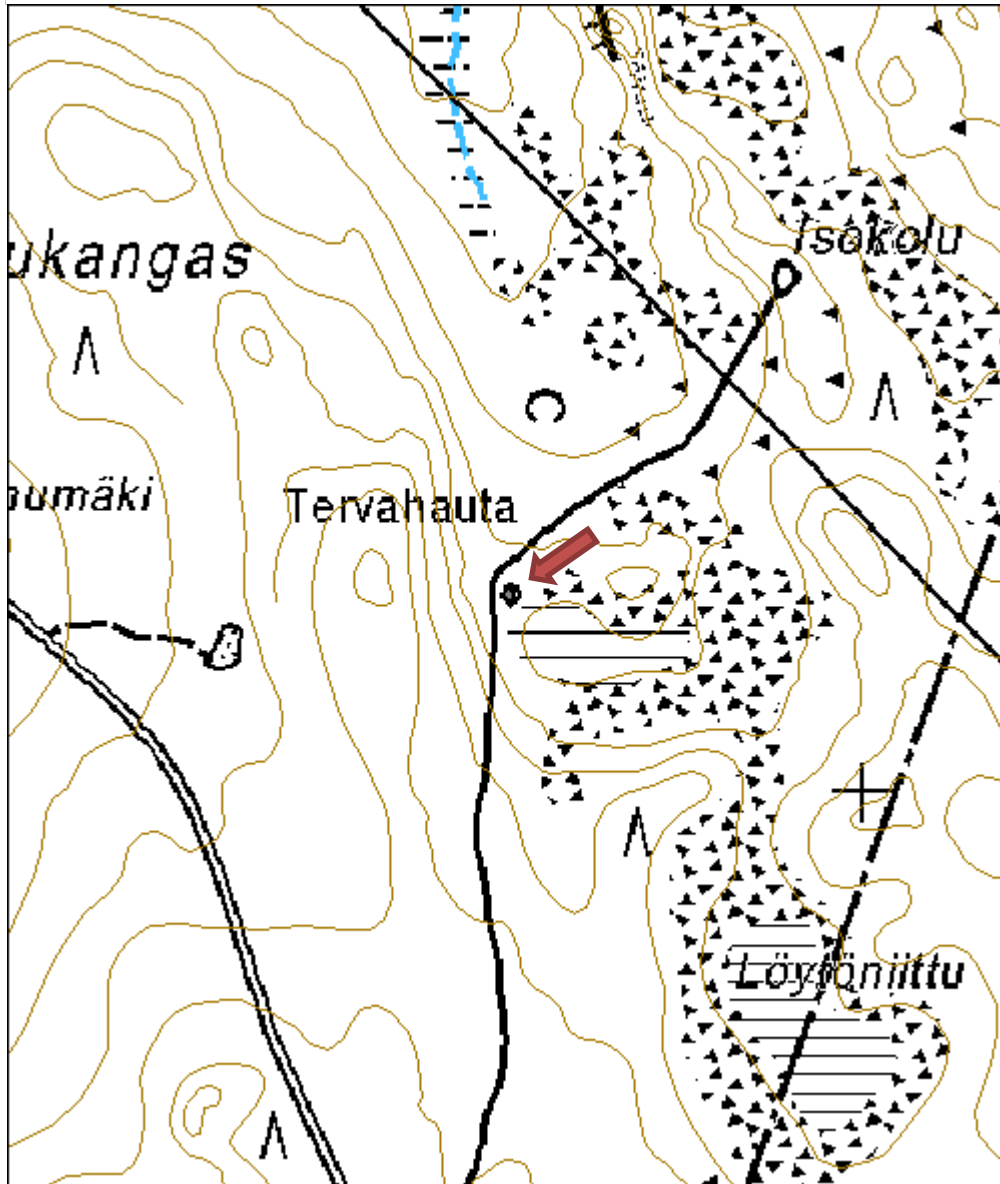
| | |
|--------------------------------|----------------------|
| Viranomaisrekisterinro: | Kunto: 1 Hyvä |
|--------------------------------|----------------------|

| | | | |
|----------------------------|-----------------------|-------------------------|-------------------|
| Arvotus: | 3 Esitys mj-luokka II | Olotila: | 2 Ei käytössä |
| Selitys: | | Kohteen suojelu: | 9 Muu suojeluarvo |
| Selitys: | | Selitys: | |
| Ympäristön suojelu: | 0 Ei määritelty | | |
| Selitys: | | | |



Tervahauta, kuvattu lännestä.

| | | | |
|----------------------|--------------------------------|-------------|--|
| Kohdetyyppi: | 9 Valmistuspaikat/työpaikat | Copyright: | © <i>Metsähallitus</i> 2008 © <i>Maanmittauslaitos 1/MML/08</i> |
| Koordinaatit: | X 6879171, Y 3445695, Z 131 | Mittakaava: | 1:5000 |



Kierinniemi puolustusvarustus

MH-tunnus: 110723

| | | | |
|-------------------------|------------------------|--------------------|-----------------------------|
| Kohdetyyppi: | 5 Puolustusvarustukset | Haltija: | 121 Metsätalous Länsi-Suomi |
| Ajoitus: | 7116 Uusi aika | Ylläpitäjä: | 121 Metsätalous Länsi-Suomi |
| Rakentamisvuosi: | | Kunta: | 989 Ähtäri |
| Lukumäärä: | 1 | | |

| | | | |
|-----------------------------|--|----------------------------|----------------------------|
| Koordinaattiselitys: | MJ-rekisterin koordinaattia hieman siirretty | Geometria tuotettu: | 4 Gps-mittaus, korjaamaton |
| Koordinaatit: | X 6940873, Y 3353898, Z 165 | Löydöt: | |

Taustatiedot

Kohde on muinaisjäännösrekisterissä. Kohde on viety sinne Ähtäriin kulttuuriympäristöohjelmasta. (Riitta Jaakkola 2009: Vesiteitä kyliin ja kirkkoille.)

Ympäristön kuvaus

Kohde sijaitsee Hankavedellä, Kierinniemen pohjoisosassa, Ähtäristä Myllymäelle kulkevan tien eteläpuolella. Tuomarniemen metsäopisto sijaitsee noin 750 metrin päässä lahden toisella puolella. (Kuvaus muinaisjäännösrekisteristä)

Kohteen kuvaus

Kierinniemellä on kallioon hakattu juoksuhauta. Hauta on mutkitteluva (viisi mutkaa), mutta pääosin itä-länsi -suuntainen. Haudan pituus (mutkia huomioimatta) on noin 30 metriä. Haudan leveys on noin metrin ja syvyys 1,5 metriä. Haudan reunamilta on paikoin valunut maata hautaan, mutta kallioinen profiili on useimmiten näkyvissä. Kohteessa on info-taulu, jonka mukaan juoksuhauta on rakennettu vuosina 1916 - 1917 venäläisten teettämänä.

Kohteen rajaus

Kohde on rajattu pistemäisesti.

Tulkinta

Kohde on Suomen venäläistämistoimenpiteisiin liittyvä juoksuhauta.

Lisätietoja
Toimenpiteet
Tarkastukset

Tila: 3 Toteutettu Laji: 6 Suojeluarvojen tarkastus Tarkastusvuosi: 2010
 Tarkastuspvm: 23.8.2010 Tarkastaja: R. Mustonen
 Kuvaus: KMO kulttuuriperintöinventointi Jyväskylän seutu

| | | | |
|--------------------------------|-------------------|-------------------------|------------------------------|
| Viranomaisrekisterinro: | 1000016608 | Kunto: | 1 Hyvä |
| Arvotus: | 8 Muu suojeluarvo | Olotila: | 2 Ei käytössä |
| Selitys: | | Kohteen suojelu: | 2 Muinaisjäännösrekisteri II |
| | | Selitys: | |
| Ympäristön suojelu: | 0 Ei määritelty | | |
| Selitys: | | | |



Juoksuhautaa, kuvattu kaakosta.

| | | | |
|----------------------|--------------------------------|-------------|--|
| Kohdetyyppi: | 5 Puolustusvarustukset | Copyright: | © Metsähallitus 2008 © Maanmittauslaitos 1/MML/08 |
| Koordinaatit: | X 6940873, Y 3353898, Z 165 | Mittakaava: | 1:5000 |



Kierinniemi 2 hiilimiilu

MH-tunnus: 110714

| | | | |
|-------------------------|-----------------------------|--------------------|-----------------------------|
| Kohdetyyppi: | 9 Valmistuspaikat/työpaikat | Haltija: | 121 Metsätalous Länsi-Suomi |
| Ajoitus: | 7116 Uusi aika | Ylläpitäjä: | 121 Metsätalous Länsi-Suomi |
| Rakentamisvuosi: | | Kunta: | 989 Ähtäri |
| Lukumäärä: | 1 | | |

| | | | |
|-----------------------------|--------------------------------|----------------------------|---------------------|
| Koordinaattiselitys: | | Geometria tuotettu: | 9 Muu tuottamistapa |
| Koordinaatit: | X 6940583, Y 3354145, Z 160 | Löydöt: | |

Taustatiedot

Kohde on merkitty peruskarttaan.

Ympäristön kuvaus

Kohde sijaitsee Kierinniemen keskiosissa, luontopolun länsipuolella. Kohteen vieressä on opastustaulu. Kuviolla on uudistuskypsää metsikköä.

Kohteen kuvaus

Kohde on halkaisijaltaan 15-metrinen hiilimiilu. Se erottuu ympäristöstään heikosti. Vallit ovat korkeimmillaan 0,5 metriä ympäröivää metsää korkeammalla. Vallien ulkopuolella on nähtävissä tuuletusaukkojen paikat.

Kohteen rajausta

Kohteen rajausta on pistemäinen.

Tulkinta

Kohde on hiilimiilu.

Lisätietoja

Infotaulussa kohdetta kutsutaan virheellisesti tervahaudaksi.

Toimenpiteet
Tarkastukset

Tila: 3 Toteutettu Laji: 6 Suojeluarvojen tarkastus Tarkastusvuosi: 2010
 Tarkastuspvm: 23.8.2010 Tarkastaja: R. Mustonen
 Kuvaus: KMO kulttuuriperintöinventointi Jyväskylän seutu

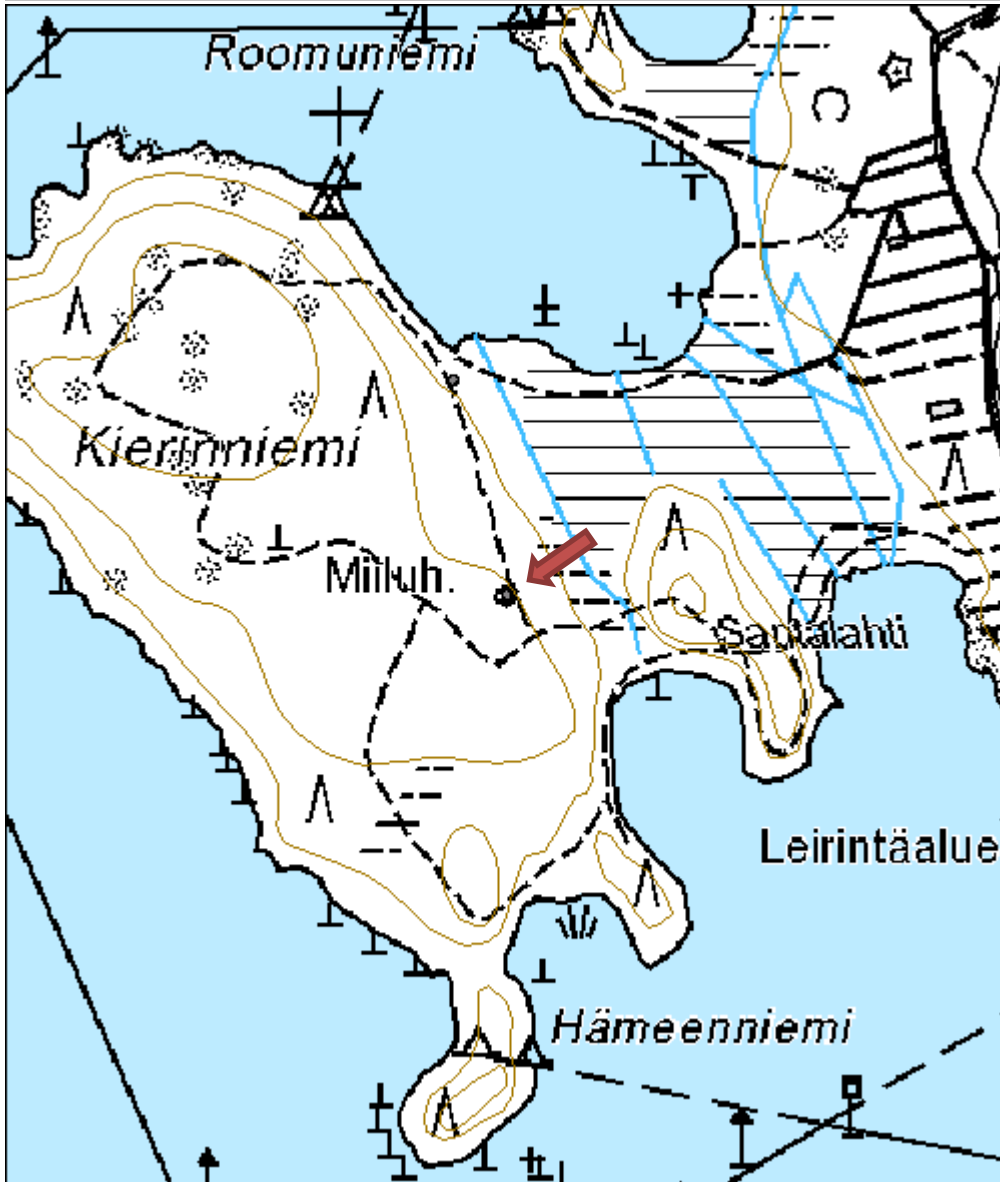
| | | | |
|--------------------------------|-----------------------|-------------------------|-------------------|
| Viranomaisrekisterinro: | | Kunto: | 1 Hyvä |
| | | Olotila: | 2 Ei käytössä |
| Arvotus: | 3 Esitys mj-luokka II | Kohteen suojele: | 9 Muu suojeluarvo |

| | | |
|----------------------------|-----------------|-----------------|
| Selitys: | | Selitys: |
| Ympäristön suojelu: | 0 Ei määritelty | |
| Selitys: | | |



Miilun vallit erottuvat heikosti.

| | | | |
|----------------------|--------------------------------|-------------|--|
| Kohdetyyppi: | 9 Valmistuspaikat/työpaikat | Copyright: | © Metsähallitus 2008 © Maanmittauslaitos 1/MML/08 |
| Koordinaatit: | X 6940583, Y 3354145, Z 160 | Mittakaava: | 1:5000 |



Kierinniemi 3 hiilimiilu
MH-tunnus: 110720

| | | | |
|-------------------------|-----------------------------|--------------------|-----------------------------|
| Kohdetyyppi: | 9 Valmistuspaikat/työpaikat | Haltija: | 121 Metsätalous Länsi-Suomi |
| Ajoitus: | 7116 Uusi aika | Ylläpitäjä: | 121 Metsätalous Länsi-Suomi |
| Rakentamisvuosi: | | Kunta: | 989 Ähtäri |
| Lukumäärä: | 1 | | |

| | | | |
|-----------------------------|--------------------------------|----------------------------|----------------------------|
| Koordinaattiselitys: | | Geometria tuotettu: | 4 Gps-mittaus, korjaamaton |
| Koordinaatit: | X 6940769, Y 3354098, Z 155 | Löydöt: | |

Taustatiedot

SutiGis:iin on merkitty Kierinniemeltä useita kulttuuriperintökohteita, joiden sijaintitiedot ovat hieman epätarkat. Kohde havaittiin inventoitaessa 23.8.2010. On hieman epäselvää onko se jokin SutiGis:ssä mainituista kohteista.

Ympäristön kuvaus

Kohde sijaitsee Kierinniemen pohjoisosissa, lähellä rantaa. Se on kahden polun risteyskohdassa. Kuviolla on varttunutta kasvatusmetsikköä.

Kohteen kuvaus

Hiilimiilun vallit erottuvat erittäin heikosti maastosta. Miilu on pienehkö, sen halkaisija on noin viisi metriä.

Kohteen rajaus

Kohteen rajaus on pistemäinen.

Tulkinta

Kohde on hiilimiilu.

Lisätietoja
Toimenpiteet
Tarkastukset

Tila: 3 Toteutettu Laji: 6 Suojeluarvojen tarkastus Tarkastusvuosi: 2010
 Tarkastuspvm: 23.8.2010 Tarkastaja: R. Mustonen
 Kuvaus: KMO kulttuuriperintöinventointi Jyväskylän seutu

| | | | |
|--------------------------------|-----------------------|-----------------|-------------------|
| Viranomaisrekisterinro: | | Kunto: | 1 Hyvä |
| | | Olotila: | 2 Ei käytössä |
| Arvotus: | 3 Esitys mj-luokka II | Kohteen | 9 Muu suojeluarvo |

| | |
|----------------------------|-----------------|
| Selitys: | suojelu: |
| | Selitys: |
| Ympäristön suojelu: | 0 Ei määritelty |
| Selitys: | |



Pieni hiilimiilu, kuvattu lounaasta.

| | | | |
|----------------------|--------------------------------|-------------|--|
| Kohdetyyppi: | 9 Valmistuspaikat/työpaikat | Copyright: | © Metsähallitus 2008 © Maanmittauslaitos 1/MML/08 |
| Koordinaatit: | X 6940769, Y 3354098, Z 155 | Mittakaava: | 1:5000 |



Hauinniemen tyvi tervahauta

MH-tunnus: 105862

| | | | |
|-------------------------|-----------------------------|--------------------|-----------------------------|
| Kohdetyyppi: | 9 Valmistuspaikat/työpaikat | Haltija: | 121 Metsätalous Länsi-Suomi |
| Ajoitus: | 7118 Historiallinen aika | Ylläpitäjä: | 121 Metsätalous Länsi-Suomi |
| Rakentamisvuosi: | | Kunta: | 989 Ähtäri |
| Lukumäärä: | 1 | | |

| | | | |
|-----------------------------|--------------------------------|----------------------------|---------------------|
| Koordinaattiselitys: | | Geometria tuotettu: | 9 Muu tuottamistapa |
| Koordinaatit: | X 6944805, Y 3352727, Z 160 | Löydöt: | |

Taustatiedot

Kohde on muinaisjäännösrekisterissä. Kohteen on aikaisemmin inventoinut Timo Jussila.

Ympäristön kuvaus

Paikka sijaitsee Väliveden pohjoisosan länsirannalla olevan Hauinniemen tyvessä, valtatieltä 18 vajaan 3 km pohjoiseen. Kuviolla on taimikkoa, mutta tervahaudan kohdalla kasvaa kookkaampia puita.

Kohteen kuvaus

Mäenrinteen laen länsireunalla on nuoren kuusikon peittämänä hyvin säilynyt tervahauta. Sen halkaisija on 10 metriä ja syvyys 1,5-2 metriä. Hautakuoppa on suppilomainen. Halssi on ollut haudan lounaisosassa. Halssin aukkokohdassa vallissa on kivilatomusta.

Kohteen rajaus

Kohteen rajaus on pistemäinen.

Tulkinta

Tervahauta

Lisätietoja
Toimenpiteet
Tarkastukset

Tila: 3 Toteutettu Laji: 6 Suojeluarvojen tarkastus Tarkastusvuosi: 2010
 Tarkastuspvm: 23.8.2010 Tarkastaja: R. Mustonen
 Kuvaus: KMO kulttuuriperintöinventointi Jyväskylän seutu

| | | | |
|--------------------------------|-------------------|-----------------|------------------------------|
| Viranomaisrekisterinro: | 1000005132 | Kunto: | 1 Hyvä |
| | | Olotila: | 2 Ei käytössä |
| Arvotus: | 8 Muu suojeluarvo | Kohteen | 2 Muinaisjäännösrekisteri II |

| | |
|----------------------------|-----------------|
| Selitys: | suojelu: |
| | Selitys: |
| Ympäristön suojelu: | 0 Ei määritelty |
| Selitys: | |

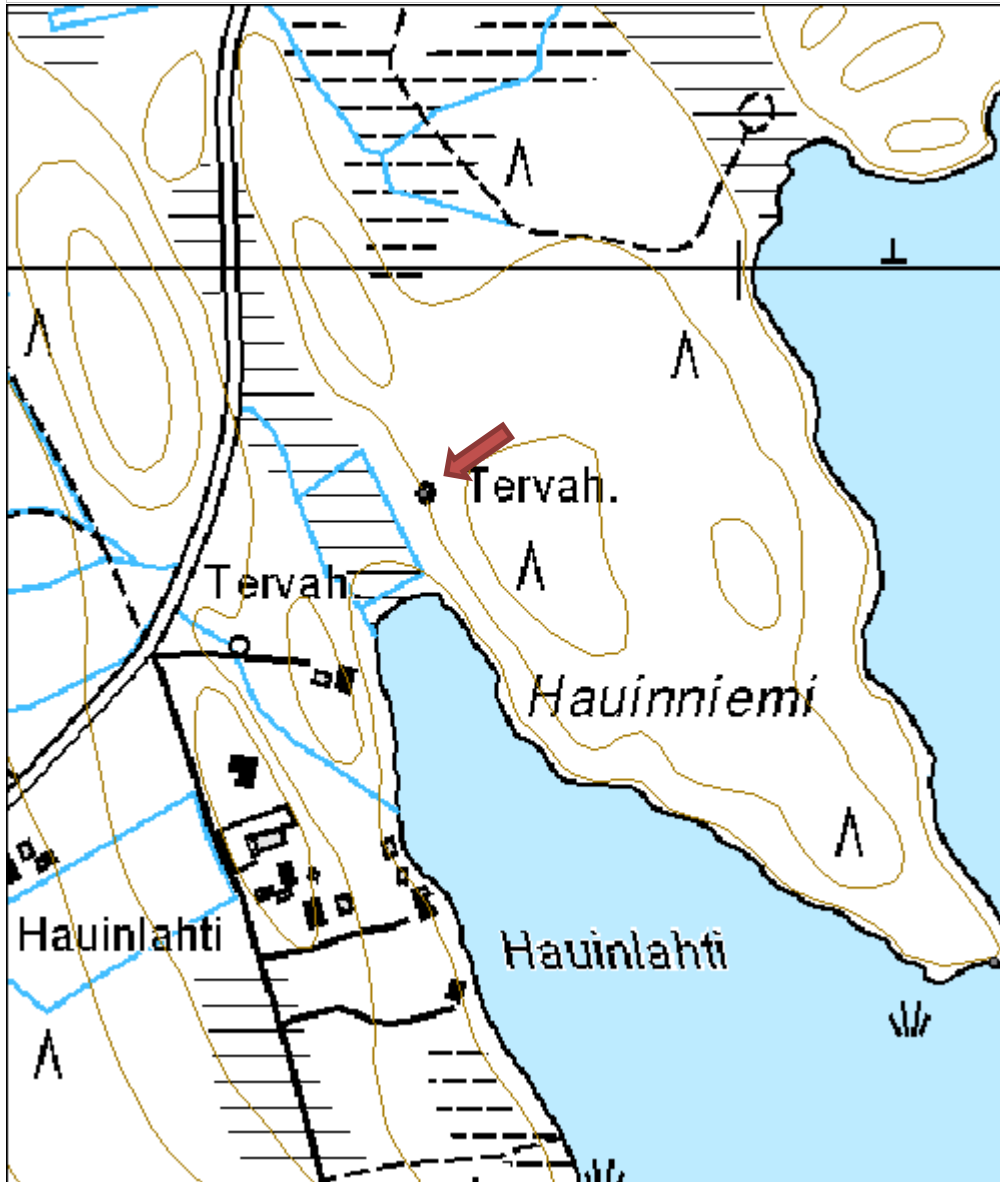


Ladottu halssirakenne vallin lounaispuolella, kuvattu lounaasta.



Tervahauta, kuvattu lounaasta.

| | | | |
|----------------------|--------------------------------|-------------|--|
| Kohdetyyppi: | 9 Valmistuspaikat/työpaikat | Copyright: | © <i>Metsähallitus</i> 2008 © <i>Maanmittauslaitos 1/MML/08</i> |
| Koordinaatit: | X 6944805, Y 3352727, Z 160 | Mittakaava: | 1:5000 |



Suoniemi tervahauta
MH-tunnus: 102510

| | | | |
|-------------------------|-----------------------------|--------------------|-----------------------------|
| Kohdetyyppi: | 9 Valmistuspaikat/työpaikat | Haltija: | 121 Metsätalous Länsi-Suomi |
| Ajoitus: | 7116 Uusi aika | Ylläpitäjä: | 121 Metsätalous Länsi-Suomi |
| Rakentamisvuosi: | | Kunta: | 989 Ähtäri |
| Lukumäärä: | 1 | | |

| | | | |
|-----------------------------------|--------------------------------|--------------------------------|---------------------|
| Koordinaatti- selitys: | | Geometria tuotettu: | 9 Muu tuottamistapa |
| Koordinaatit: | X 6944323, Y 3372505, Z 215 | Löydöt: | |

Taustatiedot

Kohde on merkitty peruskartalle.

Ympäristön kuvaus

Kohde sijaitsee asevarikolle vievän Palolammentien länsipuolella, mäenrinteen päällä. Suoniemen talo on tervahaudasta noin 500 metriä luoteeseen. Kuviolla on nuorta kasvatusmetsikköä ja kuivaa kangasta.

Kohteen kuvaus

Haudan halkaisija valleineen on 12 metriä. Vallin leveys on noin kolme metriä. Hautakuoppa on kuppimainen ja sen syvyys on 1,6 metriä. Kuopassa on "välitasanne". Halssi (1 x 5 metriä) laskee länteen.

Kohteen rajaus

Kohde on rajattu pistemäisesti.

Tulkinta

Tervahauta.

Lisätietoja
Toimenpiteet
Tarkastukset

Tila: 3 Toteutettu Laji: 6 Suojeluarvojen tarkastus Tarkastusvuosi: 2010
 Tarkastuspvm: 3.8.2010 Tarkastaja: R. Mustonen
 Kuvaus: KMO kulttuuriperintöinventointi Jyväskylän seutu

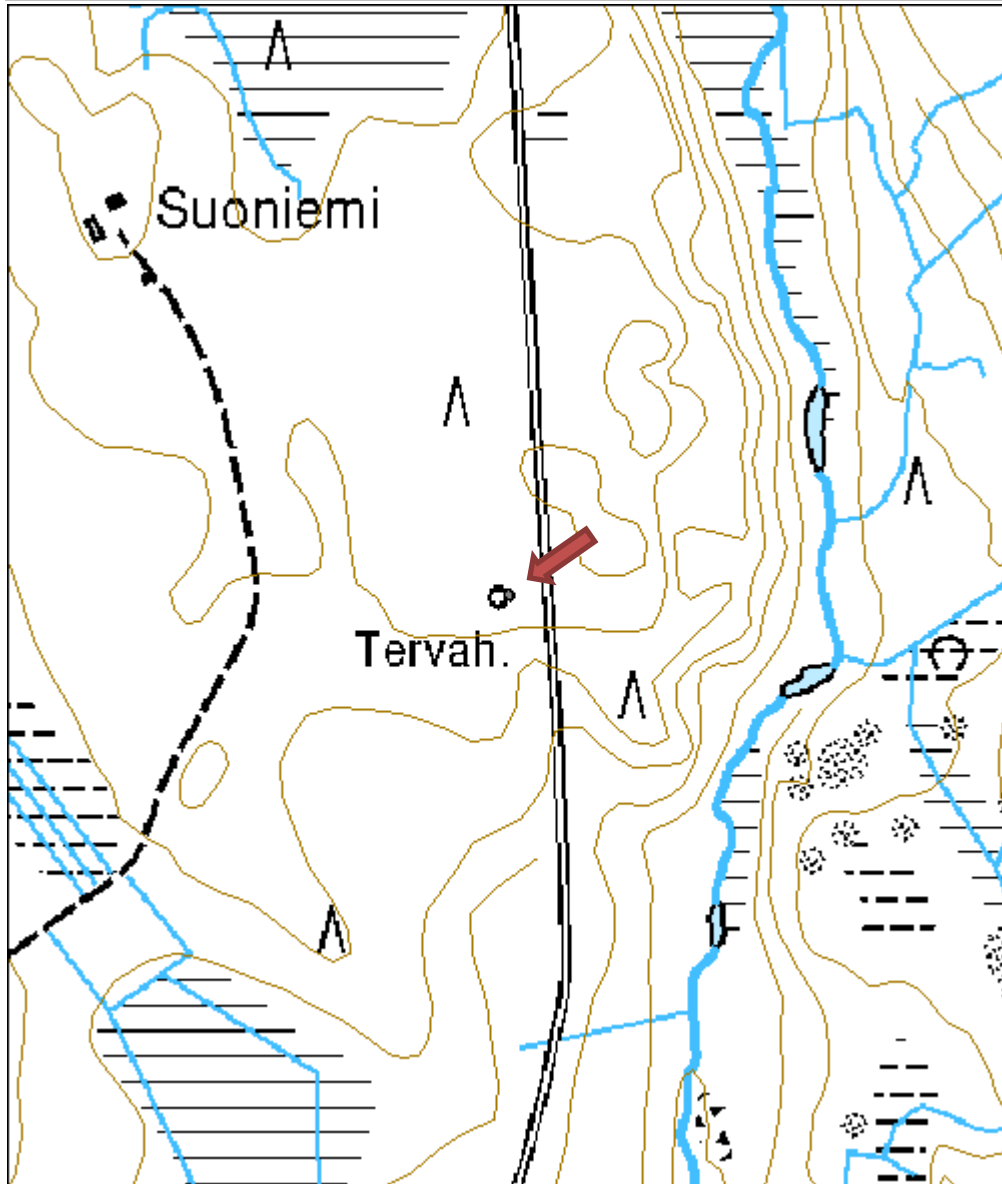
| | | | |
|--------------------------------------|-----------------------|-----------------------------|-------------------|
| Viranomais- rekisterinro: | | Kunto: | 1 Hyvä |
| Arvotus: | 3 Esitys mj-luokka II | Olotila: | 2 Ei käytössä |
| Selitys: | | Kohteen suojelu: | 9 Muu suojeluarvo |
| | | Selitys: | |

| | |
|----------------------------|-----------------|
| Ympäristön suojelu: | 0 Ei määritelty |
| Selitys: | |



Tervahauta, kuvattu pohjoisesta

| | | | |
|----------------------|--------------------------------|-------------|--|
| Kohdetyyppi: | 9 Valmistuspaikat/työpaikat | Copyright: | © <i>Metsähallitus</i> 2008 © <i>Maanmittauslaitos 1/MML/08</i> |
| Koordinaatit: | X 6944323, Y 3372505, Z 215 | Mittakaava: | 1:5000 |



Ahvenharju tervahauta
MH-tunnus: 105888

| | | | |
|-------------------------|-----------------------------|--------------------|-----------------------------|
| Kohdetyyppi: | 9 Valmistuspaikat/työpaikat | Haltija: | 121 Metsätalous Länsi-Suomi |
| Ajoitus: | 7118 Historiallinen aika | Ylläpitäjä: | 121 Metsätalous Länsi-Suomi |
| Rakentamisvuosi: | | Kunta: | 989 Ähtäri |
| Lukumäärä: | 1 | | |

| | | | |
|-----------------------------|-----------------------------|----------------------------|---|
| Koordinaattiselitys: | | Geometria tuotettu: | 6 Digitointi, mittakaava $\geq 1:10000$ |
| Koordinaatit: | X 6937456, Y 3365112, Z 203 | Löydöt: | |

Taustatiedot

Kohde on merkitty peruskarttaan.

Ympäristön kuvaus

Kohde sijaitsee Ahvenharjun tilan koillispuolella, mäenrinteessä, metsäautotien itäpuolella. Se on kahden kuvion rajalla, joilla kasvaa varttunutta kasvatusmetsää.

Kohteen kuvaus

Haudan halkaisija valleineen on noin kahdeksan metriä. Hautakuoppa on kuppimainen ja sen syvyys on 0,6 metriä. Halssi on sijainnut haudan lounaisosassa ja sen oja on noin kolmen metrin pituinen. Haudan reunalla kasvaa mänty.

Kohteen rajaus

Pistemäinen

Tulkinta

Tervahauta

Lisätietoja
Toimenpiteet
Tarkastukset

Tila: 3 Toteutettu Laji: 6 Suojeluarvojen tarkastus Tarkastusvuosi: 2010
Tarkastuspvm: 19.8.2010 Tarkastaja: R. Mustonen
Kuvaus: KMO kulttuuriperintöinventointi

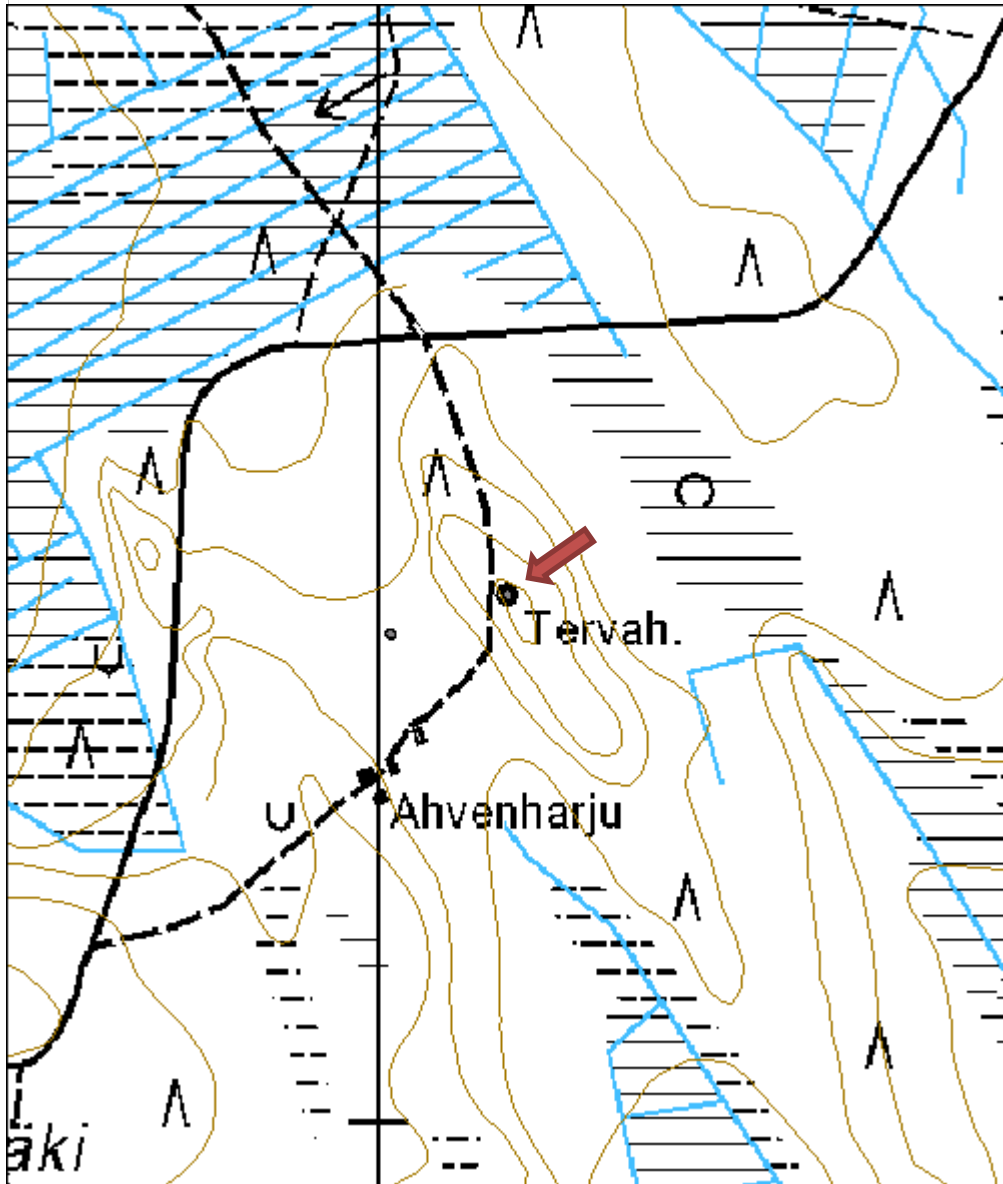
| | | | |
|--------------------------------|-----------------------|-------------------------|-------------------|
| Viranomaisrekisterinro: | | Kunto: | 1 Hyvä |
| | | Olotila: | 2 Ei käytössä |
| Arvotus: | 3 Esitys mj-luokka II | Kohteen suojelu: | 9 Muu suojeluarvo |

| | | | |
|--------------------------------|-----------------|-----------------|--|
| Selitys: | | Selitys: | |
| Ympäristön suojelu: | 0 Ei määritelty | | |
| Selitys: | | | |



Tervahauta, kuvattu etelästä.

| | | | |
|----------------------|--------------------------------|-------------|--|
| Kohdetyyppi: | 9 Valmistuspaikat/työpaikat | Copyright: | © <i>Metsähallitus</i> 2008 © <i>Maanmittauslaitos 1/MML/08</i> |
| Koordinaatit: | X 6937456, Y 3365112, Z 203 | Mittakaava: | 1:5000 |



Kaijankytö tervahauta

MH-tunnus: 105966

| | | | |
|-------------------------|-----------------------------|--------------------|-----------------------------|
| Kohdetyyppi: | 9 Valmistuspaikat/työpaikat | Haltija: | 121 Metsätalous Länsi-Suomi |
| Ajoitus: | 7116 Uusi aika | Ylläpitäjä: | 121 Metsätalous Länsi-Suomi |
| Rakentamisvuosi: | | Kunta: | 989 Ähtäri |
| Lukumäärä: | 1 | | |

| | | | |
|-----------------------------|--------------------------------|----------------------------|----------------------------|
| Koordinaattiselitys: | | Geometria tuotettu: | 4 Gps-mittaus, korjaamaton |
| Koordinaatit: | X 6935565, Y 3362757, Z 177 | Löydöt: | |

Taustatiedot

Kohde havaittiin inventoinnissa.

Ympäristön kuvaus

Kohde sijaitsee Keuruuntien eteläpuoleisen mäkialueen lounaisrinteessä. Kuviolla on uudistuskypsää metsikköä. Mäenrinteessä kasvaa lehtikuusia.

Kohteen kuvaus

Rinteenpuoleiset vallit ovat massiiviset, niiden leveys on paikoin viisi metriä. Itse hautakuopan halkaisija on noin viisi metriä ja syvyys 1,5 metriä. Halssin kohta on haudan lounaispuolella, ojan pituus on noin kolme metriä. Haudan ympärillä on pieniä tuuletuskuoppia. Haudan yläpuolisessa rinteessä on pyöristetyn suorakaiteen-muotoinen (2 x 1,5 metriä) kuoppa.

Kohteen rajaus

Pistemäinen

Tulkinta

Tervahauta

Lisätietoja
Toimenpiteet
Tarkastukset

Tila: 3 Toteutettu Laji: 6 Suojeluarvojen tarkastus Tarkastusvuosi: 2010
 Tarkastuspvm: 19.8.2010 Tarkastaja: R. Mustonen
 Kuvaus: KMO kulttuuriperintöinventointi Jyväskylän seutu

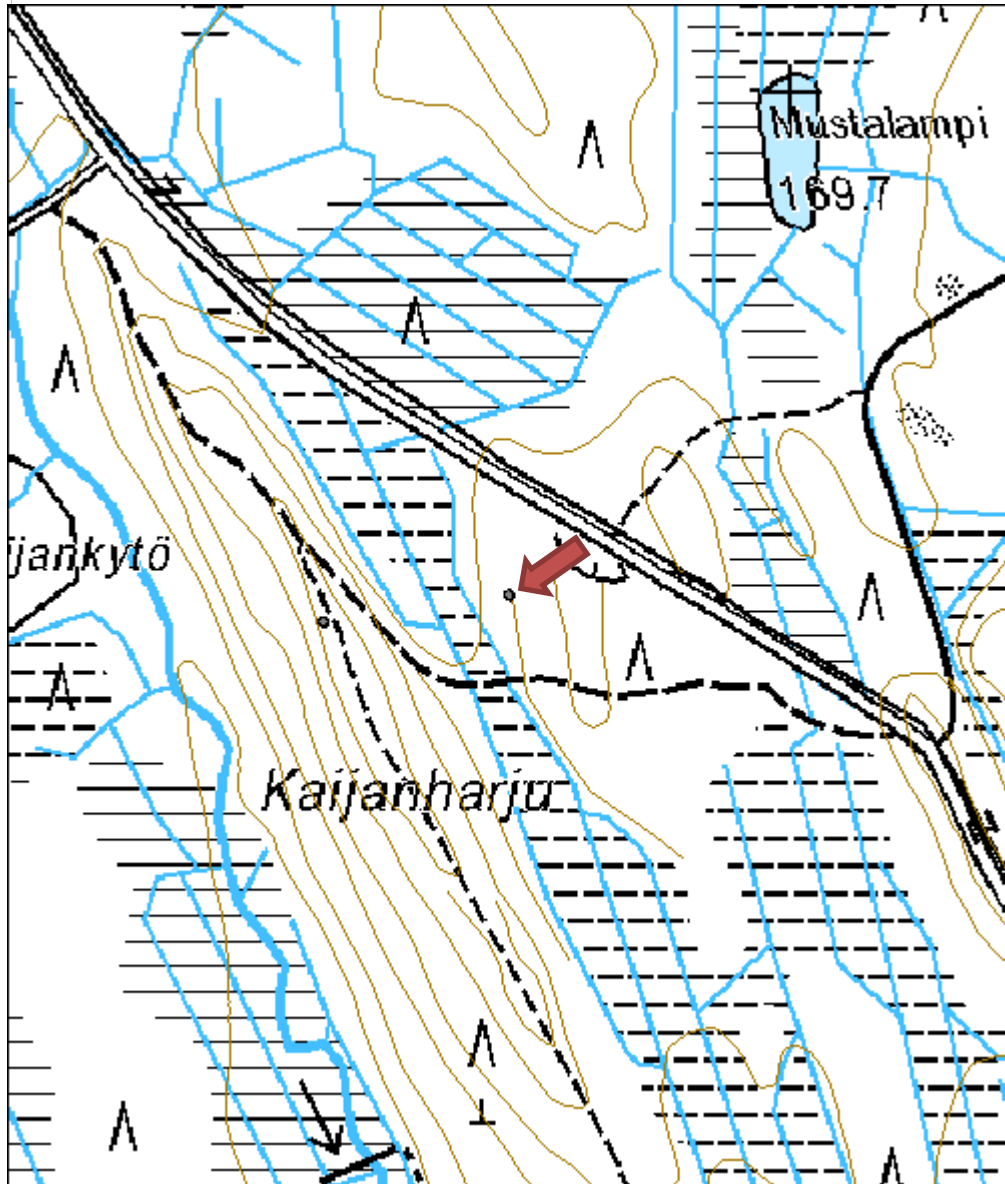
| | | | |
|--------------------------------|-----------------------|-----------------|-------------------|
| Viranomaisrekisterinro: | | Kunto: | 1 Hyvä |
| | | Olotila: | 2 Ei käytössä |
| Arvotus: | 3 Esitys mj-luokka II | Kohteen | 9 Muu suojeluarvo |

| | | |
|----------------------------|-----------------|-----------------|
| Selitys: | | suojelu: |
| | | Selitys: |
| Ympäristön suojelu: | 0 Ei määritelty | |
| Selitys: | | |



Tervahauta, kuvattu koillisesta.

| | | | |
|----------------------|--------------------------------|-------------|--|
| Kohdetyyppi: | 9 Valmistuspaikat/työpaikat | Copyright: | © Metsähallitus 2008 © Maanmittauslaitos 1/MML/08 |
| Koordinaatit: | X 6935565, Y 3362757, Z 177 | Mittakaava: | 1:5000 |



Riutto tervahauta
MH-tunnus: 112505

| | | | |
|-------------------------|-----------------------------|--------------------|-----------------------------|
| Kohdetyyppi: | 9 Valmistuspaikat/työpaikat | Haltija: | 121 Metsätalous Länsi-Suomi |
| Ajoitus: | 7116 Uusi aika | Ylläpitäjä: | 121 Metsätalous Länsi-Suomi |
| Rakentamisvuosi: | | Kunta: | 989 Ähtäri |
| Lukumäärä: | 1 | | |

| | | | |
|-----------------------------|-----------------------------|----------------------------|---|
| Koordinaattiselitys: | | Geometria tuotettu: | 6 Digitointi, mittakaava $\geq 1:10000$ |
| Koordinaatit: | X 6954453, Y 3374734, Z 222 | Löydöt: | |

Taustatiedot

Kohde on merkitty peruskarttaan.

Ympäristön kuvaus

Kohde sijaitsee Riutto-järven itäpuolella, soiden ympäröimän pienen mäennyppylän länsireunassa. Kuviolla on kanervaa ja nuorta kasvatusmetsikköä.

Kohteen kuvaus

Hautakuopan syvyys on 1,5 metriä. Kuoppa on maljamainen ja sen keskellä on pieni syvempi kuopanne. Vallin leveys on 2-3 metriä. Halssin paikka on haudan länsipuolella. haudan halkaisija on yli kymmenen metriä. Haudan päällä kasvaa mäntyjä ja pihlajia.

Kohteen rajaus

Kohteen rajaus on pistemäinen.

Tulkinta

Tervahauta.

Lisätietoja
Toimenpiteet
Tarkastukset

Tila: 3 Toteutettu Laji: 6 Suojeluarvojen tarkastus Tarkastusvuosi: 2010
 Tarkastuspvm: 15.7.2010 Tarkastaja: R. Mustonen
 Kuvaus: KMO kulttuuriperintöinventointi Jyväskylän seutu

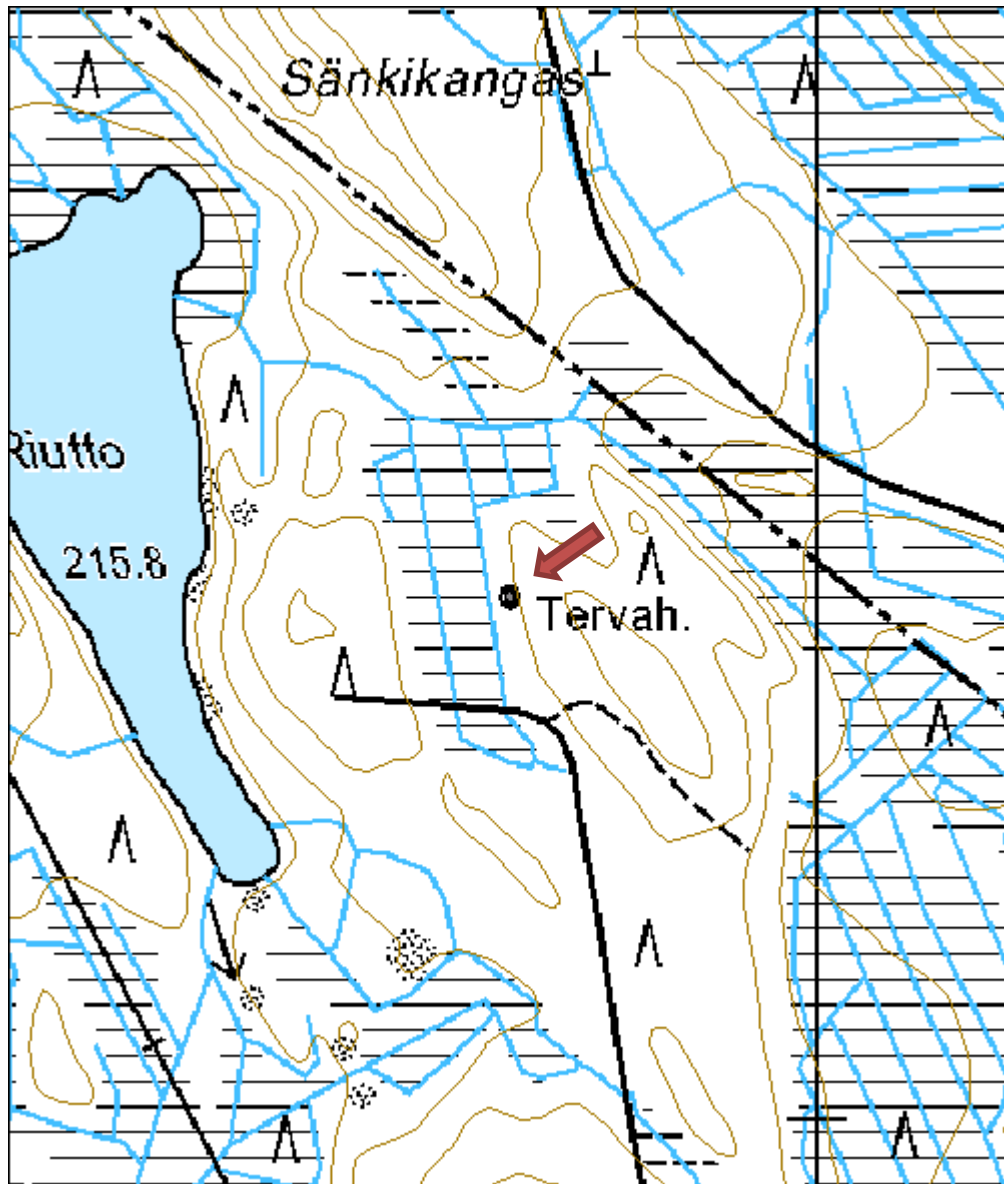
| | | | |
|--------------------------------|-----------------------|-----------------|-------------------|
| Viranomaisrekisterinro: | | Kunto: | 1 Hyvä |
| | | Olotila: | 2 Ei käytössä |
| Arvotus: | 3 Esitys mj-luokka II | Kohteen | 9 Muu suojeluarvo |

| | |
|----------------------------|-----------------|
| Selitys: | suojelu: |
| | Selitys: |
| Ympäristön suojelu: | 0 Ei määritelty |
| Selitys: | |



Tervahauta, kuvattu koillisesta.

| | | | |
|----------------------|--------------------------------|-------------|--|
| Kohdetyyppi: | 9 Valmistuspaikat/työpaikat | Copyright: | © Metsähallitus 2008 © Maanmittauslaitos 1/MML/08 |
| Koordinaatit: | X 6954453, Y 3374734, Z 222 | Mittakaava: | 1:5000 |



| | |
|-------------------------------|--------------------------|
| Peurakangas hiilimiilu | MH-tunnus: 127127 |
|-------------------------------|--------------------------|

| | | | |
|-------------------------|-----------------------------|--------------------|-----------------------------|
| Kohdetyyppi: | 9 Valmistuspaikat/työpaikat | Haltija: | 121 Metsätalous Länsi-Suomi |
| Ajoitus: | 7116 Uusi aika | Ylläpitäjä: | 121 Metsätalous Länsi-Suomi |
| Rakentamisvuosi: | | Kunta: | 989 Ähtäri |
| Lukumäärä: | 2 | | |

| | |
|--------------------------------|------------------------------------|
| Koordinaattiselitys: | Geometria tuotettu: |
| Koordinaatit: | 6 Digitointi, mittakaava >=1:10000 |
| X 6944105, Y 3354670, Z 175 | Löydöt: |

Taustatiedot

Kohde on merkitty peruskarttaan.

Ympäristön kuvaus

Kohde sijaitsee Peurakankaan halkovan polun varrella, sen länsipuolella. Kuviolla kasvaa nuorta kasvatusmetsää.

Kohteen kuvaus

Miilu 1 on pitkänomainen. Sen halkaisija on noin 15 metriä. Sen etelänpuoleisessa vallissa on kolo, josa on näkyvissä hiiltä. Syvyys ero miilun pohjan ja etelävallin kohdalla on 1,5 metriä, mutta muutoin kuopan syvyys on noin 0,5 metriä. Miilu 2 on edellisen eteläpuolella. Se on saman kokoinen, kuin miilu 1, mutta vallit ovat matalat. Miilujen välissä, länsipuolella on suorakaiteen muotoinen kuoppa (2 x 2 x 0,8 metriä).

Kohteen rajaus

Kohteen rajaus on aluemainen.

Tulkinta

Kaksi hiilimiilua.

Lisätietoja
Toimenpiteet
Tarkastukset

Tila: 3 Toteutettu Laji: 6 Suojeluarvojen tarkastus Tarkastusvuosi: 2010
 Tarkastuspvm: 24.8.2010 Tarkastaja: R. Mustonen
 Kuvaus: KMO kulttuuriperintöinventointi Jyväskylän seutu

Viranomaisrekisterinro:
Kunto: 1 Hyvä

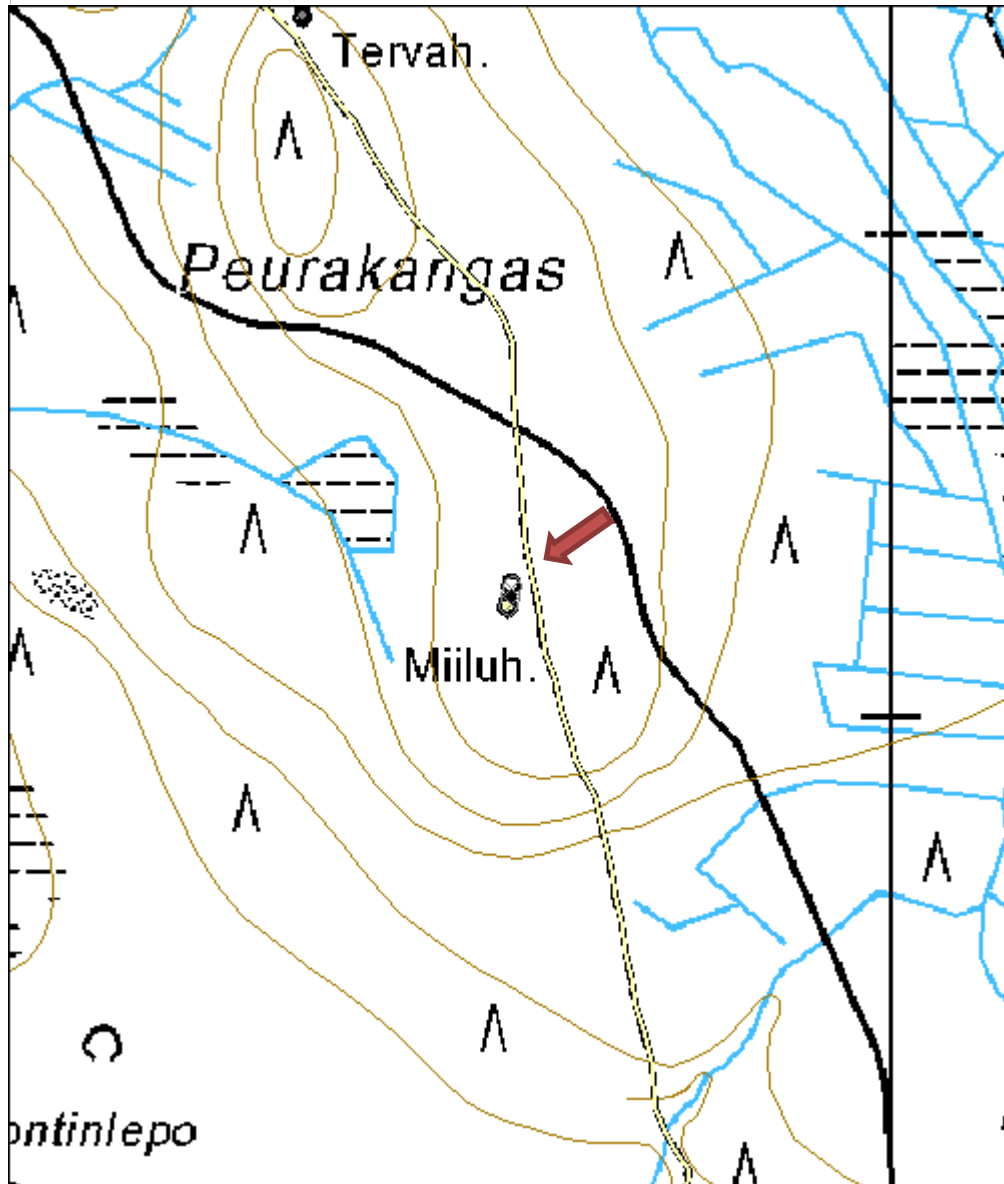
Olotila: 2 Ei käytössä

| | | | |
|----------------------------|-----------------------|-------------------------|-------------------|
| Arvotus: | 3 Esitys mj-luokka II | Kohteen suojelu: | 9 Muu suojeluarvo |
| Selitys: | | Selitys: | |
| Ympäristön suojelu: | 0 Ei määritelty | | |
| Selitys: | | | |



Miilu 1, kuvattu koillisesta.

| | | | |
|----------------------|--------------------------------|-------------|--|
| Kohdetyyppi: | 9 Valmistuspaikat/työpaikat | Copyright: | © Metsähallitus 2008 © Maanmittauslaitos 1/MML/08 |
| Koordinaatit: | X 6944105, Y 3354670, Z 175 | Mittakaava: | 1:5000 |



Peurakangas 2 tervahauta

MH-tunnus: 110743

| | | | |
|-------------------------|-----------------------------|--------------------|-----------------------------|
| Kohdetyyppi: | 9 Valmistuspaikat/työpaikat | Haltija: | 121 Metsätalous Länsi-Suomi |
| Ajoitus: | 7116 Uusi aika | Ylläpitäjä: | 121 Metsätalous Länsi-Suomi |
| Rakentamisvuosi: | | Kunta: | 989 Ähtäri |
| Lukumäärä: | 1 | | |

| | | | |
|-----------------------------|--------------------------------|----------------------------|---------------------|
| Koordinaattiselitys: | | Geometria tuotettu: | 9 Muu tuottamistapa |
| Koordinaatit: | X 6944607, Y 3354491, Z 178 | Löydöt: | |

Taustatiedot

Kohde on merkitty peruskarttaan.

Ympäristön kuvaus

Kohde sijaitsee Peurakankaan halki kulkevan polun itäpuolella. Kuviolla on uudistuskypsää metsikköä.

Kohteen kuvaus

Tervahaudan halkaisija on noin yhdeksän metriä. Vallien leveys on noin kolme metriä. Tervahaudan syvyys on 0,5 metriä. Sen pohjoispuolella on metrin levyinen halssin paikka. Tervahaudan kohdalla on tiheä kasvillisuus.

Kohteen rajaus

Kohteen rajaus on pistemäinen.

Tulkinta

Tervahauta.

Lisätietoja

Kohteesta ei ole valokuvaa.

Toimenpiteet
Tarkastukset

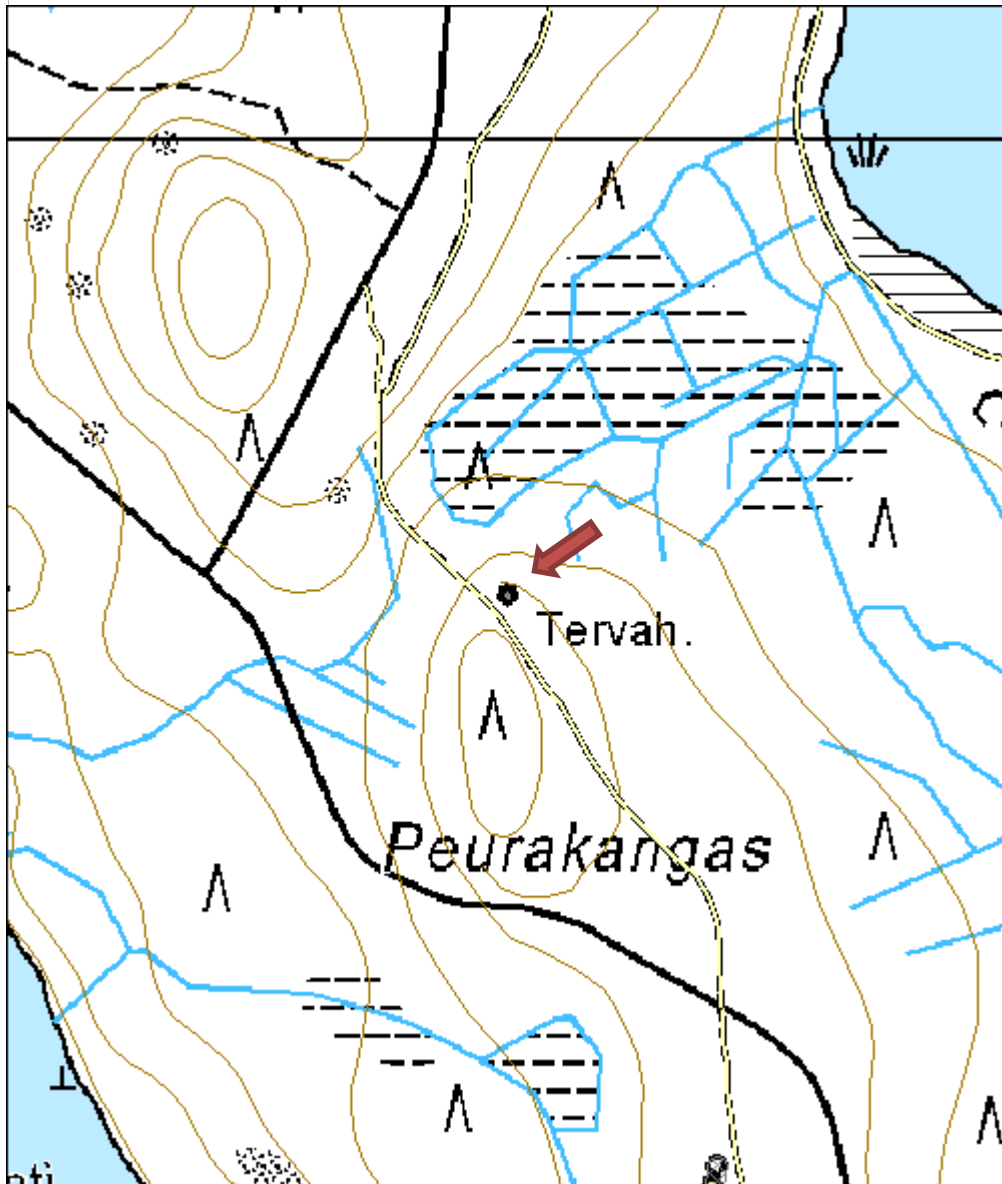
 Tila: 3 Toteutettu Laji: 6 Suojeluarvojen tarkastus Tarkastusvuosi: 2010
 Tarkastuspvm: 24.8.2010 Tarkastaja: R. Mustonen
 Kuvaus: KMO kulttuuriperintöinventointi Jyväskylän seutu

| | | | |
|--------------------------------|-----------------------|-------------------------|-------------------|
| Viranomaisrekisterinro: | | Kunto: | 1 Hyvä |
| | | Olotila: | 2 Ei käytössä |
| Arvotus: | 3 Esitys mj-luokka II | Kohteen suojelu: | 9 Muu suojeluarvo |

| | |
|-----------------|-----------------|
| Selitys: | Selitys: |
|-----------------|-----------------|

| | |
|--------------------------------|-----------------|
| Ympäristön suojaus: | 0 Ei määritelty |
| Selitys: | |

| | | | |
|----------------------|--------------------------------|-------------|--|
| Kohdetyyppi: | 9 Valmistuspaikat/työpaikat | Copyright: | © <i>Metsähallitus</i> 2008 © <i>Maanmittauslaitos 1/MML/08</i> |
| Koordinaatit: | X 6944607, Y 3354491, Z 178 | Mittakaava: | 1:5000 |



Heinämäki tervahauta

MH-tunnus: 101876

| | | | |
|-------------------------|-----------------------------|--------------------|-----------------------------|
| Kohdetyyppi: | 9 Valmistuspaikat/työpaikat | Haltija: | 121 Metsätalous Länsi-Suomi |
| Ajoitus: | 7118 Historiallinen aika | Ylläpitäjä: | 121 Metsätalous Länsi-Suomi |
| Rakentamisvuosi: | | Kunta: | 989 Ähtäri |
| Lukumäärä: | 1 | | |

| | | | |
|-----------------------------|--------------------------------|----------------------------|---|
| Koordinaattiselitys: | | Geometria tuotettu: | 7 Digitointi, mittakaava $\geq 1:20000$ |
| Koordinaatit: | X 6952729, Y 3371818, Z 215 | Löydöt: | |

Taustatiedot

Kohde on merkitty peruskarttaan.

Ympäristön kuvaus

Kohde sijaitsee Palolammen varikkoalueella, soiden ympäröimän Heinämäen kaakkoisrinteessä. Kuviolla on nuorta kasvatusmetsää.

Kohteen kuvaus

Tervahaudan halkaisija on noin 20 metriä. Sen syvyys on noin 2,5 metriä. Vallit ovat neljän metrin levyiset. Hautakuopan reunat laskevat suppilomaisesti, pohja on kuppimainen. Halssioja laskee kolliseen ja on 10 metrin pituinen.

Kohteen rajaus

Kohteen rajaus on pistemäinen.

Tulkinta

Tervahauta.

Lisätietoja
Toimenpiteet
Tarkastukset

Tila: 3 Toteutettu Laji: 6 Suojeluarvojen tarkastus Tarkastusvuosi: 2010
 Tarkastuspv: 30.8.2010 Tarkastaja: R. Mustonen
 Kuvaus: KMO kulttuuriperintöinventointi Jyväskylän seutu

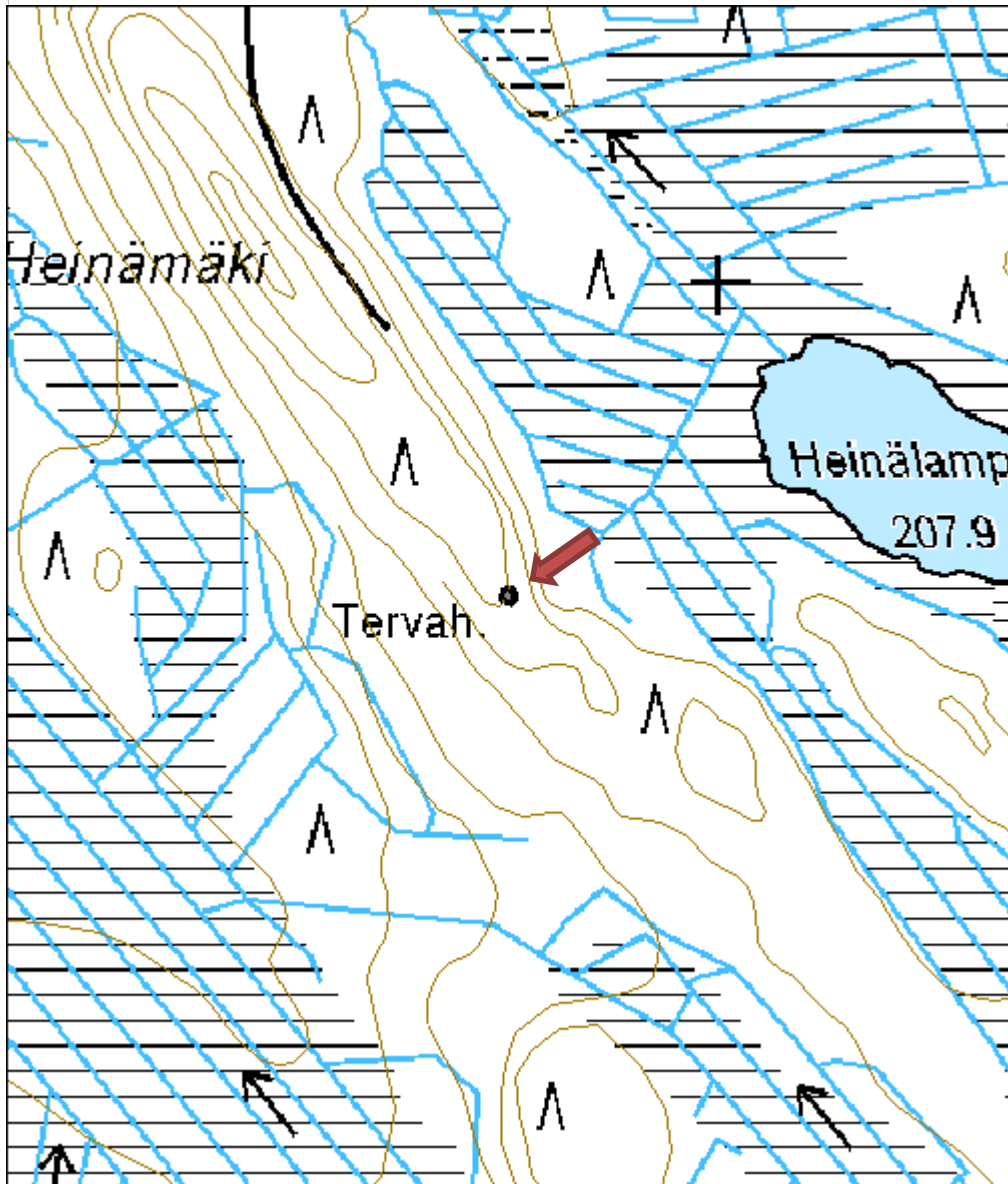
| | | | |
|--------------------------------|-----------------------|-----------------|-------------------|
| Viranomaisrekisterinro: | | Kunto: | 1 Hyvä |
| | | Olotila: | 2 Ei käytössä |
| Arvotus: | 3 Esitys mj-luokka II | Kohteen | 9 Muu suojeluarvo |

| | | |
|----------------------------|-----------------|-----------------|
| Selitys: | | suojelu: |
| Selitys: | | Selitys: |
| Ympäristön suojelu: | 0 Ei määritelty | |
| Selitys: | | |



Tervahaudan sisäreunaa, kuvattu idästä.

| | | | |
|----------------------|--------------------------------|-------------|--|
| Kohdetyyppi: | 9 Valmistuspaikat/työpaikat | Copyright: | © Metsähallitus 2008 © Maanmittauslaitos 1/MML/08 |
| Koordinaatit: | X 6952729, Y 3371818, Z 215 | Mittakaava: | 1:5000 |



Lautasaarenneva tervahauta

MH-tunnus: 102507

| | | | |
|-------------------------|-----------------------------|--------------------|-----------------------------|
| Kohdetyyppi: | 9 Valmistuspaikat/työpaikat | Haltija: | 121 Metsätalous Länsi-Suomi |
| Ajoitus: | 7118 Historiallinen aika | Ylläpitäjä: | 121 Metsätalous Länsi-Suomi |
| Rakentamisvuosi: | | Kunta: | 989 Ähtäri |
| Lukumäärä: | 1 | | |

| | | | |
|-----------------------------|-----------------------------|----------------------------|---|
| Koordinaattiselitys: | | Geometria tuotettu: | 6 Digitointi, mittakaava $\geq 1:10000$ |
| Koordinaatit: | X 6954350, Y 3372308, Z 217 | Löydöt: | |

Taustatiedot

Kohde on merkitty peruskarttaan.

Ympäristön kuvaus

Kohde sijaitsee Vehunjärven lounaispuolella, soiden ympäröimällä kankaalla. Kohde on rajattu omaksi kuviokseen, jonka puusto on uudistuskypsää metsikköä.

Kohteen kuvaus

Tervahaudan halkaisija on 20 metriä ja syvyys 1,5 metriä. Vallin leveys on viisi metriä ja sen ulkopuolella on tuuletusreikiä. Hautakuopan muoto on kuppimainen. Halssi laskee lounaaseen. Sen pituus on viisi metriä ja leveys metrin.

Kohteen rajaus

Kohteen rajaus on pistemäinen.

Tulkinta

Tervahauta.

Lisätietoja
Toimenpiteet
Tarkastukset

Tila: 3 Toteutettu Laji: 6 Suojeluarvojen tarkastus Tarkastusvuosi: 2010
 Tarkastuspvm: 30.8.2010 Tarkastaja: R. Mustonen
 Kuvaus: KMO kulttuuriperintöinventointi Jyväskylän seutu

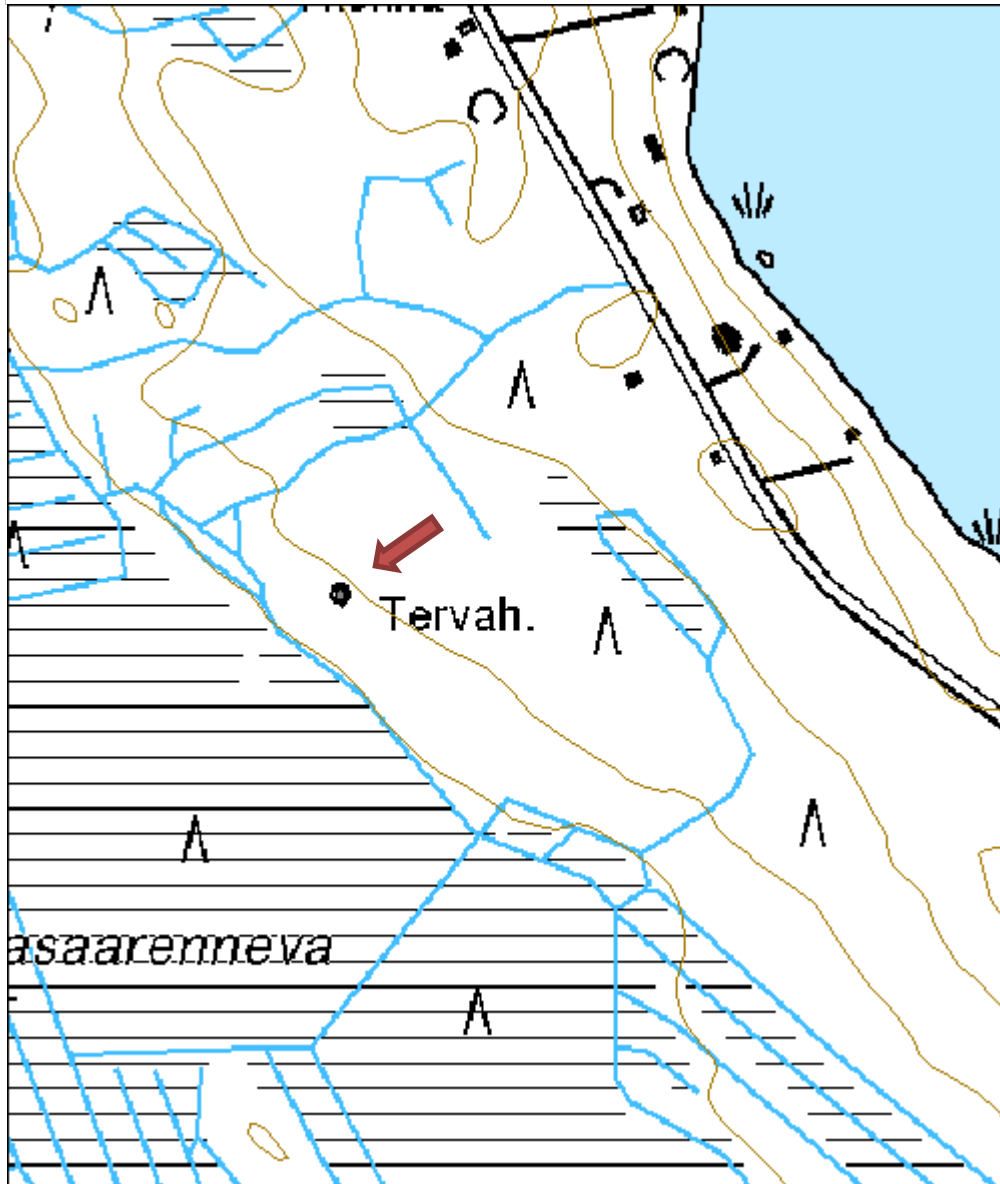
| | | | |
|--------------------------------|-----------------------|-------------------------|-------------------|
| Viranomaisrekisterinro: | | Kunto: | 1 Hyvä |
| | | Olotila: | 2 Ei käytössä |
| Arvotus: | 3 Esitys mj-luokka II | Kohteen suojelu: | 9 Muu suojeluarvo |

| | | |
|----------------------------|-----------------|-----------------|
| Selitys: | | Selitys: |
| Ympäristön suojelu: | 0 Ei määritelty | |
| Selitys: | | |



Tervahaudan valla, kuvattu pohjoisesta.

| | | | |
|----------------------|--------------------------------|-------------|--|
| Kohdetyyppi: | 9 Valmistuspaikat/työpaikat | Copyright: | © <i>Metsähallitus</i> 2008 © <i>Maanmittauslaitos 1/MML/08</i> |
| Koordinaatit: | X 6954350, Y 3372308, Z 217 | Mittakaava: | 1:5000 |



| | |
|-------------------------------|--------------------------|
| Kalliolampi tervahauta | MH-tunnus: 102508 |
|-------------------------------|--------------------------|

| | | | |
|-------------------------|-----------------------------|--------------------|-----------------------------|
| Kohdetyyppi: | 9 Valmistuspaikat/työpaikat | Haltija: | 121 Metsätalous Länsi-Suomi |
| Ajoitus: | 7118 Historiallinen aika | Ylläpitäjä: | 121 Metsätalous Länsi-Suomi |
| Rakentamisvuosi: | | Kunta: | 989 Ähtäri |
| Lukumäärä: | 1 | | |

| | |
|--------------------------------|----------------------------|
| Koordinaattiselitys: | Geometria tuotettu: |
| Koordinaatit: | Löydöt: |
| X 6946776, Y 3369124, Z 200 | 4 Gps-mittaus, korjaamaton |

Taustatiedot

Kohteesta on merkintä SutiGis:ssä.

Ympäristön kuvaus

Kohde sijaitsee Palolammen varikkoalueella, metsäautotien länsipuolella, mäen etelärinteessä. Kuviolla on taimikkoa ja kuivaa kangasmetsää.

Kohteen kuvaus

Haudan halkaisija on noin 20 metriä. Sen syvyys on 1,2 metriä. Vallit ovat matalat, mutta leveät (noin 5 metriä). Hautakuopan muoto on sivuilta loivasti laskeva ja pohjalta tasainen. Halssi laskee etelälounaaseen ja sen pituus on kuusi metriä. Tervahaudan vallien päällä kasvaa kuusikkoa.

Kohteen rajausta

Kohteen rajausta on pistemäinen.

Tulkinta

Tervahauta

Lisätietoja
Toimenpiteet
Tarkastukset

Tila: 3 Toteutettu Laji: 6 Suojeluarvojen tarkastus Tarkastusvuosi: 2010
 Tarkastuspvm: 30.8.2010 Tarkastaja: R. Mustonen
 Kuvaus: KMO kulttuuriperintöinventointi Jyväskylän seutu

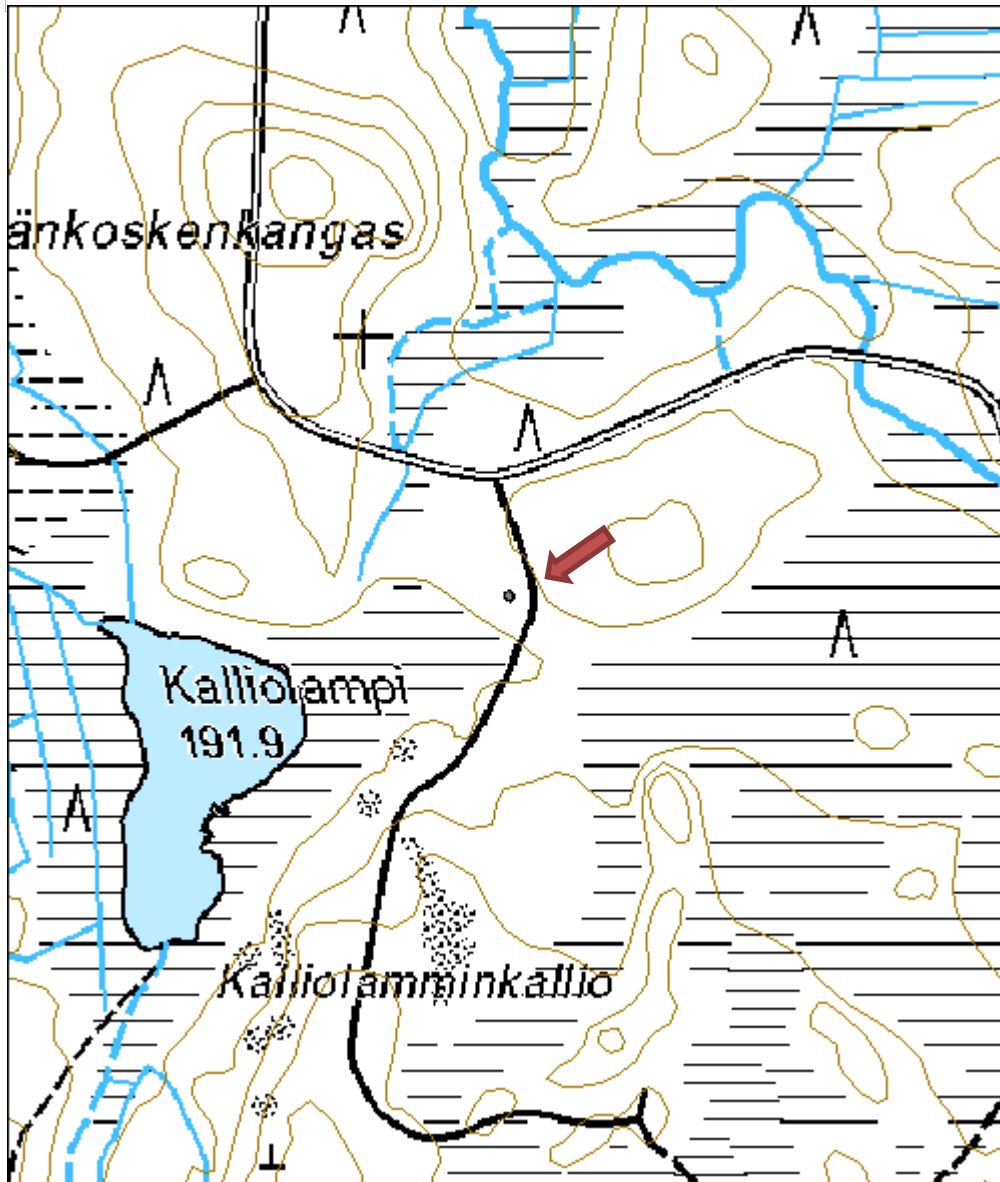
| | |
|--------------------------------|-------------------------|
| Viranomaisrekisterinro: | Kunto: |
| | 1 Hyvä |
| | Olotila: |
| | 2 Ei käytössä |
| Arvotus: | Kohteen suojelu: |
| 3 Esitys mj-luokka II | 9 Muu suojeluarvo |

| | |
|----------------------------|-----------------|
| Selitys: | Selitys: |
| Ympäristön suojele: | 0 Ei määritelty |
| Selitys: | |



Tervahaudan reunaa kuusten keskellä, kuvattu lännestä.

| | | | |
|----------------------|--------------------------------|--------------------|--|
| Kohdetyyppi: | 9 Valmistuspaikat/työpaikat | Copyright: | © <i>Metsähallitus</i> 2008 © <i>Maanmittauslaitos 1/MML/08</i> |
| Koordinaatit: | X 6946776, Y 3369124, Z 200 | Mittakaava: | 1:5000 |



Saunakangas tervahauta
MH-tunnus: 102509

| | | | |
|-------------------------|-----------------------------|--------------------|-----------------------------|
| Kohdetyyppi: | 9 Valmistuspaikat/työpaikat | Haltija: | 121 Metsätalous Länsi-Suomi |
| Ajoitus: | 7116 Uusi aika | Ylläpitäjä: | 121 Metsätalous Länsi-Suomi |
| Rakentamisvuosi: | | Kunta: | 989 Ähtäri |
| Lukumäärä: | 1 | | |

| | | | |
|-----------------------------|--------------------------------|----------------------------|----------------------------|
| Koordinaattiselitys: | | Geometria tuotettu: | 4 Gps-mittaus, korjaamaton |
| Koordinaatit: | X 6947771, Y 3368691, Z 193 | Löydöt: | |

Taustatiedot

Kohde on merkitty SutiGis:iin.

Ympäristön kuvaus

Kohde sijaitsee Palolammen varikkoalueella, metsäautotien itäpuolella. Kohde on mäen rinteessä, jota ympäröivät soistuneet alueet. Kohteen itäpuolitse kulkee Tuhkionjoki. Kuviolla kasvaa nuorta kasvatusmetsikköä.

Kohteen kuvaus

Tervahaudan halkaisija on 14 metriä ja sen vallin leveys noin neljä metriä. Hautakuopan syvyys on noin 1,5 metriä. Länsipuolen vallissa on tuuletusaukot, jotka ovat niin avonaiset, että niitä on voinut kaivaa myös jokin eläin. Halssi laskee kaakkoon ja on noin viiden metrin pituinen.

Kohteen rajaus

Kohteen rajaus on pistemäinen.

Tulkinta

Tervahauta.

Lisätietoja
Toimenpiteet
Tarkastukset

Tila: 3 Toteutettu Laji: 6 Suojeluarvojen tarkastus Tarkastusvuosi: 2010
 Tarkastuspvm: 30.8.2010 Tarkastaja: R. Mustonen
 Kuvaus: KMO kulttuuriperintöinventointi Jyväskylän seutu

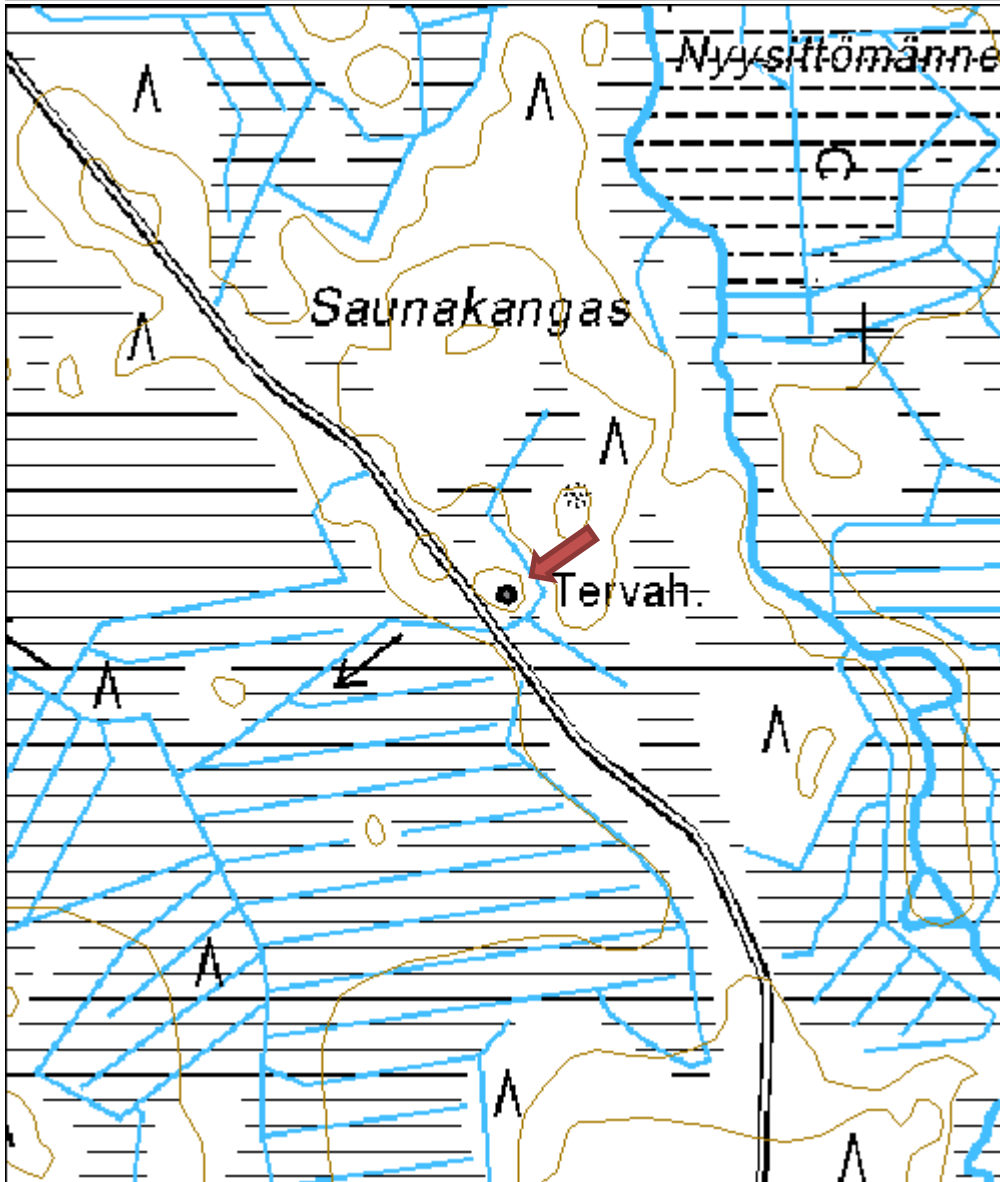
| | | | |
|--------------------------------|-----------------------|-----------------|-------------------|
| Viranomaisrekisterinro: | | Kunto: | 1 Hyvä |
| | | Olotila: | 2 Ei käytössä |
| Arvotus: | 3 Esitys mj-luokka II | Kohteen | 9 Muu suojeluarvo |

| | |
|----------------------------|-----------------|
| Selitys: | suojelu: |
| | Selitys: |
| Ympäristön suojelu: | 0 Ei määritelty |
| Selitys: | |



Tervahauta, kuvattu pohjoisesta.

| | | | |
|----------------------|--------------------------------|-------------|--|
| Kohdetyyppi: | 9 Valmistuspaikat/työpaikat | Copyright: | © Metsähallitus 2008 © Maanmittauslaitos 1/MML/08 |
| Koordinaatit: | X 6947771, Y 3368691, Z 193 | Mittakaava: | 1:5000 |



Tuhkio tervahauta
MH-tunnus: 110673

| | | | |
|-------------------------|-----------------------------|--------------------|-----------------------------|
| Kohdetyyppi: | 9 Valmistuspaikat/työpaikat | Haltija: | 121 Metsätalous Länsi-Suomi |
| Ajoitus: | 7116 Uusi aika | Ylläpitäjä: | 121 Metsätalous Länsi-Suomi |
| Rakentamisvuosi: | | Kunta: | 989 Ähtäri |
| Lukumäärä: | 1 | | |

| | | | |
|-----------------------------|-----------------------------|----------------------------|----------------------------|
| Koordinaattiselitys: | | Geometria tuotettu: | 4 Gps-mittaus, korjaamaton |
| Koordinaatit: | X 6943415, Y 3371249, Z 215 | Löydöt: | |

Taustatiedot

Kohde on merkitty SutiGis:iin.

Ympäristön kuvaus

Kohde sijaitsee loivasti länteen viettävässä rinteessä, yksityispihaan johtavan tien eteläpuolella. Kohteen eteläpuolella kulkee tie numero 18 ja sen länsipuolella on Alainen-Tuhkio -järvi.

Kohteen kuvaus

Kohde on halkaisijaltaan 12-metrinen tervahauta. Sen syvyys on 1,2-1,5 metriä. Hautakuopan muoto on maljamainen. Halssioja on haudan länsiosassa ja sen pituus on noin neljä metriä. Itävallin tyvessä on tuuletusaukko. Vallin päällä kasvaa halkaisijaltaan puolimetrinen koivu.

Kohteen rajausta

Kohteen rajausta on pistemäinen.

Tulkinta

Tervahauta.

Lisätietoja
Toimenpiteet
Tarkastukset

Tila: 3 Toteutettu Laji: 6 Suojeluarvojen tarkastus Tarkastusvuosi: 2010
 Tarkastuspvm: 29.9.2010 Tarkastaja: R. Mustonen
 Kuvaus: KMO kulttuuriperintöinventointi Jyväskylän seutu

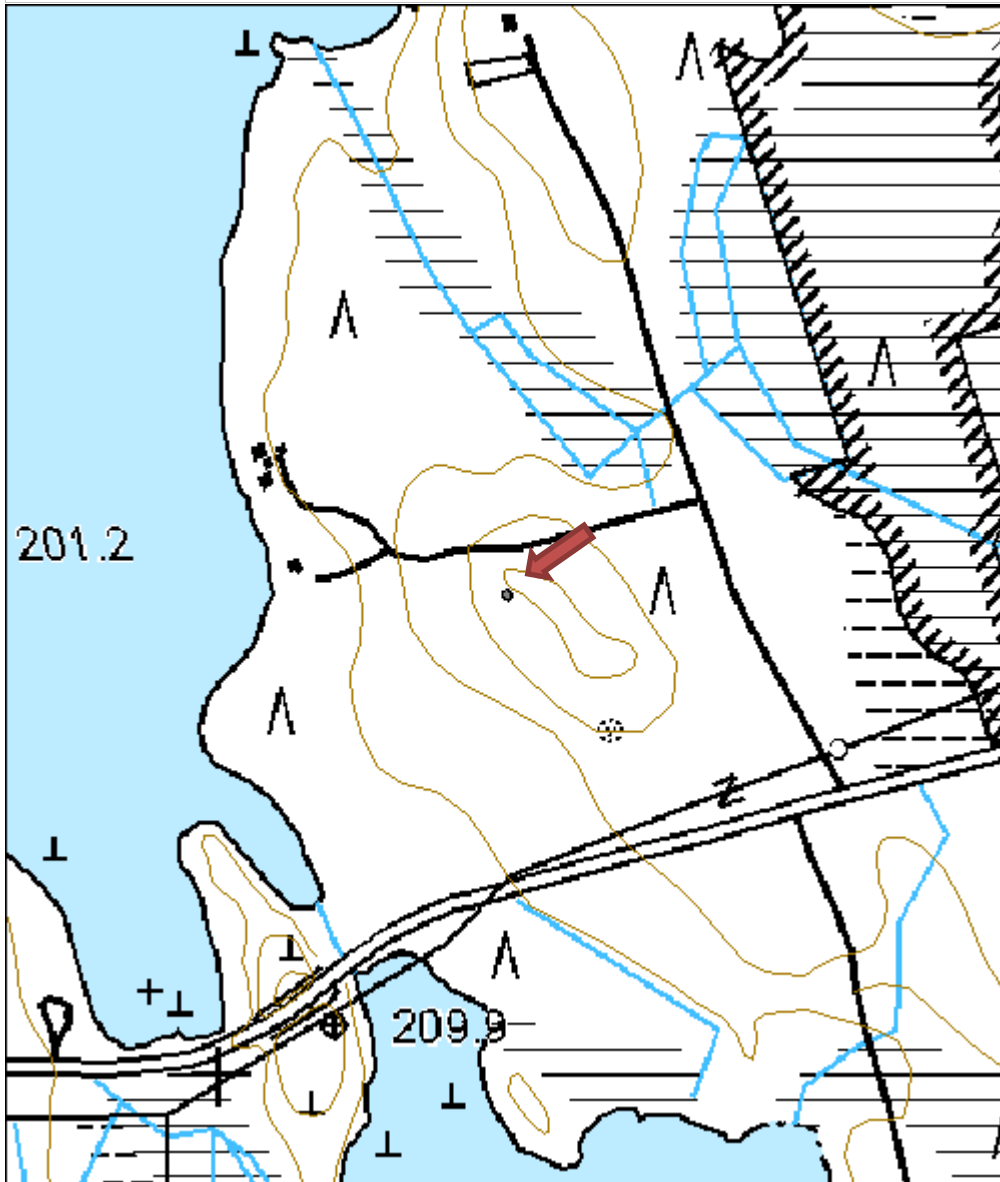
| | | | |
|--------------------------------|-----------------------|-------------------------|-------------------|
| Viranomaisrekisterinro: | | Kunto: | 1 Hyvä |
| | | Olotila: | 2 Ei käytössä |
| Arvotus: | 3 Esitys mj-luokka II | Kohteen suojele: | 9 Muu suojeluarvo |

| | |
|----------------------------|-----------------|
| Selitys: | Selitys: |
| Ympäristön suojele: | 0 Ei määritelty |
| Selitys: | |



Tervahauta, kuvattu kaakosta.

| | | | |
|----------------------|--------------------------------|-------------|--|
| Kohdetyyppi: | 9 Valmistuspaikat/työpaikat | Copyright: | © Metsähallitus 2008 © Maanmittauslaitos 1/MML/08 |
| Koordinaatit: | X 6943415, Y 3371249, Z 215 | Mittakaava: | 1:5000 |



Tupasuo tervahauta

MH-tunnus: 110683

| | | | |
|-------------------------|-----------------------------|--------------------|-----------------------------|
| Kohdetyyppi: | 9 Valmistuspaikat/työpaikat | Haltija: | 121 Metsätalous Länsi-Suomi |
| Ajoitus: | 7116 Uusi aika | Ylläpitäjä: | 121 Metsätalous Länsi-Suomi |
| Rakentamisvuosi: | | Kunta: | 989 Ähtäri |
| Lukumäärä: | 1 | | |

| | | | |
|-----------------------------|--------------------------------|----------------------------|----------------------------|
| Koordinaattiselitys: | | Geometria tuotettu: | 4 Gps-mittaus, korjaamaton |
| Koordinaatit: | X 6940726, Y 3366570, Z 207 | Löydöt: | |

Taustatiedot

Kohde on merkitty SutiGis:iin.

Ympäristön kuvaus

Kohde sijaitsee Tupasuon turvetuotantoalueen luoteispuolella, pienellä mäellä. Tervahauta on erotettu omaksi kuviokseen.

Kohteen kuvaus

Tervahauta on kookas, sen halkaisija on 18 metriä. Vallien leveys on neljä metriä. Haudan syvyys on 1,5 metriä. Halssi on sijainnut haudan lounaisosassa. Halssiojan pituus on seitsemän metriä ja leveys 1,5 metriä. Halssin kohdalla vallissa on kivilatomusta.

Kohteen rajausta

Kohteen rajausta on pistemäinen

Tulkinta

Tervahauta

Lisätietoja
Toimenpiteet
Tarkastukset

 Tila: 3 Toteutettu Laji: 6 Suojeluarvojen tarkastus Tarkastusvuosi: 2010
 Tarkastuspvm: 29.9.2010 Tarkastaja: R. Mustonen
 Kuvaus: KMO kulttuuriperintöinventointi Jyväskylän seutu

| | | | |
|--------------------------------|-----------------------|-------------------------|-------------------|
| Viranomaisrekisterinro: | | Kunto: | 1 Hyvä |
| | | Olotila: | 2 Ei käytössä |
| Arvotus: | 3 Esitys mj-luokka II | Kohteen suojele: | 9 Muu suojeluarvo |

Selitys:

Selitys:

**Ympäristön
suojaus:**

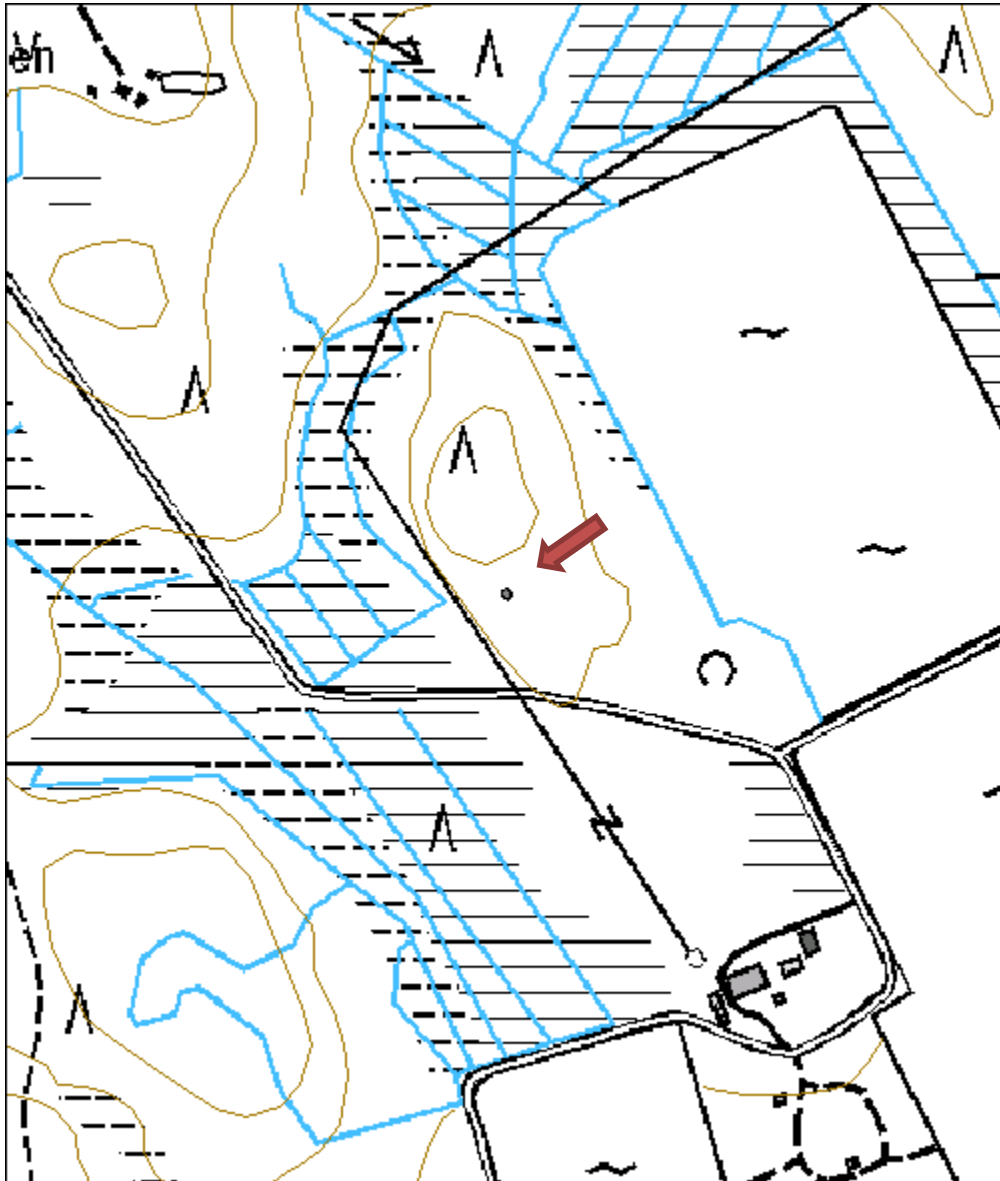
0 Ei määritelty

Selitys:



Tervahauta, kuvattu kaakosta

| | | | |
|----------------------|--------------------------------|-------------|--|
| Kohdetyyppi: | 9 Valmistuspaikat/työpaikat | Copyright: | © <i>Metsähallitus</i> 2008 © <i>Maanmittauslaitos 1/MML/08</i> |
| Koordinaatit: | X 6940726, Y 3366570, Z 207 | Mittakaava: | 1:5000 |



| | |
|----------------------------|--------------------------|
| Kiuassuo tervahauta | MH-tunnus: 110684 |
|----------------------------|--------------------------|

| | | | |
|-------------------------|-----------------------------|--------------------|-----------------------------|
| Kohdetyyppi: | 9 Valmistuspaikat/työpaikat | Haltija: | 121 Metsätalous Länsi-Suomi |
| Ajoitus: | 7116 Uusi aika | Ylläpitäjä: | 121 Metsätalous Länsi-Suomi |
| Rakentamisvuosi: | | Kunta: | 989 Ähtäri |
| Lukumäärä: | 1 | | |

| | |
|--|----------------------------|
| Koordinaattiselitys: | Geometria tuotettu: |
| Koordinaatit: X 6938427, Y 3363733, Z 193 | 4 Gps-mittaus, korjaamaton |
| | Löydöt: |

Taustatiedot

Kohde oli merkitty SutiGis:iin kuvion tarkkuudella.

Ympäristön kuvaus

Kohde sijaitsee Kiuassuon turvetuotantoalueen kaakkoispuolella, tieuran länsipuolella.

Kohteen kuvaus

Tervahauta on halkaisijaltaan 18-metrinen. Vallien leveys on kolme metriä. Vallit laskevat hautaan loivasti ja pohja on tasaisen laakea. Hautakuopan syvyys on noin 0,8 metriä. Haudan lounaisosassa on ollut halssi. Hauta on merkitty sinisin kuitunauhoin.

Kohteen rajaus

Kohteen rajaus on pistemäinen.

Tulkinta

Kohde on tervahauta.

Lisätietoja
Toimenpiteet
Tarkastukset

Tila: 3 Toteutettu Laji: 6 Suojeluarvojen tarkastus Tarkastusvuosi: 2010
 Tarkastuspvm: 29.9.2010 Tarkastaja: R. Mustonen
 Kuvaus: KMO kulttuuriperintöinventointi Jyväskylän seutu

| | |
|---------------------------------------|---|
| Viranomaisrekisterinro: | Kunto: 1 Hyvä |
| | Olotila: 2 Ei käytössä |
| Arvotus: 3 Esitys mj-luokka II | Kohteen suojele: 9 Muu suojeluarvo |

Selitys:

Selitys:

**Ympäristön
suojelu:**

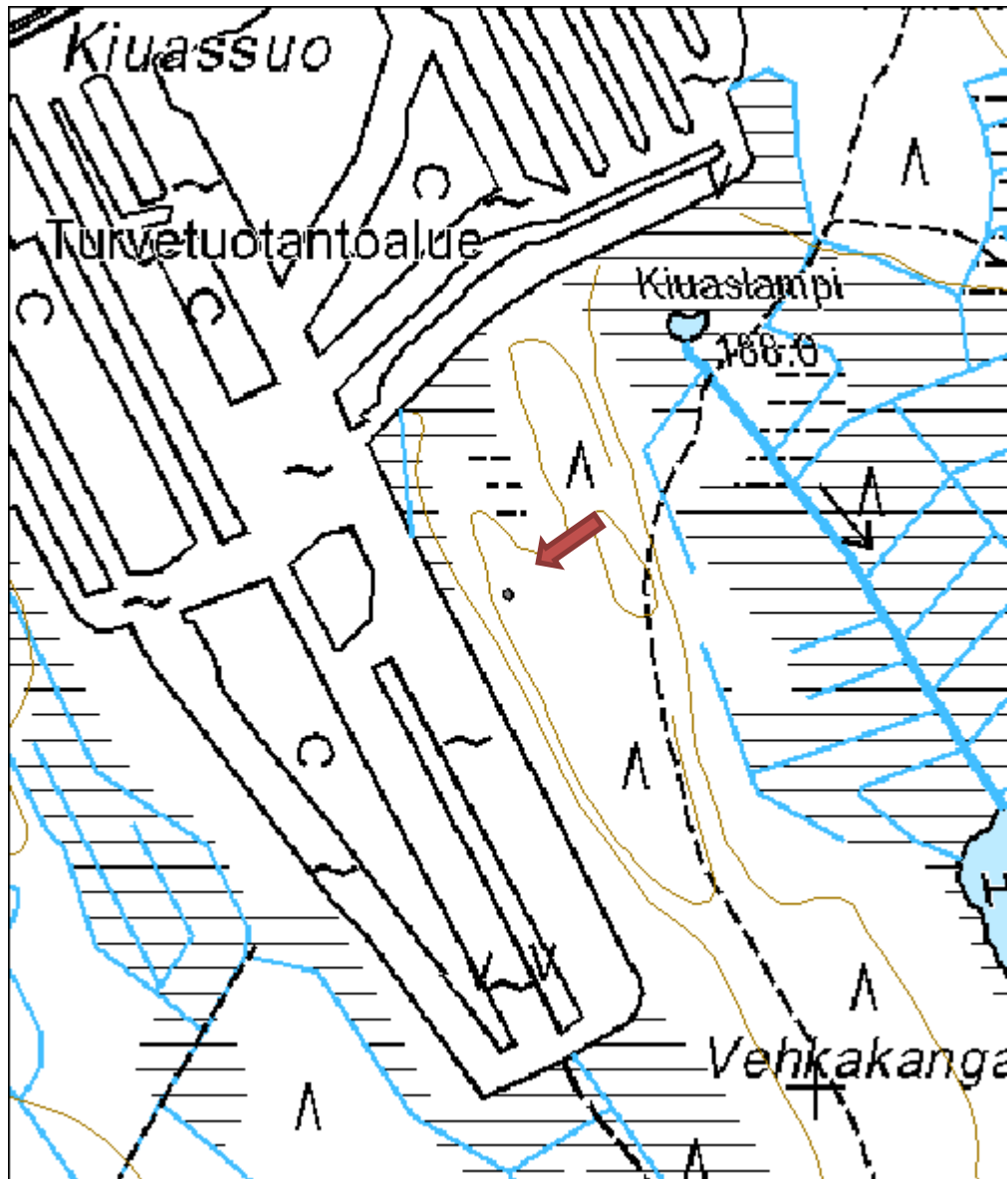
0 Ei määritelty

Selitys:



Tervahauta, kuvattu idästä

| | | | |
|----------------------|--------------------------------|-------------|--|
| Kohdetyyppi: | 9 Valmistuspaikat/työpaikat | Copyright: | © Metsähallitus 2008 © Maanmittauslaitos 1/MML/08 |
| Koordinaatit: | X 6938427, Y 3363733, Z 193 | Mittakaava: | 1:5000 |



Isokangas tervahauta

MH-tunnus: 102512

| | | | |
|-------------------------|-----------------------------|--------------------|-----------------------------|
| Kohdetyyppi: | 9 Valmistuspaikat/työpaikat | Haltija: | 121 Metsätalous Länsi-Suomi |
| Ajoitus: | 7116 Uusi aika | Ylläpitäjä: | 121 Metsätalous Länsi-Suomi |
| Rakentamisvuosi: | | Kunta: | 989 Ähtäri |
| Lukumäärä: | 1 | | |

| | | | |
|-----------------------------|-----------------------------|----------------------------|---|
| Koordinaattiselitys: | | Geometria tuotettu: | 6 Digitointi, mittakaava $\geq 1:10000$ |
| Koordinaatit: | X 6947537, Y 3367155, Z 195 | Löydöt: | |

Taustatiedot

Kohde on merkitty peruskarttaan.

Ympäristön kuvaus

Kohde sijaitsee Rämäläntieltä itään kääntyvän metsäautotien itäpuolella, soiden ympäröimällä Isokankaalla. Kohde on aivan taimikkoa kasvavan kuvion reunassa.

Kohteen kuvaus

Tervahaudan halkaisija on 11 metriä. Sen vallit ovat massiiviset. Kuoppaosan halkaisija on noin kolme metriä ja syvyys on yksi metri. Halssia ei havaittu. Haudan keskellä kasvaa koivuja.

Kohteen rajaus

Kohteen rajaus on pistemäinen.

Tulkinta

Tervahauta

Lisätietoja
Toimenpiteet
Tarkastukset

 Tila: 3 Toteutettu Laji: 6 Suojeluarvojen tarkastus Tarkastusvuosi: 2010
 Tarkastuspvm: 3.8.2010 Tarkastaja: R. Mustonen
 Kuvaus: KMO kulttuuriperintöinventointi Jyväskylän seutu

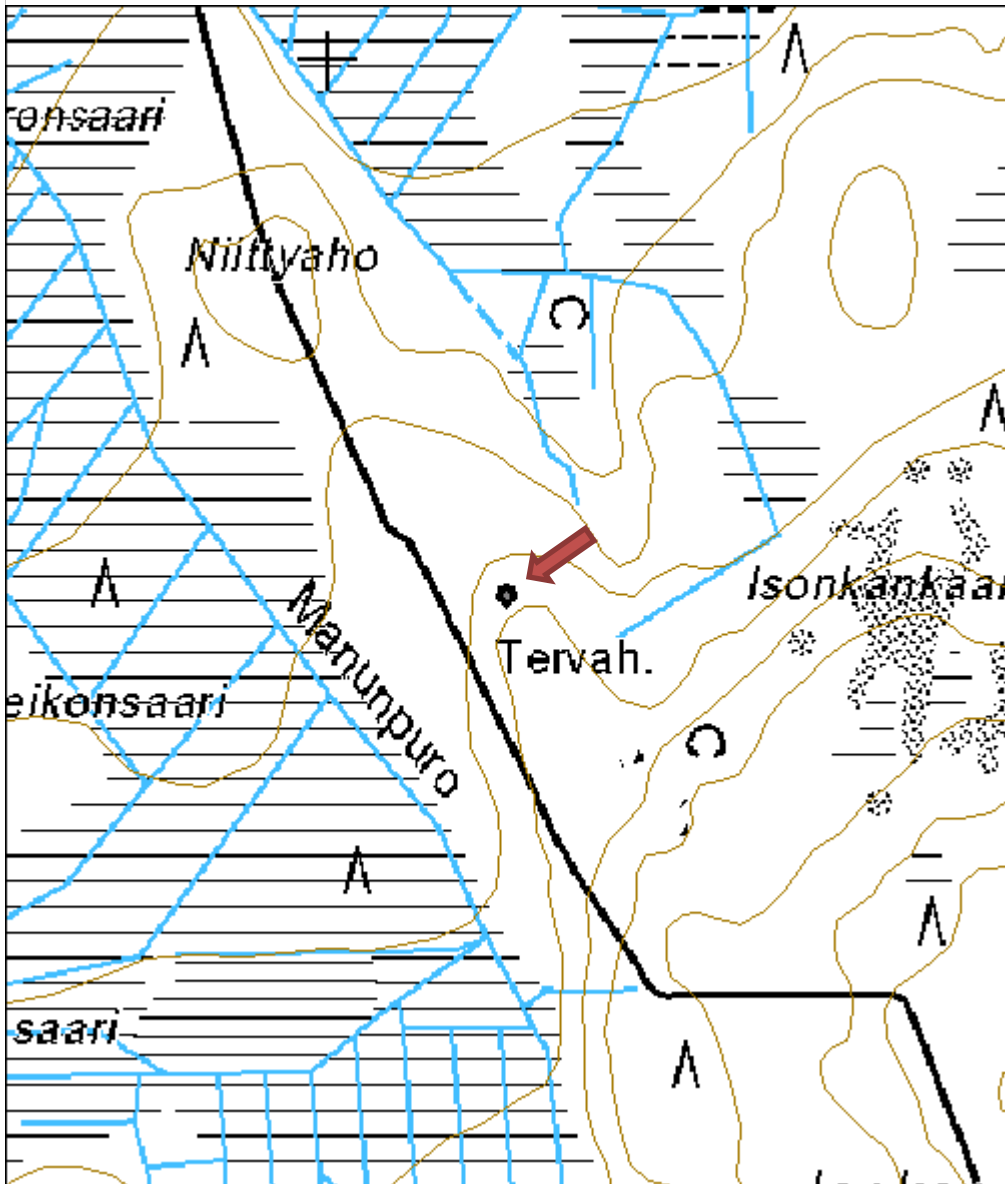
| | | | |
|--------------------------------|-----------------------|-------------------------|-------------------|
| Viranomaisrekisterinro: | | Kunto: | 1 Hyvä |
| Arvotus: | 3 Esitys mj-luokka II | Olotila: | 2 Ei käytössä |
| Selitys: | | Kohteen suojelu: | 9 Muu suojeluarvo |
| | | Selitys: | |

| | |
|----------------------------|-----------------|
| Ympäristön suojelu: | 0 Ei määritelty |
| Selitys: | |



Tervahaudan pohjaa, kuvattu etelästä.

| | | | |
|----------------------|--------------------------------|-------------|--|
| Kohdetyyppi: | 9 Valmistuspaikat/työpaikat | Copyright: | © Metsähallitus 2008 © Maanmittauslaitos 1/MML/08 |
| Koordinaatit: | X 6947537, Y 3367155, Z 195 | Mittakaava: | 1:5000 |



Tuhkionlahti tervahauta

MH-tunnus: 102511

| | | | |
|-------------------------|-----------------------------|--------------------|-----------------------------|
| Kohdetyyppi: | 9 Valmistuspaikat/työpaikat | Haltija: | 121 Metsätalous Länsi-Suomi |
| Ajoitus: | 7116 Uusi aika | Ylläpitäjä: | 121 Metsätalous Länsi-Suomi |
| Rakentamisvuosi: | | Kunta: | 989 Ähtäri |
| Lukumäärä: | 1 | | |

| | | | |
|-----------------------------|--------------------------------|----------------------------|---|
| Koordinaattiselitys: | | Geometria tuotettu: | 6 Digitointi, mittakaava $\geq 1:10000$ |
| Koordinaatit: | X 6950657, Y 3366714, Z 177 | Löydöt: | |

Taustatiedot

Kohde on merkitty peruskarttaan.

Ympäristön kuvaus

Kohde sijaitsee Kivijärven kaakkoispuolella, lähellä Tuhkionlahden rantaa. Kohde on kosteikkojen ympäröimän Hautakankaan keskiosassa, Tuhkionlahtea kohti laskevassa rinteessä.

Kohteen kuvaus

Tervahaudan halkaisija on 15 metriä ja syvyys 1-2 metriä. Se on epämääräisen muotoinen, mikä johtuneen siitä, että sen päältä on ajettu koneella. Hautakuoppa on laakean tasainen ja sen keskellä on pieni halkaisijaltaan puolimetrisen kuopanne. Halssi laskee lounaaseen; näkyvissä on kymmenen metrin pituinen oja. Tervahaudan päällä on tiheä kasvillisuus, joten kohteen valokuvaaminen oli hankalaa.

Kohteen rajausta

Kohteen rajausta on pistemäinen.

Tulkinta

Tervahauta.

Lisätietoja
Toimenpiteet
Tarkastukset

Tila: 3 Toteutettu Laji: 6 Suojeluarvojen tarkastus Tarkastusvuosi: 2010
 Tarkastuspvm: 3.8.2010 Tarkastaja: R. Mustonen
 Kuvaus: KMO kulttuuriperintöinventointi Jyväskylän seutu

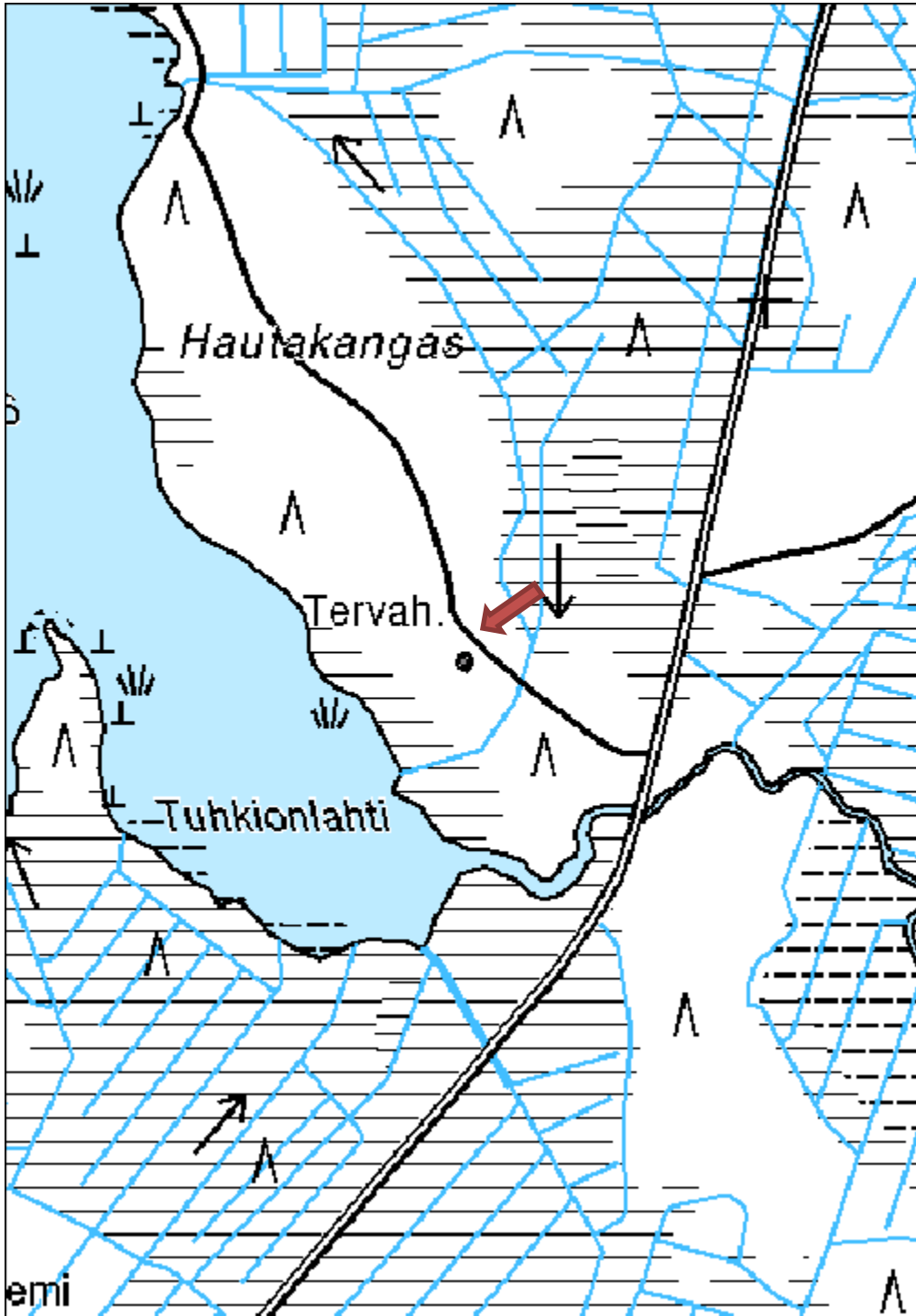
| | | | |
|--------------------------------|-----------------------|-----------------|-------------------|
| Viranomaisrekisterinro: | | Kunto: | 2 Keskinertainen |
| | | Olotila: | 2 Ei käytössä |
| Arvotus: | 3 Esitys mj-luokka II | Kohteen | 9 Muu suojeluarvo |

| | | |
|----------------------------|-----------------|-----------------|
| Selitys: | | suojelu: |
| Selitys: | | Selitys: |
| Ympäristön suojelu: | 0 Ei määritelty | |
| Selitys: | | |



Pieni syvennys tervahaudan pohjalla.

| | | | |
|----------------------|--------------------------------|--------------------|--|
| Kohdetyyppi: | 9 Valmistuspaikat/työpaikat | Copyright: | © Metsähallitus 2008 © Maanmittauslaitos 1/MML/08 |
| Koordinaatit: | X 6950657, Y 3366714, Z 177 | Mittakaava: | 1:5000 |



Liite IV Kohdeluettelo

B Muut kulttuuriperintökohteet

Paronen rakennus jäännös

MH-tunnus: 112598

| | | | |
|-------------------------|----------------|--------------------|-----------------------------|
| Kohdetyyppi: | 1 Asuinpaikat | Haltija: | 121 Metsätalous Länsi-Suomi |
| Ajoitus: | 7116 Uusi aika | Ylläpitäjä: | 121 Metsätalous Länsi-Suomi |
| Rakentamisvuosi: | | Kunta: | 172 Joutsa |
| Lukumäärä: | 1 | | |

| | | | |
|-----------------------------|--------------------------------|----------------------------|----------------------------|
| Koordinaattiselitys: | | Geometria tuotettu: | 4 Gps-mittaus, korjaamaton |
| Koordinaatit: | X 6839750, Y 3461591, Z 180 | Löydöt: | |

Taustatiedot

Haastattelutietojen perusteella Parosen siemenviljelmältä etsittiin rakennusten raunioita.

Ympäristön kuvaus

Kohde sijaitsee Parosen tilalle vievän tien ja siemenviljelmän pienemmän tien risteyksessä, niiden pohjoispuolella. Kohdalla on tiheä tienvarsikasvillisuus.

Kohteen kuvaus

Tien reunassa on heinikon seassa rakennuksen seinäperustusten jäänteet. Niiden koko on 6,3 x 6,7 metriä. Perustusten keskellä on hajonnut uuni, tiliä ja kiviä. Rakenteen eteläosassa on toinen kasa kiviä.

Kohteen rajaus

Kohteen rajaus on pistemäinen.

Tulkinta

Rakennuksen jäänteet.

Lisätietoja
Toimenpiteet
Tarkastukset

Tila: 3 Toteutettu Laji: 6 Suojeluarvojen tarkastus Tarkastusvuosi: 2010
 Tarkastuspvm: 23.6.2010 Tarkastaja: R. Mustonen
 Kuvaus: KMO kulttuuriperintöinventointi Jyväskylän seutu

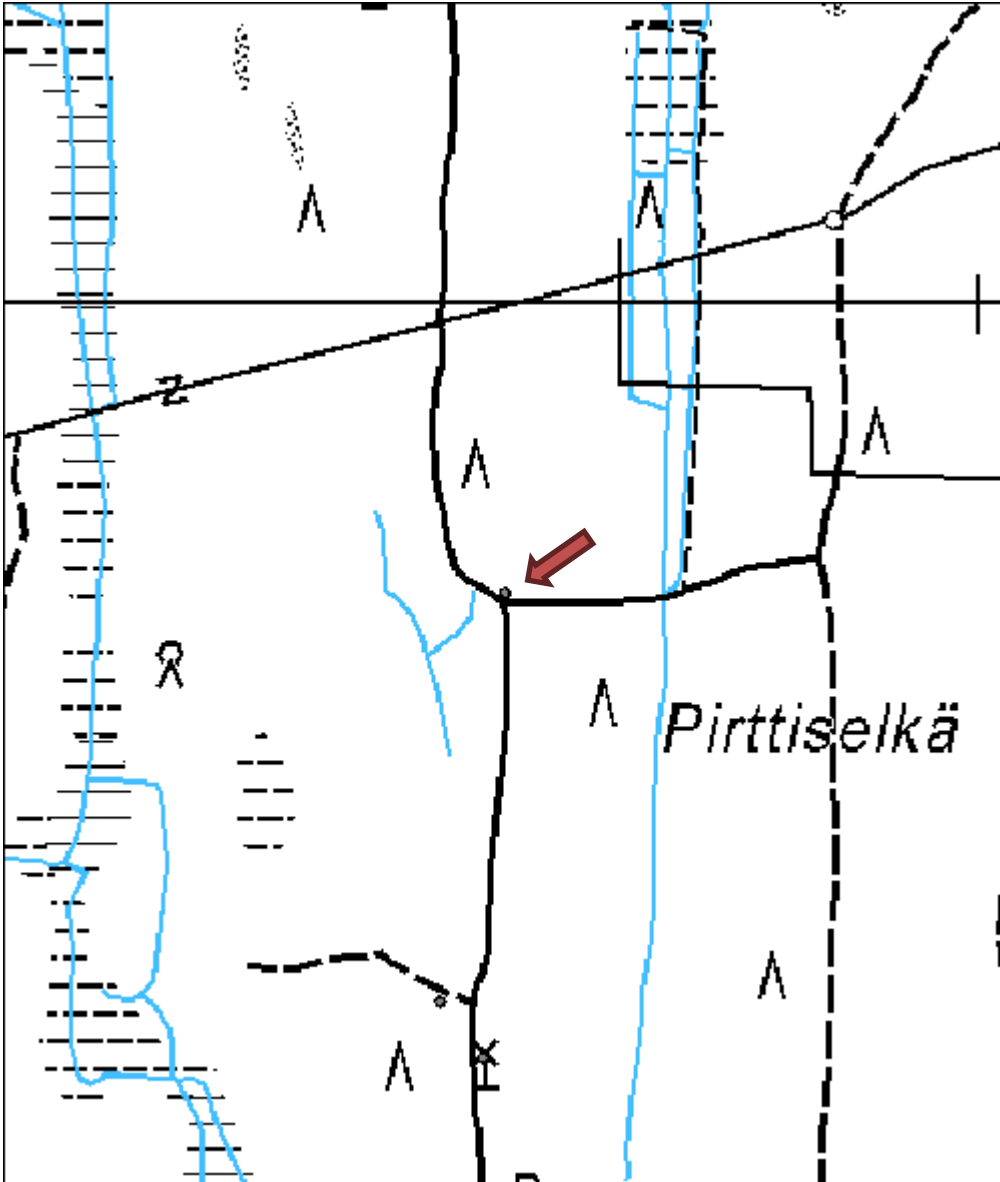
| | | | |
|--------------------------------|-------------------|-------------------------|-------------------|
| Viranomaisrekisterinro: | | Kunto: | 2 Keskinertainen |
| Arvotus: | 8 Muu suojeluarvo | Olotila: | 2 Ei käytössä |
| Selitys: | | Kohteen suojelu: | 9 Muu suojeluarvo |
| | | Selitys: | |

| | |
|----------------------------|-----------------|
| Ympäristön suojelu: | 0 Ei määritelty |
| Selitys: | |



Rakennuksen perustuksia, kuvattu idästä.

| | | | |
|----------------------|--------------------------------|--------------------|--|
| Kohdetyyppi: | 1 Asuinpaikat | Copyright: | © Metsähallitus 2008 © Maanmittauslaitos 1/MML/08 |
| Koordinaatit: | X 6839750, Y 3461591, Z 180 | Mittakaava: | 1:5000 |



Paronen 2 tuulimyllyn pohja

MH-tunnus: 112594

| | | | |
|-------------------------|-----------------------------|--------------------|-----------------------------|
| Kohdetyyppi: | 9 Valmistuspaikat/työpaikat | Haltija: | 121 Metsätalous Länsi-Suomi |
| Ajoitus: | 7116 Uusi aika | Ylläpitäjä: | 121 Metsätalous Länsi-Suomi |
| Rakentamisvuosi: | | Kunta: | 172 Joutsa |
| Lukumäärä: | 1 | | |

| | | | |
|-----------------------------|--------------------------------|----------------------------|---|
| Koordinaattiselitys: | | Geometria tuotettu: | 6 Digitointi, mittakaava $\geq 1:10000$ |
| Koordinaatit: | X 6839349, Y 3461573, Z 175 | Löydöt: | |

Taustatiedot

Haastattelussa kerrottiin Parosessa olleen tuulimyllyn ja sen symboli on vielä peruskartalla.

Ympäristön kuvaus

Kohde sijaitsee Parosen tilalle vievän tien itäpuolella. Paikalla on tiheää tienvarsikasvustoa. Ympäriällä on laajat siemenviljelmät.

Kohteen kuvaus

Tuulimylly on siirretty museoon ja jäljellä on kivistä ladottu epämääräiseen muotoon levinnyt pohja, jonka keskellä on pieni kuoppa. Tuulimyllyn siivet ovat haastattelutietojen mukaan suuntautuneet etelään.

Kohteen rajaus

Kohteen rajaus on pistemäinen.

Tulkinta

Tuulimyllyn pohjakiveys.

Lisätietoja
Toimenpiteet
Tarkastukset

Tila: 3 Toteutettu Laji: 6 Suojeluarvojen tarkastus Tarkastusvuosi: 2010
 Tarkastuspvm: 23.6.2010 Tarkastaja: R. Mustonen
 Kuvaus: KMO kulttuuriperintöinventointi Jyväskylän seutu

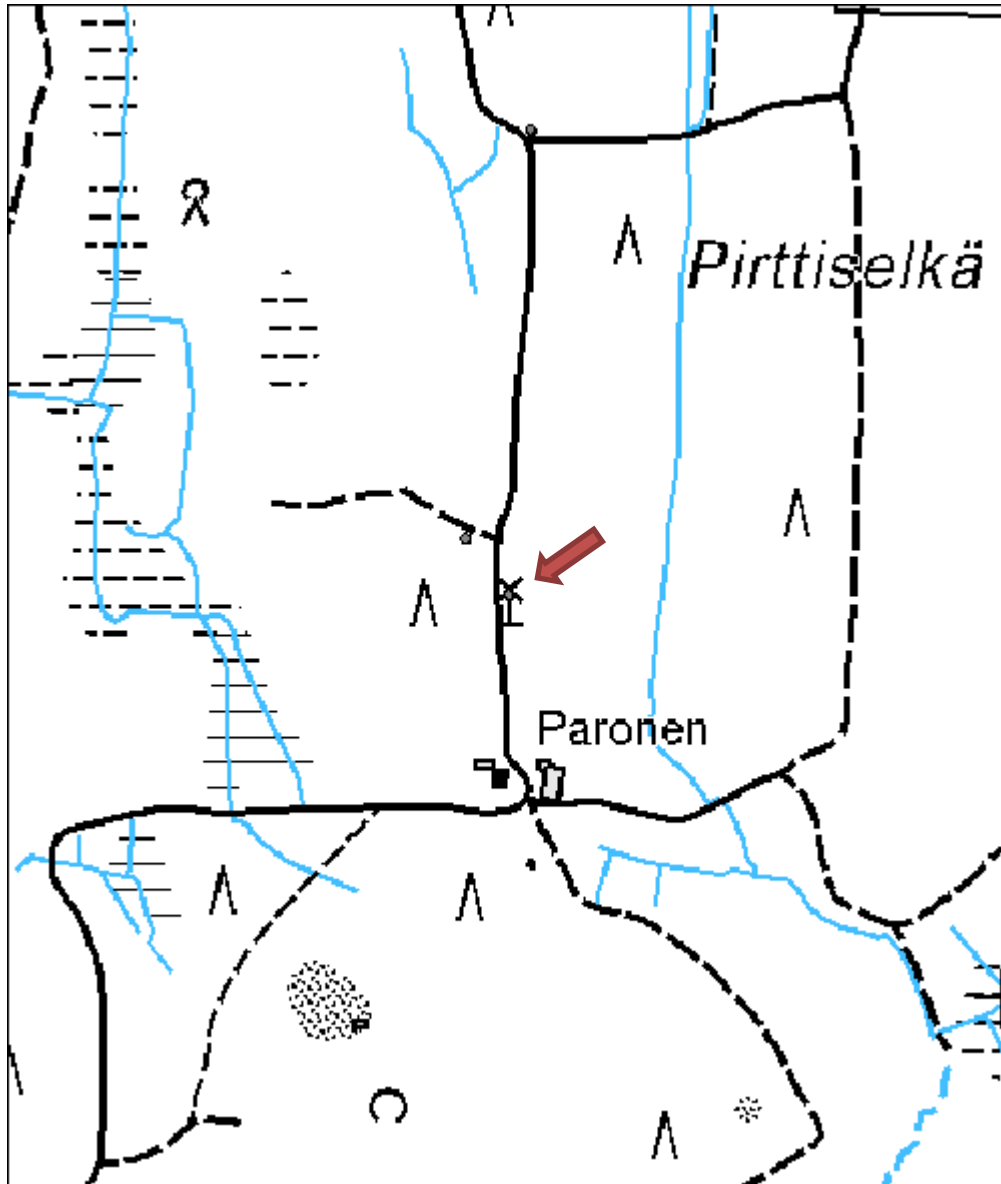
| | | | |
|--------------------------------|-------------------|-------------------------|-------------------|
| Viranomaisrekisterinro: | | Kunto: | 2 Keskinertainen |
| Arvotus: | 8 Muu suojeluarvo | Olotila: | 2 Ei käytössä |
| Selitys: | | Kohteen suojelu: | 9 Muu suojeluarvo |
| | | Selitys: | |

| | |
|----------------------------|-----------------|
| Ympäristön suojelu: | 0 Ei määritelty |
| Selitys: | |



Tuulimyllyn pohja, kuvattu lännestä.

| | | | |
|----------------------|--------------------------------|-------------|--|
| Kohdetyyppi: | 9 Valmistuspaikat/työpaikat | Copyright: | © Metsähallitus 2008 © Maanmittauslaitos 1/MML/08 |
| Koordinaatit: | X 6839349, Y 3461573, Z 175 | Mittakaava: | 1:5000 |



Paronen 3 rakennus jäännös

MH-tunnus: 112601

| | | | |
|-------------------------|----------------|--------------------|-----------------------------|
| Kohdetyyppi: | 1 Asuinpaikat | Haltija: | 121 Metsätalous Länsi-Suomi |
| Ajoitus: | 7116 Uusi aika | Ylläpitäjä: | 121 Metsätalous Länsi-Suomi |
| Rakentamisvuosi: | | Kunta: | 172 Joutsa |
| Lukumäärä: | 1 | | |

| | | | |
|-----------------------------|--------------------------------|----------------------------|----------------------------|
| Koordinaattiselitys: | | Geometria tuotettu: | 4 Gps-mittaus, korjaamaton |
| Koordinaatit: | X 6839398, Y 3461535, Z 178 | Löydöt: | |

Taustatiedot

Haastattelussa kerrottiin Parosten siemenviljelmällä olevan vanhojen rakennusten raunioita.

Ympäristön kuvaus

Kohde sijaitsee Parosten tilalle johtavan tien länsipuolella, pienemmän sivutien varressa. Parosen tilalla on laajat siemenviljelmät.

Kohteen kuvaus

Kohde on huolellisesti ladottu tulisija, todennäköisesti riihen kiuas. Kiuas on rakennettu suoraan kallion päälle. Sen tulipesän suuaukko aukeaa itään. Kiukaan eteläpuolella kulkee kivistä ladottu, hajonneen aidan pätkä ja sen itäpuolella on kivistä ladottu suorakaiteen muotoinen (2 x 1,5 metriä) jalusta.

Kohteen rajausta

Kohteen rajausta on pistemäinen

Tulkinta

Riihen kiuas ja muita kivirakenteita.

Lisätietoja
Toimenpiteet
Tarkastukset

Tila: 3 Toteutettu Laji: 6 Suojeluarvojen tarkastus Tarkastusvuosi: 2010
 Tarkastuspvm: 23.6.2010 Tarkastaja: R. Mustonen
 Kuvaus: KMO kulttuuriperintöinventointi Jyväskylän seutu

| | | | |
|--------------------------------|-------------------|-------------------------|-------------------|
| Viranomaisrekisterinro: | | Kunto: | 1 Hyvä |
| | | Olotila: | 2 Ei käytössä |
| Arvotus: | 8 Muu suojeluarvo | Kohteen suojelu: | 9 Muu suojeluarvo |

| | |
|----------------------------|-----------------|
| Selitys: | Selitys: |
| Ympäristön suojelu: | 0 Ei määritelty |
| Selitys: | |

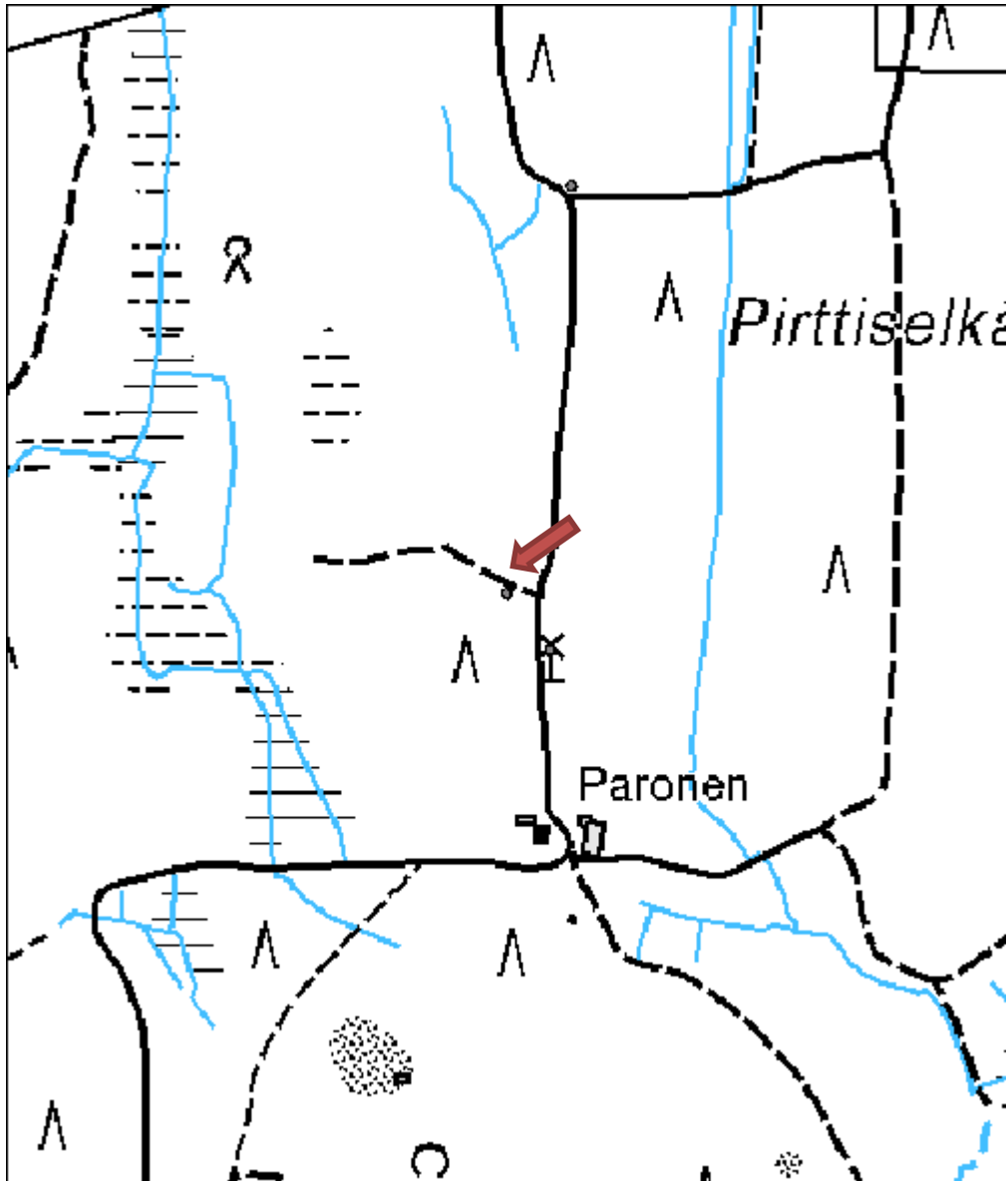


Riihen kiuas, kuvattu idästä.



Koira istuu kivirakenteen päällä, kuvattu luoteesta.

| | | | |
|----------------------|--------------------------------|--------------------|--|
| Kohdetyyppi: | 1 Asuinpaikat | Copyright: | © <i>Metsähallitus</i> 2008 © <i>Maanmittauslaitos 1/MML/08</i> |
| Koordinaatit: | X 6839398, Y 3461535, Z 178 | Mittakaava: | 1:5000 |



Hakosmäki asuinpaikka

MH-tunnus: 110584

| | | | |
|-------------------------|----------------|--------------------|-----------------------------|
| Kohdetyyppi: | 1 Asuinpaikat | Haltija: | 121 Metsätalous Länsi-Suomi |
| Ajoitus: | 7116 Uusi aika | Ylläpitäjä: | 121 Metsätalous Länsi-Suomi |
| Rakentamisvuosi: | | Kunta: | 172 Joutsa |
| Lukumäärä: | | | |

| | | | |
|-----------------------------|--------------------------------|----------------------------|---|
| Koordinaattiselitys: | | Geometria tuotettu: | 7 Digitointi, mittakaava $\geq 1:20000$ |
| Koordinaatit: | X 6879329, Y 3456375, Z 190 | Löydöt: | |

Taustatiedot

Haastattelutieto useasta lähteestä. Paikalle opasti Jari Sirviö.

Ympäristön kuvaus

Kohde sijaitsee Hakosmäen eteläosissa tienristeyksen eri puolilla. Kohteen itäpuolella sijaitsee Viinalampi ja Hakoslampi, joita yhdistää pieni oja. Risteyksen luoteispuolinen kuvio on aukeana ja sen kiviröykkiöt on säästetty ja merkitty sinisin nauhoin. Kuviolla 14.1, jossa on asuinrakennuksen rauniot ja kiviröykkiöitä on uudistuskypsää metsikköä. Samoin risteyksen eteläpuolinen kuvio on uudistuskypsää metsikköä.

Kohteen kuvaus

Tien risteyksen eri puolilla on jäänteitä metsänvartijan tilasta. Rakenne 1 on asuintalo, josta on jäljellä betoniportaati ja -kuisti sekä kivistä ladotut seinäperustukset (11 x 10 m). Rakenteen keskellä on tiiliuunin jäänteet. Tiiliuunista on jäljellä vielä kaari ja neliskulmainen pohjaosa sekä peltiä. Tiilissä lukee mm. D. CH. F. BORNHOLM. Muistitiedon mukaan kyseessä on ollut hirsitalo. Rakenteen vieressä on ruostunut hella ja huopakaton jäänteitä. Rakenteen pohjoispuolella on maakellari (4,5 x 3,5 m). Risteyksen eteläpuolella sijaitsevat rakenteet 2, 3 ja 4. Rakenne 2 on kookkaista kivistä muodostuva suorakaiteen muotoinen talonpohja (12 x 6 m). Rakenne 3 muodostuu myös kookkaista kivistä, mutta sen muoto on monimutkaisempi. Toinen seinälinjoista jatkuu pidemmälle kuin toinen (9 x 5 m). Rakenne 4 on betoniperustainen ja sisältää jonkinlaisen juottokaukalon (5 x 4,5 + 3 m). Tien eteläpuolella on kiviäidalla rajattu suorakulmainen alue, jonka eteläpäässä on uunin jäänteet. Kyseessä on mahdollisesti ollut riihi. Myös asuinrakennuksen pohjoispuolelta kulkee kiviäita, joka jatkuu rakennuksen itäpuolitse Hakosmäentien eteläpuolelle. Risteyksen kaikilla puolilla on lukuisia raivausröykkiöitä. Kookkaimmat sijaitsevat entisen asuinrakennuksen itäpuolella ja risteyksen eteläpuolen metsissä. Rakenteen 1 pitkän seinän suunta on pohjoinen–etelä, rakenteen 2 länsilounas–itäkoillinen, rakenteen 3 eteläkaakko-pohjoisluode, rakenteen 4 länsilounas–itäkoillinen. Kiviäitauksen suunta on pohjoinen–etelä. Hakosmäentietä lähtee kaksi pienempää tietä kohti etelää. Ne ovat todennäköisesti olleet käytössä tilan ollessa asutettuna. Itäisemmän pikkutien (on johtanut mahdollisesti Hakoslammelle) ympärillä on ollut peltoa.

Kohteen rajaus

Aluomainen.

Tulkinta

Entinen metsänvartijan tila.

Lisätietoja

Haastattelutietojen mukaan viimeinen tilalla asunut metsänvartija on nimeltään Esa Rautanen ja asuu tätä kirjoitettaessa Jyväskylän Palokassa.
 Miikka Kumpulainen Keski-Suomen museosta on käynyt tarkastuskäynnillä kohteessa vuonna 2007.

Toimenpiteet
Tarkastukset

Tila: 3 Toteutettu Laji: 6 Suojeluarvojen tarkastus Tarkastusvuosi: 2010
 Tarkastuspvm: 9.6.2010 Tarkastaja: R. Mustonen
 Kuvaus: KMO kulttuuriperintöinventointi Jyväskylän seutu

| | | | |
|----------------------|-------------------|-------------------------|-------------------|
| Viranomais- | | Kunto: | 2 Keskinertainen |
| rekisterinro: | | Olotila: | 2 Ei käytössä |
| Arvotus: | 8 Muu suojeluarvo | Kohteen suojelu: | 9 Muu suojeluarvo |
| Selitys: | | Selitys: | |

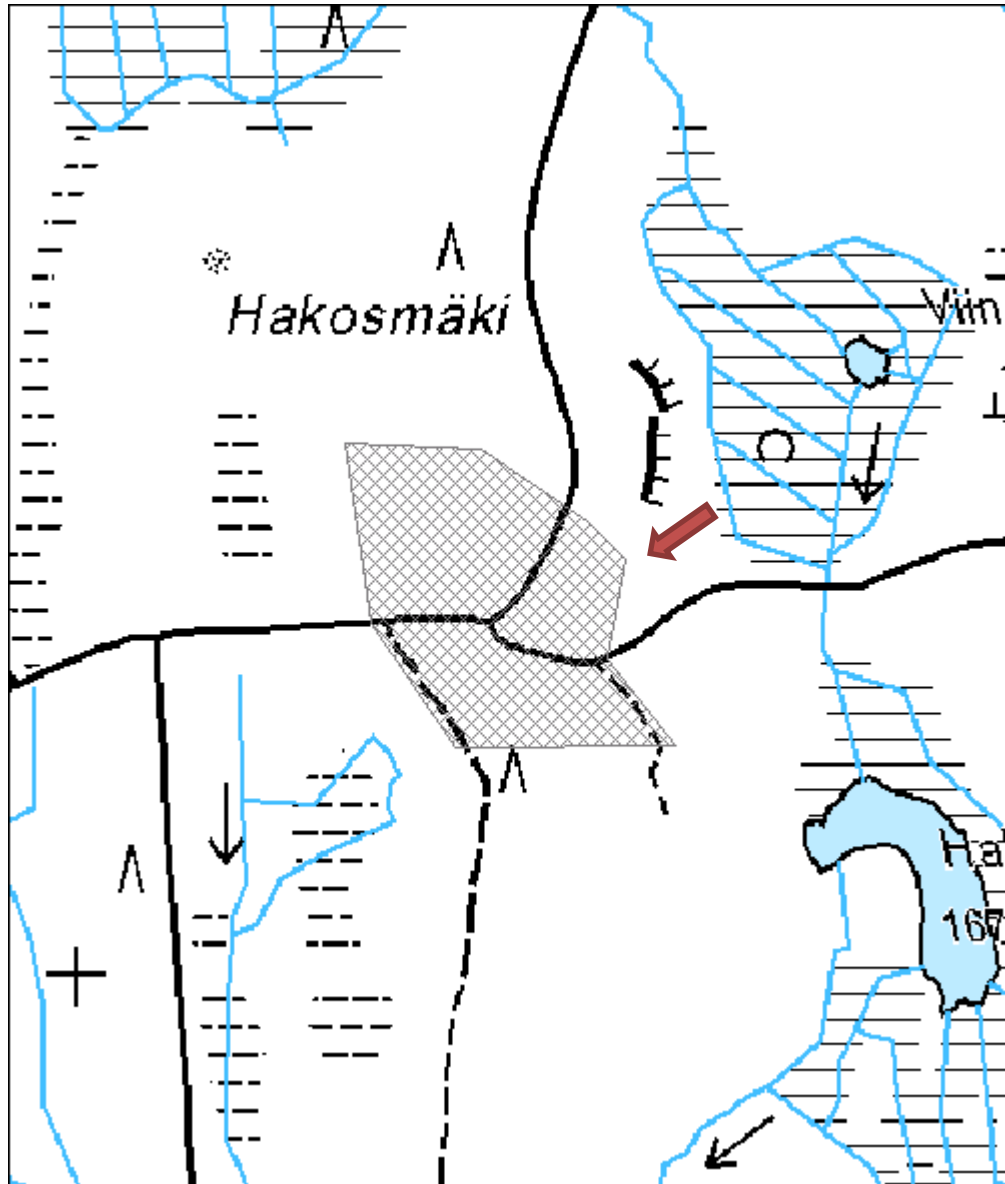
| | |
|----------------------------|-----------------|
| Ympäristön suojelu: | 0 Ei määritelty |
|----------------------------|-----------------|

| | |
|-----------------|--|
| Selitys: | |
|-----------------|--|



Rakenteen 2 kiviperustaa, kuvattu idästä.

| | | | |
|----------------------|--------------------------------|--------------------|--|
| Kohdetyyppi: | 1 Asuinpaikat | Copyright: | © Metsähallitus 2008 © Maanmittauslaitos 1/MML/08 |
| Koordinaatit: | X 6879329, Y 3456375, Z 190 | Mittakaava: | 1:5000 |



| | |
|-------------------------------|--------------------------|
| Juhanala 2 kiviröykkiö | MH-tunnus: 113086 |
|-------------------------------|--------------------------|

| | | | |
|-------------------------|-----------------------------|--------------------|-----------------------------|
| Kohdetyyppi: | 9 Valmistuspaikat/työpaikat | Haltija: | 121 Metsätalous Länsi-Suomi |
| Ajoitus: | 7116 Uusi aika | Ylläpitäjä: | 121 Metsätalous Länsi-Suomi |
| Rakentamisvuosi: | | Kunta: | 172 Joutsa |
| Lukumäärä: | 29 | | |

| | |
|--------------------------------|----------------------------|
| Koordinaattiselitys: | Geometria tuotettu: |
| Koordinaatit: | Löydöt: |
| X 6879515, Y 3462972, Z 125 | 4 Gps-mittaus, korjaamaton |

Taustatiedot

Juhanalan röykkiöt mainittiin haastattelussa ja tieto niistä on merkitty SutiGis:iin yhdelle kuviolle.

Ympäristön kuvaus

Kohde sijaitsee Juhanalan tilan pihapiirin ja riihen välissä. Alueella on heinittynyttä peltoa ja nuorta kasvatusmetsää. Pihalla kasvaa mm visakoivuja.

Kohteen kuvaus

Pihapiiristä mitattiin paikalleen yhteensä 27 röykkiötä; pitkä, huolellisesti ladottu kiviaita ja kiviseinäinen kookas kellarikuoppa, jonka lautakate on romahtanut.

Kohteen rajaus

Kohteen rajaus on aluemainen

Tulkinta

Viljelyröykkiöitä, aita ja maakellari

Lisätietoja

Juhanalan riihestä otettiin kuvia ja liitettiin Reiskaan.

Toimenpiteet
Tarkastukset

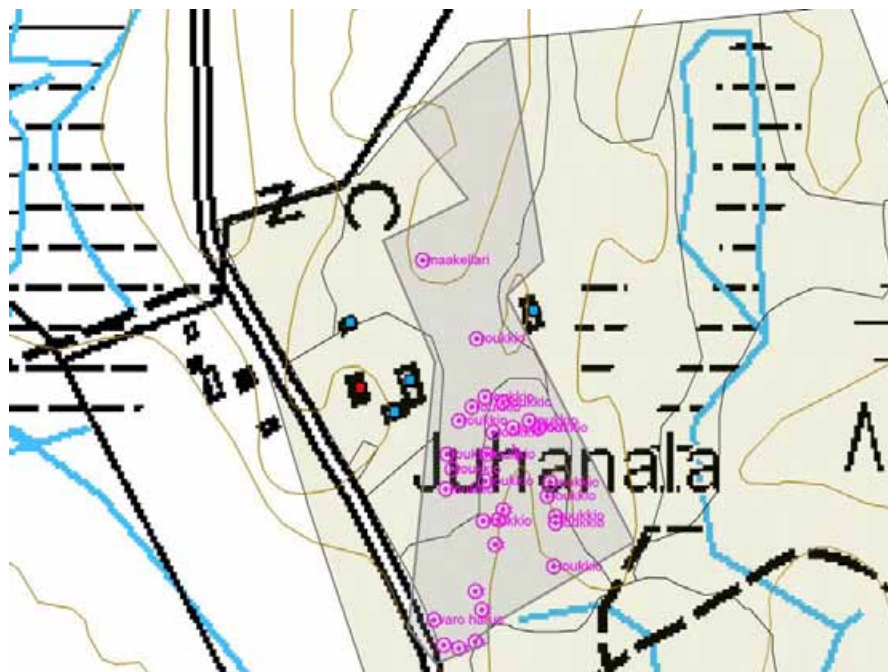
Tila: 3 Toteutettu Laji: 6 Suojeluarvojen tarkastus Tarkastusvuosi: 2010
 Tarkastuspvm: 11.6.2010 Tarkastaja: R. Mustonen
 Kuvaus: KMO kulttuuriperintöinventointi Jyväskylän seutu

| | |
|--------------------------------|-------------------------|
| Viranomaisrekisterinro: | Kunto: |
| | 0 Ei määritelty |
| Arvotus: | Olotila: |
| 8 Muu suojeluarvo | 2 Ei käytössä |
| Selitys: | Kohteen suojelu: |
| | 9 Muu suojeluarvo |
| | Selitys: |

| | |
|----------------------------|-----------------|
| Ympäristön suojelu: | 0 Ei määritelty |
| Selitys: | |

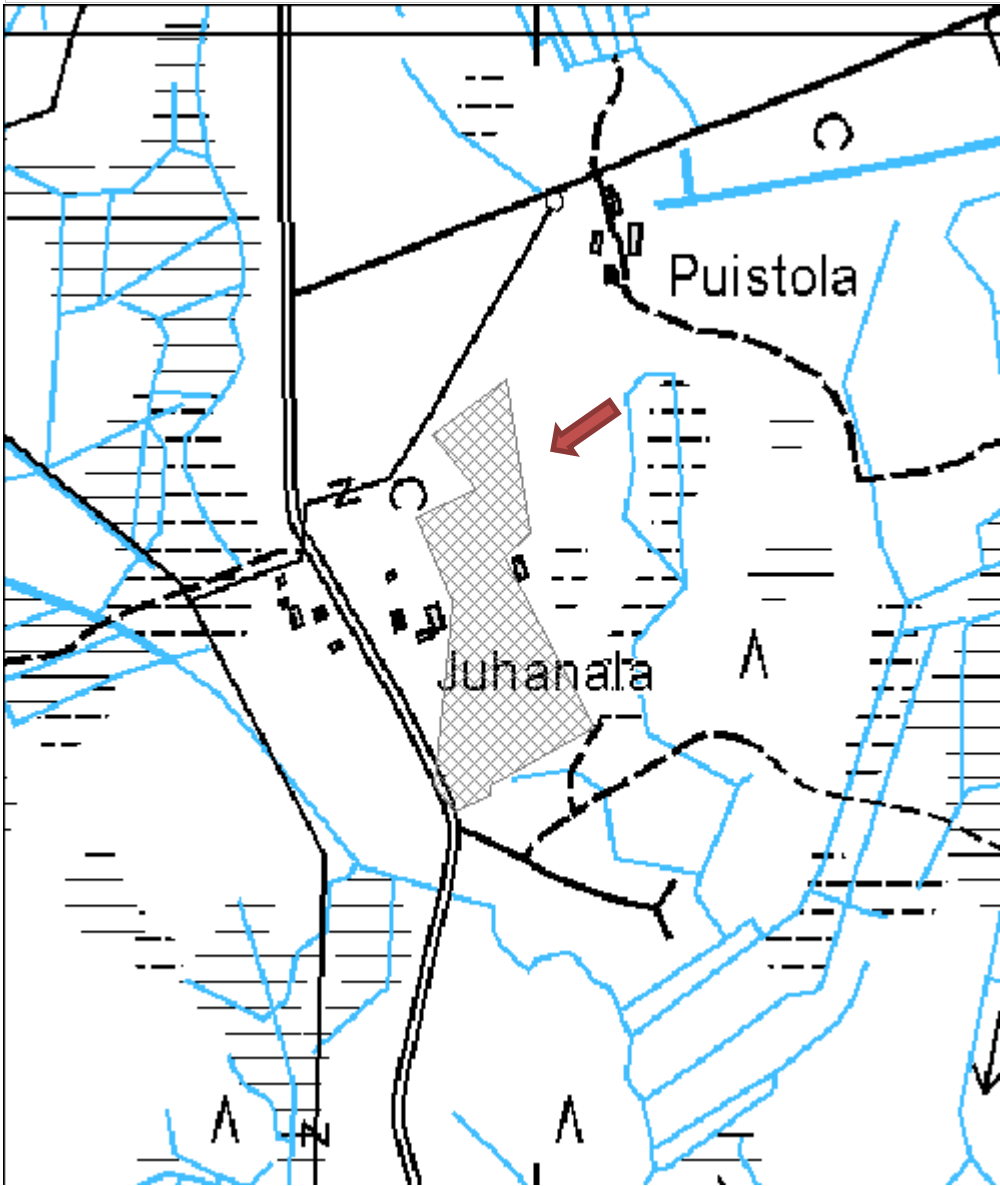


Kiviröykkiö Juhanalan entisellä pellolla.



Kartta Juhanalan kohteiden sijainnista.

| | | | |
|----------------------|--------------------------------|-------------|--|
| Kohdetyyppi: | 9 Valmistuspaikat/työpaikat | Copyright: | © Metsähallitus 2008 © Maanmittauslaitos 1/MML/08 |
| Koordinaatit: | X 6879515, Y 3462972, Z 125 | Mittakaava: | 1:5000 |



Töyrylä rakennus jäännös

MH-tunnus: 112644

| | | | |
|-------------------------|----------------|--------------------|-----------------------------|
| Kohdetyyppi: | 1 Asuinpaikat | Haltija: | 121 Metsätalous Länsi-Suomi |
| Ajoitus: | 7116 Uusi aika | Ylläpitäjä: | 121 Metsätalous Länsi-Suomi |
| Rakentamisvuosi: | | Kunta: | 172 Joutsa |
| Lukumäärä: | 11 | | |

| | | | |
|-----------------------------|--------------------------------|----------------------------|----------------------------|
| Koordinaattiselitys: | | Geometria tuotettu: | 4 Gps-mittaus, korjaamaton |
| Koordinaatit: | X 6876038, Y 3456779, Z 174 | Löydöt: | |

Taustatiedot

Tieto kohteesta saatiin haastattelussa.

Ympäristön kuvaus

Kohde sijaitsee Ruuhivuoren eteläpuolella, pienen mäen päällä. Töyrylä sijaitsee noin 400 metriä Mäkirinteen tilasta kaakkoon. Kuviolle on istutettu kuusta.

Kohteen kuvaus

Päärakennus on pystyssä, mutta kuisti on laho ja osittain sortunut. Seinistä puuttuu joitakin hirsiiä. Perusta on rakennettu osittain kivistä ja osittain betonista. Kuistin lattialaudat ovat olleet vihreät. Sisällä on sinipintainen kakluuni ja hella sekä punatiilinen leivinuuni ja joitakin huonekaluja. Lattialla on lehtiä 1970-luvun alusta. Tiilissä lukee "Bornholm".

Pihalla olevasta rakennuksesta on jäljellä kiviunin rauniot sekä yksi kulmakivi (rakennus 2).

Rakennuksessa 3 on ollut kiviperusta ja yhdellä seinällä betonia. Rakennuksen vieressä on vielä muutamia hirsiiä. Rakennuksen sisällä on puun kanto.

Sauna (rakennus 4) on pystyssä, mutta sen katto on rikki.

Metsän reunassa on viisi kellarikuoppaa ja pihalla on maamooitori sekä muita maanviljelykseen liittyviä välineitä. Päärakennuksen reunalta lähtee pitkä pohjois-eteläsuuntainen kiviaita, jonka vierellä kulkee polku. Pihan kaakkoispuolella on lukuisia röykkiöitä.

Kohteen rajaus

Kohteen rajaus on aluemäinen.

Tulkinta

Töyrylän tilan rakenteita.

Lisätietoja
Toimenpiteet
Tarkastukset

Tila: 3 Toteutettu

Laji: 6 Suojeluarvojen tarkastus

Tarkastusvuosi: 2010

Tarkastuspvm: 21.6.2010 Tarkastaja: R. Mustonen
Kuvaus: KMO kulttuuriperintöinventointi Jyväskylän seutu

Viranomais-
rekisterinro:

Kunto: 0 Ei määritelty

Arvotus: 8 Muu suojeleuarvo

Olotila: 2 Ei käytössä

Kohteen
suojelu: 9 Muu suojeleuarvo

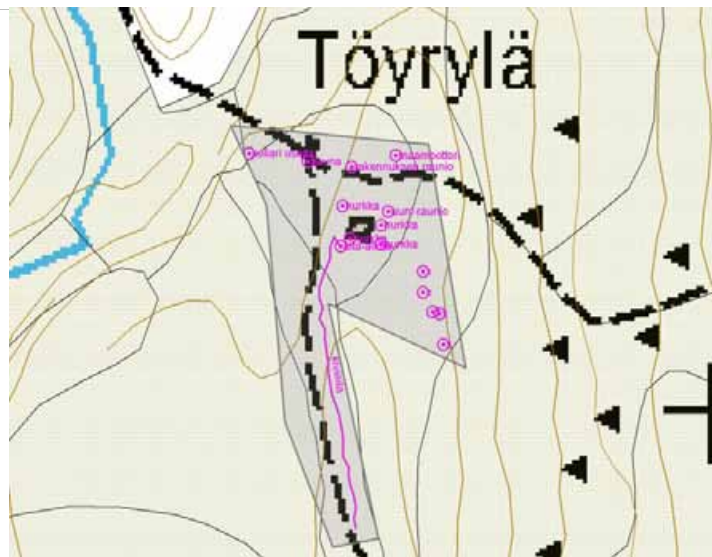
Selitys:

Selitys:

Ympäristön
suojelu:

0 Ei määritelty

Selitys:

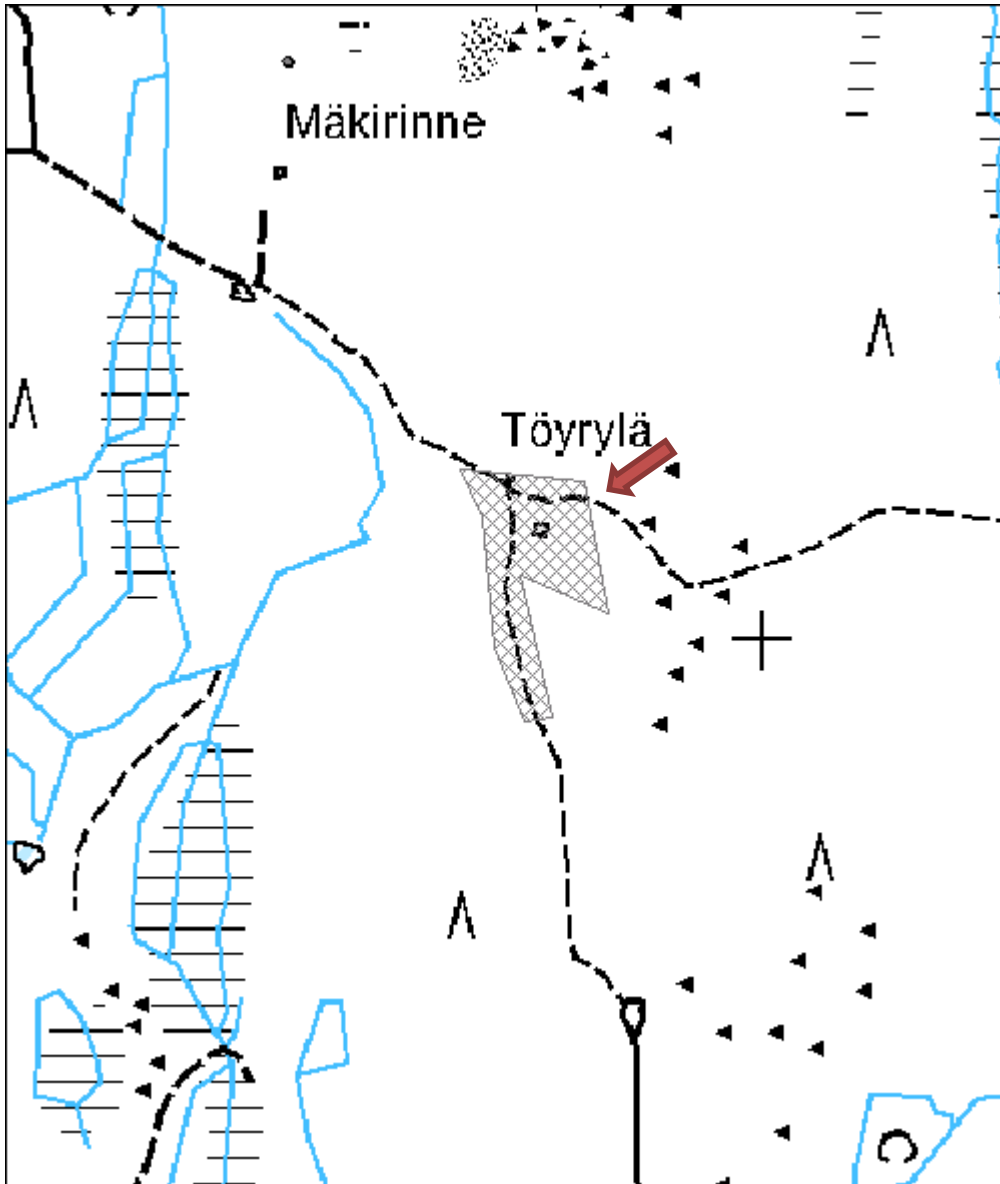


Kartta Töyrylän rakenteista.



Päärakennus, kuvattu luoteesta.

| | | | |
|----------------------|--------------------------------|-------------|--|
| Kohdetyyppi: | 1 Asuinpaikat | Copyright: | © Metsähallitus 2008 © Maanmittauslaitos 1/MML/08 |
| Koordinaatit: | X 6876038, Y 3456779, Z 174 | Mittakaava: | 1:5000 |



Rimmi asuinpaikka

MH-tunnus: 110586

| | | | |
|-------------------------|----------------|--------------------|-----------------------------|
| Kohdetyyppi: | 1 Asuinpaikat | Haltija: | 121 Metsätalous Länsi-Suomi |
| Ajoitus: | 7116 Uusi aika | Ylläpitäjä: | 121 Metsätalous Länsi-Suomi |
| Rakentamisvuosi: | | Kunta: | 172 Joutsa |
| Lukumäärä: | 2 | | |

| | | | |
|-----------------------------|--------------------------------|----------------------------|----------------------------|
| Koordinaattiselitys: | | Geometria tuotettu: | 4 Gps-mittaus, korjaamaton |
| Koordinaatit: | X 6875680, Y 3448867, Z 130 | Löydöt: | |

Taustatiedot

Tieto kohteesta saatiin haastattelussa.

Ympäristön kuvaus

Kohde sijaitsee metsäautotien kaakkoispuolella. Kuviolla on siemenviljelmä, jonka puusto on varttunutta kasvatusmetsikköä. Vanhassa pihapiirissä kasvaa syreeni, vaahtera, ruusuja, pihlaja-angervoa ja hopeapaju.

Kohteen kuvaus

Sankan kasvuston alla on nähtävissä rakennuksen seinälinjaa ja uunin jäänteet sekä muutama maatunut hirsi. Rakenteen lounaispuolella on pienemmän rakennuksen seinälinjaa. Kuviolla on puhelinjohto.

Kohteen rajaus

Pistemäinen. Piste on isomman rakennuksen seinälinjan kohdalla. Pienemmän rakennuksen seinälinja sijaitsee noin 20 metriä edellisestä lounaaseen.

Tulkinta

Vanhan tilan raunioita.

Lisätietoja
Toimenpiteet
Tarkastukset

Tila: 3 Toteutettu Laji: 6 Suojeluarvojen tarkastus Tarkastusvuosi: 2010
 Tarkastuspvm: 28.6.2010 Tarkastaja: R. Mustonen
 Kuvaus: KMO kulttuuriperintöinventointi Jyväskylän seutu

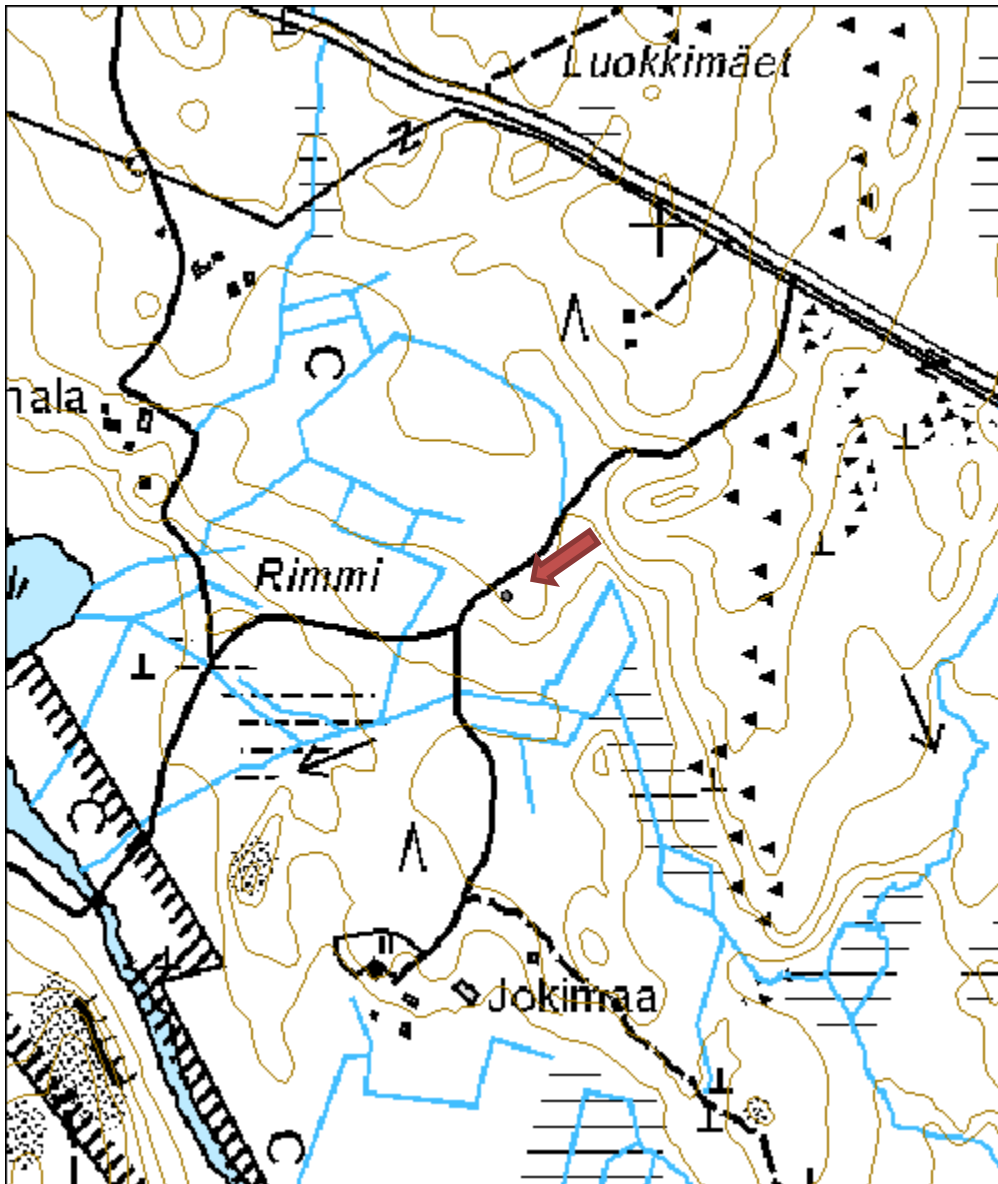
| | | |
|--------------------------------|-----------------|---------------|
| Viranomaisrekisterinro: | Kunto: | 3 Huono |
| | Olotila: | 2 Ei käytössä |

| | | | |
|----------------------------|-------------------|-------------------------|-------------------|
| Arvotus: | 8 Muu suojeluarvo | Kohteen suojelu: | 9 Muu suojeluarvo |
| Selitys: | | Selitys: | |
| Ympäristön suojelu: | 0 Ei määritelty | | |
| Selitys: | | | |



Kasvillisuuden seassa oleva hirrenpätkä.

| | | | |
|----------------------|--------------------------------|--------------------|--|
| Kohdetyyppi: | 1 Asuinpaikat | Copyright: | © Metsähallitus 2008 © Maanmittauslaitos 1/MML/08 |
| Koordinaatit: | X 6875680, Y 3448867, Z 130 | Mittakaava: | 1:5000 |



Kivisuo putki jäännös

MH-tunnus: 113073

| | | | |
|-------------------------|-----------------------------|--------------------|-----------------------------|
| Kohdetyyppi: | 9 Valmistuspaikat/työpaikat | Haltija: | 121 Metsätalous Länsi-Suomi |
| Ajoitus: | 7116 Uusi aika | Ylläpitäjä: | 121 Metsätalous Länsi-Suomi |
| Rakentamisvuosi: | | Kunta: | 172 Joutsa |
| Lukumäärä: | 3 | | |

| | | | |
|-----------------------------|--------------------------------|----------------------------|----------------------------|
| Koordinaattiselitys: | | Geometria tuotettu: | 4 Gps-mittaus, korjaamaton |
| Koordinaatit: | X 6865980, Y 3445307, Z 132 | Löydöt: | |

Taustatiedot

Tieto kohteesta saatiin haastattelusta. Paikalle opasti Jari Sirviö.

Ympäristön kuvaus

Ojitettua rämettä, jossa puuston ikä vaihtelee. Osin kitumaata.

Kohteen kuvaus

Ojien varsilla on linjassa puukeppejä parin metrin välein. Tällaisia linjoja havaittiin kolme. Linjat ovat suunnilleen luode-kaakko -suuntaisia.

Kohteen rajaus

Pisterajaus. Linjoja havaittiin kolme. Kaksi niistä kulkee peruskartassa olevia ojalinjoja pitkin ja keskimäinen samansuuntainen linja, jota ei näy kartassa on merkitty koordinaattipisteellä.

Tulkinta

Turvetuotantoon liittyviä veden pumppauksessa käytettyjä putkilinjoja.

Lisätietoja

Kivisuo kuivatettiin 1940-luvulla laskemalla Kivijärvi. Turpeennostoa Kivisuolla harjoittivat Puusokeri Oy ja Valtion polttolaitos.

Toimenpiteet
Tarkastukset

Tila: 3 Toteutettu Laji: 6 Suojeluarvojen tarkastus Tarkastusvuosi: 2010
 Tarkastuspvm: 28.6.2010 Tarkastaja: R. Mustonen
 Kuvaus: KMO kulttuuriperintöinventointi Jyväskylän seutu

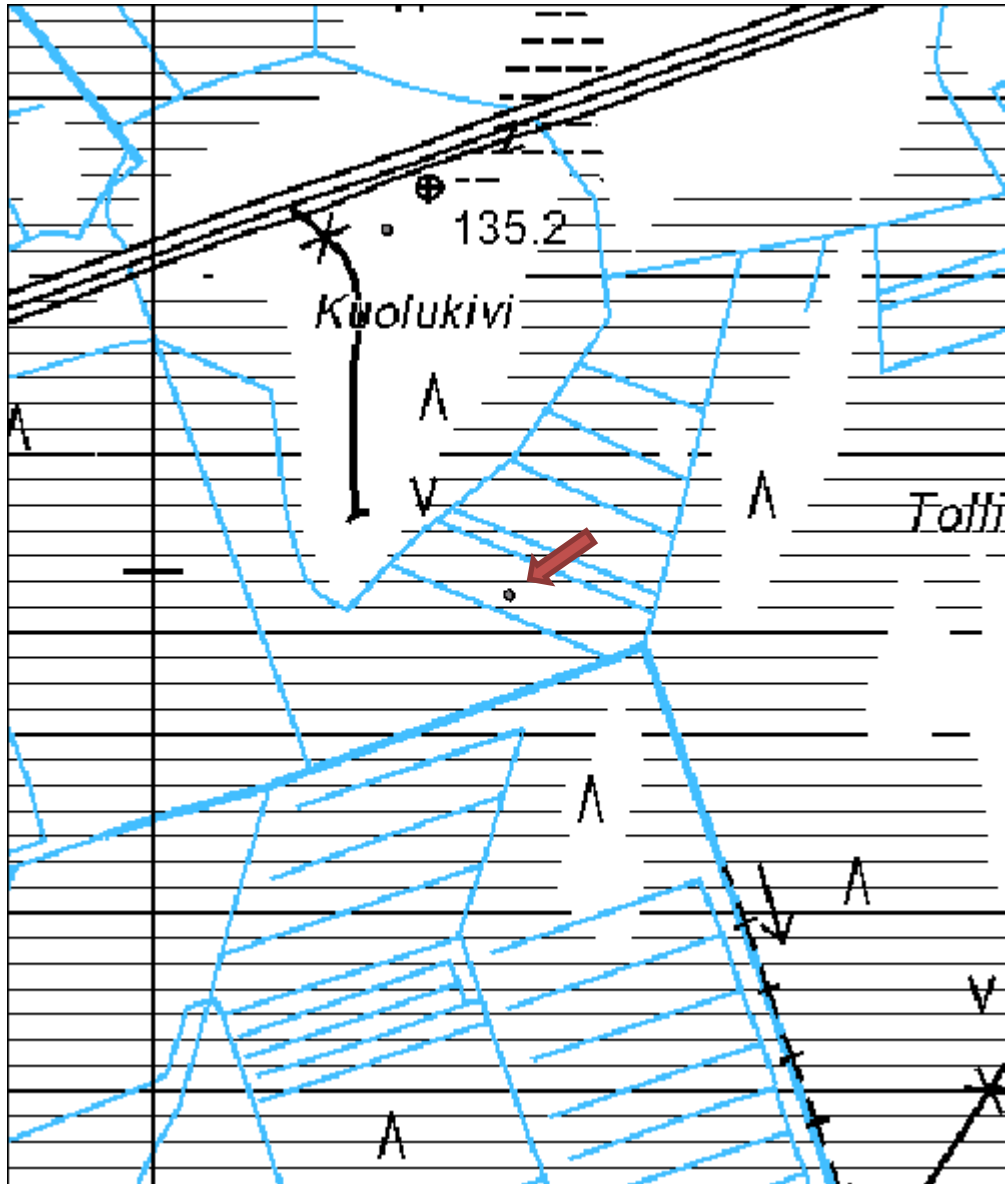
| | | | |
|--------------------------------|-------------------|-------------------------|-------------------|
| Viranomaisrekisterinro: | | Kunto: | 2 Keskinertainen |
| | | Olotila: | 2 Ei käytössä |
| Arvotus: | 8 Muu suojeluarvo | Kohteen suojelu: | 9 Muu suojeluarvo |

| | | |
|----------------------------|-----------------|-----------------|
| Selitys: | | Selitys: |
| Ympäristön suojele: | 0 Ei määritelty | |
| Selitys: | | |



Putkilinja, kuvattu luoteesta.

| | | | |
|----------------------|--------------------------------|--------------------|--|
| Kohdetyyppi: | 9 Valmistuspaikat/työpaikat | Copyright: | © Metsähallitus 2008 © Maanmittauslaitos 1/MML/08 |
| Koordinaatit: | X 6865980, Y 3445307, Z 132 | Mittakaava: | 1:5000 |



Mäkirinne kiviröykkiö

MH-tunnus: 112603

| | | | |
|-------------------------|-----------------------------|--------------------|-----------------------------|
| Kohdetyyppi: | 9 Valmistuspaikat/työpaikat | Haltija: | 121 Metsätalous Länsi-Suomi |
| Ajoitus: | 7116 Uusi aika | Ylläpitäjä: | 121 Metsätalous Länsi-Suomi |
| Rakentamisvuosi: | | Kunta: | 172 Joutsa |
| Lukumäärä: | 3 | | |

| | | | |
|-----------------------------|----------------------|----------------------------|---------------|
| Koordinaattiselitys: | | Geometria tuotettu: | 0 Ei tiedossa |
| Koordinaatit: | X 6876498, Y 3456590 | Löydöt: | |

Taustatiedot

Kohde havaittiin inventoitaessa.

Ympäristön kuvaus

Ruuhivuoren lounaispuolella. Entinen pelto, jossa on varttunutta kasvatusmetsikköä.

Kohteen kuvaus

Tasainen mäenrinne, jossa on peltoröykkiöitä. Pellot ovat kuuluneet todennäköisesti Mäkirinteen talolle.

Kohteen rajaus

Pistemäinen. Piste on mitattu röykkiöstä. Muut röykkiöt sijaitsevat vieressä.

Tulkinta

Peltoröykkiöitä.

Lisätietoja
Toimenpiteet
Tarkastukset

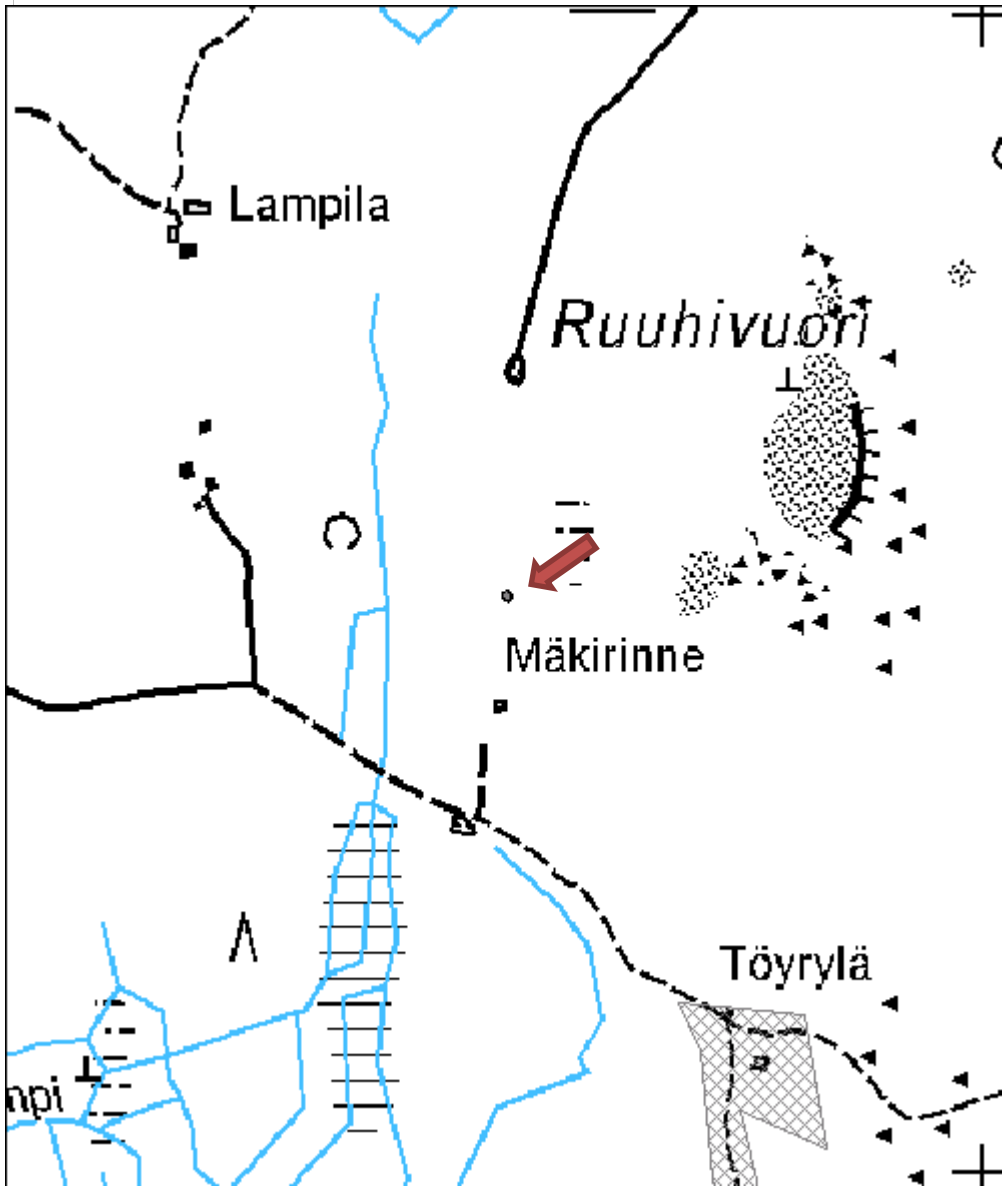
 Tila: 3 Toteutettu Laji: 6 Suojeluarvojen tarkastus Tarkastusvuosi: 2010
 Tarkastuspvm: 21.6.2010 Tarkastaja: R. Mustonen
 Kuvaus: KMO kulttuuriperintöinventointi Jyväskylän seutu

| | | | |
|--------------------------------|-------------------|-------------------------|-------------------|
| Viranomaisrekisterinro: | | Kunto: | 2 Keskinertainen |
| Arvotus: | 8 Muu suojeluarvo | Olotila: | 2 Ei käytössä |
| Selitys: | | Kohteen suojelu: | 9 Muu suojeluarvo |
| | | Selitys: | |

| | |
|----------------------------|-----------------|
| Ympäristön suojelu: | 0 Ei määritelty |
|----------------------------|-----------------|

| | |
|-----------------|--|
| Selitys: | |
|-----------------|--|

| | | | |
|----------------------|-----------------------------|-------------|--|
| Kohdetyyppi: | 9 Valmistuspaikat/työpaikat | Copyright: | © Metsähallitus 2008 © Maanmittauslaitos 1/MML/08 |
| Koordinaatit: | X 6876498, Y 3456590 | Mittakaava: | 1:5000 |



| | |
|----------------------------|--------------------------|
| Riuttala rajamerkki | MH-tunnus: 112684 |
|----------------------------|--------------------------|

| | | | |
|-------------------------|-----------------------|--------------------|-----------------------------|
| Kohdetyyppi: | 11 Taide/muistomerkit | Haltija: | 121 Metsätalous Länsi-Suomi |
| Ajoitus: | 7116 Uusi aika | Ylläpitäjä: | 121 Metsätalous Länsi-Suomi |
| Rakentamisvuosi: | | Kunta: | 172 Joutsa |
| Lukumäärä: | 6 | | |

| | |
|--------------------------------|---|
| Koordinaattiselitys: | Geometria tuotettu: |
| Koordinaatit: | 6 Digitointi, mittakaava $\geq 1:10000$ |
| X 6864391, Y 3441275, Z 135 | Löydöt: |

Taustatiedot

Kohteesta kerrottiin haastattelussa.

Ympäristön kuvaus

Riuttalan tilan eteläpuolella, Joutsan ja Luhangan rajan tuntumassa, tontin rajalla.

Kohteen kuvaus

Tontin rajalla on kookas kivistä kasattu rajapyykki ja pienempiä kiviä, joihin hakattu numero ja ympyrä poikkiviivalla. Rajamerkkejä on yhteensä kuusi kappaletta.

Tontin rajaa pitkin kulkee Riuttalan talosta saatujen tietojen mukaan vanha kulkureitti. Riuttalan tila on itsessään vanha ja sen ohi kulkevan tien reunassa on kookas petäjä.

Kohteen rajaus

Kohteen rajaus on aluemainen.

Tulkinta

Rajakiviä.

Lisätietoja
Toimenpiteet
Tarkastukset

Tila: 3 Toteutettu Laji: 6 Suojeluarvojen tarkastus Tarkastusvuosi: 2010
 Tarkastuspvm: 23.6.2010 Tarkastaja: R. Mustonen
 Kuvaus: KMO kulttuuriperintöinventointi Jyväskylän seutu

| | |
|--------------------------------|-------------------|
| Viranomaisrekisterinro: | Kunto: |
| | 1 Hyvä |
| | Olotila: |
| | 1 Käytössä |
| Arvotus: | Kohteen |
| 8 Muu suojeluarvo | 9 Muu suojeluarvo |

| | |
|----------------------------|-----------------|
| Selitys: | suojelu: |
| | Selitys: |
| Ympäristön suojelu: | 0 Ei määritelty |
| Selitys: | |

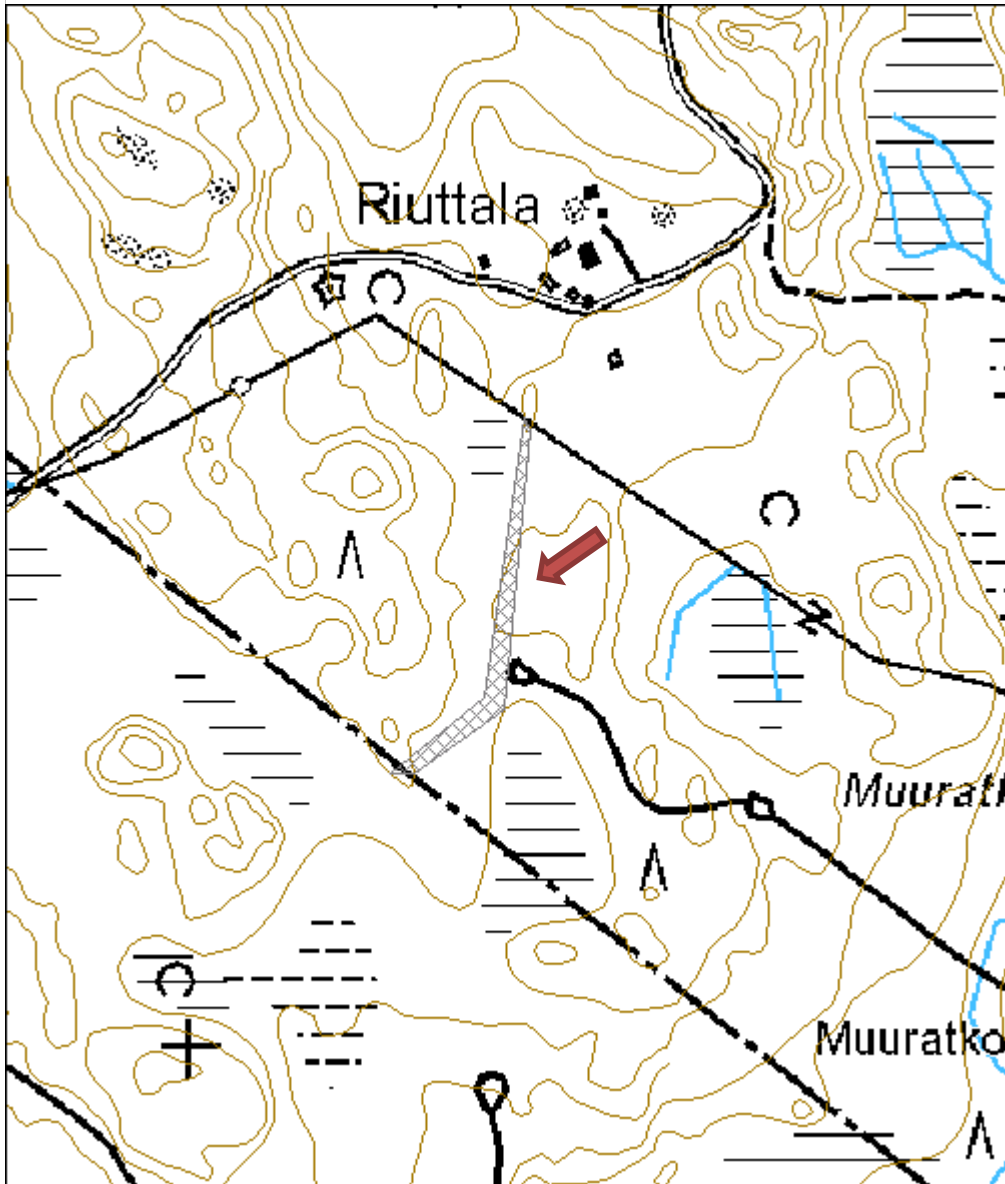


Rajapyykki 4, kuvattu kaakosta.



Riuttalan rajaröykkiö.

| | | | |
|----------------------|--------------------------------|--------------------|--|
| Kohdetyyppi: | 11 Taide/muistomerkit | Copyright: | © Metsähallitus 2008 © Maanmittauslaitos 1/MML/08 |
| Koordinaatit: | X 6864391, Y 3441275, Z 135 | Mittakaava: | 1:5000 |



Syysniemi kiviröykkiö

MH-tunnus: 113158

| | | | |
|-------------------------|-----------------------------|--------------------|---------------------------------|
| Kohdetyyppi: | 9 Valmistuspaikat/työpaikat | Haltija: | 620 Etelä-Suomen luontopalvelut |
| Ajoitus: | 7116 Uusi aika | Ylläpitäjä: | 620 Etelä-Suomen luontopalvelut |
| Rakentamisvuosi: | | Kunta: | 172 Joutsa |
| Lukumäärä: | 7 | | |

| | | | |
|------------------------------|--------------------------------|----------------------------|----------------------------|
| Koordinaatti-selitys: | alueen keskikoordinaatti | Geometria tuotettu: | 4 Gps-mittaus, korjaamaton |
| Koordinaatit: | X 6871052, Y 3449683, Z 165 | Löydöt: | |

Taustatiedot

Röykkiöt olivat Jari Sirviön tiedossa. Kohde päätettiin tarkistaa ohi ajettaessa.

Ympäristön kuvaus

Ympäriellä on siemenviljelmä, jonka puusto on varttunutta kasvatusmetsää. Osa röykkiöistä on kedolla, jossa ei ole puustoa.

Kohteen kuvaus

Alueelta paikannettiin ainakin kuusi röykkiötä sekä tien itäpuolella kulkeva kiviaita. Siemenviljelmän perustamisen yhteydessä ainakin yksi röykkiöistä oli jyrätty.

Kohteen rajaus

Röykkiöt on rajattu alueena.

Tulkinta

Peltoröykkiöitä

Lisätietoja

Kohteen pohjoispuolella Syysniementien kaartein jälkeen tien molemmilla puolilla havaittiin rakennuksen raunioita, jotka lienevät Syysniemen torpan perustuksia. Torpassa asui 1900-luvun alussa metsänvartija Oskar Halttunen.

Toimenpiteet
Tarkastukset

Tila: 3 Toteutettu Laji: 6 Suojeluarvojen tarkastus Tarkastusvuosi: 2010
 Tarkastuspvm: 28.6.2010 Tarkastaja: R. Mustonen
 Kuvaus: KMO kulttuuriperintöinventointi Jyväskylän seutu

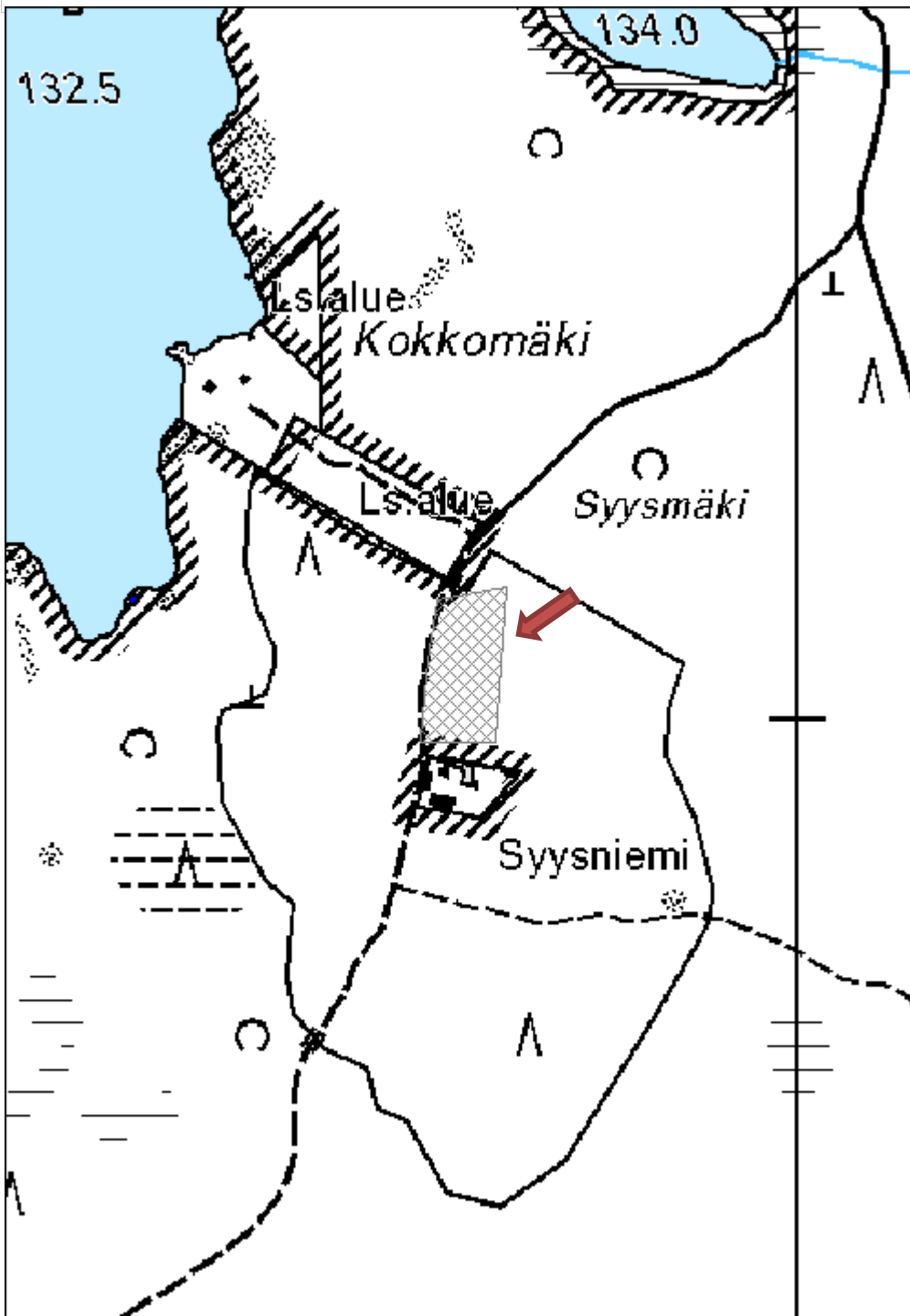
| | | | |
|--------------------------------|-------------------|-----------------|-------------------|
| Viranomaisrekisterinro: | | Kunto: | 2 Keskinertainen |
| | | Olotila: | 2 Ei käytössä |
| Arvotus: | 8 Muu suojeluarvo | Kohteen | 9 Muu suojeluarvo |

| | |
|----------------------------|-----------------|
| Selitys: | suojelu: |
| | Selitys: |
| Ympäristön suojelu: | 0 Ei määritelty |
| Selitys: | |



Hajotettu peltoröykkiö, kuvattu lounaasta.

| | | | |
|----------------------|--------------------------------|-------------|--|
| Kohdetyyppi: | 9 Valmistuspaikat/työpaikat | Copyright: | © Metsähallitus 2008 © Maanmittauslaitos 1/MML/08 |
| Koordinaatit: | X 6871052, Y 3449683, Z 165 | Mittakaava: | 1:5000 |



Ristivehmas rakennus jäännös

MH-tunnus: 111981

| | | | |
|-------------------------|----------------|--------------------|-----------------------------|
| Kohdetyyppi: | 1 Asuinpaikat | Haltija: | 121 Metsätalous Länsi-Suomi |
| Ajoitus: | 7116 Uusi aika | Ylläpitäjä: | 121 Metsätalous Länsi-Suomi |
| Rakentamisvuosi: | | Kunta: | 179 Jyväskylä |
| Lukumäärä: | 1 | | |

| | | | |
|-----------------------------|--------------------------------|----------------------------|----------------------------|
| Koordinaattiselitys: | | Geometria tuotettu: | 4 Gps-mittaus, korjaamaton |
| Koordinaatit: | X 6885961, Y 3419145, Z 208 | Löydöt: | |

Taustatiedot

Tieto Ristivehmaan tilasta saatiin haastattelussa. Pystyssä olevat rakennukset on myös merkitty Reiskaan ja mainittu SutiGis:ssä.

Ympäristön kuvaus

Pihapiirissä on Villin Pohjolan omistama pientalo ja navetta. Ympäriällä on siemenviljelmää.

Kohteen kuvaus

Pientalon itäpuolella on vanhan Ristivehmaan talon rauniot. Ruohikossa on kiviset portaat ja seinälinjaa sekä sortuneesta uunista muodostunut kookas kasa kiviä ja tiiliä. Pihapiirissä on vanhoja astioita, kuten kattila.

Kohteen rajaus

Pistemäinen

Tulkinta

Ristivehmaan vanhan talon jäännökset

Lisätietoja

Taito Salo vahvisti raunioiden olevan vanhasta Ristivehmaan talosta. Hän muistelee, että Ristivehmas myytiin siemenviljelmäksi vuonna 1967 ja että talossa ovat asuneet Niklas ja Lyydia (Ristivehmas?).

Toimenpiteet
Tarkastukset

Tila: 3 Toteutettu Laji: 6 Suojeluarvojen tarkastus Tarkastusvuosi: 2010
 Tarkastuspvm: 7.6.2010 Tarkastaja: R. Mustonen
 Kuvaus: KMO kulttuuriperintöinventointi Jyväskylän seutu

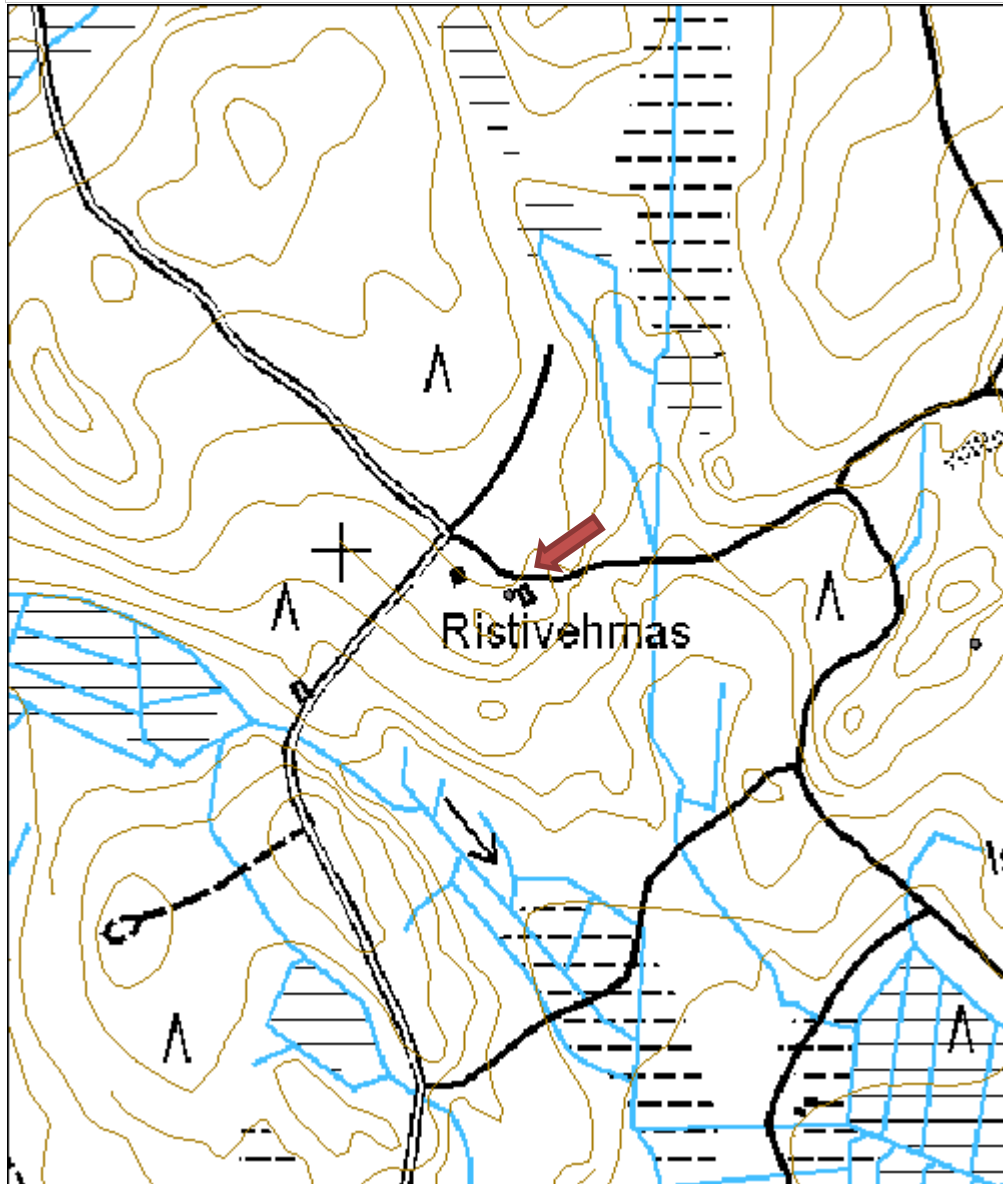
| | | |
|--------------------------------|-----------------|---------------|
| Viranomaisrekisterinro: | Kunto: | 1 Hyvä |
| | Olotila: | 2 Ei käytössä |

| | | | |
|----------------------------|-------------------|-------------------------|-------------------|
| Arvotus: | 8 Muu suojeluarvo | Kohteen suojelu: | 9 Muu suojeluarvo |
| Selitys: | | Selitys: | |
| Ympäristön suojelu: | 0 Ei määritelty | | |
| Selitys: | | | |



Vanhan Ristivehmaan talon raunioita, kuvattu lännestä.

| | | | |
|----------------------|--------------------------------|--------------------|--|
| Kohdetyyppi: | 1 Asuinpaikat | Copyright: | © Metsähallitus 2008 © Maanmittauslaitos 1/MML/08 |
| Koordinaatit: | X 6885961, Y 3419145, Z 208 | Mittakaava: | 1:5000 |



Nättilä rakennus jäännös

MH-tunnus: 111969

| | | | |
|-------------------------|----------------|--------------------|-----------------------------|
| Kohdetyyppi: | 1 Asuinpaikat | Haltija: | 121 Metsätalous Länsi-Suomi |
| Ajoitus: | 7116 Uusi aika | Ylläpitäjä: | 121 Metsätalous Länsi-Suomi |
| Rakentamisvuosi: | | Kunta: | 179 Jyväskylä |
| Lukumäärä: | 2 | | |

| | | | |
|-----------------------------|--------------------------------|----------------------------|----------------------------|
| Koordinaattiselitys: | | Geometria tuotettu: | 4 Gps-mittaus, korjaamaton |
| Koordinaatit: | X 6885919, Y 3419547, Z 205 | Löydöt: | |

Taustatiedot

Kohde havaittiin ohi ajettaessa.

Ympäristön kuvaus

Kohde sijaitsee Nättilänraitin itäpuolella, 400 metriä itään Ristivehmaan talolta. Alueella on siemenviljelmä. Kuviolla on runsas aluskasvillisuus.

Kohteen kuvaus

Nättilänraitin varrella, tien itäpuolella ovat kookkaan rakennuksen, mahdollisesti navetan betoniperustukset. Perustukset muodostuvat kolmesta betonipohjasta ja palkeista. Kauempana tiestä itään, mäen päällä, kasvaa syreenejä, omenapuita, vaahteroita ja lehtikuusi. Näiden rajaamalla alueella on kiviset rakennuksen seinälinjan pätkät. Seinälinjojen keskellä on laatta, joka lienee tulisijan pohja.

Kohteen rajaus

Pistemäinen. Piste on mitattu kiviperustusten kohdalta.

Tulkinta

Vanhoja rakennusten raunioita.

Lisätietoja

Taito Salon muistitiedon mukaan Nättilän tila myytiin siemenviljelmäksi noin vuonna 1969 ja sitä ennen siellä asui "Laulu-Matti".

Toimenpiteet
Tarkastukset

Tila: 3 Toteutettu Laji: 6 Suojeluarvojen tarkastus Tarkastusvuosi: 2010
 Tarkastuspvm: 17.6.2010 Tarkastaja: R. Mustonen
 Kuvaus: KMO kulttuuriperintöinventointi Jyväskylän seutu

| | | | |
|--------------------------------|--|-----------------|------------------|
| Viranomaisrekisterinro: | | Kunto: | 2 Keskinertainen |
| | | Olotila: | 2 Ei käytössä |

| | | | |
|----------------------------|-------------------|-------------------------|-------------------|
| Arvotus: | 8 Muu suojeluarvo | Kohteen suojelu: | 9 Muu suojeluarvo |
| Selitys: | | Selitys: | |
| Ympäristön suojelu: | 0 Ei määritelty | | |
| Selitys: | | | |

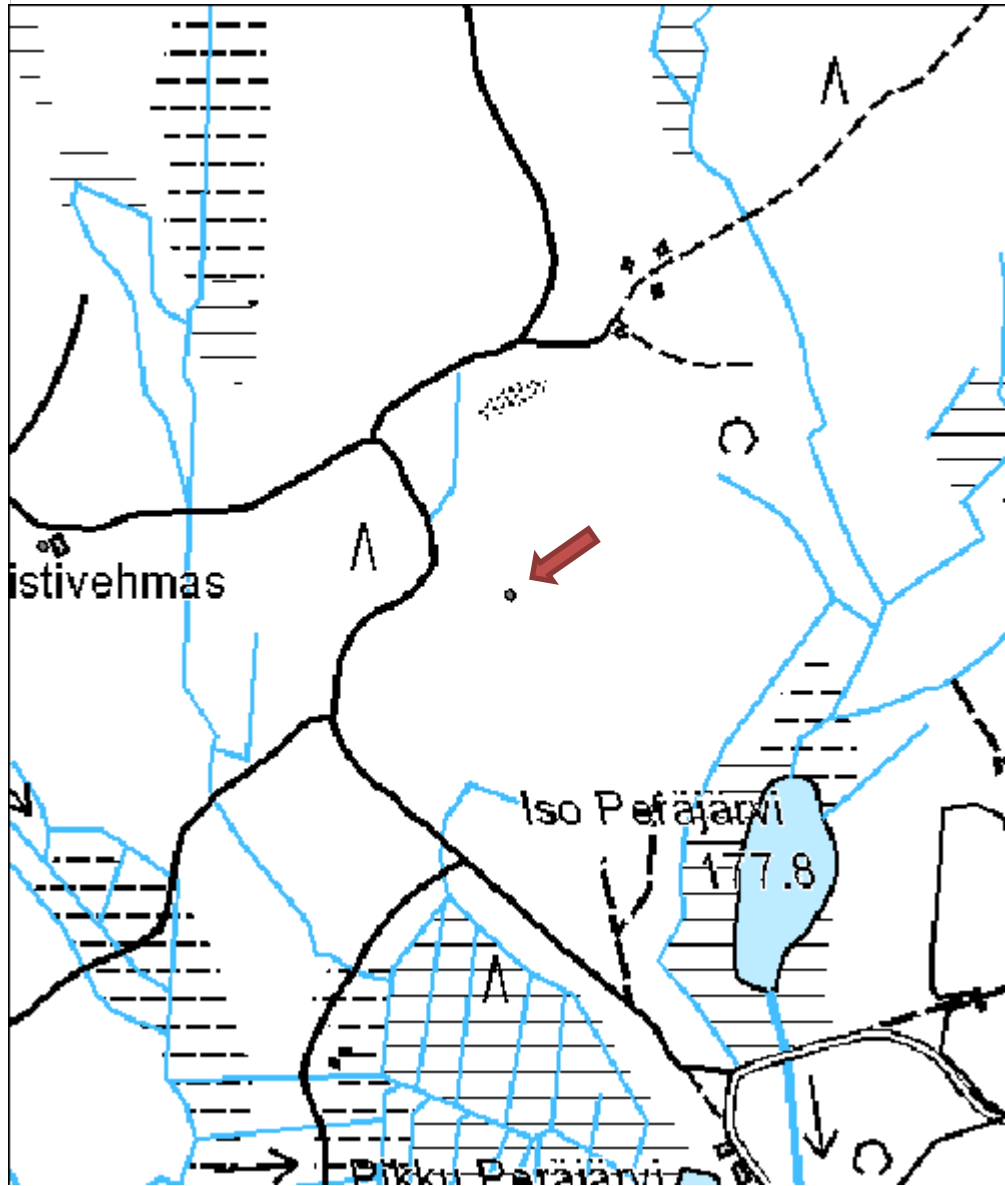


Rakennuksen paikka, kuvattu idästä.



Rakennuksen 2 betoniperusta, kuvattu luoteesta.

| | | | |
|----------------------|--------------------------------|--------------------|--|
| Kohdetyyppi: | 1 Asuinpaikat | Copyright: | © Metsähallitus 2008 © Maanmittauslaitos 1/MML/08 |
| Koordinaatit: | X 6885919, Y 3419547, Z 205 | Mittakaava: | 1:5000 |



Mykyläoja rakennus jäännös

MH-tunnus: 112801

| | | | |
|-------------------------|----------------|--------------------|-----------------------------|
| Kohdetyyppi: | 1 Asuinpaikat | Haltija: | 121 Metsätalous Länsi-Suomi |
| Ajoitus: | 7116 Uusi aika | Ylläpitäjä: | 121 Metsätalous Länsi-Suomi |
| Rakentamisvuosi: | | Kunta: | 179 Jyväskylä |
| Lukumäärä: | 4 | | |

| | | | |
|-----------------------------|--------------------------------|----------------------------|---------------------|
| Koordinaattiselitys: | | Geometria tuotettu: | 9 Muu tuottamistapa |
| Koordinaatit: | X 6902132, Y 3414669, Z 168 | Löydöt: | |

Taustatiedot

Tieto kohteesta saatiin haastattelusta ja se paikallistettiin Petäjaveden Petäjäiset ry:n suunnistuskartasta.

Ympäristön kuvaus

Mykyläojantieltä ei ole enää nähtävissä talolle vievää pihatietä, mutta tie näkyy metsikössä lounas-koillinen -suuntaisena. Sen päässä on neljän rakennuksen jäänteet.

Kuviolla on tuoretta kangasta ja nuorta kasvatusmetsää. Kohteen läheisyydessä on vanhaa peltoa.

Kohteen kuvaus

Rakennuksen 1 jäännökset ovat kooltaan 4 x 5 metriä. Jäännökset koostuvat betonipalkeista ja rakenteen etelä-lounaisosassa betoniperustalla olevasta tiiliuunista. Maassa rakenteiden ympärillä on tiiliä, peltiä ja sammalen peittämiä lautoja. Lähellä rakenteen pohjoisnurkkaa on portaat. Noin viisi metriä portaista suoraan eteenpäin on kasa nokisia tiiliä.

Rakennuksen 2 jäännökset (noin 6 x 3 metriä) sijaitsevat edellisestä itäkaakkoon. Sen nurkissa on betoniset palkit. Seinärakenteiden pohjat ovat sammalen alla.

Rakennuksen 3 jäännökset (noin 4 x 4 metriä) sijaitsevat edellisestä koilliseen. Jäljellä on betoniset seinärakenteet ja tiiliuunin jäänteet itäseinustalla. Uunissa on hieman kivimuurausta. Rakennuksen eteläosan lattia on muuta pohjaa syvemmällä.

Rakennuksen 4 jäänteet ovat kooltaan noin 4 x 4 metriä. Yhtä lautaseinää lukuun ottamatta rakennus on romahtanut. Naulat ovat moderneja.

Kohteen rajaus

Rakenteet on rajattu alueena.

Tulkinta

Neljän rakennuksen rauniot

Lisätietoja
Toimenpiteet
Tarkastukset

| | | |
|--|----------------------------------|----------------------|
| Tila: 3 Toteutettu | Laji: 6 Suojeluarvojen tarkastus | Tarkastusvuosi: 2010 |
| Tarkastuspvm: 16.9.2010 | Tarkastaja: R. Mustonen | |
| Kuvaus: KMO kulttuuriperintöinventointi Jyväskylän seutu | | |

| | | | |
|--------------------------------|-------------------|-------------------------|-------------------|
| Viranomaisrekisterinro: | | Kunto: | 1 Hyvä |
| Arvotus: | 8 Muu suojeluarvo | Olotila: | 2 Ei käytössä |
| Selitys: | | Kohteen suojelu: | 9 Muu suojeluarvo |
| | | Selitys: | |

| | |
|----------------------------|-----------------|
| Ympäristön suojelu: | 0 Ei määritelty |
|----------------------------|-----------------|

| | |
|-----------------|--|
| Selitys: | |
|-----------------|--|

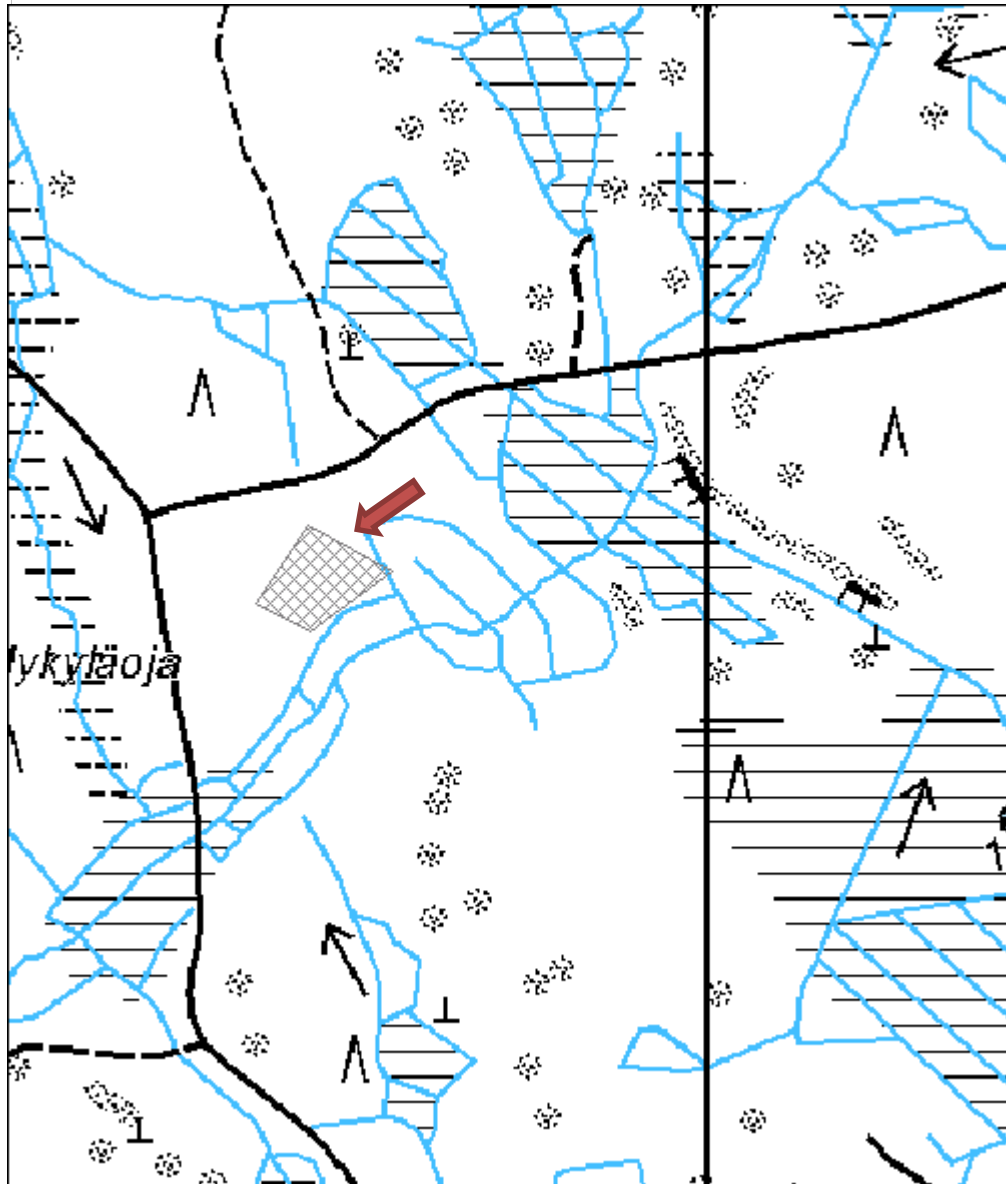


Rakennuksen 1 jäännöksiä, kuvattu pohjoisesta.



Rakennuksen 3 jäännökset, kuvattu etelästä.

| | | | |
|----------------------|--------------------------------|--------------------|--|
| Kohdetyyppi: | 1 Asuinpaikat | Copyright: | © <i>Metsähallitus</i> 2008 © <i>Maanmittauslaitos 1/MML/08</i> |
| Koordinaatit: | X 6902132, Y 3414669, Z 168 | Mittakaava: | 1:5000 |



| | |
|--------------------------------------|--------------------------|
| Pumppu-Kustaan mökki rakennus | MH-tunnus: 112146 |
|--------------------------------------|--------------------------|

| | |
|-----------------------------------|--|
| Kohdetyyppi: 1 Asuinpaikat | Haltija: 121 Metsätalous Länsi-Suomi |
| Ajoitus: 7116 Uusi aika | Ylläpitäjä: 121 Metsätalous Länsi-Suomi |
| Rakentamisvuosi: | Kunta: 179 Jyväskylä |
| Lukumäärä: 1 | |

| | |
|--|---|
| Koordinaattiselitys: | Geometria tuotettu: 7 Digitointi, mittakaava >=1:20000 |
| Koordinaatit: X 6903318, Y 3413874, Z 179 | Löydöt: |

Taustatiedot

Tieto kohteesta saatiin haastattelussa. Kohde on myös merkitty SutiGis:iin.

Ympäristön kuvaus

Leppäsuontieltä kulkee vielä pihatie kaakkoon mökin edustalle. Pihapiirissä on tuoretta kangasta ja nuorta kasvatusmetsikköä.

Kohteen kuvaus

Alkuperäisen hirsimökin koko on 3,3 x 3,3 metriä. Tähän on rakennettu kahdelle sivulle laudoista lisäosa, jonka koko on noin 4 x 6 metriä. Katto ja seinärakenteet ovat melko hyvässä kunnossa. Mökin sisällä on hella ja huonekalut paikoillaan. Pöydällä on astioita. Talon alla on pumpun mäntä, jollaisia Pumppu-Kustaa valmisti.

Pihalla on kasa rakennusjätettä, jotka ovat todennäköisesti peräisin hajonneesta piharakennuksesta.

Kohteen rajaus

Pistemäinen

Tulkinta

Kohteessa on hylätty mökki ja rakennuksen jäännökset.

Lisätietoja

Kustaa Siimes valmisti puisia pumppuja kaivoihin.

Toimenpiteet
Tarkastukset

Tila: 3 Toteutettu Laji: 6 Suojeluarvojen tarkastus Tarkastusvuosi: 2010
 Tarkastuspvm: 14.6.2010 Tarkastaja: R. Mustonen
 Kuvaus: KMO kulttuuriperintöinventointi Jyväskylän seutu

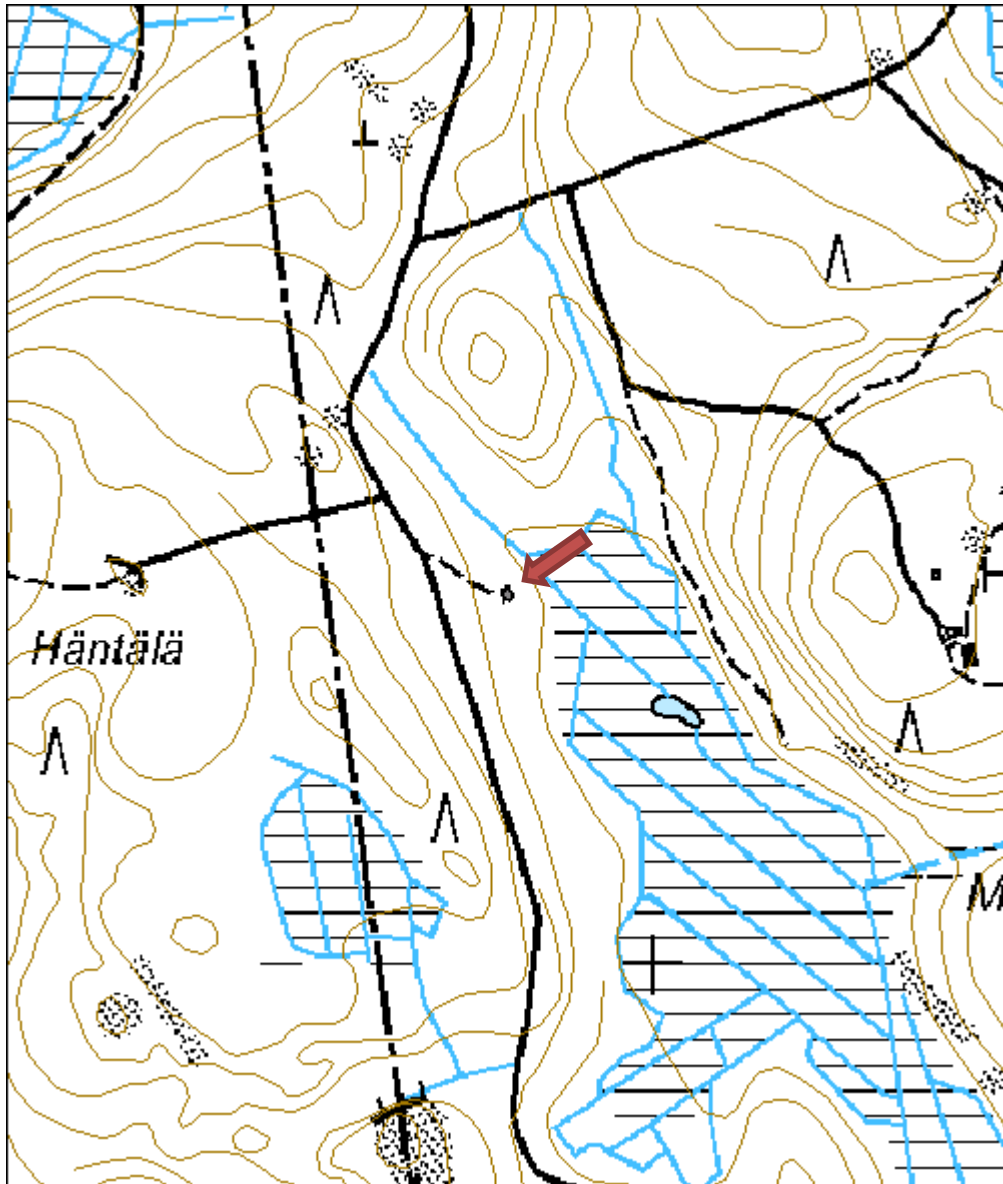
| | |
|--------------------------------|--------------------------------|
| Viranomaisrekisterinro: | Kunto: 2 Keskinertainen |
|--------------------------------|--------------------------------|

| | | | |
|----------------------------|-------------------|-------------------------|-------------------|
| Arvotus: | 8 Muu suojeluarvo | Olotila: | 2 Ei käytössä |
| Selitys: | | Kohteen suojelu: | 9 Muu suojeluarvo |
| Selitys: | | Selitys: | |
| Ympäristön suojelu: | 0 Ei määritelty | | |
| Selitys: | | | |



Pumppu-Kustaan mökki, kuvattu lännestä.

| | | | |
|----------------------|--------------------------------|--------------------|--|
| Kohdetyyppi: | 1 Asuinpaikat | Copyright: | © Metsähallitus 2008 © Maanmittauslaitos 1/MML/08 |
| Koordinaatit: | X 6903318, Y 3413874, Z 179 | Mittakaava: | 1:5000 |



Naulavuori korsu

MH-tunnus: 112149

| | | | |
|-------------------------|----------------|--------------------|-----------------------------|
| Kohdetyyppi: | 1 Asuinpaikat | Haltija: | 121 Metsätalous Länsi-Suomi |
| Ajoitus: | 7116 Uusi aika | Ylläpitäjä: | 121 Metsätalous Länsi-Suomi |
| Rakentamisvuosi: | | Kunta: | 179 Jyväskylä |
| Lukumäärä: | 1 | | |

| | | | |
|-----------------------------|--------------------------------|----------------------------|----------------------------|
| Koordinaattiselitys: | | Geometria tuotettu: | 4 Gps-mittaus, korjaamaton |
| Koordinaatit: | X 6901432, Y 3414247, Z 165 | Löydöt: | |

Taustatiedot

Tieto kohteesta saatiin haastattelussa. Se on myös merkitty SutiGis:iin.

Ympäristön kuvaus

Kohde sijaitsee Naulavuoren pohjoisrinteessä, lähellä puroa. Rinne on kivinen ja siinä kasvaa taimikkoa.

Kohteen kuvaus

Kuoppa on suorakaiteen muotoinen. Se on vajaat kaksi metriä pitkä ja puoli metriä leveä eli siihen on mahtunut juuri ja juuri yksi mies makaamaan. Katteesta ei ole mitään jäänteitä. Korsu ajoittuu todennäköisesti jatkosodan aikaan.

Kohteen rajaus

Pistemäinen

Tulkinta

Korsu

Lisätietoja

Käpykaartilaiset kätkeytyivät metsiin sisällissodan jälkeen, erityisesti vuonna 1918 ja jatkosodan aikana 1941–1944. Muistitiedon mukaan Naulavuoren korsussa asunut käpykaartilainen oli Sarvelan talosta.

Toimenpiteet
Tarkastukset

Tila: 3 Toteutettu Laji: 6 Suojeluarvojen tarkastus Tarkastusvuosi: 2010
 Tarkastuspvm: 14.6.2010 Tarkastaja: R. Mustonen
 Kuvaus: KMO kulttuuriperintöinventointi Jyväskylän seutu

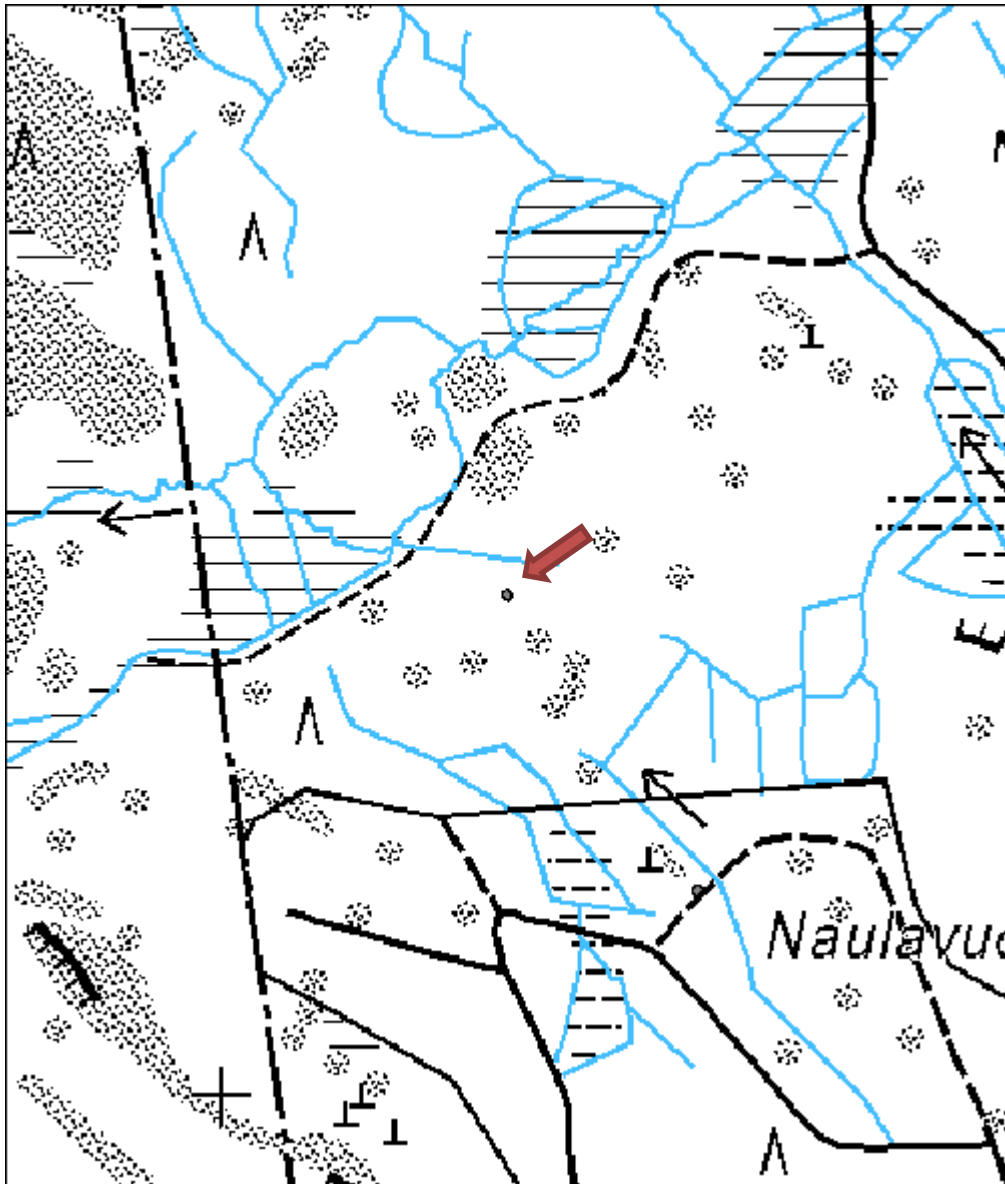
| | | | |
|--------------------------------|-------------------|-----------------|-------------------|
| Viranomaisrekisterinro: | | Kunto: | 1 Hyvä |
| | | Olotila: | 2 Ei käytössä |
| Arvotus: | 8 Muu suojeluarvo | Kohteen | 9 Muu suojeluarvo |

| | |
|----------------------------|-----------------|
| Selitys: | suojelu: |
| | Selitys: |
| Ympäristön suojelu: | 0 Ei määritelty |
| Selitys: | |



Käpykaartilaisen korsi, kuvattu pohjoisesta.

| | | | |
|----------------------|--------------------------------|--------------------|--|
| Kohdetyyppi: | 1 Asuinpaikat | Copyright: | © Metsähallitus 2008 © Maanmittauslaitos 1/MML/08 |
| Koordinaatit: | X 6901432, Y 3414247, Z 165 | Mittakaava: | 1:5000 |



HEINÄSUON KÄMPPÄ
MH-tunnus: 10509

| | | | |
|-------------------------|------------------------------------|--------------------|-----------------------------|
| Kohdetyyppi: | 1 Asuinpaikat | Haltija: | 121 Metsätalous Länsi-Suomi |
| Ajoitus: | 1399 Muu majoitus ja liikerakennus | Ylläpitäjä: | 121 Metsätalous Länsi-Suomi |
| Rakentamisvuosi: | 1950 | Kunta: | 179 Jyväskylä |
| Lukumäärä: | 1 | | |

| | | | |
|-----------------------------|-----------------------------|----------------------------|------------------------|
| Koordinaattiselitys: | | Geometria tuotettu: | 5 Mml maastotietokanta |
| Koordinaatit: | X 6883622, Y 3418447, Z 185 | Löydöt: | |

Taustatiedot

Heinäsuon kämpppä mainittiin useassa haastattelussa, joten kohde inventoitiin 1.6.2010.

Ympäristön kuvaus

Kämpppä sijaitsee Heinäsuontien varrella, Heinäsuon luoteispuolella. Kämpän läheltä kulkee oja lounaaseen Iso-Kaukuu -järvelle. Ojan varrella Portinryömässä on ollut haastattelutietojen mukaan mylly ja pontikankeittopaikka.

Kohteen kuvaus

Kämpppä on hyväkuntoinen. Rakennus on kuvailtu tarkemmin Rakennus-välilehdellä.

Kohteen rajaus

Pistemäinen

Tulkinta

Korpiahon alueen metsätyömiesten käytössä ollut kämpppä.

Lisätietoja

Heinäsuon kämpppä vaiheista kertoi haastattelussa Taito Salo Korpiaholta.

Heinäsuon takana oli Ison kuusen asema, jossa tukinajajat joivat kahvia ja söivät eväitä. Suurajon aikaan (1940-luvulla) oli toista sataa hevosta ajamassa puukuormia. Työntekijöitä oli tullut Ikaalisista, Perhosta ja muualtakin Pohjanmaalta. Mannisen Jenny laittoi ruokaa miehille ja "Pysty-Raasussa" keitettiin "saikkaa" illaksi. Lähitalot majoittivat miehiä pihamökeissä ja hevoset pitivät kortteeria navetassa. Kuuselassa, Kolulassa ja Peltolassa oli radio, josta joku kävi kuuntelemassa uutiset ja levitti tiedon muille.

Ruukinajo tapahtui yksisuuntaisesti. Tyhjiltään palaavat hevoset tulivat eri reittiä (ettei ajo uralle tullut sontaa, jolloin reki ei luistanut). Tiemiehen laittoivat alamäkeen panna ja lumettivat tiehen syntyneet urat. Kun ojat aukesivat, työt piti lopettaa ja oli kangen pesiäiset.

1950-1960 -luvuilla Metsähallitus rakensi Korpilahdelle kämpppiä (Heinäsuu, Keltasuo, Palvia). Niihin rakennettiin tiet ja järjestettiin ruokapalvelut. Heinäsuon kämpppälle tuli metsänvartijaksi Uukuniemeltä Veikko Berg perheineen. Muonitusta hoiti hänen vaimonsa Liisa Berg. Tie Heinäsuon kämpppälle tehtiin katepillarilla. Kämpppä työllisti paikkakuntalaisia. Oli kulutuksia, istutuksia, kylvöjä ja raivuuta. Suon yli tehtiin lankkutie (Korkeasuo?).

Heinäsuon kämpällä pisimpään asunut "jätkämeturi" oli nimeltään Veikko Rytönen. Hän oli luotettava mies. Rytönen kuoli metsään työnsä ääreen.

Toimenpiteet
Tarkastukset

Tila: 3 Toteutettu Laji: 6 Suojeluarvojen tarkastus Tarkastusvuosi: 2010
 Tarkastuspvm: 1.6.2010 Tarkastaja: R. Mustonen
 Kuvaus: KMO kulttuuriperintöinventointi Jyväskylän seutu

| | | | |
|----------------------|--------------------|-----------------|-------------------|
| Viranomais- | 27789300010003R004 | Kunto: | 1 Hyvä |
| rekisterinro: | | Olotila: | 1 Käytössä |
| Arvotus: | 8 Muu suojeluarvo | Kohteen | 9 Muu suojeluarvo |
| | | suojelu: | |
| Selitys: | | Selitys: | |

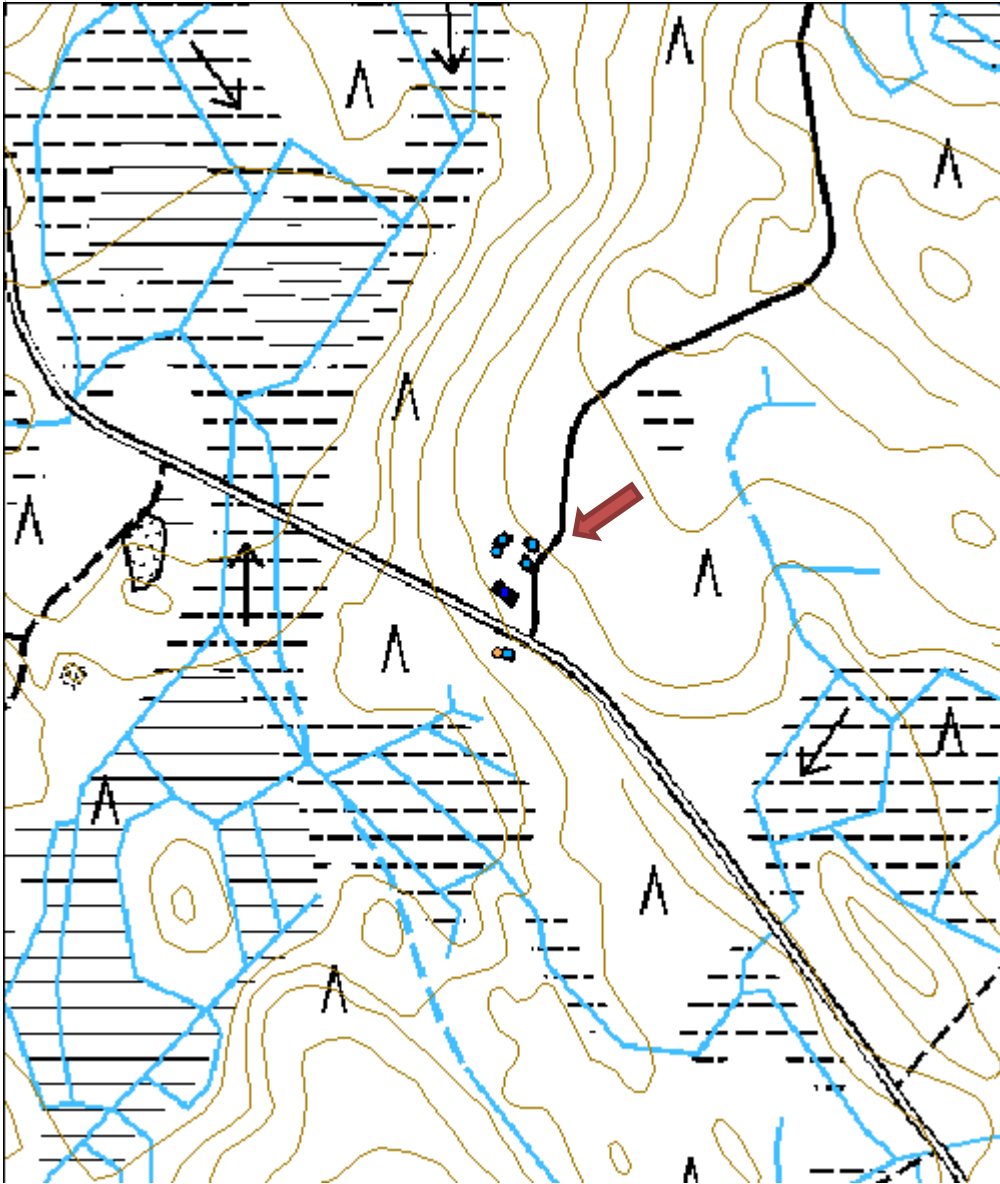
| | |
|-------------------|-----------------|
| Ympäristön | 0 Ei määritelty |
| suojelu: | |

| | |
|-----------------|--|
| Selitys: | |
|-----------------|--|



Heinäsuon kämpä, kuvattu koillisesta.

| | | | |
|----------------------|--------------------------------|--------------------|--|
| Kohdetyyppi: | 1 Asuinpaikat | Copyright: | © Metsähallitus 2008 © Maanmittauslaitos 1/MML/08 |
| Koordinaatit: | X 6883622, Y 3418447, Z 185 | Mittakaava: | 1:5000 |



Kulperinvuori kiviröykkiö

MH-tunnus: 110848

| | | | |
|-------------------------|-----------------------------|--------------------|-----------------------------|
| Kohdetyyppi: | 9 Valmistuspaikat/työpaikat | Haltija: | 121 Metsätalous Länsi-Suomi |
| Ajoitus: | 7116 Uusi aika | Ylläpitäjä: | 121 Metsätalous Länsi-Suomi |
| Rakentamisvuosi: | | Kunta: | 179 Jyväskylä |
| Lukumäärä: | 4 | | |

| | | | |
|-----------------------------|-----------------------------|----------------------------|----------------------------|
| Koordinaattiselitys: | | Geometria tuotettu: | 4 Gps-mittaus, korjaamaton |
| Koordinaatit: | X 6885438, Y 3416920, Z 230 | Löydöt: | |

Taustatiedot

Tieto kohteesta saatiin haastattelussa.

Ympäristön kuvaus

Kuviolla on nuorta kasvatusmetsää ja aluskasvillisuus on tiheää. Maasto on mäkiä. Tien eteläpuolella on hirvitorni.

Kohteen kuvaus

Tien molemmin puolin on kiviröykkiöitä. Ne sijoittuvat mäen korkeimpiin osiin. Selkeitä röykkiöitä on viisi. Kookkain niistä (halkaisija arviolta seitsemän metriä) on hirvitornin läheisyydessä. Tornilta noin 60 metriä etelään, tasanteen reunalla on pienempi röykkiö. Kolme röykkiöistä on tien pohjoispuolella. Yksi niistä on aivan tien vieressä ja kaksi muuta 15 metrin säteellä tieltä. Tien eteläpuolella on hieman lännempänä suorakaiteen muotoinen kuoppa (noin 2 x 1 m).

Kohteen rajaus

Pistemäinen. Piste on kookkaimman röykkiön kohdalla.

Tulkinta

Raivausröykkiöitä.

Lisätietoja
Toimenpiteet
Tarkastukset

 Tila: 3 Toteutettu Laji: 6 Suojeluarvojen tarkastus Tarkastusvuosi: 2010
 Tarkastuspvm: 17.6.2010 Tarkastaja: R. Mustonen
 Kuvaus: KMO kulttuuriperintöinventointi Jyväskylän seutu

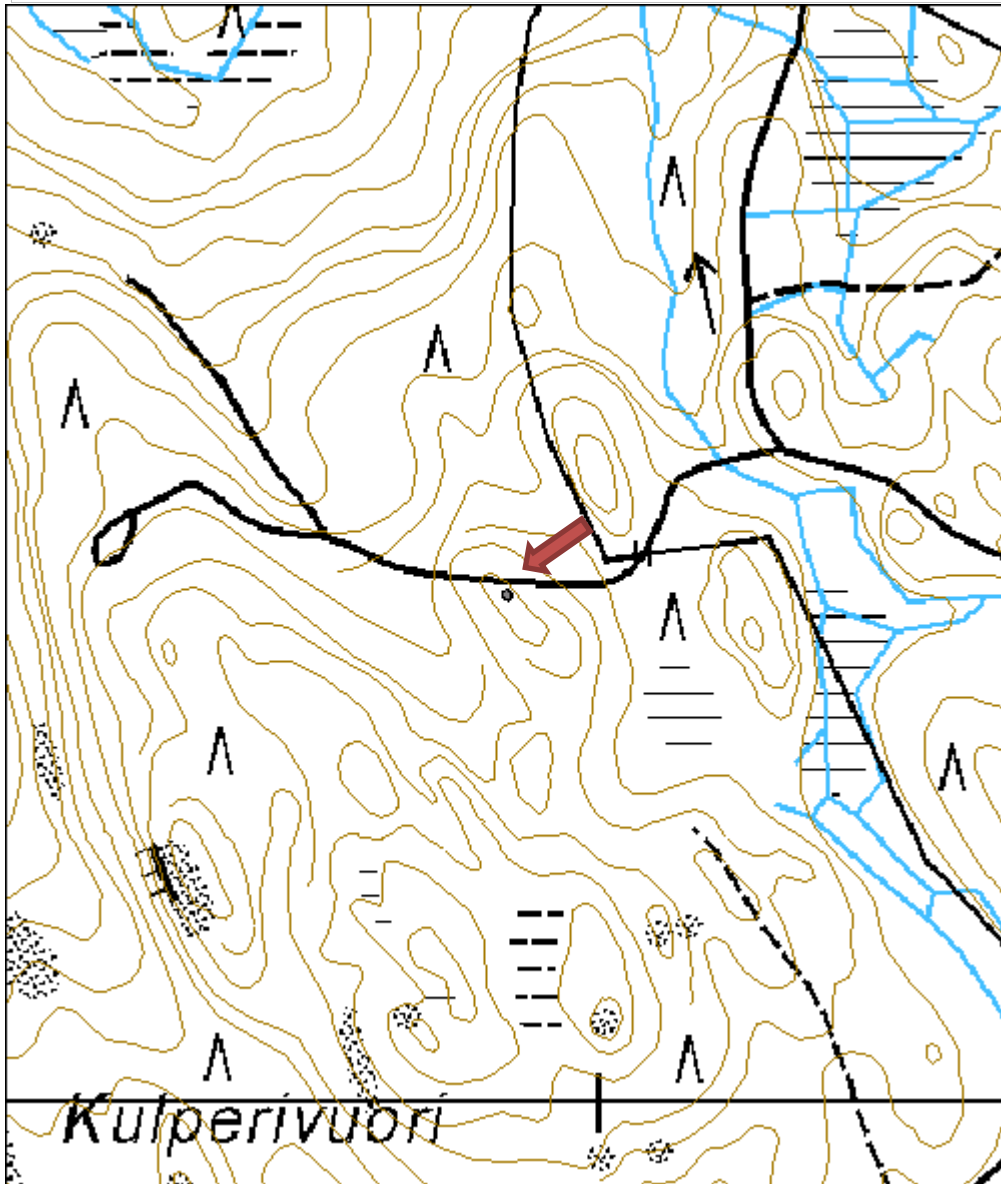
| | | |
|--------------------------------|-----------------|---------------|
| Viranomaisrekisterinro: | Kunto: | 1 Hyvä |
| | Olotila: | 2 Ei käytössä |

| | | | |
|----------------------------|-------------------|-------------------------|-------------------|
| Arvotus: | 8 Muu suojeluarvo | Kohteen suojelu: | 9 Muu suojeluarvo |
| Selitys: | | Selitys: | |
| Ympäristön suojelu: | 0 Ei määritelty | | |
| Selitys: | | | |



Kulperinvuoren kookkain rökkiö, kuvattu koillisesta.

| | | | |
|----------------------|--------------------------------|-------------|--|
| Kohdetyyppi: | 9 Valmistuspaikat/työpaikat | Copyright: | © Metsähallitus 2008 © Maanmittauslaitos 1/MML/08 |
| Koordinaatit: | X 6885438, Y 3416920, Z 230 | Mittakaava: | 1:5000 |



Kulperi kiviröykkiö

MH-tunnus: 110562

| | | | |
|-------------------------|-----------------------------|--------------------|-----------------------------|
| Kohdetyyppi: | 9 Valmistuspaikat/työpaikat | Haltija: | 121 Metsätalous Länsi-Suomi |
| Ajoitus: | 7116 Uusi aika | Ylläpitäjä: | 121 Metsätalous Länsi-Suomi |
| Rakentamisvuosi: | | Kunta: | 179 Jyväskylä |
| Lukumäärä: | 1 | | |

| | | | |
|-----------------------------|-----------------------------|----------------------------|----------------------------|
| Koordinaattiselitys: | | Geometria tuotettu: | 4 Gps-mittaus, korjaamaton |
| Koordinaatit: | X 6884927, Y 3418351, Z 213 | Löydöt: | |

Taustatiedot

Usaessa haastattelussa tuli esille paikalla sijainneen Kulperin tilan.

Ympäristön kuvaus

Piston päässä on mäkinen alue. Kuviolla on nuorta kasvatusmetsää, kuusikkoa ja koivikkoa.

Kohteen kuvaus

Piston päästä, käänköpaikalta lähtee koilliseen vanha tie, jonka pohjoispuolella on kiviröykkiö. Röykkiön koko on 3 x 4 metriä ja korkeus vaihtelee puolesta metrillä metriin. Pääosa kivistä on halkaisijaltaan 10-20 cm:n kokoisia. Röykkiö on sammaloitunut.

Röykkiöstä noin 160 metriä länsilounaaseen, mäen korkeimmalla tasanteella, lähellä karttaan merkittyä jyrkennettä havaittiin lahonnut hirsi. Mitään muita rakennuksen jäännöksiä ei ollut nähtävissä.

Kohteen rajaus

Pistemäinen. Piste on merkitty röykkiön kohdalle.

Tulkinta

Peltoröykkiö

Lisätietoja
Toimenpiteet
Tarkastukset

Tila: 3 Toteutettu Laji: 6 Suojeluarvojen tarkastus Tarkastusvuosi: 2010
 Tarkastuspvm: 7.6.2010 Tarkastaja: R. Mustonen
 Kuvaus: KMO kulttuuriperintöinventointi Jyväskylän seutu

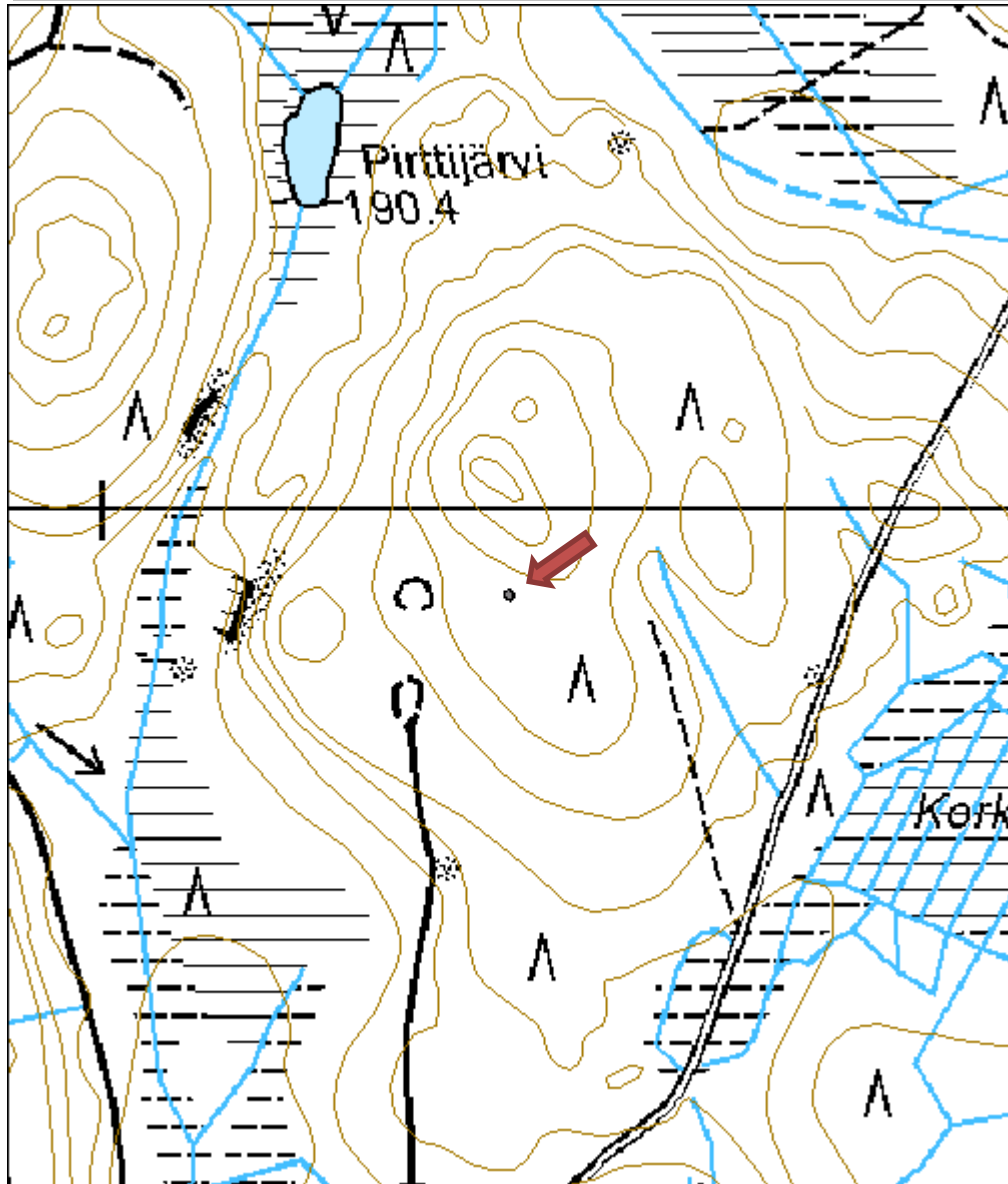
| | | | |
|--------------------------------|-------------------|-----------------|-------------------|
| Viranomaisrekisterinro: | | Kunto: | 1 Hyvä |
| | | Olotila: | 2 Ei käytössä |
| Arvotus: | 8 Muu suojeluarvo | Kohteen | 9 Muu suojeluarvo |

| | |
|----------------------------|-----------------|
| Selitys: | suojelu: |
| | Selitys: |
| Ympäristön suojelu: | 0 Ei määritelty |
| Selitys: | |



Röykkiö, kuvattu etelästä.

| | | | |
|----------------------|--------------------------------|-------------|--|
| Kohdetyyppi: | 9 Valmistuspaikat/työpaikat | Copyright: | © Metsähallitus 2008 © Maanmittauslaitos 1/MML/08 |
| Koordinaatit: | X 6884927, Y 3418351, Z 213 | Mittakaava: | 1:5000 |



Pikkula 2 rakennus jäännös
MH-tunnus: 106228

| | | | |
|-------------------------|----------------|--------------------|-----------------------------|
| Kohdetyyppi: | 1 Asuinpaikat | Haltija: | 121 Metsätalous Länsi-Suomi |
| Ajoitus: | 7116 Uusi aika | Ylläpitäjä: | 121 Metsätalous Länsi-Suomi |
| Rakentamisvuosi: | | Kunta: | 179 Jyväskylä |
| Lukumäärä: | 1 | | |

| | | | |
|-----------------------------|--------------------------------|----------------------------|----------------------------|
| Koordinaattiselitys: | | Geometria tuotettu: | 4 Gps-mittaus, korjaamaton |
| Koordinaatit: | X 6886308, Y 3418023, Z 230 | Löydöt: | |

Taustatiedot

Kohde havaittiin ajettaessa ohi.

Ympäristön kuvaus

Ympäriellä on siemenviljelmää. Uuni on kääntöpaikan keskellä.

Kohteen kuvaus

Uuni on Pikkulan talon omistajalta saadun tiedon mukaan hänen isänsä rakentamasta riihestä. Uunin suu on itäkaakkoon päin ja latomus on hieman murentunut pohjoisen puolelta. Uunin itäpuolella on siemenviljelmää perustettaessa raivattu linjoja, joita reunustaa kivirivi. On mahdollista, että osa näistä kivistä voisi olla peräisin riihen perustuksista.

Riihi ajoittuu tietojen mukaan noin 1930-luvulle.

Kohteen rajaus

Pistemäinen

Tulkinta


Riihen uuni.

Lisätietoja
Toimenpiteet
Tarkastukset

Tila: 3 Toteutettu Laji: 6 Suojeluarvojen tarkastus Tarkastusvuosi: 2010
Tarkastuspvm: 17.6.2010 Tarkastaja: R. Mustonen
Kuvaus: KMO kulttuuriperintöinventointi Jyväskylän seutu

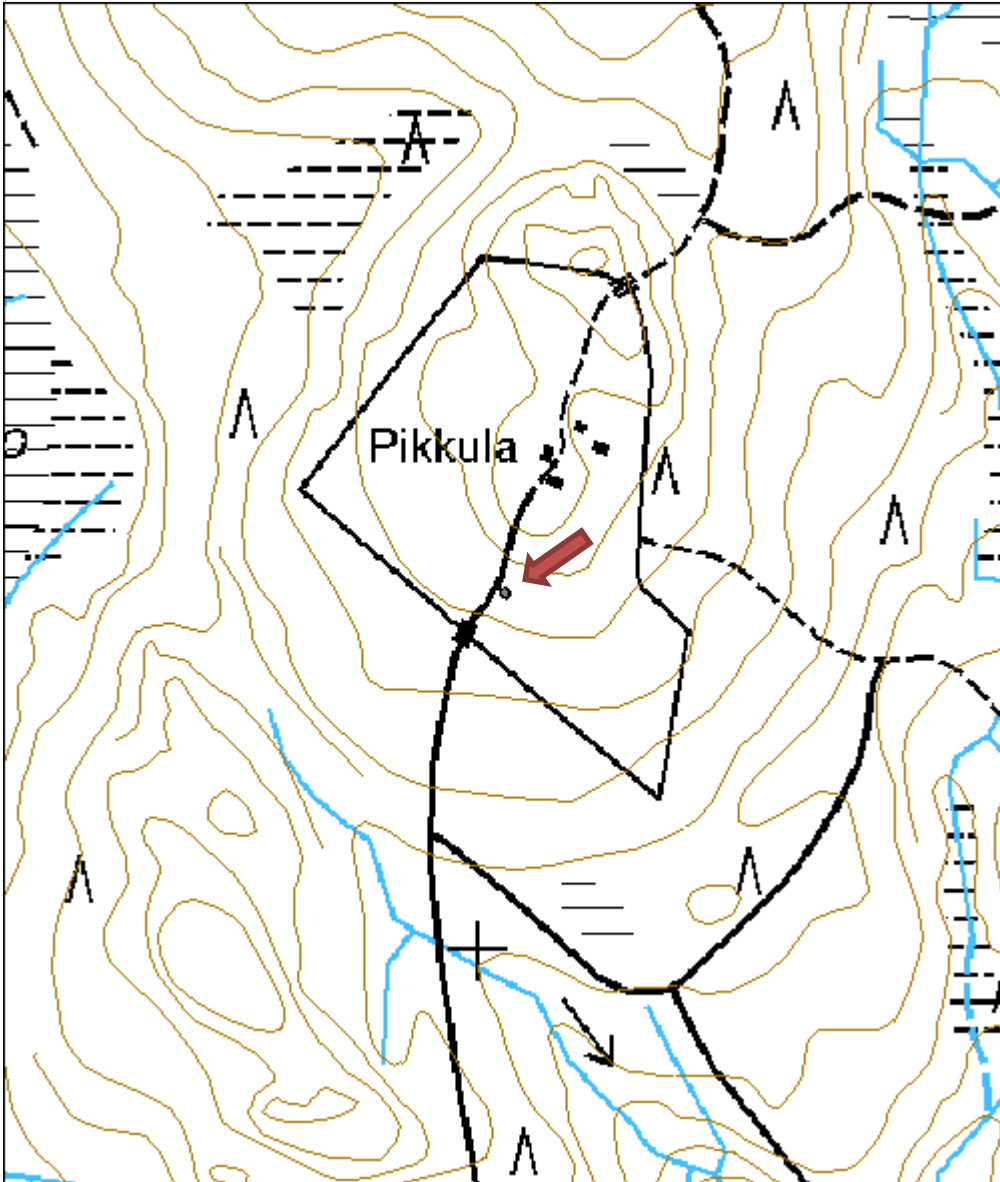
| | | | |
|--------------------------------|-------------------|-----------------|-------------------|
| Viranomaisrekisterinro: | | Kunto: | 2 Keskinertainen |
| | | Olotila: | 2 Ei käytössä |
| Arvotus: | 8 Muu suojeluarvo | Kohteen | 9 Muu suojeluarvo |

| | |
|----------------------------|-----------------|
| Selitys: | suojelu: |
| | Selitys: |
| Ympäristön suojelu: | 0 Ei määritelty |
| Selitys: | |



Uunin etupuoli, kuvattu kaakosta.

| | | | |
|----------------------|--------------------------------|--------------------|--|
| Kohdetyyppi: | 1 Asuinpaikat | Copyright: | © Metsähallitus 2008 © Maanmittauslaitos 1/MML/08 |
| Koordinaatit: | X 6886308, Y 3418023, Z 230 | Mittakaava: | 1:5000 |



| | |
|------------------------------|--------------------------|
| Koppelosuo muistokivi | MH-tunnus: 112742 |
|------------------------------|--------------------------|

| | | | |
|-------------------------|-----------------------|--------------------|-----------------------------|
| Kohdetyyppi: | 11 Taide/muistomerkit | Haltija: | 121 Metsätalous Länsi-Suomi |
| Ajoitus: | 7116 Uusi aika | Ylläpitäjä: | 121 Metsätalous Länsi-Suomi |
| Rakentamisvuosi: | | Kunta: | 179 Jyväskylä |
| Lukumäärä: | 1 | | |

| | |
|--------------------------------|---|
| Koordinaattiselitys: | Geometria tuotettu: |
| Koordinaatit: | |
| X 6899249, Y 3418012, Z 115 | 6 Digitointi, mittakaava $\geq 1:10000$ Löydöt: |

Taustatiedot

Kohteesta kerrottiin haastattelussa.

Ympäristön kuvaus

Kohde sijaitsee heinittyneen metsäautotien pohjoispuolella ryteikköisellä taimikkokuviolla entisen voimajohtolinjan kohdalla.

Kohteen kuvaus

Muutaman metrin päässä tieltä, metsän puolella sijaitsee litteä maakivi, johon on hakattu risti ja kirjaimet L N. Haastattelutietojen mukaan paikalla on metsätyömies riistänyt henkensä voimajohdon sähkön avulla.

Kohteen rajaus

Kohteen rajaus on pistemäinen.

Tulkinta

Muistohakkaus kivessä.

Lisätietoja
Toimenpiteet
Tarkastukset

Tila: 3 Toteutettu Laji: 6 Suojeluarvojen tarkastus Tarkastusvuosi: 2010
 Tarkastuspvm: 22.6.2010 Tarkastaja: R. Mustonen
 Kuvaus: KMO kulttuuriperintöinventointi Jyväskylän seutu

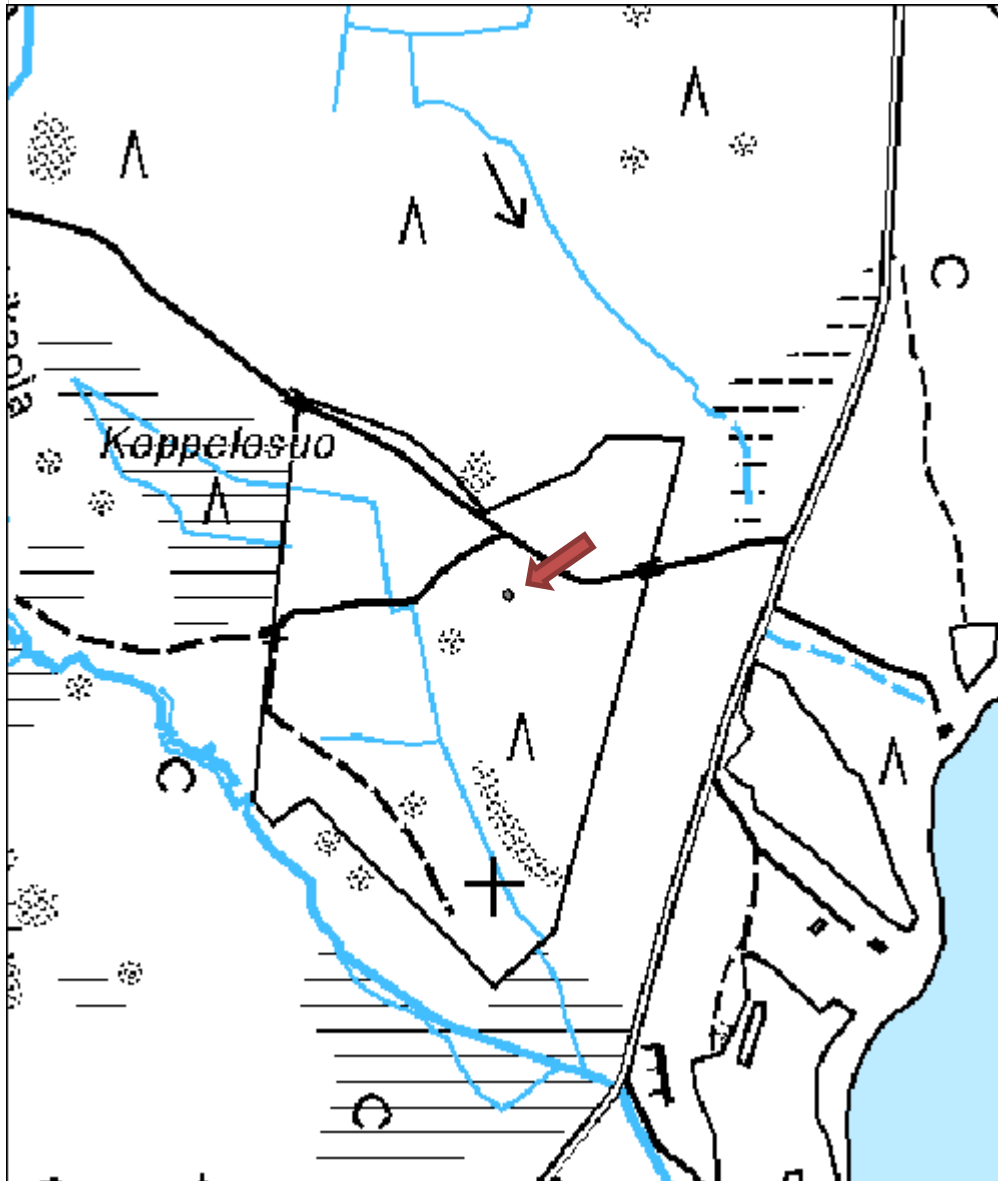
| | |
|--------------------------------|-------------------------|
| Viranomaisrekisterinro: | Kunto: |
| | 1 Hyvä |
| Arvotus: | Olotila: |
| 8 Muu suojeluarvo | 2 Ei käytössä |
| Selitys: | Kohteen suojelu: |
| | 9 Muu suojeluarvo |
| | Selitys: |

| | |
|----------------------------|-----------------|
| Ympäristön suojelu: | 0 Ei määritelty |
| Selitys: | |



Risti ja kirjaimet L N hakattuna kiveen, kuvattu idästä.

| | | | |
|----------------------|--------------------------------|--------------------|--|
| Kohdetyyppi: | 11 Taide/muistomerkit | Copyright: | © <i>Metsähallitus</i> 2008 © <i>Maanmittauslaitos 1/MML/08</i> |
| Koordinaatit: | X 6899249, Y 3418012, Z 115 | Mittakaava: | 1:5000 |



Kokkila kiviröykkiö

MH-tunnus: 111881

| | | | |
|-------------------------|-----------------------------|--------------------|-----------------------------|
| Kohdetyyppi: | 9 Valmistuspaikat/työpaikat | Haltija: | 121 Metsätalous Länsi-Suomi |
| Ajoitus: | 7116 Uusi aika | Ylläpitäjä: | 121 Metsätalous Länsi-Suomi |
| Rakentamisvuosi: | | Kunta: | 179 Jyväskylä |
| Lukumäärä: | 4 | | |

| | | | |
|-----------------------------|--------------------------------|----------------------------|----------------------------|
| Koordinaattiselitys: | | Geometria tuotettu: | 4 Gps-mittaus, korjaamaton |
| Koordinaatit: | X 6887313, Y 3422079, Z 159 | Löydöt: | |

Taustatiedot

SutiGis:n kuviokortissa on tieto "MUIAINEN KALMISTO".

Ympäristön kuvaus

Kohde sijaitsee 500 metriä Kokkilan talosta pohjoiskoilliseen, mäen rinteessä. Kuviolla on taimikko, ja erittäin tiheä aluskasvillisuus.

Kohteen kuvaus

Kuviolla havaittiin matalia, pienehköjä kiviröykkiöitä. Niiden kartoittaminen osoittautui mahdottomaksi tiheän kasvuston vuoksi. Röykkiöt olivat pääasiassa sammalen peittämiä ja tuntuivat kengän alla kävellessä päältä. Röykkiöitä havaittiin erityisesti mäen alarinteessä, kuvion pohjoisosissa.

Kohteen rajausta

Pistemäinen. Piste mitattu puun alla olevan röykkiön (kuvaliite) kohdalta.

Tulkinta

Kiviröykkiöitä. Kuviokortin tiedon alkuperä selvittämättä.

Lisätietoja
Toimenpiteet
Tarkastukset

Tila: 3 Toteutettu Laji: 6 Suojeluarvojen tarkastus Tarkastusvuosi: 2010
 Tarkastuspvm: 2.6.2010 Tarkastaja: R. Mustonen
 Kuvaus: KMO kulttuuriperintöinventointi Jyväskylän seutu

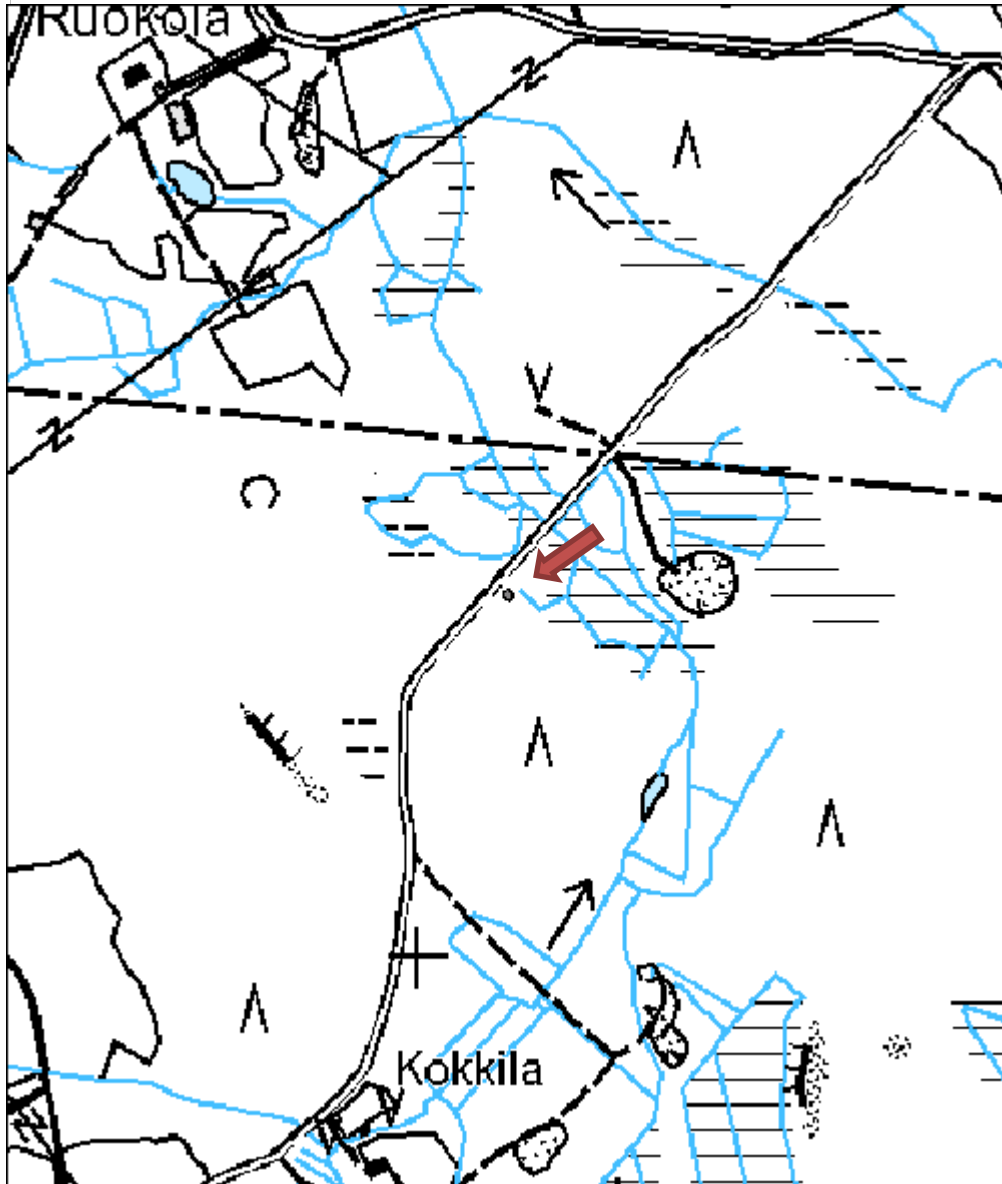
| | | | |
|--------------------------------|-------------------|-------------------------|-------------------|
| Viranomaisrekisterinro: | | Kunto: | 2 Keskinertainen |
| | | Olotila: | 2 Ei käytössä |
| Arvotus: | 8 Muu suojeluarvo | Kohteen suojelu: | 9 Muu suojeluarvo |

| | | | |
|----------------------------|-----------------|-----------------|--|
| Selitys: | | Selitys: | |
| Ympäristön suojelu: | 0 Ei määritelty | | |
| Selitys: | | | |



Kiviröykkiötä puun alla, kuvattu kaakosta.

| | | | |
|----------------------|--------------------------------|--------------------|--|
| Kohdetyyppi: | 9 Valmistuspaikat/työpaikat | Copyright: | © Metsähallitus 2008 © Maanmittauslaitos 1/MML/08 |
| Koordinaatit: | X 6887313, Y 3422079, Z 159 | Mittakaava: | 1:5000 |



Heinämäki rakennus jäännös

MH-tunnus: 112769

| | | | |
|-------------------------|----------------|--------------------|-----------------------------|
| Kohdetyyppi: | 1 Asuinpaikat | Haltija: | 121 Metsätalous Länsi-Suomi |
| Ajoitus: | 7116 Uusi aika | Ylläpitäjä: | 121 Metsätalous Länsi-Suomi |
| Rakentamisvuosi: | | Kunta: | 179 Jyväskylä |
| Lukumäärä: | 2 | | |

| | | | |
|-----------------------------|--------------------------------|----------------------------|----------------------------|
| Koordinaattiselitys: | | Geometria tuotettu: | 4 Gps-mittaus, korjaamaton |
| Koordinaatit: | X 6902624, Y 3416615, Z 190 | Löydöt: | |

Taustatiedot

Tieto kohteesta saatiin haastattelussa.

Ympäristön kuvaus

Kohde sijaitsee mäen päällä, josta on hienot näkymät. Mäen päällä on kuusen siemenviljelys, jossa on tiheä aluskasvusto.

Kohteen kuvaus

Tien itäpuolen heinikossa havaittiin suorakulmainen kivi, joka lienee peräisin jonkin rakennuksen perustuksista. Tien länsipuolella on pystyssä puucee. Kulmakivestä pohjoisluoteeseen 160 metriä ovat Heinämäen riiden jäänteet. Rakennuksesta on jäljellä uunin jäänteet ja hirsä, joista osa on paikallaan. Riihi on omana Reiska-kohteenaan tasolla myyty/luovutettu.

Heinikossa mäen päällä kasvaa paljon lupiineja ja omenapuita. Tien itäpuolelle on istutettu jalavia.

Kohteen rajaus

Pistemäinen. Piste on mitattu nurkkakiven löytöpaikalta.

Tulkinta

Jäänteitä vanhasta tilasta.

Lisätietoja
Toimenpiteet
Tarkastukset

| | | |
|--|----------------------------------|----------------------|
| Tila: 3 Toteutettu | Laji: 6 Suojeluarvojen tarkastus | Tarkastusvuosi: 2010 |
| Tarkastuspvm: 8.7.2010 | Tarkastaja: R. Mustonen | |
| Kuvaus: KMO kulttuuriperintöinventointi Jyväskylän seutu | | |

| | | |
|--------------------------------|-----------------|---------------|
| Viranomaisrekisterinro: | Kunto: | 3 Huono |
| | Olotila: | 2 Ei käytössä |

| | | | |
|----------------------------|-------------------|-------------------------|-------------------|
| Arvotus: | 8 Muu suojeluarvo | Kohteen suojelu: | 9 Muu suojeluarvo |
| Selitys: | | Selitys: | |
| Ympäristön suojelu: | 0 Ei määritelty | | |
| Selitys: | | | |

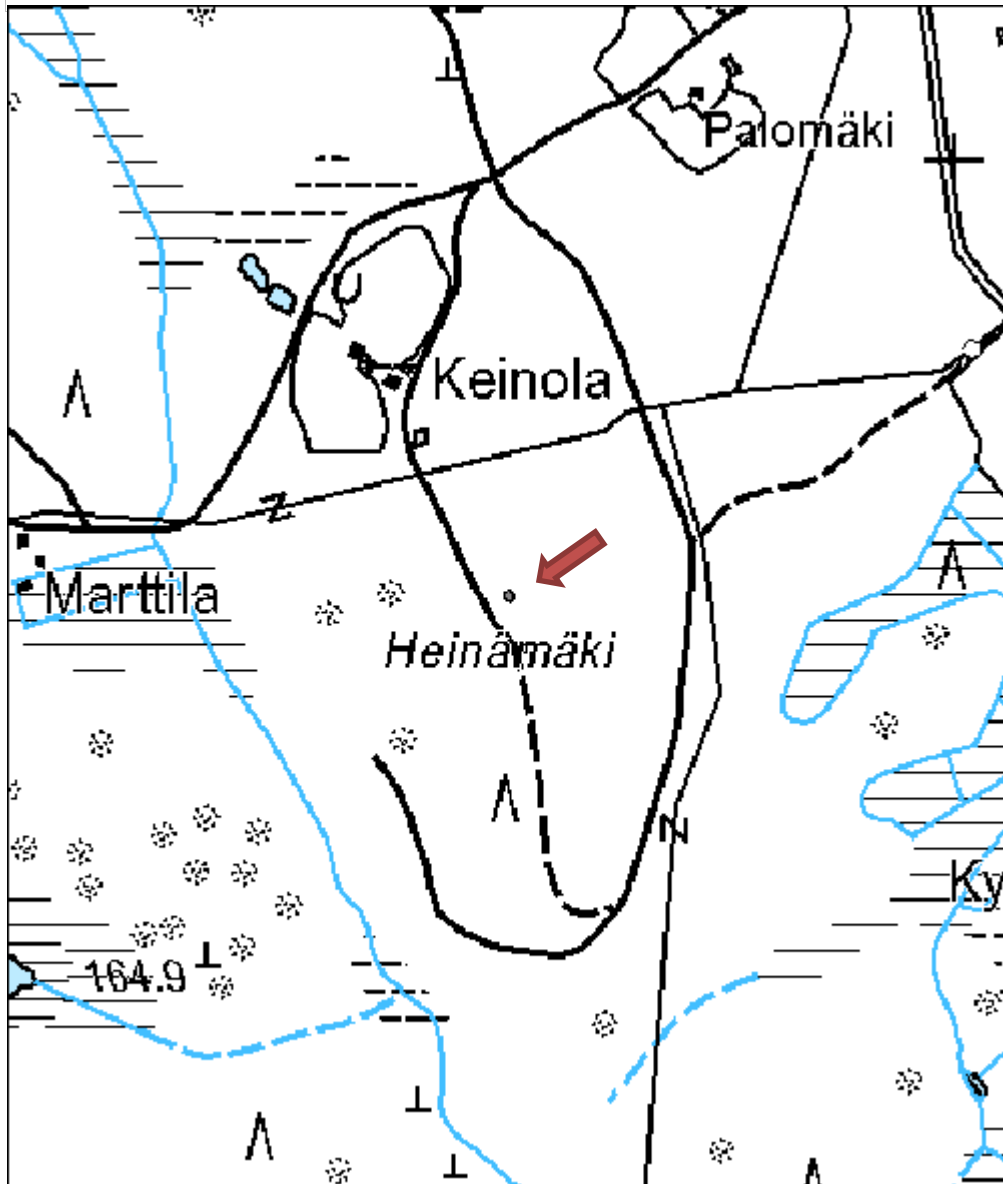


Kulmakivi heinän peitossa.



Puucee, kuvattu idästä.

| | | | |
|----------------------|--------------------------------|-------------|--|
| Kohdetyyppi: | 1 Asuinpaikat | Copyright: | © Metsähallitus 2008 © Maanmittauslaitos 1/MML/08 |
| Koordinaatit: | X 6902624, Y 3416615, Z 190 | Mittakaava: | 1:5000 |



HEINÄMÄKI RIIHI
MH-tunnus: 582

| | | | |
|-------------------------|-------------------|--------------------|-----------------------------|
| Kohdetyyppi: | 0 Ei määritelty | Haltija: | 121 Metsätalous Länsi-Suomi |
| Ajoitus: | 1999 Muu rakennus | Ylläpitäjä: | 121 Metsätalous Länsi-Suomi |
| Rakentamisvuosi: | | Kunta: | 179 Jyväskylä |
| Lukumäärä: | 1 | | |

| | | | |
|-----------------------------|----------------------|----------------------------|------------------------|
| Koordinaattiselitys: | | Geometria tuotettu: | 5 Mml maastotietokanta |
| Koordinaatit: | X 6902761, Y 3416539 | Löydöt: | |

Taustatiedot

Heinämäen tilasta saatiin tieto haastattelussa.

Ympäristön kuvaus

Kuviolla on kuusen siemenviljelys.

Kohteen kuvaus

Rakennus on myyty ja purettu. Jäljellä on uunin jäänteet ja alimmat hirsikerrat. Jäänteet dokumentoitiin valokuvoin.

Kohteen rajaus

Pistemäinen

Tulkinta

Riihen jäänteet

Lisätietoja

Heinämäen tilan muista rakenteista on tietoa Reiska-tasolla Rakenne, Ei käytössä.

Toimenpiteet
Tarkastukset

| | | |
|--|----------------------------------|----------------------|
| Tila: 3 Toteutettu | Laji: 6 Suojeluarvojen tarkastus | Tarkastusvuosi: 2010 |
| Tarkastuspvm: 8.7.2010 | Tarkastaja: R. Mustonen | |
| Kuvaus: KMO kulttuuriperintöinventointi Jyväskylän seutu | | |

| | | |
|--------------------------------|---------------|------------------|
| Viranomaisrekisterinro: | Kunto: | 2 Keskinertainen |
|--------------------------------|---------------|------------------|

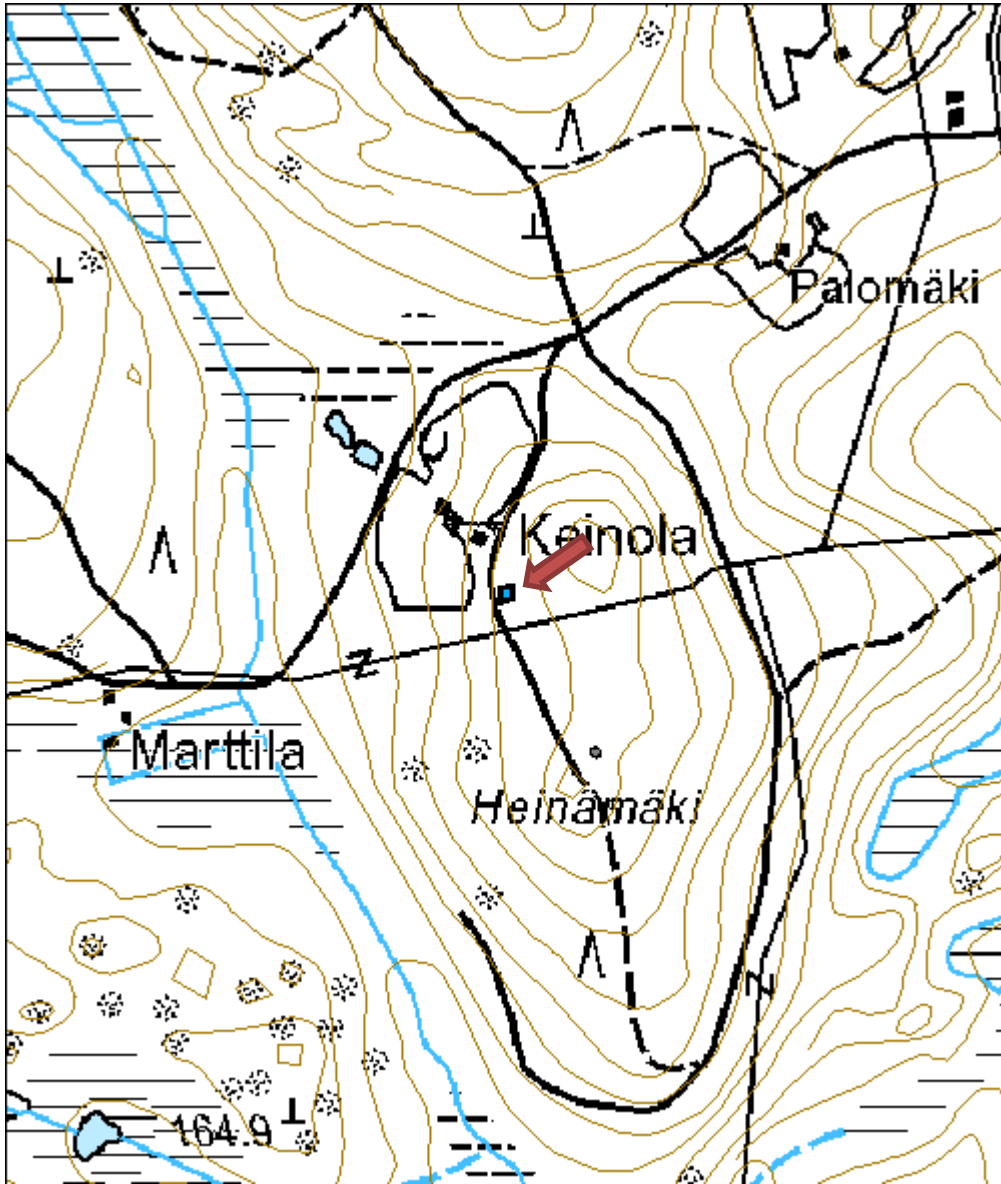
| | |
|-----------------|----------------------|
| Olotila: | 4 Myyty / luovutettu |
|-----------------|----------------------|

| | | | |
|----------------------------|--------------------|-------------------------|--------------------|
| Arvotus: | 99 Ei suojeluarvoa | Kohteen suojelu: | 99 Ei suojeluarvoa |
| Selitys: | | Selitys: | |
| Ympäristön suojelu: | 0 Ei määritelty | | |
| Selitys: | | | |



Riihen alimpia hirsikertoja, kuvattu idästä.

| | | | |
|----------------------|----------------------|-------------|--|
| Kohdetyyppi: | | Copyright: | © Metsähallitus 2008 © Maanmittauslaitos 1/MML/08 |
| Koordinaatit: | X 6902761, Y 3416539 | Mittakaava: | 1:5000 |



Roppasuo rakennus jäännös

MH-tunnus: 112764

| | | | |
|-------------------------|----------------|--------------------|-----------------------------|
| Kohdetyyppi: | 1 Asuinpaikat | Haltija: | 121 Metsätalous Länsi-Suomi |
| Ajoitus: | 7116 Uusi aika | Ylläpitäjä: | 121 Metsätalous Länsi-Suomi |
| Rakentamisvuosi: | | Kunta: | 179 Jyväskylä |
| Lukumäärä: | 2 | | |

| | | | |
|-----------------------------|--------------------------------|----------------------------|----------------------------|
| Koordinaattiselitys: | | Geometria tuotettu: | 4 Gps-mittaus, korjaamaton |
| Koordinaatit: | X 6903387, Y 3415624, Z 198 | Löydöt: | |

Taustatiedot

Tieto kohteesta saatiin haastattelussa.

Ympäristön kuvaus

Kohde sijaitsee piston päässä, kääntöpaikan tuntumassa. Kuviolla on uudistuskypsää metsikköä.

Kohteen kuvaus

Rakennuksen alkuperäisen hirsiosan koko on 3 x 3 metriä. Seinää on jatkettu seitsemän metrin pituiseksi. Toisen seinän pituus on 10, 5 metriä. Se päättyy betonipalkkeihin. Rakennuksen pohja on betoninen, seinistä on jäljellä muutamia mustiksi hiiltyneitä hirsikertoja. Hirret on liitetty koirankaulasalvoksella. Rakennuksessa on vanhan uunin jäänteiden lisäksi uusi vaaleista tiilistä rakennettu uuni piippuineen. Rakenteiden vieressä on 4 x 4 metrin kokoinen kellarikuoppa ja betonirenkaista rakennettu kaivo, jonka päällä on osittain heiveröinen kansi.

Kääntöpaikan keskellä on pienen tiiliuunin jäänteet.

Pihalla kasvaa koivuja ja koiranheinää.

Kohteen rajaus

Pistemäinen. Piste on mitattu asuinrakennuksen raunioiden kohdalta.

Tulkinta

Kahden rakennuksen rauniot.

Lisätietoja
Toimenpiteet
Tarkastukset

Tila: 3 Toteutettu Laji: 6 Suojeluarvojen tarkastus Tarkastusvuosi: 2010
 Tarkastuspvm: 9.8.2010 Tarkastaja: R. Mustonen
 Kuvaus: KMO kulttuuriperintöinventointi Jyväskylän seutu

| | | |
|--------------------------------|---------------|--------|
| Viranomaisrekisterinro: | Kunto: | 1 Hyvä |
|--------------------------------|---------------|--------|

| | | | |
|----------------------------|-------------------|-------------------------|-------------------|
| Arvotus: | 8 Muu suojeluarvo | Olotila: | 2 Ei käytössä |
| Selitys: | | Kohteen suojelu: | 9 Muu suojeluarvo |
| Selitys: | | Selitys: | |
| Ympäristön suojelu: | 0 Ei määritelty | | |
| Selitys: | | | |

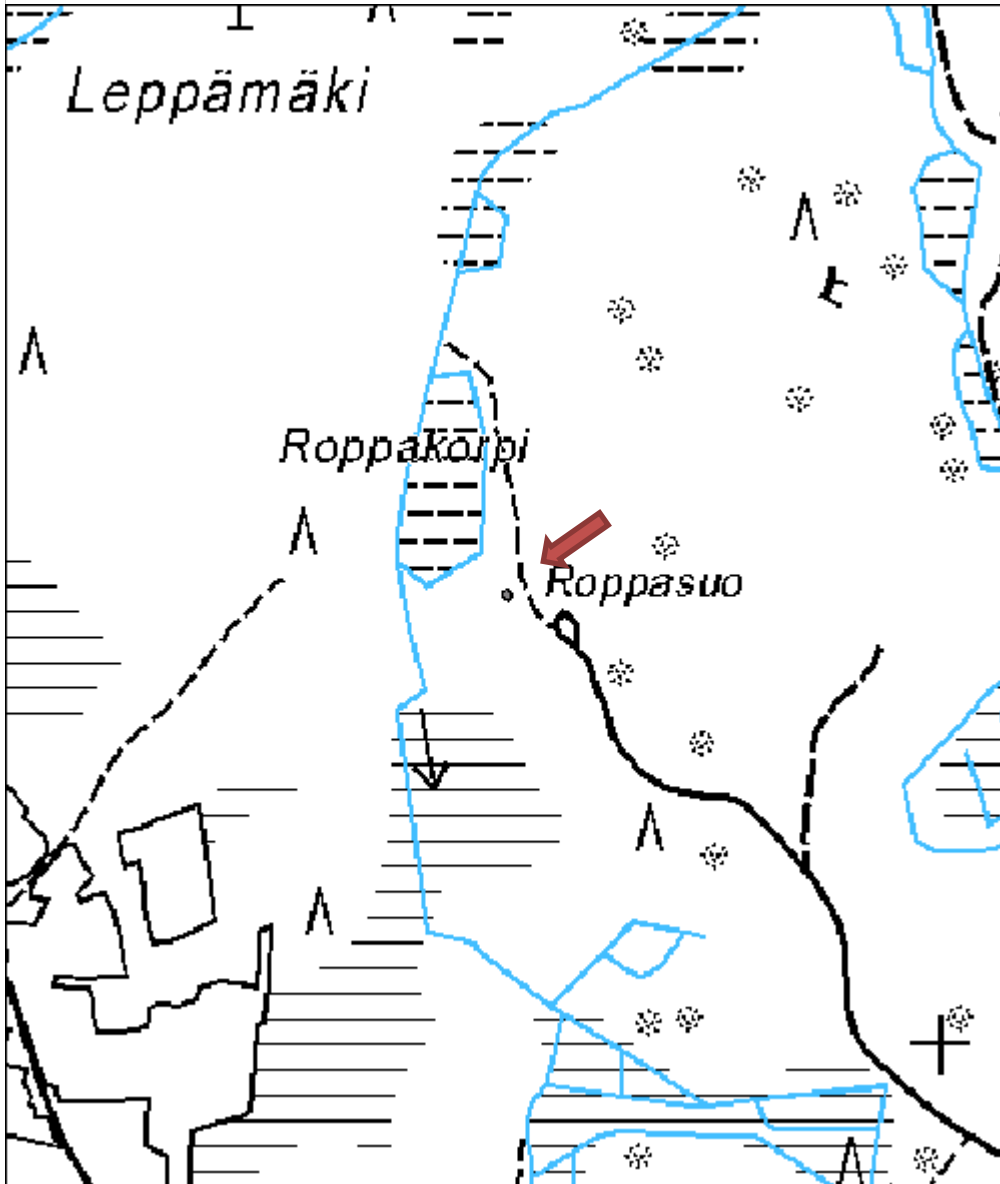


Rakennuksen hirsiosa ja betoniperustaa, kuvattu lounaasta.



Tiiliuuni, kuvattu etelästä.

| | | | |
|----------------------|--------------------------------|--------------------|--|
| Kohdetyyppi: | 1 Asuinpaikat | Copyright: | © <i>Metsähallitus</i> 2008 © <i>Maanmittauslaitos 1/MML/08</i> |
| Koordinaatit: | X 6903387, Y 3415624, Z 198 | Mittakaava: | 1:5000 |



Syvä Kotajärvi hiilimiilu

MH-tunnus: 118641

| | | | |
|-------------------------|-----------------------------|--------------------|-----------------------------|
| Kohdetyyppi: | 9 Valmistuspaikat/työpaikat | Haltija: | 121 Metsätalous Länsi-Suomi |
| Ajoitus: | 7116 Uusi aika | Ylläpitäjä: | 121 Metsätalous Länsi-Suomi |
| Rakentamisvuosi: | | Kunta: | 179 Jyväskylä |
| Lukumäärä: | 8 | | |

| | | | |
|-----------------------------|--------------------------------|----------------------------|---|
| Koordinaattiselitys: | | Geometria tuotettu: | 6 Digitointi, mittakaava $\geq 1:10000$ |
| Koordinaatit: | X 6899888, Y 3415117, Z 127 | Löydöt: | |

Taustatiedot

Kohteen ilmoitti Unto Tikkanen, joka on 1940-luvulla polttanut paikalla miiluja. Tikkanen toimi oppaana tarkastuskäynnillä.

Ympäristön kuvaus

Maasto on tuoretta kangasta. Kuvion puusto on varttunutta kasvatusmetsikköä. Miilut sijaitsevat Kotajärventien pohjoispuolelle.

Kohteen kuvaus

Kotajärventien pohjoispuolella ja Syvän Kotajärven länsi ja lounaispuolella sijaitsevat 8-10 hiilimiilun pohjat. Miiluja poltettiin paikalla vuodesta 1943 lähtien. Toiminta oli Metsähallituksen Hämeen hiilipolttimon alaista. Paikka kuului siihen aikaan Tasaisenkankaan hoitoalueeseen. Miilujen halkaisija on 10 metriä ja niistä on nähtävissä enää kehävalli. Aivan Kalliokyläntien itäpuolella sijaitti puinen maja, jossa miilua valvottaessa asuttiin. Samoilla kohdilla Kalliokyläntien länsipuolella oli hiilivarasto. Tähän aikaan tie oli huomattavasti kapeampi ja hiilivaraston paikka on jäänyt osittain nykyisen tien alle. Kotajärventien risteyksestä noin 275 metriä pohjoiskoilliseen, Syvän Kotajärven luoteisrannalla sijaitti sauna, jossa työpäivän jälkeen peseydyttiin. Rakennukset purettiin 1947, eikä niistä ole näkyviä jäänteitä jäljellä.

Kohteen rajaus

Alueellinen.

Tulkinta

Miilupolttimo

Lisätietoja

Miilulla oli töissä 15-20 henkeä, naisia noin puolet. Puut kaadettiin miilunpolttopaikan ympäriltä. Puutavaran teossa ja ajossa oli mukana suurempi joukko ihmisiä, koska puumäärä nousi tuhansiin pinokuutiometriin miilun polton aikana. Havupuut katkottiin valmiiksi kolmemetriseksi ja lehtipuu 1,5-metriseksi.

Miilun rakentaminen alkoi pohjan teosta. Kankaalle tasattiin noin 10 metriä halkaisijaltaan oleva pyöreä alue, tähän tehtiin silta elikkä pohja, laitettiin paksut aluset, 20-30 cm vahvuiset pöllit, joiden päälle tehtiin silta 7-10 cm paksuista rangoista. Sillan aluspuut piti olla semmoisessa järjestyksessä, että miilun palaminen sai alkuvaiheessa sytyttämisen jälkeen vetoa ja sai miilun syttymään pohjasta alkaen. Pohjan keskelle rakennettiin noin 40 cm kooltaan oleva torvi, josta laitettiin sytykkeet miilun pohjalle. Torven alaosaan liitettiin ympärille kuivia syttyjä tulta varten.

Miilu ladottiin pystyyn keskeltä aloittaen. Miilusta tuli pyöreä ja 3 metriä korkea. Miiluun saatiin kaltevuutta kun puiden tyviä laitettiin alapäähän. Tämä tehtiin sen takia, että miilun peittoaineet pysyivät reunoilla. Miilun päälle laitettiin ensin olkia, ettei multa valunut miilun sisään. Maata laitettiin noin 50 cm:n kerros miilun päälle ja 40 cm:n kerros reunoille. Sivulle laitettiin T-mallisia tukia, joiden päällä multa saatiin sivuilla pysymään. Miilu sytytettiin päältä olevasta aukosta. Miilun pohjalle pudotettiin kekäleitä, kuivia lastuja ja tuohia. Alhaalla olivat lautatorvet auki, että veto pääsi sytyttämään tulen miilun pohjalle.

Miilun palamista säädeltiin alhaalla olevista torvista. Palamisen aikana syntyi miilun pinnalle tulipesäkkeitä, jotka täytettiin 40 cm pitkällä pölkkyillä. Päälle juntattiin sitten multaa tiiviiksi.

Polttaminen kesti 3-4 viikkoa. Aika riippui siitä, käytettiinkö pihkapuita. Ne hiiltiyivät pikemmin kuin lehtipuut. Suurin vaikutus oli sillä, miten hyvin miilua hoidettiin palamisen aikana.

Miilun sammuttaminen kesti noin kaksi viikkoa, ennen kuin päästiin purkamaan miilun sisältöä. Miilun purkaminen alettiin ylhäältä noin 50-60 cm kerroksissa. Päälistä paljastettiin mullasta kerroksen verran, sitten alkoi purkaminen kolmipiikkisillä kuokilla.

Naiset olivat purkamisen ammattilaisia, hiilet vierivät reunaa pitkin alas. Hiilissä oli usein vielä valkeata. Vettä kului toisinaan paljon, kun sammuttaminen oli heikommin onnistunut. Hiilet olivat maassa levällään ja pojat niitä vedellä sammuttivat, kun ilmeni tulipesäkkeitä.

Kun hiilet olivat sammuneet, alkoi hiilien säkitys. Oli rakennettu sellainen pöytä, pari metriä pitkä, perästä leveämpi, kapeni toiseen päähän päin. Siitä oli alaspäin viistoon torvi. Säkki laitettiin siihen torven päähän ja hiilet valuivat säkkiin pöydältä. Pöydällä hiilet ensin pienitettiin hakoraudan mallisella välineellä ja työnnettiin torvea myöten säkkiin.

Miilusta tuli hiiltä 700-1000 hehtolitraa, säkit varastoitiin isoon varastoon odottamaan kuljetuksia valtakunnan tarpeisiin. Nämä miilun purku ja säkitystyöt olivat nokista ja pölyävää työtä. Naiset olivat noesta mustia. Joka päivä lämpesi sauna, saivat peseytyä ja vaihtaa puhtaat päälle kotimatkaa varten kovan päivän päätteeksi. Kaksi työnjohtajaa kerkisi olla työmaan aikana, Jussi Puheloinen ja Viljo Mattola.

Työmaan parhaat naiset ahkeruudessaan olivat Kolun sisarukset Taimi ja Irja ja Mäkisen Maija. Olivat työmaan paras, aikaansaavin ja ahkerin kolmikko.

Työntekijöiden vaihtuvuus oli hyvin pientä koko työmaan aikana. Kerkisihän siinä olla monenlaista kaveria, niitä 2-3 viikon tekijöitä, jotka siitä häipyivät. Kuka lähti omasta tahostaan, toiset laitettiin lähtemään.

Kirjoitettu Unto Tikkasen kertomuksen pohjalta. RM

Toimenpiteet

Tarkastukset

Tila: 3 Toteutettu Laji: 6 Suojeluarvojen tarkastus Tarkastusvuosi: 2010
Tarkastuspvm: 9.11.2010 Tarkastaja: R. Mustonen
Kuvaus: KMO kulttuuriperintöinventointi Jyväskylän seutu

Viranomais- rekisterinro:

Kunto: 1 Hyvä

Olotila: 2 Ei käytössä

Arvotus: 8 Muu suojeluarvo

**Kohteen
suojelu:** 9 Muu suojeluarvo

Selitys:

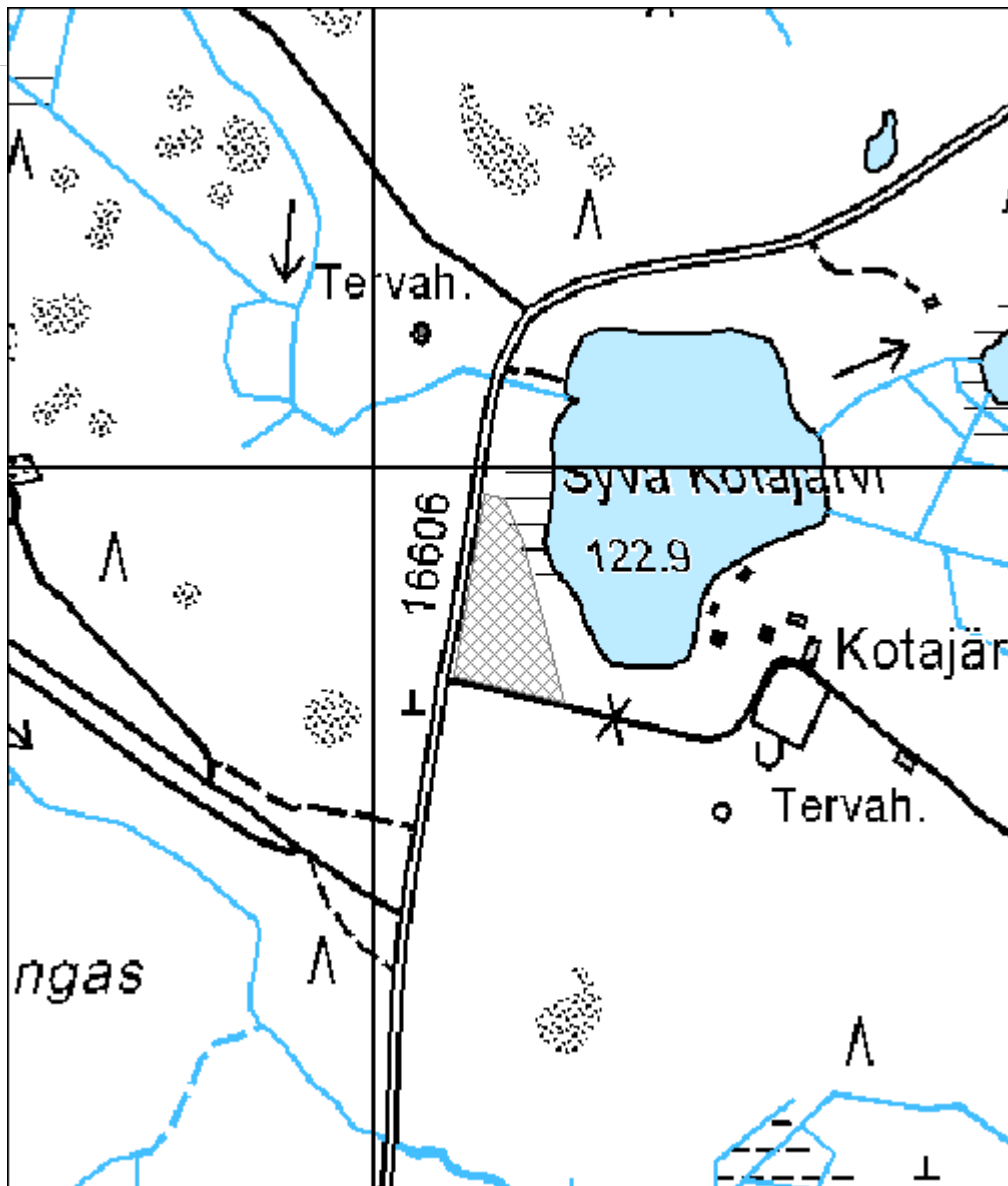
Selitys:

| | |
|----------------------------|-----------------|
| Ympäristön suojelu: | 0 Ei määritelty |
| Selitys: | |



Unto Tikkanen ja Jouni Taivainen nojaavat kiveen. Taustalla on kahden miilun pohjat, kuvattu idästä.

| | | | |
|----------------------|--------------------------------|-------------|--|
| Kohdetyyppi: | 9 Valmistuspaikat/työpaikat | Copyright: | © Metsähallitus 2008 © Maanmittauslaitos 1/MML/08 |
| Koordinaatit: | X 6899888, Y 3415117, Z 127 | Mittakaava: | 1:5000 |



Pehkusuo lato jäännös
MH-tunnus: 112322

| | | | |
|-------------------------|-----------------------------|--------------------|-----------------------------|
| Kohdetyyppi: | 9 Valmistuspaikat/työpaikat | Haltija: | 121 Metsätalous Länsi-Suomi |
| Ajoitus: | 7116 Uusi aika | Ylläpitäjä: | 121 Metsätalous Länsi-Suomi |
| Rakentamisvuosi: | | Kunta: | 182 Jämsä |
| Lukumäärä: | 1 | | |

| | | | |
|-----------------------------|--------------------------------|----------------------------|----------------------------|
| Koordinaattiselitys: | | Geometria tuotettu: | 4 Gps-mittaus, korjaamaton |
| Koordinaatit: | X 6862700, Y 3390544, Z 150 | Löydöt: | |

Taustatiedot

Kohde havaittiin inventoitaessa maastoa.

Ympäristön kuvaus

Kohde sijaitsee Rumpalintien länsipuolella, hakkuuaukean takana. Kohteen länsipuolella on Pehkusuo.

Kohteen kuvaus

Kohde on huonokuntoinen rakennus, josta puuttuu katto ja puolet seinistä. Rakennuksessa on hirsikehikko ja pyöreistä, ranteenpaksuisista puunrangoista tehty lattia. Seinät on naulattu pysty-laudoista. Rakennuksen koko on noin 3 x 4 metriä. Rakennuksen seinää vasten nojaa vanhan veräjän tai jonkinlaisen karsinan jäänteet. Kohde on mahdollisesti toiminut latona ja saattaa myös liittyä läheisen suon hyödyntämiseen.

Kohteen rajaus

Pistemäinen

Tulkinta

Ladon jäänteet

Lisätietoja
Toimenpiteet
Tarkastukset

Tila: 3 Toteutettu Laji: 6 Suojeluarvojen tarkastus Tarkastusvuosi: 2010
 Tarkastuspvm: 13.7.2010 Tarkastaja: R. Mustonen
 Kuvaus: KMO kulttuuriperintöinventointi Jyväskylän seutu

| | | | |
|--------------------------------|-------------------|-------------------------|-------------------|
| Viranomaisrekisterinro: | | Kunto: | 1 Hyvä |
| | | Olotila: | 2 Ei käytössä |
| Arvotus: | 8 Muu suojeluarvo | Kohteen suojelu: | 9 Muu suojeluarvo |

| | |
|----------------------------|-----------------|
| Selitys: | Selitys: |
| Ympäristön suojelu: | 0 Ei määritelty |
| Selitys: | |

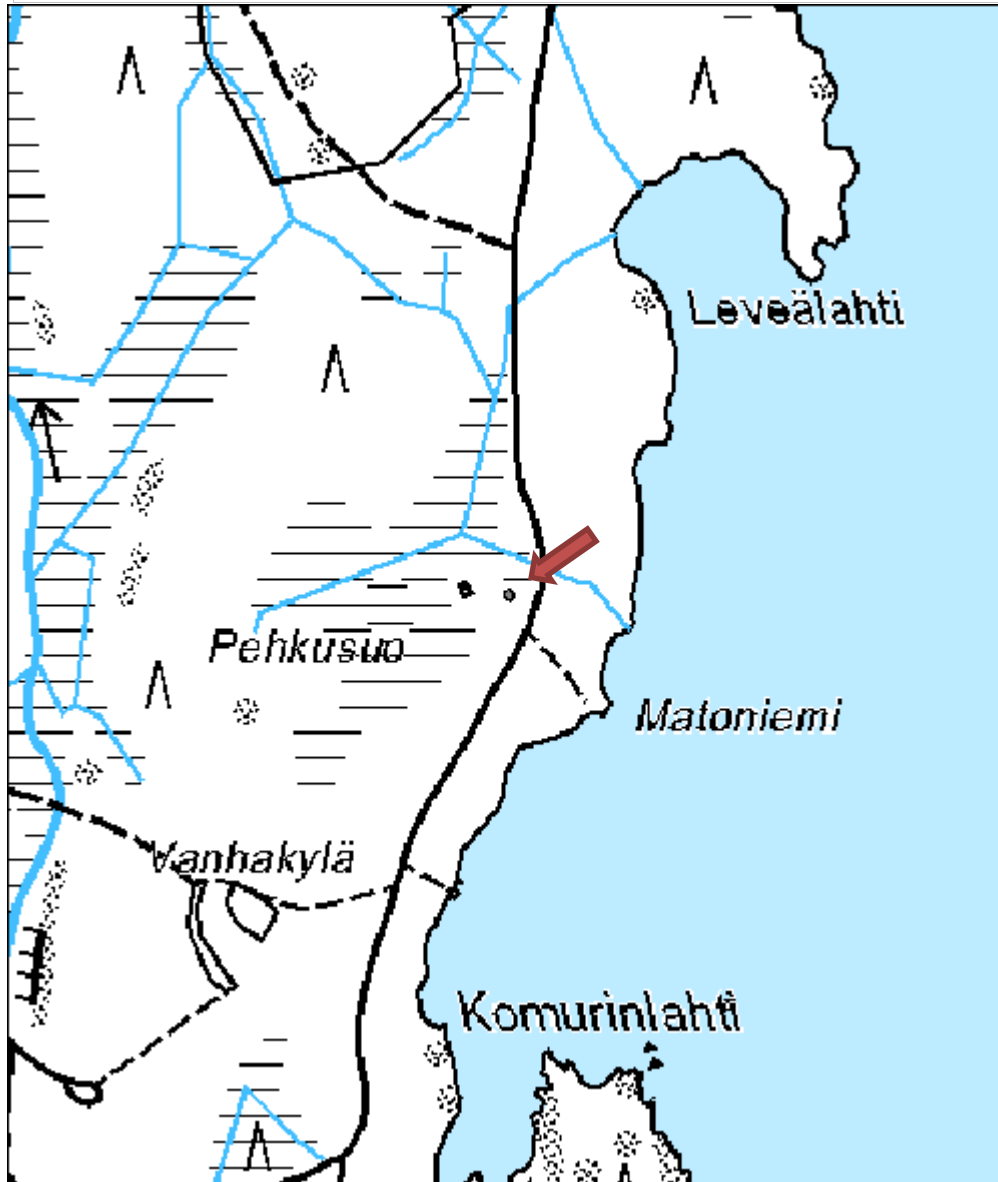


Rakennuksen jäännökset, kuvattu koillisesta.



Veräjän tms. jäänteet rakennuksen seinustalla, kuvattu etelästä.

| | | | |
|----------------------|--------------------------------|-------------|--|
| Kohdetyyppi: | 9 Valmistuspaikat/työpaikat | Copyright: | © <i>Metsähallitus</i> 2008 © <i>Maanmittauslaitos 1/MML/08</i> |
| Koordinaatit: | X 6862700, Y 3390544, Z 150 | Mittakaava: | 1:5000 |



Rauta-aho rakennus jäännös

MH-tunnus: 106123

| | | | |
|-------------------------|----------------|--------------------|-----------------------------|
| Kohdetyyppi: | 1 Asuinpaikat | Haltija: | 121 Metsätalous Länsi-Suomi |
| Ajoitus: | 7116 Uusi aika | Ylläpitäjä: | 121 Metsätalous Länsi-Suomi |
| Rakentamisvuosi: | | Kunta: | 182 Jämsä |
| Lukumäärä: | 1 | | |

| | | | |
|-----------------------------|--------------------------------|----------------------------|----------------------------|
| Koordinaattiselitys: | | Geometria tuotettu: | 4 Gps-mittaus, korjaamaton |
| Koordinaatit: | X 6864470, Y 3383377, Z 103 | Löydöt: | |

Taustatiedot

Kohde on merkitty SutiGis:iin

Ympäristön kuvaus

Parontien länsipuolella sijaitsee maa-alue, jossa on runsas aluskasvillisuus. Alueella kasvaa mm. koivuja, horsmaa ja punaherukkaa. Alueella on vanhaa peltoa. Alueen länsipuolella on vesialtaat.

Kohteen kuvaus

Rakennuksesta on jäljellä betoniperustukset: portaat ja seinää. Rakennuksen alla on sortunut kellari. Raunioiden ympärillä on nähtävissä sähköpistoke, hella, pesän emaloituine kansineen, rautalankaa ja kuonaantunutta tiiltä.

Kohteen rajaus

Pistemäinen.

Tulkinta

Rakennuksen jäännökset

Lisätietoja
Toimenpiteet
Tarkastukset

 Tila: 3 Toteutettu Laji: 6 Suojeluarvojen tarkastus Tarkastusvuosi: 2010
 Tarkastuspvm: 14.7.2010 Tarkastaja: R. Mustonen
 Kuvaus: KMO kulttuuriperintöinventointi Jyväskylän seutu

| | | | |
|--------------------------------|-------------------|-----------------|-------------------|
| Viranomaisrekisterinro: | | Kunto: | 1 Hyvä |
| | | Olotila: | 2 Ei käytössä |
| Arvotus: | 8 Muu suojeluarvo | Kohteen | 9 Muu suojeluarvo |

| | |
|----------------------------|-----------------|
| Selitys: | suojelu: |
| | Selitys: |
| Ympäristön suojelu: | 0 Ei määritelty |
| Selitys: | |

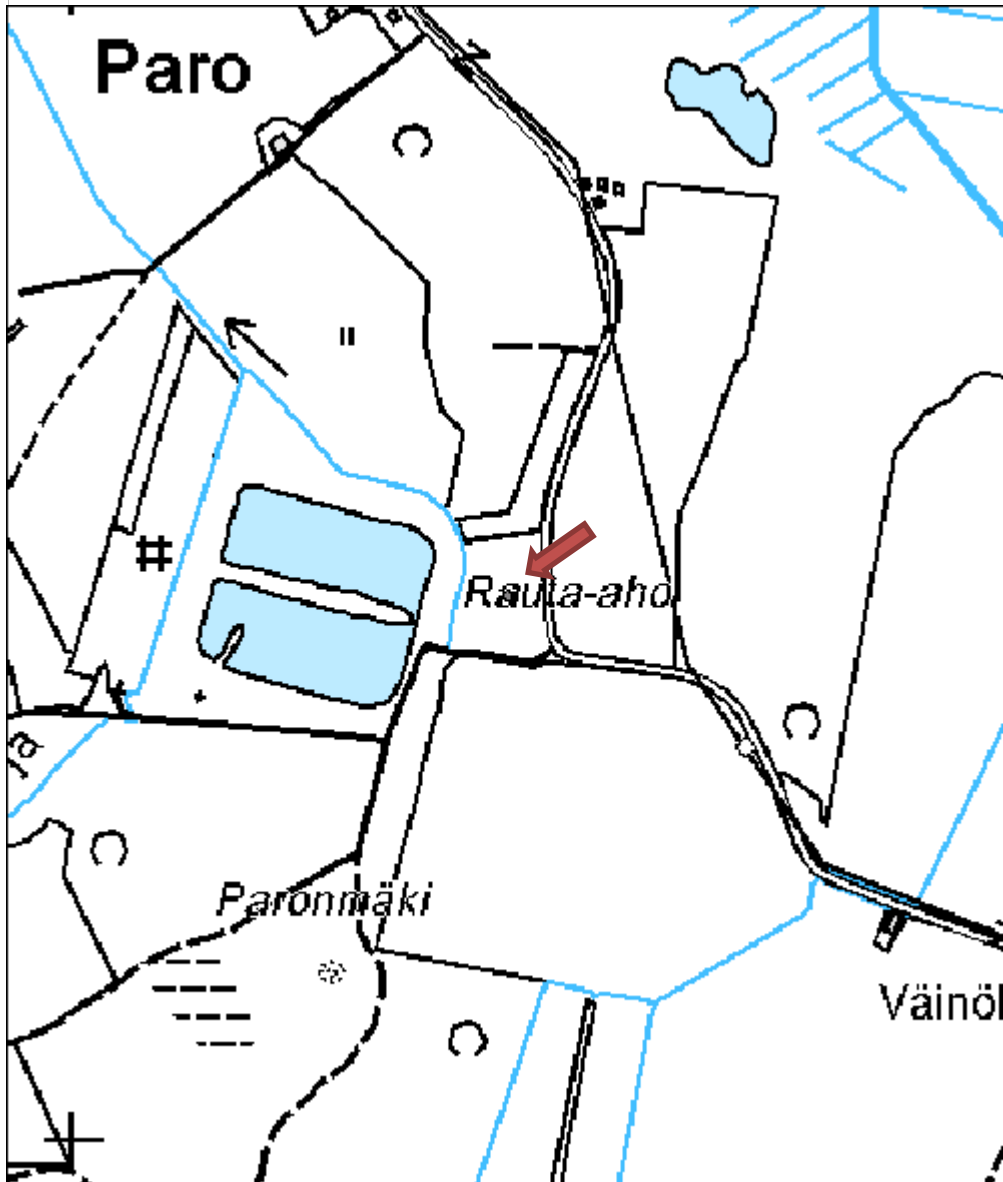


Rakennuksen betoniperustuksia, kuvattu lännestä.



Kellarin oviaukkoa, kuvattu idästä.

| | | | |
|----------------------|--------------------------------|--------------------|--|
| Kohdetyyppi: | 1 Asuinpaikat | Copyright: | © <i>Metsähallitus</i> 2008 © <i>Maanmittauslaitos 1/MML/08</i> |
| Koordinaatit: | X 6864470, Y 3383377, Z 103 | Mittakaava: | 1:5000 |



Ryssäntorninmäki torni jäännös

MH-tunnus: 112267

| | | | |
|-------------------------|-----------------------------|--------------------|-----------------------------|
| Kohdetyyppi: | 9 Valmistuspaikat/työpaikat | Haltija: | 121 Metsätalous Länsi-Suomi |
| Ajoitus: | 7116 Uusi aika | Ylläpitäjä: | 121 Metsätalous Länsi-Suomi |
| Rakentamisvuosi: | | Kunta: | 182 Jämsä |
| Lukumäärä: | 1 | | |

| | | | |
|-----------------------------|--------------------------------|----------------------------|----------------------------|
| Koordinaattiselitys: | | Geometria tuotettu: | 4 Gps-mittaus, korjaamaton |
| Koordinaatit: | X 6865418, Y 3378096, Z 195 | Löydöt: | |

Taustatiedot

Haastattelussa kerrottiin paikalla sijainneen venäläisten rakennuttaman tornin. Paikan nimi peruskartassa on Ryssäntorninmäki.

Ympäristön kuvaus

Kohde sijaitsee korkealla kallioisella alueella, jossa kasvaa kuusentaimikkoa ja jäkälää.

Kohteen kuvaus

Kallion päällä havaittiin kivirinki, jonka koko on 90 x 70 cm. Kallion päällä oli siellä täällä hiiltyneitä puunrankoja. Palo jäljet johtuvat varmaankin paikalla tehdystä kulotuksesta. Puunrangat voivat kuitenkin olla peräisin tornista. Kivirinki on voinut olla tornin jalan tukena tai sitten se on kasattu myöhemmin.

Kohteen rajausta

Pistemäinen. Piste on mitattu kiviringistä.

Tulkinta

Mahdollisia tornin jäänteitä.

Lisätietoja
Toimenpiteet
Tarkastukset

Tila: 3 Toteutettu Laji: 6 Suojeluarvojen tarkastus Tarkastusvuosi: 2010
 Tarkastuspvm: 26.7.2010 Tarkastaja: R. Mustonen
 Kuvaus: KMO kulttuuriperintöinventointi Jyväskylän seutu

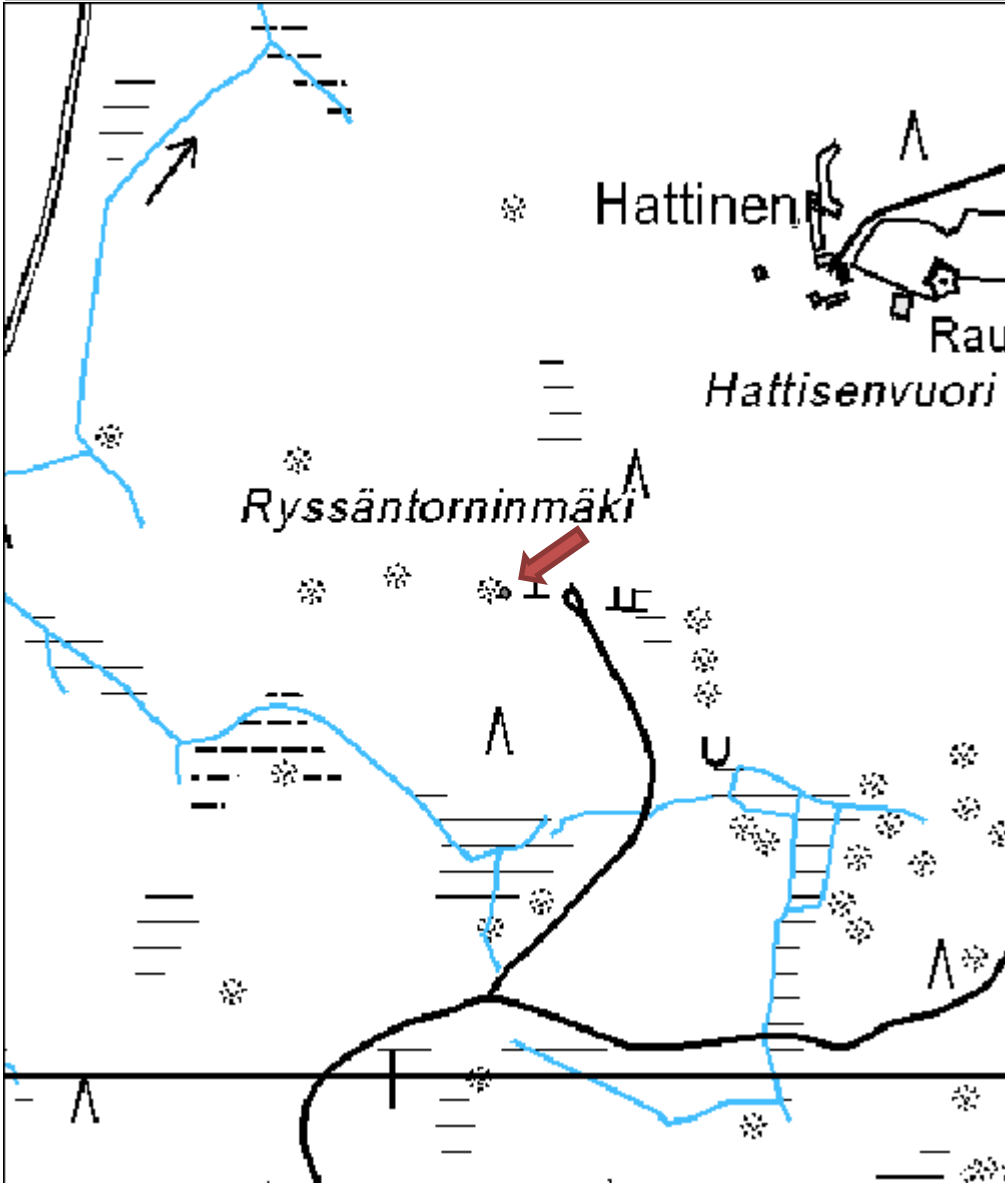
| | | | |
|--------------------------------|--------------------|-------------------------|--------------------|
| Viranomaisrekisterinro: | | Kunto: | 3 Huono |
| | | Olotila: | 2 Ei käytössä |
| Arvotus: | 99 Ei suojeluarvoa | Kohteen suojelu: | 99 Ei suojeluarvoa |

| | | | |
|----------------------------|-----------------|-----------------|--|
| Selitys: | | Selitys: | |
| Ympäristön suojelu: | 0 Ei määritelty | | |
| Selitys: | | | |



Kivirinki kallion päällä, kuvattu pohjoisesta.

| | | | |
|----------------------|--------------------------------|-------------|--|
| Kohdetyyppi: | 9 Valmistuspaikat/työpaikat | Copyright: | © Metsähallitus 2008 © Maanmittauslaitos 1/MML/08 |
| Koordinaatit: | X 6865418, Y 3378096, Z 195 | Mittakaava: | 1:5000 |



LIESIN KÄMPÄN KONEHALLI
MH-tunnus: 1418

| | | | |
|-------------------------|---------------------|--------------------|-----------------------------|
| Kohdetyyppi: | 0 Ei määritelty | Haltija: | 121 Metsätalous Länsi-Suomi |
| Ajoitus: | 1912 Talousrakennus | Ylläpitäjä: | 121 Metsätalous Länsi-Suomi |
| Rakentamisvuosi: | 1949 | Kunta: | 182 Jämsä |
| Lukumäärä: | | | |

| | | | |
|-----------------------------|-----------------------------|----------------------------|------------------------|
| Koordinaattiselitys: | | Geometria tuotettu: | 5 Mml maastotietokanta |
| Koordinaatit: | X 6867445, Y 3375255, Z 130 | Löydöt: | |

Taustatiedot

Kohde on Reiska-tietokannassa.

Ympäristön kuvaus

Liesin kämppä sijaitsee Iso Liesi -nimisen järven koillisrannalla. Konehalli on kämpän pihapiirissä.

Kohteen kuvaus

Kohteen tiedot ovat Rakennus-välilehdellä. Konehalli on kohtalaisen hyvässä kunnossa.

Kohteen rajaus

Pistemäinen

Tulkinta

Rakennus

Lisätietoja
Toimenpiteet
Tarkastukset

Tila: 3 Toteutettu Laji: 6 Suojeluarvojen tarkastus Tarkastusvuosi: 2010
 Tarkastuspvm: 14.7.2010 Tarkastaja: R. Mustonen
 Kuvaus: KMO kulttuuriperintöinventointi Jyväskylän seutu

| | | | |
|--------------------------------|-------------------|-------------------------|-------------------|
| Viranomaisrekisterinro: | | Kunto: | 2 Keskipertainen |
| Arvotus: | 8 Muu suojeluarvo | Olotila: | 1 Käytössä |
| Selitys: | | Kohteen suojelu: | 9 Muu suojeluarvo |
| | | Selitys: | |

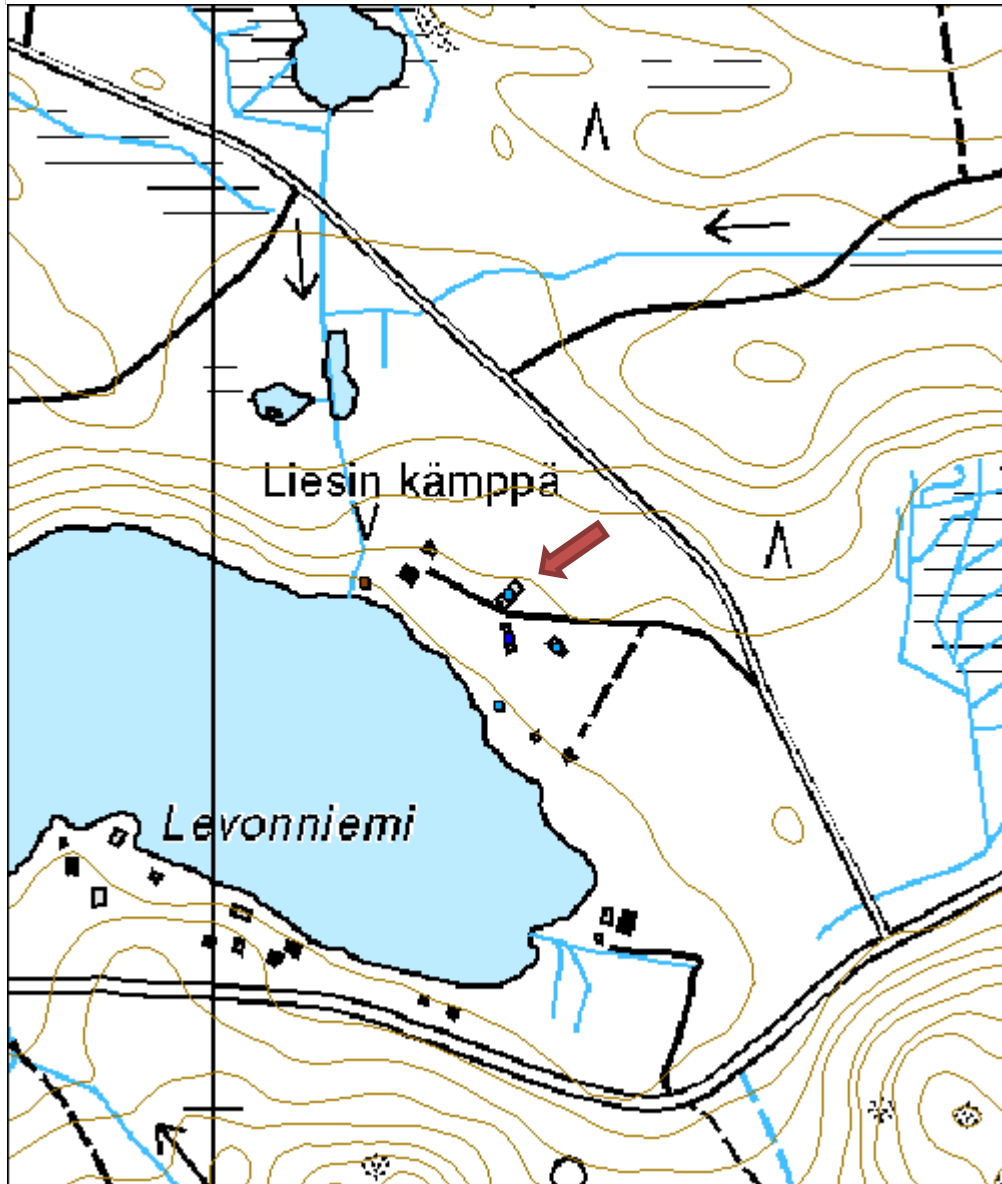
| | |
|-------------------|-----------------|
| Ympäristön | 0 Ei määritelty |
|-------------------|-----------------|

| | |
|-----------------|--|
| suojelu: | |
| Selitys: | |



Liesin kämpän konehalli, kuvattu etelästä.

| | | | |
|----------------------|--------------------------------|-------------|--|
| Kohdetyyppi: | | Copyright: | © Metsähallitus 2008 © Maanmittauslaitos 1/MML/08 |
| Koordinaatit: | X 6867445, Y 3375255, Z 130 | Mittakaava: | 1:5000 |



| | |
|----------------------|-------------------------|
| Punamäen talo | MH-tunnus: 12248 |
|----------------------|-------------------------|

| | | | |
|-------------------------|---------------|--------------------|-----------------------------|
| Kohdetyyppi: | 1 Asuinpaikat | Haltija: | 121 Metsätalous Länsi-Suomi |
| Ajoitus: | 1011 Pientalo | Ylläpitäjä: | 121 Metsätalous Länsi-Suomi |
| Rakentamisvuosi: | | Kunta: | 182 Jämsä |
| Lukumäärä: | 3 | | |

| | | | |
|-----------------------------|--------------------------------|----------------------------|------------------------|
| Koordinaattiselitys: | | Geometria tuotettu: | 5 Mml maastotietokanta |
| Koordinaatit: | X 6868773, Y 3378769, Z 120 | Löydöt: | |

Taustatiedot

Kohteesta oli jo tiedot Reiskassa. Sen suojeluarvo käytiin tarkastamassa osana inventointia.

Ympäristön kuvaus

Kohde sijaitsee Syväjärven koillispuolella, Vakkilanvuoren pohjoispuolella. Piha-alue on jossain määrin kasvanut umpeen.

Kohteen kuvaus

Kohde on merkitty Reiskaan käytössä olevaksi kohteeksi, mutta inventoitaessa se oli selvästi asumaton. Päärakennuksessa oli paikoitellen lahoa ja sisällä purkujätteen joukossa juoksenteli jyrsijöitä.

Kohteen rajaus

Kohteen rajaus on pistemäinen.

Tulkinta

Punamäen tilan asumattomia rakennuksia.

Lisätietoja

Toimenpiteet

Tarkastukset

Tila: 3 Toteutettu Laji: 6 Suojeluarvojen tarkastus Tarkastusvuosi: 2010
 Tarkastuspvm: 14.7.2010 Tarkastaja: R. Mustonen
 Kuvaus: KMO kulttuuriperintöinventointi Jyväskylän seutu

| | | | |
|--------------------------------|-------------------|-------------------------|-------------------|
| Viranomaisrekisterinro: | | Kunto: | 3 Huono |
| Arvotus: | 8 Muu suojeluarvo | Olotila: | 1 Käytössä |
| Selitys: | | Kohteen suojelu: | 9 Muu suojeluarvo |
| | | Selitys: | |

| | |
|----------------------------|-----------------|
| Ympäristön suojelu: | 0 Ei määritelty |
| Selitys: | |



Punamäen talo taustalla, kuvattu pohjoisesta.

| | | | |
|----------------------|--------------------------------|--------------------|--|
| Kohdetyyppi: | 1 Asuinpaikat | Copyright: | © <i>Metsähallitus</i> 2008 © <i>Maanmittauslaitos 1/MML/08</i> |
| Koordinaatit: | X 6868773, Y 3378769, Z 120 | Mittakaava: | 1:5000 |



RIIHIMÄKI ASUINRAKENNUS

MH-tunnus: 441

| | | | |
|-------------------------|-----------------|--------------------|-------------------------------|
| Kohdetyyppi: | 0 Ei määritelty | Haltija: | 310 Villi Pohjola Länsi-Suomi |
| Ajoitus: | 1011 Pientalo | Ylläpitäjä: | 310 Villi Pohjola Länsi-Suomi |
| Rakentamisvuosi: | 1896 | Kunta: | 182 Jämsä |
| Lukumäärä: | 1 | | |

| | | | |
|-----------------------------------|----------------------|--------------------------------|------------------------|
| Koordinaatti- selitys: | | Geometria tuotettu: | 5 Mml maastotietokanta |
| Koordinaatit: | X 6866601, Y 3388025 | Löydöt: | |

Taustatiedot

Kohde on Villin Pohjolan omistuksessa ja vuokrattu asukkaille heidän eliniäkseen.

Ympäristön kuvaus

Kohde sijaitsee soiden ympäröimällä mäellä.

Kohteen kuvaus

Asukkaat ovat kunnostaneet asuin- ja piharakennuksen hienoon kuntoon. Talossa on joskus asunut metsäalan opiskelijoita.

Kohteen rajaus

Pistemäinen

Tulkinta

Riihimäen asuinrakennus.

Lisätietoja
Toimenpiteet
Tarkastukset

Tila: 3 Toteutettu Laji: 6 Suojeluarvojen tarkastus Tarkastusvuosi: 2010
 Tarkastuspvm: 19.7.2010 Tarkastaja: R. Mustonen
 Kuvaus: KMO kulttuuriperintöinventointi Jyväskylän seutu

| | | | |
|--------------------------------------|-------------------|-----------------------------|-------------------|
| Viranomais- rekisterinro: | | Kunto: | 1 Hyvä |
| Arvotus: | 8 Muu suojeluarvo | Olotila: | 1 Käytössä |
| Selitys: | | Kohteen suojelu: | 9 Muu suojeluarvo |
| | | Selitys: | |

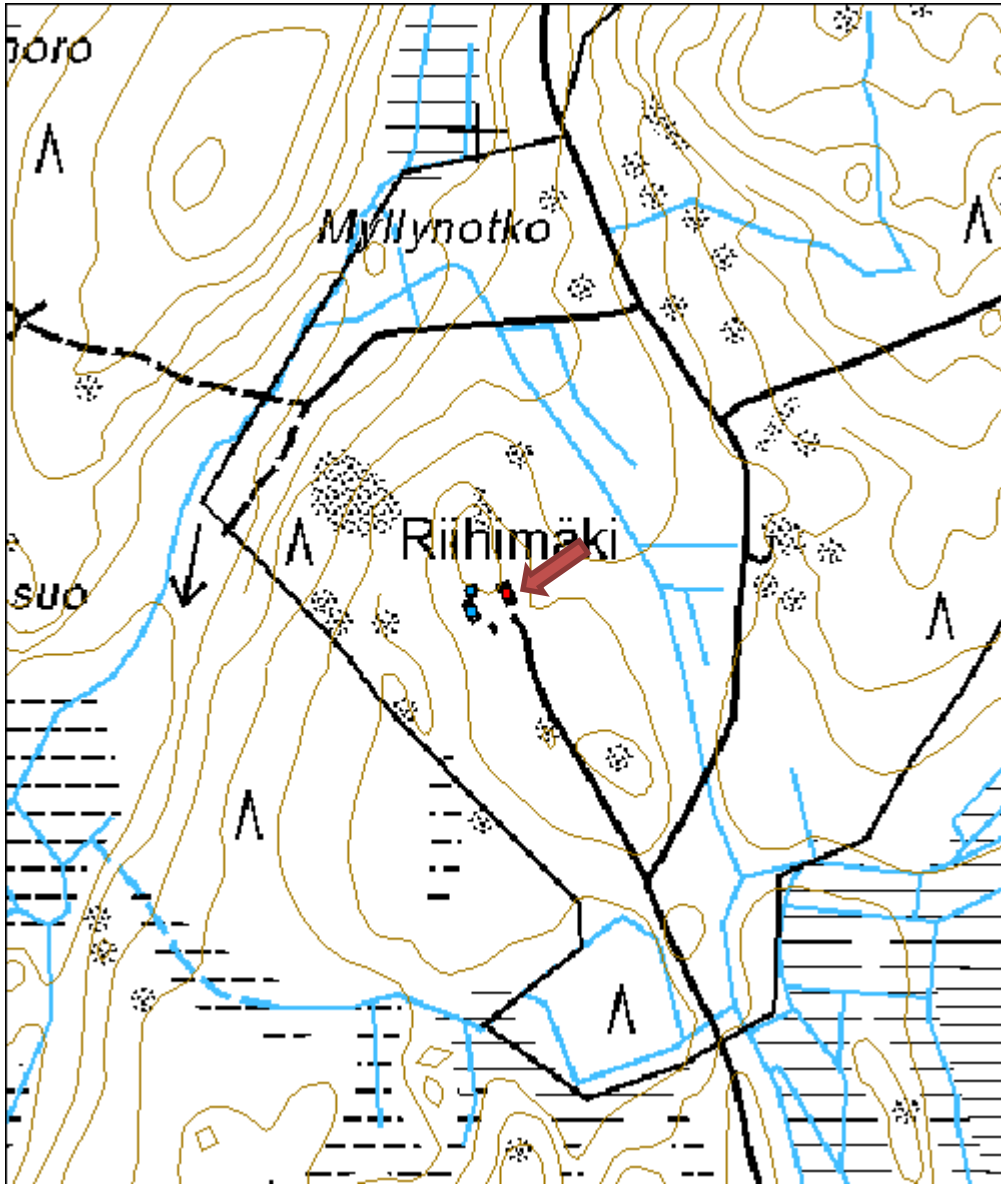
| | |
|-------------------|-----------------|
| Ympäristön | 0 Ei määritelty |
|-------------------|-----------------|

| | |
|-----------------|--|
| suojelu: | |
| Selitys: | |



Riihimäen talo, kuvattu lounaasta.

| | | | |
|----------------------|----------------------|-------------|--|
| Kohdetyyppi: | | Copyright: | © Metsähallitus 2008 © Maanmittauslaitos 1/MML/08 |
| Koordinaatit: | X 6866601, Y 3388025 | Mittakaava: | 1:5000 |



Väli vuori rakennus jäännös

MH-tunnus: 112254

| | | | |
|-------------------------|----------------|--------------------|-----------------------------|
| Kohdetyyppi: | 1 Asuinpaikat | Haltija: | 121 Metsätalous Länsi-Suomi |
| Ajoitus: | 7116 Uusi aika | Ylläpitäjä: | 121 Metsätalous Länsi-Suomi |
| Rakentamisvuosi: | | Kunta: | 182 Jämsä |
| Lukumäärä: | 2 | | |

| | | | |
|-----------------------------|--------------------------------|----------------------------|----------------------------|
| Koordinaattiselitys: | | Geometria tuotettu: | 4 Gps-mittaus, korjaamaton |
| Koordinaatit: | X 6872731, Y 3373126, Z 125 | Löydöt: | |

Taustatiedot

Tieto kohteesta saatiin sekä haastattelusta, että SutiGis:istä.

Ympäristön kuvaus

Kohde sijaitsee lehtomaisessa metsässä, jossa kasvaa muun muassa lehtokuusamaa, konnanmarjaa ja sudenmarjaa. Metsässä kulkee itä-länsi -suuntainen tie, joka on myös Metsähallituksen maiden raja. Puusto on uudistuskypsää metsikköä.

Kohteen kuvaus

Metsätien pohjoispuolella sijaitsee kahdet rakennuksen rauniot. Rakennuksista on jäljellä kivistä ladotut perustat. Lätisempi (rakenne 1) on kooltaan 9,25 x 6 metriä. Sen itäseinällä on noin kaksi metriä leveä oviaukko. Rakenteen pohjoispuolella mäen rinteessä on lahonneita hirsiiä, jotka on yhdistetty koirankaulasalvoksella.

Noin kolme metriä rakenteesta 1 koilliseen on toisen rakennuksen jäänteet. Sen kiviperustusten koko on 5 x 5 metriä. Eteläseinämällä on kivistä rakennettu luiska (1,5 x 2 metriä)

Kohteen rajaus

Pistemäinen. Piste on mitattu rakenteesta 1.

Tulkinta

Kahden rakennuksen jäänteet.

Lisätietoja

Tien eteläpuolella, yksityisellä maalla on kaivo.

Toimenpiteet
Tarkastukset

Tila: 3 Toteutettu Laji: 6 Suojeluarvojen tarkastus Tarkastusvuosi: 2010
 Tarkastuspvm: 16.8.2010 Tarkastaja: R. Mustonen
 Kuvaus: KMO kulttuuriperintöinventointi Jyväskylän seutu

| | | |
|--------------------------------|---------------|------------------|
| Viranomaisrekisterinro: | Kunto: | 2 Keskinertainen |
|--------------------------------|---------------|------------------|

| | | | |
|----------------------------|-------------------|-------------------------|-------------------|
| Arvotus: | 8 Muu suojeluarvo | Olotila: | 2 Ei käytössä |
| Selitys: | | Kohteen suojelu: | 9 Muu suojeluarvo |
| Selitys: | | Selitys: | |
| Ympäristön suojelu: | 0 Ei määritelty | | |
| Selitys: | | | |

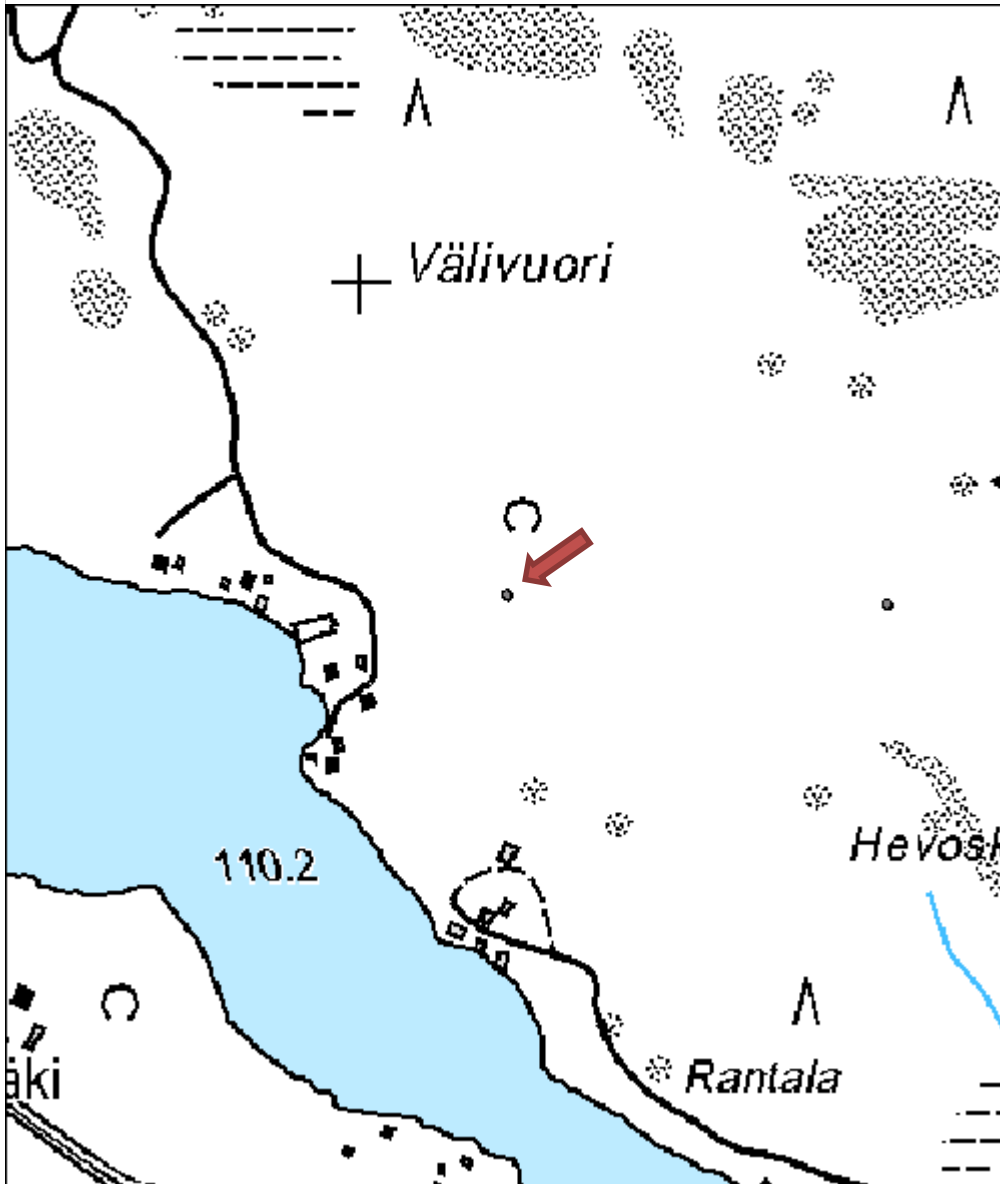


Rakennuksen 1 perustuksia, kuvattu lounaasta.



Rakennuksen 2 perustuksia, vasemmalla luiska, kuvattu idästä.

| | | | |
|----------------------|--------------------------------|--------------------|--|
| Kohdetyyppi: | 1 Asuinpaikat | Copyright: | © Metsähallitus 2008 © Maanmittauslaitos 1/MML/08 |
| Koordinaatit: | X 6872731, Y 3373126, Z 125 | Mittakaava: | 1:5000 |



Hevoskankaanmäki allas

MH-tunnus: 112257

| | | | |
|-------------------------|--------------------------|--------------------|-----------------------------|
| Kohdetyyppi: | 17 Kivi- ja maarakenteet | Haltija: | 121 Metsätalous Länsi-Suomi |
| Ajoitus: | 7116 Uusi aika | Ylläpitäjä: | 121 Metsätalous Länsi-Suomi |
| Rakentamisvuosi: | | Kunta: | 182 Jämsä |
| Lukumäärä: | 1 | | |

| | | | |
|-----------------------------|--------------------------------|----------------------------|----------------------------|
| Koordinaattiselitys: | | Geometria tuotettu: | 4 Gps-mittaus, korjaamaton |
| Koordinaatit: | X 6872723, Y 3373455, Z 125 | Löydöt: | |

Taustatiedot

Tieto kohteesta saatiin haastattelussa.

Ympäristön kuvaus

Lehtomaista kangasta, jossa on uudistuskypsää metsikköä ja ojia.

Kohteen kuvaus

Kohde on halkaisijaltaan kahdeksan metrinen, suorakaiteen muotoinen, ihmisen kaivama allas. Se on täytetty vedellä. Allas on ainakin puoli metriä syvä. Kohteesta tiedon antanut henkilö arveli sen olevan eläinten juottoallas.

Kohteen rajaus

Pistemäinen

Tulkinta

Allas

Lisätietoja
Toimenpiteet
Tarkastukset

 Tila: 3 Toteutettu Laji: 6 Suojeluarvojen tarkastus Tarkastusvuosi: 2010
 Tarkastuspvm: 16.8.2010 Tarkastaja: R. Mustonen
 Kuvaus: KMO kulttuuriperintöinventointi Jyväskylän seutu

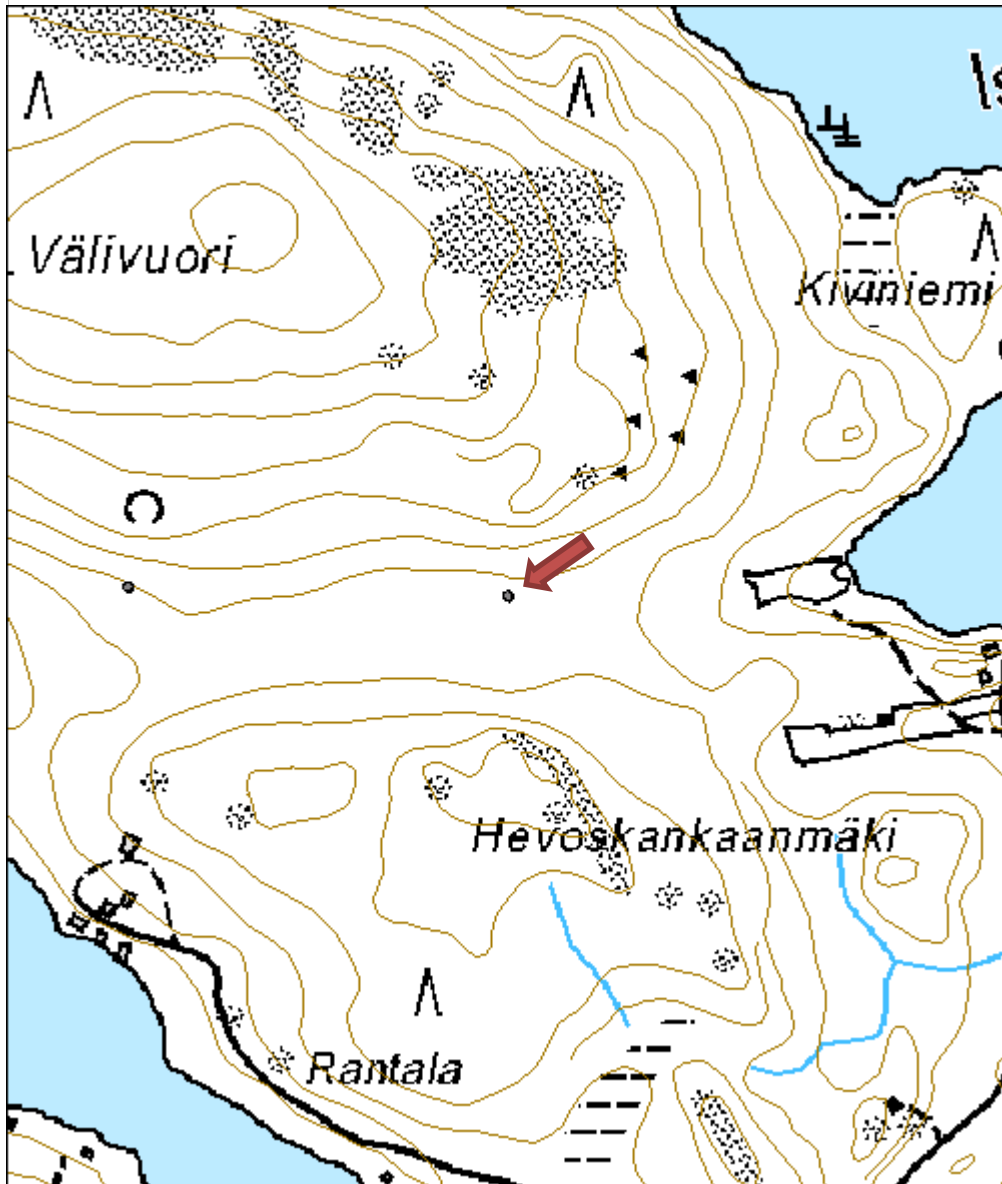
| | | | |
|--------------------------------|-------------------|-------------------------|-------------------|
| Viranomaisrekisterinro: | | Kunto: | 1 Hyvä |
| Arvotus: | 8 Muu suojeluarvo | Olotila: | 2 Ei käytössä |
| Selitys: | | Kohteen suojelu: | 9 Muu suojeluarvo |
| | | Selitys: | |

| | |
|----------------------------|-----------------|
| Ympäristön suojelu: | 0 Ei määritelty |
| Selitys: | |



Allas, kuvattu lounaasta.

| | | | |
|----------------------|--------------------------------|--------------------|--|
| Kohdetyyppi: | 17 Kivi- ja maarakenteet | Copyright: | © Metsähallitus 2008 © Maanmittauslaitos 1/MML/08 |
| Koordinaatit: | X 6872723, Y 3373455, Z 125 | Mittakaava: | 1:5000 |



Hiekkaranta rakennus jäännös

MH-tunnus: 112842

| | | | |
|-------------------------|----------------|--------------------|-----------------------------|
| Kohdetyyppi: | 1 Asuinpaikat | Haltija: | 121 Metsätalous Länsi-Suomi |
| Ajoitus: | 7116 Uusi aika | Ylläpitäjä: | 121 Metsätalous Länsi-Suomi |
| Rakentamisvuosi: | | Kunta: | 249 Keuruu |
| Lukumäärä: | 4 | | |

| | | | |
|-----------------------------|-----------------------------|----------------------------|---|
| Koordinaattiselitys: | | Geometria tuotettu: | 6 Digitointi, mittakaava $\geq 1:10000$ |
| Koordinaatit: | X 6911783, Y 3353320, Z 145 | Löydöt: | |

Taustatiedot

Kohde havaittiin kartalta ja päätettiin tarkistaa.

Ympäristön kuvaus

Kohde sijaitsee Kangasjärven kaakkoispuolella, autioituneesta Rantamaan talosta eteläkaakkoon. Pihaan vie hieman umpeen kasvanut tie. Piha vielä melko aukea, pihlajia, ruusuja, syreeni, mustaherukka.

Kohteen kuvaus

Asuinrakennus on tehty hirsistä (8 x 6 m). Sen seinät ovat pystyssä, mutta huopakatto on purettu. Pohjoisseinä on leikattu auki moottorisahalla kahdesta kohdasta. Seinän edustalla on kasa Höganäs- ja Bornholm-merkkisiä tiiliä. Pohjoisseinällä on myös sulaketaulu. Väliseinä on ehjä. Rakennuksen keskellä on tiilistä muurattu uuni. Sisäseinät on vuorattu lastulevyllä ja sisäkatto pahvilla.

Pihapiirissä on kolme huonokuntoista piharakennusta.

Sauna on tehty hirsistä (3 x 3 metriä). Hirsiosan molemmille puolille on rakennettu lisäosat laudoista. Itäinen osa 3 x 3,3 m on toiminut ehkä verstaana ja läntinen (levinnyt, ei mittoja, mutta n. 10 m) varastona/tallina,

Kolmas rakennus on ollut: liiteri tai muu varasto (7 x 4 m)

Neljännessä rakennuksessa on puulaareja, työkaluja ja polkupyörän osia. Siellä on pidetty ehkä joskus eläimiä? (6 x 4,5 m)

Pihalla lojuu työkaluja ja levyn alla on mahdollisesti kaivo. Ympäriällä on metsää, jossa ei näy vanhaa peltoa tai raivausröykkiöitä.

Kohteen rajaus

Kohteen rajaus on pistemäinen. Piste on päärakennuksen kohdalla.

Tulkinta

Vanhan tilan rakennuksia ja rakenteita.

Lisätietoja
Toimenpiteet
Tarkastukset

| | | |
|--|----------------------------------|----------------------|
| Tila: 3 Toteutettu | Laji: 6 Suojeluarvojen tarkastus | Tarkastusvuosi: 2010 |
| Tarkastuspvm: 5.8.2010 | Tarkastaja: R. Mustonen | |
| Kuvaus: KMO kulttuuriperintöinventointi Jyväskylän seutu | | |

| | | | |
|--------------------------------|-------------------|-------------------------|-------------------|
| Viranomaisrekisterinro: | | Kunto: | 1 Hyvä |
| Arvotus: | 8 Muu suojeluarvo | Olotila: | 2 Ei käytössä |
| Selitys: | | Kohteen suojelu: | 9 Muu suojeluarvo |
| | | Selitys: | |

| | |
|----------------------------|-----------------|
| Ympäristön suojelu: | 0 Ei määritelty |
|----------------------------|-----------------|

| | |
|-----------------|--|
| Selitys: | |
|-----------------|--|

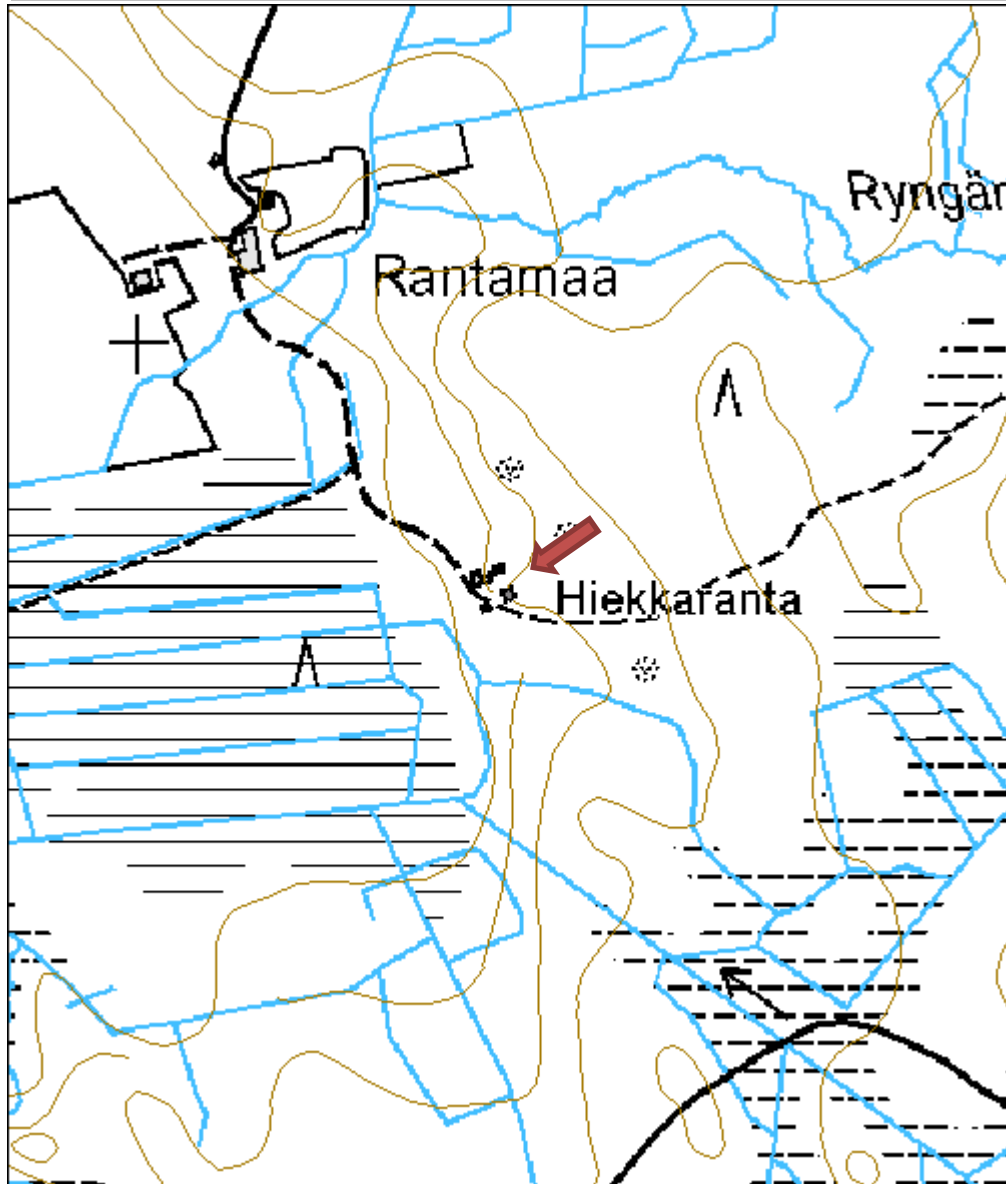


Päärakennus, kuvattu lännestä.



Saunarakennus, kuvattu kaakosta.

| | | | |
|----------------------|--------------------------------|-------------|--|
| Kohdetyyppi: | 1 Asuinpaikat | Copyright: | © Metsähallitus 2008 © Maanmittauslaitos 1/MML/08 |
| Koordinaatit: | X 6911783, Y 3353320, Z 145 | Mittakaava: | 1:5000 |



Kangaslamminkangas hiilimiilu

MH-tunnus: 110712

| | | | |
|-------------------------|-----------------------------|--------------------|-----------------------------|
| Kohdetyyppi: | 9 Valmistuspaikat/työpaikat | Haltija: | 121 Metsätalous Länsi-Suomi |
| Ajoitus: | 7116 Uusi aika | Ylläpitäjä: | 121 Metsätalous Länsi-Suomi |
| Rakentamisvuosi: | | Kunta: | 249 Keuruu |
| Lukumäärä: | 10 | | |

| | | | |
|-----------------------------|--------------------------------|----------------------------|----------------------------|
| Koordinaattiselitys: | | Geometria tuotettu: | 4 Gps-mittaus, korjaamaton |
| Koordinaatit: | X 6912463, Y 3352037, Z 135 | Löydöt: | |

Taustatiedot

Kohteesta antoi tiedon Juha Järvelä.

Ympäristön kuvaus

Kohde sijaitsee Kangasjärven länsipuolella, Valkealammen ympärillä. Kohteelta on noin 500 metriä Honkamaan talolle. Alueella risteilee metsäautoteitä. Puusto on varttunutta kasvatusmetsikköä.

Kohteen kuvaus

Miilu 1 on eteläisissä ja sijaitsee Valkealammen rantaan vievän tien luoteispuolella. Miilun 1 halkaisija on 15 metriä. Sen valli on massiivinen, erityisesti miilun pohjoisreunalla, jossa se on metrin miilun tasaista keskiosaa korkeampi.

Miilu 2 sijaitsee edellisen miilun kohdalla, mutta vastakkaisella puolella pohjois-etelä -suuntaista tietä. Miilu 2 on edellisen kokoinen, mutta matala ja sen vallit erottuvat heikosti kasvillisuuden seasta.

Miilu 3 on välittömästi miilun 1 pohjoispuolella. Se on samankokoinen, kuin edelliset. Vallin korkeus on noin 0,5 metriä.

Miilu 4 sijaitsee tästä edelleen pohjoiseen. Sen halkaisija on noin 20 metriä. Valli on matala ja melkein kadonnut maastoon. Vallin eteläpuoleista osaa on vaikea nähdä lainakaan.

Viides hauta on hieman kauempana miiluryppästä, pohjoiseen siitä. Se muistuttaa enemmän tervahautaa kuin miilua. Sen kuppiosa on hieman syvämpi, kuin edellä mainituissa rakenteissa. Kuopan poikki kulkee polku. Haudan itäpuolella on mahdollinen halssioja, joka laskee alas kohti lampea.

Miilut 6, 7 ja 8 sijaitsevat pohjois-etelä -suuntaisen tien länsipuolella. Ne ovat heikosti erottuvia ja halkaisijaltaan noin 15-metrisiä. Lammen toisella puolella on kaksi pientä soikeahkoa kuoppaa, kooltaan noin 1 x 2 metriä. Metsäautoteiden pinnalla on nähtävissä runsaasti hiiltä.

Kohteen rajaus

Kohteen rajaus on aluemainen.

Tulkinta

Hiilimiiluja ja mahdollisesti yksi tervahauta. Pienempien kuoppien funktiota ei tiedetä.

Lisätietoja

Netistä saatavassa artikkelissa kerrotaan Valkealammin kankaalla olleen hiilityömaan vuosina 1942-3. Hiilet tehtiin Suomen armeijan tarpeisiin. Työnjohtajalle Arvi Luomalle rakennettiin 15 neliön kokoinen asunto. Siellä asui koko 4-henkinen perhe. Puut hakattiin syksyllä 1942. Pölkyt olivat 3-metrisiä. Hiilenpoltto aloitettiin keväällä 1943. Paikalle rakennettiin sauna, kokoa 3 x 3 metriä. Hiilisäkeille rakennettiin olkikattoinen varasto. Miiluissa poltettiin kaikkiaan 6000 pinokuutiometriä mäntyä.

Metsähallitusta on pyydetty merkitsemään alue muistokilvellä.

Lähde: <http://www.keuruu.fi/pihlajavesi/pihlajacd/historia/ASP93B.HTM>, Luettu 18.8.2010.

Toimenpiteet

Suosittelaa muistokilven laittamista. Ks. edellä.

Tarkastukset

Tila: 3 Toteutettu Laji: 6 Suojeluarvojen tarkastus Tarkastusvuosi: 2010
 Tarkastuspvm: 5.8.2010 Tarkastaja: R. Mustonen
 Kuvaus: KMO kulttuuriperintöinventointi Jyväskylän seutu

Viranomais-
rekisterinro:
Kunto: 1 Hyvä

Olotila: 2 Ei käytössä

Arvotus: 8 Muu suojeluarvo

Kohteen
suojelu: 9 Muu suojeluarvo

Selitys:
Selitys:
Ympäristön
suojelu:

0 Ei määritelty

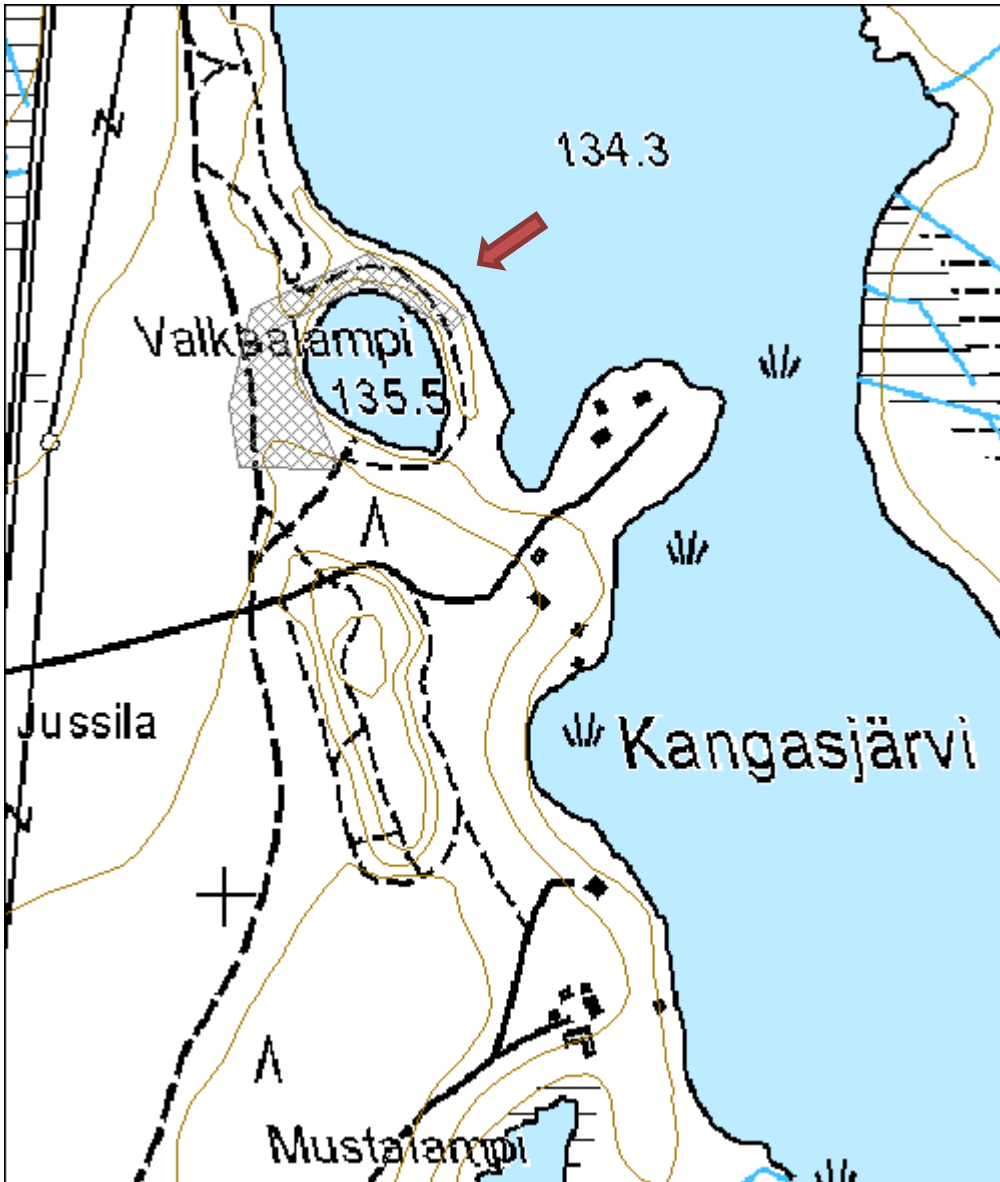
Selitys:


Hiilimiilu 1, kuvattu lännestä.



Kartta kohteesta.

| | | | |
|----------------------|--------------------------------|-------------|--|
| Kohdetyyppi: | 9 Valmistuspaikat/työpaikat | Copyright: | © Metsähallitus 2008 © Maanmittauslaitos 1/MML/08 |
| Koordinaatit: | X 6912463, Y 3352037, Z 135 | Mittakaava: | 1:5000 |



Koivumäki 2 kiviröykkiö

MH-tunnus: 110588

| | | | |
|-------------------------|-----------------------------|--------------------|-----------------------------|
| Kohdetyyppi: | 9 Valmistuspaikat/työpaikat | Haltija: | 121 Metsätalous Länsi-Suomi |
| Ajoitus: | 7116 Uusi aika | Ylläpitäjä: | 121 Metsätalous Länsi-Suomi |
| Rakentamisvuosi: | | Kunta: | 291 KUHMOINEN |
| Lukumäärä: | 5 | | |

| | | | |
|-----------------------------|--------------------------------|----------------------------|----------------------------|
| Koordinaattiselitys: | | Geometria tuotettu: | 4 Gps-mittaus, korjaamaton |
| Koordinaatit: | X 6830079, Y 3398550, Z 127 | Löydöt: | |

Taustatiedot

Kohteesta saatiin tieto haastattelussa.

Ympäristön kuvaus

Kohde sijaitsee Koivumäen talosta noin 100 metriä kaakkoon, metsäautotien pohjoispuolella. Kuviolla on aukeaa.

Kohteen kuvaus

Tien pohjoispuolella on useita pieniä kiviröykkiöitä. Röykkiöiden päällä on hakkuujätettä. Röykkiöiden keskikoko on noin 2 x 1 metriä, korkeus on useimmissa noin puoli metriä, korkeimmillaan metrin.

Kohteen rajaus

Pistemäinen. Piste on mitattu korkeimman röykkiön kohdalta.

Tulkinta

Raivausröykkiöitä.

Lisätietoja

Useimmat röykkiöistä on merkitty sinisellä kuitunauhalla.

Toimenpiteet
Tarkastukset

Tila: 3 Toteutettu Laji: 6 Suojeluarvojen tarkastus Tarkastusvuosi: 2010
 Tarkastuspvm: 23.9.2010 Tarkastaja: R. Mustonen
 Kuvaus: KMO kulttuuriperintöinventointi Jyväskylän seutu

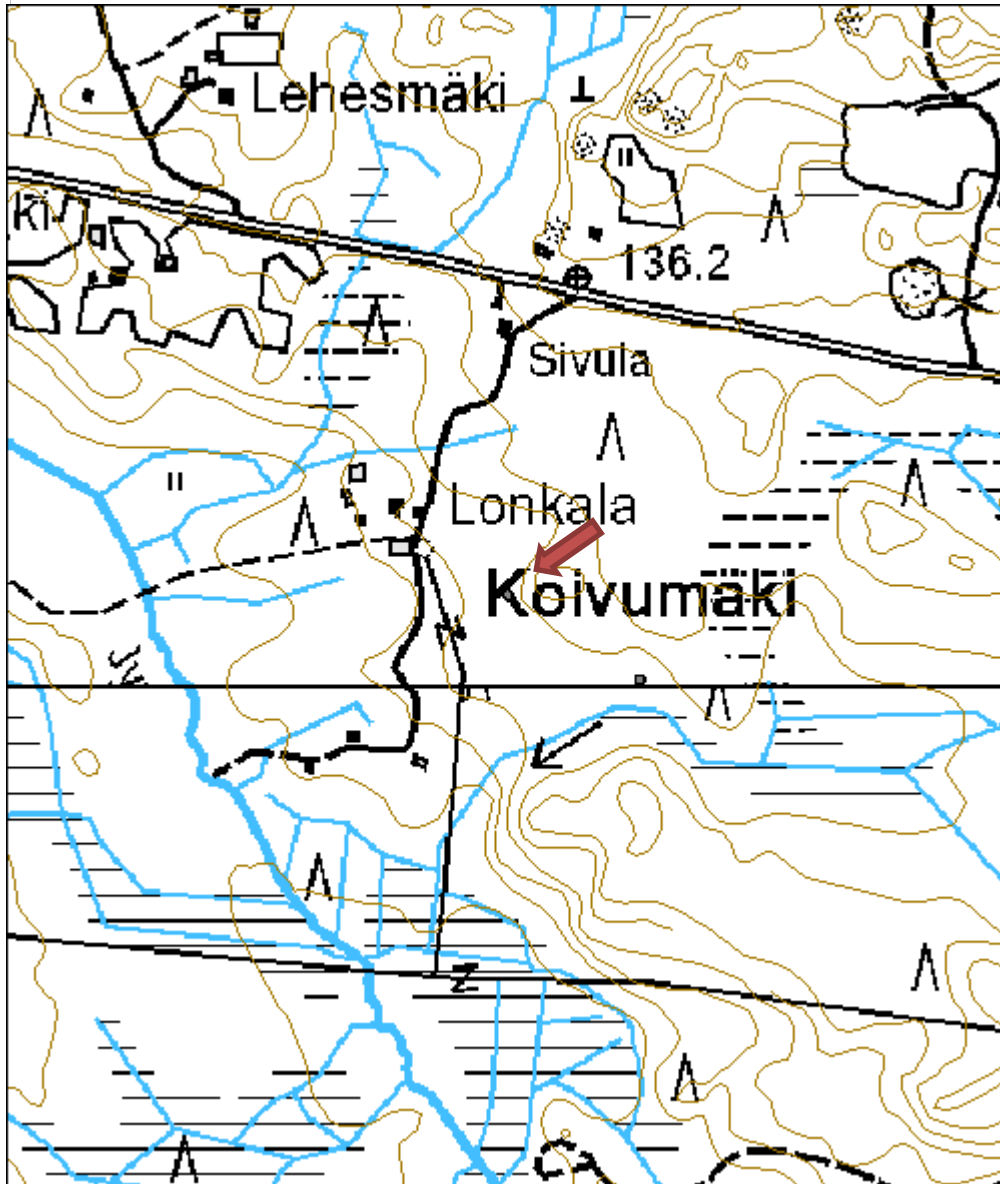
| | | | |
|--------------------------------|-------------------|-------------------------|-------------------|
| Viranomaisrekisterinro: | | Kunto: | 2 Keskinertainen |
| Arvotus: | 8 Muu suojeluarvo | Olotila: | 2 Ei käytössä |
| Selitys: | | Kohteen suojelu: | 9 Muu suojeluarvo |
| | | Selitys: | |

| | |
|----------------------------|-----------------|
| Ympäristön suojelu: | 0 Ei määritelty |
| Selitys: | |



Röykkiö on merkitty sinisellä nauhalla, kuvattu etelästä.

| | | | |
|----------------------|--------------------------------|-------------|--|
| Kohdetyyppi: | 9 Valmistuspaikat/työpaikat | Copyright: | © <i>Metsähallitus</i> 2008 © <i>Maanmittauslaitos 1/MML/08</i> |
| Koordinaatit: | X 6830079, Y 3398550, Z 127 | Mittakaava: | 1:5000 |



Taimitarha rakennus jäännös

MH-tunnus: 112379

| | | | |
|-------------------------|----------------|--------------------|-----------------------------|
| Kohdetyyppi: | 1 Asuinpaikat | Haltija: | 121 Metsätalous Länsi-Suomi |
| Ajoitus: | 7116 Uusi aika | Ylläpitäjä: | 121 Metsätalous Länsi-Suomi |
| Rakentamisvuosi: | | Kunta: | 291 KUHMOINEN |
| Lukumäärä: | 1 | | |

| | | | |
|-----------------------------------|--------------------------------|--------------------------------|----------------------------|
| Koordinaatti- selitys: | | Geometria tuotettu: | 4 Gps-mittaus, korjaamaton |
| Koordinaatit: | X 6844031, Y 3392340, Z 125 | Löydöt: | |

Taustatiedot

Kohteesta on saatu tieto haastattelussa (Teppo Kalliojärvi).

Ympäristön kuvaus

Kohde sijaitsee Kylämäntien lounaispuolella, lähellä Lortikantien risteystä. Kohteen luoteispuolitse kulkee tie Isolahden rantaan.

Kohteen kuvaus

Vihjeen mukaan Kylämäntien lounaispuolella on sijainnut kämpä, josta on ollut näköyhteys Lortikantien risteykseen. Isolahden rantaan vievän tien ja Kylämäntien risteyksessä on nähtävissä kiviä rivissä. Ne ovat mahdollisesti kyseisen rakennuksen seinälinjaa. Maa vaikuttaa kivien vieressä tasatulta ja siinä kasvaa nokkosta. Kylämäntien koillispuolella, Luontopalvelujen alueella on kivistä ladottu aitaus ja vanha lautarakennus, jonka katto on sortunut. Aitaus saattaa liittyä kartassa olevaan paikannimeen "Taimitarhansuo".

Kohteen rajaus

Pistemäinen

Tulkinta

Vanhan rakennuksen paikka.

Lisätietoja
Toimenpiteet
Tarkastukset

Tila: 3 Toteutettu Laji: 6 Suojeluarvojen tarkastus Tarkastusvuosi: 2010
 Tarkastuspvm: 2.10.2010 Tarkastaja: R. Mustonen
 Kuvaus: KMO kulttuuriperintöinventointi Jyväskylän seutu

| | | | |
|--------------------------------------|--|-----------------|---------------|
| Viranomais- rekisterinro: | | Kunto: | 3 Huono |
| | | Olotila: | 2 Ei käytössä |

| | | | |
|----------------------------|-------------------|-------------------------|-------------------|
| Arvotus: | 8 Muu suojeluarvo | Kohteen suojelu: | 9 Muu suojeluarvo |
| Selitys: | | Selitys: | |
| Ympäristön suojelu: | 0 Ei määritelty | | |
| Selitys: | | | |

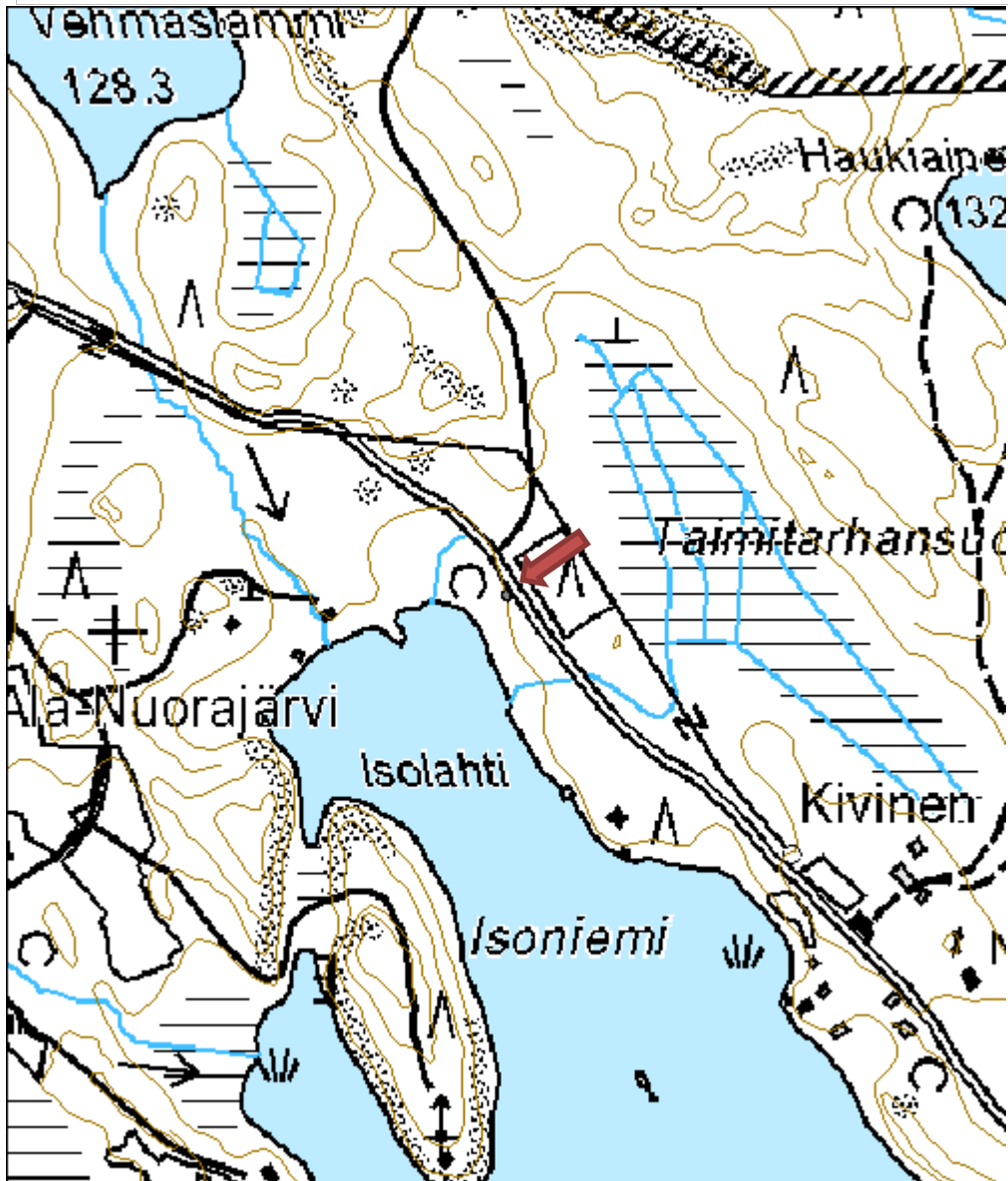


Rakennuksen pohja, kuvattu pohjoisesta.



Kylämäntien koillispuolen rakennusjäännös, kuvattu lounaasta.

| | | | |
|----------------------|--------------------------------|-------------|--|
| Kohdetyyppi: | 1 Asuinpaikat | Copyright: | © Metsähallitus 2008 © Maanmittauslaitos 1/MML/08 |
| Koordinaatit: | X 6844031, Y 3392340, Z 125 | Mittakaava: | 1:5000 |



Hirvilahti kuoppa jäännös

MH-tunnus: 112383

| | | | |
|-------------------------|------------------------|--------------------|-----------------------------|
| Kohdetyyppi: | 99 Muu/määrittelemätön | Haltija: | 121 Metsätalous Länsi-Suomi |
| Ajoitus: | 7116 Uusi aika | Ylläpitäjä: | 121 Metsätalous Länsi-Suomi |
| Rakentamisvuosi: | | Kunta: | 291 KUHMOINEN |
| Lukumäärä: | 1 | | |

| | | | |
|-----------------------------|--------------------------------|----------------------------|----------------------------|
| Koordinaattiselitys: | | Geometria tuotettu: | 4 Gps-mittaus, korjaamaton |
| Koordinaatit: | X 6838439, Y 3393273, Z 125 | Löydöt: | |

Taustatiedot

Kohde löytyi inventoitaessa.

Ympäristön kuvaus

Kohde sijaitsee Hirvilammen eteläpuolella olevan mäen rinteessä. Kuviolla on nuorta kasvatusmetsikköä.

Kohteen kuvaus

Kuoppa on pitkänomainen, noin 2 x 1 metrin kokoinen. Se on mäen rinteiden reunassa, tasanteella, poikittain suhteessa mäen reunaan. Kuopan ylärinteen puoleisessa reunassa on maakasa. Kuoppa on noin 0,5 metriä syvä.

Kohteen rajaus

Pistemäinen.

Tulkinta

Kuoppa ei vaikuta täysin luonnolliselta ja sen sijainti mäen rinteessä, järven rannalla voisi viitata jonkinlaiseen työ- ja valmistuspaikkaan.

Lisätietoja
Toimenpiteet
Tarkastukset

 Tila: 3 Toteutettu Laji: 6 Suojeluarvojen tarkastus Tarkastusvuosi: 2010
 Tarkastuspvm: 2.10.2010 Tarkastaja: R. Mustonen
 Kuvaus: KMO kulttuuriperintöinventointi Jyväskylän seutu

| | | | |
|--------------------------------|-------------------|-------------------------|-------------------|
| Viranomaisrekisterinro: | | Kunto: | 1 Hyvä |
| | | Olotila: | 2 Ei käytössä |
| Arvotus: | 8 Muu suojeluarvo | Kohteen suojelu: | 9 Muu suojeluarvo |

| | |
|-----------------|-----------------|
| Selitys: | Selitys: |
|-----------------|-----------------|

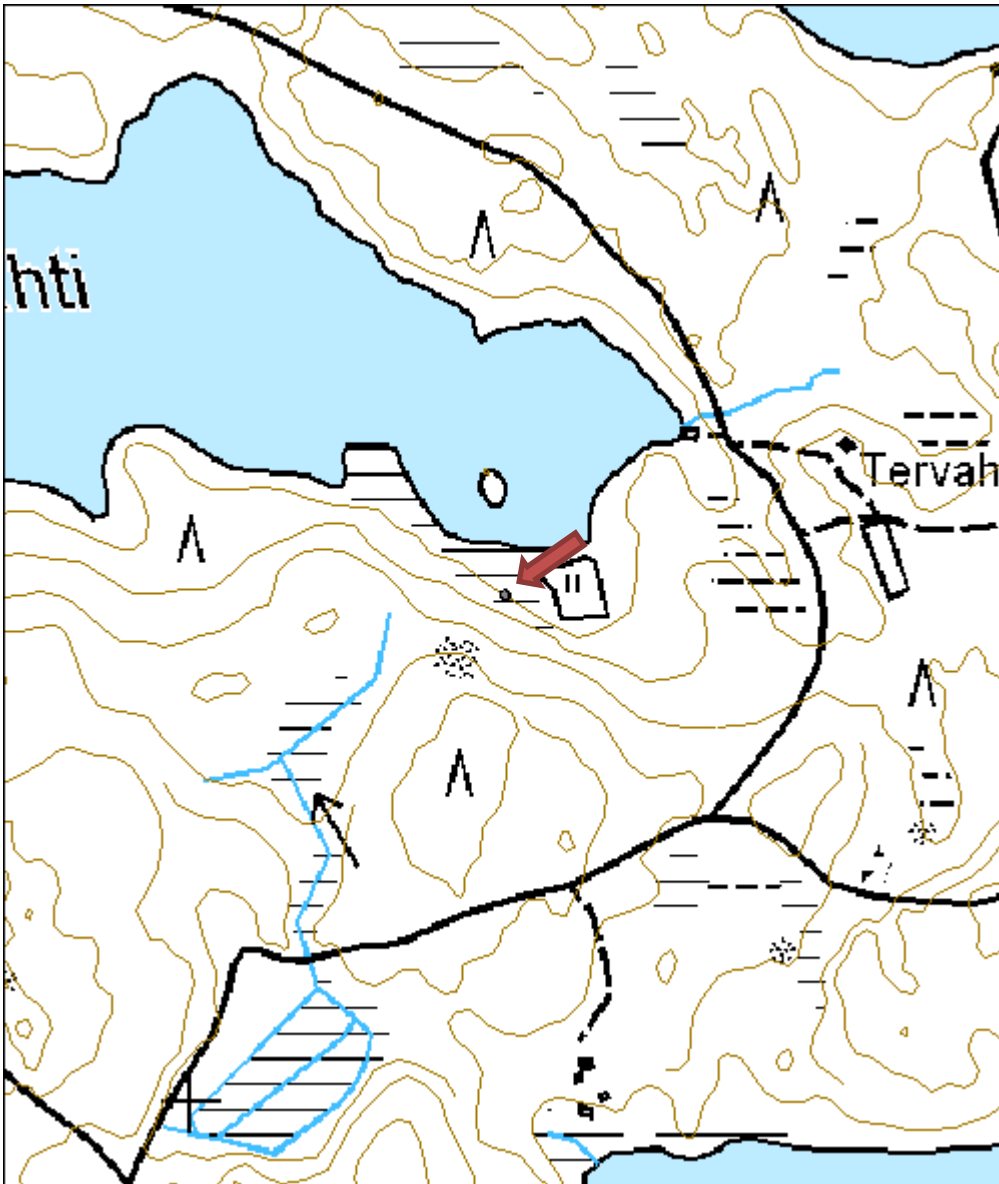
| | |
|--------------------------------|-----------------|
| Ympäristön suojelu: | 0 Ei määritelty |
|--------------------------------|-----------------|

| | |
|-----------------|--|
| Selitys: | |
|-----------------|--|



Kuopparakenne metsässä, kuvattu kaakosta.

| | | | |
|----------------------|--------------------------------|--------------------|--|
| Kohdetyyppi: | 99 Muu/määrittelemätön | Copyright: | © Metsähallitus 2008 © Maanmittauslaitos 1/MML/08 |
| Koordinaatit: | X 6838439, Y 3393273, Z 125 | Mittakaava: | 1:5000 |



Niskakoski uittorakenne

MH-tunnus: 102486

| | | | |
|-------------------------|-----------------------------|--------------------|-----------------------------|
| Kohdetyyppi: | 9 Valmistuspaikat/työpaikat | Haltija: | 121 Metsätalous Länsi-Suomi |
| Ajoitus: | 7116 Uusi aika | Ylläpitäjä: | 121 Metsätalous Länsi-Suomi |
| Rakentamisvuosi: | | Kunta: | 495 Multia |
| Lukumäärä: | 1 | | |

| | | | |
|-----------------------------|--------------------------------|----------------------------|---|
| Koordinaattiselitys: | | Geometria tuotettu: | 7 Digitointi, mittakaava $\geq 1:20000$ |
| Koordinaatit: | X 6939628, Y 3381486, Z 160 | Löydöt: | |

Taustatiedot

Löydetty vihjeen perusteella.

Ympäristön kuvaus

Kohde sijaitsee Saarijärven ja Kukonjoen yhtymäkohdassa. Kuviolla on uudistuskypsää sekametsää. Kosken rantavyöhyke on tiheää lehtokorpea, jossa kasvaa alikasvoskuusia ja eri-ikäisiä lehtipuita isompien puiden lomassa.

Kohteen kuvaus

Kohteessa on rantatörmään tehtyjä uittorakenteita. Virran etelätörmässä, vesirajassa on noin 6 m pitkä, lahonnut parru, josta törröttää kookkaita takonauloja. Osittain tämän alla alavirtaan päin on toinen samanlainen parru. Pohjoistörmän vesirajassa on ensin mainittua vastaava parru vastaavalla kohdalla rantaa. Samassa paikassa ylempää törmästä pilkistää kohtisuoraan virtaan nähden hirsikertoja. Rakenteesta on sen itäpäässä jäljellä kaksi viistosti poikkisahattua hirsikertaa. Kahden metrin päässä tästä länteen samansuuntainen hirsikerta ulottuu vesirajan parruun asti ja sen päällä törmässä on kolme katkaistua hirsikertaa. Myös etelätörmässä näkyy hirsirakenteita. Kaikki puurakenteet ovat pahasti lahonneita. Vesirajan parrujen yläpuolelle törmään on kasattu kookkaita kiviä. Pohjoisrannan kivet ovat pystyssä tiiviissä rivistössä, etelärannan kivet sijoittuvat hajanaisemmin. Rakenteiden länsipuolella virran ylittää pitkistä tukeista tehty yksinkertainen silta, joka on lahon asteesta päätellen näitä selvästi nuorempi mutta jäkäläpeitteensä perusteella vähintään kymmeniä vuosia vanha.

Kohteen rajaus

Kohteen rajaus on pistemäinen.

Tulkinta

Uittorakenteita

Lisätietoja
Toimenpiteet
Tarkastukset

| | | |
|--|----------------------------------|----------------------|
| Tila: 3 Toteutettu | Laji: 6 Suojeluarvojen tarkastus | Tarkastusvuosi: 2010 |
| Tarkastuspvm: 26.8.2010 | Tarkastaja: R. Mustonen | |
| Kuvaus: KMO kulttuuriperintöinventointi Jyväskylän seutu | | |

| | | | |
|--------------------------------|-------------------|-------------------------|-------------------|
| Viranomaisrekisterinro: | | Kunto: | 2 Keskinertainen |
| Arvotus: | 8 Muu suojeluarvo | Olotila: | 2 Ei käytössä |
| Selitys: | | Kohteen suojelu: | 9 Muu suojeluarvo |
| | | Selitys: | |

| | |
|----------------------------|-----------------|
| Ympäristön suojelu: | 0 Ei määritelty |
|----------------------------|-----------------|

| | |
|-----------------|--|
| Selitys: | |
|-----------------|--|

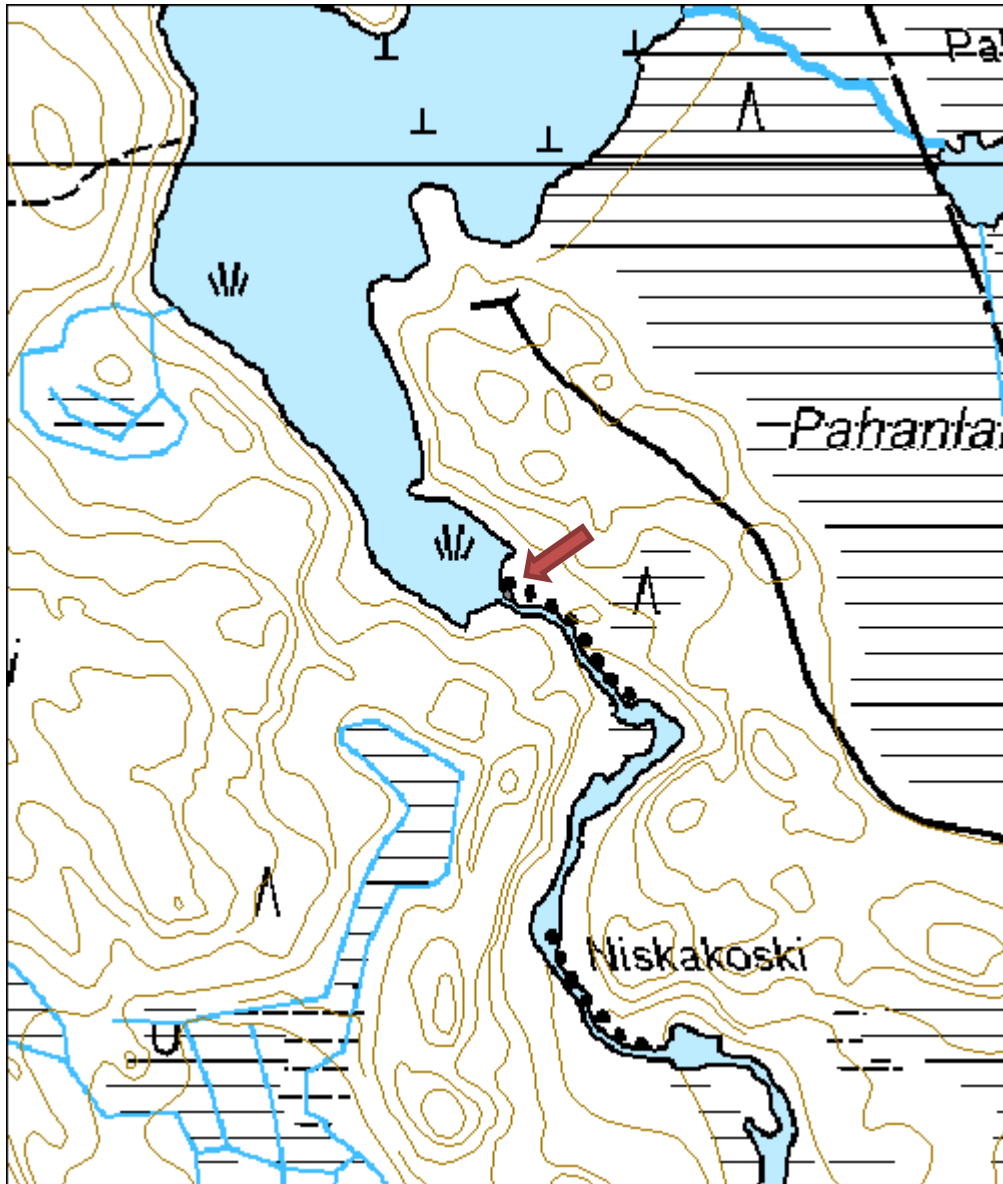


Uittorakenteita, kuvattu koillisesta.



Puussa kiinni kookkaita takonauloja, kuvattu koillisesta.

| | | | |
|----------------------|--------------------------------|-------------|--|
| Kohdetyyppi: | 9 Valmistuspaikat/työpaikat | Copyright: | © <i>Metsähallitus</i> 2008 © <i>Maanmittauslaitos 1/MML/08</i> |
| Koordinaatit: | X 6939628, Y 3381486, Z 160 | Mittakaava: | 1:5000 |



Vanhanmyllynkangas mylly jäännös

MH-tunnus: 110763

| | | | |
|-------------------------|-----------------------------|--------------------|-----------------------------|
| Kohdetyyppi: | 9 Valmistuspaikat/työpaikat | Haltija: | 121 Metsätalous Länsi-Suomi |
| Ajoitus: | 7116 Uusi aika | Ylläpitäjä: | 121 Metsätalous Länsi-Suomi |
| Rakentamisvuosi: | | Kunta: | 495 Multia |
| Lukumäärä: | 1 | | |

| | | | |
|-----------------------------|--------------------------------|----------------------------|---|
| Koordinaattiselitys: | | Geometria tuotettu: | 7 Digitointi, mittakaava $\geq 1:20000$ |
| Koordinaatit: | X 6937694, Y 3377913, Z 160 | Löydöt: | |

Taustatiedot

Kohteesta saatiin tieto haastattelussa Karstulan toimistolla.

Ympäristön kuvaus

Kohde sijaitsee Vanhanmyllynkankaalla Hännättömänjoen varressa, kahden lammen välisessä koskessa.

Kohteen kuvaus

Tietojen mukaan paikalla on ollut vanha mylly, josta myös paikannimi kertoo. Kohdetta tarkastettaessa havaittiin joen rannalla ja vedessä kirveellä työstettyjä seipäitä ja tukkeja. Ranta oli kivikkoinen, mutta on mahdollista, että osa rannan kivikasoista on ihmisen rakentamia.

Kohteen rajaus

Kohteen rajaus on pistemäinen.

Tulkinta

Vanhaan myllyn paikkaan liittyviä jäänteitä.

Lisätietoja
Toimenpiteet
Tarkastukset

Tila: 3 Toteutettu Laji: 6 Suojeluarvojen tarkastus Tarkastusvuosi: 2010
 Tarkastuspvm: 21.9.2010 Tarkastaja: R. Mustonen
 Kuvaus: KMO kulttuuriperintöinventointi Jyväskylän seutu

| | | | |
|--------------------------------|-------------------|-------------------------|-------------------|
| Viranomaisrekisterinro: | | Kunto: | 3 Huono |
| Arvotus: | 8 Muu suojeluarvo | Olotila: | 2 Ei käytössä |
| Selitys: | | Kohteen suojelu: | 9 Muu suojeluarvo |
| | | Selitys: | |

| | |
|----------------------------|-----------------|
| Ympäristön suojelu: | 0 Ei määritelty |
| Selitys: | |

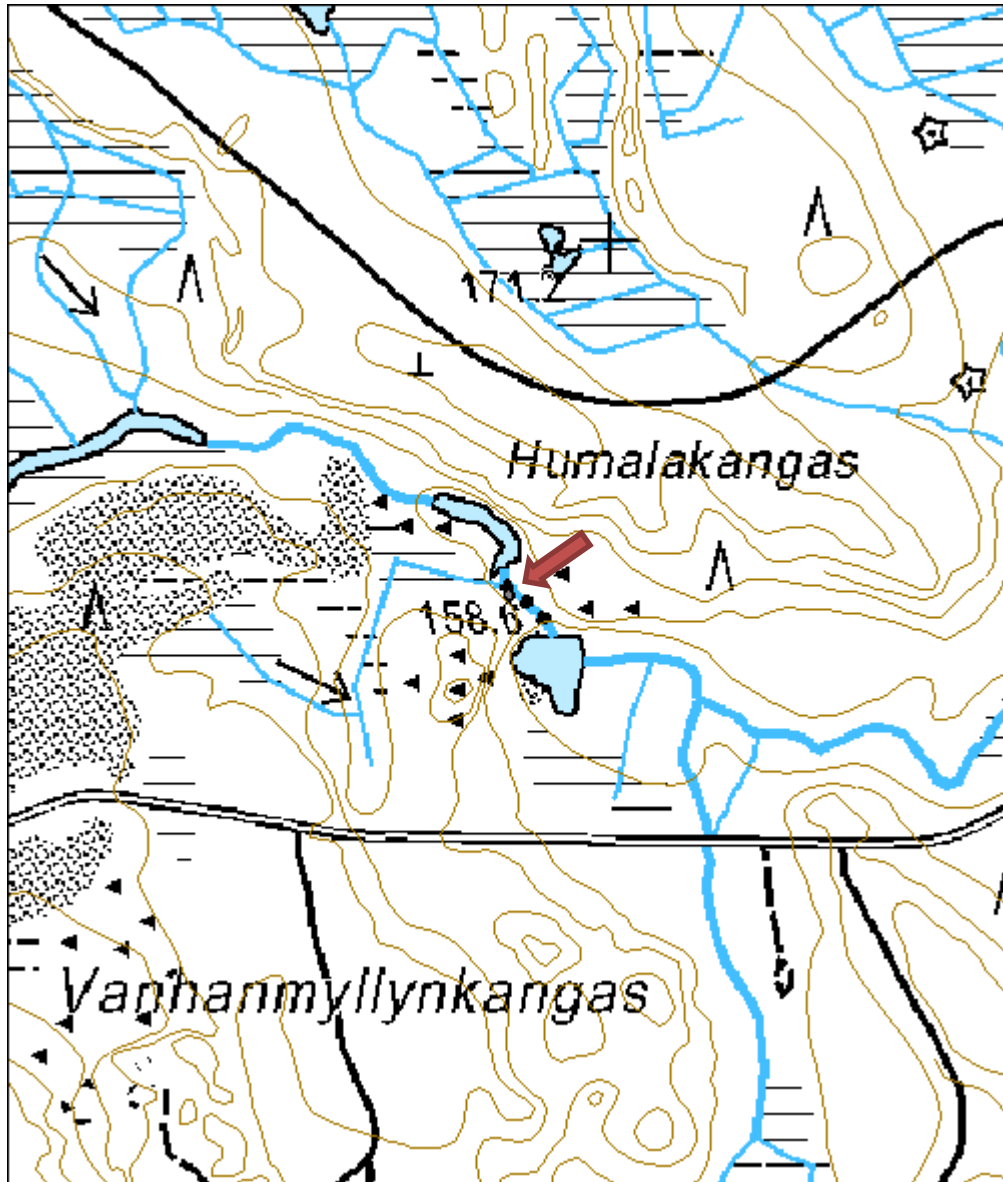


Kirveellä katkaistuja puita joessa, kuvattu kaakosta.



Osa kivistä joen rannalla voi olla ladottuja, kuvattu lounaasta.

| | | | |
|----------------------|--------------------------------|-------------|--|
| Kohdetyyppi: | 9 Valmistuspaikat/työpaikat | Copyright: | © Metsähallitus 2008 © Maanmittauslaitos 1/MML/08 |
| Koordinaatit: | X 6937694, Y 3377913, Z 160 | Mittakaava: | 1:5000 |



Hännätön kämpä jäännös

MH-tunnus: 110765

| | | | |
|-------------------------|----------------|--------------------|-----------------------------|
| Kohdetyyppi: | 1 Asuinpaikat | Haltija: | 121 Metsätalous Länsi-Suomi |
| Ajoitus: | 7116 Uusi aika | Ylläpitäjä: | 121 Metsätalous Länsi-Suomi |
| Rakentamisvuosi: | | Kunta: | 495 Multia |
| Lukumäärä: | 1 | | |

| | | | |
|-----------------------------|--------------------------------|----------------------------|---|
| Koordinaattiselitys: | | Geometria tuotettu: | 7 Digitointi, mittakaava $\geq 1:20000$ |
| Koordinaatit: | X 6938095, Y 3376393, Z 170 | Löydöt: | |

Taustatiedot

Kohteesta saatiin tieto haastattelussa.

Ympäristön kuvaus

Kohde sijaitsee Tuhkioon vievän tien varressa, Hännättömänjoen eteläpuolella. Rakennelmat ovat korkeammalla mäenkumpareella, joka viettää kohti jokea. Kuviolla on uudistuskypsää männikköä ja koivuja.

Kohteen kuvaus

Kahden 1,5 x 1,5 metrin kokoisen betonijalustan ympärillä on betoninen pohjarakenne. Betonijalustat ovat noin 0,8 metrin korkuisia ja noin 10 metrin päässä toisistaan. Betoninen pohja katoaa maan sisälle, joten sen mittoja ei voitu selvittää. Kookkaan rakenteen luoteispuolella on pienempi betonipohja. Rakenteiden kaakkoispuolella on betoninen viemärirenkas, jonka päällä on rautainen kansi. Sen lähistöllä on kirveellä katkottuja haapoja. Tuhkiontien vastakkaisella puolella, mäen rinteessä on kolme kappaletta kellarikuopan jäänteitä ja rinteiden päällä on betonipylväät.

Kohteen rajaus

Kohteen rajaus on aluemainen.

Tulkinta

Hännättömän kämpän ja piharakennusten raunioita.

Lisätietoja

Hännättömän kämpästä on valokuvia Lustossa.

Toimenpiteet
Tarkastukset

Tila: 3 Toteutettu Laji: 6 Suojeluarvojen tarkastus Tarkastusvuosi: 2010
 Tarkastuspvm: 21.9.2010 Tarkastaja: R. Mustonen
 Kuvaus: KMO kulttuuriperintöinventointi Jyväskylän seutu

| | | |
|--------------------------------|---------------|--------|
| Viranomaisrekisterinro: | Kunto: | 1 Hyvä |
|--------------------------------|---------------|--------|

| | | | |
|----------------------------|-------------------|-------------------------|-------------------|
| Arvotus: | 8 Muu suojeluarvo | Olotila: | 2 Ei käytössä |
| Selitys: | | Kohteen suojelu: | 9 Muu suojeluarvo |
| Selitys: | | Selitys: | |
| Ympäristön suojelu: | 0 Ei määritelty | | |
| Selitys: | | | |

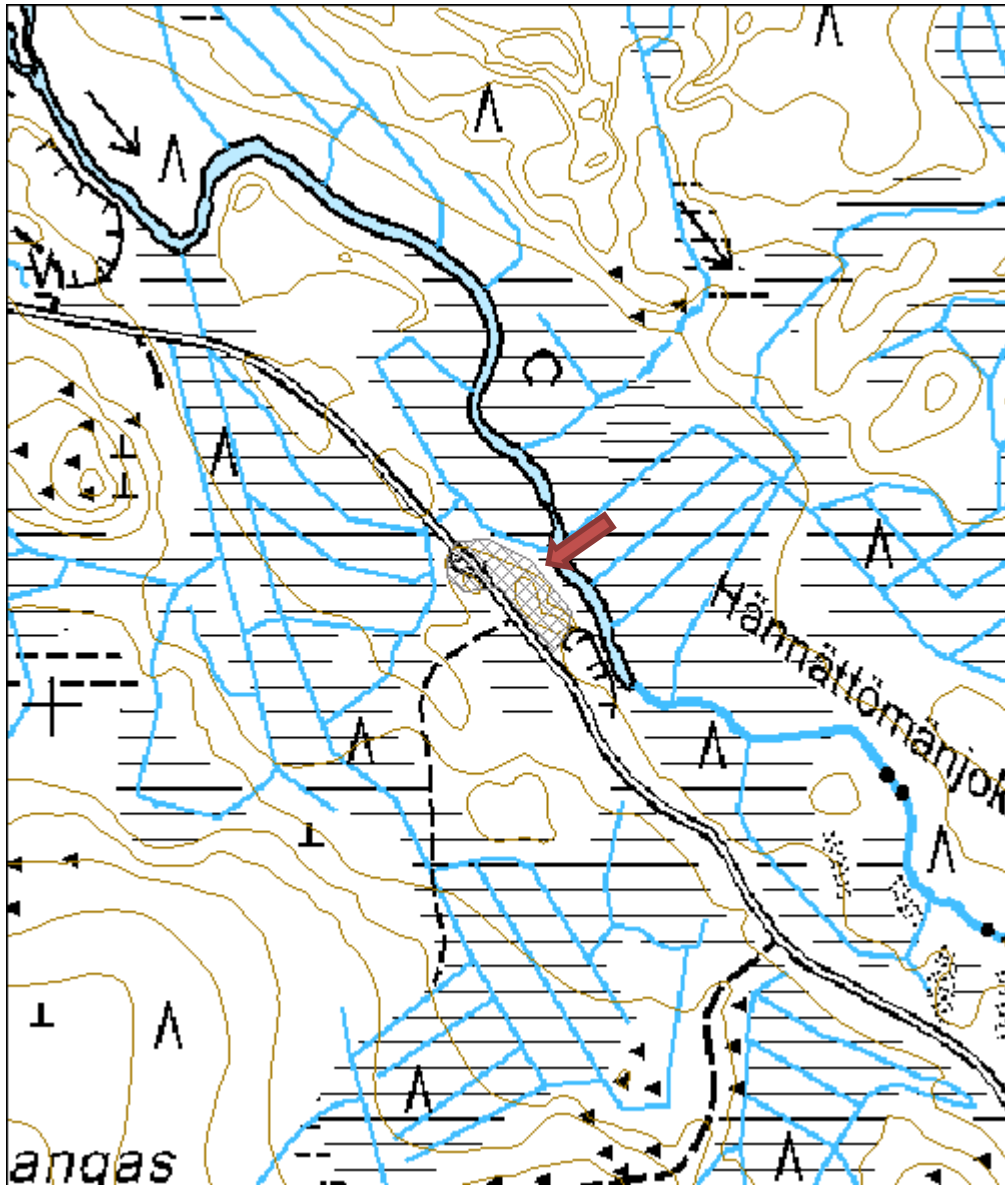


Betonirakenne, kuvattu luoteesta.



Tien lounaispuolella rinteessä oleva kuoppa, kuvattu etelästä.

| | | | |
|----------------------|--------------------------------|--------------------|--|
| Kohdetyyppi: | 1 Asuinpaikat | Copyright: | © Metsähallitus 2008 © Maanmittauslaitos 1/MML/08 |
| Koordinaatit: | X 6938095, Y 3376393, Z 170 | Mittakaava: | 1:5000 |



Kuolemankorpi muistotaulu

MH-tunnus: 112196

| | | | |
|-------------------------|-----------------------|--------------------|-----------------------------|
| Kohdetyyppi: | 11 Taide/muistomerkit | Haltija: | 121 Metsätalous Länsi-Suomi |
| Ajoitus: | 7116 Uusi aika | Ylläpitäjä: | 121 Metsätalous Länsi-Suomi |
| Rakentamisvuosi: | | Kunta: | 508 MÄNTTÄ-VILPPULA |
| Lukumäärä: | 1 | | |

| | | | |
|-----------------------------|--------------------------------|----------------------------|----------------------------|
| Koordinaattiselitys: | | Geometria tuotettu: | 4 Gps-mittaus, korjaamaton |
| Koordinaatit: | X 6887226, Y 3361503, Z 151 | Löydöt: | |

Taustatiedot

Tieto kohteesta on saatu haastattelussa (Markku Kalliojärvi).

Ympäristön kuvaus

Kyltti on metsäautotien eteläpuolella. Kuviolla on tuoretta kangasta, jossa kasvaa varttunutta kasvatusmetsää. Metsäautotien pohjoispuolella alkaa Elämänmäen luonnonsuojelualue.

Kohteen kuvaus

Vanerikylttiin on tussilla kirjoitettu "POTILAS VESTERINEN SURMASI PAIKKAKUNTALAISEN KALLE KOIVUSEN TÄSSÄ N.V. 1907" ja pienemmällä kirjaimilla kyltin reunaan TA. Suullisen tiedon mukaan potilas Vesterinen karkasi viereisestä Elämänmäen hermotauti- ja luonnonparantolasta.

Kohteen rajaus

Pistemäinen

Tulkinta

Tarinapaikka

Lisätietoja

Tohtori E.W. Lybeck vuokrasi Katajamäen kruununmetsätorpan ja perusti Elämänmäen hermotauti- ja luonnonparantolan (1906–1917). Lybeckin hoidossa mielisairaavat saivat liikkua vapaana luonnossa. Miespuoliset potilaat liikkuivat liehuissa ilmahousuissa yläruumis paljaana. Hoitomuotoina käytettiin ammekylpyjä sekä aurinko- ja ilmakylpyjä. Hoitoja hakivat mm. Juhani Aho, Ilmari Kianto, Akseli Gallen-Kallela. Kun jotkut potilaat aiheuttivat ongelmia, paikkakunnalla pidettiin kansalaiskokous, jossa vaadittiin hoidettavien vapauksien kaventamista.

Kirjallisuutta: Mönkkönen, M. 1988: Vilppulan ja Pohjaslahden historia 1866–1918 Nälkävuosista kapinaan. –Vanhan Ruoveden historia III: 4, s. 242-246

Toimenpiteet
Tarkastukset

Tila: 3 Toteutettu

Laji: 6 Suojeluarvojen tarkastus

Tarkastusvuosi: 2010

Tarkastuspvm: 2.9.2010 Tarkastaja: R. Mustonen
 Kuvaus: KMO kulttuuriperintöinventointi Jyväskylän seutu

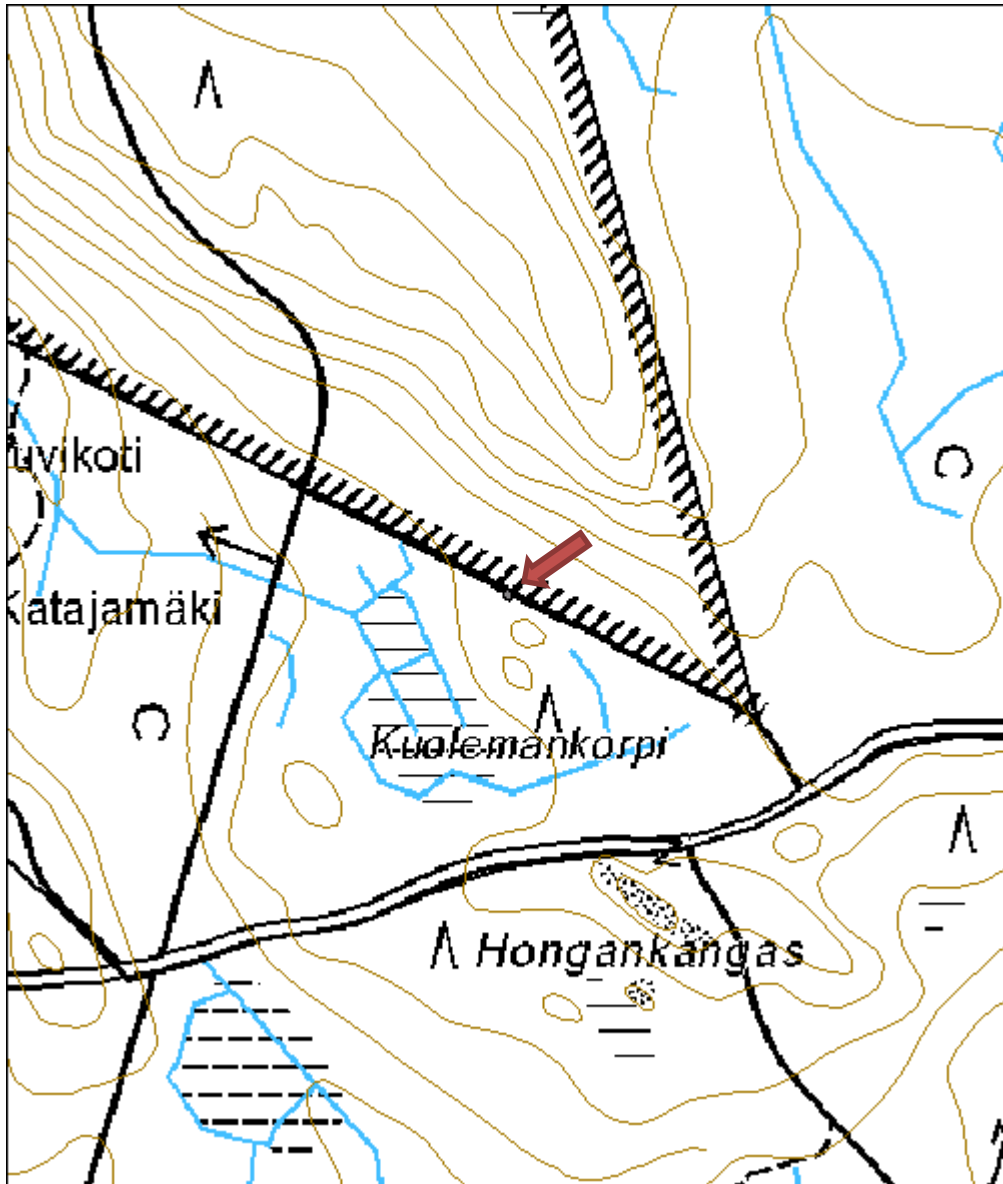
| | | | |
|--------------------------------------|-------------------|-----------------------------|-------------------|
| Viranomais- rekisterinro: | | Kunto: | 1 Hyvä |
| Arvotus: | 8 Muu suojeluarvo | Olotila: | 2 Ei käytössä |
| Selitys: | | Kohteen suojaus: | 9 Muu suojeluarvo |
| | | Selitys: | |

| | |
|--------------------------------|-----------------|
| Ympäristön suojaus: | 0 Ei määritelty |
| Selitys: | |



Muistokyltti, kuvattu pohjoiskoillisesta.

| | | | |
|----------------------|--------------------------------|-------------|--|
| Kohdetyyppi: | 11 Taide/muistomerkit | Copyright: | © Metsähallitus 2008 © Maanmittauslaitos 1/MML/08 |
| Koordinaatit: | X 6887226, Y 3361503, Z 151 | Mittakaava: | 1:5000 |



Muurimäki rakennus jäännös

MH-tunnus: 112200

| | | | |
|-------------------------|----------------|--------------------|-----------------------------|
| Kohdetyyppi: | 1 Asuinpaikat | Haltija: | 121 Metsätalous Länsi-Suomi |
| Ajoitus: | 7116 Uusi aika | Ylläpitäjä: | 121 Metsätalous Länsi-Suomi |
| Rakentamisvuosi: | | Kunta: | 508 MÄNTTÄ-VILPPULA |
| Lukumäärä: | | | |

| | | | |
|-----------------------------|--------------------------------|----------------------------|---|
| Koordinaattiselitys: | | Geometria tuotettu: | 6 Digitointi, mittakaava $\geq 1:10000$ |
| Koordinaatit: | X 6888140, Y 3364221, Z 170 | Löydöt: | |

Taustatiedot

Tieto kohteesta saatiin haastattelussa (Markku Kalliojärvi).

Ympäristön kuvaus

Korkean mäen päällä, jossa on myös GSM-torni. Kohde sijaitsee usean kuvion alueella, joiden kehitysluokat vaihtelevat taimikosta uudistuskypsään metsään. Metsä on lehtipuuvältaista.

Kohteen kuvaus

GSM-tornille vievältä tieltä lähtee kaksi vanhaa tieuraa. Ainakin neljä rakennuksen jäännöstä sijaitsee länsipuoleisen tieuran ympäristössä. Aivan tien vieressä on rakennuksen jäänteet, jossa on syvä kiviseinäinen kellari ja hieman lahonneista alahirsiä. Tästä pohjoiseen on nähtävissä rakennuksen kivistä seinälinjaa. Tästä edelleen pohjoiseen on kapean suorakaiteen muotoinen rakennuksen jäännös, jossa on laattamaisista kivistä ladottua kellarin seinämää. Tien mutkassa, sen länsipuolella on vielä kookkaan rakennuksen seinälinjaa, mutta rakenne on melkein kadonnut maastoon. Tien itäpuolella maastossa on muotoja, jotka voivat viitata rakennukseen, mutta mitään konkreettisia jälkiä tästä ei ole. Tien itäpuolella on kuitenkin kiviäitaa ja lukuisia röykkiöitä sekä neliömäinen kuoppa. Röykkiöitä on koko mäen päällisellä alueella.

Kohteen rajaus

Kohde on rajattu alueena.

Tulkinta

Vanhan tilan rakennusjäännöksiä.

Lisätietoja
Toimenpiteet
Tarkastukset

Tila: 3 Toteutettu Laji: 6 Suojeluarvojen tarkastus Tarkastusvuosi: 2010
 Tarkastuspvm: 2.9.2010 Tarkastaja: R. Mustonen
 Kuvaus: KMO kulttuuriperintöinventointi Jyväskylän seutu

| | | | |
|--------------------------------|-------------------|-------------------------|-------------------|
| Viranomaisrekisterinro: | | Kunto: | 1 Hyvä |
| Arvotus: | 8 Muu suojeluarvo | Olotila: | 2 Ei käytössä |
| Selitys: | | Kohteen suojelu: | 9 Muu suojeluarvo |
| | | Selitys: | |
| Ympäristön suojelu: | 0 Ei määritelty | | |
| Selitys: | | | |

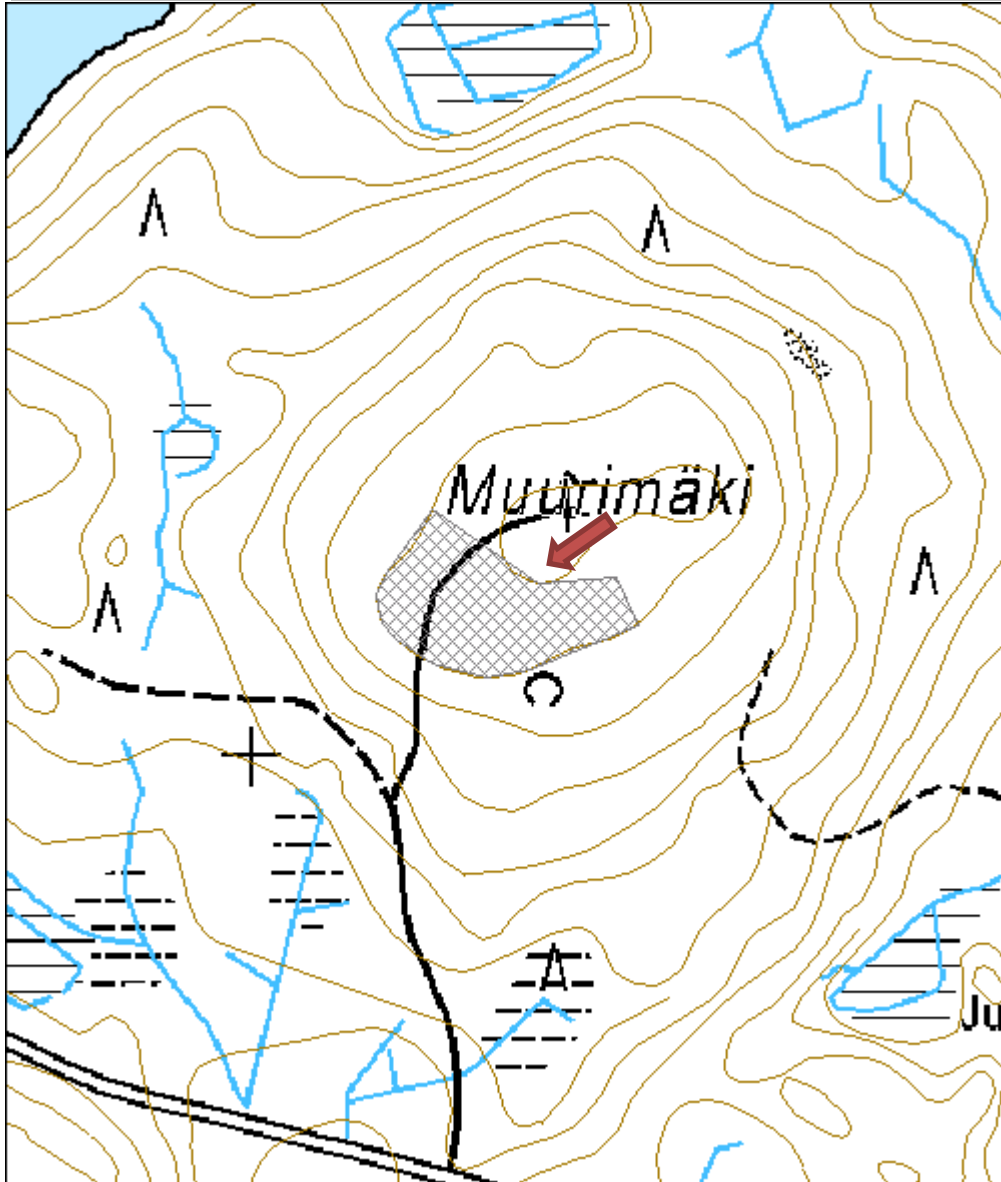


Rakennuksen seinälinjaa, kuvattu koillisesta.



Rakennuksen alahirsiä, kuvattu idästä.

| | | | |
|----------------------|--------------------------------|--------------------|--|
| Kohdetyyppi: | 1 Asuinpaikat | Copyright: | © Metsähallitus 2008 © Maanmittauslaitos 1/MML/08 |
| Koordinaatit: | X 6888140, Y 3364221, Z 170 | Mittakaava: | 1:5000 |



Suorapuro myllyrakenne
MH-tunnus: 102487

| | | | |
|-------------------------|-----------------------------|--------------------|-----------------------------|
| Kohdetyyppi: | 9 Valmistuspaikat/työpaikat | Haltija: | 121 Metsätalous Länsi-Suomi |
| Ajoitus: | 7116 Uusi aika | Ylläpitäjä: | 121 Metsätalous Länsi-Suomi |
| Rakentamisvuosi: | | Kunta: | 729 Saarijärvi |
| Lukumäärä: | 1 | | |

| | | | |
|-----------------------------|-----------------------------|----------------------------|----------------------------|
| Koordinaattiselitys: | | Geometria tuotettu: | 4 Gps-mittaus, korjaamaton |
| Koordinaatit: | X 6939597, Y 3383286, Z 170 | Löydöt: | |

Taustatiedot

Kohteesta saatiin vihje haastattelussa.

Ympäristön kuvaus

Kohde sijaitsee kapean lammen eteläpuolella, Suorapuron länsireunalla. Alueella on varttunutta kasvatusmetsää ja rehevä purokorpi. Lähistöllä on runsaasti tuulenskaatoja ja maapuuta.

Kohteen kuvaus

Puron haarassa havaittiin puurakenteita. Virran läntisen haaran poikki kulkee kaksi päällekkäistä, pitkälle lahonnutta hirttä kohtisuoraan. Hirsikertaa ympäröi tiivis rykelmä isoja kiviä, jotka täyttävät puron tämän haaran puurakenteisiin asti. Hirret jatkuvat puron länsirannalla noin kuuden metrin matkalla turpeeseen kaivetussa ojassa, lähes täysin maatuneina. Ojassa hirsikertoja on ainakin kolme. Ojan pohjoislaita hirsikerran vieressä on täytetty isoilla kivillä.

Kohteen rajaus

Kohteen rajaus on pistemäinen.

Tulkinta

Vihjeen mukaan paikalla on sijainnut mylly, johon löydetty puurakenteet todennäköisesti liittyvät.

Lisätietoja
Toimenpiteet
Tarkastukset

Tila: 3 Toteutettu Laji: 6 Suojeluarvojen tarkastus Tarkastusvuosi: 2010
 Tarkastuspvm: 26.8.2010 Tarkastaja: R. Mustonen
 Kuvaus: KMO kulttuuriperintöinventointi Jyväskylän seutu

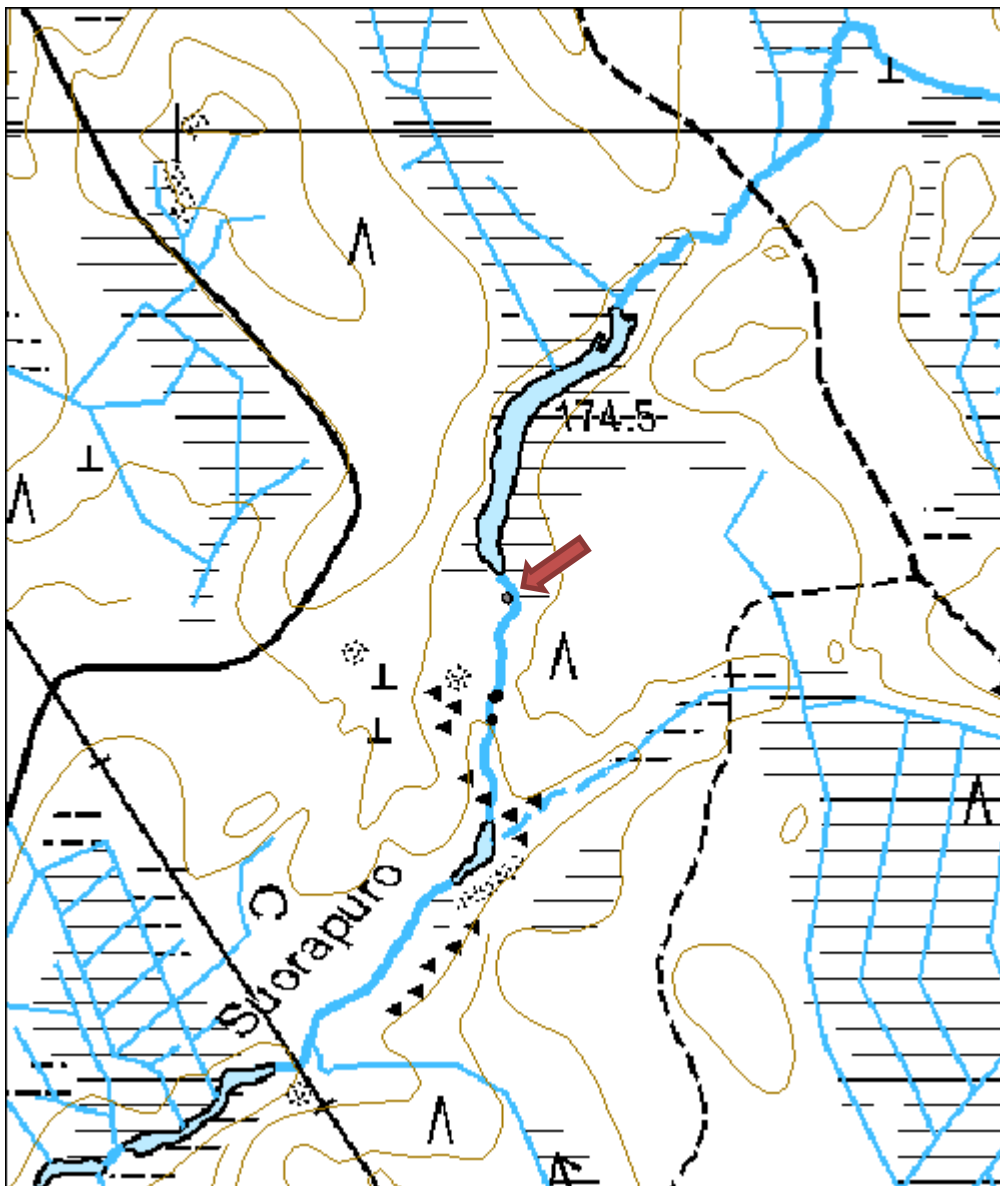
| | | |
|--------------------------------|-----------------|---------------|
| Viranomaisrekisterinro: | Kunto: | 3 Huono |
| | Olotila: | 2 Ei käytössä |

| | | | |
|----------------------------|-------------------|-------------------------|-------------------|
| Arvotus: | 8 Muu suojeluarvo | Kohteen suojelu: | 9 Muu suojeluarvo |
| Selitys: | | Selitys: | |
| Ympäristön suojelu: | 0 Ei määritelty | | |
| Selitys: | | | |



Kuvassa oikealla päällekkäisiä hirsii, kuvattu pohjoisesta.

| | | | |
|----------------------|--------------------------------|-------------|--|
| Kohdetyyppi: | 9 Valmistuspaikat/työpaikat | Copyright: | © Metsähallitus 2008 © Maanmittauslaitos 1/MML/08 |
| Koordinaatit: | X 6939597, Y 3383286, Z 170 | Mittakaava: | 1:5000 |



Kalliojärvi kämpä jäännös

MH-tunnus: 110666

| | | | |
|-------------------------|----------------|--------------------|-----------------------------|
| Kohdetyyppi: | 1 Asuinpaikat | Haltija: | 121 Metsätalous Länsi-Suomi |
| Ajoitus: | 7116 Uusi aika | Ylläpitäjä: | 121 Metsätalous Länsi-Suomi |
| Rakentamisvuosi: | | Kunta: | 729 Saarijärvi |
| Lukumäärä: | 2 | | |

| | | | |
|-----------------------------|--------------------------------|----------------------------|----------------------------|
| Koordinaattiselitys: | | Geometria tuotettu: | 4 Gps-mittaus, korjaamaton |
| Koordinaatit: | X 6966557, Y 3432873, Z 158 | Löydöt: | |

Taustatiedot

Kohteesta saatiin tieto haastattelussa.

Ympäristön kuvaus

Kohde sijaitsee Ison Kalliojärven luoteisrannalla, polun eteläpuolella, lähellä Äänekosken ja Saarijärven kunnanrajaa. Kuviolla on rantametsää.

Kohteen kuvaus

Saadun tiedon mukaan paikalla on Kalliojärven kämpän rauniot. Kämpästä on jäljellä pätkät seinälinjaa kasvillisuuden alla, 3 x 2 metrin kokoinen ja reilun metrin syvyinen kellarikuoppa ja kasa tiiliä. Raunioista itään, polun varressa, kunnanrajan kohdalla on mäenrinteessä pitkänmallinen kuoppa. Se voi olla syntynyt maanoton seurauksena, mutta voi olla myös jonkinlainen rakenteen pohja (esim. kellari).

Kohteen rajaus

Pistemäinen. Piste on mitattu rakennuksen jäänteistä.

Tulkinta

Kämpän rauniot ja mahdollinen kellarikuoppa.

Lisätietoja
Toimenpiteet
Tarkastukset

Tila: 3 Toteutettu Laji: 6 Suojeluarvojen tarkastus Tarkastusvuosi: 2010
 Tarkastuspvm: 27.9.2010 Tarkastaja: R. Mustonen
 Kuvaus: KMO kulttuuriperintöinventointi Jyväskylän seutu

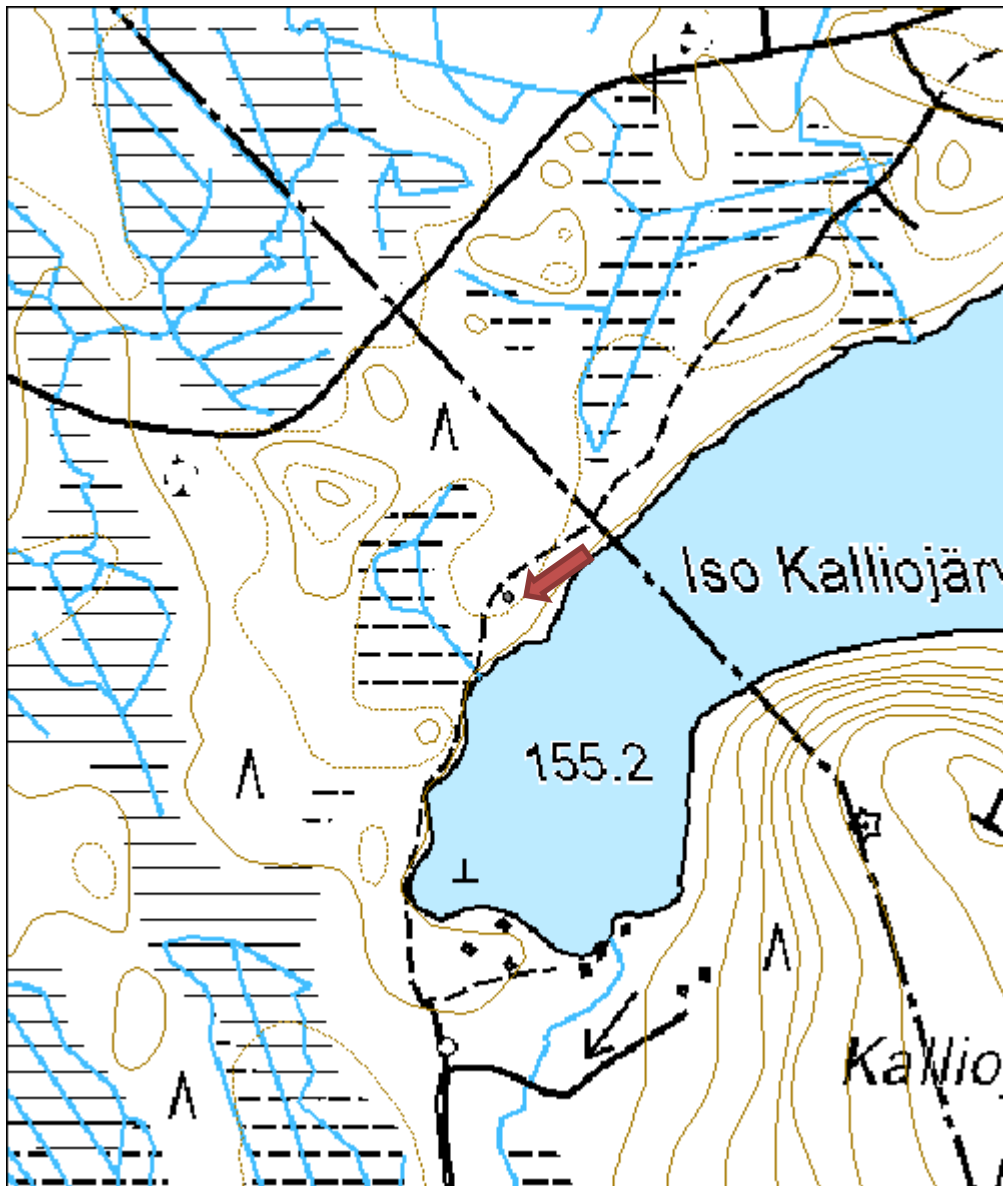
| | | | |
|--------------------------------|-------------------|-----------------|-------------------|
| Viranomaisrekisterinro: | | Kunto: | 2 Keskinertainen |
| | | Olotila: | 2 Ei käytössä |
| Arvotus: | 8 Muu suojeluarvo | Kohteen | 9 Muu suojeluarvo |

| | | |
|----------------------------|-----------------|-----------------|
| Selitys: | | suojelu: |
| Selitys: | | Selitys: |
| Ympäristön suojelu: | 0 Ei määritelty | |
| Selitys: | | |



Kämpän jäänteet, kuvattu lounaasta.

| | | | |
|----------------------|--------------------------------|--------------------|--|
| Kohdetyyppi: | 1 Asuinpaikat | Copyright: | © Metsähallitus 2008 © Maanmittauslaitos 1/MML/08 |
| Koordinaatit: | X 6966557, Y 3432873, Z 158 | Mittakaava: | 1:5000 |



| | |
|---------------------------|--------------------------|
| Pahalampi maakumpu | MH-tunnus: 112388 |
|---------------------------|--------------------------|

| | | | |
|-------------------------|--------------------------|--------------------|-----------------------------|
| Kohdetyyppi: | 17 Kivi- ja maarakenteet | Haltija: | 121 Metsätalous Länsi-Suomi |
| Ajoitus: | 7116 Uusi aika | Ylläpitäjä: | 121 Metsätalous Länsi-Suomi |
| Rakentamisvuosi: | | Kunta: | 729 Saarijärvi |
| Lukumäärä: | 1 | | |

| | |
|--------------------------------|----------------------------|
| Koordinaattiselitys: | Geometria tuotettu: |
| Koordinaatit: | 4 Gps-mittaus, korjaamaton |
| X 6965632, Y 3430949, Z 145 | Löydöt: |

Taustatiedot

Havaittiin inventoitaessa.

Ympäristön kuvaus

Kohde sijaitsee Kivetyntien itäpuolella, kankaalla, jota ympäröivät ojitetut kosteikkoalueet. Pahalampi on noin 400 metrin etäisyydellä länsiluoteessa. Kuviolla on varttunutta kasvatusmetsää.

Kohteen kuvaus

Maakumpu on kahdeksan metriä pitkä ja neljä metriä leveä. Sen korkeus on noin 1,2 metriä. Kumpu on heinittynyt ja sen päällä kasvaa pieniä mäntyjä. Kummussa on muutama kivikin, mutta pääasiallisesti se on hiekkaa. Kummun funktio on tuntematon.

Kohteen rajaus

Pistemäinen

Tulkinta

Maakumpu.

Lisätietoja
Toimenpiteet
Tarkastukset

Tila: 3 Toteutettu Laji: 6 Suojeluarvojen tarkastus Tarkastusvuosi: 2010
 Tarkastuspvm: 28.9.2010 Tarkastaja: R. Mustonen
 Kuvaus: KMO kulttuuriperintöinventointi Jyväskylän seutu

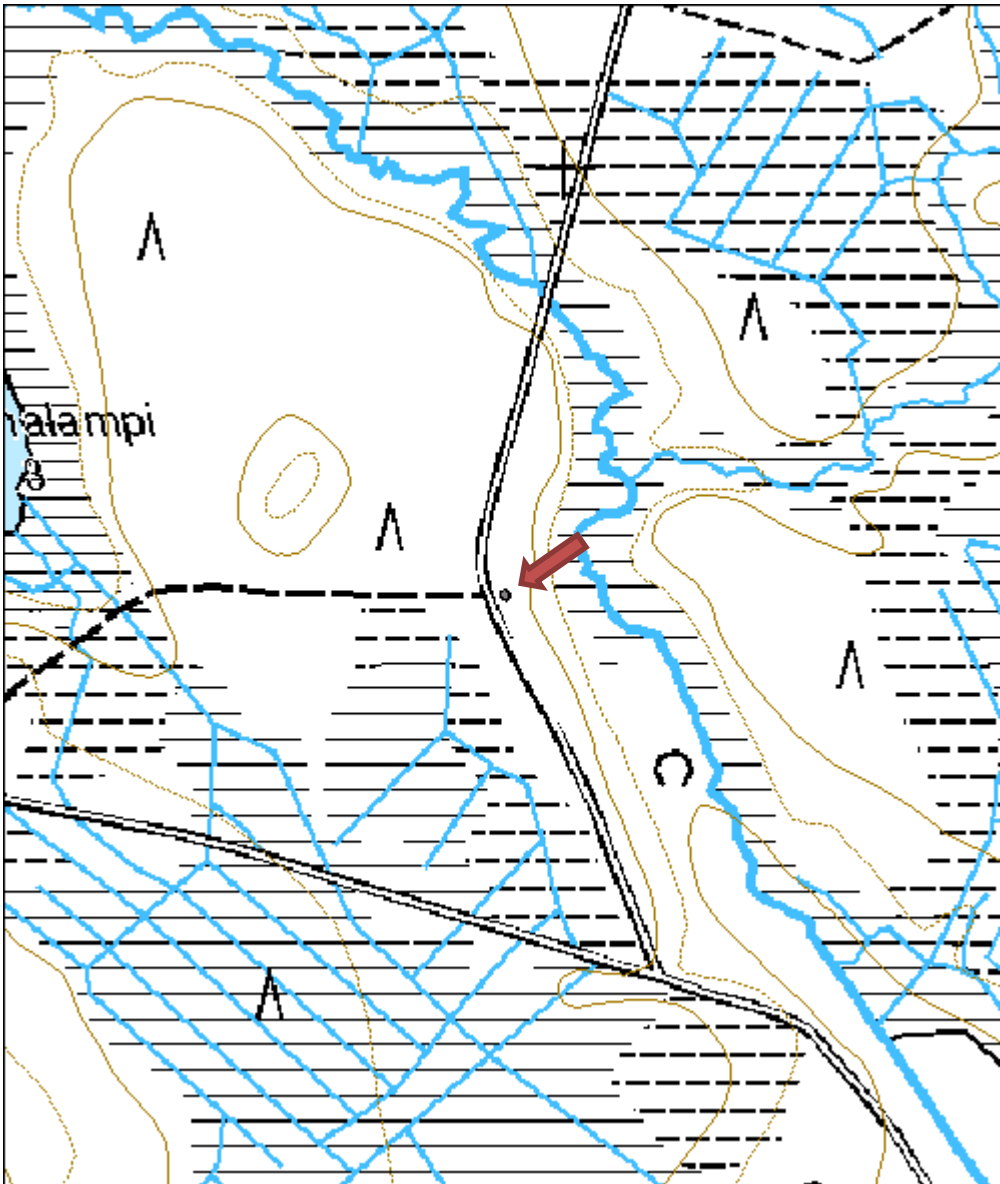
| | |
|-----------------------------------|---|
| Viranomaisrekisterinro: | Kunto: 1 Hyvä |
| | Olotila: 2 Ei käytössä |
| Arvotus: 8 Muu suojeluarvo | Kohteen suojelu: 9 Muu suojeluarvo |

| | |
|----------------------------|-----------------|
| Selitys: | Selitys: |
| Ympäristön suojelu: | 0 Ei määritelty |
| Selitys: | |



Maakumpu, kuvattu lounaasta.

| | | | |
|----------------------|--------------------------------|--------------------|--|
| Kohdetyyppi: | 17 Kivi- ja maarakenteet | Copyright: | © Metsähallitus 2008 © Maanmittauslaitos 1/MML/08 |
| Koordinaatit: | X 6965632, Y 3430949, Z 145 | Mittakaava: | 1:5000 |



| | |
|-------------------------------|-------------------------|
| Tiilikka asuinrakennus | MH-tunnus: 82968 |
|-------------------------------|-------------------------|

| | | | |
|-------------------------|---------------|--------------------|----------------|
| Kohdetyyppi: | 1 Asuinpaikat | Haltija: | 992 Kunta |
| Ajoitus: | 1011 Pientalo | Ylläpitäjä: | 992 Kunta |
| Rakentamisvuosi: | | Kunta: | 729 Saarijärvi |
| Lukumäärä: | | | |

| | |
|---|--|
| Koordinaattiselitys: | Geometria tuotettu: 7 Digitointi, mittakaava $\geq 1:20000$ |
| Koordinaatit: X 6970708, Y 3417792 | Löydöt: |

Taustatiedot

Tiilikan rakennukset ovat nykyään Saarijärven kunnan omistuksessa. Aikaisemmin Tiilikka on ollut metsänhoitajan virka-asunto. Haastattelussa Kalervo Järvenpää kertoi, että hänen ollessa nuori, metsäteknikko Uno Härkönen näytti hänelle Tiilikan kämpän pihalla, viinimarjapuskienvieressä sijainneet savupirtin nurkkakivet.

Ympäristön kuvaus

Tiilikan kämpän rakennukset sijaitsevat kahden tien risteyksessä. Ympäroivällä kankaalla on retkeilyreitti ja koeviljelmää.

Kohteen kuvaus

Tiilikan kämpän pihamaalla havaittiin suorakaiteen muotoinen kuoppa ja piharakennuksen takana oli lahonnutta puuta ja palaneita kiviä. Nämä voivat liittyä vanhaan Tiilikan savupirttiin, mutta tästä ei ole mitään varmuutta. Savutuvan tarkkaa sijaintia ei pystytty selvittämään.

Tiilikan rakennukset todettiin jonkin verran huonokuntoisiksi, mutta niitä ei dokumentoitu tarkemmin.

Kohteen rajaus

Pistemäinen

Tulkinta

Lisätietoja

Järvenpään mukaan kämpällä on ollut ennen vanhaan viljamakasiini. Uno Härkösen jälkeen Tiilikassa asui Antti Esko.

Toimenpiteet

Tarkastukset

Tila: 3 Toteutettu Laji: 6 Suojeluarvojen tarkastus Tarkastusvuosi: 2010
 Tarkastuspvm: 28.9.2010 Tarkastaja: R. Mustonen
 Kuvaus: KMO kulttuuriperintöinventointi Jyväskylän seutu

**Viranomais-
rekisterinro:**
Kunto: 0 Ei määritelty

Arvotus: 8 Muu suojeluarvo

Olotila: 1 Käytössä

**Kohteen
suojelu:** 9 Muu suojeluarvo

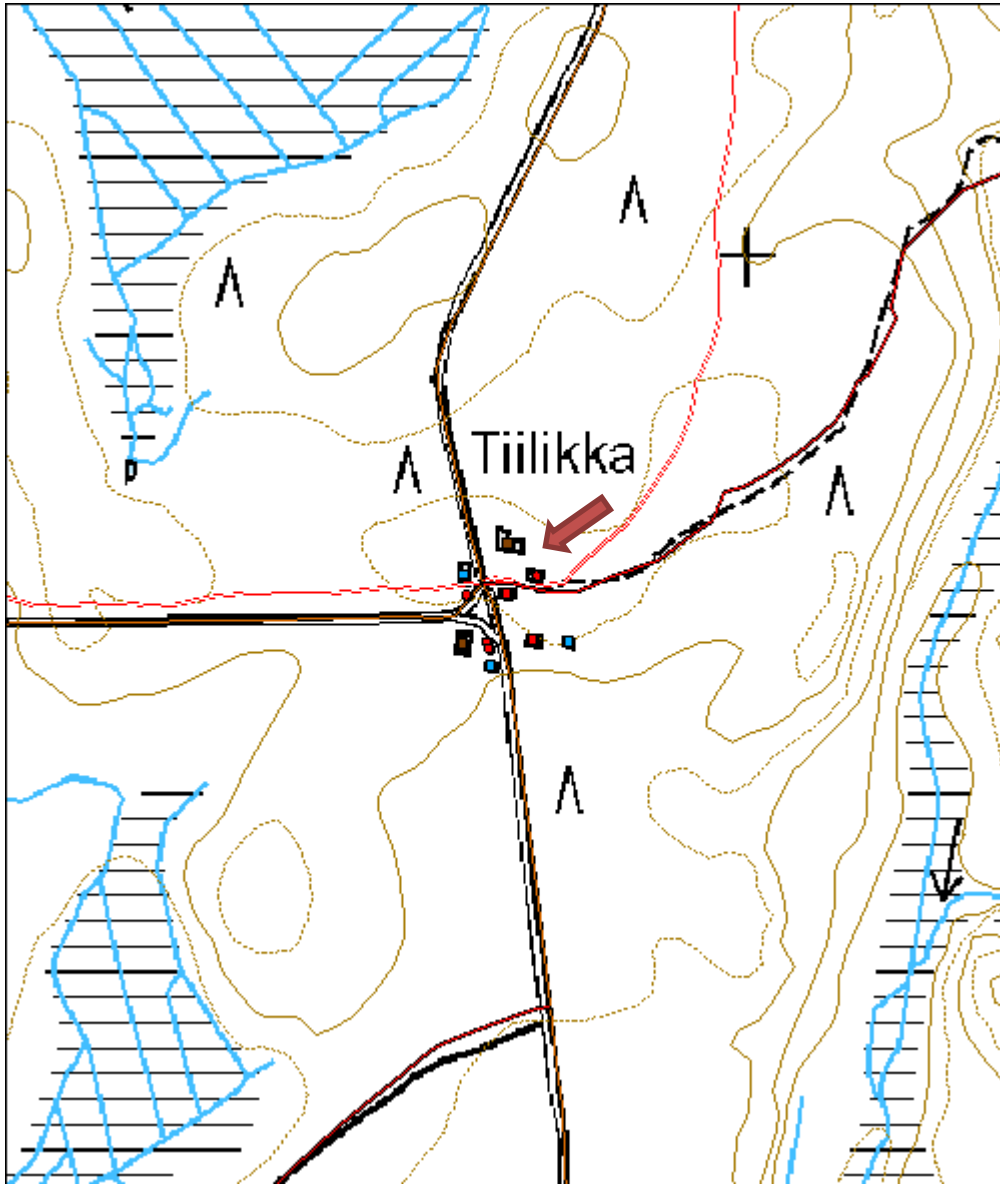
Selitys:
Selitys:
**Ympäristön
suojelu:**

0 Ei määritelty

Selitys:


Päärakennus, kuvattu pohjoisesta.

| | | | |
|----------------------|----------------------|--------------------|--|
| Kohdetyyppi: | 1 Asuinpaikat | Copyright: | © Metsähallitus 2008 © Maanmittauslaitos 1/MML/08 |
| Koordinaatit: | X 6970708, Y 3417792 | Mittakaava: | 1:5000 |



Luutnantin silta tarinapaikka

MH-tunnus: 112883

| | | | |
|-------------------------|--------------------|--------------------|-----------------------------|
| Kohdetyyppi: | 13 Liikennekohteet | Haltija: | 121 Metsätalous Länsi-Suomi |
| Ajoitus: | 7116 Uusi aika | Ylläpitäjä: | 121 Metsätalous Länsi-Suomi |
| Rakentamisvuosi: | | Kunta: | 729 Saarijärvi |
| Lukumäärä: | 1 | | |

| | | | |
|-----------------------------|--------------------------------|----------------------------|---|
| Koordinaattiselitys: | | Geometria tuotettu: | 7 Digitointi, mittakaava $\geq 1:20000$ |
| Koordinaatit: | X 6973128, Y 3419433, Z 172 | Löydöt: | |

Taustatiedot

Kohde on merkitty peruskarttaan ja se mainittiin useassa haastattelussa.

Ympäristön kuvaus

Kohde sijaitsee aivan Pyhä-Häkin kansallispuiston rajalla, Majajärven kaakkoispuolella. Kohteen ympärillä on soistunutta maata.

Kohteen kuvaus

Kyseessä on pätkä metsäautotietä, joka useiden tiedonantojen mukaan on toiminut Suomen sodan aikaisena huoltotienä. Tien molemmin puolin on laajat suoalueet, joten kannaksen poikki kulkeva tie on ollut looginen kulkureitti. Kirjallista tietoa Luutnantin sillasta ei tähän mennessä ole löytynyt.

Kohteen rajaus

Kohteen rajaus on pistemäinen. Piste on sijoitettu tien keskelle.

Tulkinta

Suomen sodan aikainen huoltotie.

Lisätietoja
Toimenpiteet
Tarkastukset

Tila: 3 Toteutettu Laji: 6 Suojeluarvojen tarkastus Tarkastusvuosi: 2010
 Tarkastuspvm: 28.9.2010 Tarkastaja: R. Mustonen
 Kuvaus: KMO kulttuuriperintöinventointi Jyväskylän seutu

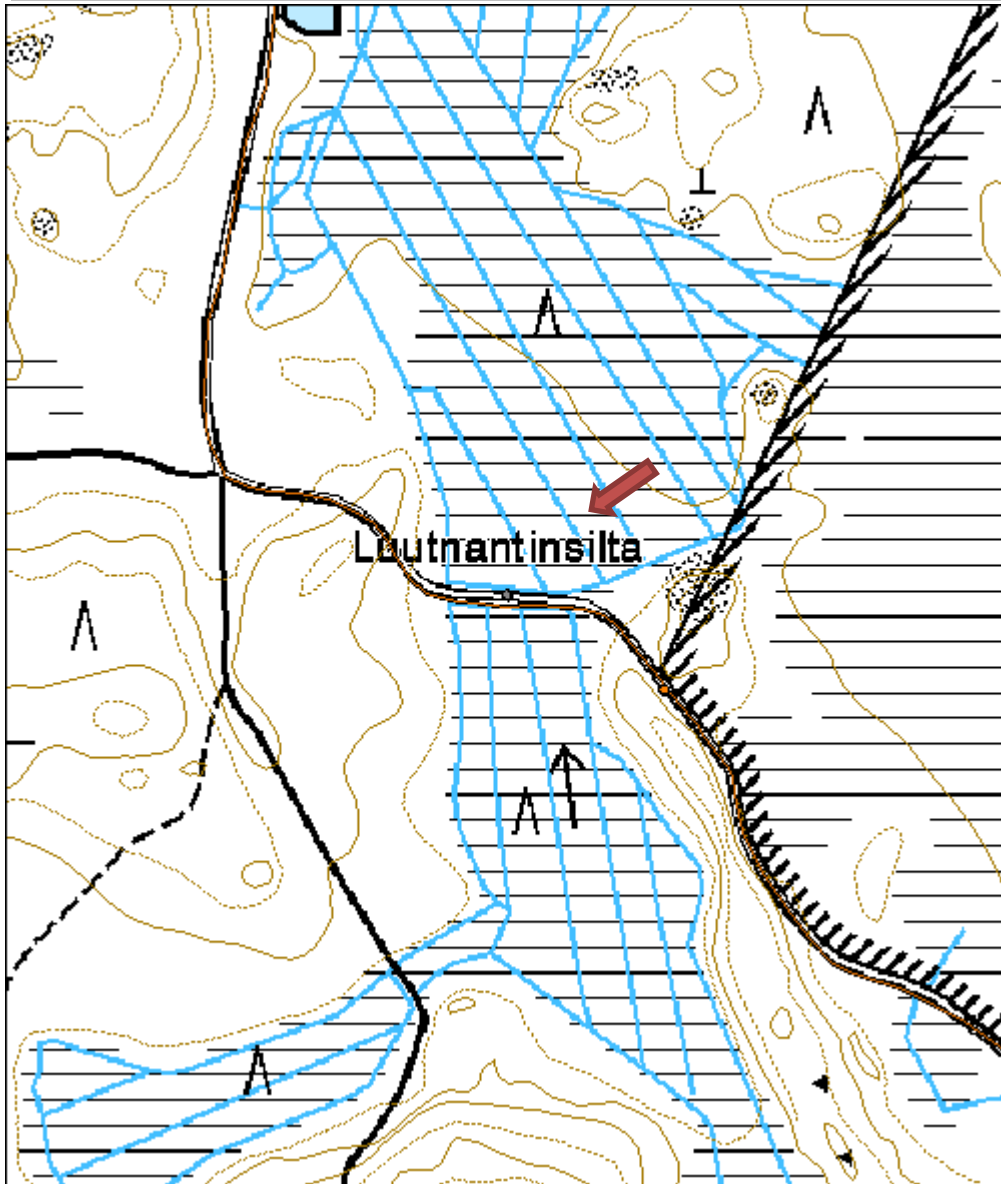
| | | | |
|--------------------------------|-------------------|-----------------|-------------------|
| Viranomaisrekisterinro: | | Kunto: | 0 Ei määritelty |
| | | Olotila: | 1 Käytössä |
| Arvotus: | 8 Muu suojeluarvo | Kohteen | 9 Muu suojeluarvo |

| | | |
|----------------------------|-----------------|-----------------|
| Selitys: | | suojelu: |
| Selitys: | | Selitys: |
| Ympäristön suojelu: | 0 Ei määritelty | |
| Selitys: | | |



Luutnantin silta, kuvattu lännestä.

| | | | |
|----------------------|--------------------------------|-------------|--|
| Kohdetyyppi: | 13 Liikennekohteet | Copyright: | © Metsähallitus 2008 © Maanmittauslaitos 1/MML/08 |
| Koordinaatit: | X 6973128, Y 3419433, Z 172 | Mittakaava: | 1:5000 |



Iso-Karahkajärvi 2 kuopparakenne
MH-tunnus: 112500

| | | | |
|-------------------------|------------------------|--------------------|-----------------------------|
| Kohdetyyppi: | 99 Muu/määrittelemätön | Haltija: | 121 Metsätalous Länsi-Suomi |
| Ajoitus: | 7116 Uusi aika | Ylläpitäjä: | 121 Metsätalous Länsi-Suomi |
| Rakentamisvuosi: | | Kunta: | 729 Saarijärvi |
| Lukumäärä: | 1 | | |

| | | | |
|-----------------------------|--------------------------------|----------------------------|---|
| Koordinaattiselitys: | | Geometria tuotettu: | 7 Digitointi, mittakaava $\geq 1:20000$ |
| Koordinaatit: | X 6960499, Y 3376537, Z 215 | Löydöt: | |

Taustatiedot

Kohde havaittiin inventoitaessa Iso-Karahkajärven pohjoisrantaan 15.7.2010.

Ympäristön kuvaus

Kohde sijaitsee Iso-Karahkajärven luoteisnurkan rannalla, rantaan johtavan polun päässä. Kuviolla ei harjoiteta metsätaloutta.

Kohteen kuvaus

Kuoppa sijaitsee 10 metriä rannasta, pohjoiseen nousevassa rinteessä. Se on suorakaiteen muotoinen, neljä metriä pitkä ja 1,5 metriä leveä. Maaperä on jossain määrin kivinen.

Kohteen rajaus

Kohteen rajaus on pistemäinen.

Tulkinta


Kuoppa voisi olla tilapäiseen asumiseen tarkoitettu korsurakenne tai jonkinlainen kellarikuoppa.

Lisätietoja
Toimenpiteet
Tarkastukset

Tila: 3 Toteutettu Laji: 6 Suojeluarvojen tarkastus Tarkastusvuosi: 2010
 Tarkastuspvm: 15.7.2010 Tarkastaja: R. Mustonen
 Kuvaus: KMO kulttuuriperintöinventoini Jyväskylän seutu

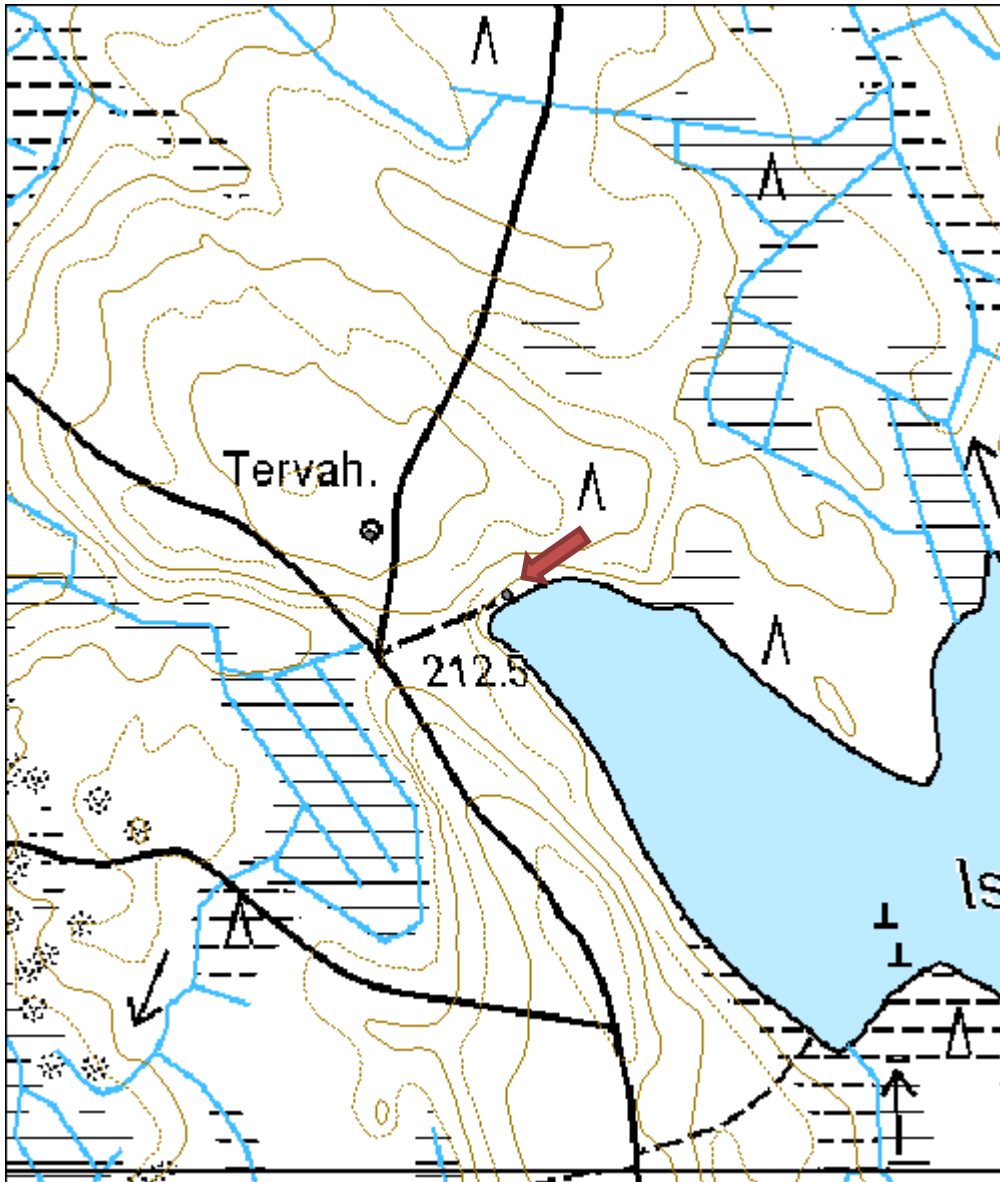
| | | | |
|--------------------------------|-------------------|-------------------------|-------------------|
| Viranomaisrekisterinro: | | Kunto: | 1 Hyvä |
| Arvotus: | 8 Muu suojeluarvo | Olotila: | 2 Ei käytössä |
| Selitys: | | Kohteen suojelu: | 9 Muu suojeluarvo |
| | | Selitys: | |

| | |
|----------------------------|-----------------|
| Ympäristön suojelu: | 0 Ei määritelty |
| Selitys: | |



Kuopparakenne, kuvattu lounaasta.

| | | | |
|----------------------|--------------------------------|--------------------|--|
| Kohdetyyppi: | 99 Muu/määrittelemätön | Copyright: | © Metsähallitus 2008 © Maanmittauslaitos 1/MML/08 |
| Koordinaatit: | X 6960499, Y 3376537, Z 215 | Mittakaava: | 1:5000 |



Tervakukkuri 2 kuopparakenne

MH-tunnus: 112522

| | | | |
|-------------------------|------------------------|--------------------|-----------------------------|
| Kohdetyyppi: | 99 Muu/määrittelemätön | Haltija: | 121 Metsätalous Länsi-Suomi |
| Ajoitus: | 7116 Uusi aika | Ylläpitäjä: | 121 Metsätalous Länsi-Suomi |
| Rakentamisvuosi: | | Kunta: | 729 Saarijärvi |
| Lukumäärä: | 2 | | |

| | | | |
|-----------------------------|--------------------------------|----------------------------|----------------------------|
| Koordinaattiselitys: | | Geometria tuotettu: | 4 Gps-mittaus, korjaamaton |
| Koordinaatit: | X 6956095, Y 3379171, Z 214 | Löydöt: | |

Taustatiedot

Kohde havaittiin 20.7.2010 tarkistettaessa Tervakukkuri N -kivikautista asuinpaikkaa.

Ympäristön kuvaus

Kohde sijaitsee Kiesimenjärven luoteispuolella, mäen itäpuolisessa rinteessä.

Kohteen kuvaus

Rinteessä on ainakin kaksi noin 2 x 1 metrin kokoista vain 20-30 cm syvää kuopannetta.

Kohteen rajaus

Kohteen rajaus on pistemäinen.

Tulkinta

Kuopparakenteiden funktio on tuntematon. Niiden sijainti rinteessä, järven läheisyydessä voi viitata jonkinlaiseen työ- ja valmistuspaikkaan.

Lisätietoja
Toimenpiteet
Tarkastukset

Tila: 3 Toteutettu Laji: 6 Suojeluarvojen tarkastus Tarkastusvuosi: 2010
 Tarkastuspvm: 20.7.2010 Tarkastaja: R. Mustonen
 Kuvaus: KMO kulttuuriperintöinventointi Jyväskylän seutu

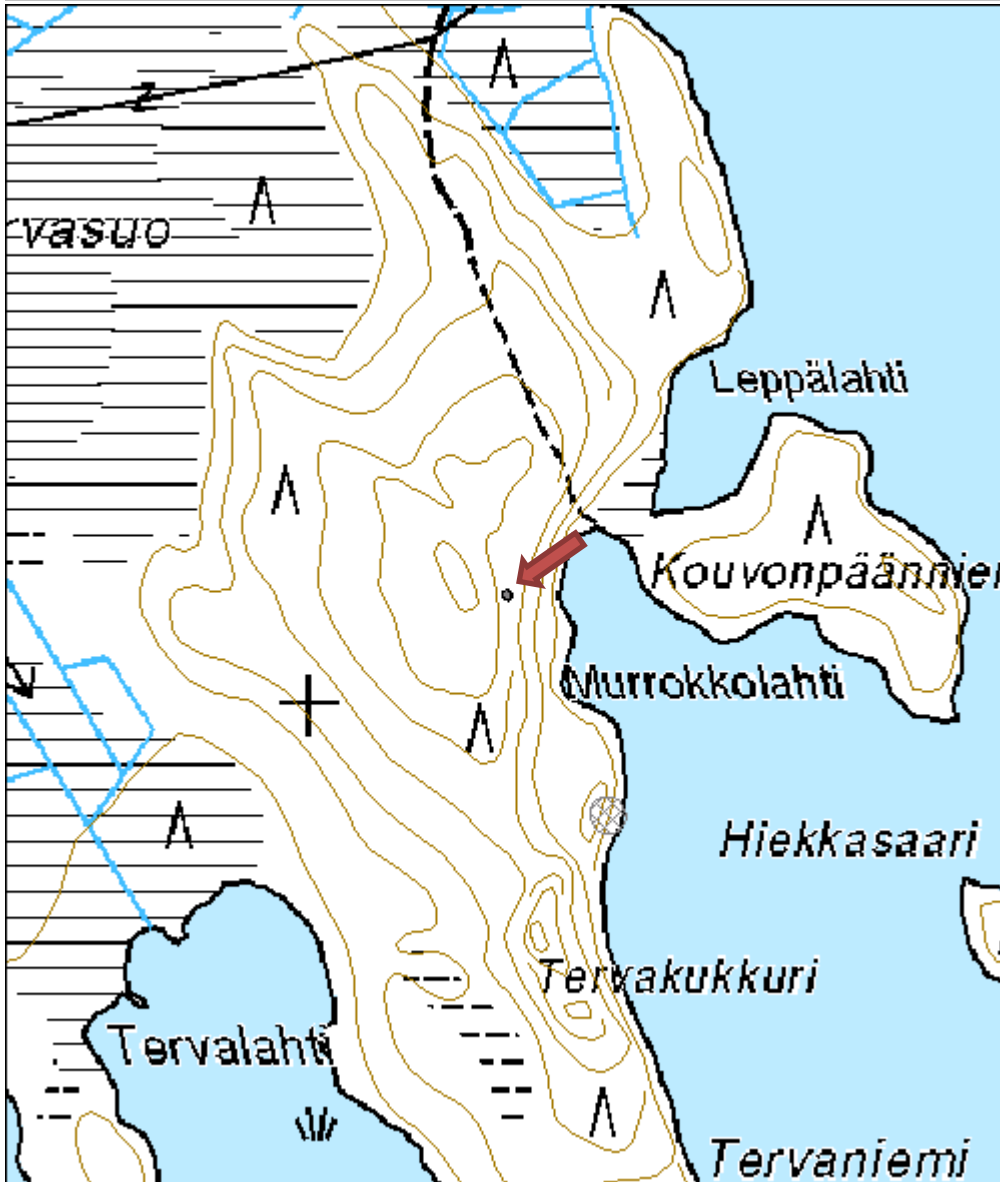
| | | | |
|--------------------------------|-------------------|-------------------------|-------------------|
| Viranomaisrekisterinro: | | Kunto: | 2 Keskinertainen |
| Arvotus: | 8 Muu suojeluarvo | Olotila: | 2 Ei käytössä |
| Selitys: | | Kohteen suojelu: | 9 Muu suojeluarvo |
| | | Selitys: | |

| | |
|----------------------------|-----------------|
| Ympäristön suojelu: | 0 Ei määritelty |
| Selitys: | |



Kuopparakenne, kuvattu etelästä.

| | | | |
|----------------------|--------------------------------|-------------|--|
| Kohdetyyppi: | 99 Muu/määrittelemätön | Copyright: | © Metsähallitus 2008 © Maanmittauslaitos 1/MML/08 |
| Koordinaatit: | X 6956095, Y 3379171, Z 214 | Mittakaava: | 1:5000 |



Iso-Renkanen rakennus jäännös

MH-tunnus: 110747

| | | | |
|-------------------------|----------------|--------------------|-----------------------------|
| Kohdetyyppi: | 1 Asuinpaikat | Haltija: | 121 Metsätalous Länsi-Suomi |
| Ajoitus: | 7116 Uusi aika | Ylläpitäjä: | 121 Metsätalous Länsi-Suomi |
| Rakentamisvuosi: | | Kunta: | 729 Saarijärvi |
| Lukumäärä: | 1 | | |

| | | | |
|-----------------------------|--------------------------------|----------------------------|----------------------------|
| Koordinaattiselitys: | | Geometria tuotettu: | 4 Gps-mittaus, korjaamaton |
| Koordinaatit: | X 6954245, Y 3381905, Z 203 | Löydöt: | |

Taustatiedot

Kohde havaittiin inventoinnissa 17.8.2010. Haastattelussa oli mainittu vanha asutus Iso-Renkanen -järven tienoilla, mutta vihjeen sijaintitieto poikkeaa löydetyistä kohteista.

Ympäristön kuvaus

Kohde sijaitsee Iso-Renkanen -järven länsipuolella, metsäautotien kääntöpaikan koillispuolella. Ympäristöllä on soistunutta maastoa.

Kohteen kuvaus

Kohteessa on kivikasa ja kuoppa, sekä ympäröivä suorakaiteen muotoinen valli. Kivikasan päälle on kaatunut puu, joka häiritsee havainnointia, mutta on mahdollista, että kyseessä on multapenkkojen päälle tehdyn rakennuksen rauniot. Rakenteen koko on noin 3 x 4 metriä.

Kohteen rajaus

Kohteen rajaus on pistemäinen

Tulkinta

Mahdolliset rakennuksen rauniot.

Lisätietoja
Toimenpiteet
Tarkastukset

Tila: 3 Toteutettu Laji: 6 Suojeluarvojen tarkastus Tarkastusvuosi: 2010
 Tarkastuspvm: 17.8.2010 Tarkastaja: R. Mustonen
 Kuvaus: KMO kulttuuriperintöinventointi Jyväskylän seutu

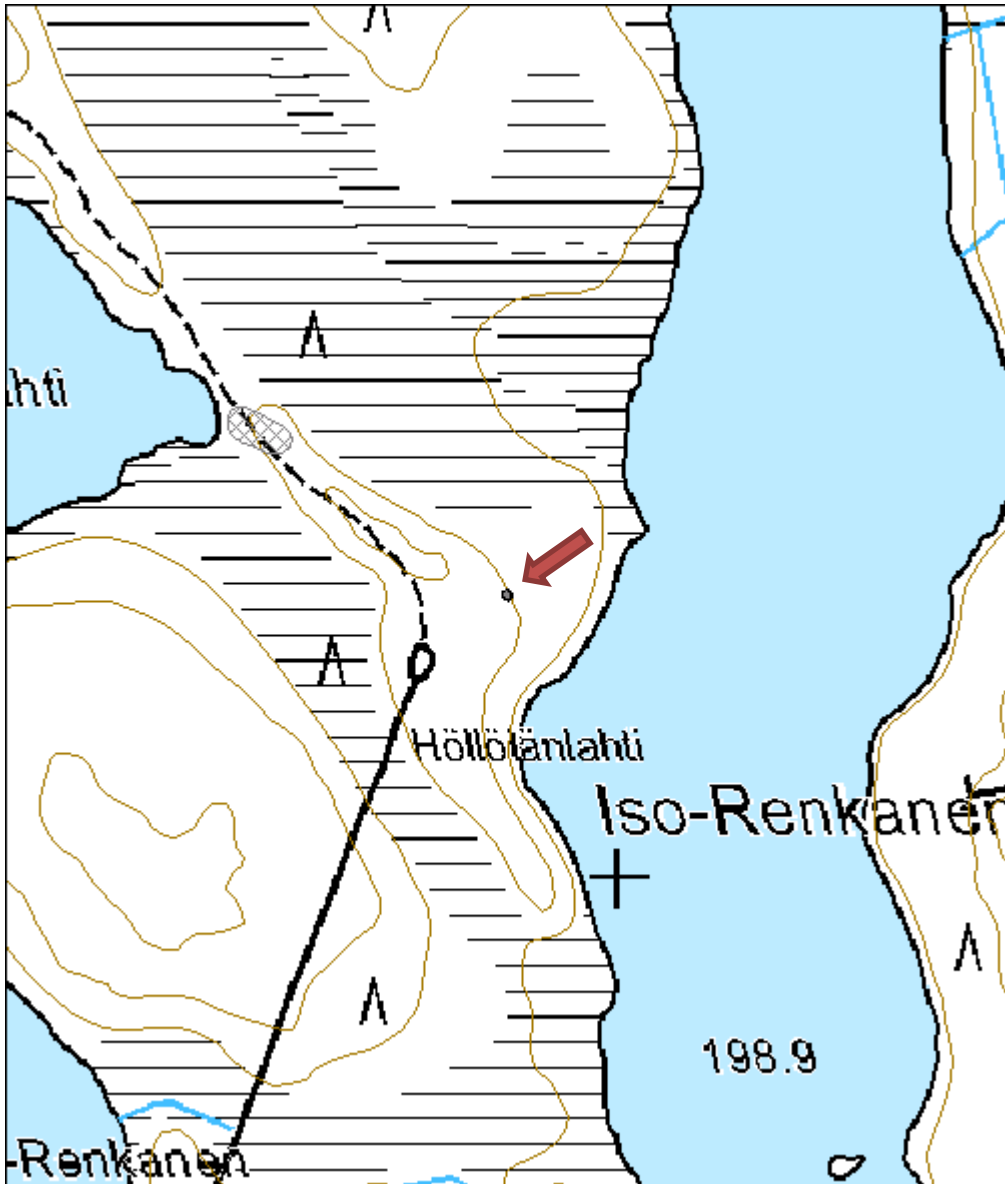
| | | | |
|--------------------------------|-------------------|-----------------|-------------------|
| Viranomaisrekisterinro: | | Kunto: | 3 Huono |
| | | Olotila: | 2 Ei käytössä |
| Arvotus: | 8 Muu suojeluarvo | Kohteen | 9 Muu suojeluarvo |

| | |
|----------------------------|-----------------|
| Selitys: | suojelu: |
| | Selitys: |
| Ympäristön suojelu: | 0 Ei määritelty |
| Selitys: | |



Rakennuksen perustuksen kulmaa ja kellarikuoppa, kuvattu etelästä.

| | | | |
|----------------------|--------------------------------|--------------------|--|
| Kohdetyyppi: | 1 Asuinpaikat | Copyright: | © Metsähallitus 2008 © Maanmittauslaitos 1/MML/08 |
| Koordinaatit: | X 6954245, Y 3381905, Z 203 | Mittakaava: | 1:5000 |



MURTOLAMPI KÄMPPÄ 1
MH-tunnus: 1444

| | | | |
|-------------------------|-----------------|--------------------|-----------------------------|
| Kohdetyyppi: | 1 Asuinpaikat | Haltija: | 121 Metsätalous Länsi-Suomi |
| Ajoitus: | 1311 Vuokratupa | Ylläpitäjä: | 121 Metsätalous Länsi-Suomi |
| Rakentamisvuosi: | 1954 | Kunta: | 729 Saarijärvi |
| Lukumäärä: | 1 | | |

| | | | |
|-----------------------------|----------------------|----------------------------|------------------------|
| Koordinaattiselitys: | | Geometria tuotettu: | 5 Mml maastotietokanta |
| Koordinaatit: | X 6950337, Y 3381418 | Löydöt: | |

Taustatiedot

Kohde on merkitty Reiskaan.

Ympäristön kuvaus

Kämpä sijaitsee Murtolammen pohjoisrannalla kangasmaastossa.

Kohteen kuvaus

Kämpä on hyväkuntoinen. Tarkempia tietoja Rakennus-välilehdellä

Kohteen rajaus

Pistemäinen

Tulkinta

Rakennus

Lisätietoja
Toimenpiteet
Tarkastukset

 Tila: 3 Toteutettu Laji: 6 Suojeluarvojen tarkastus Tarkastusvuosi: 2010
 Tarkastuspvm: 18.8.2010 Tarkastaja: R. Mustonen
 Kuvaus: KMO kulttuuriperintöinventointi Jyväskylän seutu

| | | | |
|--------------------------------|-------------------|-------------------------|-------------------|
| Viranomaisrekisterinro: | | Kunto: | 1 Hyvä |
| Arvotus: | 8 Muu suojeluarvo | Olotila: | 1 Käytössä |
| Selitys: | | Kohteen suojelu: | 9 Muu suojeluarvo |
| | | Selitys: | |

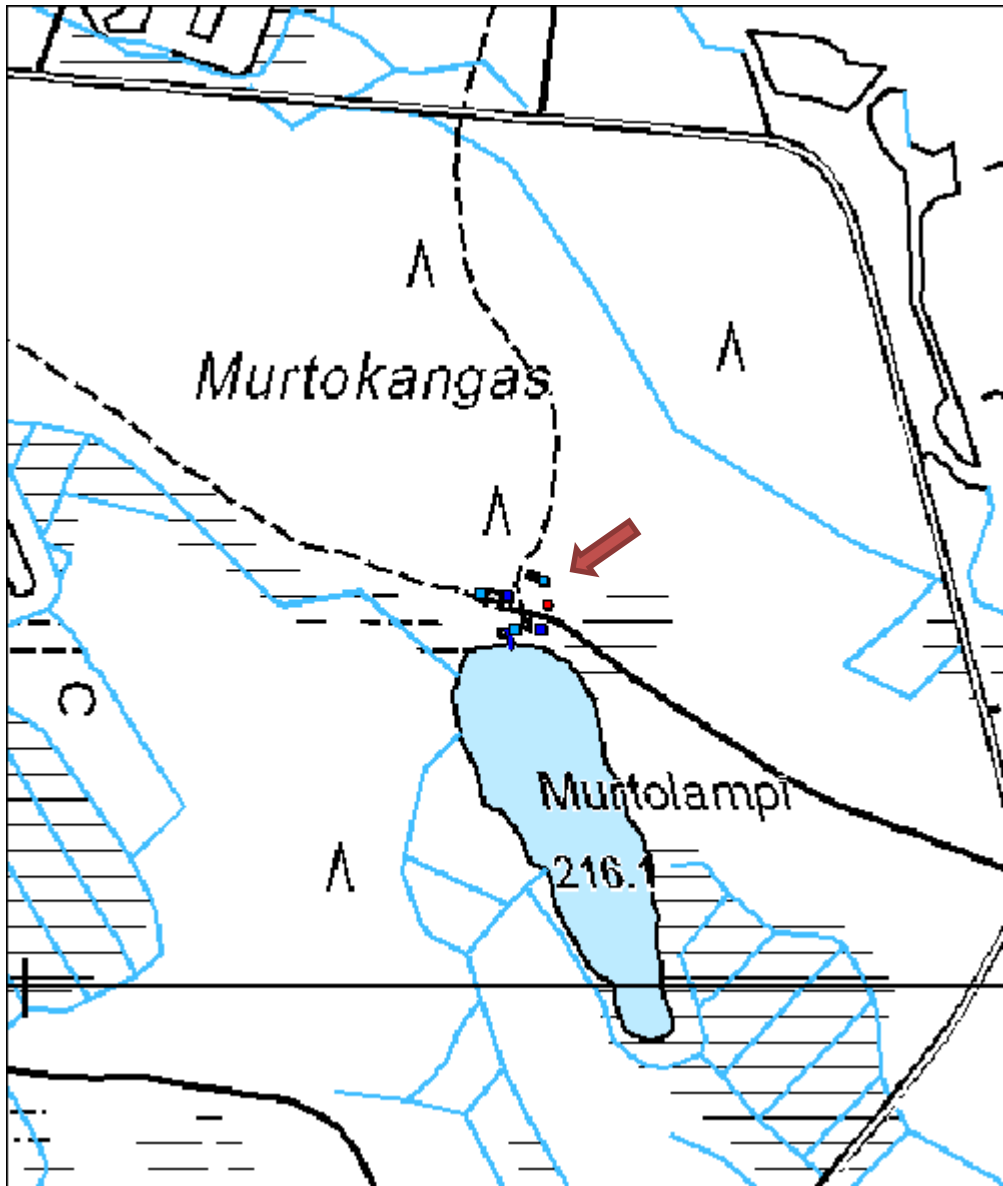
| | |
|-------------------|-----------------|
| Ympäristön | 0 Ei määriteltä |
|-------------------|-----------------|

| | |
|-----------------|--|
| suojelu: | |
| Selitys: | |



Murtolammen kämppä, kuvattu kaakosta.

| | | | |
|----------------------|----------------------|--------------------|--|
| Kohdetyyppi: | 1 Asuinpaikat | Copyright: | © Metsähallitus 2008 © Maanmittauslaitos 1/MML/08 |
| Koordinaatit: | X 6950337, Y 3381418 | Mittakaava: | 1:5000 |



Raja-aho asuinpaikka
MH-tunnus: 106001

| | | | |
|-------------------------|----------------|--------------------|-----------------------------|
| Kohdetyyppi: | 1 Asuinpaikat | Haltija: | 121 Metsätalous Länsi-Suomi |
| Ajoitus: | 7116 Uusi aika | Ylläpitäjä: | 121 Metsätalous Länsi-Suomi |
| Rakentamisvuosi: | | Kunta: | 729 Saarijärvi |
| Lukumäärä: | 1 | | |

| | | | |
|-----------------------------|--------------------------------|----------------------------|----------------------------|
| Koordinaattiselitys: | | Geometria tuotettu: | 4 Gps-mittaus, korjaamaton |
| Koordinaatit: | X 6956300, Y 3381735, Z 208 | Löydöt: | |

Taustatiedot

Kohteesta saatiin tieto haastattelussa.

Ympäristön kuvaus

Kohde sijaitsee Paajalan kylän itäosissa, Moksi-järven kaakkoispuolella. Kohteesta on Järvenpään talolle matkaa 200 metriä. Kuviolla on varttunutta kasvatusmetsää.

Kohteen kuvaus

Raja-ahon talosta on jäljellä tiili- ja peltirakenteisen kaksoisuunin jäänteet ja 4 x 4 metrin kokoinen kellarikuoppa uunin luoteispuolella. Rakennuksen perustukset ovat betoniset ja niiden koko on 9 x 9 metriä. Järvenpään talosta kerrottiin, että talo on purettu 1950-luvulla perheen muuttaessa pois ja kauempana talosta ovat olleet myös sauna ja navetta. Raunioituneen talon pihalla kasvoi punaherukkaa ja ruusuja.

Kohteen rajausta

Kohteen rajausta on pistemäinen.

Tulkinta

Raja-ahon talon rauniot.

Lisätietoja
Toimenpiteet
Tarkastukset

Tila: 3 Toteutettu Laji: 6 Suojeluarvojen tarkastus Tarkastusvuosi: 2010
 Tarkastuspvm: 18.8.2010 Tarkastaja: R. Mustonen
 Kuvaus: KMO kulttuuriperintöinventointi

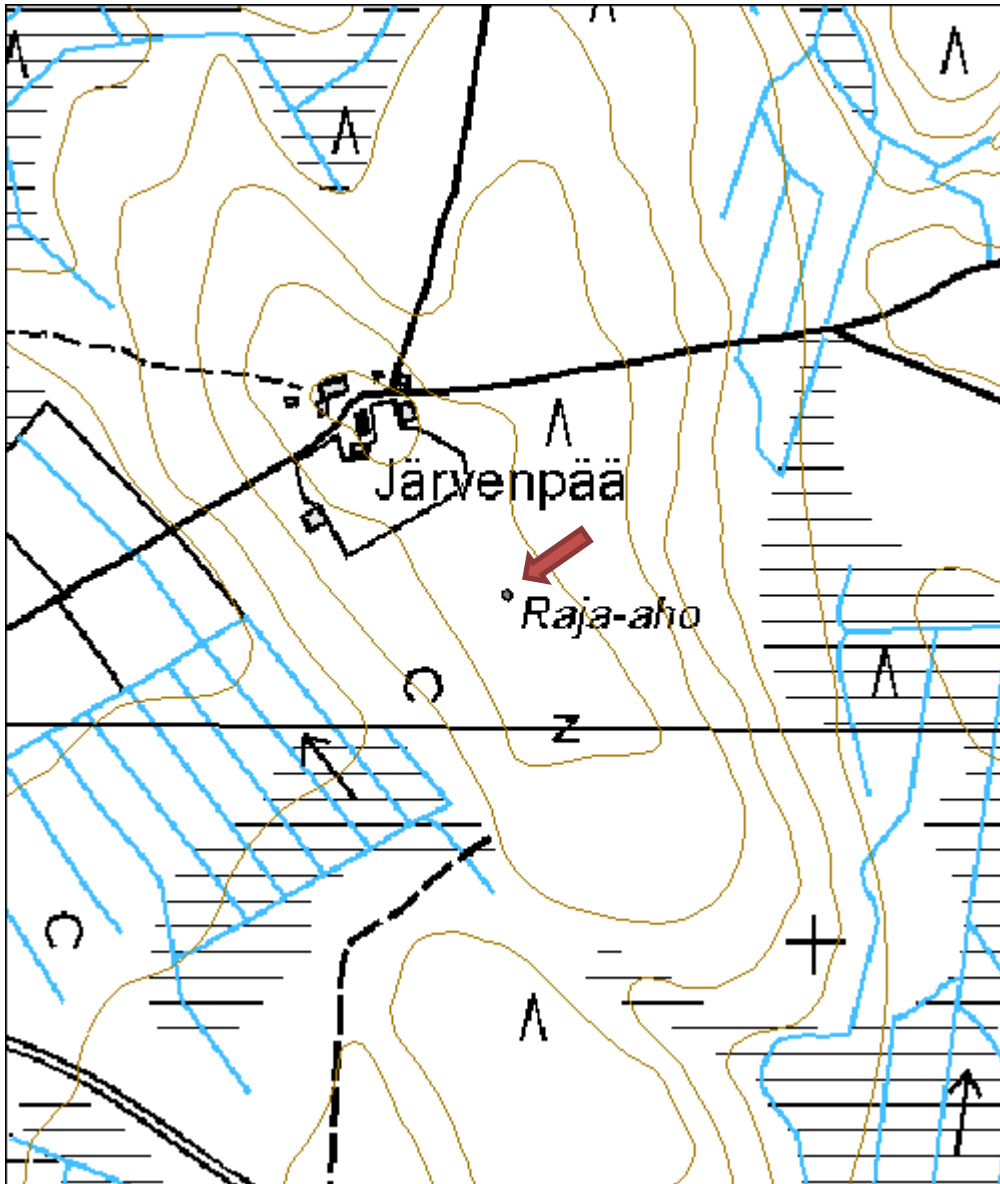
| | | |
|--------------------------------|-----------------|------------------|
| Viranomaisrekisterinro: | Kunto: | 2 Keskinertainen |
| | Olotila: | 2 Ei käytössä |

| | | | |
|----------------------------|-------------------|-------------------------|-------------------|
| Arvotus: | 8 Muu suojeluarvo | Kohteen suojelu: | 9 Muu suojeluarvo |
| Selitys: | | Selitys: | |
| Ympäristön suojelu: | 0 Ei määritelty | | |
| Selitys: | | | |



Rakennuksen kellarikuoppaa, kuvattu luoteesta.

| | | | |
|----------------------|--------------------------------|--------------------|--|
| Kohdetyyppi: | 1 Asuinpaikat | Copyright: | © <i>Metsähallitus</i> 2008 © <i>Maanmittauslaitos 1/MML/08</i> |
| Koordinaatit: | X 6956300, Y 3381735, Z 208 | Mittakaava: | 1:5000 |



| | |
|--------------------------|------------------------|
| HUHTAPURON KÄMPPÄ | MH-tunnus: 4910 |
|--------------------------|------------------------|

| | |
|-----------------------------------|--|
| Kohdetyyppi: 1 Asuinpaikat | Haltija: 121 Metsätalous Länsi-Suomi |
| Ajoitus: 1311 Vuokratupa | Ylläpitäjä: 121 Metsätalous Länsi-Suomi |
| Rakentamisvuosi: 1950 | Kunta: 850 TOIVAKKA |
| Lukumäärä: 6 | |

| | |
|--|---|
| Koordinaattiselitys: | Geometria tuotettu: 5 Mml maastotietokanta |
| Koordinaatit: X 6882823, Y 3459454, Z 175 | Löydöt: |

Taustatiedot

Teija Ahola on tehnyt kämpästä selvityksen, johon oheiset tiedot perustuvat.

Ympäristön kuvaus

Kämpä on kahden metsäautotien risteyksessä. Ympäriällä on kangasmetsää, jossa on nuorta kasvatusmetsikköä.

Kohteen kuvaus

Kohteessa on kämpä, hevostalli, sauna, varasto, kellari ja WC. Kämpä on rakennettu vuosina 1945-49.1970-luvulle asti kämpällä asuivat kämppäemäntä Saimi Nikonen ja metsuri Veikko Nikonen.

Kohteen rajaus

Pistemäinen

Tulkinta

Hyväkuntoinen kämppäkokonaisuus.

Lisätietoja
Toimenpiteet
Tarkastukset

Tila: 3 Toteutettu Laji: 6 Suojeluarvojen tarkastus Tarkastusvuosi: 2010
 Tarkastuspm: 25.5.2010 Tarkastaja: R. Mustonen
 Kuvaus: KMO kulttuuriperintöinventointi Jyväskylän seutu

| | |
|-----------------------------------|----------------------------------|
| Viranomaisrekisterinro: | Kunto: 2 Keskinertainen |
| | Olotila: 1 Käytössä |
| Arvotus: 8 Muu suojeluarvo | Kohteen 9 Muu suojeluarvo |

| | |
|----------------------------|-----------------|
| Selitys: | suojelu: |
| Selitys: | Selitys: |
| Ympäristön suojelu: | 0 Ei määritelty |
| Selitys: | |

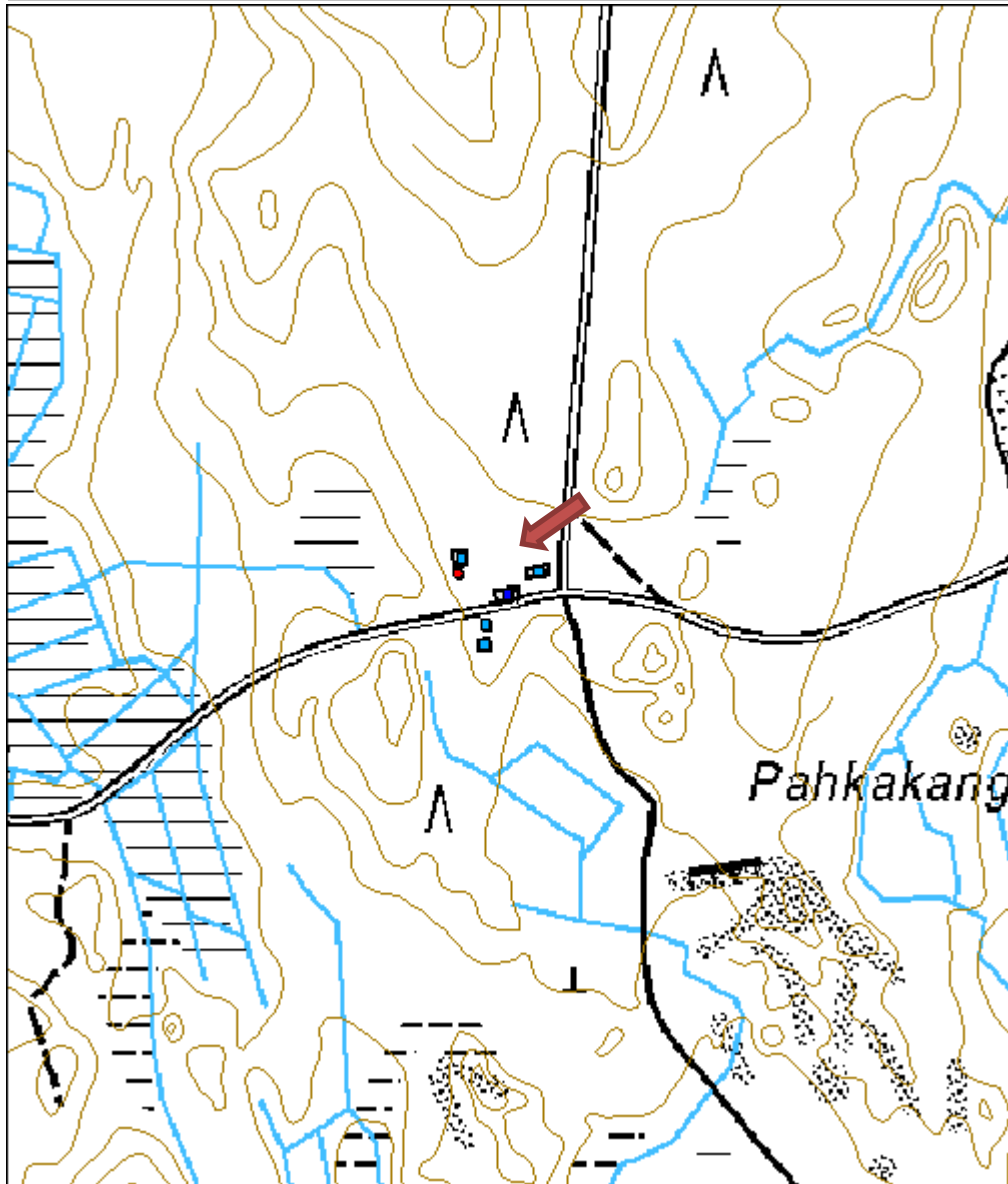


Metsätyömiesten makuutilat.



Kämpä, kuvattu koillisesta.

| | | | |
|----------------------|--------------------------------|--------------------|--|
| Kohdetyyppi: | 1 Asuinpaikat | Copyright: | © Metsähallitus 2008 © Maanmittauslaitos 1/MML/08 |
| Koordinaatit: | X 6882823, Y 3459454, Z 175 | Mittakaava: | 1:5000 |



| | |
|-----------------------------------|--------------------------|
| Oinasvuori valmistuspaikka | MH-tunnus: 110582 |
|-----------------------------------|--------------------------|

| | | | |
|-------------------------|-----------------------------|--------------------|-----------------------------|
| Kohdetyyppi: | 9 Valmistuspaikat/työpaikat | Haltija: | 121 Metsätalous Länsi-Suomi |
| Ajoitus: | 7116 Uusi aika | Ylläpitäjä: | 121 Metsätalous Länsi-Suomi |
| Rakentamisvuosi: | | Kunta: | 850 TOIVAKKA |
| Lukumäärä: | 1 | | |

| | |
|--------------------------------|----------------------------|
| Koordinaattiselitys: | Geometria tuotettu: |
| Koordinaatit: | Löydöt: |
| X 6884160, Y 3451733, Z 150 | 4 Gps-mittaus, korjaamaton |

| |
|---|
| Taustatiedot |
| Tieto kohteesta saatiin haastattelussa. Kohde on myös merkitty SutiGis:in huomautuskenttään. |
| Ympäristön kuvaus |
| Kohde sijaitsee Oinasvuoren kupeessa, soistuneen ojan varrella, jossa on varttunutta kasvatusmetsikköä. |
| Kohteen kuvaus |
| Ojan varrella on pontikankeitossa käytettyjä ruostuneita kattiloita, tynnyri ja pannuja. |
| Kohteen rajaus |
| Pistemäinen |
| Tulkinta |
| Pontikankeittopaikka |
| Lisätietoja |
| |

| |
|---------------------|
| Toimenpiteet |
| |

| |
|--|
| Tarkastukset |
| Tila: 3 Toteutettu Laji: 6 Suojeluarvojen tarkastus Tarkastusvuosi: 2010 |
| Tarkastuspvm: 9.6.2010 Tarkastaja: R. Mustonen |
| Kuvaus: KMO Kulttuuriperintöinventointi Jyväskylän seutu |

| | |
|--------------------------------|-------------------------|
| Viranomaisrekisterinro: | Kunto: |
| | 3 Huono |
| Arvotus: | Olotila: |
| 99 Ei suojeluarvoa | 2 Ei käytössä |
| Selitys: | Kohteen suojelu: |
| | 99 Ei suojeluarvoa |
| | Selitys: |
| | |

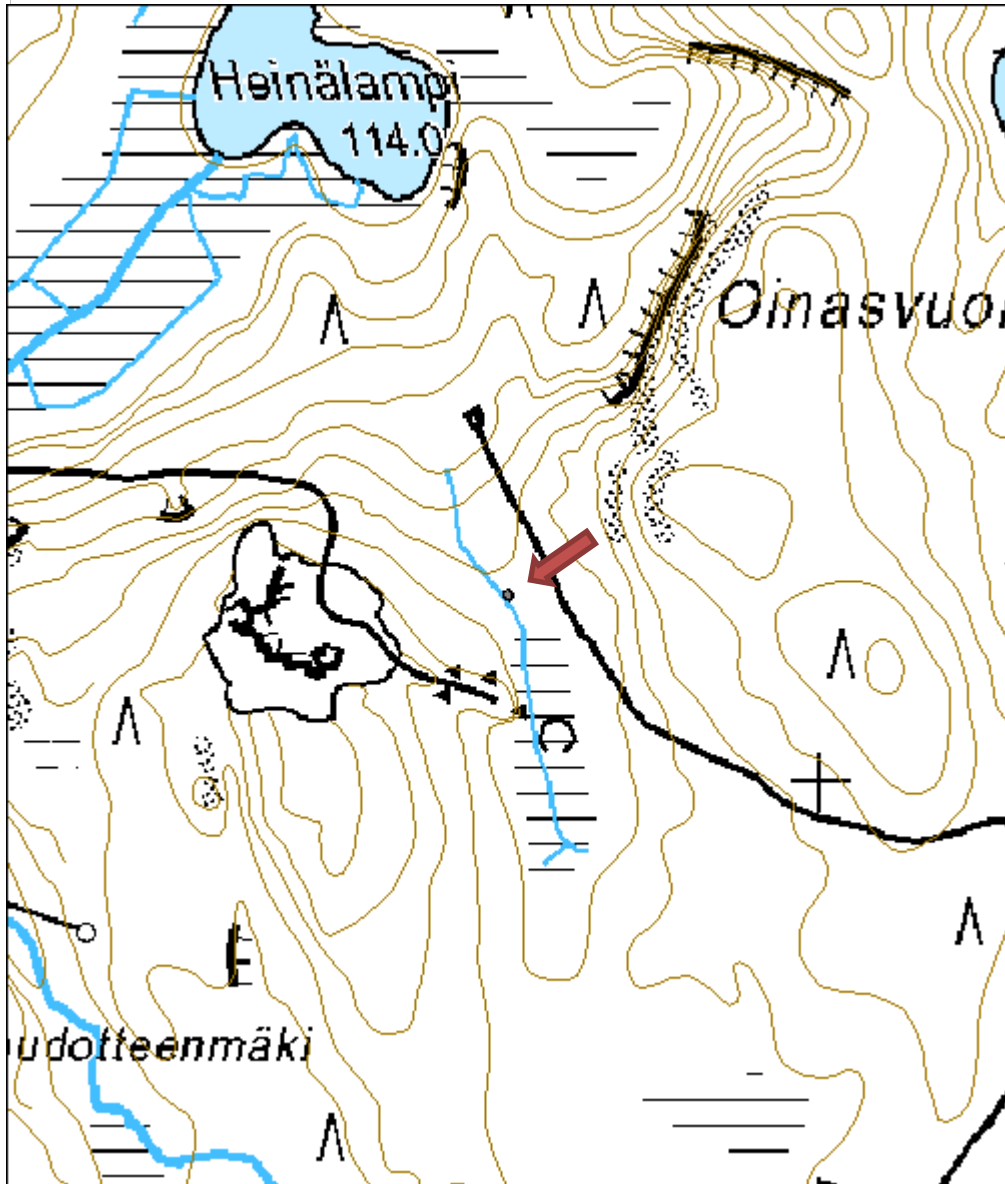
| | |
|-------------------|-----------------|
| Ympäristön | 0 Ei määritelty |
|-------------------|-----------------|

| | |
|-----------------|--|
| suojelu: | |
| Selitys: | |



Pontikankeittovälineitä puron varrella.

| | | | |
|----------------------|--------------------------------|-------------|--|
| Kohdetyyppi: | 9 Valmistuspaikat/työpaikat | Copyright: | © Metsähallitus 2008 © Maanmittauslaitos 1/MML/08 |
| Koordinaatit: | X 6884160, Y 3451733, Z 150 | Mittakaava: | 1:5000 |



Vookelinselkä kiviröykkiö

MH-tunnus: 112003

| | | | |
|-------------------------|-----------------------------|--------------------|-----------------------------|
| Kohdetyyppi: | 9 Valmistuspaikat/työpaikat | Haltija: | 121 Metsätalous Länsi-Suomi |
| Ajoitus: | 7116 Uusi aika | Ylläpitäjä: | 121 Metsätalous Länsi-Suomi |
| Rakentamisvuosi: | | Kunta: | 850 TOIVAKKA |
| Lukumäärä: | 10 | | |

| | | | |
|-----------------------------|--------------------------------|----------------------------|----------------------------|
| Koordinaattiselitys: | | Geometria tuotettu: | 4 Gps-mittaus, korjaamaton |
| Koordinaatit: | X 6883448, Y 3454319, Z 161 | Löydöt: | |

Taustatiedot

Kohde on merkitty SutiGis:iin.

Ympäristön kuvaus

Kohde sijaitsee Vookelinselän länsipuolella, lähellä rantaa. Kohteen pohjoispuolella on kesämökkejä ja eteläpuolella Rantalalan tila. Rannan tuntumassa on sekametsää.

Kohteen kuvaus

Tasanteella on lukuisia peltoröykkiöitä. Suurimmat ovat halkaisijaltaan noin kolme metriä ja pienimmät noin yhden metrin. Röykkiöitä on myös yksityisen maanomistajan puolella. Rannan tuntumassa on pontikankeittopannuja. Rantatasanteelle tehtiin lapiolla muutamia koepistoja, mutta mitään poikkeavaa ei havaittu.

Kohteen rajaus

Kohteen rajaus on aluemainen.

Tulkinta

Peltoröykkiöitä.

Lisätietoja
Toimenpiteet
Tarkastukset

Tila: 3 Toteutettu Laji: 6 Suojeluarvojen tarkastus Tarkastusvuosi: 2010
 Tarkastuspvm: 9.6.2010 Tarkastaja: R. Mustonen
 Kuvaus: KMO kulttuuriperintöinventointi Jyväskylän seutu

| | | | |
|--------------------------------|-------------------|-----------------|-------------------|
| Viranomaisrekisterinro: | | Kunto: | 1 Hyvä |
| | | Olotila: | 2 Ei käytössä |
| Arvotus: | 8 Muu suojeluarvo | Kohteen | 9 Muu suojeluarvo |

| | |
|----------------------------|-----------------|
| Selitys: | suojelu: |
| | Selitys: |
| Ympäristön suojelu: | 0 Ei määritelty |
| Selitys: | |



Yleiskuva kiviröykkiöalueesta, kuvattu länsiluoteesta..

| | | | |
|----------------------|--------------------------------|-------------|--|
| Kohdetyyppi: | 9 Valmistuspaikat/työpaikat | Copyright: | © <i>Metsähallitus</i> 2008 © <i>Maanmittauslaitos 1/MML/08</i> |
| Koordinaatit: | X 6883448, Y 3454319, Z 161 | Mittakaava: | 1:5000 |



Töllin kirkko tarinapaikka

MH-tunnus: 110548

| | | | |
|-------------------------|--------------------------|--------------------|-----------------------------|
| Kohdetyyppi: | 17 Kivi- ja maarakenteet | Haltija: | 121 Metsätalous Länsi-Suomi |
| Ajoitus: | 7116 Uusi aika | Ylläpitäjä: | 121 Metsätalous Länsi-Suomi |
| Rakentamisvuosi: | | Kunta: | 850 TOIVAKKA |
| Lukumäärä: | 1 | | |

| | | | |
|-----------------------------|-----------------------------|----------------------------|---------------------|
| Koordinaattiselitys: | | Geometria tuotettu: | 9 Muu tuottamistapa |
| Koordinaatit: | X 6883371, Y 3462225, Z 200 | Löydöt: | |

Taustatiedot

Tieto kohteesta ja opastus paikalle Jari Sirviöltä.

Ympäristön kuvaus

Kuviolla on siemenviljelmä, jonka puusto on uudistuskypsää metsikköä. Kohde sijaitsee mäen rinteessä tasanteen reunalla.

Kohteen kuvaus

Kohde muodostuu halkeilleista luonnonkivistä, jotka muodostavat keskelleen "alttarin". Tarinoiden mukaan paikalla on pidetty jumalanpalveluksia ja alttarilta on tarjottu ehtoollista.

Kohteen rajaus

Pistemäinen.

Tulkinta

Tarinapaikka.

Lisätietoja
Toimenpiteet
Tarkastukset

 Tila: 3 Toteutettu Laji: 6 Suojeluarvojen tarkastus Tarkastusvuosi: 2010
 Tarkastuspvm: 25.5.2010 Tarkastaja: R. Mustonen
 Kuvaus: KMO kulttuuriperintöinventointi Jyväskylän seutu

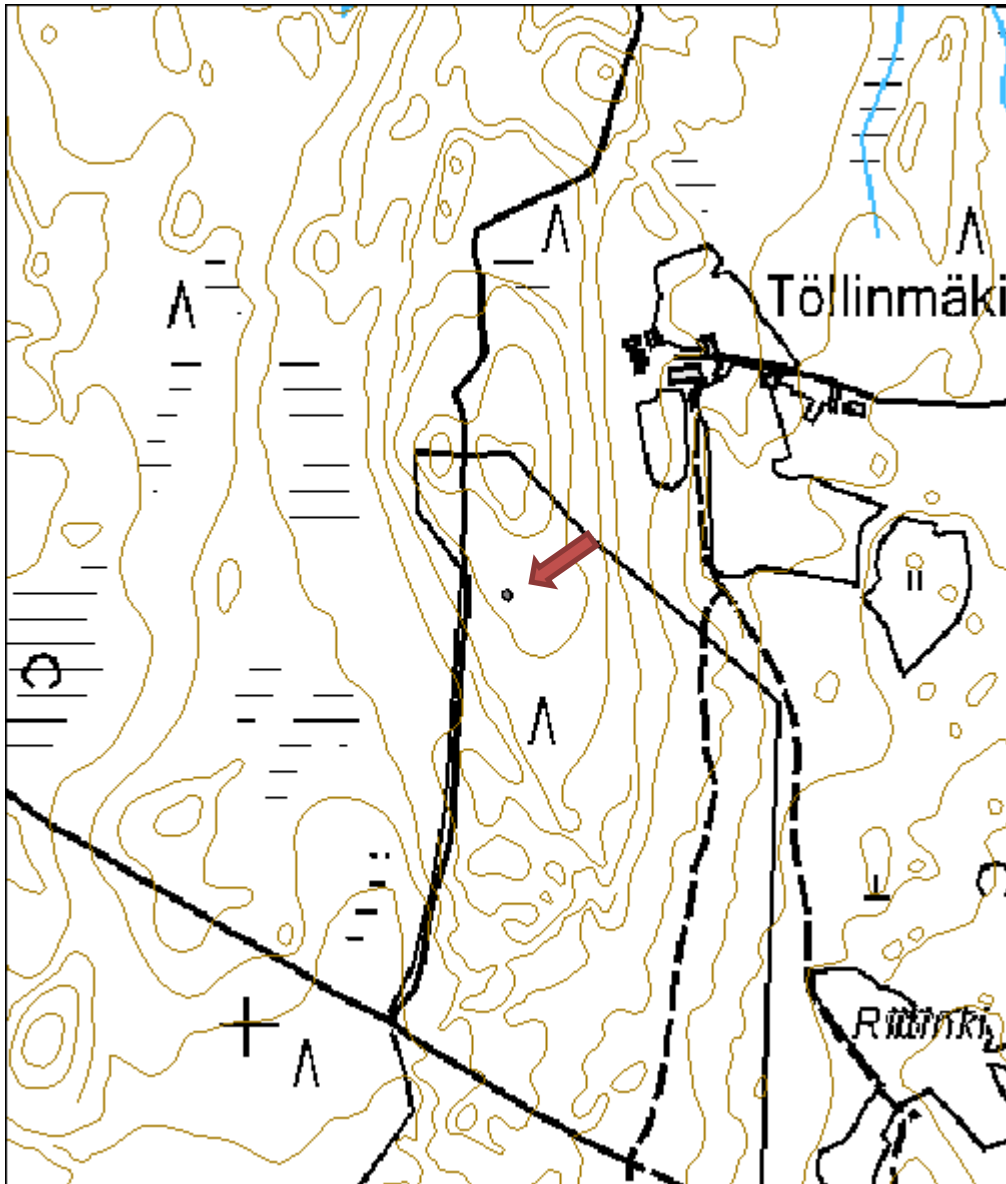
| | | | |
|--------------------------------|-------------------|-------------------------|-------------------|
| Viranomaisrekisterinro: | | Kunto: | 1 Hyvä |
| Arvotus: | 8 Muu suojeluarvo | Olotila: | 2 Ei käytössä |
| Selitys: | | Kohteen suojelu: | 9 Muu suojeluarvo |
| | | Selitys: | |

| | |
|----------------------------|-----------------|
| Ympäristön suojelu: | 0 Ei määritelty |
| Selitys: | |



Kivien väliin muodostuu "alttari", kuvattu kaakosta.

| | | | |
|----------------------|--------------------------------|-------------|--|
| Kohdetyyppi: | 17 Kivi- ja maarakenteet | Copyright: | © Metsähallitus 2008 © Maanmittauslaitos 1/MML/08 |
| Koordinaatit: | X 6883371, Y 3462225, Z 200 | Mittakaava: | 1:5000 |



Herrasenaho merkkipuu

MH-tunnus: 110563

| | | | |
|-------------------------|-----------------------|--------------------|-----------------------------|
| Kohdetyyppi: | 11 Taide/muistomerkit | Haltija: | 121 Metsätalous Länsi-Suomi |
| Ajoitus: | 7116 Uusi aika | Ylläpitäjä: | 121 Metsätalous Länsi-Suomi |
| Rakentamisvuosi: | | Kunta: | 850 TOIVAKKA |
| Lukumäärä: | 1 | | |

| | | | |
|-----------------------------|--------------------------------|----------------------------|---------------------|
| Koordinaattiselitys: | | Geometria tuotettu: | 9 Muu tuottamistapa |
| Koordinaatit: | X 6886675, Y 3457876, Z 195 | Löydöt: | |

Taustatiedot

Kohde mainittiin useassa haastattelussa.

Ympäristön kuvaus

Kohde sijaitsee Toivakan Varikon eteläpuolella, tien reunassa. Kuvio on hakattu.

Kohteen kuvaus

Tien vieressä sijaitsee rauhoitettu petäjä, johon on kaiverrettu nimikirjaimia. Suurin osa kaiverruksista on kaarnan päällä ja ajoitukseltaan melko nuoria.

Kohteen rajaus

Kohteen rajaus on pistemäinen.

Tulkinta

Muistopuu

Lisätietoja
Toimenpiteet
Tarkastukset

 Tila: 3 Toteutettu Laji: 6 Suojeluarvojen tarkastus Tarkastusvuosi: 2010
 Tarkastuspvm: 4.6.2010 Tarkastaja: R. Mustonen
 Kuvaus: KMO kulttuuriperintöinventointi Jyväskylän seutu

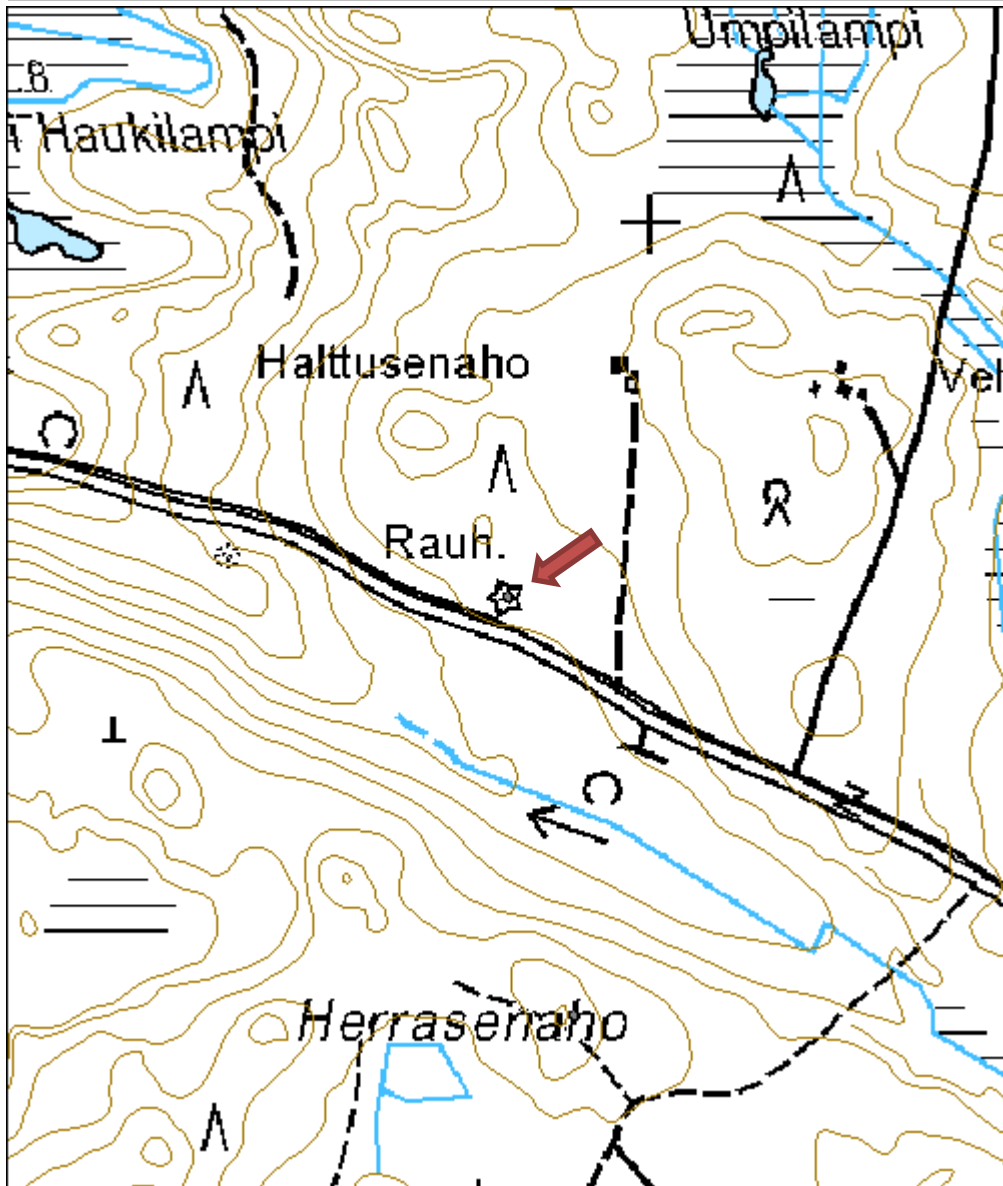
| | | | |
|--------------------------------|-------------------|-------------------------|-------------------|
| Viranomaisrekisterinro: | | Kunto: | 1 Hyvä |
| Arvotus: | 8 Muu suojeluarvo | Olotila: | 2 Ei käytössä |
| Selitys: | | Kohteen suojelu: | 9 Muu suojeluarvo |
| | | Selitys: | |

| | |
|--------------------------------|-----------------|
| Ympäristön suojelu: | 0 Ei määritelty |
| Selitys: | |



Herrasenahon rauhoitettu merkipuu.

| | | | |
|----------------------|--------------------------------|-------------|--|
| Kohdetyyppi: | 11 Taide/muistomerkit | Copyright: | © Metsähallitus 2008 © Maanmittauslaitos 1/MML/08 |
| Koordinaatit: | X 6886675, Y 3457876, Z 195 | Mittakaava: | 1:5000 |



Herrasenaho 2 rakennus jäännös

MH-tunnus: 113061

| | | | |
|-------------------------|----------------|--------------------|-----------------------------|
| Kohdetyyppi: | 1 Asuinpaikat | Haltija: | 121 Metsätalous Länsi-Suomi |
| Ajoitus: | 7116 Uusi aika | Ylläpitäjä: | 121 Metsätalous Länsi-Suomi |
| Rakentamisvuosi: | | Kunta: | 850 TOIVAKKA |
| Lukumäärä: | 3 | | |

| | | | |
|-----------------------------|-----------------------------|----------------------------|----------------------------|
| Koordinaattiselitys: | | Geometria tuotettu: | 4 Gps-mittaus, korjaamaton |
| Koordinaatit: | X 6886314, Y 3457934, Z 214 | Löydöt: | |

Taustatiedot

Kohde mainittiin useassa haastattelussa.

Ympäristön kuvaus

Kohde sijaitsee Toivakan Varikon eteläpuolella. Herrasenahon tilalle on perustettu siemenviljelmä, jolla on tiheä aluskasvillisuus.

Kohteen kuvaus

Paikalla on rakennuksen kiviperustusten jäänteitä. Kohteen koordinaatit on otettu niiden kohdalta. Jäänteistä noin 15 metriä kaakkoon, vanhan talolle johtaneen tien koillispuolella on avonainen kiviseinäinen kaivo, jossa on vettä. Rakennuksen jäänteistä noin 100 metriä eteläkaakkoon on pystyssä osittain lahonnut rakennus.

Kohteen rajausta

Kohteen rajausta on pistemäinen. Piste on rakennuksen jäänteiden kohdalla.

Tulkinta

Herrasenahon tilan rakennusten jäänteitä.

Lisätietoja
Toimenpiteet
Tarkastukset

Tila: 3 Toteutettu Laji: 6 Suojeluarvojen tarkastus Tarkastusvuosi: 2010
 Tarkastuspvm: 30.6.2010 Tarkastaja: R. Mustonen
 Kuvaus: KMO kulttuuriperintöinventointi Jyväskylän seutu

| | | | |
|--------------------------------|-------------------|-----------------|-------------------|
| Viranomaisrekisterinro: | | Kunto: | 3 Huono |
| | | Olotila: | 2 Ei käytössä |
| Arvotus: | 8 Muu suojeluarvo | Kohteen | 9 Muu suojeluarvo |

| | |
|----------------------------|-----------------|
| Selitys: | suojelu: |
| | Selitys: |
| Ympäristön suojelu: | 0 Ei määritelty |
| Selitys: | |

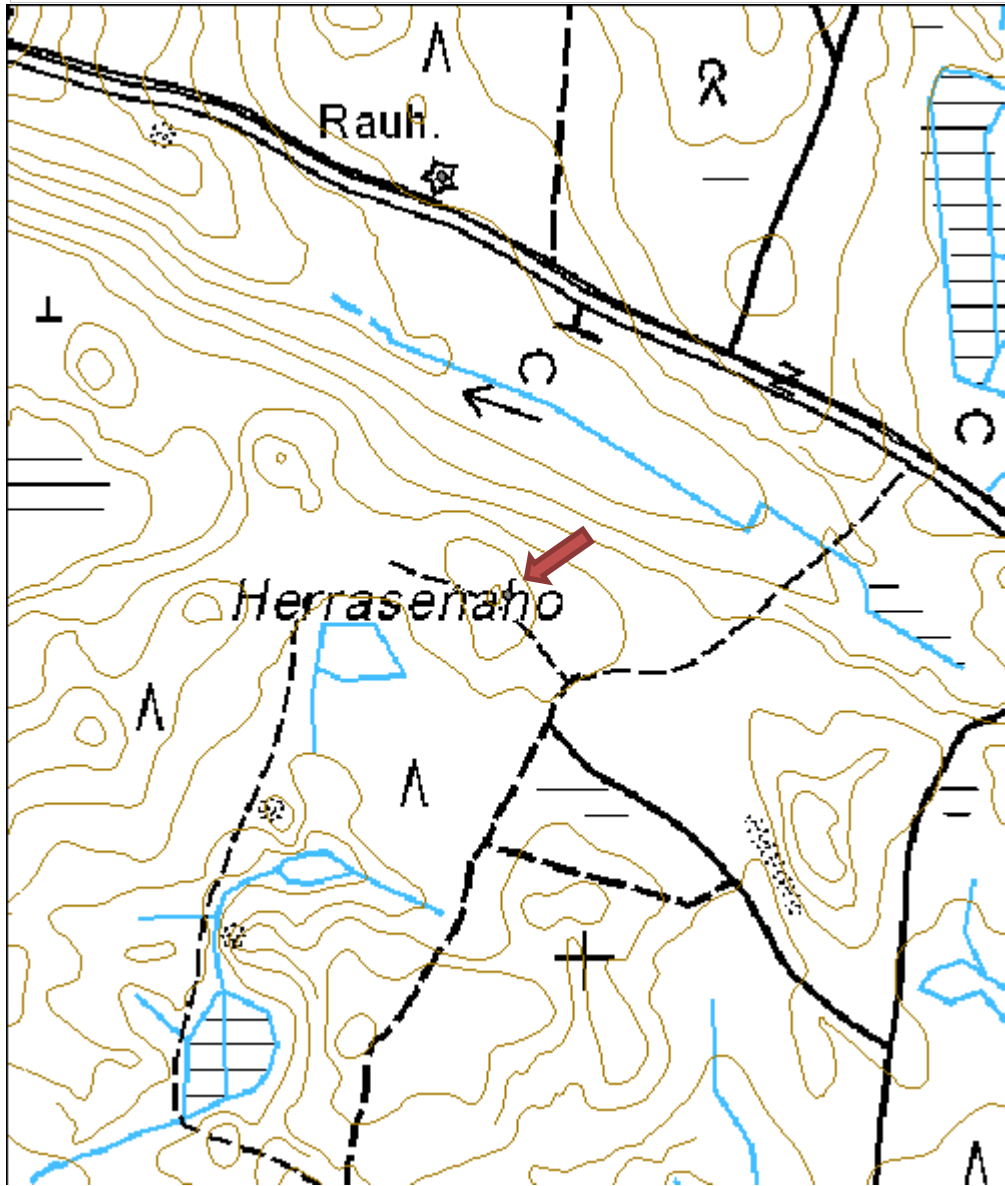


Kartta Herrasenahon rakenteista.



Herrasenahon kaivo.

| | | | |
|----------------------|--------------------------------|--------------------|--|
| Kohdetyyppi: | 1 Asuinpaikat | Copyright: | © Metsähallitus 2008 © Maanmittauslaitos 1/MML/08 |
| Koordinaatit: | X 6886314, Y 3457934, Z 214 | Mittakaava: | 1:5000 |



Kukkula rakennus jäännös

MH-tunnus: 112569

| | | | |
|-------------------------|----------------|--------------------|-----------------------------|
| Kohdetyyppi: | 1 Asuinpaikat | Haltija: | 121 Metsätalous Länsi-Suomi |
| Ajoitus: | 7116 Uusi aika | Ylläpitäjä: | 121 Metsätalous Länsi-Suomi |
| Rakentamisvuosi: | | Kunta: | 850 TOIVAKKA |
| Lukumäärä: | 27 | | |

| | | | |
|-----------------------------|--------------------------------|----------------------------|---|
| Koordinaattiselitys: | | Geometria tuotettu: | 6 Digitointi, mittakaava $\geq 1:10000$ |
| Koordinaatit: | X 6888015, Y 3458389, Z 210 | Löydöt: | |

Taustatiedot

Jari Sirviö opasti paikalle.

Ympäristön kuvaus

Kukkula sijaitsee Toivakan asevarikolla. Tila sijaitsee usean kuvion alueella. Asuinrakennuksen ympäristössä on varttunutta kasvatusmetsää, pihapiirissä taimikkoa ja talon pohjoispuolella uudistuskypsää metsikköä. Tien itäpuolella vanhalla peltoalueella on osin aukeaa ja osin varttunutta ja uudistuskypsää kasvatusmetsää. Kasvillisuus vaihtelee lehtomaisesta tuoreeseen kankaaseen.

Kohteen kuvaus

Asuinrakennus oli tarkastushetkellä paikallaan ja sen katto- ja seinärakenteet olivat kunnossa. Talo on kuitenkin tiettävästi myyty ja aiotaan siirtää. Asuinrakennuksen luoteispuolella on karjarakennuksen pohja. Vieressä on riistapelto, johon on kylvetty ohraa. Kuviolla 176, sen korkeimmalla kohdalla on vanhat rakennuksen jäännökset. Jäännösten joukossa on palaneita kiviä.

Asuinrakennuksen länsi- ja luoteispuoleisella alueella on lukuisia kiviröykkiöitä ja talon länsipuolella kulkee kiviäitä. Kiviäidan vieressä on kellarikuoppa.

Välittömästi tien vieressä, kohdassa, josta nykyään käännyttään talon pihaan on kivi, jossa on hakkaus: 2.6.1963/8? RAIMO ASKOLIN S. 18.6. 1953. Kivi oli löytöhetkellä lähes täysin peittynyt maantiehiekkaan, mutta kaivettiin tarkastuksessa esille.

Tien itäpuolella on vanhaa peltoa ja lukuisia röykkiöitä. Röykkiöitä kartoitettiin yhteensä 21 kappaletta.

Kohteen rajaus

Tila on rajattu alueena.

Tulkinta

Vanha asuintila.

Lisätietoja

Jari Sirviö soitti tilalla asuneelle Pentti Askolinille, joka kertoi veljensä Raimo Askolinin hakanneen kirjoituksen kiveen huvin vuoksi. Hän kertoi myös pihan rakennuksen olleen rauniona jo hänen lapsuudessaan (1950-luvulla). Myös röykkiöt liittyvät hänen mukaansa aikaisempaan asutukseen.

Toimenpiteet

Tarkastukset

Tila: 3 Toteutettu Laji: 6 Suojeluarvojen tarkastus Tarkastusvuosi: 2010
 Tarkastuspvm: 29.6.2010 Tarkastaja: R. Mustonen
 Kuvaus: KMO kulttuuriperintöinventointi Jyväskylän seutu

**Viranomais-
rekisterinro:**
Kunto: 1 Hyvä

Arvotus: 8 Muu suojeluarvo

Olotila: 2 Ei käytössä

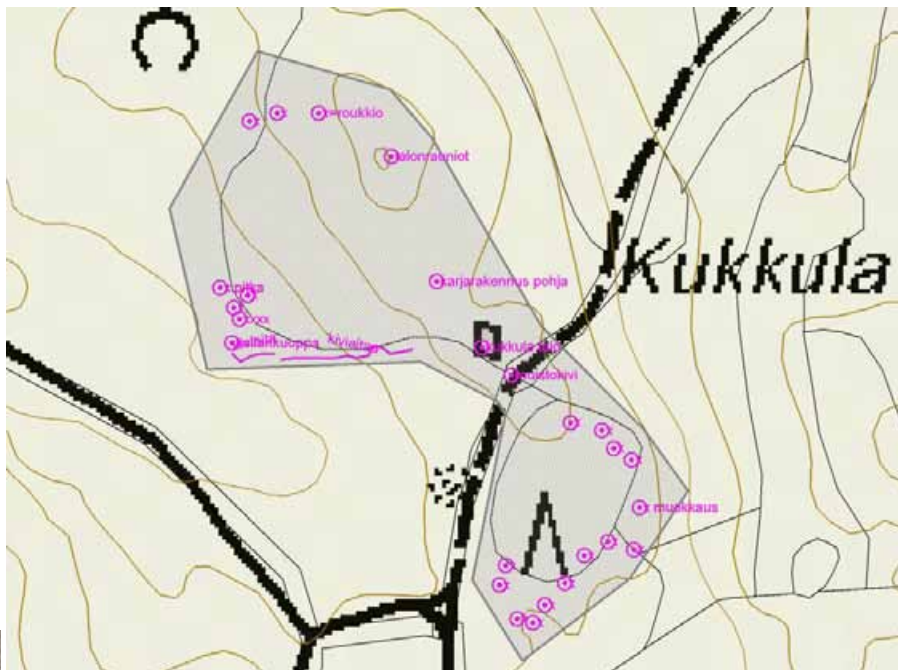
**Kohteen
suojelu:** 9 Muu suojeluarvo

Selitys:
Selitys:
**Ympäristön
suojelu:**

0 Ei määritely

Selitys:


Myyty asuinrakennus, kuvattu koillisesta.

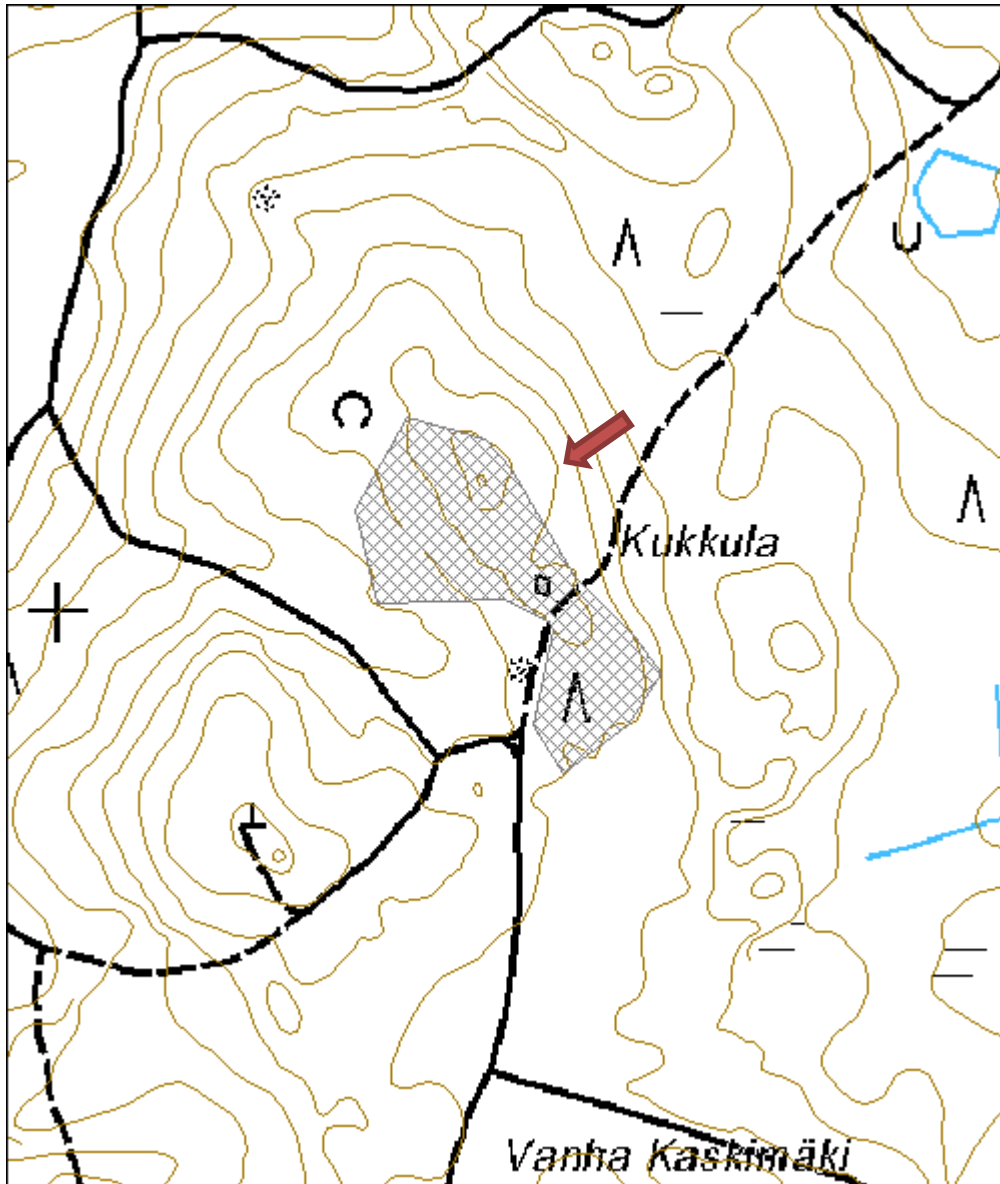


Kartta Kukkulan rakenteista.



Raimo Askolinin hakkaama kivi tien vieressä, kuvattu lounaasta.

| | | | |
|----------------------|--------------------------------|--------------------|--|
| Kohdetyyppi: | 1 Asuinpaikat | Copyright: | © Metsähallitus 2008 © Maanmittauslaitos 1/MML/08 |
| Koordinaatit: | X 6888015, Y 3458389, Z 210 | Mittakaava: | 1:5000 |



Toivola rakennus jäännös

MH-tunnus: 112531

| | | | |
|-------------------------|----------------|--------------------|-----------------------------|
| Kohdetyyppi: | 1 Asuinpaikat | Haltija: | 121 Metsätalous Länsi-Suomi |
| Ajoitus: | 7116 Uusi aika | Ylläpitäjä: | 121 Metsätalous Länsi-Suomi |
| Rakentamisvuosi: | | Kunta: | 850 TOIVAKKA |
| Lukumäärä: | | | |

| | | | |
|-----------------------------|--------------------------------|----------------------------|---|
| Koordinaattiselitys: | | Geometria tuotettu: | 6 Digitointi, mittakaava $\geq 1:10000$ |
| Koordinaatit: | X 6889507, Y 3459918, Z 185 | Löydöt: | |

Taustatiedot

Tieto kohteesta saatu haastattelemalla Jari Sirviötä.

Ympäristön kuvaus

Lehtomaista kangasta, jossa uudistuskypsää metsikköä. Kohde sijaitsee Toivakan Varikon alueella.

Kohteen kuvaus

Asuinrakennuksesta jäljellä kiviperustus (12 x 8 metriä) ja kaksi alinta hirsikertaa. Säilynyt on myös kookas uuni ja yksittäisiä hirsia perustusten ympäristössä. Hirsirakenteessa on käytetty koirankaulasalvoksia. Rakennus on ollut pystyssä vielä 1980-luvulla (muistitieto, Jari Sirviö). Tilan aitta on viety Mustanlammen rantaan.

Ympäristössä on kiviaita, lukuisia kiviröykkiöitä ja vanhaa peltoa.

Kohteen rajaus

Aluerajaus.

Tulkinta

Vanhan asuintilan jäännökset.

Lisätietoja
Toimenpiteet
Tarkastukset

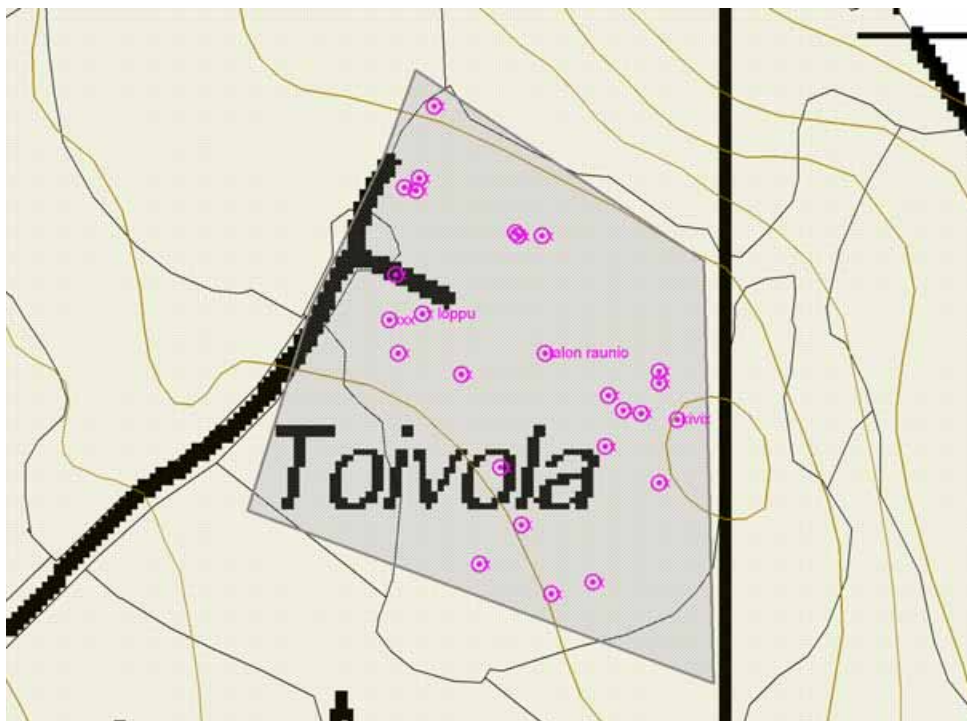
 Tila: 3 Toteutettu Laji: 6 Suojeluarvojen tarkastus Tarkastusvuosi: 2010
 Tarkastuspvm: 29.6.2010 Tarkastaja: R. Mustonen
 Kuvaus: KMO kulttuuriperintöinventointi Jyväskylän seutu

| | | | |
|--------------------------------|-------------------|-----------------|-------------------|
| Viranomaisrekisterinro: | | Kunto: | 2 Keskinertainen |
| | | Olotila: | 2 Ei käytössä |
| Arvotus: | 8 Muu suojeluarvo | Kohteen | 9 Muu suojeluarvo |

| | |
|----------------------------|-----------------|
| Selitys: | suojelu: |
| Selitys: | Selitys: |
| Ympäristön suojelu: | 0 Ei määritelty |
| Selitys: | |

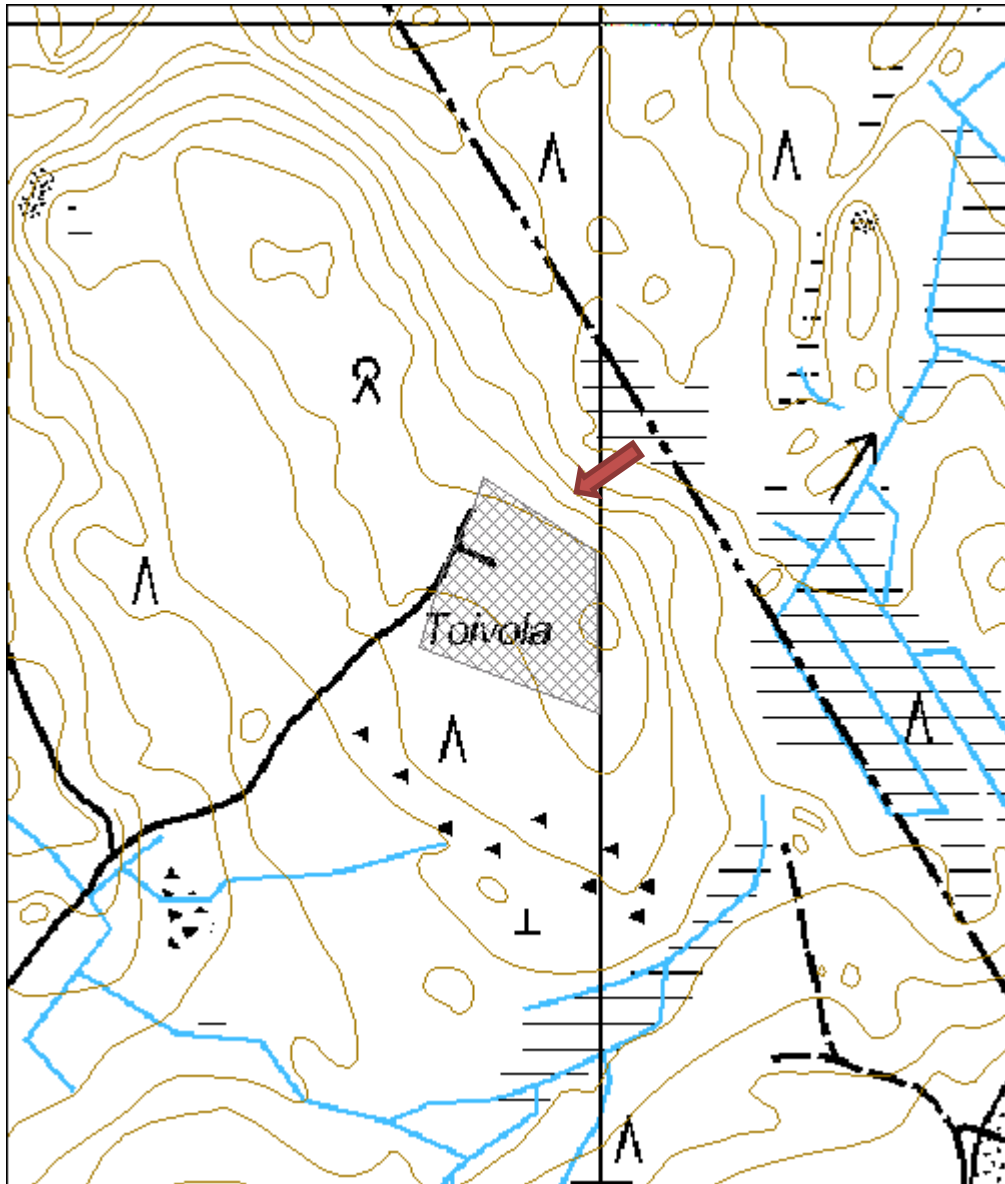


Rakennuksen perustukset, kuvattu luoteesta



Kartta Toivolan rakenteista.

| | | | |
|----------------------|--------------------------------|--------------------|--|
| Kohdetyyppi: | 1 Asuinpaikat | Copyright: | © Metsähallitus 2008 © Maanmittauslaitos 1/MML/08 |
| Koordinaatit: | X 6889507, Y 3459918, Z 185 | Mittakaava: | 1:5000 |



Vanha Kaskimäki rakennus jäännös

MH-tunnus: 112525

| | | | |
|-------------------------|----------------|--------------------|-----------------------------|
| Kohdetyyppi: | 1 Asuinpaikat | Haltija: | 121 Metsätalous Länsi-Suomi |
| Ajoitus: | 7116 Uusi aika | Ylläpitäjä: | 121 Metsätalous Länsi-Suomi |
| Rakentamisvuosi: | | Kunta: | 850 TOIVAKKA |
| Lukumäärä: | 3 | | |

| | | | |
|-----------------------------|--------------------------------|----------------------------|----------------------------|
| Koordinaattiselitys: | | Geometria tuotettu: | 4 Gps-mittaus, korjaamaton |
| Koordinaatit: | X 6887474, Y 3458543, Z 203 | Löydöt: | |

Taustatiedot

Jari Sirviö opasti kohteelle.

Ympäristön kuvaus

Kohde sijaitsee Toivakan Varikolla. Vanhalle tilalle on perustettu siemenviljelmä, jolla on tiheä aluskasvillisuus.

Kohteen kuvaus

Tilasta on jäljellä aidan pätkä ja kivikasa, joka voi olla hajotettua aitaa. Aidan eteläpäässä on iso kivi, joka on nostettu paikalle koneella. Tontin lounaisosassa on puinen varastorakennus, kooltaan 6 x 3 metriä (kuistin kanssa 6 x 5 metriä). Sen seinät ovat pystyssä, mutta katto on hajonnut. Myös kuistin laudoitus on rikki. Nurkkien alla on kivet.

Asuinrakennuksesta on jäljellä tiiliset uuninrauniot, betoniperustus, portaat ja kellari. Rakennuksen mitat ovat 10 x 13 metriä. Sen vieressä on pienen rakennuksen jäänteet, kooltaan 3 x 3 metriä. Raunioiden päällä on rauduskoivu. Pihalla kasvaa viinimarjaa ja lupiinia. Varastorakennuksen itäpuolella on syreeni.

Kohteen rajaus

Kohteenrajaus on pistemäinen. Piste on asuinrakennuksen raunioiden kohdalla. varastorakennus on merkitty peruskarttaan.

Tulkinta

Vanhan Kaskimäen tilan rakennusten raunioita.

Lisätietoja
Toimenpiteet
Tarkastukset

 Tila: 3 Toteutettu Laji: 6 Suojeluarvojen tarkastus Tarkastusvuosi: 2010
 Tarkastuspvm: 29.6.2010 Tarkastaja: R. Mustonen
 Kuvaus: KMO kulttuuriperintöinventointi Jyväskylän seutu

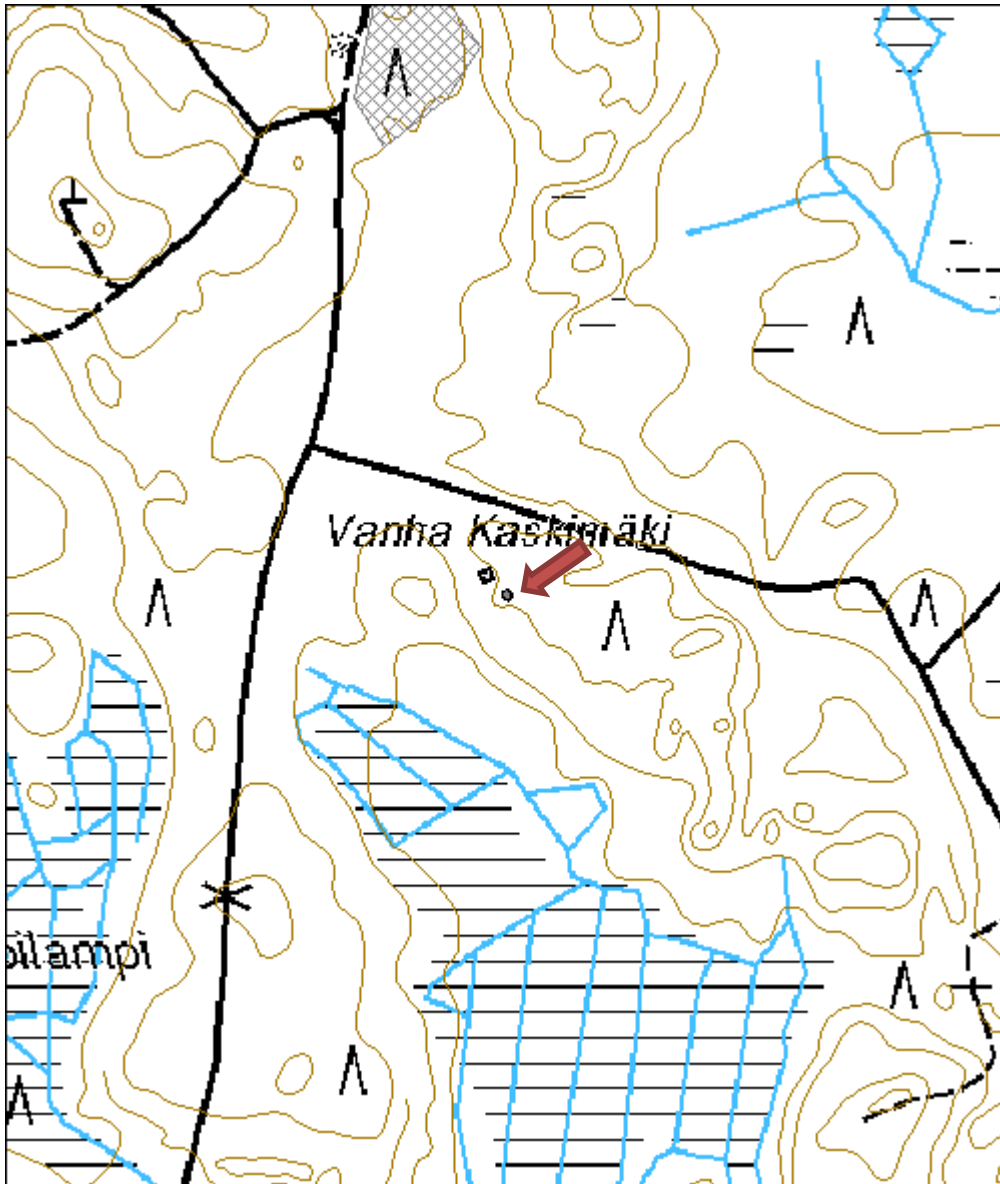
Viranomais-
Kunto: 3 Huono

| | | |
|----------------------------|-------------------|---|
| rekisterinro: | | Olotila: 2 Ei käytössä |
| Arvotus: | 8 Muu suojeluarvo | Kohteen suojelu: 9 Muu suojeluarvo |
| Selitys: | | Selitys: |
| Ympäristön suojelu: | 0 Ei määritelty | |
| Selitys: | | |



Kartta rakenteista.

| | | | |
|----------------------|--------------------------------|--------------------|--|
| Kohdetyyppi: | 1 Asuinpaikat | Copyright: | © Metsähallitus 2008 © Maanmittauslaitos 1/MML/08 |
| Koordinaatit: | X 6887474, Y 3458543, Z 203 | Mittakaava: | 1:5000 |



Nallinkangas tervahauta

MH-tunnus: 110565

| | | | |
|-------------------------|-----------------------------|--------------------|-----------------------------|
| Kohdetyyppi: | 9 Valmistuspaikat/työpaikat | Haltija: | 121 Metsätalous Länsi-Suomi |
| Ajoitus: | 7116 Uusi aika | Ylläpitäjä: | 121 Metsätalous Länsi-Suomi |
| Rakentamisvuosi: | | Kunta: | 850 TOIVAKKA |
| Lukumäärä: | 1 | | |

| | | | |
|-----------------------------|--------------------------------|----------------------------|----------------------------|
| Koordinaattiselitys: | | Geometria tuotettu: | 4 Gps-mittaus, korjaamaton |
| Koordinaatit: | X 6891665, Y 3458113, Z 135 | Löydöt: | |

Taustatiedot

Kohde on merkitty peruskarttaan.

Ympäristön kuvaus

Kangasmetsää, kasvatusluokaltaan nuorta kasvatusmetsää. Haudan päällä kasvaa pienehköjä kuusia.

Kohteen kuvaus

Tervahaudan halkaisija on 12 metriä ja syvyys kaksi metriä. Vallin leveys on kolme metriä. Vallin ulkopuolella on neljä "tuuletuskuoppaa". Haudan kaakkoisosassa vallin päällä on renkaanjaljet.

Kohteen rajaus

Pistemäinen

Tulkinta

Tervahauta

Lisätietoja

Oletettavasti samasta tervahaudasta on kuva kirjassa Huikko - kauneinta Toivakkaa (toim. Ohenosa, Jääskeläinen, kustantaja: Huikon kyläseura ry. Jyväskylä 1995) sivulla 96. Kuvassa tervahautaa ladotaan vuonna 1938.

Toimenpiteet
Tarkastukset

 Tila: 3 Toteutettu Laji: 6 Suojeluarvojen tarkastus Tarkastusvuosi: 2010
 Tarkastuspvm: 28.7.2010 Tarkastaja: R. Mustonen
 Kuvaus: KMO kulttuuriperintöinventointi

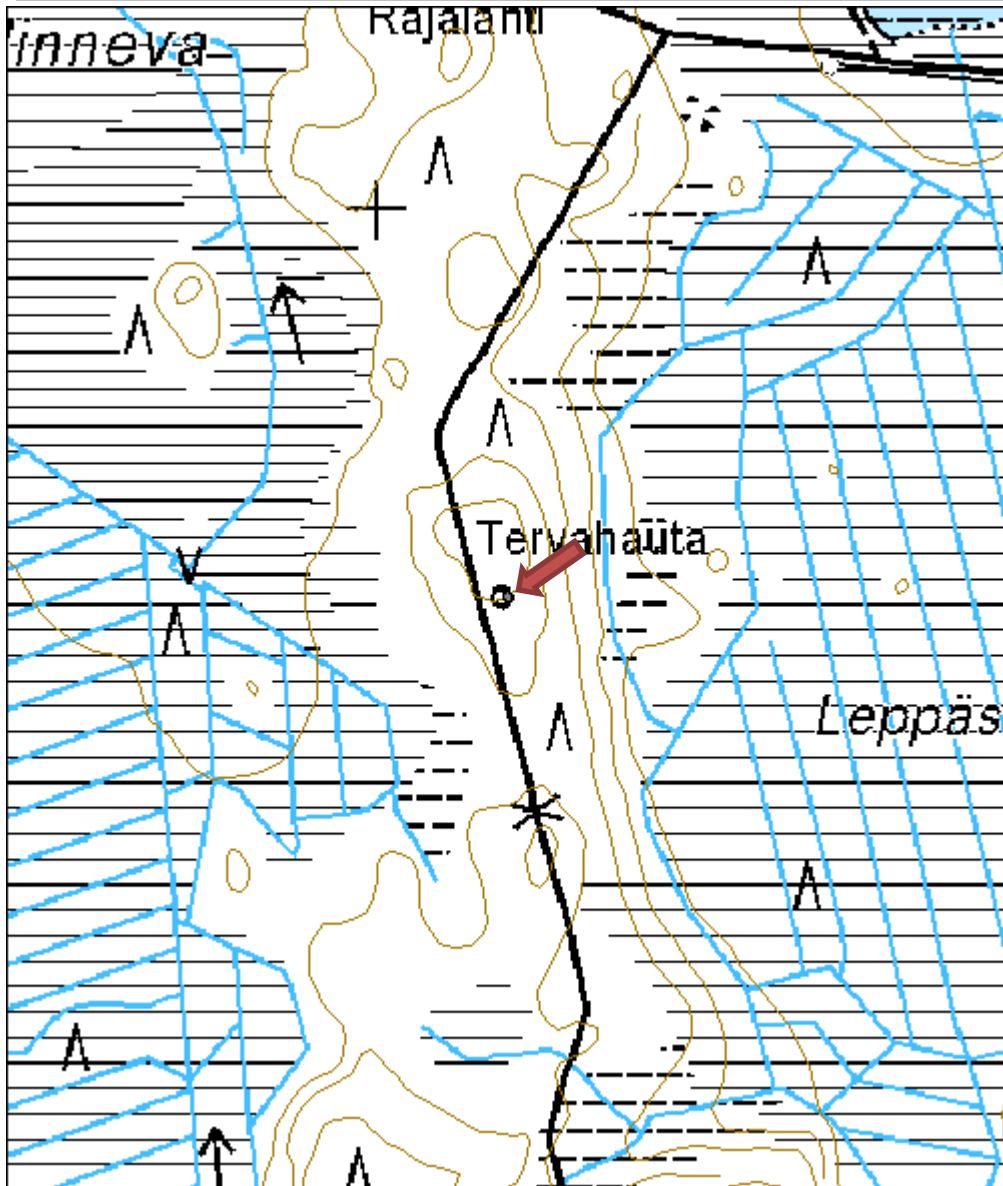
| | | | |
|--------------------------------|-------------------|-------------------------|-------------------|
| Viranomaisrekisterinro: | | Kunto: | 1 Hyvä |
| | | Olotila: | 2 Ei käytössä |
| Arvotus: | 8 Muu suojeluarvo | Kohteen suojelu: | 9 Muu suojeluarvo |

| | | |
|----------------------------|-----------------------------------|-----------------|
| Selitys: | Ollut käytössä vielä vuonna 1938. | Selitys: |
| Ympäristön suojele: | 0 Ei määritelty | |
| Selitys: | | |



Tervahaudassa seisoo Tuukka Kumpulainen, kuvattu koillisesta..

| | | | |
|----------------------|--------------------------------|-------------|--|
| Kohdetyyppi: | 9 Valmistuspaikat/työpaikat | Copyright: | © Metsähallitus 2008 © Maanmittauslaitos 1/MML/08 |
| Koordinaatit: | X 6891665, Y 3458113, Z 135 | Mittakaava: | 1:5000 |



Huhtalampi uittopato jäännös

MH-tunnus: 113151

| | | | |
|-------------------------|-----------------------------|--------------------|---------------------------------|
| Kohdetyyppi: | 9 Valmistuspaikat/työpaikat | Haltija: | 620 Etelä-Suomen luontopalvelut |
| Ajoitus: | 7116 Uusi aika | Ylläpitäjä: | 620 Etelä-Suomen luontopalvelut |
| Rakentamisvuosi: | | Kunta: | 850 TOIVAKKA |
| Lukumäärä: | 1 | | |

| | | | |
|-----------------------------|-----------------------------|----------------------------|------------------------------------|
| Koordinaattiselitys: | | Geometria tuotettu: | 7 Digitointi, mittakaava >=1:20000 |
| Koordinaatit: | X 6883958, Y 3461729, Z 180 | Löydöt: | |

Taustatiedot

Tieto kohteesta ja opastus Jari Sirviöltä.

Ympäristön kuvaus

Ympäriällä aarniometsää ja mustikkatyypin kangasta. Uittopato sijaitsee Huhtalammesta etelään lähtevän Huhtapuron suun tuntumassa.

Kohteen kuvaus

Puro on ruopattu. Hirsistä, huolellisesti ladotuista kivistä sekä maasta on rakennettu uittopato lammen vedenpinnan nostamiseksi. Päällekkäisiä hirsiiä on jäljellä parhaimmillaan neljä hirsikertaa. Hirsirakenteita on puron molemmin puolin, mutta ne ovat säilyneet paremmin länsireunalla. Uittoja ei ole tiettävästi koskaan tapahtunut. Pato ajoittuu arviolta 1950-luvulle.

Kohteen rajaus

Pistemäinen.

Tulkinta

Uittopato

Lisätietoja
Toimenpiteet
Tarkastukset

| | | |
|--|----------------------------------|----------------------|
| Tila: 3 Toteutettu | Laji: 6 Suojeluarvojen tarkastus | Tarkastusvuosi: 2010 |
| Tarkastuspvm: 8.6.2010 | Tarkastaja: R. Mustonen | |
| Kuvaus: KMO kulttuuriperintöinventointi Jyväskylän seutu | | |

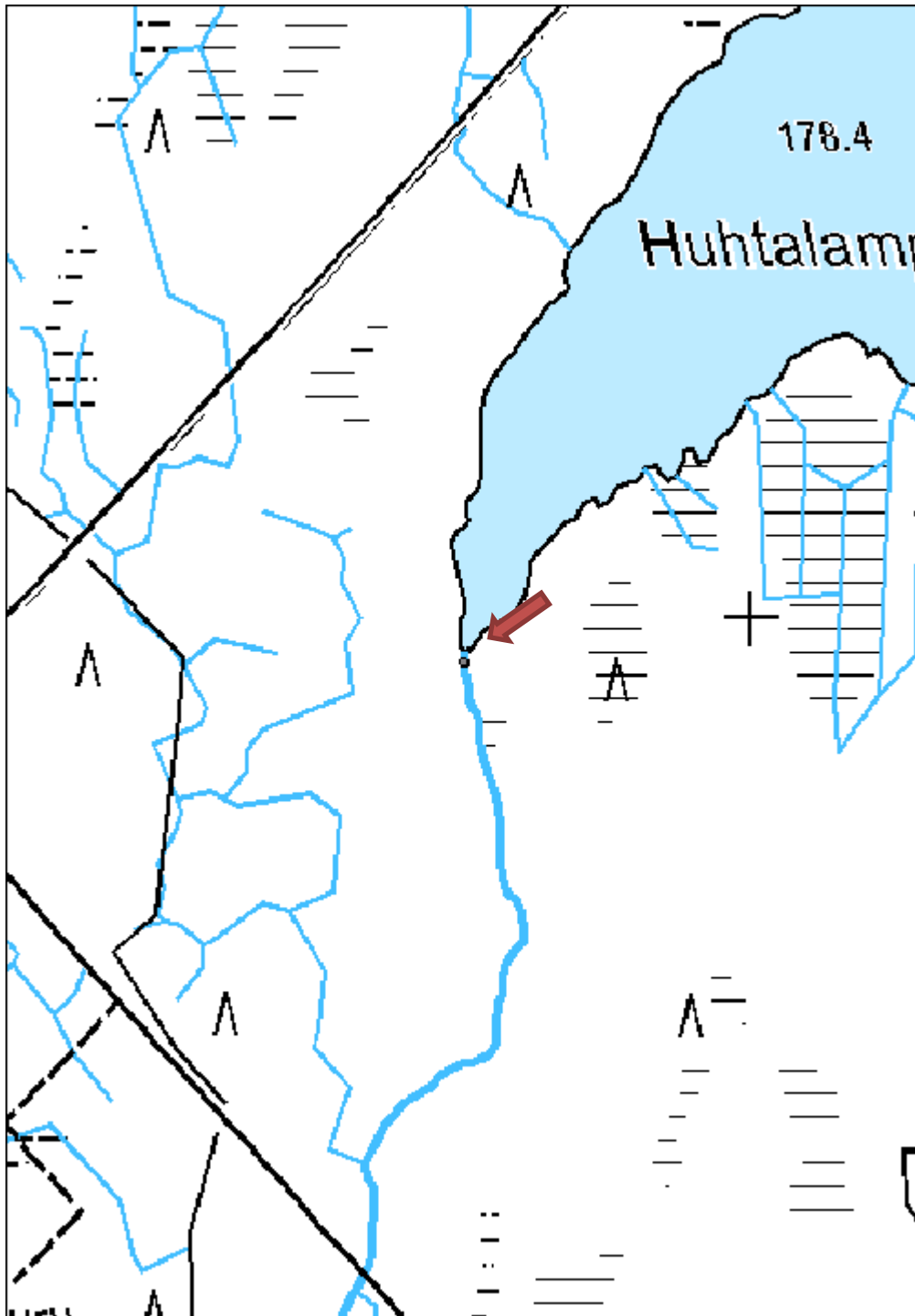
| | | |
|--------------------------------|-----------------|---------------|
| Viranomaisrekisterinro: | Kunto: | 1 Hyvä |
| | Olotila: | 2 Ei käytössä |

| | | | |
|----------------------------|-------------------|-------------------------|-------------------|
| Arvotus: | 8 Muu suojeluarvo | Kohteen suojelu: | 9 Muu suojeluarvo |
| Selitys: | | Selitys: | |
| Ympäristön suojelu: | 0 Ei määritelty | | |
| Selitys: | | | |



Uittoränniä, kuvattu etelästä.

| | | | |
|----------------------|--------------------------------|-------------|--|
| Kohdetyyppi: | 9 Valmistuspaikat/työpaikat | Copyright: | © <i>Metsähallitus</i> 2008 © <i>Maanmittauslaitos 1/MML/08</i> |
| Koordinaatit: | X 6883958, Y 3461729, Z 180 | Mittakaava: | 1:5000 |



Levälampi kämppä

MH-tunnus: 112527

| | | | |
|-------------------------|----------------|--------------------|-----------------------------|
| Kohdetyyppi: | 1 Asuinpaikat | Haltija: | 121 Metsätalous Länsi-Suomi |
| Ajoitus: | 7116 Uusi aika | Ylläpitäjä: | 121 Metsätalous Länsi-Suomi |
| Rakentamisvuosi: | | Kunta: | 850 TOIVAKKA |
| Lukumäärä: | 3 | | |

| | | | |
|-----------------------------|--------------------------------|----------------------------|---------------------|
| Koordinaattiselitys: | | Geometria tuotettu: | 9 Muu tuottamistapa |
| Koordinaatit: | X 6889302, Y 3458151, Z 140 | Löydöt: | |

Taustatiedot

Jari Sirviö opasti paikalle.

Ympäristön kuvaus

Toivakan asevarikolla, Levälammen kaakkoispuolella.

Kohteen kuvaus

Päärakennus on huonokuntoinen. Portaat ovat lahot, rakennuksen katto on romahtanut ja sisällä on pahoja kosteusvaurioita. Rakennuksen koko noin 22 x 12 metriä. Piharakennukset sijaitsevat kämpästä 50 metriä länsilounaaseen.

Kohteen rajaus

Rajaus on pistemäinen. Piste on asuinrakennuksen kohdalla.

Tulkinta

Huonokuntoinen kämppä.

Lisätietoja
Toimenpiteet
Tarkastukset

Tila: 3 Toteutettu Laji: 6 Suojeluarvojen tarkastus Tarkastusvuosi: 2010
 Tarkastuspvm: 29.6.2010 Tarkastaja: R. Mustonen
 Kuvaus: KMO kulttuuriperintöinventointi Jyväskylän seutu

| | | | |
|--------------------------------|-------------------|-------------------------|-------------------|
| Viranomaisrekisterinro: | | Kunto: | 2 Keskinertainen |
| Arvotus: | 8 Muu suojeluarvo | Olotila: | 2 Ei käytössä |
| Selitys: | | Kohteen suojelu: | 9 Muu suojeluarvo |
| | | Selitys: | |

| | |
|----------------------------|-----------------|
| Ympäristön suojelu: | 0 Ei määritelty |
| Selitys: | |

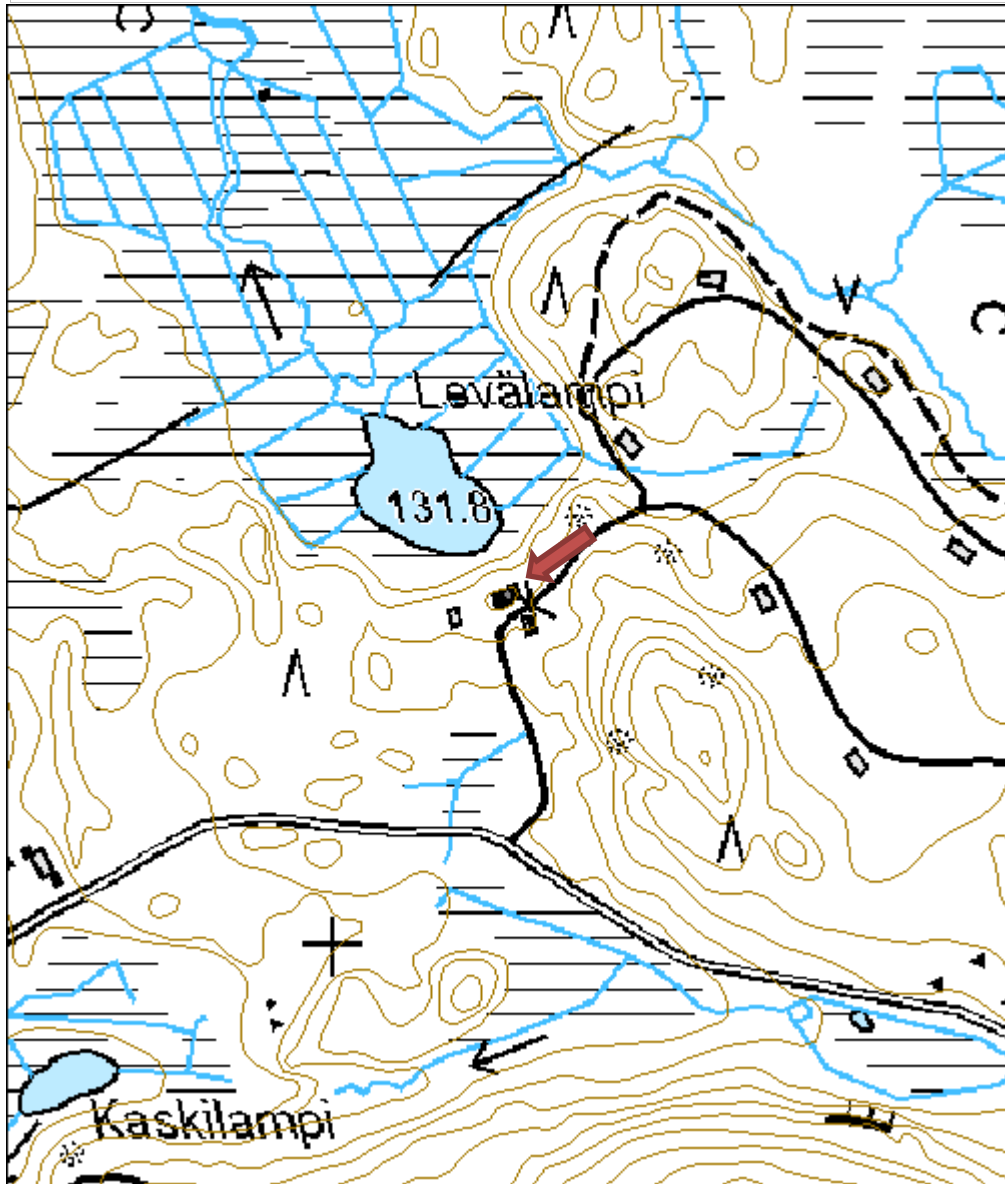


Levälammen kämpä, kuvattu kaakosta



Levälammen kämpä sisältä.

| | | | |
|----------------------|--------------------------------|--------------------|--|
| Kohdetyyppi: | 1 Asuinpaikat | Copyright: | © Metsähallitus 2008 © Maanmittauslaitos 1/MML/08 |
| Koordinaatit: | X 6889302, Y 3458151, Z 140 | Mittakaava: | 1:5000 |



SAARILAMMEN MAJA

MH-tunnus: 33230

| | | | |
|-------------------------|----------------------------------|--------------------|-----------------------------|
| Kohdetyyppi: | 1 Asuinpaikat | Haltija: | 121 Metsätalous Länsi-Suomi |
| Ajoitus: | 1111 Vapaa-ajan asuinrakennus | Ylläpitäjä: | 121 Metsätalous Länsi-Suomi |
| Rakentamisvuosi: | | Kunta: | 892 UURAINEN |
| Lukumäärä: | 2 | | |

| | | | |
|-----------------------------|--------------------------------|----------------------------|---|
| Koordinaattiselitys: | | Geometria tuotettu: | 7 Digitointi, mittakaava $\geq 1:20000$ |
| Koordinaatit: | X 6933382, Y 3409624, Z 185 | Löydöt: | |

Taustatiedot

Tieto kohteesta saatiin haastattelussa.

Ympäristön kuvaus

Kohde sijaitsee Saarilammen pohjoisrannalla. Kuviolla ei harjoiteta metsätaloutta.

Kohteen kuvaus

Majan koko on 6 x 4 metriä ja se on hyväkuntoinen. Halkosuoja on kolmion muotoinen ja myös hyväkuntoinen. Lammen rannassa oleva laituri on täysin laho. Maja on ollut vuokrattuna Keski-Suomen Kelo ry:lle.

Kohteen rajausta

Pistemäinen

Tulkinta

Saarilammen maja

Lisätietoja
Toimenpiteet
Tarkastukset

Tila: 3 Toteutettu Laji: 6 Suojeluarvojen tarkastus Tarkastusvuosi: 2010
 Tarkastuspvm: 7.7.2010 Tarkastaja: R. Mustonen
 Kuvaus: KMO kulttuuriperintöinventointi Jyväskylän seutu

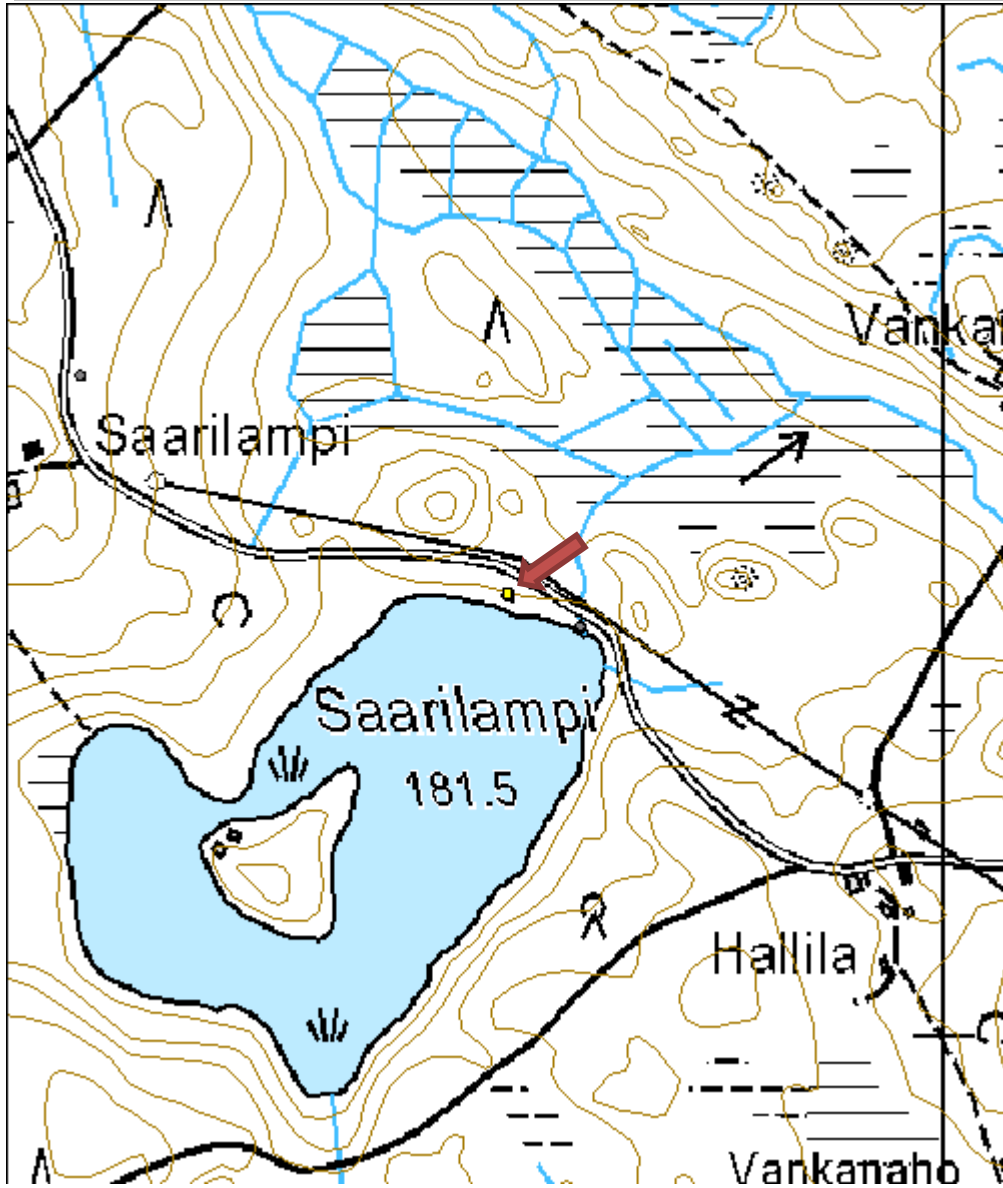
| | | | |
|--------------------------------|-------------------|-------------------------|-------------------|
| Viranomaisrekisterinro: | | Kunto: | 1 Hyvä |
| | | Olotila: | 1 Käytössä |
| Arvotus: | 8 Muu suojeluarvo | Kohteen suojelu: | 9 Muu suojeluarvo |

| | | | |
|--------------------------------|-----------------|-----------------|--|
| Selitys: | | Selitys: | |
| Ympäristön suojelu: | 0 Ei määritelty | | |
| Selitys: | | | |



Maja, kuvattu lounaasta.

| | | | |
|----------------------|--------------------------------|--------------------|--|
| Kohdetyyppi: | 1 Asuinpaikat | Copyright: | © Metsähallitus 2008 © Maanmittauslaitos 1/MML/08 |
| Koordinaatit: | X 6933382, Y 3409624, Z 185 | Mittakaava: | 1:5000 |



Saarilampi 2 pato jäännös
MH-tunnus: 112803

| | | | |
|-------------------------|-----------------------------|--------------------|-----------------------------|
| Kohdetyyppi: | 9 Valmistuspaikat/työpaikat | Haltija: | 121 Metsätalous Länsi-Suomi |
| Ajoitus: | 7116 Uusi aika | Ylläpitäjä: | 121 Metsätalous Länsi-Suomi |
| Rakentamisvuosi: | | Kunta: | 892 UURAINEN |
| Lukumäärä: | 1 | | |

| | | | |
|-----------------------------|--------------------------------|----------------------------|---|
| Koordinaattiselitys: | | Geometria tuotettu: | 6 Digitointi, mittakaava $\geq 1:10000$ |
| Koordinaatit: | X 6933354, Y 3409687, Z 182 | Löydöt: | |

Taustatiedot

Kohde havaittiin ohi kuljettaessa.

Ympäristön kuvaus

Kohde sijaitsee Saarilammintien ja Saarilammen väliin jäävällä rantakaistaleella. Paikalla kasvaa mm. pihlajaa.

Kohteen kuvaus

Saarilampeen johtavan ojan suulla on pienen puisen padon jäänteet. Padossa on kahteen poikkilautaan naulattuja pystylautoja, joista osa on irronneina ojan pohjalla.

Kohteen rajaus

Pistemäinen

Tulkinta

Padon jäänteet

Lisätietoja
Toimenpiteet
Tarkastukset

Tila: 3 Toteutettu Laji: 6 Suojeluarvojen tarkastus Tarkastusvuosi: 2010
 Tarkastuspvm: 7.7.2010 Tarkastaja: R. Mustonen
 Kuvaus: KMO kulttuuriperintöinventointi Jyväskylän seutu

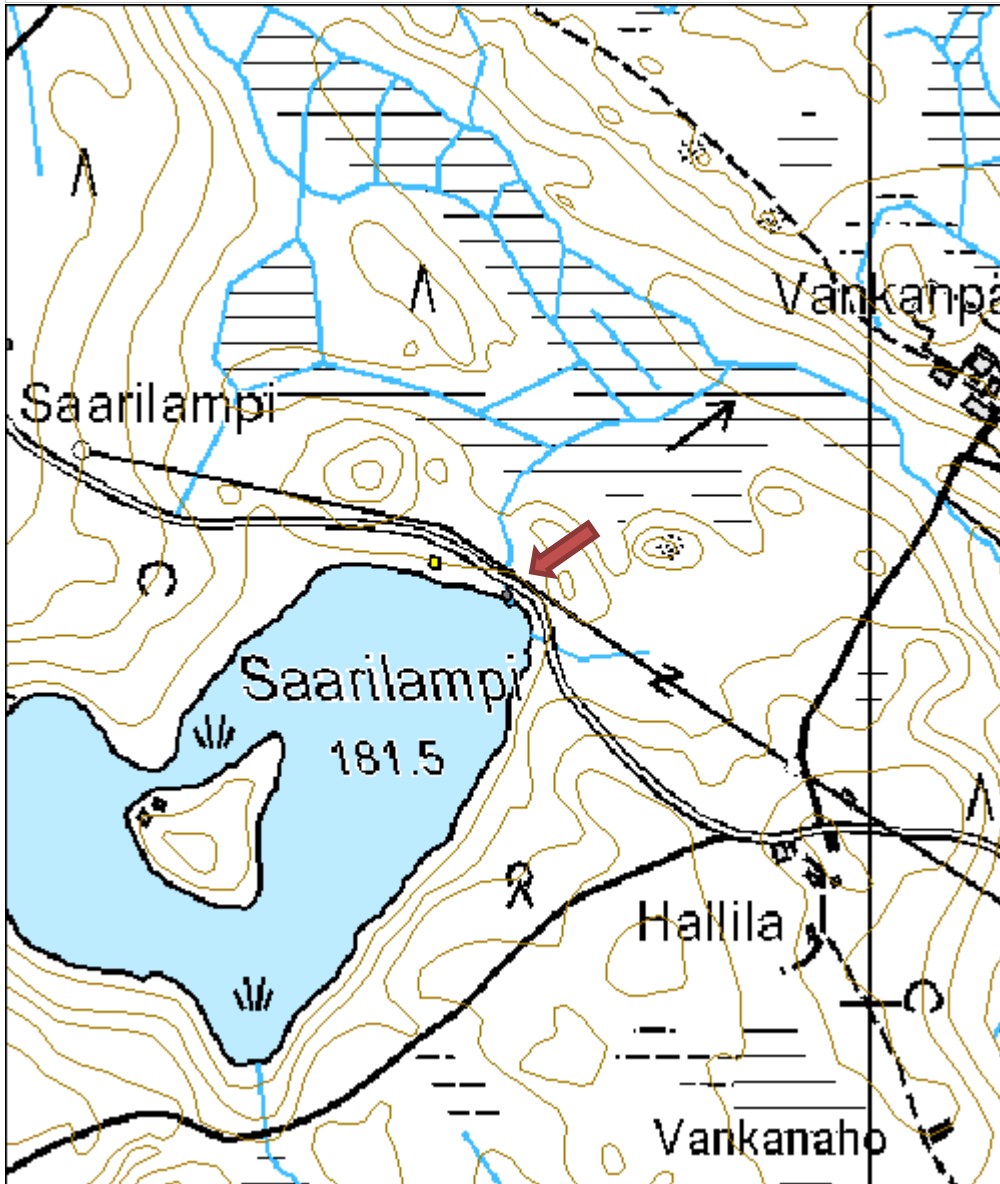
| | | | |
|--------------------------------|-------------------|-------------------------|-------------------|
| Viranomaisrekisterinro: | | Kunto: | 2 Keskinertainen |
| Arvotus: | 8 Muu suojeluarvo | Olotila: | 2 Ei käytössä |
| Selitys: | | Kohteen suojelu: | 9 Muu suojeluarvo |
| | | Selitys: | |

| | |
|----------------------------|-----------------|
| Ympäristön suojelu: | 0 Ei määritelty |
| Selitys: | |



Pienen patorakennelman jäänteet ojassa, kuvattu pohjoisesta.

| | | | |
|----------------------|--------------------------------|-------------|--|
| Kohdetyyppi: | 9 Valmistuspaikat/työpaikat | Copyright: | © Metsähallitus 2008 © Maanmittauslaitos 1/MML/08 |
| Koordinaatit: | X 6933354, Y 3409687, Z 182 | Mittakaava: | 1:5000 |



Saarilampi 3 rakennus jäännös

MH-tunnus: 110772

| | | | |
|-------------------------|----------------|--------------------|-----------------------------|
| Kohdetyyppi: | 1 Asuinpaikat | Haltija: | 121 Metsätalous Länsi-Suomi |
| Ajoitus: | 7116 Uusi aika | Ylläpitäjä: | 121 Metsätalous Länsi-Suomi |
| Rakentamisvuosi: | | Kunta: | 892 UURAINEN |
| Lukumäärä: | 1 | | |

| | | | |
|-----------------------------|--------------------------------|----------------------------|----------------------------|
| Koordinaattiselitys: | | Geometria tuotettu: | 4 Gps-mittaus, korjaamaton |
| Koordinaatit: | X 6933571, Y 3409255, Z 195 | Löydöt: | |

Taustatiedot

Kohde havaittiin inventoitaessa.

Ympäristön kuvaus

Kohde sijaitsee Saarilammintien itäpuolella, Saarilampi-nimisen tilan kohdalla. Tien laidassa on tiheää aluskasvillisuutta, muualla kuviolla on nuorta kasvatusmetsää.

Kohteen kuvaus

Aivan tien reunassa on nähtävissä kivistä ja betonista tehdyn uunin jäänteet ja metsän puolella on kivisen seinälinjan jäänteitä, tiiliä sekä muuta rakennusjätettä. Saarilammintie on todennäköisesti tehty osittain rakennuksen paikan päälle.

Kohteen rajaus

Pistemäinen

Tulkinta

Rakennuksen jäänteet.

Lisätietoja
Toimenpiteet
Tarkastukset

Tila: 3 Toteutettu Laji: 6 Suojeluarvojen tarkastus Tarkastusvuosi: 2010
 Tarkastuspvm: 21.9.2010 Tarkastaja: R. Mustonen
 Kuvaus: KMO kulttuuriperintöinventointi Jyväskylän seutu

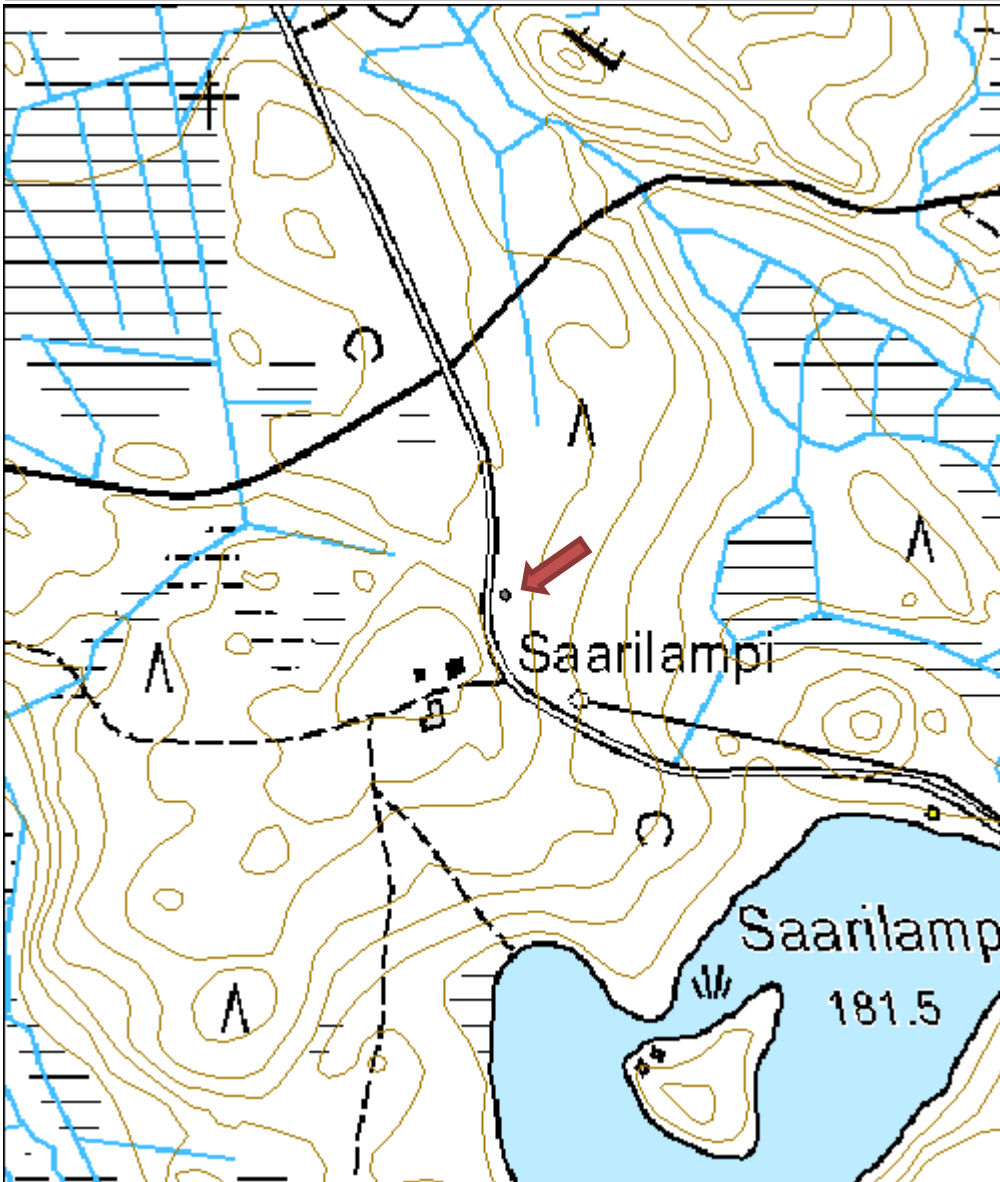
| | | | |
|--------------------------------|-------------------|-------------------------|-------------------|
| Viranomaisrekisterinro: | | Kunto: | 2 Keskinertainen |
| | | Olotila: | 2 Ei käytössä |
| Arvotus: | 8 Muu suojeluarvo | Kohteen suojelu: | 9 Muu suojeluarvo |

| | | | |
|----------------------------|-----------------|-----------------|--|
| Selitys: | | Selitys: | |
| Ympäristön suojelu: | 0 Ei määritelty | | |
| Selitys: | | | |



Kivi- ja betonirakenne, kuvattu lännestä.

| | | | |
|----------------------|--------------------------------|-------------|--|
| Kohdetyyppi: | 1 Asuinpaikat | Copyright: | © Metsähallitus 2008 © Maanmittauslaitos 1/MML/08 |
| Koordinaatit: | X 6933571, Y 3409255, Z 195 | Mittakaava: | 1:5000 |



Kyynämöinen kuoppa rakenne
MH-tunnus: 110770

| | | | |
|-------------------------|-----------------------------|--------------------|-----------------------------|
| Kohdetyyppi: | 9 Valmistuspaikat/työpaikat | Haltija: | 121 Metsätalous Länsi-Suomi |
| Ajoitus: | 7116 Uusi aika | Ylläpitäjä: | 121 Metsätalous Länsi-Suomi |
| Rakentamisvuosi: | | Kunta: | 892 UURAINEN |
| Lukumäärä: | 1 | | |

| | | | |
|-----------------------------|--------------------------------|----------------------------|----------------------------|
| Koordinaattiselitys: | | Geometria tuotettu: | 4 Gps-mittaus, korjaamaton |
| Koordinaatit: | X 6935515, Y 3408293, Z 197 | Löydöt: | |

Taustatiedot

Kohteesta saatiin vihje metsurilta.

Ympäristön kuvaus

Kohde sijaitsee Saarilammintien itäpuolella, muokatulla kuviolla.

Kohteen kuvaus

Kuopan koko on 1 x 0,3 x 0,3 metriä. Kuopan reunalla on nähtävissä heikkoa valliä. Maanmuokkauksessa kuviolta tuli esiin paljon hiiltä ja vihjeen antaja arveli kyseessä saattavan olla nauriskuopan.

Kohteen rajaus

Pistemäinen.

Tulkinta

Mahdollinen nauriskuoppa.

Lisätietoja
Toimenpiteet
Tarkastukset

Tila: 3 Toteutettu Laji: 6 Suojeluarvojen tarkastus Tarkastusvuosi: 2010
 Tarkastuspvm: 21.9.2010 Tarkastaja: R. Mustonen
 Kuvaus: KMO kulttuuriperintöinventointi Jyväskylän seutu

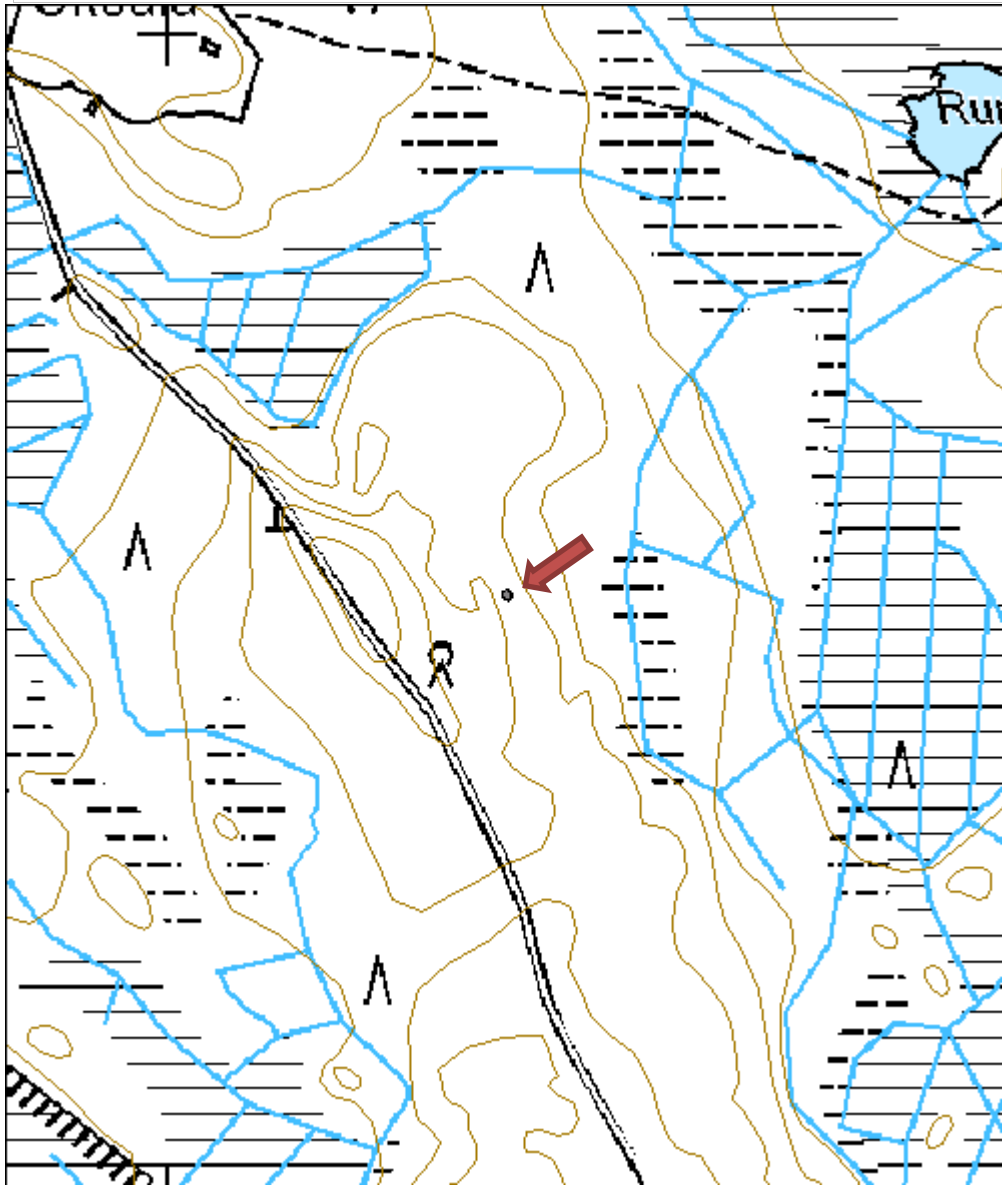
| | | | |
|--------------------------------|-------------------|-------------------------|-------------------|
| Viranomaisrekisterinro: | | Kunto: | 1 Hyvä |
| Arvotus: | 8 Muu suojeluarvo | Olotila: | 2 Ei käytössä |
| Selitys: | | Kohteen suojelu: | 9 Muu suojeluarvo |
| | | Selitys: | |

| | |
|--------------------------------|-----------------|
| Ympäristön suojelu: | 0 Ei määritelty |
| Selitys: | |



Mahdollinen nauriskuoppa, kuvattu luoteesta.

| | | | |
|----------------------|--------------------------------|-------------|--|
| Kohdetyyppi: | 9 Valmistuspaikat/työpaikat | Copyright: | © Metsähallitus 2008 © Maanmittauslaitos 1/MML/08 |
| Koordinaatit: | X 6935515, Y 3408293, Z 197 | Mittakaava: | 1:5000 |



Ahvenharju 2 kiviröykkiö
MH-tunnus: 112825

| | | | |
|-------------------------|-----------------------------|--------------------|-----------------------------|
| Kohdetyyppi: | 9 Valmistuspaikat/työpaikat | Haltija: | 121 Metsätalous Länsi-Suomi |
| Ajoitus: | 7116 Uusi aika | Ylläpitäjä: | 121 Metsätalous Länsi-Suomi |
| Rakentamisvuosi: | | Kunta: | 989 Ähtäri |
| Lukumäärä: | 3 | | |

| | | | |
|-----------------------------|--------------------------------|----------------------------|----------------------------|
| Koordinaattiselitys: | | Geometria tuotettu: | 4 Gps-mittaus, korjaamaton |
| Koordinaatit: | X 6937422, Y 3365010, Z 195 | Löydöt: | |

Taustatiedot

Kohde havaittiin inventoitaessa.

Ympäristön kuvaus

Kohde sijaitsee Ahvenharjun tilan pohjoispuolella, kuviolla, jolla on varttunutta kasvatusmetsikköä.

Kohteen kuvaus

Paikalla on kolme kiviröykkiötä. Yksi niistä muodostuu pienemmistä kivistä ja vaikuttaa käsin kootulta. Kaksi niistä sisältää kookkaita kiviä ja vaikuttavat koneellisesti tuotetuilta.

Kohteen rajaus

Pistemäinen. Piste mitattu käsin kootuksi oletetun röykkiön kohdalta.

Tulkinta

Raivausröykkiöitä.

Lisätietoja
Toimenpiteet
Tarkastukset

 Tila: 3 Toteutettu Laji: 6 Suojeluarvojen tarkastus Tarkastusvuosi: 2010
 Tarkastuspvm: 19.8.2010 Tarkastaja: R. Mustonen
 Kuvaus: KMO kulttuuriperintöinventointi Jyväskylän seutu

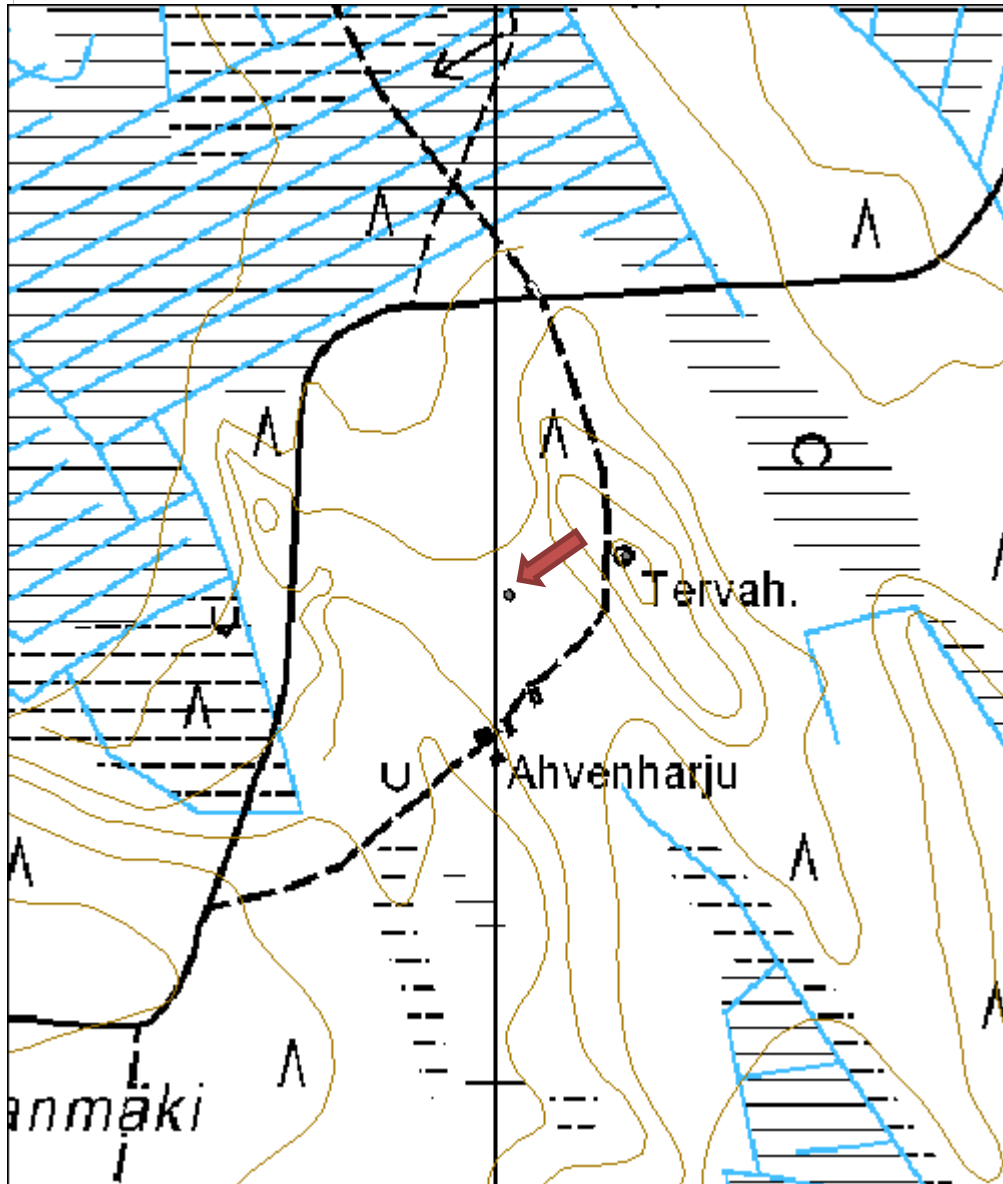
| | | | |
|--------------------------------|-------------------|-------------------------|-------------------|
| Viranomaisrekisterinro: | | Kunto: | 1 Hyvä |
| Arvotus: | 8 Muu suojeluarvo | Olotila: | 2 Ei käytössä |
| Selitys: | | Kohteen suojelu: | 9 Muu suojeluarvo |
| | | Selitys: | |

| | |
|--------------------------------|-----------------|
| Ympäristön suojelu: | 0 Ei määritelty |
| Selitys: | |



Kiviröykkiö, kuvattu pohjoisesta.

| | | | |
|----------------------|--------------------------------|--------------------|--|
| Kohdetyyppi: | 9 Valmistuspaikat/työpaikat | Copyright: | © Metsähallitus 2008 © Maanmittauslaitos 1/MML/08 |
| Koordinaatit: | X 6937422, Y 3365010, Z 195 | Mittakaava: | 1:5000 |



| | |
|--|------------------------|
| Miilumaja: ns. Lönnrothin kämpä | MH-tunnus: 4645 |
|--|------------------------|

| | | | |
|-------------------------|-----------------------------|--------------------|-------------------------------|
| Kohdetyyppi: | 9 Valmistuspaikat/työpaikat | Haltija: | 660 Pohjanmaan luontopalvelut |
| Ajoitus: | 1211 Kämpä | Ylläpitäjä: | 999 Muu |
| Rakentamisvuosi: | 1918 | Kunta: | 989 Ähtäri |
| Lukumäärä: | 1 | | |

| | | | |
|-----------------------------|----------------------|----------------------------|------------------------|
| Koordinaattiselitys: | | Geometria tuotettu: | 5 Mml maastotietokanta |
| Koordinaatit: | X 6943625, Y 3352674 | Löydöt: | |

Taustatiedot

Miilumajan on rakennuttanut Tuomarniemen metsäoppilaitoksen opettaja Erik Lönnroth vuonna 1918. miilumajaa on käytetty miilunpolttajien taukotupana ja yöpymispaikkana, kun rakennuksen lähellä poltettiin tervahautoja.

Nykyään rakennusta kutsutaan Lönnrothin museokämpäksi.

Ympäristön kuvaus

Maja sijaitsee Miilukankaalla, metsäautotien länsipuolella. Majan ympärillä on tiheä aluskasvillisuus.

Kohteen kuvaus

Rakennus on ykshuoneinen pyöröhirsistä tehty satulakattoinen rakennus, jossa on pitkänurkkasalvokset.

Kohteen rajaus

Pistemäinen

Tulkinta

Rakennus jatkaa toiminnallisesti vanhaa tervasauna perinnettä. Tervasaunoja on rakennettu vuosisatojen ajan paikoille, jossa on poltettu usein tervaa. Tervasaunat ovat samalla toimineet tilapäisinä asuinpaikkoina.

Rakennus on suojeltu asetuksella osana Tuomarniemen metsäoppilaitokseen liittyviä rakennuksia nimellä Lönnrothin museokämpä eli Miilumaja.

Lisätietoja

Toimenpiteet

Tila: 3 Toteutettu Laji: 12 Peruskorjaus Toimenpidevuosi: 2003
 Kuvaus: Pärekaton uusiminen

Tarkastukset

Tila: 3 Toteutettu Laji: 6 Suojeluarvojen tarkastus Tarkastusvuosi: 2010
 Tarkastuspvm: 13.8.2010 Tarkastaja: R. Mustonen
 Kuvaus: KMO kulttuuriperintöinventointi Jyväskylän seutu

| | | |
|-------------------------|------------------------|----------------------|
| Tila: 2 Suunniteltu | Laji: 1 Kuntoarviointi | Tarkastusvuosi: 2009 |
| Tarkastuspvm: 19.2.2009 | Tarkastaja: P.Tervonen | |
| Kuvaus: | | |

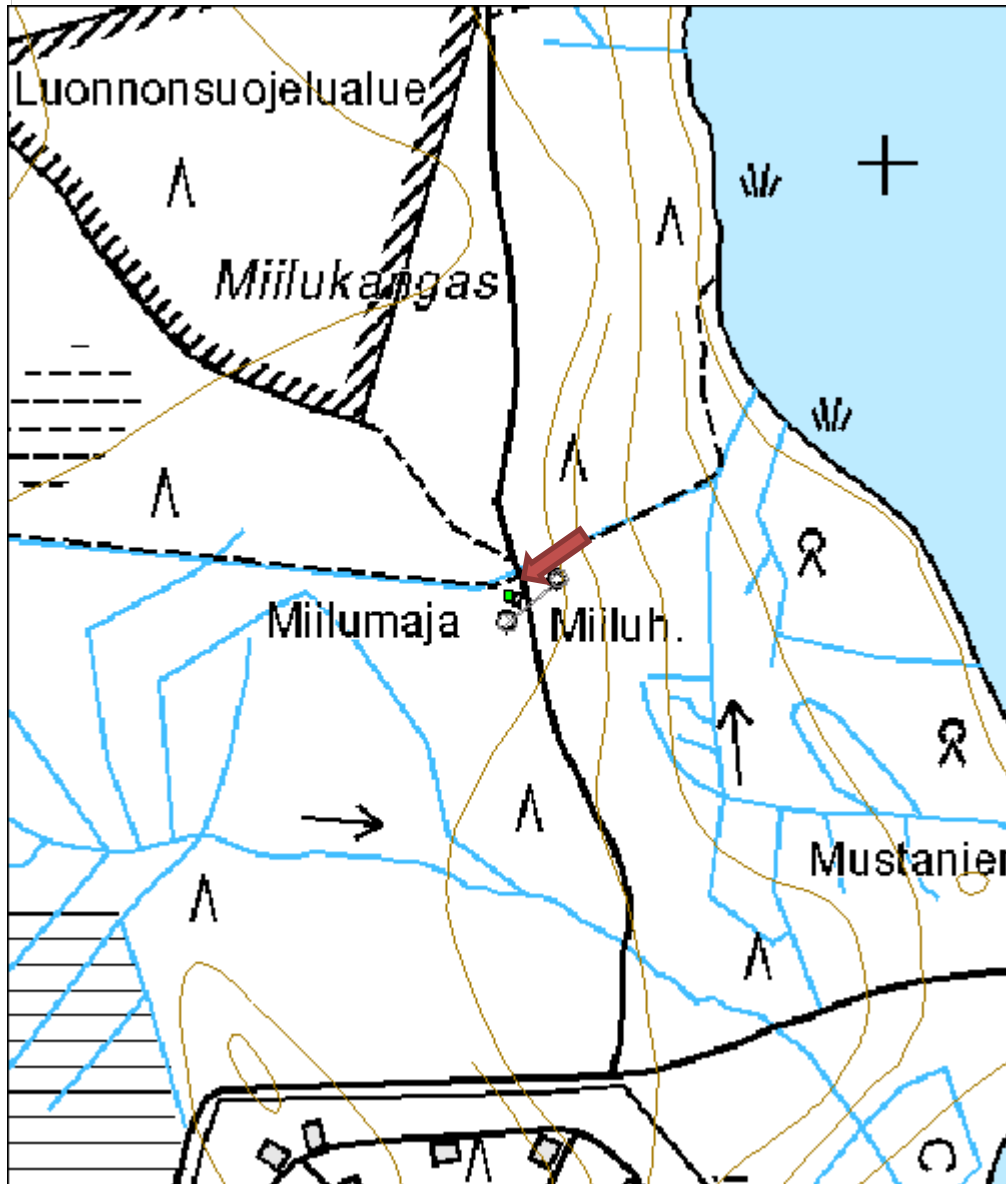
| | | | |
|--------------------------------------|-------------------|-----------------------------|-----------------|
| Viranomais- rekisterinro: | | Kunto: | 1 Hyvä |
| Arvotus: | 8 Muu suojeluarvo | Olotila: | 1 Käytössä |
| Selitys: | | Kohteen suojaus: | 5 Asetus 480/85 |
| | | Selitys: | |

| | |
|--------------------------------|------------------------------------|
| Ympäristön suojaus: | 99 Muu suojeluarvoa sisältävä alue |
| Selitys: | |



Miilumaja, kuvattu eteläkaakosta.

| | | | |
|----------------------|-----------------------------|-------------|--|
| Kohdetyyppi: | 9 Valmistuspaikat/työpaikat | Copyright: | © Metsähallitus 2008 © Maanmittauslaitos 1/MML/08 |
| Koordinaatit: | X 6943625, Y 3352674 | Mittakaava: | 1:5000 |



Miilukangas hiilimiilu tervahauta

MH-tunnus: 126601

| | | | |
|-------------------------|-----------------------------|--------------------|-----------------------------|
| Kohdetyyppi: | 9 Valmistuspaikat/työpaikat | Haltija: | 121 Metsätalous Länsi-Suomi |
| Ajoitus: | 7116 Uusi aika | Ylläpitäjä: | 121 Metsätalous Länsi-Suomi |
| Rakentamisvuosi: | | Kunta: | 989 Ähtäri |
| Lukumäärä: | 2 | | |

| | | | |
|-----------------------------|-----------------------------|----------------------------|---|
| Koordinaattiselitys: | | Geometria tuotettu: | 6 Digitointi, mittakaava $\geq 1:10000$ |
| Koordinaatit: | X 6943622, Y 3352694, Z 165 | Löydöt: | |

Taustatiedot

Kohteen esitteli paikan päällä Tuomarniemen oppilaitoksen opettaja Hannu Humalamäki. Miilu ja tervahauta ovat oppilaitoksen omaisuutta ja toimineet opetuskäytössä. Ne on merkitty myös peruskarttaan.

Ympäristön kuvaus

Kohde sijaitsee Inhassa, Väliveden länsipuolella, metsätien molemmin puolin. Kuvioilla, joilla kohteet sijaitsevat, kasvaa taimikkoa. Aluskasvillisuus kohteiden ympärillä on runsasta.

Kohteen kuvaus

Miilumajan yhteydessä (miilumaja on omana Reiska-kohteenaan) on hiilimiilu ja toisella puolella tietä tervahauta. Miilu (halkaisija arviolta yli kymmenen metriä) on melkein kadonnut aluskasvillisuuteen. Tervahaudan (halkaisija myös reilut kymmenen metriä) kuppiosa on matala ja pyöreän laakea. Kupin keskellä on kapea ura. Halssin kohta on haudan itäosassa, kouru on vielä paikoillaan. Tervahaudan vallien päällä kasvaa tiheästi kuusia, mikä vaikeuttaa havainnointia. Hannu Humalamäki kertoi ajaneensa pikkupoikana polkupyörällä ympyrää haudan savetulla pohjalla.

Miilumaja on rakennettu vuonna 1912, joten miilu ja tervahauta ovat todennäköisesti olleet käytössä viimeistään tällöin. Jatkosodan aikana Tuomarniemellä tehtiin autohiiltä, raakahiiltä ja jätemurskaa. Vuonna 1942 hiillettiin myös pajahiiltä.

Tervaa ja hiiliä on valmistettu ainakin vielä 1950-luvulla, joten kohde ei ole muinaismuistolain perusteella rauhoitettu.

Kohteen rajaus

Kohteen rajaus on aluemainen.

Tulkinta

Hiilimiilu ja tervahauta

Lisätietoja

Hiilimiilusta on kuva kirjan "Tuomarniemi - siellä ei koskaan sada" sivulla 284. Kuva Miilumajasta ja kertomuksia ajanvietosta siellä on "Tuomarniemen hengessä" -kirjan sivuilla 84 ja 152-153.

Tervahaudan poltosta on kuvia kirjan "Tuomarniemen hengessä" sivuilla 72-73 ja 85.

Toimenpiteet

Tarkastukset

Tila: 3 Toteutettu Laji: 6 Suojeluarvojen tarkastus Tarkastusvuosi: 2010
 Tarkastuspvm: 13.8.2010 Tarkastaja: R. Mustonen
 Kuvaus: KMO kulttuuriperintöinventointi Jyväskylän seutu

**Viranomais-
rekisterinro:**
Kunto: 1 Hyvä

Arvotus:

8 Muu suojeluarvo

Olotila: 2 Ei käytössä

**Kohteen
suojelu:** 9 Muu suojeluarvo

Selitys:

 Ollut käytössä vielä 1950-
luvulla.

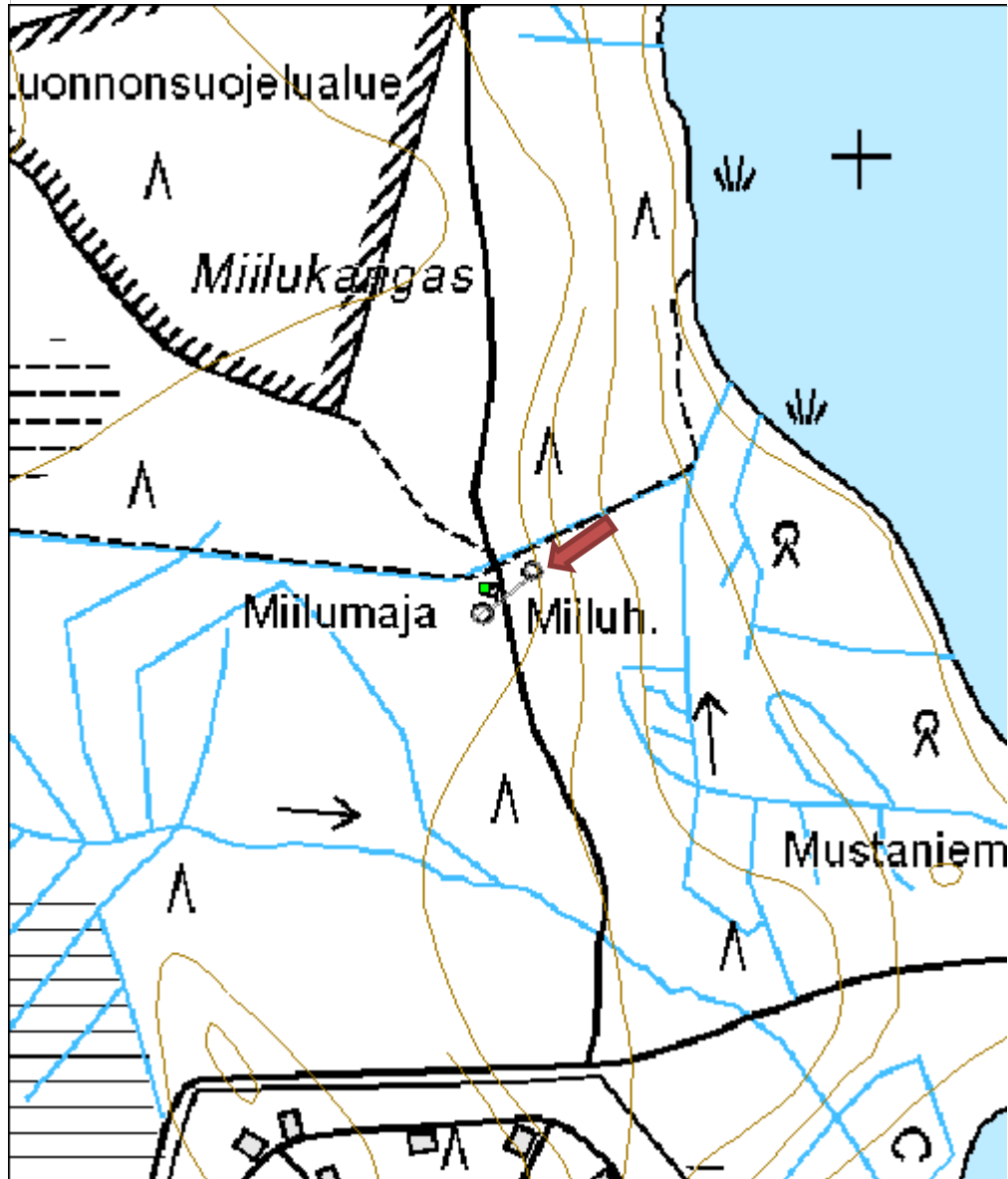
Selitys:
**Ympäristön
suojelu:**

0 Ei määritelty

Selitys:


Tervahaudan pohjaa, kuvattu lännestä.

| | | | |
|----------------------|--------------------------------|-------------|--|
| Kohdetyyppi: | 9 Valmistuspaikat/työpaikat | Copyright: | © Metsähallitus 2008 © Maanmittauslaitos 1/MML/08 |
| Koordinaatit: | X 6943622, Y 3352694, Z 165 | Mittakaava: | 1:5000 |



Vehkakivi muistomerkki

MH-tunnus: 105910

| | | | |
|-------------------------|-----------------------|--------------------|-----------------------------|
| Kohdetyyppi: | 11 Taide/muistomerkit | Haltija: | 121 Metsätalous Länsi-Suomi |
| Ajoitus: | 7116 Uusi aika | Ylläpitäjä: | 121 Metsätalous Länsi-Suomi |
| Rakentamisvuosi: | | Kunta: | 989 Ähtäri |
| Lukumäärä: | 1 | | |

| | | | |
|-----------------------------|-----------------------------|----------------------------|---|
| Koordinaattiselitys: | | Geometria tuotettu: | 6 Digitointi, mittakaava $\geq 1:10000$ |
| Koordinaatit: | X 6937162, Y 3364531, Z 210 | Löydöt: | |

Taustatiedot

Tieto kohteesta saatiin haastattelussa.

Ympäristön kuvaus

Kohde sijaitsee Vehkatallinmaalla. Kohteelle johtaa polku, joka on reunustettu pihtakuusi-istutuksin. Kuviolla on uudistuskypsää metsikköä.

Kohteen kuvaus

Kohde on 13.7.1933 veturin kipinästä syttyneen metsäpalon muistomerkki. Muistomerkki sijaitsee kuloalueella. Graniittilohkareeseen on hakattu teksti "Vehkatallinmaa, palanut 1933, ostettu valtiolle 1934, istutettu ja kylvetty 1935". Kivi on niin rapautunut ja sammalen peitossa, että tekstin saa näkyviin vain liidulla tms. värittämällä.

Kohteen rajaus

Pistemäinen

Tulkinta

Muistomerkki

Lisätietoja

Riukulehto Sulevi, 2004: Tuomarniemi - siellä ei koskaan sada..., sivut 252-255

Toimenpiteet
Tarkastukset

 Tila: 3 Toteutettu Laji: 6 Suojeluarvojen tarkastus Tarkastusvuosi: 2010
 Tarkastuspvm: 19.8.2010 Tarkastaja: R. Mustonen
 Kuvaus: KMO kulttuuriperintöinventointi Jyväskylän seutu

| | | | |
|--------------------------------|-------------------|-----------------|-------------------|
| Viranomaisrekisterinro: | | Kunto: | 1 Hyvä |
| | | Olotila: | 2 Ei käytössä |
| Arvotus: | 8 Muu suojeluarvo | Kohteen | 9 Muu suojeluarvo |

| | |
|----------------------------|-----------------|
| Selitys: | suojelu: |
| | Selitys: |
| Ympäristön suojelu: | 0 Ei määritelty |
| Selitys: | |

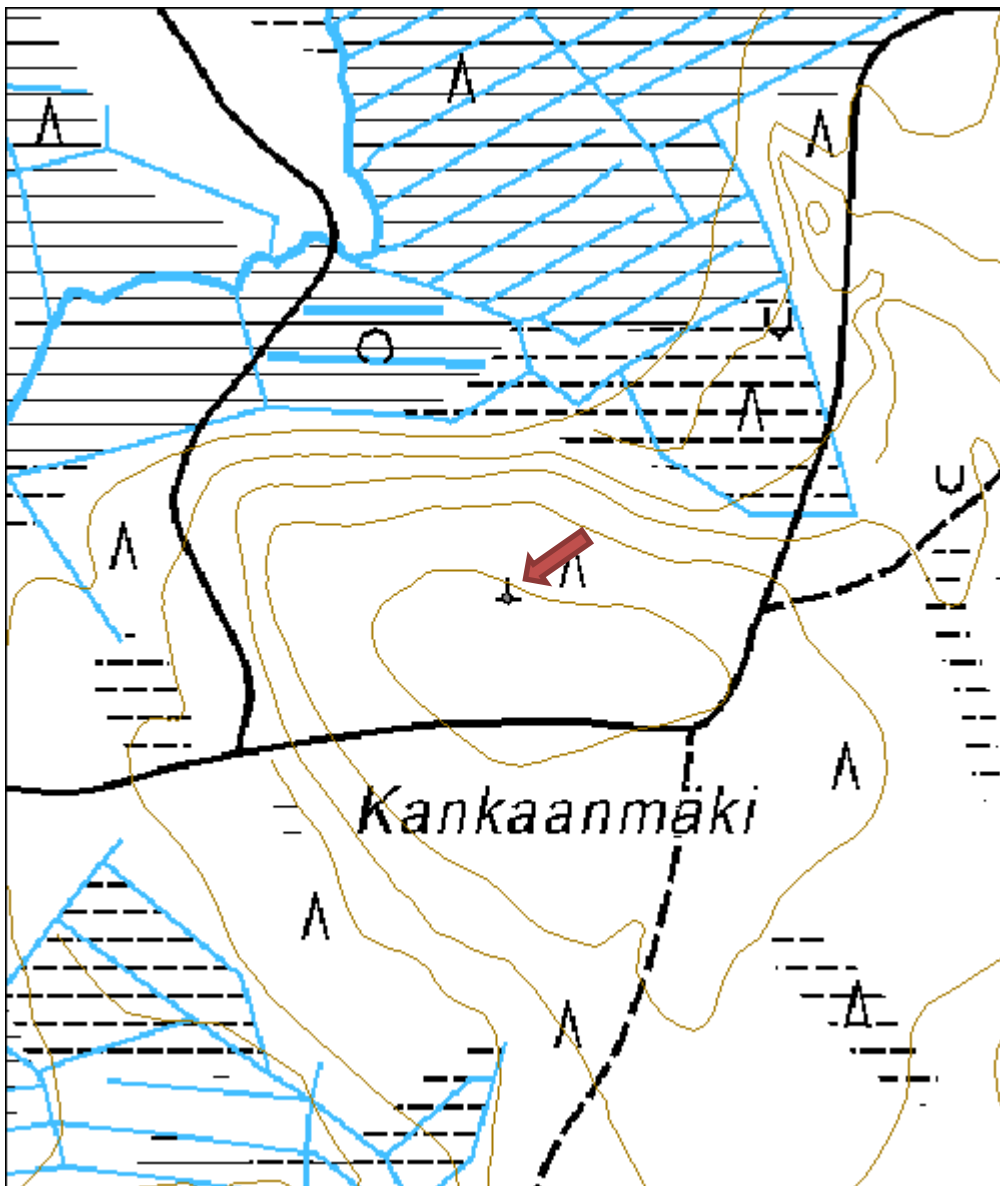


Kiveen kaiverrettu muistokirjoitus



Vehkakivi, kuvattu pohjoisesta.

| | | | |
|----------------------|--------------------------------|-------------|--|
| Kohdetyyppi: | 11 Taide/muistomerkit | Copyright: | © <i>Metsähallitus</i> 2008 © <i>Maanmittauslaitos 1/MML/08</i> |
| Koordinaatit: | X 6937162, Y 3364531, Z 210 | Mittakaava: | 1:5000 |



Kaijanharju torni jäännös
MH-tunnus: 112805

| | | | |
|-------------------------|-----------------------------|--------------------|-----------------------------|
| Kohdetyyppi: | 9 Valmistuspaikat/työpaikat | Haltija: | 121 Metsätalous Länsi-Suomi |
| Ajoitus: | 7116 Uusi aika | Ylläpitäjä: | 121 Metsätalous Länsi-Suomi |
| Rakentamisvuosi: | | Kunta: | 989 Ähtäri |
| Lukumäärä: | 1 | | |

| | | | |
|-----------------------------|--------------------------------|----------------------------|----------------------------|
| Koordinaattiselitys: | | Geometria tuotettu: | 4 Gps-mittaus, korjaamaton |
| Koordinaatit: | X 6935542, Y 3362597, Z 185 | Löydöt: | |

Taustatiedot

Kohteesta saatiin tieto haastattelussa.

Ympäristön kuvaus

Kohde sijaitsee Kaijanharjun päällä, harjua pitkin kulkevan metsäautotien länsipuolella. Kuviolla on uudistuskypsää metsikköä.

Kohteen kuvaus

Tornista on jäljellä neljä sammalen peittämää betonipalkkia (120 x 120 cm). Palkeissa on jäänteitä metallisista kiinnitysosista. Vastakkaisten palkkien väli on kuusi metriä. Kyseessä on ilmeisesti vuonna 1953 pystytetty 12-metrinen tähystystorni metsäpalojen havaitsemiseksi. Torni on ollut merkittynä vielä vuoden 1961 karttaan.

Kohteen rajaus

Pistemäinen

Tulkinta

Tähystystornin perustukset.

Lisätietoja

Riukulehto, Sulevi. 2004. Tuomarniemi - siellä ei koskaan sada..., s. 255.

Toimenpiteet
Tarkastukset

Tila: 3 Toteutettu Laji: 6 Suojeluarvojen tarkastus Tarkastusvuosi: 2010
 Tarkastuspvm: 19.8.2010 Tarkastaja: R. Mustonen
 Kuvaus: KMO kulttuuriperintöinventointi Jyväskylän seutu

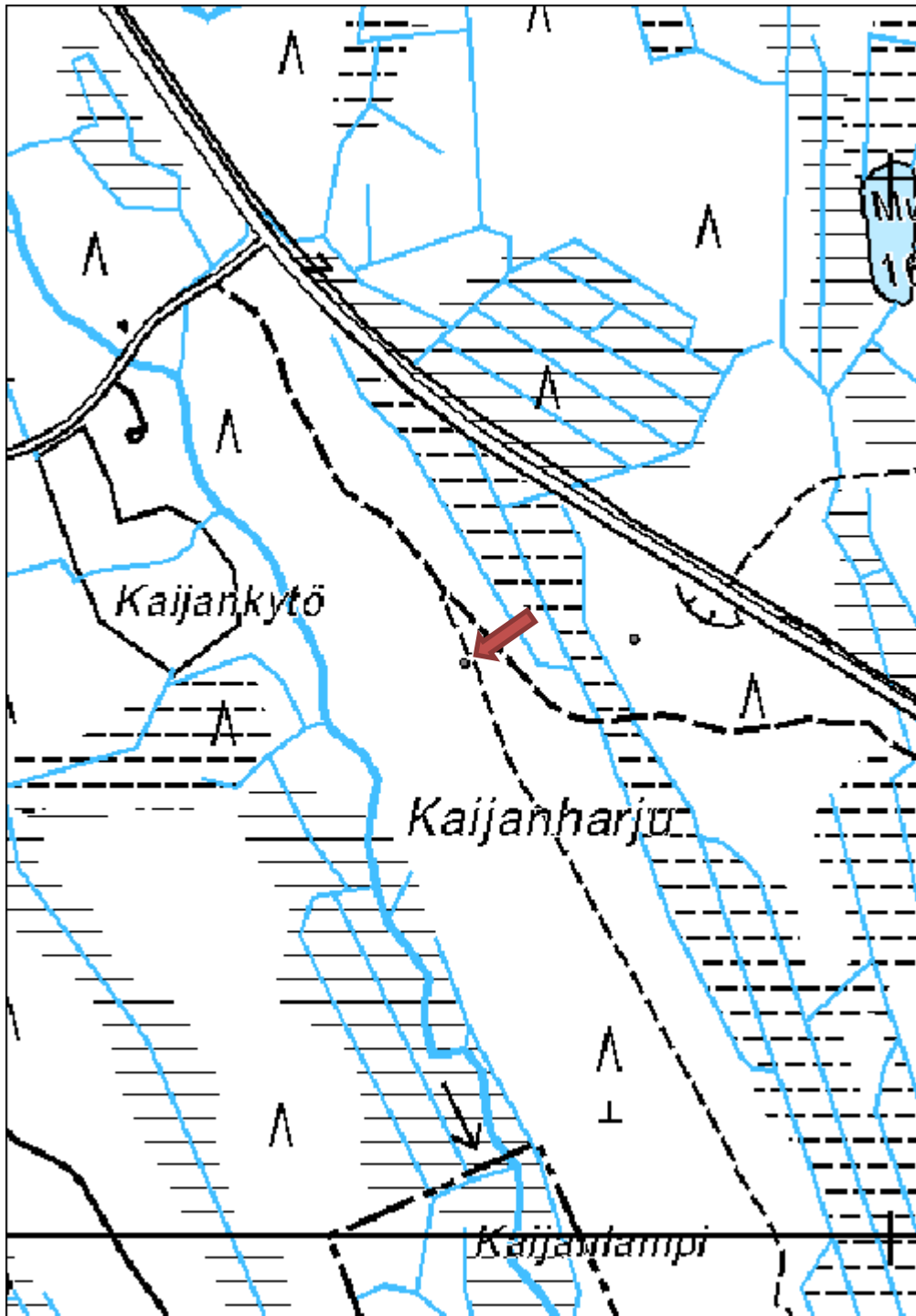
| | | |
|--------------------------------|-----------------|---------------|
| Viranomaisrekisterinro: | Kunto: | 3 Huono |
| | Olotila: | 2 Ei käytössä |

| | | | |
|----------------------------|-------------------|-------------------------|-------------------|
| Arvotus: | 8 Muu suojeluarvo | Kohteen suojelu: | 9 Muu suojeluarvo |
| Selitys: | | Selitys: | |
| Ympäristön suojelu: | 0 Ei määritelty | | |
| Selitys: | | | |



Tornin jalan pohja, kuvattu kaakosta.

| | | | |
|----------------------|--------------------------------|-------------|--|
| Kohdetyyppi: | 9 Valmistuspaikat/työpaikat | Copyright: | © Metsähallitus 2008 © Maanmittauslaitos 1/MML/08 |
| Koordinaatit: | X 6935542, Y 3362597, Z 185 | Mittakaava: | 1:5000 |



Pitkänen kämpä jäännös

MH-tunnus: 110589

| | | | |
|-------------------------|----------------|--------------------|-----------------------------|
| Kohdetyyppi: | 1 Asuinpaikat | Haltija: | 121 Metsätalous Länsi-Suomi |
| Ajoitus: | 7116 Uusi aika | Ylläpitäjä: | 121 Metsätalous Länsi-Suomi |
| Rakentamisvuosi: | | Kunta: | 992 Äänekoski |
| Lukumäärä: | 1 | | |

| | | | |
|-----------------------------|--------------------------------|----------------------------|----------------------------|
| Koordinaattiselitys: | | Geometria tuotettu: | 4 Gps-mittaus, korjaamaton |
| Koordinaatit: | X 6974700, Y 3429953, Z 169 | Löydöt: | |

Taustatiedot

Haastattelussa paikalla kerrottiin olevan Pitkäsen kämpän rauniot.

Ympäristön kuvaus

Kohde sijaitsee Pitkänen-nimisen järven luoteispäässä. Tieltä laskeutuu polku jyrkästi rantaan. Rannassa kasvaa sekametsää.

Kohteen kuvaus

Noin viisi metriä vesirajasta on kiviset rakennuksen pohjarakenteet. Näkyvissä on myös lahonnutta puuta, tiiltä ja betonilattian reunaa. Rakenteen koko on 4 x 3 metriä. Rakenteen ympärillä on tynnyreitä, peltiä ja hellan osia.

Kohteen rajausta

Kohteen rajausta on pistemäinen.

Tulkinta

Pitkäsen kämpän rauniot.

Lisätietoja
Toimenpiteet
Tarkastukset

Tila: 3 Toteutettu Laji: 6 Suojeluarvojen tarkastus Tarkastusvuosi: 2010
 Tarkastuspvm: 17.9.2010 Tarkastaja: R. Mustonen
 Kuvaus: KMO kulttuuriperintöinventointi Jyväskylän seutu

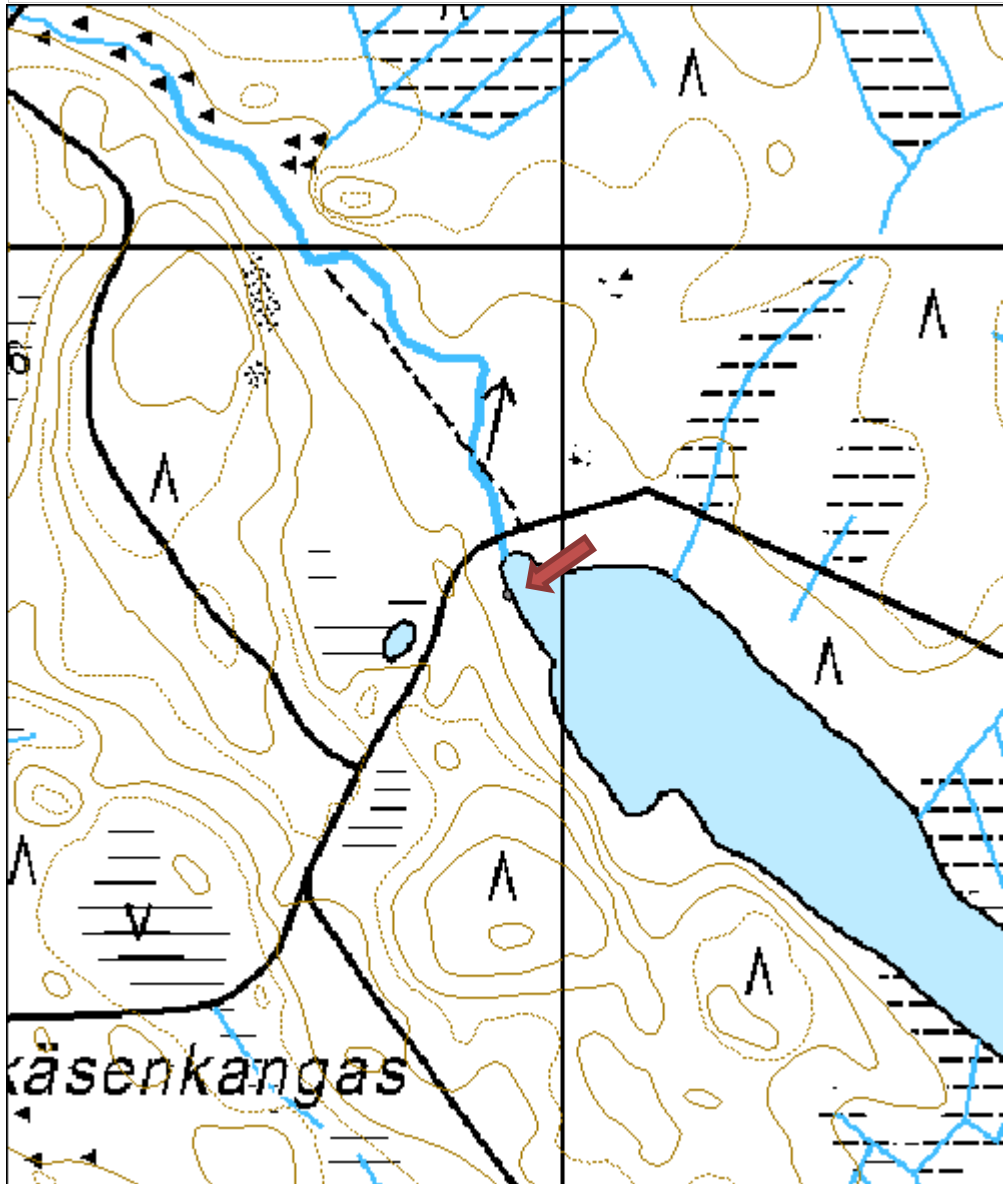
| | | | |
|--------------------------------|-------------------|-------------------------|-------------------|
| Viranomaisrekisterinro: | | Kunto: | 2 Keskinertainen |
| Arvotus: | 8 Muu suojeluarvo | Olotila: | 2 Ei käytössä |
| | | Kohteen suojelu: | 9 Muu suojeluarvo |

| | | |
|----------------------------|-----------------|-----------------|
| Selitys: | | Selitys: |
| Ympäristön suojele: | 0 Ei määritelty | |
| Selitys: | | |



Pitkäsen kämpän rauniot, kuvattu koillisesta.

| | | | |
|----------------------|--------------------------------|--------------------|--|
| Kohdetyyppi: | 1 Asuinpaikat | Copyright: | © Metsähallitus 2008 © Maanmittauslaitos 1/MML/08 |
| Koordinaatit: | X 6974700, Y 3429953, Z 169 | Mittakaava: | 1:5000 |



Leppilampi kolottu puu
MH-tunnus: 112941

| | | | |
|-------------------------|-----------------|--------------------|-----------------------------|
| Kohdetyyppi: | 0 Ei määritelty | Haltija: | 121 Metsätalous Länsi-Suomi |
| Ajoitus: | 7116 Uusi aika | Ylläpitäjä: | 121 Metsätalous Länsi-Suomi |
| Rakentamisvuosi: | | Kunta: | 992 Äänekoski |
| Lukumäärä: | 2 | | |

| | | | |
|-----------------------------|--------------------------------|----------------------------|----------------------------|
| Koordinaattiselitys: | | Geometria tuotettu: | 4 Gps-mittaus, korjaamaton |
| Koordinaatit: | X 6974630, Y 3429216, Z 158 | Löydöt: | |

Taustatiedot

Haastattelutiedon mukaan paikalla olisi ollut merkkipuu, mutta sellaista ei löytynyt.

Ympäristön kuvaus

Kohde sijaitsee Leppilammen itäpuolella, soisen maaston ympäröimällä mäentasanteella.

Kohteen kuvaus

Paikalla havaittiin kaksi vierekkäistä kelopuuta, jotka oli kolottu kirveellä.

Kohteen rajaus

Kohteen rajaus on pistemäinen.

Tulkinta

Kaksi kolottua puuta.

Lisätietoja
Toimenpiteet
Tarkastukset

Tila: 3 Toteutettu Laji: 6 Suojeluarvojen tarkastus Tarkastusvuosi: 2010
 Tarkastuspvm: 17.9.2010 Tarkastaja: R. Mustonen
 Kuvaus: KMO kulttuuriperintöinventointi Jyväskylän seutu

| | | | |
|--------------------------------|-------------------|-------------------------|-------------------|
| Viranomaisrekisterinro: | | Kunto: | 2 Keskinertainen |
| Arvotus: | 8 Muu suojeluarvo | Olotila: | 2 Ei käytössä |
| Selitys: | | Kohteen suojelu: | 9 Muu suojeluarvo |
| | | Selitys: | |

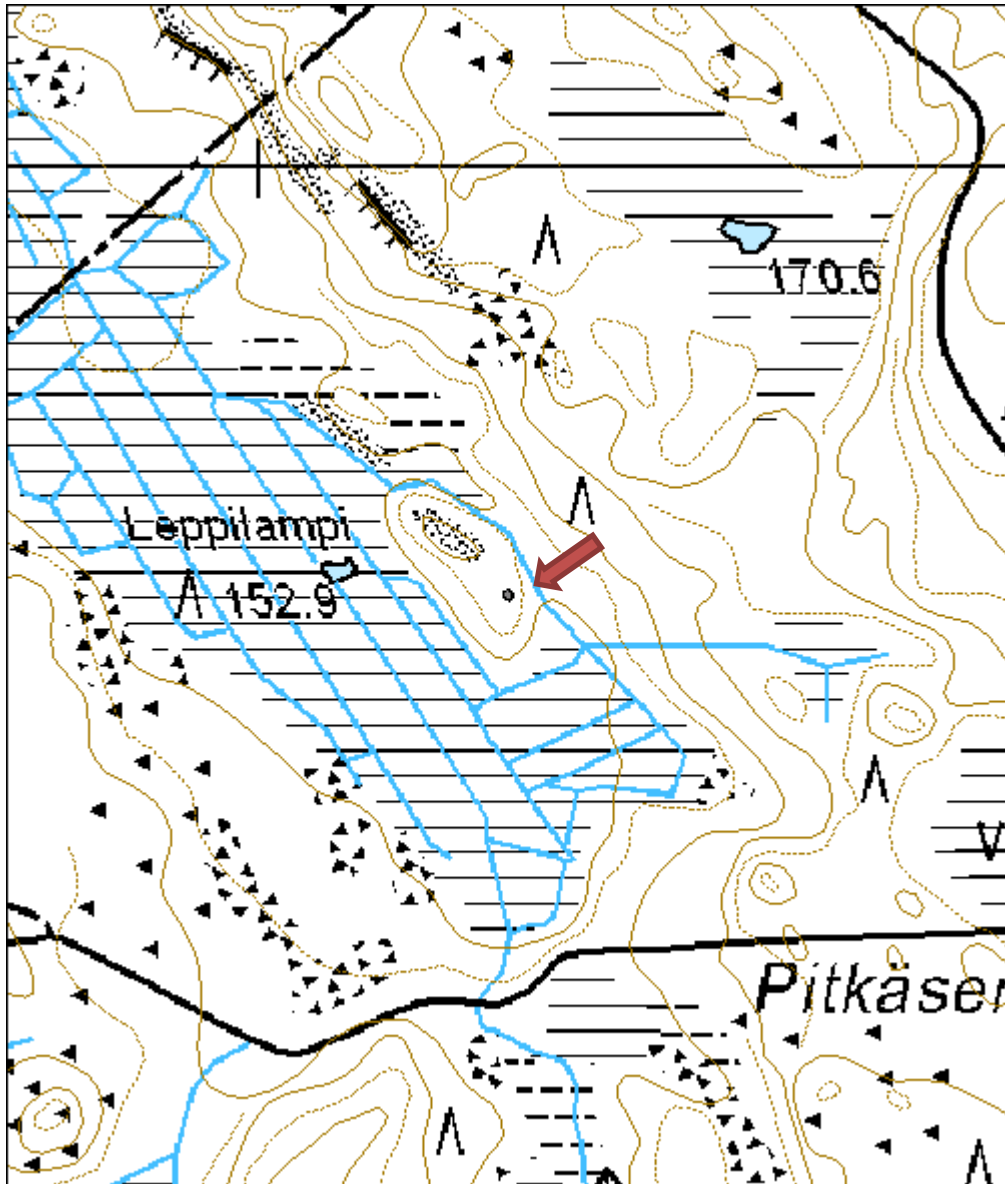
| | |
|-------------------|-----------------|
| Ympäristön | 0 Ei määritelty |
|-------------------|-----------------|

| | |
|-----------------|--|
| suojelu: | |
| Selitys: | |



Kaksi kolottua puuta, kuvattu luoteesta.

| | | | |
|----------------------|--------------------------------|-------------|--|
| Kohdetyyppi: | | Copyright: | © Metsähallitus 2008 © Maanmittauslaitos 1/MML/08 |
| Koordinaatit: | X 6974630, Y 3429216, Z 158 | Mittakaava: | 1:5000 |



| | |
|------------------------------|--------------------------|
| Haalinkainen rakennus | MH-tunnus: 113047 |
|------------------------------|--------------------------|

| | | | |
|-------------------------|----------------|--------------------|-----------------------------|
| Kohdetyyppi: | 1 Asuinpaikat | Haltija: | 121 Metsätalous Länsi-Suomi |
| Ajoitus: | 7116 Uusi aika | Ylläpitäjä: | 121 Metsätalous Länsi-Suomi |
| Rakentamisvuosi: | | Kunta: | 992 Äänekoski |
| Lukumäärä: | 1 | | |

| | |
|--|--|
| Koordinaattiselitys: | Geometria tuotettu: 6 Digitointi, mittakaava $\geq 1:10000$ |
| Koordinaatit: X 6976291, Y 3432202, Z 170 | Löydöt: |

Taustatiedot

Haastattelutiedon mukaan paikalla on ollut Haalinkaisen kämpä. Kämpän saunasta on laajennettu uusi rakennus, jota vuokrataan.

Ympäristön kuvaus

Kohde sijaitsee hiekanottoalueen luoteispuolella. Kohteen pohjoispuolitse kulkee puro ja kasvillisuus on tyypillistä puronvarsimetsää. Kohteelle kulkee polku.

Kohteen kuvaus

Jäljellä on saunasta laajennettu rakennus ja puucee. Vanhasta kämpästä ei näkynyt mitään jälkiä. Hiekanotto on voinut tuhota sen. Saunan vaakahirsiosa on 5 x 4 metrin kokoinen ja pystylaudoitettu lisäosa on noin 2,5 x 3 metrin kokoinen. Puuceen vieressä maassa makaa betonielementti.

Kohteen rajaus

Pistemäinen.

Tulkinta

Haalinkaisen kämpän entinen saunarakennus.

Lisätietoja
Toimenpiteet
Tarkastukset

Tila: 3 Toteutettu Laji: 6 Suojeluarvojen tarkastus Tarkastusvuosi: 2010
 Tarkastuspvm: 17.9.2010 Tarkastaja: R. Mustonen
 Kuvaus: KMO kulttuuriperintöinventointi Jyväskylän seutu

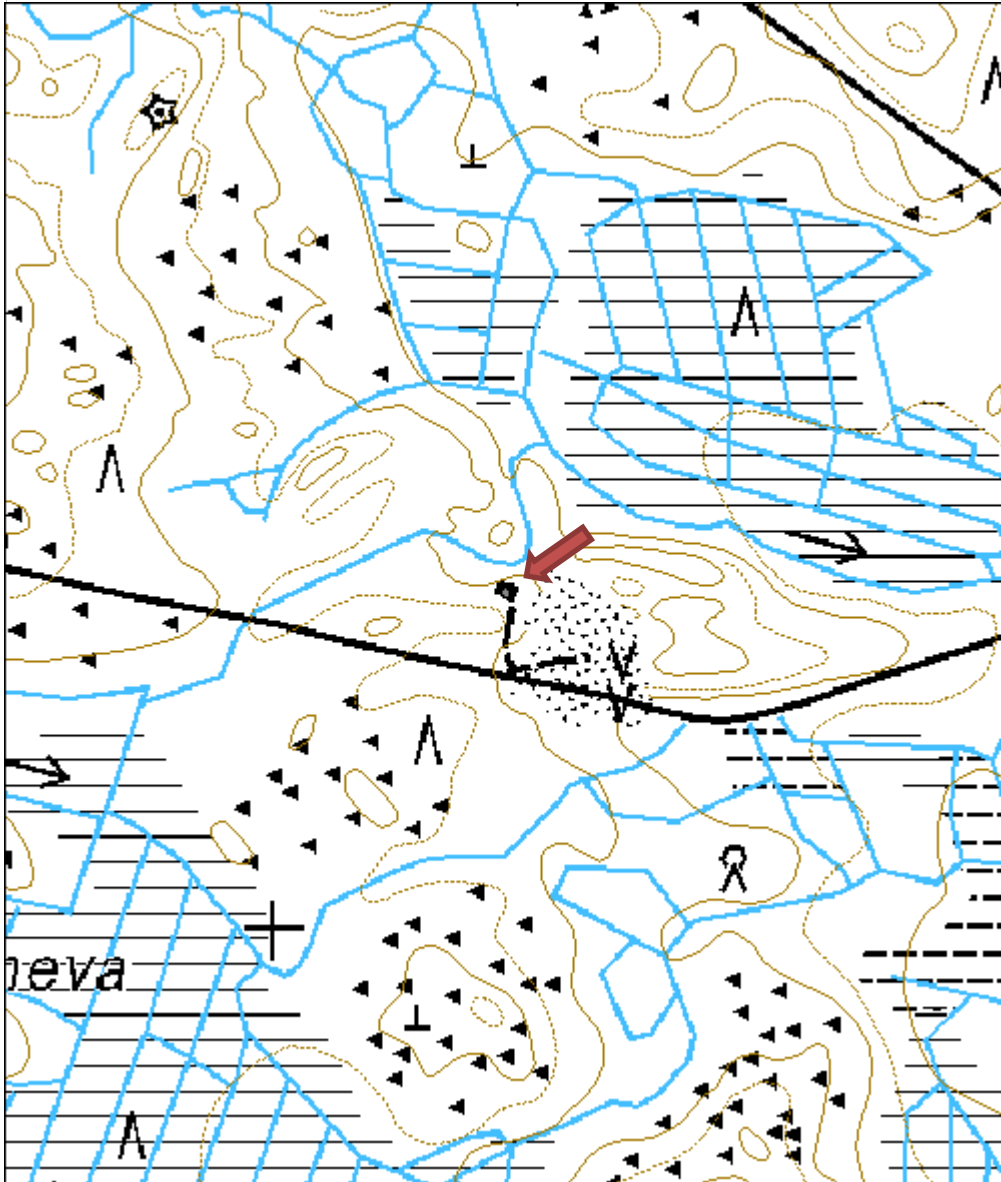
| | |
|-----------------------------------|----------------------------------|
| Viranomaisrekisterinro: | Kunto: 1 Hyvä |
| | Olotila: 1 Käytössä |
| Arvotus: 8 Muu suojeluarvo | Kohteen 9 Muu suojeluarvo |

| | |
|----------------------------|-----------------|
| Selitys: | suojelu: |
| | Selitys: |
| Ympäristön suojelu: | 0 Ei määritelty |
| Selitys: | |



Haalinkaisen saunarakennus, kuvattu lounaasta.

| | | | |
|----------------------|--------------------------------|--------------------|--|
| Kohdetyyppi: | 1 Asuinpaikat | Copyright: | © Metsähallitus 2008 © Maanmittauslaitos 1/MML/08 |
| Koordinaatit: | X 6976291, Y 3432202, Z 170 | Mittakaava: | 1:5000 |



Kivetty rakennus jäännös
MH-tunnus: 112943

| | | | |
|-------------------------|----------------|--------------------|-----------------------------|
| Kohdetyyppi: | 1 Asuinpaikat | Haltija: | 121 Metsätalous Länsi-Suomi |
| Ajoitus: | 7116 Uusi aika | Ylläpitäjä: | 121 Metsätalous Länsi-Suomi |
| Rakentamisvuosi: | | Kunta: | 992 Äänekoski |
| Lukumäärä: | 1 | | |

| | | | |
|-----------------------------|--------------------------------|----------------------------|----------------------------|
| Koordinaattiselitys: | | Geometria tuotettu: | 4 Gps-mittaus, korjaamaton |
| Koordinaatit: | X 6970586, Y 3431496, Z 162 | Löydöt: | |

Taustatiedot

Kohde havaittiin Kivetyt kämpällä käytäessä 17.9.2010

Ympäristön kuvaus

Kohde sijaitsee Kivetyt kämpän pihapiirissä, tien länsipuolella.

Kohteen kuvaus

Koivikossa havaittiin betoniset rakennuksen perustukset. Sekä rakennuksen eteläpäässä että pohjoispäässä on matalat betoniset palkit. Rakennuksen pohjoispäässä on kaksi kivistä rakennettua luiskaa. Luiskien leveys on 1,2 metriä. Rakennuksen pohjan kokonaismitta palkkeineen on 20 x 9 metriä ja pelkän betonipohjan pituus on 12 metriä.

Kohteen rajausta

Kohteen rajausta on pistemäinen.

Tulkinta

Navetan tai vastaavan rakennuksen rauniot.

Lisätietoja
Toimenpiteet
Tarkastukset

 Tila: 3 Toteutettu Laji: 6 Suojeluarvojen tarkastus Tarkastusvuosi: 2010
 Tarkastuspvm: 17.9.2010 Tarkastaja: R. Mustonen
 Kuvaus: KMO kulttuuriperintöinventointi Jyväskylän seutu

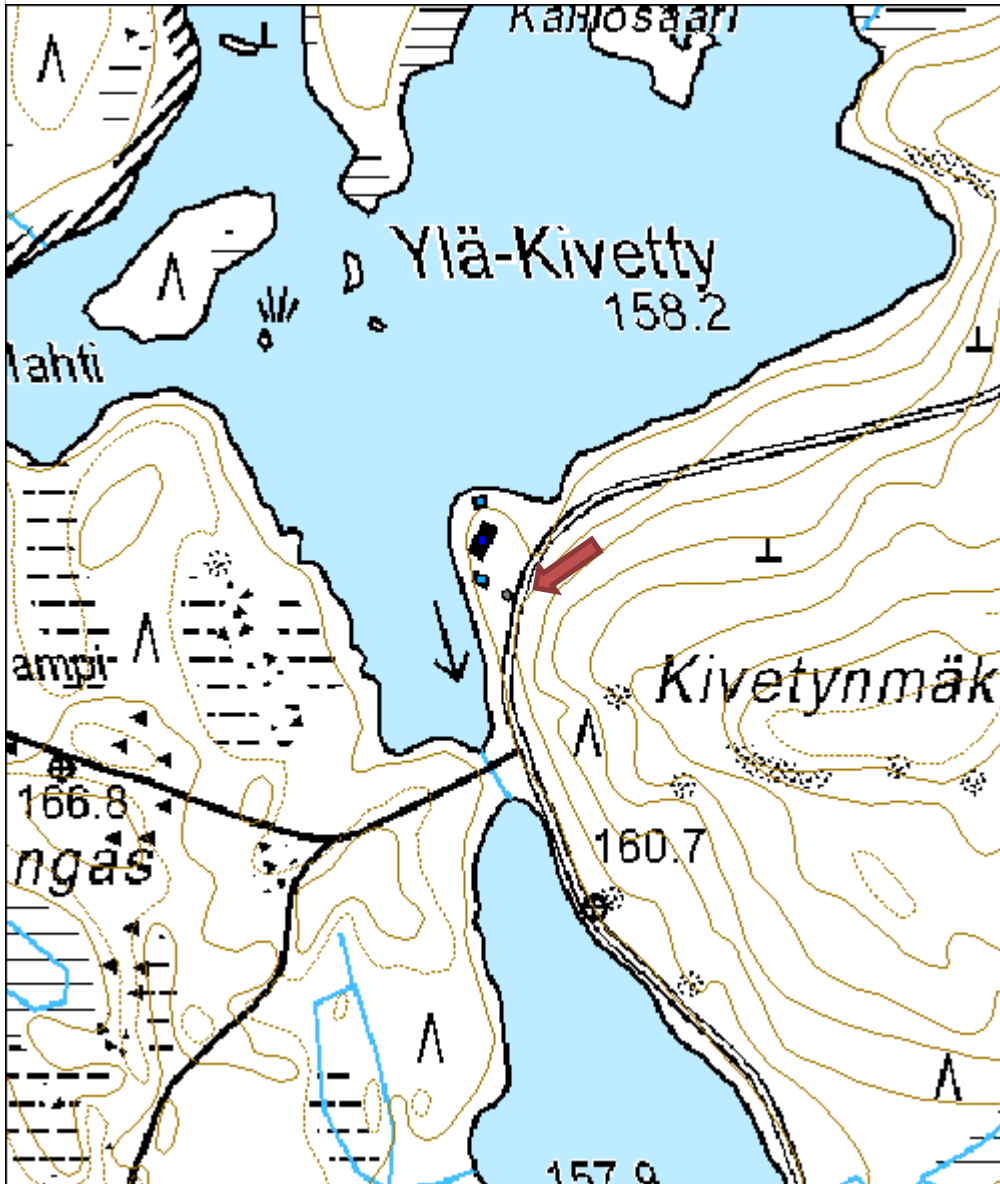
| | | | |
|--------------------------------|-------------------|-------------------------|-------------------|
| Viranomaisrekisterinro: | | Kunto: | 2 Keskinertainen |
| | | Olotila: | 2 Ei käytössä |
| Arvotus: | 8 Muu suojeluarvo | Kohteen suojelu: | 9 Muu suojeluarvo |

| | |
|----------------------------|-----------------|
| Selitys: | Selitys: |
| Ympäristön suojelu: | 0 Ei määritelty |
| Selitys: | |



Rakennuksen rauniot, kuvattu koillisesta.

| | | | |
|----------------------|--------------------------------|--------------------|--|
| Kohdetyyppi: | 1 Asuinpaikat | Copyright: | © Metsähallitus 2008 © Maanmittauslaitos 1/MML/08 |
| Koordinaatit: | X 6970586, Y 3431496, Z 162 | Mittakaava: | 1:5000 |



Mustakangas rakennus jäännös

MH-tunnus: 110601

| | | | |
|-------------------------|----------------|--------------------|-----------------------------|
| Kohdetyyppi: | 1 Asuinpaikat | Haltija: | 121 Metsätalous Länsi-Suomi |
| Ajoitus: | 7116 Uusi aika | Ylläpitäjä: | 121 Metsätalous Länsi-Suomi |
| Rakentamisvuosi: | | Kunta: | 992 Äänekoski |
| Lukumäärä: | 1 | | |

| | | | |
|-----------------------------|--------------------------------|----------------------------|----------------------------|
| Koordinaattiselitys: | | Geometria tuotettu: | 4 Gps-mittaus, korjaamaton |
| Koordinaatit: | X 6971722, Y 3433492, Z 175 | Löydöt: | |

Taustatiedot

Haastattelussa kerrottiin paikalla sijainneen Mustakankaan kämpän.

Ympäristön kuvaus

Kohde sijaitsee tien länsipuolella, hieman Kivetyyn kämpän risteyksestä itään. Kuviolla on varttunutta kasvatusmetsikköä.

Kohteen kuvaus

Tien laidassa on pieni mäki, jonka eteläreunassa on 2 x 3 metrin kokoinen, suorakaiteen muotoinen kuoppa. Kuopan syvyys on 1-1,5 metriä. Kuopan reunasta pilkistää lahonnutta lautaa, jossa on kiinni metallinen haka ja lukon hela.

Kohteen rajausta

Kohteen rajausta on pistemäinen.

Tulkinta

Mustakankaan kämppään liittyvän rakennuksen jäännökset.

Lisätietoja
Toimenpiteet
Tarkastukset

Tila: 3 Toteutettu Laji: 6 Suojeluarvojen tarkastus Tarkastusvuosi: 2010
 Tarkastuspvm: 27.9.2010 Tarkastaja: R. Mustonen
 Kuvaus: KMO kulttuuriperintöinventointi Jyväskylän seutu

| | | | |
|--------------------------------|-------------------|-------------------------|-------------------|
| Viranomaisrekisterinro: | | Kunto: | 2 Keskinertainen |
| | | Olotila: | 2 Ei käytössä |
| Arvotus: | 8 Muu suojeluarvo | Kohteen suojelu: | 9 Muu suojeluarvo |

| | |
|----------------------------|-----------------|
| Selitys: | Selitys: |
| Ympäristön suojelu: | 0 Ei määritelty |
| Selitys: | |

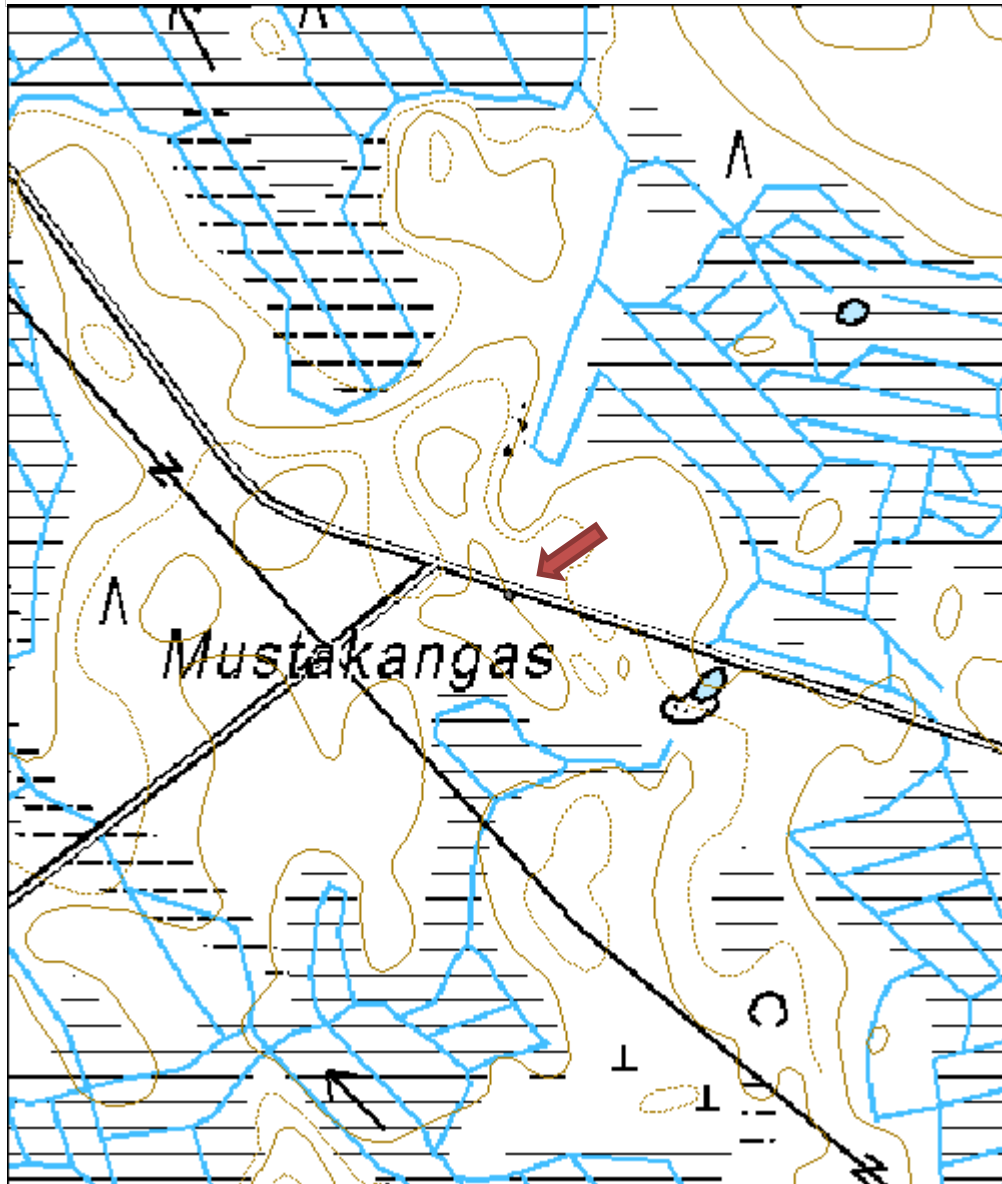


Salvan ja seinärakenteen jäänteitä.



Rakennuksen jäännökset, kuvattu koillisesta.

| | | | |
|----------------------|--------------------------------|--------------------|--|
| Kohdetyyppi: | 1 Asuinpaikat | Copyright: | © Metsähallitus 2008 © Maanmittauslaitos 1/MML/08 |
| Koordinaatit: | X 6971722, Y 3433492, Z 175 | Mittakaava: | 1:5000 |



Iisjoki uittorakenne

MH-tunnus: 110657

| | | | |
|-------------------------|-----------------------------|--------------------|-----------------------------|
| Kohdetyyppi: | 9 Valmistuspaikat/työpaikat | Haltija: | 121 Metsätalous Länsi-Suomi |
| Ajoitus: | 7116 Uusi aika | Ylläpitäjä: | 121 Metsätalous Länsi-Suomi |
| Rakentamisvuosi: | | Kunta: | 992 Äänekoski |
| Lukumäärä: | 1 | | |

| | | | |
|-----------------------------|--------------------------------|----------------------------|---|
| Koordinaattiselitys: | | Geometria tuotettu: | 7 Digitointi, mittakaava $\geq 1:20000$ |
| Koordinaatit: | X 6971770, Y 3435647, Z 119 | Löydöt: | |

Taustatiedot

Kohteesta saatiin tieto haastattelussa.

Ympäristön kuvaus

Kohde sijaitsee Iisjoen koillisrannalla, hiekkakuopan ohi kulkevan umpeenkasvaneen metsäautotien päässä.

Kohteen kuvaus

Joen koillisrannalle on ladottu kiviä. Niiden alta tulee poikkipuu, joka liittyy joen suuntaiseen pitkään hirteen. Puuosat ovat melko lahoja.

Kohteen rajaus

Kohteen rajaus on pistemäinen.

Tulkinta

Uittorakenteen jäänteitä.

Lisätietoja
Toimenpiteet
Tarkastukset

Tila: 3 Toteutettu Laji: 6 Suojeluarvojen tarkastus Tarkastusvuosi: 2010
 Tarkastuspvm: 27.9.2010 Tarkastaja: R. Mustonen
 Kuvaus: KMO kulttuuriperintöinventointi Jyväskylän seutu

| | | | |
|--------------------------------|-------------------|-------------------------|-------------------|
| Viranomaisrekisterinro: | | Kunto: | 2 Keskinertainen |
| Arvotus: | 8 Muu suojeluarvo | Olotila: | 2 Ei käytössä |
| Selitys: | | Kohteen suojelu: | 9 Muu suojeluarvo |
| | | Selitys: | |

| | |
|----------------------------|-----------------|
| Ympäristön suojelu: | 0 Ei määritelty |
| Selitys: | |

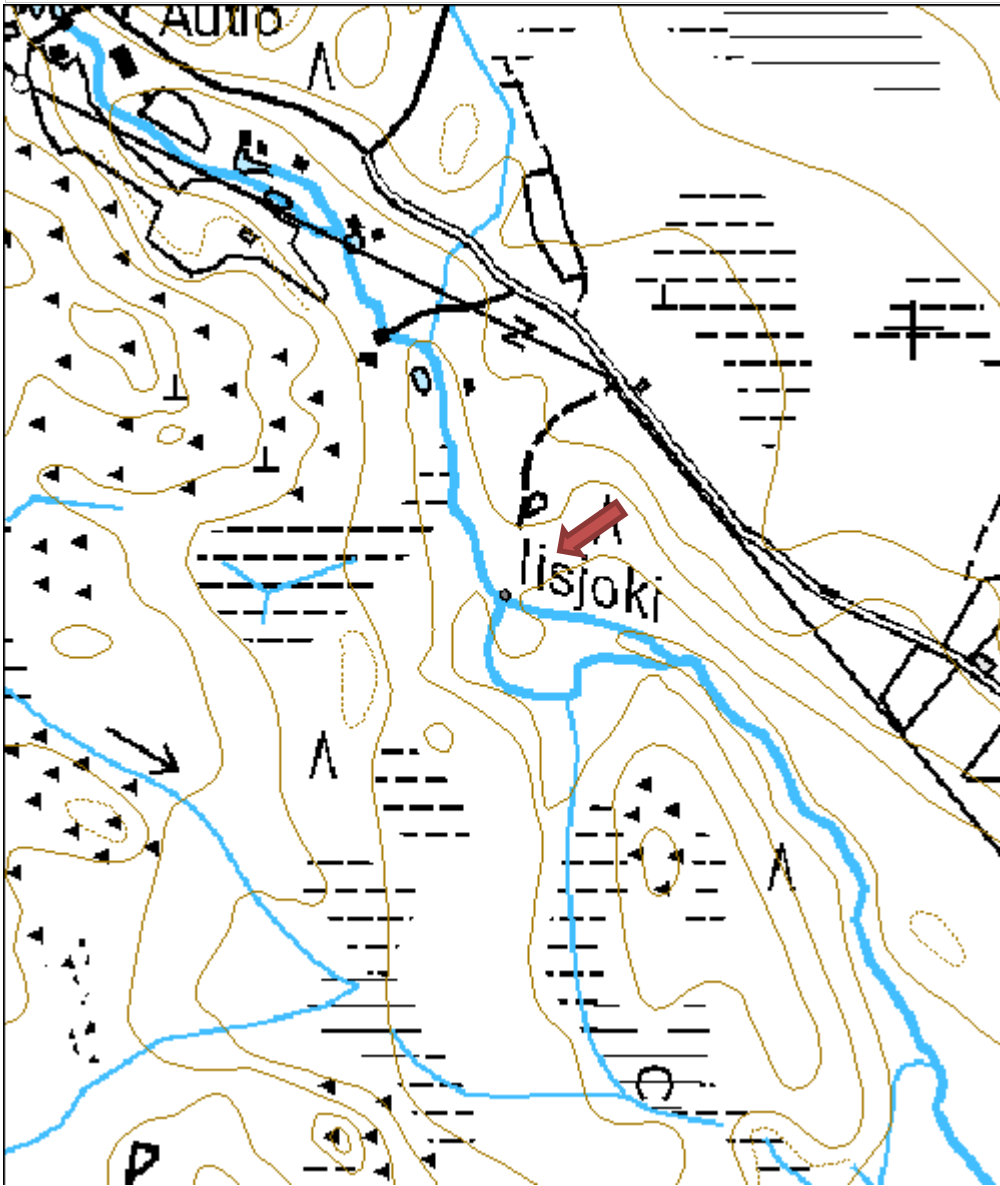


Uittoränniä ja ladottuja kiviä.



Uittoränniä kuvassa keskellä, kuvattu luoteesta.

| | | | |
|----------------------|--------------------------------|--------------------|--|
| Kohdetyyppi: | 9 Valmistuspaikat/työpaikat | Copyright: | © Metsähallitus 2008 © Maanmittauslaitos 1/MML/08 |
| Koordinaatit: | X 6971770, Y 3435647, Z 119 | Mittakaava: | 1:5000 |



Koivisto rakennus jäännös

MH-tunnus: 110623

| | | | |
|-------------------------|----------------|--------------------|-----------------------------|
| Kohdetyyppi: | 1 Asuinpaikat | Haltija: | 121 Metsätalous Länsi-Suomi |
| Ajoitus: | 7116 Uusi aika | Ylläpitäjä: | 121 Metsätalous Länsi-Suomi |
| Rakentamisvuosi: | | Kunta: | 992 Äänekoski |
| Lukumäärä: | 5 | | |

| | | | |
|------------------------------|--------------------------------|----------------------------|---------------------|
| Koordinaatti-selitys: | | Geometria tuotettu: | 9 Muu tuottamistapa |
| Koordinaatit: | X 6969278, Y 3433873, Z 192 | Löydöt: | |

Taustatiedot

Kohteesta saatiin tieto haastattelussa.

Ympäristön kuvaus

Kohde sijoittuu Kumpuvuoren pohjoispuolelle, metsäautotien eteläpuolelle. Kuviolla on varttunutta kasvatusmetsää.

Kohteen kuvaus

Rajatun alueen koillisosassa on rakennuksen pohja, jonka koko on 3,5 x 3,5 metriä. Sen päässä on 1 x 1 metrin kokoinen kuoppa, jonka syvyys on 0,3 metriä. Alueen pohjoisosassa on puureunainen kaivo, joka on täynnä vettä. Kaivon päällä ei ole kantta. Kaivon itäpuolella on nähtävissä jonkinlaista kivilinjaa. Kaivon länsipuolella on punaviinimarjapensaita ja rakennuksen tai aitauksen pohja (7 x 5 metriä), jossa on järeät (metrin levyiset) kiviset perustat.

Alueen keskiosissa on oletettavasti päärakennuksen rauniot. Rakennuksen pohjan ala on noin 7 x 7 metriä ja sen keskellä on 5-6 metriä korkea kivistä rakennettu uuni piippuineen. Uunin sivun pituus on kolme metriä.

Metsässä on lukuisia peltoröykkiöitä (noin 20) ja alueen länsiosassa on kiviaita.

Kohteen rajaus

Kohde on rajattu alueena.

Tulkinta

Koiviston tilan rakennusten ja rakenteiden jäännöksiä.

Lisätietoja

Alueella on ydinjätteen loppusijoituspaikan etsintään liittyviä testiporauskuoppia.

Toimenpiteet
Tarkastukset

Tila: 3 Toteutettu Laji: 6 Suojeluarvojen tarkastus Tarkastusvuosi: 2010
 Tarkastuspvm: 27.9.2010 Tarkastaja: R. Mustonen
 Kuvaus: KMO kulttuuriperintöinventointi Jyväskylän seutu

| | | | |
|--------------------------------|-------------------|-------------------------|-------------------|
| Viranomaisrekisterinro: | | Kunto: | 1 Hyvä |
| Arvotus: | 8 Muu suojeluarvo | Olotila: | 2 Ei käytössä |
| Selitys: | | Kohteen suojelu: | 9 Muu suojeluarvo |
| Selitys: | | Selitys: | |
| Ympäristön suojelu: | 0 Ei määritelty | | |
| Selitys: | | | |

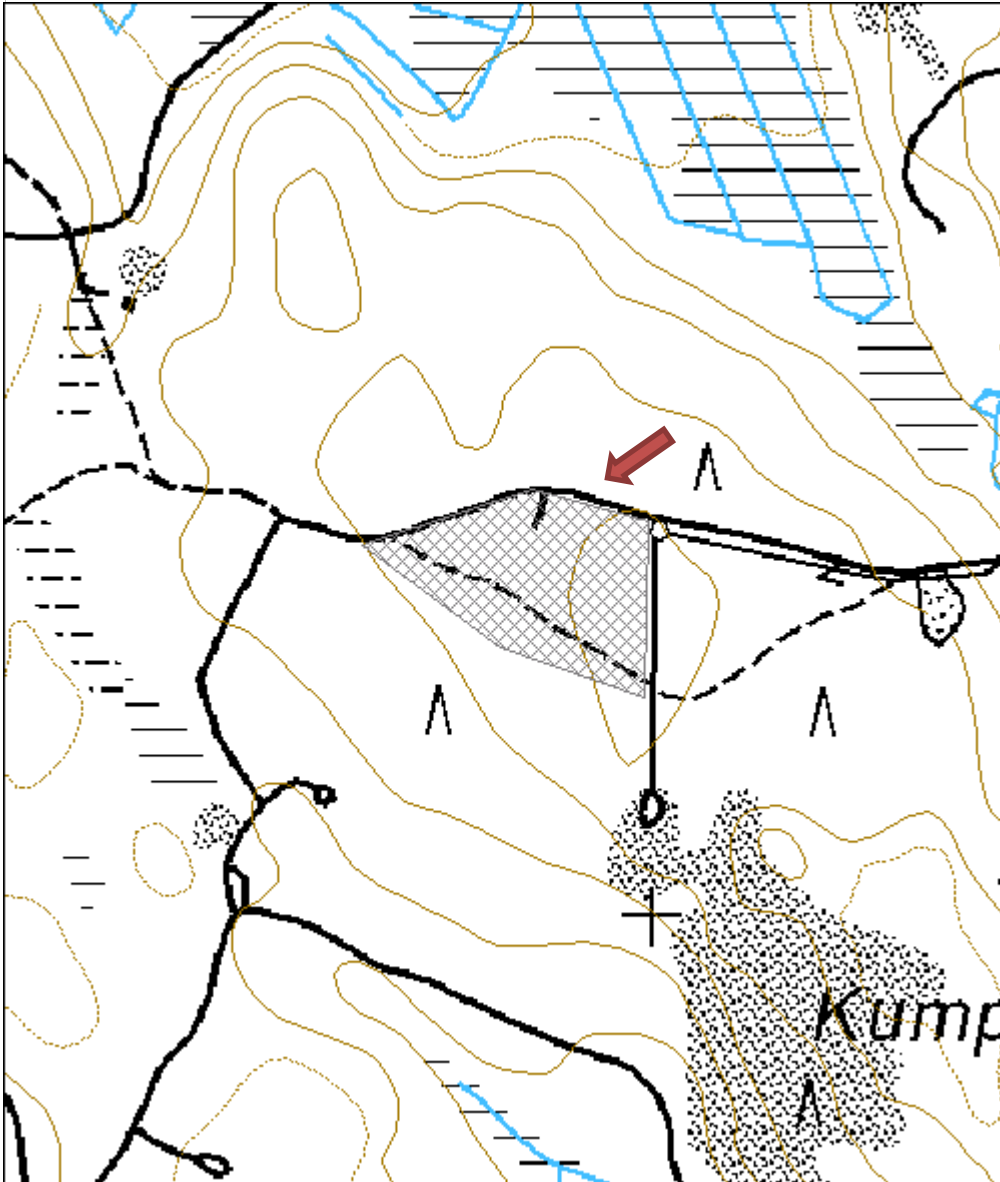


Uuni, kuvattu kaakosta.



Kaivo, kuvattu kaakosta.

| | | | |
|----------------------|--------------------------------|--------------------|--|
| Kohdetyyppi: | 1 Asuinpaikat | Copyright: | © Metsähallitus 2008 © Maanmittauslaitos 1/MML/08 |
| Koordinaatit: | X 6969278, Y 3433873, Z 192 | Mittakaava: | 1:5000 |



Kolula rakennus jäännös

MH-tunnus: 110617

| | | | |
|-------------------------|----------------|--------------------|-----------------------------|
| Kohdetyyppi: | 1 Asuinpaikat | Haltija: | 121 Metsätalous Länsi-Suomi |
| Ajoitus: | 7116 Uusi aika | Ylläpitäjä: | 121 Metsätalous Länsi-Suomi |
| Rakentamisvuosi: | | Kunta: | 992 Äänekoski |
| Lukumäärä: | 6 | | |

| | | | |
|-----------------------------|--------------------------------|----------------------------|---------------------|
| Koordinaattiselitys: | | Geometria tuotettu: | 9 Muu tuottamistapa |
| Koordinaatit: | X 6969065, Y 3433329, Z 185 | Löydöt: | |

Taustatiedot

Kohde on merkitty SutiGis:iin, vaikkakin väärälle kuviolle.

Ympäristön kuvaus

Kohde sijaitsee metsäautotien ja umpeen kasvaneen kärrytien risteyksessä. Kuviolla on varttunutta kasvatusmetsää.

Kohteen kuvaus

Metsäautotien molemmilla puolilla on väljellä kiviaitaa. Aita on 1,5-2 metriä leveä ja tien itäpuolella noin 20 metriä pitkä. Sen korkeus on noin puolesta metrillä metriin. Tien länsipuolen metsässä on lukuisia peltoröykkiöitä (> 10 kpl) ja rakennuksen rauniot. Rakennus 1 on betonipohjainen ja kooltaan 7 x 8 metriä. Sen keskellä on tiiliuunin jäänteet.

Tien itäpuolella on ainakin kahden rakennuksen rauniot ja kaivo. Rakennuksen 2 pohja on betonista ja 4 x 3 metrin kokoinen. Sen itäosassa on uunin jäänteet ja nurkassa porrasaskelma. Rakennus 3 on edellisen itäpuolella. Siitä on jäljellä heinikossa heikosti erottuvia kivistä muodostuvia seinälinjoja. Kaivossa on puiset seinät, se on täytynyt vedellä ja on kanneton. Kaivon vieressä on pieni maakumpu, jonka toisessa päässä on aukko. Aukosta katsottuna sisällä on kivien reunustama tila. Kyse voi olla pienestä säilytyskuopasta tai luonnonmuodostelmasta.

Kohteen rajaus

Kohde on rajattu alueena.

Tulkinta

Kolulan tilan rakennusten ja rakenteiden jäännöksiä.

Lisätietoja

Jos tarinaan Kolulan tilalla yöpyneestä ja metsään kuolleesta miehestä on uskominen, Kalliosuonkankaan merkkipuu paljastaa tilalla asutun ainakin 1920-luvulla. (Ks. kohde 110610)

Toimenpiteet
Tarkastukset

Tila: 3 Toteutettu

Laji: 6 Suojeluarvojen tarkastus

Tarkastusvuosi: 2010

Tarkastuspvm: 6.8.2010

Tarkastaja: R. Mustonen

Kuvaus: KMO kulttuuriperintöinventointi Jyväskylän seutu

**Viranomais-
rekisterinro:**
Kunto: 1 Hyvä

Arvotus: 8 Muu suojeluarvo

Olotila: 2 Ei käytössä

**Kohteen
suojaus:** 9 Muu suojeluarvo

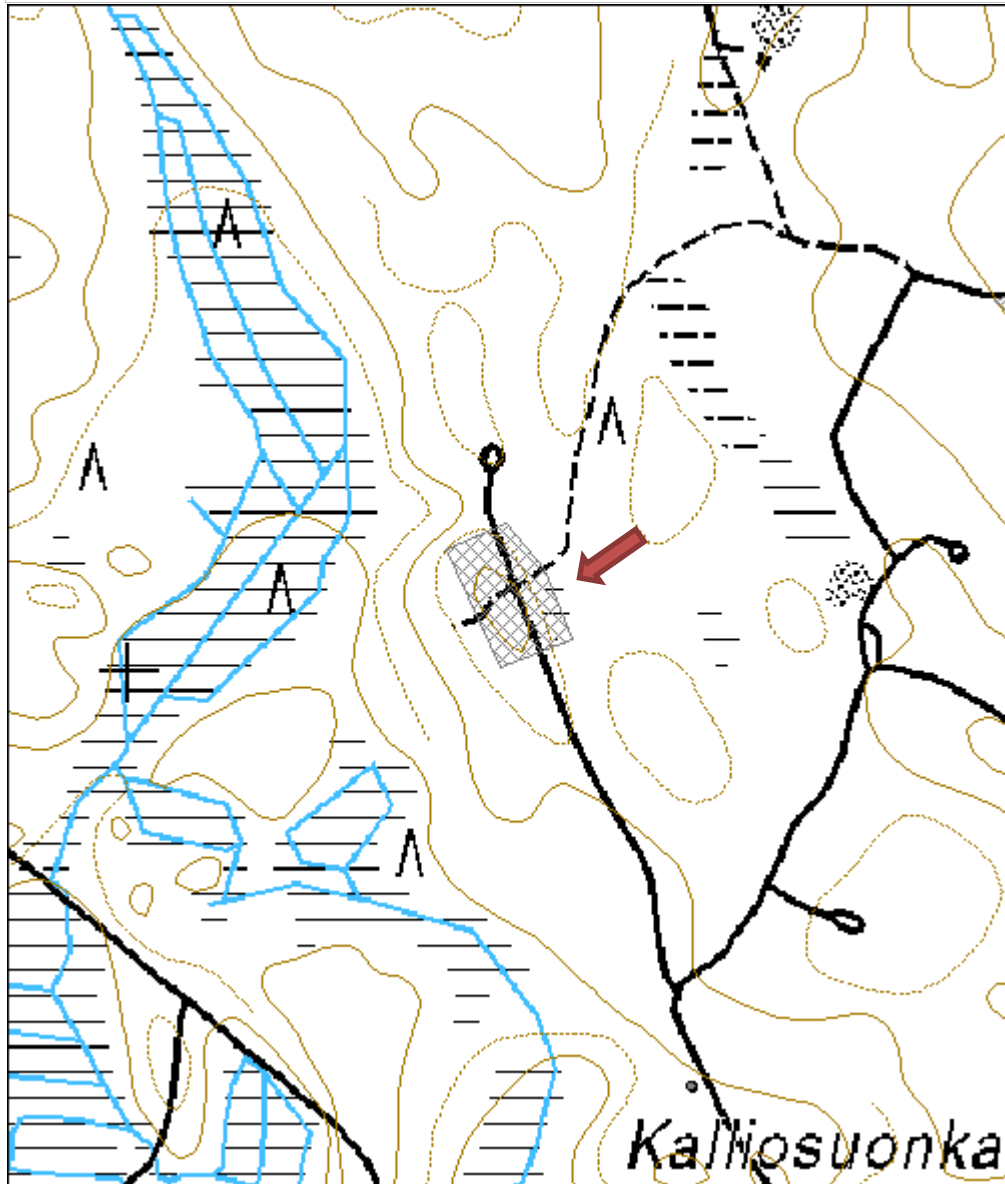
Selitys:
Selitys:
**Ympäristön
suojaus:**

0 Ei määritelty

Selitys:


Rakennuksen 2 jäännökset, kuvattu koillisesta.

| | | | |
|----------------------|--------------------------------|--------------------|--|
| Kohdetyyppi: | 1 Asuinpaikat | Copyright: | © Metsähallitus 2008 © Maanmittauslaitos 1/MML/08 |
| Koordinaatit: | X 6969065, Y 3433329, Z 185 | Mittakaava: | 1:5000 |



Kalliosuonkangas merkkipuu

MH-tunnus: 110610

| | | | |
|-------------------------|-----------------------|--------------------|-----------------------------|
| Kohdetyyppi: | 11 Taide/muistomerkit | Haltija: | 121 Metsätalous Länsi-Suomi |
| Ajoitus: | 7116 Uusi aika | Ylläpitäjä: | 121 Metsätalous Länsi-Suomi |
| Rakentamisvuosi: | | Kunta: | 992 Äänekoski |
| Lukumäärä: | 1 | | |

| | | | |
|-----------------------------|--------------------------------|----------------------------|----------------------------|
| Koordinaattiselitys: | | Geometria tuotettu: | 4 Gps-mittaus, korjaamaton |
| Koordinaatit: | X 6968641, Y 3433487, Z 175 | Löydöt: | |

Taustatiedot

Tieto kohteesta saatiin ensisijaisesti SutiGis:stä, vaikkakin kohde on merkitty väärälle kuviolle (väärälle puolelle tietä).

Ympäristön kuvaus

Kohde sijaitsee metsäautotien länsipuolella Kalliosuonkankaalla, Kumpuvuoren ja Pirunrämeen välisellä alueella. Kuviolla on taimikkoa.

Kohteen kuvaus

Puu, korkea petäjä erottuu selvästi ympäristöstään. Se on noin 15 metriä tieltä. Puun kaakkoispuolelle on lyöty pilkka ja siihen on kaiverrettu allekkain risti, 1923, 3 ja 31.

Kaiverruksiin johtaneista tapahtumista kerrottiin kahta versiota. Toisen mukaan Kolulan talossa yöpynyt mies lähti aamulla hevosellaan pois ja pysähtyi tien varteen käydäkseen asioilla. Talon väki ryhtyi myöhemmin ihmettelemään tiellä seisovaa hevosta ja löysi miehen puun juuresta kuolleena. Toisen version mukaan metsätoissa ollut mies jäi puristuksiin hevoscärryjen ja puun väliin ja kuoli.

Kohteen rajaus

Pistemäinen

Tulkinta

Merkkipuu

Lisätietoja
Toimenpiteet
Tarkastukset

Tila: 3 Toteutettu Laji: 6 Suojeluarvojen tarkastus Tarkastusvuosi: 2010
 Tarkastuspvm: 6.8.2010 Tarkastaja: R. Mustonen
 Kuvaus: KMO kulttuuriperintöinventointi Jyväskylän seutu

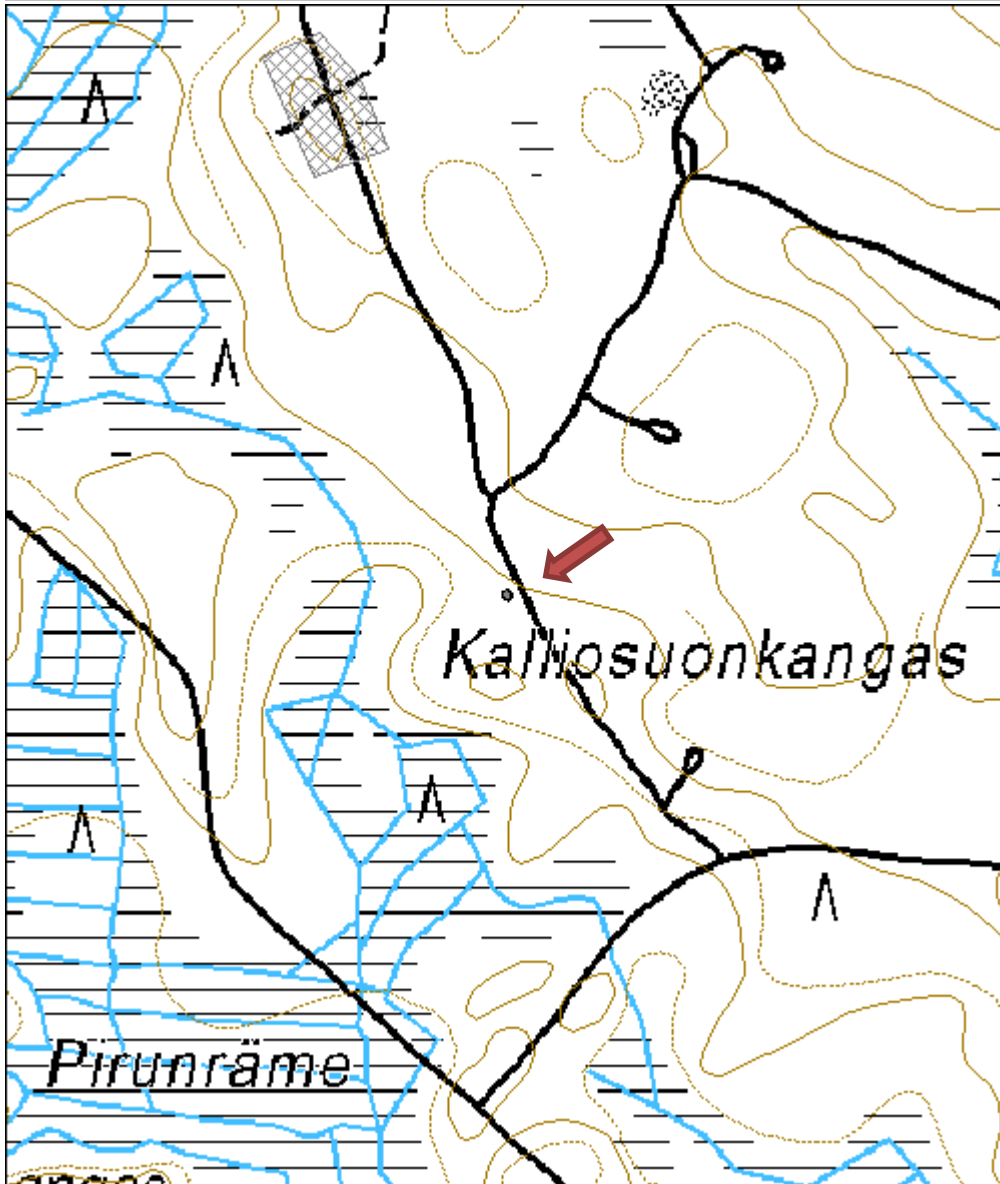
| | | |
|--------------------------------|---------------|--------|
| Viranomaisrekisterinro: | Kunto: | 1 Hyvä |
|--------------------------------|---------------|--------|

| | | | |
|----------------------------|-------------------|-------------------------|-------------------|
| Arvotus: | 8 Muu suojeluarvo | Olotila: | 2 Ei käytössä |
| Selitys: | | Kohteen suojelu: | 9 Muu suojeluarvo |
| Selitys: | | Selitys: | |
| Ympäristön suojelu: | 0 Ei määritelty | | |
| Selitys: | | | |



Kaiverrus pilkassa, kuvattu etelästä.

| | | | |
|----------------------|--------------------------------|-------------|--|
| Kohdetyyppi: | 11 Taide/muistomerkit | Copyright: | © <i>Metsähallitus</i> 2008 © <i>Maanmittauslaitos 1/MML/08</i> |
| Koordinaatit: | X 6968641, Y 3433487, Z 175 | Mittakaava: | 1:5000 |



Riikosmäki tarinapaikka

MH-tunnus: 113001

| | | | |
|-------------------------|------------------------|--------------------|-----------------------------|
| Kohdetyyppi: | 99 Muu/määrittelemätön | Haltija: | 121 Metsätalous Länsi-Suomi |
| Ajoitus: | 7116 Uusi aika | Ylläpitäjä: | 121 Metsätalous Länsi-Suomi |
| Rakentamisvuosi: | | Kunta: | 992 Äänekoski |
| Lukumäärä: | 1 | | |

| | | | |
|-----------------------------|--------------------------------|----------------------------|----------------------------|
| Koordinaattiselitys: | | Geometria tuotettu: | 4 Gps-mittaus, korjaamaton |
| Koordinaatit: | X 6937037, Y 3436282, Z 150 | Löydöt: | |

Taustatiedot

SutiGis:in kuviokortissa on maininta "Kärjäkivet".

Ympäristön kuvaus

Kallioinen rinne, jossa on paljon kookkaita kiviä.

Kohteen kuvaus

Kiviä on paljon ja ne vaikuttavat luontaisesti ryhmittyneiltä. Ihmisen tekemiä kivirakenteita ei havaittu inventoitaessa. Kiviä katsoessa on helppoa nähdä niiden muodostavan kivirinkejä valitsemalla tarkasteltavaksi sopivat kivet. Tarina kärjäpaikasta on varmaankin lähtenyt liikkeelle tällaisen havainnon seurauksena.

Kohteen rajaus

Pistemäinen

Tulkinta

Tarinapaikka

Lisätietoja
Toimenpiteet
Tarkastukset

Tila: 3 Toteutettu Laji: 6 Suojeluarvojen tarkastus Tarkastusvuosi: 2010
 Tarkastuspvm: 27.9.2010 Tarkastaja: R. Mustonen
 Kuvaus: KMO kulttuuriperintöinventointi Jyväskylän seutu

| | | | |
|--------------------------------|--------------------|-------------------------|--------------------|
| Viranomaisrekisterinro: | | Kunto: | 1 Hyvä |
| | | Olotila: | 2 Ei käytössä |
| Arvotus: | 99 Ei suojeluarvoa | Kohteen suojelu: | 99 Ei suojeluarvoa |

| | | | |
|----------------------------|-----------------|-----------------|--|
| Selitys: | | Selitys: | |
| Ympäristön suojelu: | 0 Ei määritelty | | |
| Selitys: | | | |



Kiviä Riikosmäellä, kuvattu lännestä.

| | | | |
|----------------------|--------------------------------|-------------|--|
| Kohdetyyppi: | 99 Muu/määrittelemätön | Copyright: | © Metsähallitus 2008 © Maanmittauslaitos 1/MML/08 |
| Koordinaatit: | X 6937037, Y 3436282, Z 150 | Mittakaava: | 1:5000 |

