

Posio kulttuuriperintöinventointi 2010

Posio ja Ranuan koillisosa



KUVAILELEHTI

| | | | |
|--------------------------------------|--|----------------------|---|
| JULKAISIJÄ | Metsähallitus | JULKAISUAIKA | |
| TOIMEKSIANTAJA | Metsähallitus | HYVÄKSYMISPÄIVÄMÄÄRÄ | |
| LUOTTAMUKSELLISUUS | | ASIANUMERO | |
| SUOJELUALUETYYPPI/ SUOJELUOHJELMA | | | |
| ALUEEN NIMI | Posion kunta ja Ranuan kunnan koillisosat | | |
| NATURA 2000 -ALUEEN NIMI JA KOODI | | | |
| ALUEYKSIKKÖ | Länsi-Lappi | | |
| TEKIJÄ(T) | Taisto Karjalainen | | |
| JULKAISUN NIMI | Posio kulttuuriperintöinventointi 2010 | | |
| TIIVISTELMÄ | <p>Metsähallituksen metsätalous teki Posion kunnan ja Ranuan kunnan koillisosan metsätalousmaiden inventoinnin kesällä 2010. Inventoinnin kohteena olivat esihistorialliset ja historiallisen ajan muinaisjäännökset ja kulttuurikohteet. Inventoidun alueen suuruus oli 87 500 hehtaaria. Inventointiaika oli 4 kuukautta.</p> <p>Kerätty tieto palvelee kulttuuriperintökohteiden säilyttämistä, kunnostamista sekä retkeilyn kehittämistä. Inventointi oli osa Kansallista metsäohjelmaa, joka edellyttää kulttuuriperintökohteiden inventointia Metsähallituksen talousmetsissä.</p> <p>Ennen inventointia Posiolta tunnettiin 326 Museoviraston määrittelemää muinaisjäännöstä. Inventoinnissa löydettiin 200 uutta kulttuurikohdetta, jotka ovat esihistorialliselta, historialliselta ja uudelta ajalta. Löydetyt kulttuuriperintökohteet liittyvät pääasiallisesti metsätalouden, maatalouden, uiton ja poronhoidon piiriin.</p> | | |
| AVAINSANAT | Kulttuuriperintöinventointi, Posio, Ranua, Kansallinen metsäohjelma, Metsähallitus | | |
| MUUT TIEDOT | | | |
| SARJAN NIMI JA NUMERO | | | |
| ISSN | | ISBN (NIDOTTU) | |
| | | ISBN (PDF) | |
| SIVUMÄÄRÄ | 631 | KIELI | I |
| KUSTANTAJA | | PAINOPAIKKA | |
| JAKAJA | Metsähallitus, metsätalous | HINTA | |

TIIVISTELMÄ

Metsähallituksen metsätalous teki Posion kunnan ja Ranuan kunnan koillisosan metsätalousmaiden inventoinnin kesällä 2010. Inventoinnin kohteena olivat esihistorialliset ja historiallisen ajan muinaisjäännökset ja kulttuurikohteet. Inventoidun alueen suuruus oli 87 500 hehtaaria.

Kerätty tieto palvelee kulttuuriperintökohteiden säilyttämistä, kunnostamista sekä retkeilyn kehittämistä. Inventointi oli osa Kansallista metsäohjelmaa, joka edellyttää kulttuuriperintökohteiden inventointia Metsähallituksen talousmetsissä.

Ennen inventointia Posiolta tunnettiin 326 Museoviraston määrittelemää muinaisjäännöstä. Inventoinnissa löydettiin 202 uutta kulttuurikohdetta, jotka ovat esihistorialliselta, historialliselta ja uudelta ajalta.

Esihistorialliselta ajalta peräisin olevia uusia kohteita olivat kivikautiset asuinpaikat ja osa pyyntikuopista. Historiallisen ajan ja uuden ajan löydetyt kohteet liittyivät pääasiallisesti metsätalouteen, maatalouteen, porotalouteen tai uittoon. Harvinaisempia löytöjä olivat rajapyykit, joista ainakin osa liittyy Lapin- ja Lannan rajaan sekä Vienankarjalaisten helmenkalastajien seidat.

Valtaosa uusista kulttuuriperintökohteista löydettiin haastateltujen henkilöiden ilmoitusten perusteella. Kivikautiset asuinpaikat ja pyyntikuopat löytyivät pääasiallisesti inventoinnin yhteydessä.

Tutkimuksen kattavuudesta voi sanoa, että Posion kunnan ja Ranuan kunnan koillisen alueen (Simojärven koillisen puoleiset alueet) Metsähallituksen metsätalousmaat on hyvin inventoitu. Inventointialue oli 87 500 hehtaaria ja inventointiaika 4 kuukautta. Maastotyöhön käytetty aika oli riittävä alueen kattavaan inventointiin.

ARKISTO- JA REKISTERITIEDOT

| | |
|---|--|
| Tutkimuskohteen koko nimi | <i>Posio</i> |
| Kunta/kaupunki, kylä/kaupunginosa, tila/kortteli tontti | <i>Posio, Ranua</i> |
| Tutkimuksen laji (inventointi, kartoitus) | <i>inventointi</i> |
| kohteen ajoitus | <i>esihistoriallinen ja historiallinen</i> |
| peruskarttalehti/-lehdet | |
| Kohteen sijainti yhteiskoordinaatistossa | |
| Maanomistaja | <i>Metsähallitus, metsätalous</i> |
| Tutkimuslaitos | <i>Metsähallitus, metsätalous</i> |
| kenttätöyönjohtaja | <i>Taisto Karjalainen</i> |
| Tutkitun alueen laajuus | 87 500 ha |
| Tutkimuksen kustantaja ja tutkimuskustannukset | Metsähallitus |
| löydöt (nrot), diariointi pvm. kokoelma, tallennuspaikka | <i>KM 38407,38408,38409,38410,38411, diar. 4.10.2010</i> |
| rahakammioon toimitetut rahat | |
| rakennusfragmentit (nrot) | |
| mustavalkonegatiivit, diapositiivit ja digitaaliset kuvatallenteet (nrot) | Kuvat on tallennettu Metsähallituksen arkistoon. Tekijänoikeus kuviin on Metsähallituksella. |
| aikaisemmat tutkimukset ja tarkastuskäynnit | <i>H. Kotivuori 1993 – 1995. Posion inventointi</i> |
| arkistoitu kirjeenvaihto (tutkimusluvan diaarino, lausunnot) | |
| mahdolliset tutkimuskohdetta koskevat julkaisut | |
| tutkimuskertomuksen sivumäärä | 631 |
| Alkuperäisen tutkimuskertomuksen säilytyspaikka ja kopioiden säilytyspaikat | Metsähallitus arkisto. <i>Museovirasto arkeologian osaston arkisto ja rakennushistorian osaston arkisto, Lapin maakuntamuseo, Saamelaismuseo Siida</i> |

SISÄLLYS

| | |
|---|---|
| TIIVISTELMÄ | 2 |
| ARKISTO- JA REKISTERITIEDOT | 3 |
| SISÄLLYS | 4 |
| KOHDELUETTELO | 5 |
| Esihistorialliset kohteet | 5 |
| Historiallisen ajan muinaisjäännökset | 6 |
| Ajoittamattomat kohteet | 7 |
| Historiallisen ajan kulttuuriperintökohteet | 8 |
| 1. JOHDANTO | 11 |
| Kartta 1 Inventointialue | 12 |
| Kartta 2 Kohteet | 13 |
| 2. INVENTOINTIALUEEN MAISEMA, LUONTO SEKÄ MAA- JA KALLIOPERÄ | 14 |
| 3. ALUEEN TUTKIMUSHISTORIA | 15 |
| 3.1. Posio | 15 |
| 3.2. Ranua | 16 |
| 3.3. Posion ja Ranuan aikaisemmat löydöt | 17 |
| 4. TULOSTEN TARKASTELU JA JOHTOPÄÄTÖKSET | 23 |
| ALLEKIRJOITUS | 23 |
| LÄHTEET | 24 |
| KOHDETIEDOT | 9 |
| Esihistorialliset kohteet | 25 - 118 |
| Historiallisen ajan muinaisjäännökset | 119 - 205 |
| Ajoittamattomat kohteet | 206 - 244 |
| Historiallisen ajan rakennusperintökohteet | 245 - 631 |
| LIITE 1 | Löytöluettelo |
| LIITE 2 | Radiohiililaboratorioon lähetetyt ajoitusnäytteet |

KOHDELUETTELO

Esihistorialliset kohteet

| Reiska no | Kohde | Kunta | Sivu |
|-----------|--|-----------|------|
| 125563 | Aikinlampi 3 pyyntikuopat | POSIO | 25 |
| 126525 | Hietaharju 2 pyyntikuopat | POSIO | 28 |
| 126282 | Hoikkalahti pyyntikuopat | POSIO | 31 |
| 118101 | Iso Kettulampi pyyntikuoppa | POSIO | 34 |
| 115563 | Joutsenlampi 2 kivikautinen asuinpaikka | POSIO | 37 |
| 122485 | Kalliojärvi 2 muinaisjäännösryhmät | KEMIJÄRVI | 40 |
| 120385 | Kalmonjoki pyyntikuopat | POSIO | 43 |
| 117902 | Kattavan poroaita 1 kivikautinen asuinpaikka | POSIO | 46 |
| 122141 | Koljatinkenttä pyyntikuoppa | POSIO | 49 |
| 126322 | Kotilampi pyyntikuopat | POSIO | 52 |
| 117861 | Kurpunkangas | POSIO | 55 |
| 126403 | Laukku 1 kivikautinen asuinpaikka | POSIO | 58 |
| 112600 | Leilisuo pyyntikuopat | POSIO | 61 |
| 123631 | Likokangas 3 pyyntikuoppa | RANUA | 64 |
| 118061 | Maaselänpuro 1 muinaisjäännösryhmät | POSIO | 67 |
| 97342 | Ojennusjärvi pyyntikuoppa | POSIO | 70 |
| 121491 | Parassimonsaari 5 muinaisjäännösryhmät | POSIO | 73 |
| 126542 | Porolampi pyyntikuoppa | POSIO | 76 |
| 125701 | Pyörreselkä pyyntikuoppa | POSIO | 79 |
| 119761 | Rimpilamminsuu pyyntikuopat | POSIO | 82 |
| 125502 | Rimpilampi pyyntikuopat | POSIO | 85 |
| 116881 | Rytinki kivikautinen asuinpaikka | POSIO | 88 |
| 117881 | Saarilampi pyyntikuoppa | POSIO | 91 |
| 121452 | Sänkisaaret pyyntikuopat | POSIO | 94 |
| 118182 | Tervakangas kivikautinen asuinpaikka | POSIO | 97 |
| 120674 | Tuomijärvi 2 kivikautinen asuinpaikka | POSIO | 100 |
| 124661 | Vaaranlamminvaara muinaisjäännösryhmät | POSIO | 103 |
| 120701 | Valkeisenkangas pyyntikuoppa | POSIO | 107 |
| 120829 | Äimäperä 2 pyyntikuoppa | POSIO | 110 |
| 120977 | Äimäperä 3 kivikautinen asuinpaikka | POSIO | 113 |
| 120901 | Äimäperä 4 kivikautinen asuinpaikka | POSIO | 116 |

Historiallisen ajan muinaisjäännökset

| Reiska no | Kohde | Kunta | Sivu |
|-----------|------------------------------------|-----------|------|
| 108536 | Hautavaara tervahauta | POSIO | 119 |
| 120218 | Hyöteikönaho tervahauta | POSIO | 122 |
| 122541 | Järvienväliköngäs 1 asumus jäännös | POSIO | 125 |
| 122586 | Järvienväliköngäs 2 asumus jäännös | POSIO | 128 |
| 43964 | Kallio-oja seita | KEMIJÄRVI | 131 |
| 120163 | Karhulampi tervahauta | POSIO | 134 |
| 121272 | Karjalainen asumus jäännös | POSIO | 137 |
| 121193 | Korkeakangas hautapaikat | POSIO | 140 |
| 123303 | Korppikangas 1 tervahauta | RANUA | 143 |
| 123524 | Korppikangas 2 tervapirtti | RANUA | 146 |
| 113068 | Korvakangas 2 tervahauta | POSIO | 149 |
| 120640 | Kuusiniemi tervahauta | POSIO | 152 |
| 123603 | Likokangas 2 asumus jäännös | POSIO | 155 |
| 97328 | Ojennusvaara seita | POSIO | 158 |
| 125201 | Palonenäke 1 hiilimiilut | POSIO | 161 |
| 125323 | Palonenäke 2 hiilimiilut | POSIO | 164 |
| 126545 | Poro-oja tervahauta | POSIO | 167 |
| 125121 | Puntarikero kivilatamus | POSIO | 170 |
| 120441 | Putikka-aho tervahauta | POSIO | 173 |
| 125621 | Siltinginjoki hiilimiilu | POSIO | 176 |
| 125501 | Suottaniemi 2 tervahauta | POSIO | 179 |
| 123536 | Säippäkangas 1 asumus | RANUA | 182 |
| 123559 | Säippäkangas 2 asumus | RANUA | 185 |
| 125781 | Takkulahti hautapaikat | POSIO | 188 |
| 122061 | Tervalampi tervahauta | RANUA | 191 |
| 121640 | Väätimö 3 asumus jäännös | POSIO | 194 |
| 121692 | Väätimö 4 asumus jäännös | POSIO | 197 |
| 121869 | Väätimönkenttä 1 asumus jäännös | POSIO | 200 |
| 121944 | Väätimönkenttä 2 asumus jäännös | POSIO | 203 |

Ajoittamattomat kohteet

| Reiska no | Kohde | Kunta | Sivu |
|-----------|-------------------------------|-------|------|
| 123161 | Auttijärvenkangas kivilatomus | POSIO | 206 |
| 120603 | Honkasuo kuopat | POSIO | 209 |
| 114961 | Iso Aimojärvi latomus | POSIO | 212 |
| 123267 | Karipaljakka kivilatomus | RANUA | 215 |
| 120719 | Kokkovaara maakumpu | POSIO | 218 |
| 126528 | Laukku 2 painanne | POSIO | 221 |
| 126581 | Laukunsaaret 1 kuopat | POSIO | 224 |
| 126891 | Laukunsaaret 2 kuopat | POSIO | 227 |
| 123594 | Likokangas 1 kivilatomus | RANUA | 230 |
| 113021 | Penämön Palosuo kiviaita | POSIO | 233 |
| 125065 | Petäjälampi kivilatomukset | RANUA | 236 |
| 114781 | Seipilampi rakennelma jäännös | POSIO | 239 |
| 121982 | Väätimönkenttä 4 painanne | POSIO | 242 |

Historiallisen ajan kulttuuriperintökohteet

| Reiska no | Kohde | Kunta | Sivu |
|-----------|--------------------------------------|-----------|------|
| 108094 | Ahvenlampi kämppä jäännös | POSIO | 245 |
| 125541 | Aikinlampi 1 kämppä jäännös | POSIO | 248 |
| 125561 | Aikinlampi 2 silta jäännös | POSIO | 251 |
| 113885 | Aimojoki 1 kellari jäännös | POSIO | 254 |
| 114166 | Aimojoki 2 kämppä jäännös | POSIO | 257 |
| 114185 | Aimojoki 3 kämppä jäännös | POSIO | 260 |
| 125641 | Akanlahti tukinsiirtolaitos | POSIO | 263 |
| 108399 | Antinlampi kämppä jäännös | POSIO | 266 |
| 122700 | Erakko Mäkelinin kämppä jäännös | POSIO | 269 |
| 121332 | Hankainsiula kämppä jäännös | POSIO | 272 |
| 108514 | Hauta-aho asumus jäännös | POSIO | 275 |
| 119263 | Heikinniitty 1 niittylato jäännös | POSIO | 278 |
| 119382 | Heikinniitty 2 niittylato jäännös | POSIO | 281 |
| 119681 | Hetesuo kämppä jäännös | POSIO | 284 |
| 126461 | Hietaharju 1 pilkkapuu | POSIO | 287 |
| 125861 | Hyväjoki kämppä jäännös | POSIO | 290 |
| 112496 | Hyvävaara kämppä jäännös | POSIO | 293 |
| 123642 | Hyöteikkö 1 kämppä jäännös | POSIO | 296 |
| 124642 | Hyöteikkö 2 kämppä jäännös | POSIO | 299 |
| 125881 | Iisakinoja 1 kämppä jäännös | POSIO | 302 |
| 125903 | Iisakinoja 2 pitkospuut | POSIO | 305 |
| 114704 | Iisakinuoma 1 kämppä jäännös | POSIO | 308 |
| 114715 | Iisakinuoma 2 kämppä jäännös | POSIO | 311 |
| 114721 | Iisakinuoma 3 kämppä jäännös | POSIO | 314 |
| 119701 | Iso Jakovaara kämppä jäännös | POSIO | 317 |
| 125741 | Iso Nuottilampi kämppä jäännös | POSIO | 320 |
| 117662 | Isoperä parkkauspukki | POSIO | 323 |
| 115502 | Joutsenlampi 1 mylly jäännös | POSIO | 326 |
| 122443 | Kalliokangas kämppä jäännös | KEMIJÄRVI | 329 |
| 122345 | Kallio-oja uittopato jäännös | KEMIJÄRVI | 332 |
| 125681 | Kanava 1 tukinsiirtolaitos | POSIO | 335 |
| 125661 | Kanava 2 tukinsiirtolaitos | POSIO | 338 |
| 119142 | Kanavakorpi kämppä jäännös | POSIO | 341 |
| 119642 | Kanavalampi kämppä jäännös | POSIO | 344 |
| 112944 | Kangastenoja kämppä jäännös | POSIO | 347 |
| 118002 | Kattavan poroaita 2 poroaita | POSIO | 350 |
| 117301 | Kerkkämännikönlampi 1 kämppä jäännös | POSIO | 353 |
| 117523 | Kerkkämännikönlampi 2 talli jäännös | POSIO | 356 |
| 122081 | Kettukuru poroaita | POSIO | 359 |
| 125721 | Kirveskanava uittokanava | POSIO | 362 |
| 97321 | Kiviaita poroaita | POSIO | 365 |
| 118302 | Koirasuo parkkauspukki | POSIO | 368 |
| 115421 | Koivulampi kämppä jäännös | POSIO | 371 |
| 116741 | Konttila 1 riihi | POSIO | 374 |
| 116823 | Konttila 2 asumus jäännös | POSIO | 377 |

| Reiska no | Kohde | Kunta | Sivu |
|-----------|---|-------|------|
| 121170 | Koppelomurto parkkauspuikki | POSIO | 380 |
| 119561 | Kortepaise niittypto jäännös | POSIO | 383 |
| 112685 | Korvajärvi 1 kämppä jäännös | POSIO | 386 |
| 112687 | Korvajärvi 2 kellari | POSIO | 389 |
| 112783 | Korvajärvi 3 kämppä jäännös | POSIO | 392 |
| 112922 | Korvajärvi 4 kämppä jäännös | POSIO | 395 |
| 113085 | Korvakangas 1 kämppä jäännös | POSIO | 398 |
| 113172 | Korvakangas 3 kämppä jäännös | POSIO | 401 |
| 112421 | Kuikkalampi pitkospuut | POSIO | 404 |
| 114953 | Kuohusuo kämppä jäännös | POSIO | 407 |
| 118542 | Kuohusuoongangas kalkkiuuni | POSIO | 410 |
| 114370 | Kuumakangas 1 kämppä jäännös | POSIO | 413 |
| 114475 | Kuumakangas 2 poroaita | POSIO | 416 |
| 113603 | Laivajoki 1 kämppä jäännös | POSIO | 419 |
| 113682 | Laivajoki 2 talli jäännös | POSIO | 422 |
| 113642 | Laivajoki 3 sauna jäännös | POSIO | 425 |
| 118243 | Laivakangas 1 poroaita | POSIO | 428 |
| 118255 | Laivakangas 2 kämppä jäännös | POSIO | 431 |
| 117581 | Laivapalo kämppä jäännös | POSIO | 434 |
| 108020 | Laukun kämppä jäännös | POSIO | 437 |
| 107147 | Laukun laiturii jäännös | POSIO | 440 |
| 107959 | Laukun pitkospuut | POSIO | 443 |
| 126941 | Laukun tammi uittopato | POSIO | 446 |
| 113266 | Leilioja 1 talli jäännös | POSIO | 449 |
| 118403 | Leilioja 2 kämppä jäännös | POSIO | 452 |
| 118367 | Leilioja 3 silta jäännös | POSIO | 455 |
| 126063 | Lenkokangas kämppä jäännös | POSIO | 458 |
| 121861 | Liejulampi pato | POSIO | 461 |
| 121845 | Luhtalampi kämppä jäännös | POSIO | 464 |
| 119242 | Löytövaara taimikellari | POSIO | 467 |
| 118263 | Majavan kämppä jäännös | POSIO | 470 |
| 119901 | Metsolampi uittopato jäännös | POSIO | 473 |
| 117542 | Mustakoski uittokämppä jäännös | POSIO | 476 |
| 121791 | Muuraismaan kämppä jäännös | POSIO | 479 |
| 125841 | Mäntyjoen kämppä jäännös | POSIO | 482 |
| 125801 | Mäntyjoen pitkospuut | POSIO | 485 |
| 125825 | Mäntyjoen uittopato jäännös | POSIO | 488 |
| 119062 | Mörönperkkiö niittylato jäännös | POSIO | 491 |
| 119182 | Mörönperkkiönkoski kämppä jäännös | POSIO | 494 |
| 118362 | Neluskämppä kämppä jäännös | POSIO | 497 |
| 120299 | Niemivaara kämppä jäännös | POSIO | 500 |
| 122172 | Niskakangas uittopato jäännös | POSIO | 503 |
| 118186 | Niskakoski uittopato | POSIO | 506 |
| 114749 | Nortiskapirtti kämppä jäännös | POSIO | 509 |
| 123110 | Palojokisuu metsänvartijan kämppä jäännös | POSIO | 512 |
| 122718 | Palojärven tammi uittopato jäännös | POSIO | 515 |
| 122766 | Paloköngäs uittoränni jäännös | POSIO | 518 |
| 122748 | Palokönkään tammi uittopato jäännös | POSIO | 521 |

| Reiska no | Kohde | Kunta | Sivu |
|-----------|-------------------------------------|-------|------|
| 125761 | Papinpolku reitti | POSIO | 524 |
| 121426 | Pernunlampi kämppä jäännös | POSIO | 527 |
| 117042 | Pihlajalehto 1 asumus | POSIO | 530 |
| 117056 | Pihlajalehto 2 navetta | POSIO | 533 |
| 117149 | Pihlajalehto 3 navetta | POSIO | 536 |
| 117162 | Pihlajalehto 4 kellari | POSIO | 539 |
| 119942 | Pikku Virsusuo pilkkapuu | POSIO | 542 |
| 94701 | Pikkulampi piilopirtti jäännös | POSIO | 545 |
| 117182 | Pitkäkoski uittokämppä | POSIO | 548 |
| 121744 | Pulkkalahti kämppä jäännös | POSIO | 551 |
| 118582 | Pölkänänkangas taimikellari jäännös | POSIO | 554 |
| 117621 | Rommakot 1 parkkauspukki | POSIO | 557 |
| 117642 | Rommakot 2 kämppä jäännös | POSIO | 560 |
| 121104 | Ruokamojärvi kämppä jäännös | POSIO | 563 |
| 115381 | Ruostekangas kämppä jäännös | POSIO | 566 |
| 121381 | Ruunalampi poroaita | POSIO | 569 |
| 125581 | Siltinki 1 parkkauspukki | POSIO | 572 |
| 125601 | Siltinki 2 uittopato jäännös | POSIO | 575 |
| 121404 | Soinanuoma niittylato jäännös | POSIO | 578 |
| 125481 | Suottaniemi 1 poroaita | POSIO | 581 |
| 118326 | Susivaara kellari jäännös | POSIO | 584 |
| 118321 | Susivaaran kämppä jäännös | POSIO | 587 |
| 113739 | Suvannonsuo asumus jäännös | POSIO | 590 |
| 119823 | Tilsanlampi uittopato jäännös | POSIO | 593 |
| 115602 | Turva 1 muistomerkki | POSIO | 596 |
| 116563 | Turva 2 kellari jäännös | POSIO | 599 |
| 122201 | Törrön sauna niittysauna jäännös | POSIO | 602 |
| 121074 | Varpupuro niittylato jäännös | POSIO | 605 |
| 119002 | Vatisuo niittylato jäännös | POSIO | 608 |
| 121553 | Väätimö 1 kämppä jäännös | POSIO | 611 |
| 121581 | Väätimö 2 kämppä jäännös | POSIO | 614 |
| 121961 | Väätimönkenttä 3 asumus jäännös | POSIO | 617 |
| 122001 | Väätimönkenttä 5 räkkäsuoja jäännös | POSIO | 620 |
| 122041 | Väätimönkenttä 6 kanava | POSIO | 623 |
| 114547 | Yliniitynkangas porokämppä | POSIO | 626 |
| 121021 | Ämmänsuo heinäsuovan pohja | POSIO | 629 |

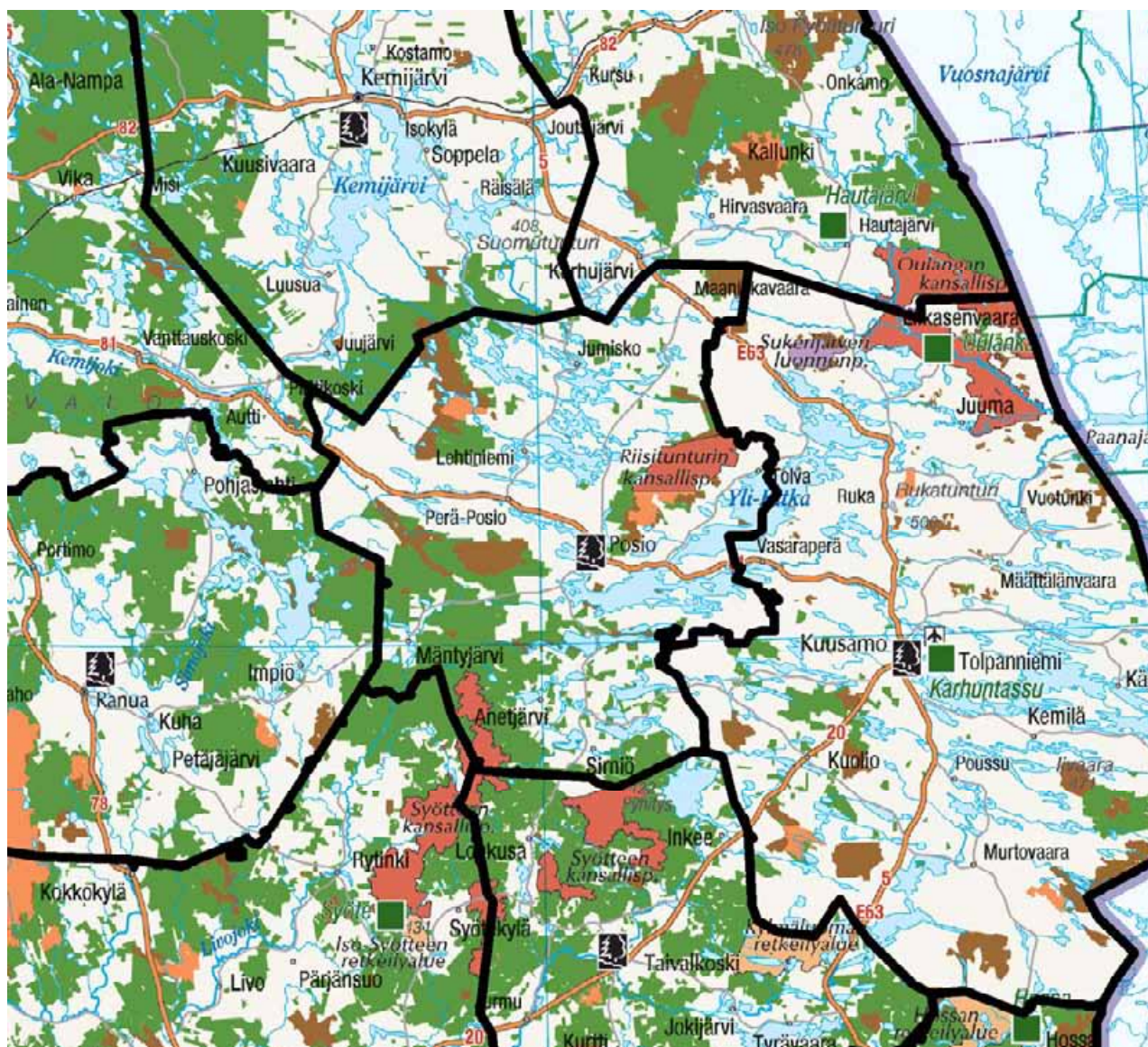
1. JOHDANTO

Metsähallituksen metsätalous teki Posion talousmetsien kulttuuriperinnön inventoinnin kesälä 2010. Tutkimus oli osa hanketta, jolla pyritään selvittämään Metsähallituksen hallinnoimien metsätalouksmetsien kulttuuriperintöä. Projekti kuuluu Kansalliseen metsäohjelmaan, joka edellyttää kulttuuriperintökohteiden inventointia. Tutkimusalueeseen kuului Posion kunta kokonaan ja Ranuan kunnan koillisosat Simojärven koillis- ja itäpuolella. Muutamia kohteita tarkastettiin myös Kemijärven kunnan kaakkoisosasta. Inventointialue oli kooltaan 87 500 hehtaaria metsätalouksmaata, johon kuului myös jouto- ja kitumaita, kuten kallioita, kivirakkaa ja soita. Inventointialueen metsätalouksmaat käytiin suunnitellulla tarkkuudella läpi ja inventointiaika oli sopiva työn toteuttamiseen.

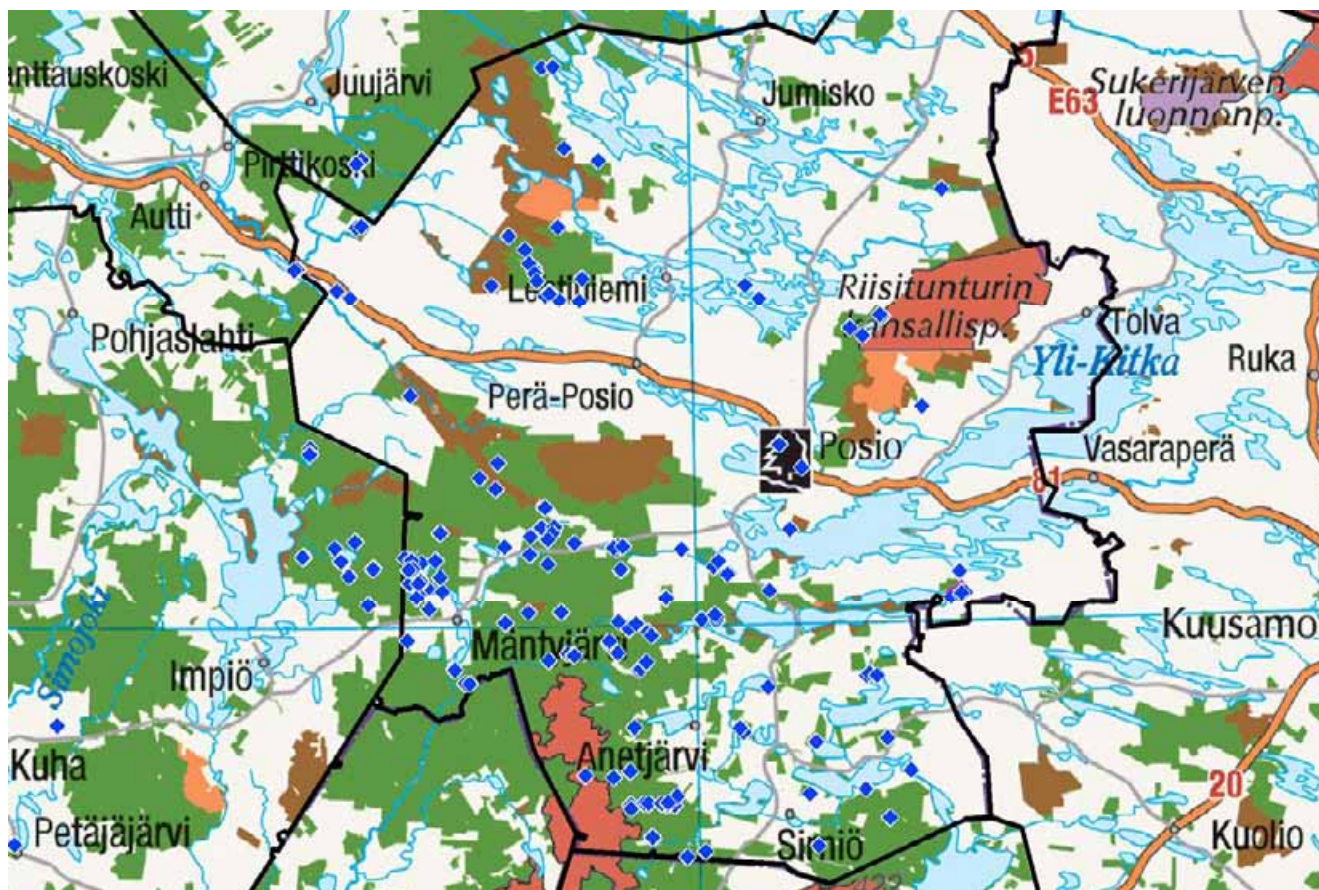
Käytännössä työ tehtiin siten, että inventoija kulki maastossa joko suunnittelumetsurin tai harjoittelijan kanssa metsätalouksmaita ja havaitut kohteet paikannettiin gps:llä ja dokumentoitiin kirjallisesti maastotietokoneella. Koko metsätalouksmaata ei kävelty läpi, eikä se olisi ollut mahdollistakaan inventointiajan puitteissa. Reitit valittiin ennakkoselvitysten perusteella ja tarkastamalla etukäteen ilmoitettuja kohteita. Ennakkoselvityksissä saatiin tausta-aineistoa Museoviraston arkeologian- ja rakennushistorian osastojen arkistoista, sekä muinaisjäännösrekisteristä. Inventoinnin esityönä tilattiin myös vanhoja karttoja Kansallisarkistosta. Inventoinnista ilmoitettiin etukäteen ja paikalliset ihmiset ja etenkin Metsähallituksen Posion konttorin henkilökunta oli kerännyt valmiiksi tietoa kohteista. Ilmoitetut kohteet olivat pääasiassa kulttuuriperintökohteita. Esihistorialliset kohteet paikannettiin joko arkistomateriaalin perusteella tai löydettiin inventoinnin yhteydessä. Inventoinnissa huomioitiin kohteet esihistorian alusta saakka noin 1950 – 60 – luvuille saakka. Nuorimmissa kohteissa käytettiin inventoijan harkintaa ja kohteita valittiin esimerkiksi niiden harvinaisuuden ja kunnan perusteella.

Suurin osa Posion aikaisemmista esihistoriallisista kohteista on löytynyt 1990 luvulla Hannu Kotivuoren tekemissä inventoinneissa. Näiden inventointien kohteet sijaitsevat pääasiassa suurten vesistöjen varsilla. Metsätalouksmaat sijaitsevat puolestaan kaukaisimmissa erämaissa ja kesän inventoinnissa käytiinkin läpi alueita, jotka ovat aikaisemmissa inventoinneissa jääneet vähäisemmälle huomiolle.

Inventointi tehtiin ajalla 24.5. – 24.9.2010. Allekirjoittaneen lisäksi kenttätöitä tekivät Suunnittelumetsuri Timo Simontaival ja arkeologian opiskelija harjoittelija Inga Nieminen.



Kartta 1: Inventointialue: Metsätalousmaat (kartassa vihreällä) Posion kunnan alue ja Ranuan kunnan koillisosa Posion rajan ja Simojärven väliseltä alueelta.



Kartta 2: Inventointikohteet on merkitty karttaan sinisillä neliöillä.

2. INVENTOINTIALUEEN MAISEMA, LUONTO SEKÄ MAA- JA KALLIOPERÄ

Posio on Lapin järvirikkain kunta ja aluetta hallitsevat Kitkan- ja Suolijärvien vesistöt. Näiden lisäksi Etelä-Posiolla suuria järviä ovat Livo-, Kaukuan- ja Kynsijärvet. Ranuan kunnan koillisosa kuului myös inventointialueeseen ja sen maastoa hallitsee Simojärven vesistö. Posion esihistoriallinen asutus on voimakkaasti keskittynyt edellä mainittujen järvien rannoille. Järvien rannoille asettuminen oli luonnollista, koska kalastus kuului olennaisesti elinkeinoihin. Posiolla vesistöt ovat olleet kautta aikojen myös merkittäviä kulkureittejä, etenkin itä – länsi – suunnassa. Posion vedet kuuluvat Kemijoen-, Koutajoen-, Iijoen ja Simojoen valuma-alueisiin. (Länsi-Lapin luonnonvarasuunnitelma 1999:163). Kunta sijaitsee siis vedenjakaja-alueella, millä on merkitystä myös myöhempien, kulttuurihistoriallisten kohteiden sijaintiin kuten uittolaitteet.

Ilmastollisesti Posio kuuluu Pohjoisboreaaliseen vyöhykkeeseen ja kasvimaantieteellisesti Perä-pohjolan ja Koillismaan alueisiin (Länsi-Lapin luonnonvarasuunnitelma 1999:220).

Posion kallioperä on kiviaineiltaan vaihteleva. Kunnan pohjoisosissa on graniittia, itäosissa kvartsiittia ja lännessä graniittigneissin alue, joka jatkuu koko Ranuan kunnan alueelle. (Länsi-Lapin luonnonvarasuunnitelma 1999: liite 1). Tutkimusalueen maaperä on pääosin moreenia sekä Ranuan, että Posion kuntien alueella. Posion kaakkoisosissa metsätalousalueita on myös hiekka-alueilla. (Länsi-Lapin luonnonvarasuunnitelma 1999:160). Posion kunnan alueesta on suota 62 160 hehtaaria ja Ranuan kunnasta 149 750 (Maunu, Virtanen 2005:189). Inventointialueen metsätalousmaat sijaitsevat samoilla alueilla kuin moreeniesiintymät. (Länsi-Lapin luonnonvarasuunnitelma: Kartta 1999:160). Korrelaatio on huomattavan vahva, mikä johtuu historiallisista syistä. Asutus on keskittynyt järviolueiden hiekkamaille ja nämä alueet ovat nykyisin yksityisomistuksessa. Takamaiden moreeniharjut ja vaarat jäivät metsätalousmaiksi.

Huomattava alueen geologinen muodostuma on Korouoman ruhjelaakso, joka kulkee luode – kaakko suuntaisesti 30 kilometrin matkalla Posion eteläosassa. Satoja miljoonia vuosia vanha kanjoni tarjosi myös uoman jääkauden sulamisvesivirroille (Johansson 2005:117). Jääkauden jälkeen Posio oli supra-akvaattista aluetta, eli kunnan alue paljastui suoraan jään alta manteeeksi, eikä ollut missään vaiheessa meren pohjaa. Ranta- ja sulamisvesimuodostumia alueen maastoon on kuitenkin syntynyt jääkauden loppuvaiheessa jääjärvistä. Jäätikön reunan peräännyttyä ensimmäiset jääjärvet muodostuivat Kuusamon ja Posion alueelle. Jäätikön reunan peräännyttyä Kuusamon alueelta länsiluoteeseen Posiojärveen, Yli-Kitkaan ja Ala-Kitkaan muodostui Kitkan jääjärvi. Sen lasku-uoma sijaitsee altaan itäosassa Kiveskoskella noin 241 metrin korkeudella. Maankohoamisen seurauksena jääjärvien muinaisrannat ovat kallistuneet itää ja jääjärven länsireunalla Perä-Posiolla ne ovat noin 252 metrin korkeudessa. Sallan jääjärvi ulottui Posion pohjoisosista Kemijokilaaksoa ylös savukoskelle. (Johansson 2005:131).

3. ALUEEN TUTKIMUSHISTORIA

3.1. Posio

Arkeologiset kohteet

Tarkastukset

| | |
|-----------------------|----------------------|
| Kälkäjärniemi | 1988, T. Karjalainen |
| Kuivaniemi | 1988, T. Karjalainen |
| Kynsivaara Lotanniemi | 1988, T. Karjalainen |
| Patolampi | 1995, P. Pesonen |
| Tiiralahti | 1995, P. Pesonen |
| Juutisenniemi | 2001, M. Sarkkinen |
| Lepola, | 2007, H. Kotivuori |
| Kuikankoski | 2008, H. Kotivuori |
| Mäntyniemi 2 | 1984, M. Torvinen |
| Arkalankangas | 1994, H. Kotivuori |
| Särkiniemi | 1989, M. Torvinen |
| Kuorikkikangas | 1989, M. Torvinen |
| Juuvalla | 1979, A. Erä-Esko |
| Korpikangas 1 ja 2 | 2009, K. Katiskoski |
| Tuomijärvi 1 | 2004, H. Kotivuori |
| Myllylampi | 2004, H. Kotivuori |

Inventoinnit

Posion inventointi. H. Kotivuori 1993–1995, 1998. Suurin osa Posion aikaisemmista kohteista on löytynyt näissä inventoinneissa. (Kotivuori: 1998).

Kitkajärven yleiskaavainventointi. P. Pietiläinen 2003

Riisitunturin arkeologinen inventointi. J. Okkonen, P. Rautiainen, V. Laurila, 2006.

Kaivaukset

| | |
|--------------------------|-----------------------|
| Soudunsalmi | 1979, L. Väkeväinen |
| Heinäkangas, koekaivaus. | 1988, T. Karjalainen. |
| Kuorikkikangas | 1995, P. Pesonen |
| Kotipuronsuo, koekaivaus | 1995, P. Pesonen |

Rakennusperintökohteet

Posion rakennusperinteen inventointi. Oulun yliopisto Arkkitehtuurin osasto. Arkkitehtuurin historian laitos. 1975, Olli Eskelinen K-71

Riisitunturin arkeologinen inventointi. J. Okkonen, P. Rautiainen, V. Laurila, 2006.

3.2. Ranua

Tarkastukset

Kivik.asuinp. tark. Luhtajärvellä. Aholan maalla. Esko Sarasmo.
Päiväranta ja Kolonenäke, kivikautinen asuinpaikka tark. O. Keskitalo 1966.
Kolonenäke, tark. M. Torvinen 1984.
Päiväranta, kivikautinen asuinpaikka tark. A. Sarvas 1970.
Kela, Mattila, kiviesineiden löytöpaikka. tark. O. Keskitalo 1968. Ei jälkiä kivikaudesta.
Simojärvi Ruonanniemi, tuuran löytöpaikka. tark. O. Keskitalo 1968.
KM 17059 kiviesineiden löytöpaikka. tark. O. Keskitalo 1966.
Kotiranta Ranuan kylässä. Ranuanjärven itärannalla. Tark. M. Torvinen 1984.
Kujala, Uutelanniemi, kivikautinen asuinpaikka. tark. M. Torvinen 1987.
Luminkajärvi N, kivikautinen asuinpaikka, tark. Torvinen 1984.
Kaitajärvi W, kivik. löytöpaikka. tark. Torvinen 1984.
Peltosaari, kivikautinen asuinpaikka. tark. 2000. H. Kotivuori.
Kutuvaara N Mjrek. 1000 00 8863.
Lohela, Nivala, Saukkojärvi, Kultisalmi, Välttämönsalmi. kivikautinen asuinpaikka. tark. Kotivuori 1987.

Inventoinnit

Ranuan inventointi, H. Kotivuori 1990.
Simojärven ja Soppanan inventointi, P. Rautiainen 2008. Natura 2000 alue. (Arkeologinen ja kulttuuriperinnön inventointi).

Kaivauskertomukset

Kolonenäke, A. Europaeus, 1922.
Kolonenäke, pyyntikuopan koekaivaus. S. Vanhatalo 2001.

3.3. Posion ja Ranuan aikaisemmat löydöt

Löydöt on luetteloitu Kansallismuseon kokoelmiin (KM) ja merkitty Museoviraston muinaiskalupäiväkirjaan

Posio

| KM | Kohde | diariointipäivämäärä |
|-------|--|----------------------|
| 9798 | Sotatappara | diar.:8.1.1934 |
| 13401 | Poikkikirves | diar.:15.4.1954 |
| 13989 | Pallonuija | diar.:15.11.1956 |
| 14055 | Soudunsaari Kourutaltoa | diar.:17.12.1956 |
| 15447 | Kynsiperä Nuolenkärki | diar.:4.7.1962 |
| 15735 | Tapio Kivikirv. | diar.:4.12.1962 |
| 15736 | Kv. isk. | diar.:4.12.1962 |
| 15737 | Eino Soudunsaaren perik. kuoppa Kv. Isk. | diar.:4.12.1962 |
| 15738 | Ahvensalmen jokikunnan kuoppa Kv. isk. | diar.:4.12.1962 |
| 16392 | Yrjölä Asuinpaikkalöytö | diar.:3.10.1964 |
| 18557 | Kivitalta | diar.:4.1.1972 |
| 19923 | Soudunjärvi Asuinpaikkalöytö | diar.:12.10.1976 |
| 19924 | Niskapalo Asuinpaikkalöytö | diar.:12.10.1976 |
| 19925 | Felix Alasirmön pelto Asuinpaikkalöytö | diar.:12.10.1976 |
| 19926 | Soudunjärvi Kvartsi lp. | diar.:12.10.1976 |
| 19927 | Salmela Kvartsi lp. | diar.:12.10.1976 |
| 19928 | Karhuselkä Asuinpaikkalöytö | diar.:12.10.1976 |
| 19929 | Mäkelä Asuinpaikkalöytö | diar.:12.10.1976 |
| 19930 | Alaperä Mahd. asuinpaikkalöytö | diar.:12.10.1976 |
| 19931 | Kuusikoski Löytö (pohjal. kirves) | diar.:12.10.1976 |
| 20565 | Ns. Rovaniemen tuura | diar.:17.8.1979 |
| 20605 | Asuinpaikkalöytöjä | diar.:3.10.1979 |
| 24378 | | diar.:20.9.1988 |
| 24379 | Rautakirves | diar.:20.9.1988 |
| 24383 | Hioinlaaka | diar.:22.9.1988 |
| 24799 | Pihtiäinen Asuinpaikkalöytöjä | diar.:24.8.1989 |
| 25129 | Salmela Kvartsia | diar.:13.11.1989 |
| 25130 | Kuorikkikangas E Kvartsia | diar.:13.11.1989 |
| 25131 | Kvartsi-iskos | diar.:13.11.1989 |
| 28361 | 1-21 Honkaniemi Uurrenuija | diar.:4.8.1994 |
| 28917 | Kuorikkikangas E Asuinpaikkalöytö | diar.:13.10.1995 |
| 28918 | Kotipuronsuo 1 Asuinpaikkalöytö | diar.:13.10.1995 |
| 29987 | Ahvesalmi asuinpaikkalöytöjä | diar.:31.1.1997 |
| 29988 | Mäkelä kvartsiydin | diar.:31.1.1997 |
| 29989 | Soudunsaari asuinpaikka- ja raudanvalmistuspaikkalöytöjä | diar.:31.1.1997 |
| 29990 | Karastinniemi kvartsia | diar.:31.1.1997 |
| 29991 | Niskasuo N asuinpaikkalöytöjä | diar.:31.1.1997 |
| 29992 | Törmä asuinpaikkalöytöjä | diar.:31.1.1997 |
| 29993 | Kalmojoki kvartsiydin, palanutta luuta | diar.:31.1.1997 |
| 29994 | Jakkarasaari 1 liuskeiskos | diar.:31.1.1997 |
| 29995 | Jakkarasaari 2 asuinpaikkalöytöjä | diar.:31.1.1997 |

| | | |
|-------|--|-----------------|
| 29996 | Jakkarasaari 3 asuinpaikkalöytöjä | diar.:31.1.1997 |
| 29997 | Nilokangas asuinpaikkalöytöjä | diar.:31.1.1997 |
| 29998 | Myllylampi asuinpaikka- ja raudanvalmistuspaikkalöytöjä | diar.:31.1.1997 |
| 29999 | Soukkalahti rautakuonaa | diar.:31.1.1997 |
| 30000 | Nilojärvi 1 asuinpaikkalöytöjä | diar.:31.1.1997 |
| 30001 | Mustalahti 1 asuinpaikkaöytöjä | diar.:31.1.1997 |
| 30002 | Mustalahti 2 tuluspiitä, pajakuonaa, palanutta luuta | diar.:31.1.1997 |
| 30003 | Rytinki asuinpaikkalöytöjä ? | diar.:31.1.1997 |
| 30004 | Saarijärvi asuinpaikkalöytöjä | diar.:31.1.1997 |
| 30005 | Kotajärvi 2 rautanaula, tuluspiitä, kivilajiesineitä | diar.:31.1.1997 |
| 30006 | Kotajärvi 3 asuinpaikkalöytöjä | diar.:31.1.1997 |
| 30007 | Kattavalampi asuinpaikkalöytöjä | diar.:31.1.1997 |
| 30008 | Kattavan poroaita asuinpaikka- ja kvartsilouhoslöytöjä | diar.:31.1.1997 |
| 30009 | Maaselänpuro 1 asuinpaikkalöytöjä | diar.:31.1.1997 |
| 30010 | Maaselänpuro 2 asuinpaikkalöytöjä | diar.:31.1.1997 |
| 30011 | Juansuo asuinpaikkalöytöjä | diar.:31.1.1997 |
| 30012 | Miekkasaari 1 asuinpaikkalöytöjä | diar.:31.1.1997 |
| 30013 | Miekkasaari 2 asuinpaikkalöytöjä ? | diar.:31.1.1997 |
| 30014 | Hietalahti asuinpaikkalöytöjä | diar.:31.1.1997 |
| 30015 | Karkianniemi 1 asuinpaikkalöytöjä | diar.:31.1.1997 |
| 30016 | Karkianniemi 2 asuinpaikkalöytöjä | diar.:31.1.1997 |
| 30017 | Miekkasaari 3 asuinpaikkalöytöjä | diar.:31.1.1997 |
| 30018 | Miekkasaari 4 asuinpaikkalöytöjä | diar.:31.1.1997 |
| 30019 | Miekkasaari 6 asuinpaikkalöytöjä | diar.:31.1.1997 |
| 30020 | Kenttälä asuinpaikkalöytöjä | diar.:31.1.1997 |
| 30021 | Himmerki asuinpaikkalöytöjä | diar.:31.1.1997 |
| 30022 | Soudunjärvi asuinpaikkalöytöjä | diar.:31.1.1997 |
| 30023 | Kantoniemi kvartsi-iskos | diar.:31.1.1997 |
| 30024 | Mainiosaari kvartsiydin | diar.:31.1.1997 |
| 30025 | Uopajanlahti asuinpaikkalöytöjä | diar.:31.1.1997 |
| 30026 | Mustalehto 1 kvartsiesine ja -iskos? | diar.:31.1.1997 |
| 30027 | Lehtiniemen koulu liusketaltan teelmä ? | diar.:31.1.1997 |
| 30028 | Patokangas kvartsi-iskos | diar.:31.1.1997 |
| 30029 | Liittolahti asuinpaikkalöytöjä | diar.:31.1.1997 |
| 30030 | Siimes asuinpaikkalöytöjä | diar.:31.1.1997 |
| 30031 | Multikangas asuinpaikkalöytöjä | diar.:31.1.1997 |
| 30032 | Parassimonsaari S asuinpaikkalöytöjä | diar.:31.1.1997 |
| 30033 | Parassimonsaari NW asuinpaikkalöytöjä | diar.:31.1.1997 |
| 30034 | Parassimonsaari W asuinpaikkalöytöjä | diar.:31.1.1997 |
| 30035 | Posionkangas 1 asuinpaikkalöytöjä | diar.:31.1.1997 |
| 30036 | Suvantokangas kvartsiikaavin ja -iskoksia, palanutta luuta | diar.:31.1.1997 |
| 30037 | Äimäperä 2 asuinpaikkalöytöjä | diar.:31.1.1997 |
| 30038 | Posionkangas 2 asuinpaikkalöytöjä | diar.:31.1.1997 |
| 30039 | Kuppiaho asuinpaikkalöytöjä | diar.:31.1.1997 |
| 30040 | Miekkalamminkangas asuinpaikkalöytöjä | diar.:31.1.1997 |
| 30041 | Kuusela 2 asuinpaikkalöytöjä | diar.:31.1.1997 |
| 30042 | Luksuanpalo asuinpaikkalöytöjä | diar.:31.1.1997 |
| 30043 | Kotilampi asuinpaikkalöytöjä | diar.:31.1.1997 |
| 30044 | Ahmajoki asuinpaikkalöytöjä | diar.:31.1.1997 |
| 30045 | Uttulampi asuinpaikkalöytöjä | diar.:31.1.1997 |

| | | |
|-------|--|-----------------|
| 30046 | Suovaharju kvartsi-iskoksia | diar.:31.1.1997 |
| 30047 | Palovaara 1 asuinpaikkalöytöjä | diar.:31.1.1997 |
| 30048 | Pitkänperänkangas hioimia, kvartsia, luuta, punamultaa | diar.:31.1.1997 |
| 30049 | Mäntyniemi asuinpaikkalöytöjä | diar.:31.1.1997 |
| 30050 | Niskapalo 2 asuinpaikkalöytöjä | diar.:31.1.1997 |
| 30051 | Särkiniemi asuinpaikkalöytöjä | diar.:31.1.1997 |
| 30052 | Kuorikkikangas E asuinpaikkalöytöjä | diar.:31.1.1997 |
| 30053 | Parassimonsaari W asuinpaikkalöytöjä | diar.:31.1.1997 |
| 30054 | Vienanpudas kvartsi-iskoksia | diar.:31.1.1997 |
| 30055 | Porolampi asuinpaikkalöytöjä | diar.:31.1.1997 |
| 30056 | Aikinlahti asuinpaikkalöytöjä | diar.:31.1.1997 |
| 30057 | Kotipuronsuo 1 asuinpaikkalöytöjä | diar.:31.1.1997 |
| 30058 | Kotipuronsuo 2 palanutta luuta | diar.:31.1.1997 |
| 30059 | Välilahti asuinpaikkalöytöjä | diar.:31.1.1997 |
| 30060 | Pihtäinen 1 asuinpaikkalöytöjä | diar.:31.1.1997 |
| 30061 | Pihtäinen 2 kvartsi-iskoksia, palanutta luuta | diar.:31.1.1997 |
| 30062 | Verkkosalmi palanutta luuta | diar.:31.1.1997 |
| 30063 | Aikinlampi 1 palanutta luuta | diar.:31.1.1997 |
| 30064 | Aikinlampi 2 palanutta luuta | diar.:31.1.1997 |
| 30065 | Siltinginjoki asuinpaikkalöytöjä | diar.:31.1.1997 |
| 30066 | Hirsisalmi asuinpaikkalöytöjä | diar.:31.1.1997 |
| 30067 | Pirttisaari W kvartsi-iskoksia | diar.:31.1.1997 |
| 30068 | Ukkosensaari kvartsipala | diar.:31.1.1997 |
| 30069 | Akanpuro asuinpaikkalöytöjä | diar.:31.1.1997 |
| 30070 | Kylmälahti kvartsi-iskos | diar.:31.1.1997 |
| 30071 | Patolaminsuo asuinpaikkalöytöjä | diar.:31.1.1997 |
| 30072 | Hirviniemi 2 asuinpaikkalöytöjä | diar.:31.1.1997 |
| 30073 | Hikkeränniemi asuinpaikkalöytöjä ? | diar.:31.1.1997 |
| 30074 | Visaniemi asuinpaikkalöytöjä | diar.:31.1.1997 |
| 30075 | Nuitionvaara kvartsi-iskoksia | diar.:31.1.1997 |
| 30076 | Noidansuo kvartsikaavin | diar.:31.1.1997 |
| 30077 | Kokkolahti asuinpaikkalöytöjä | diar.:31.1.1997 |
| 30078 | Halsinlahti asuinpaikkalöytöjä | diar.:31.1.1997 |
| 30079 | Kenttäniemi asuinpaikkalöytöjä | diar.:31.1.1997 |
| 30080 | Porosaarennokka asuinpaikkalöytöjä | diar.:31.1.1997 |
| 30081 | Rytilä kvartsi-iskoksia | diar.:31.1.1997 |
| 30082 | Mäntylahti asuinpaikkalöytöjä | diar.:31.1.1997 |
| 30083 | Kylmälahdensaari kvartsiesineitä ? | diar.:31.1.1997 |
| 30084 | Kuoppala asuinpaikkalöytöjä ? | diar.:31.1.1997 |
| 30085 | Ukkosenlampi asuinpaikkalöytöjä | diar.:31.1.1997 |
| 30086 | Ukkosenlahti kvartsikaavin ja -iskoksia | diar.:31.1.1997 |
| 30087 | Askelkangas 1 asuinpaikkalöytöjä | diar.:31.1.1997 |
| 30088 | Askelkangas 2 asuinpaikkalöytöjä | diar.:31.1.1997 |
| 30089 | Pajukangas asuinpaikkalöytöjä | diar.:31.1.1997 |
| 30090 | Pikkulahti asuinpaikkalöytöjä | diar.:31.1.1997 |
| 30091 | Parakkasaari asuinpaikkalöytöjä | diar.:31.1.1997 |
| 30092 | Jaakkimonsalmi kvartsi-iskoksia ja -kappaleita | diar.:31.1.1997 |
| 30093 | Jaakkimonlampi asuinpaikkalöytöjä | diar.:31.1.1997 |
| 30094 | Äimäperä 1 asuinpaikkalöytöjä | diar.:31.1.1997 |
| 30095 | Äimäperä 2 asuinpaikkalöytöjä | diar.:31.1.1997 |

| | | |
|-------|--|------------------|
| 30096 | Kivikkovaara kvartsi-iskoksia | diar.:31.1.1997 |
| 30097 | Lapinniemi kvartsi-iskoksia | diar.:31.1.1997 |
| 30098 | Korpela kvartsikaavin ja -iskoksia | diar.:31.1.1997 |
| 30099 | Jussila kvartsi-iskoksia | diar.:31.1.1997 |
| 30100 | Akanarot punamultanokareita (asp-löytö ?) | diar.:31.1.1997 |
| 30101 | Kangas asuinpaikkalöytöjä | diar.:31.1.1997 |
| 30102 | Saarela asuinpaikkalöytöjä | diar.:31.1.1997 |
| 30103 | Matoniemi asuinpaikkalöytöjä | diar.:31.1.1997 |
| 30104 | Syvälähti palanutta luuta | diar.:31.1.1997 |
| 30105 | Sulansalmensaari kvartsiesine ja -iskoksia, liusketanko | diar.:31.1.1997 |
| 30106 | Kuumakangas asuinpaikkalöytöjä | diar.:31.1.1997 |
| 30107 | Huutoniemi asuinpaikkalöytöjä | diar.:31.1.1997 |
| 30108 | Mouruniemi 1 asuinpaikkalöytöjä | diar.:31.1.1997 |
| 30109 | Mouruniemi 2 asuinpaikkalöytöjä | diar.:31.1.1997 |
| 30110 | Kiiskihauta kvartsi-iskoksia | diar.:31.1.1997 |
| 30111 | Rintelä 1 kvartsi-iskoksia | diar.:31.1.1997 |
| 30112 | Lounassaari kvartsi-iskoksia | diar.:31.1.1997 |
| 30113 | Tuomijärvi 1 asuinpaikkalöytöjä | diar.:31.1.1997 |
| 30114 | Jumisko hioin | diar.:31.1.1997 |
| 30137 | Kiurusensalmi kvartsikaapimen katkelma ja kvartsi-iskoksia | diar.:10.3.1997 |
| 30138 | Kopaja asuinpaikkalöytöjä | diar.:10.3.1997 |
| 30562 | Juutiseniemi kivikirves | diar.:28.10.1997 |
| 34330 | Lokkisaari Tasatalta | diar.:26.1.2004 |
| 36371 | 1-26 Myllylampi Asuinpaikkalöytöjä | diar.:28.11.2006 |
| 36372 | 1-8 Tuomijärvi 1 Asuinpaikkalöytöjä | diar.:28.11.2006 |
| 36808 | Lepola Tasatalta | diar.:3.9.2007 |
| 36875 | Niskapalo 1 Tuura | diar.:8.10.2007 |
| 37161 | 1-6 Kelliniemi 3 Asuinpaikkalöytöjä | diar.:19.12.2007 |
| 37162 | 1-2 Leskelä Asuinpaikkalöytöjä | diar.:19.12.2007 |
| 38325 | Nilokangas Asuinpaikkalöytöjä | diar.:22.7.2010 |
| 38326 | Korpikangas 2 Asuinpaikkalöytöjä | diar.:22.7.2010 |

Ranua

| KM | Kohde | diariointipäivämäärä |
|-----------|-------------------------------------|-----------------------------|
| 7891 | Lohi Rovaniemen tuura | diar.:10.9.1921 |
| 8058 | 1-71 Keskitalo Kivik. as.p. löytöjä | diar.:14.9.1922 |
| 10091 | 2 tuuraa | diar.:13.7.1935 |
| 10260 | Kivitalta | diar.:9.1.1936 |
| 10693 | 1 Pyöreä kupurasolki | diar.:20.10.1937 |
| 10947 | 13 Kivik. asuinpaikkal. | diar.:1.12.1938 |
| 11734 | Kivik. asp.l. | diar.:8.7.1947 |
| 11735 | Kivik. asp.l. | diar.:8.7.1947 |
| 11809 | 1 Reikäkivi | diar.:6.11.1947 |
| 13729 | Kourutaltoa | diar.:22.6.1955 |
| 14386 | Aluemets.k. Kivik. asp.l. | diar.:7.8.1958 |
| 16319 | Peltosaari Asuinpaikkalöytö | diar.:1.9.1964 |
| 17036 | Ranuan kl. Asuinpaikkalöytö | diar.:3.8.1966 |

| | | |
|-------|---|------------------|
| 17059 | Kotiranta Kiviesineitä | diar.:5.9.1966 |
| 17149 | Kolonemäke Iskoksia | diar.:10.11.1966 |
| 17432 | Siurunranta 2 tasataltaa, tuuran teelmä | diar.:9.1.1968 |
| 17433 | Ruonanlampi Kivituura | diar.:9.1.1968 |
| 17623 | Kirkonkl. Kourut. | diar.:31.7.1968 |
| 17872 | Rannanjärvi Asuinpaikkalöytö | diar.:15.8.1969 |
| 18050 | Kiviesineitä | diar.:21.10.1969 |
| 18202 | Kivikirves | diar.:16.9.1970 |
| 18231 | Asuinpaikkalöytö | diar.:22.9.1970 |
| 19653 | Ruonakoski, Rno 240 Putkikeihäänkärki | diar.:4.7.1975 |
| 20250 | Kujala Kiviesineitä (18) | diar.:23.8.1978 |
| 20472 | Uutelanniemi | diar.:12.2.1979 |
| 21041 | Asuinpaikkalöytöjä | diar.:23.1.1981 |
| 22680 | Aseaineskappaleita | diar.:6.2.1985 |
| 22681 | Taltoa | diar.:6.2.1985 |
| 22682 | Kvartsikaavin | diar.:6.2.1985 |
| 22683 | Kvartseja | diar.:6.2.1985 |
| 22684 | Asuinpaikkalöytöjä | diar.:6.2.1985 |
| 22916 | Karhusuo Suksi | diar.:17.10.1985 |
| 22919 | Siurnanlampi 2 Reikäkiveä | diar.:21.10.1985 |
| 23222 | Nakkila Reikäkivi | diar.:24.7.1986 |
| 24156 | Lohela Asuinpaikkalöytöjä | diar.:23.3.1988 |
| 24157 | Asuinpaikkalöytöjä | diar.:23.3.1988 |
| 24158 | Nivala Asuinpaikkalöytöjä | diar.:23.3.1988 |
| 24651 | Kuuasa Asuinpaikkalöytö | diar.:27.2.1989 |
| 24664 | Asuinpaikkalöytöjä | diar.:8.3.1989 |
| 25706 | Välttämönsalmi Asuinpaikkalöytö | diar.:19.7.1990 |
| 25927 | Kultisalmi Asuinpaikkalöytö | diar.:16.11.1990 |
| 26476 | Kolonenäke Asuinpaikkalöytö | diar.:9.8.1991 |
| 26477 | Ahola Varhaismetallikautinen asuinpaikkalöytö | diar.:9.8.1991 |
| 26478 | Päiväranta Asuinpaikkalöytö | diar.:9.8.1991 |
| 26479 | Kaarlejärvi | diar.:9.8.1991 |
| 26480 | Saukkojärvi Lapinsaari | diar.:9.8.1991 |
| 26481 | Kujala / Uutela Asuinpaikkalöytö | diar.:9.8.1991 |
| 26482 | Aitakumpu Ristisalmi Asuinpaikkalöytö | diar.:9.8.1991 |
| 26483 | Pihlajajarju Asuinpaikkalöytö | diar.:9.8.1991 |
| 26484 | Ns. Kempainen Asuinpaikkalöytö | diar.:9.8.1991 |
| 26485 | Kultisalmi Kultikangas Asuinpaikkalöytö | diar.:9.8.1991 |
| 26486 | Välttämönsalmi Asuinpaikkalöytö | diar.:9.8.1991 |
| 26487 | Impiönjärvi Kenttäniemi Asuinpaikkalöytö | diar.:9.8.1991 |
| 26488 | Soppananselkä Kuittari | diar.:9.8.1991 |
| 26489 | Soppananselkä ns. Penämö | diar.:9.8.1991 |
| 26490 | Penämönjärvi Penämönniemi | diar.:9.8.1991 |
| 26491 | Penämönjärvi Pohjaslahti | diar.:9.8.1991 |
| 26492 | Penämönjärvi Reetanpalo | diar.:9.8.1991 |
| 26493 | Penämönjärvi Ärjänniemi | diar.:9.8.1991 |
| 26494 | Penämönjärvi Ollinpalonniemi | diar.:9.8.1991 |
| 26495 | Pohjaslahti Kenttälä Asuinpaikkalöytö | diar.:9.8.1991 |
| 26496 | Pohjaslahti Isosaari | diar.:9.8.1991 |
| 26497 | Pohjaslahti Pikkusaari | diar.:9.8.1991 |

| | | |
|-------|---|------------------|
| 26498 | Porosaari NE | diar.:9.8.1991 |
| 26499 | Porosaari SW Kuoppalahti Asuinpaikkalöytö | diar.:9.8.1991 |
| 26500 | Hietasalmi W Simojärven koulu | diar.:9.8.1991 |
| 26501 | Hietasalmi E Porosaari | diar.:9.8.1991 |
| 26502 | Aitakumpu Juurenniemi Asuinpaikkalöytö | diar.:9.8.1991 |
| 26503 | Särkiniemi | diar.:9.8.1991 |
| 26504 | Tousanniemi Asuinpaikkalöytö | diar.:9.8.1991 |
| 26505 | Niemelä Asuinpaikkalöytö | diar.:9.8.1991 |
| 26506 | Aitakumpu Korkniemi N Asuinpaikkalöytö | diar.:9.8.1991 |
| 26507 | Aitakumpu Koivusaari N Asuinpaikkalöytö | diar.:9.8.1991 |
| 26508 | Aitakumpu Välttämönselkä E Asuinpaikkalöytö | diar.:9.8.1991 |
| 26509 | Kultisalmi Kultiharju Asuinpaikkalöytö | diar.:9.8.1991 |
| 26510 | Joutensuo Asuinpaikkalöytö | diar.:9.8.1991 |
| 26511 | Takkisenniemi Asuinpaikkalöytö | diar.:9.8.1991 |
| 26512 | Peltoniemi Asuinpaikkalöytö | diar.:9.8.1991 |
| 26513 | Sääskijärvi SW Asuinpaikkalöytö? | diar.:9.8.1991 |
| 26514 | Mustaniemi Asuinpaikkalöytö? | diar.:9.8.1991 |
| 26515 | Tuliniemi Asuinpaikkalöytö | diar.:9.8.1991 |
| 26516 | Portimo Mutkala Asuinpaikkalöytö | diar.:9.8.1991 |
| 26517 | Toljanjärvi Tolja Asuinpaikkalöytö? | diar.:9.8.1991 |
| 26518 | Toljanjärvi Rynkänsaari Asuinpaikkalöytö | diar.:9.8.1991 |
| 26851 | Kultisalmi Asuinpaikkalöytö | diar.:28.11.1991 |
| 28359 | Majavajoki Rautainen keihäänkärki | diar.:4.8.1994 |
| 29812 | Reikäkivi, hioin, ym. | diar.:11.11.1996 |
| 29813 | Kaariniemi 2 tuuraa | diar.:11.11.1996 |
| 34343 | 1-31 Kujala/Uutela Asuinpaikkalöytöjä | diar.:10.2.2004 |
| 36885 | 1-2 Kultikangas Iskoksia | diar.:10.10.2007 |
| 36905 | Kujala Asuinpaikkalöytöjä | diar.:12.10.2007 |
| 36907 | 1-4 Mattila Asuinpaikkalöytöjä | diar.:12.10.2007 |
| 36909 | 1-3 Lohela Asuinpaikkalöytöjä | diar.:12.10.2007 |
| 36927 | 1-3 Lohela Asuinpaikkalöytöjä | diar.:22.10.2007 |
| 38242 | Kujala/Uutela Asuinpaikkalöytöjä | diar.:1.4.2010 |
| 38327 | Mattila Asuinpaikkalöytöjä | diar.:22.7.2010 |
| 38372 | Mattila Asuinpaikkalöytöjä | diar.:17.8.2010 |

4. TULOSTEN TARKASTELU JA JOHTOPÄÄTÖKSET

Inventoinnissa dokumentoitiin 202 kohdetta, joista 14 oli ennestään tunnettua muinaisjään-
nöstä ja loput uusia havaintoja. Kohteista 3 sijaitsee Kemijärven, 22 Ranuan ja 177 Posion
kunnan alueella.

Kohdeluettelossa kohteet on jaettu esihistoriallisiin 31 kpl, historiallisen ajan muinaisjään-
nöksiin 29 kpl, ajoittamattomiin 13 kpl ja historiallisiin 129 kpl. Esihistorialliset kohteet ovat ki-
vikautisia asuinpaikkoja, pyyntikuoppia tai muinaisjäänösryhmiä. Historiallisen ajan mui-
naisjäänökset ovat tervahautoja ja -pirttejä, hiilimiiluja, vanhoja asuinpaikkoja ja hautapaik-
koja. Ajoittamattomat ovat kuoppia, latomuksia, kumpuja ja painanteita, joiden ajoitus on
epäselvä. Historialliset kohteet ovat kulttuuriperintökohteita, jotka voidaan jakaa neljään
ryhmään elinkeinon mukaan. Metsätalouteen liittyviä kohteita on 72 kpl, maatalouteen ym.
liittyviä 26 kpl, uittoon liittyviä 21 kpl ja porotalouteen liittyviä 10 kpl.

Kohteiden kunto on yleisesti hyvä ja ne ovat melkein kaikki alkuperäisessä asussaan. Yksi
kämpä ja yksi tervahauta on aurattu yli. Joitakin ilmoitettuja kohteita ei löytynyt luultavasti
siksi, että ne sijaisivat auratulla alueella. Kivikautisilla asuinpaikoilla suurin uhka on hiek-
kamaiden eroosio, jota tapahtuu vesien säännöstelyn vuoksi.

Löytöjä talletettiin viidestä kohteesta Kansallismuseon kokoelmiin numeroilla KM 38407 –
11. Löydöt ovat kvartsikaapimisia ja -iskoksia sekä palanutta luuta. Palaneesta luusta lähetet-
tiin radiohiiliajoitukseen kolme näytettä Äimäperä 4, Joutsenlampi ja Laukku 1 kohteista.
Ajoitettavat näytteet ovat kivikautisilta asuinpaikoilta.

Eniten kohteita löytyi nuoresta ja varttuneesta kasvatusmetsiköstä. Tämä johtuu siitä, että näi-
tä kasvatusluokkia oli inventointialueella kaikista eniten. Myös taimikoita oli alueilla runsaas-
ti, mutta niissä havaitsemisolosuhteet ovat heikkomat ja kohteiden määrä jäi vähäisemmäksi.
Kitu- ja joutomaistakin löytyi kohteita. Tällaisia olivat kallioilta ja kivirakasta löytyneet kivi-
rakennelmat ja soiden niitty-ladot ja suovanpohjat sekä pitkospuut. Inventointialue oli 87500
hehtaaria, joka kattoi kaikki Posion ja Ranuan koillisosan metsätalousmaat kitu- ja joutomai-
neen. Inventointiaika oli 4 kuukautta ja siinä ajassa alue ehdittiin käymään hyvin läpi.

Noin puolet kohteista löytyi haastattelujen perusteella ja neljännes kohteista löytyi inventoin-
nin yhteydessä uusina havaintoina. Muinaisjäänösrekisteriin oli merkitty 22 kohdetta ja pe-
ruskarttoihin 19 kohdetta. Sutigisistä löytyi 13 kohdetta, vanhoista kartoista 7 kohdetta ja
muista arkistolähteistä 3 kohdetta.

Helsingissä 30.12.2010 Taisto Karjalainen

LÄHTEET:**Painetut lähteet:**

Sandström, O. et al. 1999: Länsi-Lapin luonnonvarasuunnitelma. Metsähallituksen metsätalouden julkaisuja 22. 1999.

Johansson, P. Kujansuu, R. 2005: Pohjois-Suomen maaperä. Geologian tutkimuskeskus.

Painamattomat lähteet:

Kotivuori, H. 1998: POSIO 1 – 325 Muinaisjäännösten inventointiluettelo. Museoviraston arkeologian osaston arkisto.

Internet:

Museovirasto Muinaisjäännösrekisteri

Museovirasto Muinaiskalupäiväkirja

Kulttuuriperintöraportti

Sivu / 220

30.12.2010

Aikinlampi 3 pyyntikuopat

MH-tunnus: 125563

| | | | |
|-------------------------|-----------------------------|--------------------|-----------------------------|
| Kohdetyyppi: | 9 Valmistuspaikat/työpaikat | Haltija: | 181 Metsätalous Länsi-Lappi |
| Ajoitus: | 7117 Esihistoriallinen aika | Ylläpitäjä: | 181 Metsätalous Länsi-Lappi |
| Rakentamisvuosi: | | Kunta: | 614 Posio |
| Lukumäärä: | 3 | | |

| | | | |
|------------------------------|--------------------------------|----------------------------|----------------------------|
| Koordinaatti-selitys: | | Geometria tuotettu: | 4 Gps-mittaus, korjaamaton |
| Koordinaatit: | X 7325132, Y 3567433, Z 247 | Löydöt: | |

Taustatiedot

sutigis-havainto

Ympäristön kuvaus

Järvien välinen kapea ja jyrkkä hiekkaharju, jolla kasvaa nuorta kasvatusmetsää. Kuoppien 2 ja 3 pohjoispuolitse tie kulkee osin jo kuopassa 2.

Kohteen kuvaus

Kohteessa on kolme pyyntikuoppaa, joista ensimmäinen on tien länsipuolella ja kuopat 2 ja 3 itäpuolella.

Pyyntikuoppa 1: x 3567411, y 7325110. Kuopan koko on 2 x 1,5 m syvyys 30 cm. Kuoppa on valliton.

Pyyntikuoppa 2: x 3567447, y 7325134. Kuoppa on pyöreä ja sen halkaisija on 2 m, syvyys 60 cm. Kuoppa on valliton.

Pyyntikuoppa 3: x 3567455, y 7325146. Kuoppa on pyöreä ja sen halkaisija on 2 m, syvyys 60 cm. Kuoppa on valliton.

Kohteen rajaus

Kohde rajautuu aluemaisesti kuoppien alueelle.

Tulkinta

Kolme pyyntikuoppaa.

Lisätietoja
Toimenpiteet
Tarkastukset

Tila: 3 Toteutettu Laji: 6 Suojeluarvojen tarkastus Tarkastusvuosi: 2010
 Tarkastuspvm: 11.6.2010 Tarkastaja: T. Karjalainen
 Kuvaus: Posion kulttuuriperintöinventointi

Kulttuuriperintöraportti

Sivu / 220

30.12.2010

| | | | |
|--------------------------------------|-----------------------|-----------------------------|-------------------|
| Viranomais- rekisterinro: | | Kunto: | 2 Kesinkertainen |
| Arvotus: | 3 Esitys mj-luokka II | Olotila: | 2 Ei käytössä |
| Selitys: | | Kohteen suojelu: | 9 Muu suojeluarvo |
| | | Selitys: | |
| Ympäristön suojelu: | 0 Ei määritelty | | |
| Selitys: | | | |



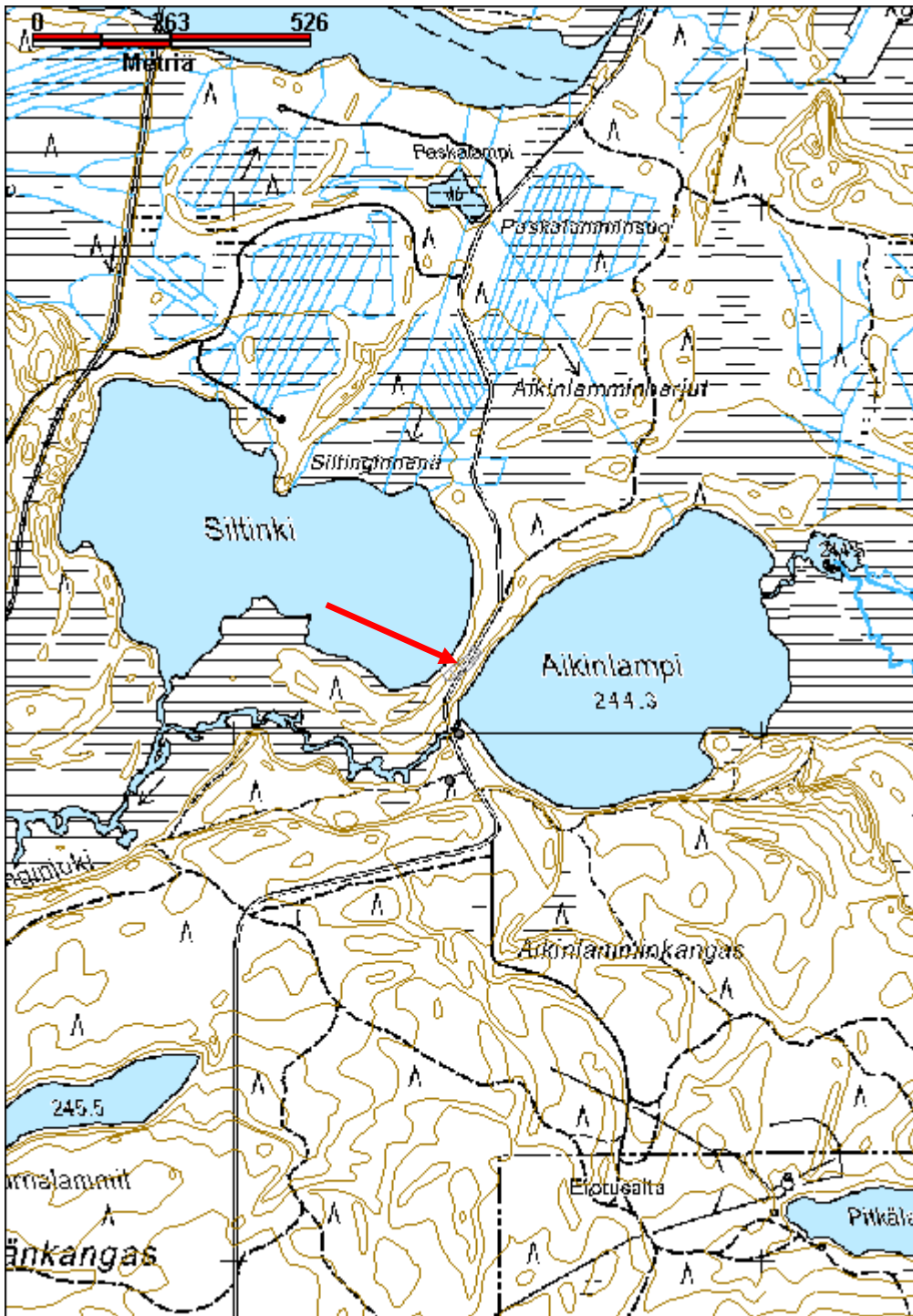
Pyyntikuopat ovat jääneet reunoiltansa tien alle. Kuv. T. Karjalainen

Kulttuuriperintöraportti

Sivu / 220

30.12.2010

| | | | |
|----------------------|--------------------------------|--------------------|--|
| Kohdetyyppi: | 9 Valmistuspaikat/työpaikat | Copyright: | © Metsähallitus 2008 © Maanmittauslaitos 1/MML/08 |
| Koordinaatit: | X 7325132, Y 3567433, Z 247 | Mittakaava: | 1:10000 |



Kulttuuriperintöraportti

Sivu / 220

30.12.2010

Hietaharju 2 pyyntikuopat

MH-tunnus: 126525

| | | | |
|-------------------------|-----------------------------|--------------------|-----------------------------|
| Kohdetyyppi: | 9 Valmistuspaikat/työpaikat | Haltija: | 181 Metsätalous Länsi-Lappi |
| Ajoitus: | 7117 Esihistoriallinen aika | Ylläpitäjä: | 181 Metsätalous Länsi-Lappi |
| Rakentamisvuosi: | | Kunta: | 614 Posio |
| Lukumäärä: | 3 | | |

| | | | |
|-----------------------------|--------------------------------|----------------------------|----------------------------|
| Koordinaattiselitys: | | Geometria tuotettu: | 4 Gps-mittaus, korjaamaton |
| Koordinaatit: | X 7324838, Y 3522750, Z 215 | Löydöt: | |

Taustatiedot

Kohde löytyi inventoinnissa.

Ympäristön kuvaus

Pyyntikuopat sijaitsevat Hietaharjun laella. Harju kohoaa terävänä järven ja suon pinnasta noin 10 m. alueella kasvaa vanha metsä.

Kohteen kuvaus

Hietaharjun laella on kolme pyyntikuoppaa.

Pyyntikuoppa 1: x 3522739, y 7324817. Kuoppa on pyöreä ja valliton. Kuopan halkaisija on 2 m, syvyys 70 cm.

Pyyntikuoppa 2: x 3522755 y 7324840. Kuoppa on pyöreä ja sen sisämitan halkaisija on 2 m. Kuopassa on vallit, joiden leveys on 1,5 m. Kuopan syvyys on 40 cm.

Pyyntikuoppa 3: x 3522764 y 7324860. Kuopan pituus on 4 m, leveys 3 m ja syvyys 70 cm. Kuoppa on suorakaiteen muotoinen ja valliton.

Kohteen rajaus

Kohde rajautuu aluemaisesti kuoppien sijainnin mukaan.

Tulkinta

Kolme pyyntikuoppaa, jotka ovat ilmeisen vanhoja.

Lisätietoja
Toimenpiteet
Tarkastukset

Tila: 3 Toteutettu Laji: 6 Suojeluarvojen tarkastus Tarkastusvuosi: 2010
Tarkastuspvm: 27.5.2010 Tarkastaja: T. Karjalainen
Kuvaus: Posion kulttuuriperintöinventointi

Kulttuuriperintöraportti

Sivu / 220

30.12.2010

| | | | |
|--------------------------------------|-----------------------|-----------------------------|-------------------|
| Viranomais- rekisterinro: | | Kunto: | 1 Hyvä |
| Arvotus: | 3 Esitys mj-luokka II | Olotila: | 2 Ei käytössä |
| Selitys: | | Kohteen suojelu: | 9 Muu suojeluarvo |
| | | Selitys: | |
| Ympäristön suojelu: | 0 Ei määritelty | | |
| Selitys: | | | |



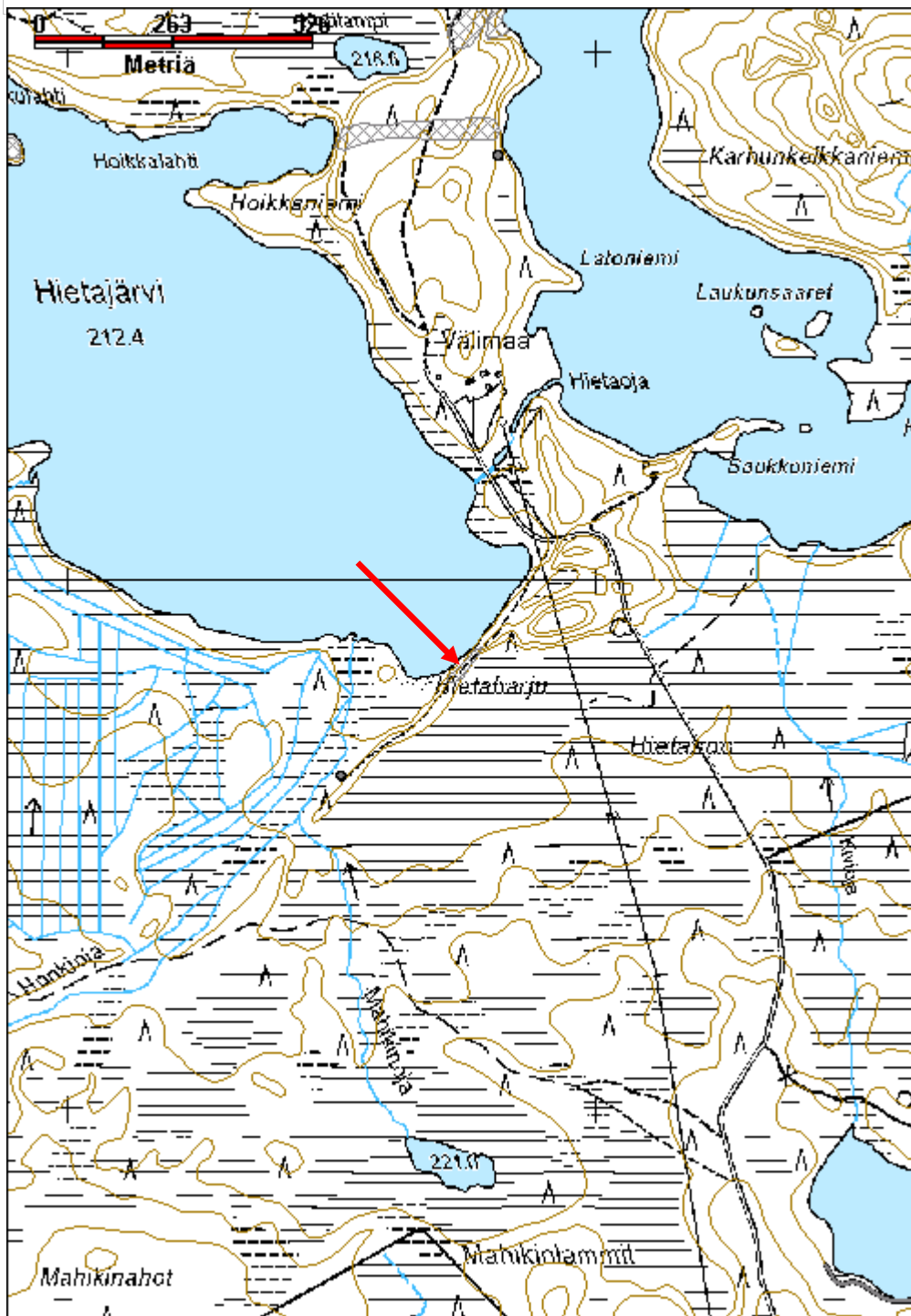
Pyyntikuoppa Hietaharjun laella. Kuv. T. Karjalainen

Kulttuuriperintöraportti

Sivu / 220

30.12.2010

| | | | |
|----------------------|--------------------------------|--------------------|--|
| Kohdetyyppi: | 9 Valmistuspaikat/työpaikat | Copyright: | © Metsähallitus 2008 © Maanmittauslaitos 1/MML/08 |
| Koordinaatit: | X 7324838, Y 3522750, Z 215 | Mittakaava: | 1:10000 |



Hoikkalahti pyyntikuopat
MH-tunnus: 126282

| | | | |
|-------------------------|-----------------------------|--------------------|-----------------------------|
| Kohdetyyppi: | 9 Valmistuspaikat/työpaikat | Haltija: | 181 Metsätalous Länsi-Lappi |
| Ajoitus: | 7117 Esihistoriallinen aika | Ylläpitäjä: | 181 Metsätalous Länsi-Lappi |
| Rakentamisvuosi: | | Kunta: | 614 Posio |
| Lukumäärä: | 8 | | |

| | | | |
|-----------------------------|--------------------------------|----------------------------|----------------------------|
| Koordinaattiselitys: | | Geometria tuotettu: | 4 Gps-mittaus, korjaamaton |
| Koordinaatit: | X 7325844, Y 3522660, Z 220 | Löydöt: | |

Taustatiedot

Löytyi inventoinnissa.

Ympäristön kuvaus

Kohde on Laukkujärven ja Hietajärven Hoikkalahden välinen hiekkaharju, jonka pyyntikuoppajono katkaisee. Alueella on nuori kasvatusmetsä hiekkaharjulla, jossa aluskasvillisuutena on seinäsammal, kanerva, jäkälä ja puolukka.

Kohteen kuvaus

Kohteessa on 8 kpl pyyntikuoppia, jotka kulkevat suorassa linjassa itä länsi suuntaisesti.

Pyyntikuoppa 1 x 3522784 y 7325845 Koko 1 x 3 m, syvyys 50 cm. Kuoppa on soikea ja valliton.

Pyyntikuoppa 2 x 3522751 y 7325838, koko 1,5 x 1,5 m, syvyys 60 cm. Kuoppa on pyöreä ja valliton.

Pyyntikuoppa 3 x 3522722 y 7325842, koko 2 x 3 m, syvyys 70 cm. Kuoppa on soikea ja valliton. Kuoppa on pohjois- - etelä -suuntainen ja siten poikkisuunnassa kuopparivin suunnan kanssa.

Pyyntikuoppa 4 x 3522693 y 7325848, koko 3 x 2 m, syvyys 50 cm. Kuoppa on soikea ja valliton ja pohjois- etelä suuntainen. Kuopan länsipuolella 5 m etäisyydellä kulkee ajoura.

Pyyntikuoppa 5 x 3522631 y 7325847, koko halkaisija 2,5 m syvyys 50 cm. Kuoppa on valliton.

Pyyntikuoppa 6 x 3522593 y 7325835, koko halkaisija 2,5 m, syvyys 50 cm. Kuopassa on 10 cm korkuiset vallit.

Pyyntikuoppa 7 x 3522557 y 7325838, koko halkaisija 2,5 m. syvyys 50 cm. Kuoppa on valliton.

Pyyntikuoppa 8 x 3522536 y 7325829, koko 3,5 x 3 m, syvyys 60 cm, kuopassa 0,5 m leveät, matalat vallit.

Kohteen rajaus

Kohde rajautuu aluemaisesti kuoppien alueelle.

Tulkinta

Pyyntikuoppien rivi.

Lisätietoja
Toimenpiteet
Tarkastukset

Tila: 3 Toteutettu Laji: 6 Suojeluarvojen tarkastus Tarkastusvuosi: 2010

Tarkastuspvm: 26.5.2010 Tarkastaja: T. Karjalainen

Kuvaus: Posion kulttuuriperintöinventointi

**Viranomais-
rekisterinro:**
Kunto: 1 Hyvä

Arvotus: 3 Esitys mj-luokka II

Olotila: 2 Ei käytössä

**Kohteen
suojelu:** 9 Muu suojeluarvo

Selitys:
Selitys:
**Ympäristön
suojelu:**

0 Ei määritelty

Selitys:


Pyyntikuopat ovat matalia ja ilmeisen vanhoja. Kuv. T. Karjalainen

Kulttuuriperintöraportti

Sivu / 220

30.12.2010

| | | | |
|----------------------|--------------------------------|--------------------|--|
| Kohdetyyppi: | 9 Valmistuspaikat/työpaikat | Copyright: | © Metsähallitus 2008 © Maanmittauslaitos 1/MML/08 |
| Koordinaatit: | X 7325844, Y 3522660, Z 220 | Mittakaava: | 1:10000 |



Kulttuuriperintöraportti

Sivu / 220

30.12.2010

Iso Kettulampi pyyntikuoppa

MH-tunnus: 118101

| | | | |
|-------------------------|-----------------------------|--------------------|-----------------------------|
| Kohdetyyppi: | 9 Valmistuspaikat/työpaikat | Haltija: | 181 Metsätalous Länsi-Lappi |
| Ajoitus: | 7117 Esihistoriallinen aika | Ylläpitäjä: | 181 Metsätalous Länsi-Lappi |
| Rakentamisvuosi: | | Kunta: | 614 POSIO |
| Lukumäärä: | 1 | | |

| | | | |
|-----------------------------|--------------------------------|----------------------------|----------------------------|
| Koordinaattiselitys: | | Geometria tuotettu: | 4 Gps-mittaus, korjaamaton |
| Koordinaatit: | X 7325260, Y 3551421, Z 256 | Löydöt: | |

Taustatiedot

Muinaisjäännösrekisteri Iso kettulampi no. 614010132.

Ympäristön kuvaus

Kohde sijaitsee Iso Kettulammen länsipäädyn ja Posio-Taivalkoski-tien puolivälissä. Alue on itään laskeva jyrkkä hiekkarinne. kl 40.

Kohteen kuvaus

Kohteessa on pyyntikuoppa, joka on halkaisijaltaan 3 metriä, kuopan syvyys on 70 senttimetriä. Kuoppa on pyöreä ja valliton.

Kohteen rajaus

Kohde rajautuu pistemäisesti pyyntikuopasta mitattuun gps pisteeseen.

Tulkinta

Pyyntikuoppa.

Lisätietoja
Toimenpiteet
Tarkastukset

Tila: 3 Toteutettu Laji: 6 Suojeluarvojen tarkastus Tarkastusvuosi: 2010
Tarkastuspvm: 20.8.2010 Tarkastaja: T. Karjalainen
Kuvaus: Posion kulttuuriperintöinventointi

| | | | |
|--------------------------------|-----------------------|-------------------------|------------------------------|
| Viranomaisrekisterinro: | Mjrek. 614010132 | Kunto: | 1 Hyvä |
| | | Olotila: | 2 Ei käytössä |
| Arvotus: | 3 Esitys mj-luokka II | Kohteen suojelu: | 2 Muinaisjäännösrekisteri II |

Kulttuuriperintöraportti

Sivu / 220

30.12.2010

| | | |
|----------------------------|-----------------|-----------------|
| Selitys: | | Selitys: |
| Ympäristön suojelu: | 0 Ei määritelty | |
| Selitys: | | |



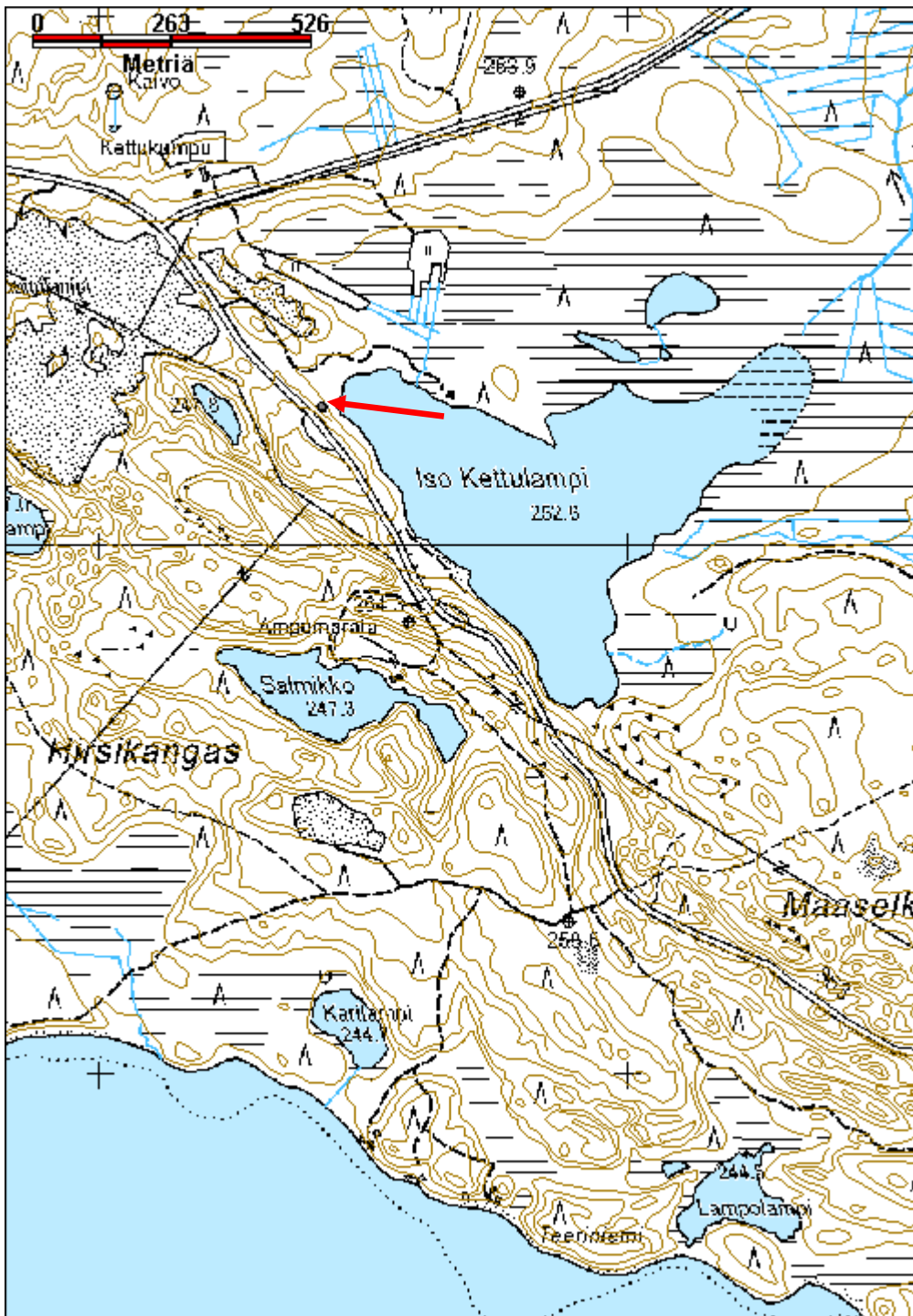
Pyyntikuopat sijaitsevat Hietajärven ja Laukkujärven välisellä kankaalla. Kuv. T. Karjalainen

Kulttuuriperintöraportti

Sivu / 220

30.12.2010

| | | | |
|----------------------|--------------------------------|--------------------|--|
| Kohdetyyppi: | 9 Valmistuspaikat/työpaikat | Copyright: | © Metsähallitus 2008 © Maanmittauslaitos 1/MML/08 |
| Koordinaatit: | X 7325260, Y 3551421, Z 256 | Mittakaava: | 1:10000 |



Kulttuuriperintöraportti

Sivu / 220

30.12.2010

Joutsenlampi 2 kivikautinen asuinpaikka

MH-tunnus: 115563

| | | | |
|-------------------------|----------------|--------------------|-----------------------------|
| Kohdetyyppi: | 1 Asuinpaikat | Haltija: | 181 Metsätalous Länsi-Lappi |
| Ajoitus: | 7111 Kivikausi | Ylläpitäjä: | 181 Metsätalous Länsi-Lappi |
| Rakentamisvuosi: | | Kunta: | 614 POSIO |
| Lukumäärä: | 1 | | |

| | | | |
|------------------------------|--------------------------------|----------------------------|---|
| Koordinaatti-selitys: | | Geometria tuotettu: | 4 Gps-mittaus, korjaamaton |
| Koordinaatit: | X 7328808, Y 3538628, Z 257 | Löydöt: | KM 38408:1 - 3, luuta, kvartsi-iskoksia ja kaavin |

Taustatiedot

Löytyi inventoinnissa.

Ympäristön kuvaus

Joutsenlammen itärannan hiekkakangas, jossa kasvaa mäntymetsä, kl 40. Alueen puusto on hakattu ja maassa on hakkuujätettä. Lammen rantaan tulee ajoura.

Kohteen kuvaus

Kivikautinen asuinpaikka, josta löytyi kvartsi-kaavin ja iskoksia, sekä runsaasti palanutta luuta. Alueella on myös palaneita kiviä ja kulttuurikerrosta, jotka ovat tulleet esiin ajouralta ja järvenrannan leiripaikalta. Löytöjä on noin 50 metrin matkalta järven itärannalta noin 30 m levyiseltä vyöhykkeeltä järven ja ajouran välistä.

Asuinpaikka sijaitsee järven itärannassa, rannansuuntaisen hiekkadyynin päällä, joka kohoaa järvestä noin 3 m.

Kohteen rajaus

Kohde rajautuu pistemäisesti asuinpaikan keskeltä mitattuun gps pisteeseen.

Tulkinta

Kivikautinen asuinpaikka.

Lisätietoja

Aluetta käytetään leirintään ja paikalla on tuoreita tulisijoja ja rannassa on laituri.

Toimenpiteet
Tarkastukset

Tila: 3 Toteutettu Laji: 6 Suojeluarvojen tarkastus Tarkastusvuosi: 2010
 Tarkastuspvm: 20.7.2010 Tarkastaja: T. Karjalainen
 Kuvaus: Posion kulttuuriperintöinventointi

Viranomais-
Kunto: 0 Ei määritelty

Kulttuuriperintöraportti

Sivu / 220

30.12.2010

| | | |
|----------------------------|-----------------------|--|
| rekisterinro: | | Olotila: 2 Ei käytössä |
| Arvotus: | 3 Esitys mj-luokka II | Kohteen suojelu: 2 Muinaisjäännösrekisteri II |
| Selitys: | | Selitys: |
| Ympäristön suojelu: | 0 Ei määritelty | |
| Selitys: | | |



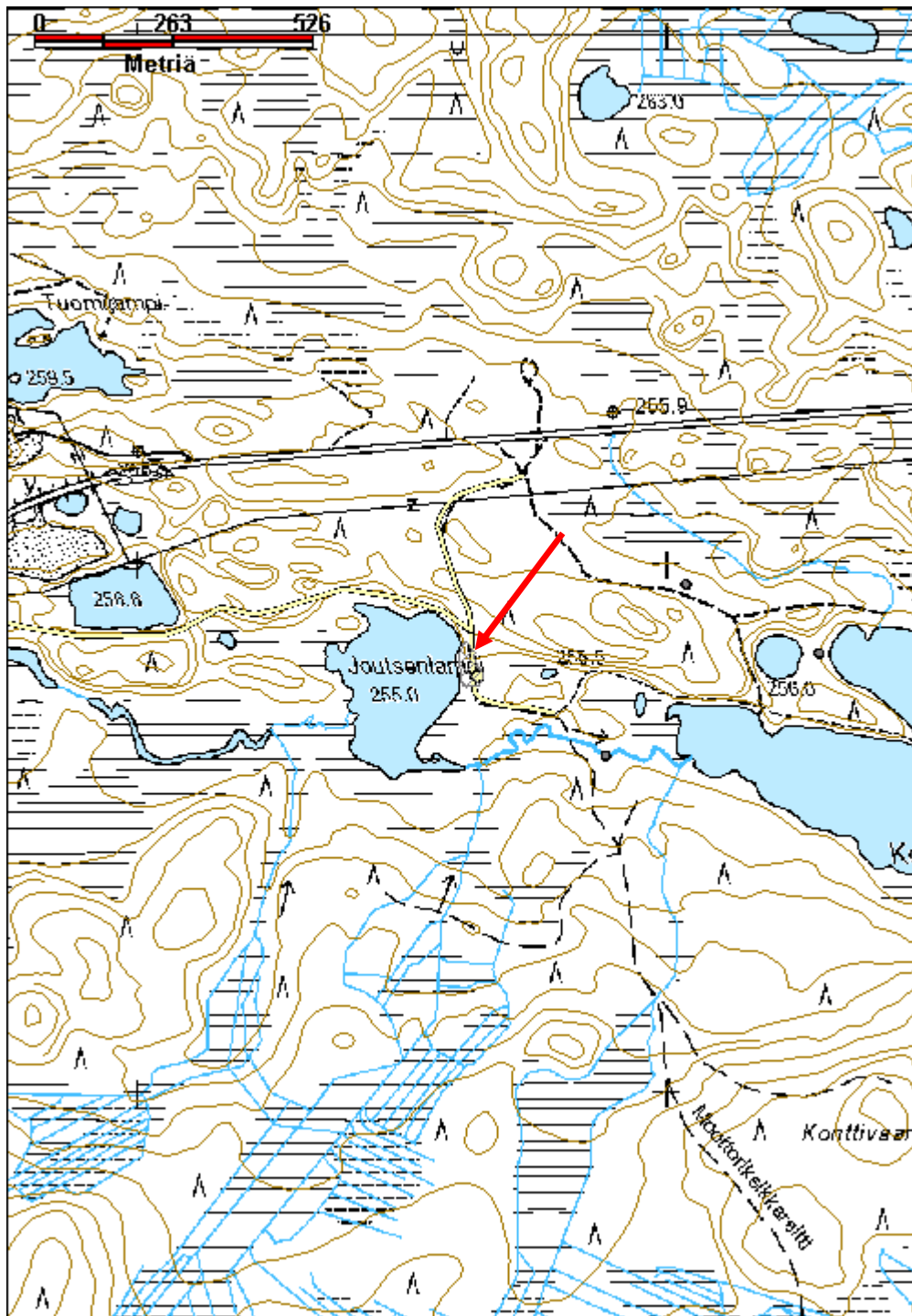
Asuinpaikka sijaitsee tien ja järven välisellä kankaalla. Kuv. T. Karjalainen

Kulttuuriperintöraportti

Sivu / 220

30.12.2010

| | | | |
|----------------------|--------------------------------|--------------------|--|
| Kohdetyyppi: | 1 Asuinpaikat | Copyright: | © Metsähallitus 2008 © Maanmittauslaitos 1/MML/08 |
| Koordinaatit: | X 7328808, Y 3538628, Z 257 | Mittakaava: | 1:10000 |



Kulttuuriperintöraportti

Sivu / 220

30.12.2010

Kalliojärvi 2 muinaisjäännösryhmät

MH-tunnus: 122485

| | | | |
|-------------------------|----------------|--------------------|---------------------------|
| Kohdetyyppi: | 1 Asuinpaikat | Haltija: | 191 Metsätalous Itä-Lappi |
| Ajoitus: | 7111 Kivikausi | Ylläpitäjä: | 191 Metsätalous Itä-Lappi |
| Rakentamisvuosi: | | Kunta: | 320 KEMIJÄRVI |
| Lukumäärä: | 1 | | |

| | | | |
|------------------------------|--------------------------------|----------------------------|----------------------------|
| Koordinaatti-selitys: | | Geometria tuotettu: | 4 Gps-mittaus, korjaamaton |
| Koordinaatit: | X 7360212, Y 3517554, Z 195 | Löydöt: | KM 26447, KM 38411 |

Taustatiedot

Kohteen on löytänyt Hannu Kotivuori 1990 inventoinnissa.

Ympäristön kuvaus

Kohde sijaitsee Kalliojärven hiekkaisella luoteisrannalla, jossa kasvaa varttunut mäntymetsä. Asuinpaikalla on osittain sammalta ja osittain maaperä on kulunut nykyisen leiriytymisen johdosta. Asuinpaikka sijaitsee noin 5 metrin etäisyydellä rannasta ja alue on noin 1,5 metriä korkeammalla kuin järven pinta.

Kohteen kuvaus

Kohteessa on pieni kivikautinen asuinpaikka, josta löytyi kvartsi-iskoksia, palanutta luuta, palaneita kiviä ja niiden seassa palanutta maata. Löytöjä tavattiin noin 4 x 4 metrin alueelta.

Kohteeseen on muinaisjäännösrekisterissä merkitty myös pyyntikuoppa, jota ei kuitenkaan käyty tässä inventoinnissa tarkastamassa.

Kohteen rajaus

Kohde rajautuu aluemaisesti kivikatuiselle asuinpaikalle. Rajaus noudattelee muinaisjäännösrekisterin rajattua aluetta.

Tulkinta

Kivikautinen asuinpaikka ja pyyntikuoppa.

Lisätietoja

Kohde on dokumentoitu vuonna 1990 Hannu Kotivuoren inventoinnissa, jonka raportti on Museoviraston arkeologian osaston arkistossa.

Toimenpiteet
Tarkastukset

Tila: 3 Toteutettu Laji: 6 Suojeluarvojen tarkastus Tarkastusvuosi: 2010
 Tarkastuspvm: 15.9.2010 Tarkastaja: T. Karjalainen
 Kuvaus: Posion kulttuuriperintöinventointi

Kulttuuriperintöraportti

Sivu / 220

30.12.2010

| | | | |
|--------------------------------------|-----------------------|-----------------------------|------------------------------|
| Viranomais- rekisterinro: | Mjrek no 320010266 | Kunto: | 1 Hyvä |
| Arvotus: | 3 Esitys mj-luokka II | Olotila: | 2 Ei käytössä |
| Selitys: | | Kohteen suojelu: | 2 Muinaisjäännösrekisteri II |
| | | Selitys: | |
| Ympäristön suojelu: | 0 Ei määritelty | | |
| Selitys: | | | |



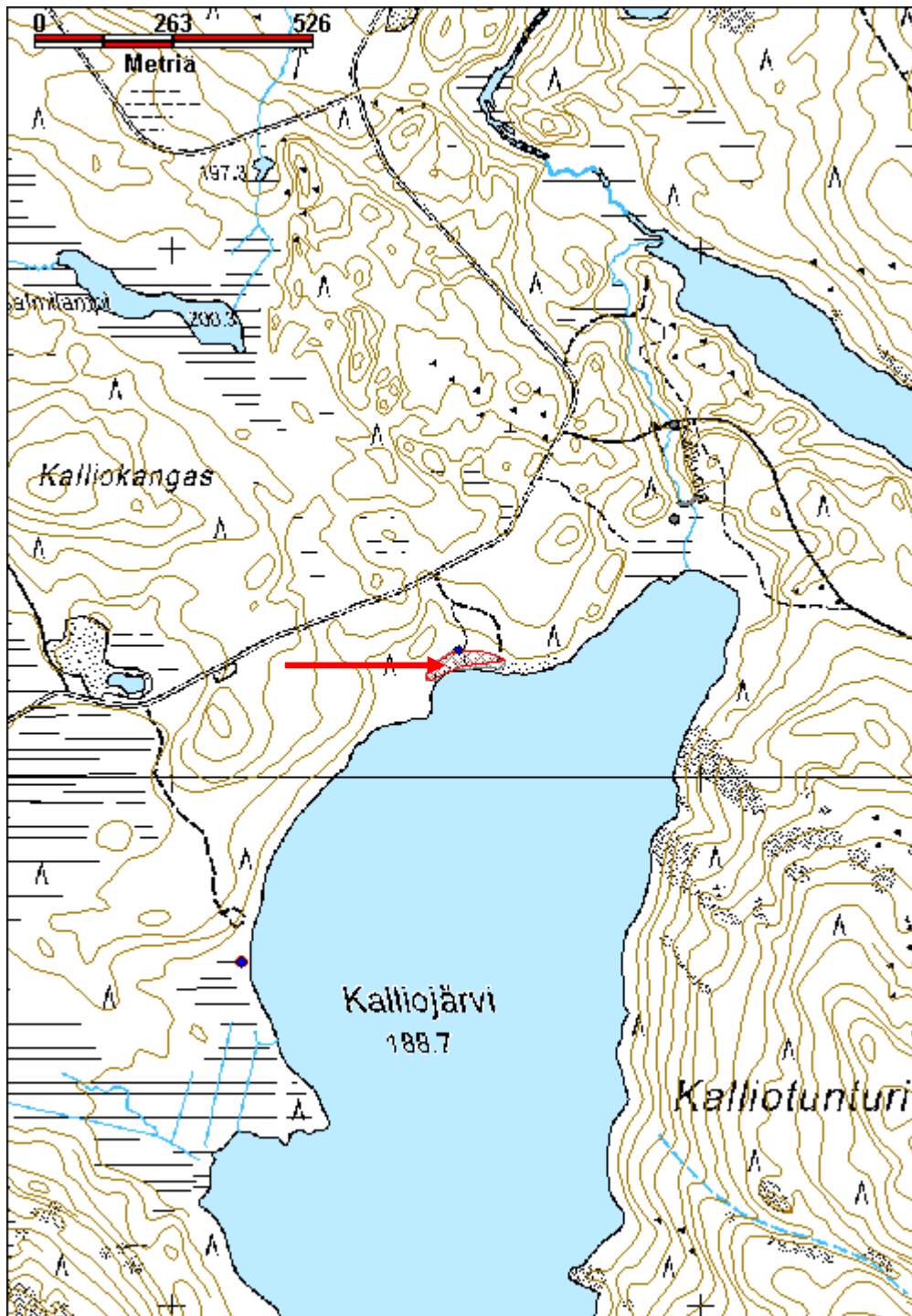
Asuinpaikalta kerättiin palaneita luita analysoitavaksi. Kuv. T. Karjalainen

Kulttuuriperintöraportti

Sivu / 220

30.12.2010

| | | | |
|----------------------|--------------------------------|--------------------|--|
| Kohdetyyppi: | 1 Asuinpaikat | Copyright: | © Metsähallitus 2008 © Maanmittauslaitos 1/MML/08 |
| Koordinaatit: | X 7360212, Y 3517554, Z 195 | Mittakaava: | 1:10000 |



Kulttuuriperintöraportti

Sivu / 220

30.12.2010

Kalmonjoki pyyntikuopat

MH-tunnus: 120385

| | | | |
|-------------------------|-----------------------------|--------------------|-----------------------------|
| Kohdetyyppi: | 9 Valmistuspaikat/työpaikat | Haltija: | 181 Metsätalous Länsi-Lappi |
| Ajoitus: | 7117 Esihistoriallinen aika | Ylläpitäjä: | 181 Metsätalous Länsi-Lappi |
| Rakentamisvuosi: | | Kunta: | 0 |
| Lukumäärä: | 22 | | |

| | | | |
|-----------------------------|--------------------------------|----------------------------|----------------------------|
| Koordinaattiselitys: | | Geometria tuotettu: | 4 Gps-mittaus, korjaamaton |
| Koordinaatit: | X 7310630, Y 3563061, Z 237 | Löydöt: | KM 29993 |

Taustatiedot

Muinaisjäännösrekisteri

Ympäristön kuvaus

Kohde sijaitsee Kalmonjoen länsipuolella, tasaisella Heinäkankaalla, jossa kasvaa harvennettu nuori mäntymetsä. Museovirasto on hoitanut kohdetta ja hoitoraportissa kerrotaan seuraavaa: Posio Heinäkangas on kivikautinen pyyntikuoppa-alue. Noin 0,5 hehtaarin laajuisella alueella on 22 pyyntikuoppaa.

Hoidon aikana vuonna 1988 (24 henkilötyöpäivää) pyyntikuoppien ympäristöstä raivattiin puustoa ja risukkoa, jotta kuopat olisivat selvästi maastossa nähtävissä. Hoidon yhteydessä pyyntikuoppa-alue myös kartoitettiin.

Kohteen kuvaus

Kohteessa on 22 pyyntikuoppaa, jotka muodostavat kaksi limikkäistä kuoppariviä Kalmonjoelta Heinäkankaan yli lännessä sijaitsevalle suolle. Kohteen pohjoisreunassa on raudanvalmistusuuni ja siihen liittyvää rautakuonaa.

Kohteen rajaus

Kohde rajautuu aluemaisesti muinaisjäännöksen alueelle.

Tulkinta

Pyyntikuopat ja raudanvalmistuspaikka.

Lisätietoja

Ks. Taisto Karjalaisen kaivauskertomus vuodelta 1988 ja Markku Torvisen tarkastuskertomus vuodelta 1987. Kertomukset sijaitsevat Museoviraston arkeologian osaston arkistossa.

Toimenpiteet
Tarkastukset

Tila: 3 Toteutettu Laji: 6 Suojeluarvojen tarkastus Tarkastusvuosi: 2010
Tarkastuspvm: 17.6.2010 Tarkastaja: T. Karjalainen

Kuvaus: Posion kulttuuriperintöinventointi

| | | | |
|--------------------------------------|---|-----------------------------|------------------------------|
| Viranomais- rekisterinro: | Mjrek 999000186, hoitorek. 999000186 | Kunto: | 1 Hyvä |
| Arvotus: | 3 Esitys mj-luokka II | Olotila: | 2 Ei käytössä |
| Selitys: | | Kohteen suojelu: | 2 Muinaisjäännösrekisteri II |
| | | Selitys: | |

| | |
|--------------------------------|-----------------|
| Ympäristön suojelu: | 0 Ei määritelty |
|--------------------------------|-----------------|

| | |
|-----------------|--|
| Selitys: | |
|-----------------|--|



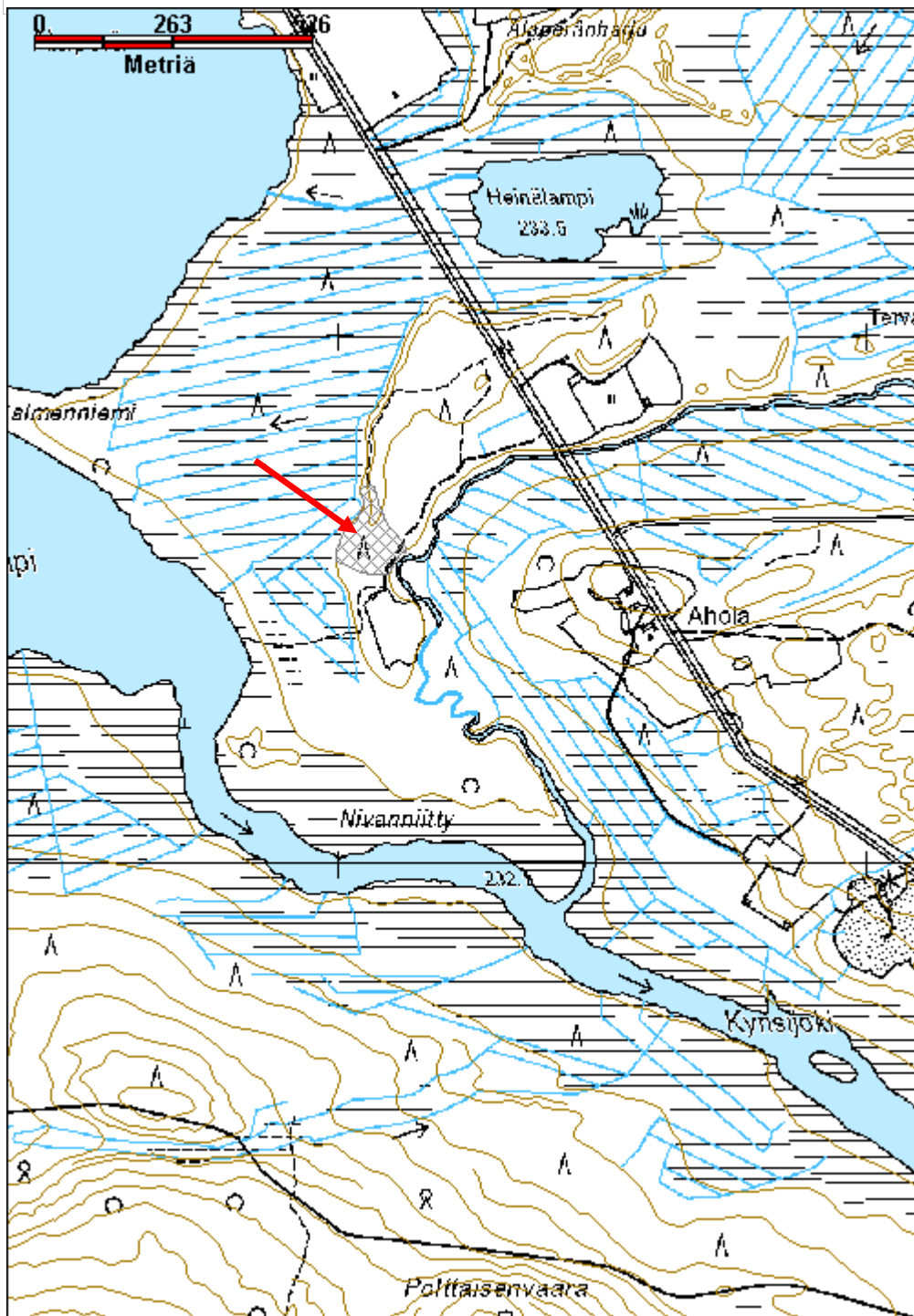
Kalmonjoen pyyntikuoppia on kaivettu ja hoidettu Museoviraston toimin. Kuv. T. Karjalainen

Kulttuuriperintöraportti

Sivu / 220

30.12.2010

| | | | |
|----------------------|--------------------------------|--------------------|--|
| Kohdetyyppi: | 9 Valmistuspaikat/työpaikat | Copyright: | © Metsähallitus 2008 © Maanmittauslaitos 1/MML/08 |
| Koordinaatit: | X 7310630, Y 3563061, Z 237 | Mittakaava: | 1:10000 |



Kulttuuriperintöraportti

Sivu / 220

30.12.2010

Kattavan poroaita 1 kivikautinen asuinpaikka

MH-tunnus: 117902

| | | | |
|-------------------------|----------------|--------------------|-----------------------------|
| Kohdetyyppi: | 1 Asuinpaikat | Haltija: | 181 Metsätalous Länsi-Lappi |
| Ajoitus: | 7111 Kivikausi | Ylläpitäjä: | 181 Metsätalous Länsi-Lappi |
| Rakentamisvuosi: | | Kunta: | 614 POSIO |
| Lukumäärä: | 1 | | |

| | | | |
|------------------------------|--------------------------------|----------------------------|----------------------------|
| Koordinaatti-selitys: | | Geometria tuotettu: | 4 Gps-mittaus, korjaamaton |
| Koordinaatit: | X 7326685, Y 3548134, Z 250 | Löydöt: | KM 30008 |

Taustatiedot

Hannu Kotivuoren inventointi 1993. Muinaisjäännösrekisteri kohde: Kattavan poroaita muinaisjäännösryhmät Mjrek.no: 614010061

Ympäristön kuvaus

Kohde sijaitsee Maaselänlammen ja Kattavanlammen välisellä hiekkaharjulla, jossa kasvaa vartunut mäntymetsä. Aluskasvillisuutena on mustikka ja puolukka. Kohteen länsipuolella on erittäin kivinen Maaselänharju. Alueen maaperä on hienoa hiekkadyyniä, joka on altis eroosiolle. Kohde sijaitsee poroaidan siularakenteiden välissä.

Kohteen kuvaus

Kohteessa on kivikautinen asuinpaikka, josta havaittiin kvartsi-iskoksia poroaidan veräjän suulla, missä mineraalimaa oli osittain näkyvissä. Kvartsia havaittiin myös Maaselänharjun yli menevän metsäautouran risteyksessä.

H. Kotivuoren kohteen kuvaus muinaisjäännösrekisterissä.: Kohde sijaitsee Kattavalammesta 200–250 metriä etelään metsätien itäpuolella. Asuinpaikkalöytöjä on poroaidan johteiden länsipäässä veräjän suulla ja kaarteon länsipuolella. Kvartsilouhos sijaitsee asuinpaikasta 150–200 m itään. Löydöt kvartsia, kvartsiittipala (KM 30008:1-6).

Kohteen rajaus

Kohde rajautuu pistemäisesti kvartsien löytökohtaan, josta otettiin gps koordinaatti.

Tulkinta

Kivikautinen asuinpaikka. Hannu Kotivuoren mainitsemaa kvartsilouhosta ei inventoinnissa havaittu.

Lisätietoja

Kohde on Muinaisjäännösrekisterissä numerolla 614010061. Löydöt on luetteloitu Kansallismuseon kokoelmiin numerolla: KM 30008. Löydöistä on muinaiskalupäiväkirjassa viite 19979.

Toimenpiteet

Tarkastukset

Kulttuuriperintöraportti

Sivu / 220

30.12.2010

Tila: 3 Toteutettu Laji: 6 Suojeluarvojen tarkastus Tarkastusvuosi: 2010
 Tarkastuspvm: 20.8.2010 Tarkastaja: T. Karjalainen
 Kuvaus: Posion kulttuuriperintöinventointi

| | | | |
|--------------------------------------|-----------------------|-----------------------------|------------------------------|
| Viranomais- rekisterinro: | 614010061 | Kunto: | 1 Hyvä |
| Arvotus: | 3 Esitys mj-luokka II | Olotila: | 2 Ei käytössä |
| Selitys: | | Kohteen suojelu: | 2 Muinaisjäännösrekisteri II |
| | | Selitys: | |

| | |
|--------------------------------|-----------------|
| Ympäristön suojelu: | 0 Ei määritelty |
|--------------------------------|-----------------|

| | |
|-----------------|--|
| Selitys: | |
|-----------------|--|



Asuinpaikka sijaitsee poroaidan siularakenteiden suulla. Kuv. T. Karjalainen

Kulttuuriperintöraportti

Sivu / 220

30.12.2010

| | | | |
|----------------------|--------------------------------|--------------------|--|
| Kohdetyyppi: | 1 Asuinpaikat | Copyright: | © Metsähallitus 2008 © Maanmittauslaitos 1/MML/08 |
| Koordinaatit: | X 7326685, Y 3548134, Z 250 | Mittakaava: | 1:10000 |



Kulttuuriperintöraportti

Sivu / 220

30.12.2010

Koljatinkenttä pyyntikuoppa

MH-tunnus: 122141

| | | | |
|-------------------------|-----------------------------|--------------------|---------|
| Kohdetyyppi: | 9 Valmistuspaikat/työpaikat | Haltija: | 999 Muu |
| Ajoitus: | 7116 Uusi aika | Ylläpitäjä: | 999 Muu |
| Rakentamisvuosi: | | Kunta: | Posio |
| Lukumäärä: | 1 | | |

| | | | |
|-----------------------------|--------------------------------|----------------------------|----------------------------|
| Koordinaattiselitys: | | Geometria tuotettu: | 4 Gps-mittaus, korjaamaton |
| Koordinaatit: | X 7349055, Y 3534184, Z 260 | Löydöt: | |

Taustatiedot

Timo Timisjärven ilmoitus

Ympäristön kuvaus

Kohde sijaitsee Väätimöjoen ja Koljatinpääkankaan välissä. Maasto on tasainen kenttä, Koljatinkenttä, joka on hiekkaa ja siinä kasvaa nuori mäntymetsä.

Kohteen kuvaus

Kohteen kuvaus Kohteessa on kaksi pyyntikuoppaa

Pyyntikuoppa 1 x 3533923, y 7349112. Kuoppa on valliton ja sen halkaisija on 4 metriä, syvyys 60 cm.

Pyyntikuoppa 2 x 3534208, y 7349057. Kuoppa on valliton ja sen halkaisija on 4,5 metriä, syvyys 70 cm.

Kohteen rajaus

Kohde rajautuu pistemäisesti pyyntikuopasta 1 mitattuun gps pisteeseen.

Tulkinta

Pyyntikuopat

Lisätietoja
Toimenpiteet
Tarkastukset

Tila: 3 Toteutettu Laji: 6 Suojeluarvojen tarkastus Tarkastusvuosi: 2010
 Tarkastuspvm: 13.9.2010 Tarkastaja: T. Karjalainen
 Kuvaus: Posion kulttuuriperintöinventointi

| | | |
|--------------------------------|-----------------|---------------|
| Viranomaisrekisterinro: | Kunto: | 1 Hyvä |
| | Olotila: | 2 Ei käytössä |

Kulttuuriperintöraportti

Sivu / 220

30.12.2010

| | | | |
|----------------------------|-----------------------|-------------------------|-------------------|
| Arvotus: | 3 Esitys mj-luokka II | Kohteen suojelu: | 9 Muu suojeluarvo |
| Selitys: | | Selitys: | |
| Ympäristön suojelu: | 0 Ei määritelty | | |
| Selitys: | | | |



Koljatinkentässä on kaksi pyyntikuoppaa tasaisella hiekkakankaalla. Kuv. T. Karjalainen

Kulttuuriperintöraportti

Sivu / 220

30.12.2010

| | | | |
|----------------------|--------------------------------|--------------------|--|
| Kohdetyyppi: | 9 Valmistuspaikat/työpaikat | Copyright: | © Metsähallitus 2008 © Maanmittauslaitos 1/MML/08 |
| Koordinaatit: | X 7349055, Y 3534184, Z 260 | Mittakaava: | 1:10000 |



Kulttuuriperintöraportti

Sivu / 220

30.12.2010

Kotilampi pyyntikuopat

MH-tunnus: 126322

| | | | |
|-------------------------|-----------------------------|--------------------|-----------------------------|
| Kohdetyyppi: | 9 Valmistuspaikat/työpaikat | Haltija: | 181 Metsätalous Länsi-Lappi |
| Ajoitus: | 7117 Esihistoriallinen aika | Ylläpitäjä: | 181 Metsätalous Länsi-Lappi |
| Rakentamisvuosi: | | Kunta: | 614 POSIO |
| Lukumäärä: | 6 | | |

| | | | |
|-----------------------------|--------------------------------|----------------------------|----------------------------|
| Koordinaattiselitys: | | Geometria tuotettu: | 4 Gps-mittaus, korjaamaton |
| Koordinaatit: | X 7326078, Y 3522769, Z 220 | Löydöt: | |

Taustatiedot

Löytyi inventoinnissa.

Ympäristön kuvaus

Kohde sijaitsee Laukkujärven ja Kotilammen välisellä hiekkaharjulla, jossa kasvaa nuorta mäntymetsää. Aluskasvillisuutena on puolukkaa, mustikkaa ja jäkälää. Kuoppasysteemin alueelta kulkee hiekkatie Laukkujärven rantaan ja tie on kuluttanut paikoin maaperää.

Kohteen kuvaus

Kohteessa on kuusi pyyntikuoppaa, jotka ovat matalia, soikeita ja vallittomia.

Pyyntikuoppa1 x3522801 y 7326138 koko 4 x 2,5 m syvyys 70 cm. Kuoppa on soikea ja valliton ja koillis-lounas - suuntainen.

Pyyntikuoppa 2 x 3522806 y 7326118, koko 5 x 5 m syvyys 50 cm. Kuopan keskelle on tehty wc, jonka alle on kaivettu kuoppa. Kuoppa on pyöreä ja valliton.

Pyyntikuoppa 3 x 3522767 y 7326038 koko 3,5 x 3,5 m, syvyys 50 cm. Kuoppa on pyöreä ja valliton.

Pyyntikuoppa 4 x 3522749 y 7326034, syvyys 30 cm. Kuoppa on pyöreä, valliton ja kooltaan 2 x 2 m.

Pyyntikuoppa 5 x 3522736 y 7326031, koko 2 x 2 m, syvyys 60 cm. Kuoppa on pyöreä ja valliton. Kuva 007. Kuva taustalla näkyy metsäautotie 8 metrin etäisyydellä kuopasta.

Pyyntikuoppa 6 x 3522731 y 7326032, koko 2 m x 2,5, syvyys 60 cm. Kuoppa on soikea ja valliton.

Kohteen rajaus

Kohde rajautuu aluemaisesti kuoppien esiintymisalueelle.

Tulkinta

Pyyntikuopparivi, joka on ilmeisen vanha kuoppien peittyneisyydestä päätellen.

Lisätietoja

Kulttuuriperintöraportti

Sivu / 220

30.12.2010

Toimenpiteet

Tarkastukset

Tila: 3 Toteutettu Laji: 6 Suojeluarvojen tarkastus Tarkastusvuosi: 2010
 Tarkastuspvm: 26.5.2010 Tarkastaja: T. Karjalainen
 Kuvaus: Posion kulttuuriperintöinventointi

Viranomais- rekisterinro:

Kunto: 1 Hyvä

Arvotus: 3 Esitys mj-luokka II

Olotila: 2 Ei käytössä

**Kohteen
suojelu:** 9 Muu suojeluarvo

Selitys:
Selitys:

Ympäristön suojelu:

0 Ei määritelty

Selitys:


Pyyntikuopat ovat matalia ja siitä päätellen vanhoja. Kuv. T. Karjalainen

Kulttuuriperintöraportti

Sivu / 220

30.12.2010

| | | | |
|----------------------|--------------------------------|--------------------|--|
| Kohdetyyppi: | 9 Valmistuspaikat/työpaikat | Copyright: | © Metsähallitus 2008 © Maanmittauslaitos 1/MML/08 |
| Koordinaatit: | X 7326078, Y 3522769, Z 220 | Mittakaava: | 1:10000 |



Kulttuuriperintöraportti

Sivu / 220

30.12.2010

Kurpunkangas pyyntikuoppa

MH-tunnus: 117861

| | | | |
|-------------------------|-----------------------------|--------------------|-----------------|
| Kohdetyyppi: | 9 Valmistuspaikat/työpaikat | Haltija: | 0 Ei määritelty |
| Ajoitus: | 7117 Esihistoriallinen aika | Ylläpitäjä: | 0 Ei määritelty |
| Rakentamisvuosi: | | Kunta: | 0 |
| Lukumäärä: | 1 | | |

| | | | |
|-----------------------------|--------------------------------|----------------------------|----------------------------|
| Koordinaattiselitys: | | Geometria tuotettu: | 4 Gps-mittaus, korjaamaton |
| Koordinaatit: | X 7327718, Y 3547232, Z 250 | Löydöt: | |

Taustatiedot

Löytyi inventoinnissa

Ympäristön kuvaus

Kohde sijaitsee hiekkakankaalla, jossa kasvaa nuori kasvatusmetsikkö. Aluskasvillisuutena on jäkälää ja puolukkaa. Kuopan eteläpuolelta kulkee ajoura..

Kohteen kuvaus

Pyyntikuoppa on pyöreä ja vallillinen. Kuopan halkaisija on 3 metriä ja syvyys 0,8 metriä. Kuopan vallit ovat kuluneet ja niiden kohdalla on mineraalimaa näkyvissä.

Kohteen rajaus

Kohde rajautuu pistemäisesti kuopan keskeltä mitattuun gps pisteeseen.

Tulkinta

Pyyntikuoppa.

Lisätietoja

Kohde sijaitsee yksityisellä maalla.

Toimenpiteet
Tarkastukset

Tila: 3 Toteutettu Laji: 6 Suojeluarvojen tarkastus Tarkastusvuosi: 2010
Tarkastuspvm: 20.8.2010 Tarkastaja: T. Karjalainen
Kuvaus: Posion kulttuuriperintöinventointi

| | | | |
|--------------------------------|-----------------------|-------------------------|-----------------|
| Viranomaisrekisterinro: | | Kunto: | 0 Ei määritelty |
| Arvotus: | 3 Esitys mj-luokka II | Olotila: | 2 Ei käytössä |
| Selitys: | | Kohteen suojele: | 0 Ei määritelty |
| | | Selitys: | |

| | |
|----------------------------|-----------------|
| Ympäristön suojelu: | 0 Ei määritelty |
| Selitys: | |



Pyyntikuoppa on yksittäinen ja sijaitsee tasaisella hiekkakankaalla. Kuv. T. Karjalainen

Kulttuuriperintöraportti

Sivu / 220

30.12.2010

| | | | |
|----------------------|--------------------------------|--------------------|--|
| Kohdetyyppi: | 9 Valmistuspaikat/työpaikat | Copyright: | © Metsähallitus 2008 © Maanmittauslaitos 1/MML/08 |
| Koordinaatit: | X 7327718, Y 3547232, Z 250 | Mittakaava: | 1:10000 |



Kulttuuriperintöraportti

Sivu / 220

30.12.2010

Laukku 1 kivikautinen asuinpaikka

MH-tunnus: 126403

| | | | |
|-------------------------|----------------|--------------------|-----------------------------|
| Kohdetyyppi: | 1 Asuinpaikat | Haltija: | 181 Metsätalous Länsi-Lappi |
| Ajoitus: | 7111 Kivikausi | Ylläpitäjä: | 181 Metsätalous Länsi-Lappi |
| Rakentamisvuosi: | | Kunta: | 614 POSIO |
| Lukumäärä: | 1 | | |

| | | | |
|-----------------------------------|--------------------------------|--------------------------------|----------------------------|
| Koordinaatti- selitys: | | Geometria tuotettu: | 4 Gps-mittaus, korjaamaton |
| Koordinaatit: | X 7326076, Y 3522817, Z 212 | Löydöt: | |

Taustatiedot

Löytyi inventoinnin yhteydessä.

Ympäristön kuvaus

Laukkujärven länsirannan hiekkaterassi, joka rajautuu hiekkaharjuun länsipuolelta. Alueella kasvaa mäntymetsä ja lännestä tulee järven rantaan hiekkatie.

Kohteen kuvaus

Kohde on kivikautinen järvenranta-asuinpaikka. Asuinpaikan alueella, on järven rannan syövyttämässä hiekkarinteessä havaittavissa musta likamaakerros 10 cm syvyydessä. Likakerroksesta poimittiin kvartsi-iskoksia ja palanutta luuta. Järven rannasta 12 m ajouran ja leirinnän kuluttaman tasaisen terassialueen keskellä on 1 m x 1 m kokoinen liesi, joka on 15 cm koholla ympäröivästä kentästä. Lieden koepistossa tavattiin runsaasti palaneen luun silppua ja palaneita kiviä ja nokea. Järven ja hiekkaharjun väliselle terassille jää todennäköistä asuinpaikka-aluetta noin 50 x 30 metriä. Laukkujärven korkeus on 212,2 mpy, josta asuinpaikan korkeus kohoaa noin 2 m.

Kohteen rajaus

Kohde rajautuu aluemaisesti havaittujen asutuksen merkkien alueelle.

Tulkinta

Kivikautinen asuinpaikka, jonka ranta on kulunut aaltojen vaikutuksesta siten, että asumisen merkit ovat tulleet näkyviin. Aluetta käytetään leirintään.

Lisätietoja

Asuinpaikan vieressä on kaksi pyyntikuoppajärjestelmää.

Toimenpiteet
Tarkastukset

Tila: 3 Toteutettu Laji: 6 Suojeluarvojen tarkastus Tarkastusvuosi: 2010
Tarkastuspvm: 26.5.2010 Tarkastaja: T. Karjalainen
Kuvaus: Posion kulttuuriperintöinventointi

Viranomais-
Kunto: 1 Hyvä

Kulttuuriperintöraportti

Sivu / 220

30.12.2010

| | | |
|----------------------------|-----------------------|--|
| rekisterinro: | | Olotila: 2 Ei käytössä |
| Arvotus: | 3 Esitys mj-luokka II | Kohteen suojele: 9 Muu suojeleuarvo |
| Selitys: | | Selitys: |
| Ympäristön suojele: | 0 Ei määritelty | |
| Selitys: | | |



Asuinpaikka kuvattuna Laukkujärveltä ja järvelle päin. Kohde sijaitsee hiekkaterassilla järven ja hiekkaharjun välissä. Kuv. T. Karjalainen

Kulttuuriperintöraportti

Sivu / 220

30.12.2010

| | | | |
|----------------------|--------------------------------|--------------------|--|
| Kohdetyyppi: | 1 Asuinpaikat | Copyright: | © Metsähallitus 2008 © Maanmittauslaitos 1/MML/08 |
| Koordinaatit: | X 7326076, Y 3522817, Z 212 | Mittakaava: | 1:10000 |



Kulttuuriperintöraportti

Sivu / 220

30.12.2010

Leilisuon pyyntikuopat

MH-tunnus: 112600

| | | | |
|-------------------------|-----------------------------|--------------------|-----------------------------|
| Kohdetyyppi: | 9 Valmistuspaikat/työpaikat | Haltija: | 181 Metsätalous Länsi-Lappi |
| Ajoitus: | 7117 Esihistoriallinen aika | Ylläpitäjä: | 181 Metsätalous Länsi-Lappi |
| Rakentamisvuosi: | | Kunta: | 683 Ranua |
| Lukumäärä: | 1 | | |

| | | | |
|-----------------------------|--------------------------------|----------------------------|----------------------------|
| Koordinaattiselitys: | | Geometria tuotettu: | 4 Gps-mittaus, korjaamaton |
| Koordinaatit: | X 7326414, Y 3516964, Z 195 | Löydöt: | |

Taustatiedot

Löytyi inventoinnissa.

Ympäristön kuvaus

Kohteen maasto on Leilisuon keskellä etelästä pohjoiseen, kohti Korvajärveä kulkeva kapea hiekkaharju. Pyyntikuoppa sijaitsee hiekkaharjun eteläpäässä noin 30 metriä hiekkatiestä pohjoiseen. Hiekkaharjulla kasvaa nuorta mäntymetsää.

Kohteen kuvaus

Pyyntikuoppa on pyöreä, halkaisijaltaan 2 metriä ja sen syvyys on 50 cm. Kuopan reunoilla ei ole valleja.

Kohteen rajaus

Kohde rajautuu pistemäisesti kuopan keskeltä tehtyyn gps mittaukseen.

Tulkinta

Pyyntikuoppa.

Lisätietoja
Toimenpiteet
Tarkastukset

Tila: 3 Toteutettu Laji: 6 Suojeluarvojen tarkastus Tarkastusvuosi: 2010
Tarkastuspvm: 2.9.2010 Tarkastaja: T. Karjalainen
Kuvaus: Posion kulttuuriperintöinventointi

| | | | |
|--------------------------------|-----------------------|-------------------------|-----------------|
| Viranomaisrekisterinro: | | Kunto: | 1 Hyvä |
| Arvotus: | 3 Esitys mj-luokka II | Olotila: | 2 Ei käytössä |
| Selitys: | | Kohteen suojelu: | 0 Ei määritelty |
| | | Selitys: | |

| | |
|----------------------------|-----------------|
| Ympäristön suojelu: | 0 Ei määritelty |
| Selitys: | |



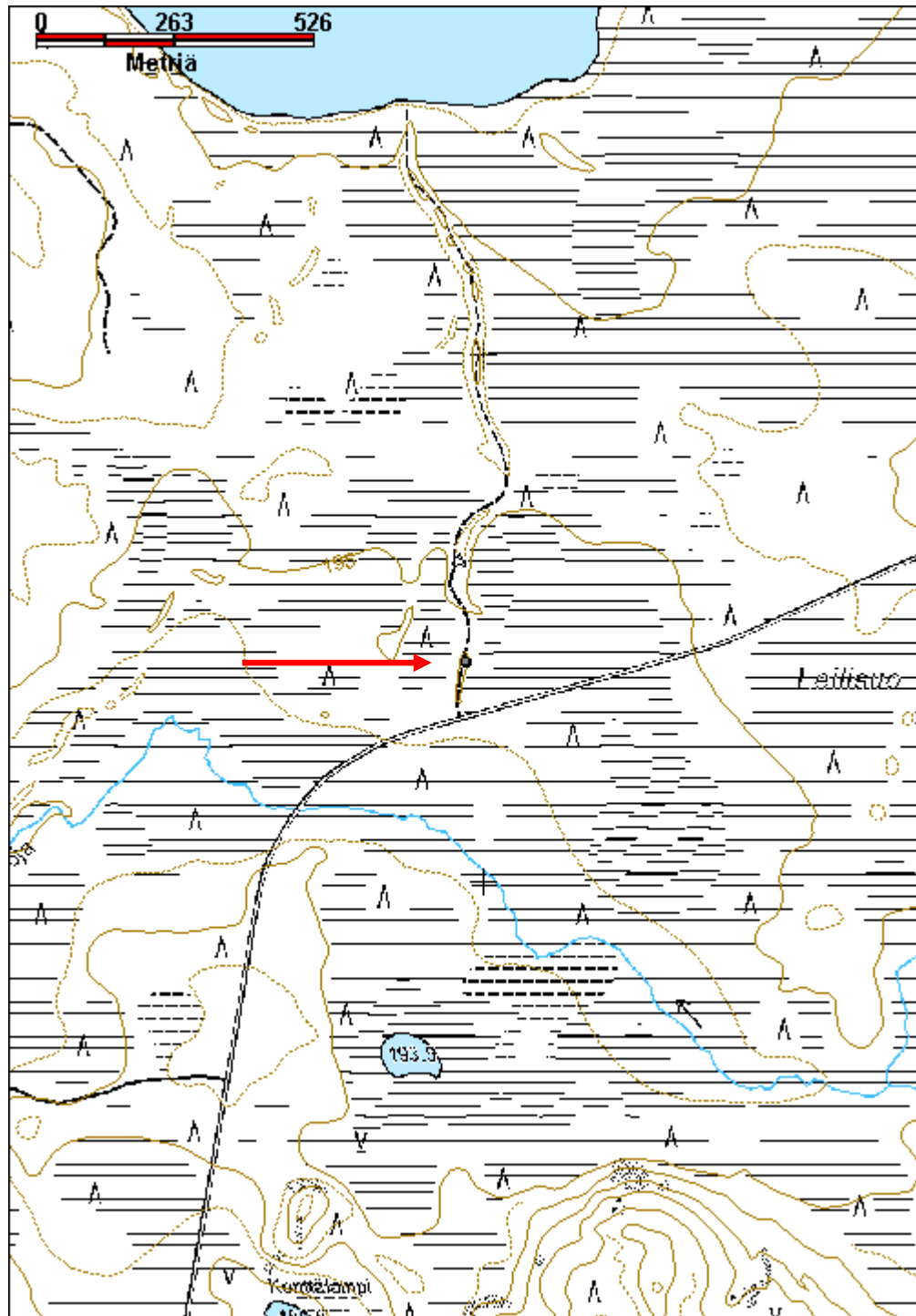
Pyyntikuoppa sijaitsee suon keskellä hiekkajuotissa, joka kulkee pohjoisesta etelään.
Kuv. T. Karjalainen

Kulttuuriperintöraportti

Sivu / 220

30.12.2010

| | | | |
|----------------------|--------------------------------|--------------------|--|
| Kohdetyyppi: | 9 Valmistuspaikat/työpaikat | Copyright: | © Metsähallitus 2008 © Maanmittauslaitos 1/MML/08 |
| Koordinaatit: | X 7326414, Y 3516964, Z 195 | Mittakaava: | 1:10000 |



Kulttuuriperintöraportti

Sivu / 220

30.12.2010

Likokangas 3 pyyntikuoppa

MH-tunnus: 123631

| | | | |
|-------------------------|-----------------------------|--------------------|-----------------------------|
| Kohdetyyppi: | 9 Valmistuspaikat/työpaikat | Haltija: | 181 Metsätalous Länsi-Lappi |
| Ajoitus: | 7118 Historiallinen aika | Ylläpitäjä: | 181 Metsätalous Länsi-Lappi |
| Rakentamisvuosi: | | Kunta: | 683 Ranua |
| Lukumäärä: | 1 | | |

| | | | |
|-----------------------------|--------------------------------|----------------------------|----------------------------|
| Koordinaattiselitys: | | Geometria tuotettu: | 4 Gps-mittaus, korjaamaton |
| Koordinaatit: | X 7342408, Y 3475732, Z 174 | Löydöt: | |

Taustatiedot

Löytyi inventoinnissa.

Ympäristön kuvaus

Kohde sijaitsee Likolammen ja Vaaranlammen välisellä Likokankaalla. Maasto on tasaista hiekkakangasta, jossa kasvaa varttunut kasvatusmetsä, joka on mäntyä. Kohteen länsipuolella 113 metrin etäisyydellä kulkee hiekkatie pohjoiseen.

Kohteen kuvaus

Kohteessa on pyöreä pyyntikuoppa, jonka halkaisija on 2 metriä ja syvyys 50 cm. Kuoppa on valliton.

Kohteen rajaus

Kohde rajautuu pistemäisesti kuopasta mitattuun gps pisteeseen.

Tulkinta

Pyyntikuoppa.

Lisätietoja
Toimenpiteet
Tarkastukset

Tila: 3 Toteutettu Laji: 6 Suojeluarvojen tarkastus Tarkastusvuosi: 2010
Tarkastuspvm: 7.9.2010 Tarkastaja: T. Karjalainen
Kuvaus: Posion kulttuuriperintöinventointi

| | | | |
|--------------------------------|-----------------------|-------------------------|-------------------|
| Viranomaisrekisterinro: | | Kunto: | 1 Hyvä |
| Arvotus: | 3 Esitys mj-luokka II | Olotila: | 2 Ei käytössä |
| | | Kohteen suojelu: | 9 Muu suojeluarvo |

Kulttuuriperintöraportti

Sivu / 220

30.12.2010

| | |
|----------------------------|-----------------|
| Selitys: | Selitys: |
| Ympäristön suojelu: | 0 Ei määritelty |
| Selitys: | |



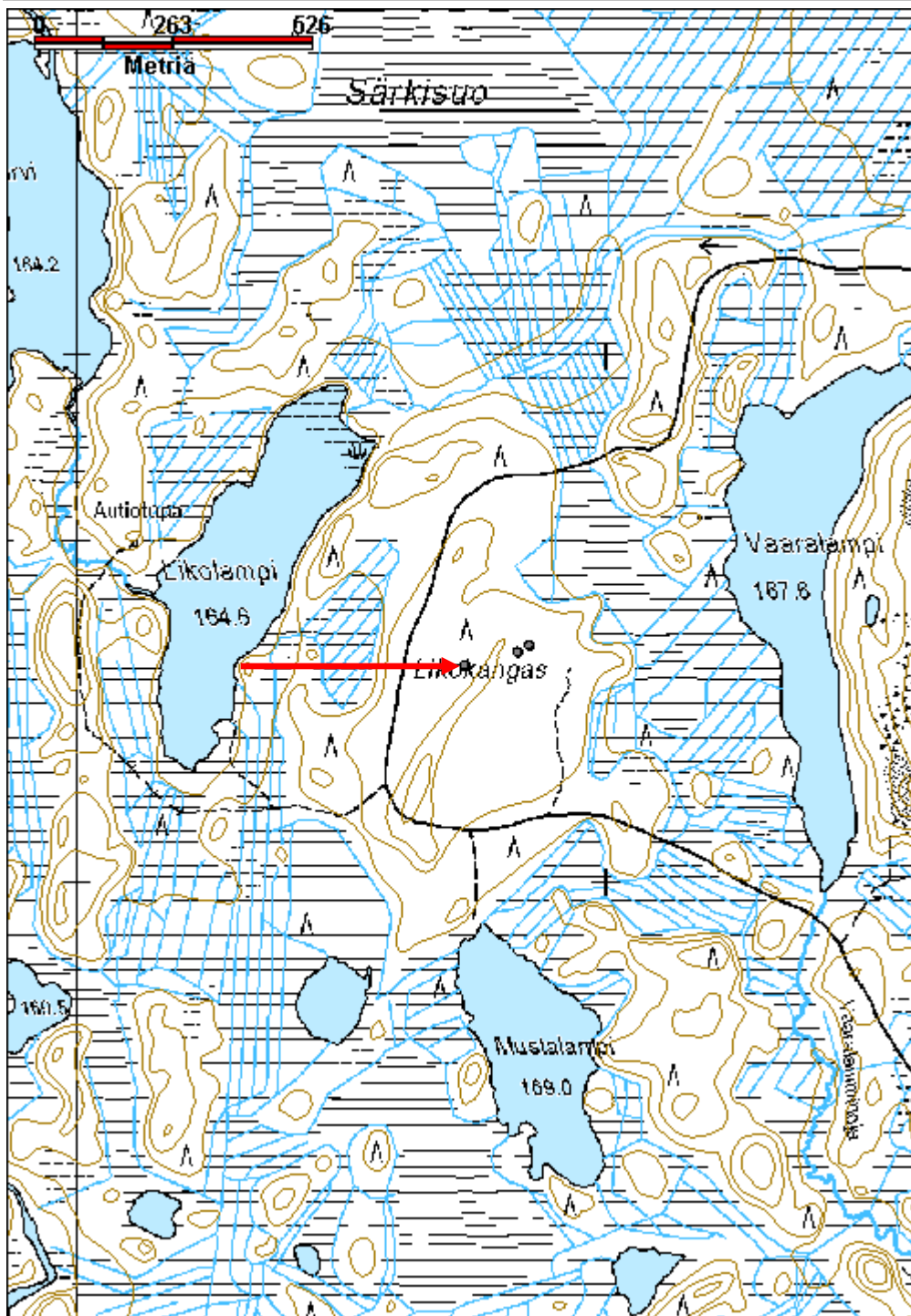
Yksittäinen pyyntikuoppa sijaitsee tasaisella hiekkakankaalla. Kuv. T. Karjalainen

Kulttuuriperintöraportti

Sivu / 220

30.12.2010

| | | | |
|----------------------|--------------------------------|--------------------|--|
| Kohdetyyppi: | 9 Valmistuspaikat/työpaikat | Copyright: | © Metsähallitus 2008 © Maanmittauslaitos 1/MML/08 |
| Koordinaatit: | X 7342408, Y 3475732, Z 174 | Mittakaava: | 1:10000 |



Kulttuuriperintöraportti

Sivu / 220

30.12.2010

Maaselänpuro 1 muinaisjäännösryhmät

MH-tunnus: 118061

| | | | |
|-------------------------|-----------------------------|--------------------|-----------------------------|
| Kohdetyyppi: | 9 Valmistuspaikat/työpaikat | Haltija: | 181 Metsätalous Länsi-Lappi |
| Ajoitus: | 7111 Kivikausi | Ylläpitäjä: | 181 Metsätalous Länsi-Lappi |
| Rakentamisvuosi: | | Kunta: | 0 |
| Lukumäärä: | 2 | | |

| | | | |
|-----------------------------|--------------------------------|----------------------------|----------------------------|
| Koordinaattiselitys: | | Geometria tuotettu: | 4 Gps-mittaus, korjaamaton |
| Koordinaatit: | X 7326573, Y 3548015, Z 250 | Löydöt: | KM 30009 |

Taustatiedot

Mjrek. 614010062. Löytynyt Hannu Kotivuoren inventoinnissa 1993.

Ympäristön kuvaus

Kohde sijaitsee Maaselänlammen pohjois- ja itärannalla. Kivikautinen asuinpaikka on sijainnut muinaisen Kitka- ja Livojärven välisen joen itärannalla. Pohjoisimpana lammen rannassa on kaksi pyyntikuoppaa. Asuinpaikkajäännökset sijaitsevat pesäkkeellisesti kankaan reunassa runsaan 300 metrin matkalla kuoppien luota kaakkoon. Lammen ja puron rannalla on hiekka-alueita, joiden itäpuolella on kivinen moreeniharju, nimeltänsä Maaselänharju. Alueella kasvaa nuori kasvatusmetsä, joka on mäntyä. Alueella on tehty harvennushakkuita.

Kohteen kuvaus

Kohteessa on kaksi pyyntikuoppaa Maaselänlammen koillispuolella olevassa rinteessä. Inventoinnissa löydettiin vain toinen muinaisjäännösrekisterissä mainittu pyyntikuoppa. Kuoppa on pyöreä, vallillinen ja sen halkaisija on 2,8 metriä ja syvyys 60 cm. Asuinpaikka-alueita on pesäkkeellisesti Maaselänlammen itäpuolella ja siitä kaakkoon. Inventoinnissa havaittiin pyyntikuopan ja Maaselänlammen välisessä hiekkapaljastumassa kvartsia ja palanutta luuta.

Kohteen rajaus

Kohde rajautuu alueelle, josta on havaintoja kivikautisesta asutuksesta. Samalla alueella sijaitsee kaksi pyyntikuoppaa.

Tulkinta

Kaksi pyyntikuoppaa ja kivikautinen asuinpaikka, joka on sijainnut muinaisen joen itärannalla.

Lisätietoja

Hannu Kotivuoren inventointikertomus Museoviraston arkeologian osaston arkistossa.

Toimenpiteet
Tarkastukset

Tila: 3 Toteutettu Laji: 6 Suojeluarvojen tarkastus Tarkastusvuosi: 2010
Tarkastuspvm: 20.8.2010 Tarkastaja: T. Karjalainen
Kuvaus: Posion kulttuuriperintöinventointi

Kulttuuriperintöraportti

Sivu / 220

30.12.2010

| | | | |
|--------------------------------------|-----------------------|-----------------------------|------------------------------|
| Viranomais- rekisterinro: | Mjrek 614010062 | Kunto: | 1 Hyvä |
| Arvotus: | 3 Esitys mj-luokka II | Olotila: | 2 Ei käytössä |
| Selitys: | | Kohteen suojelu: | 2 Muinaisjäännösrekisteri II |
| | | Selitys: | |
| Ympäristön suojelu: | 0 Ei määritelty | | |
| Selitys: | | | |



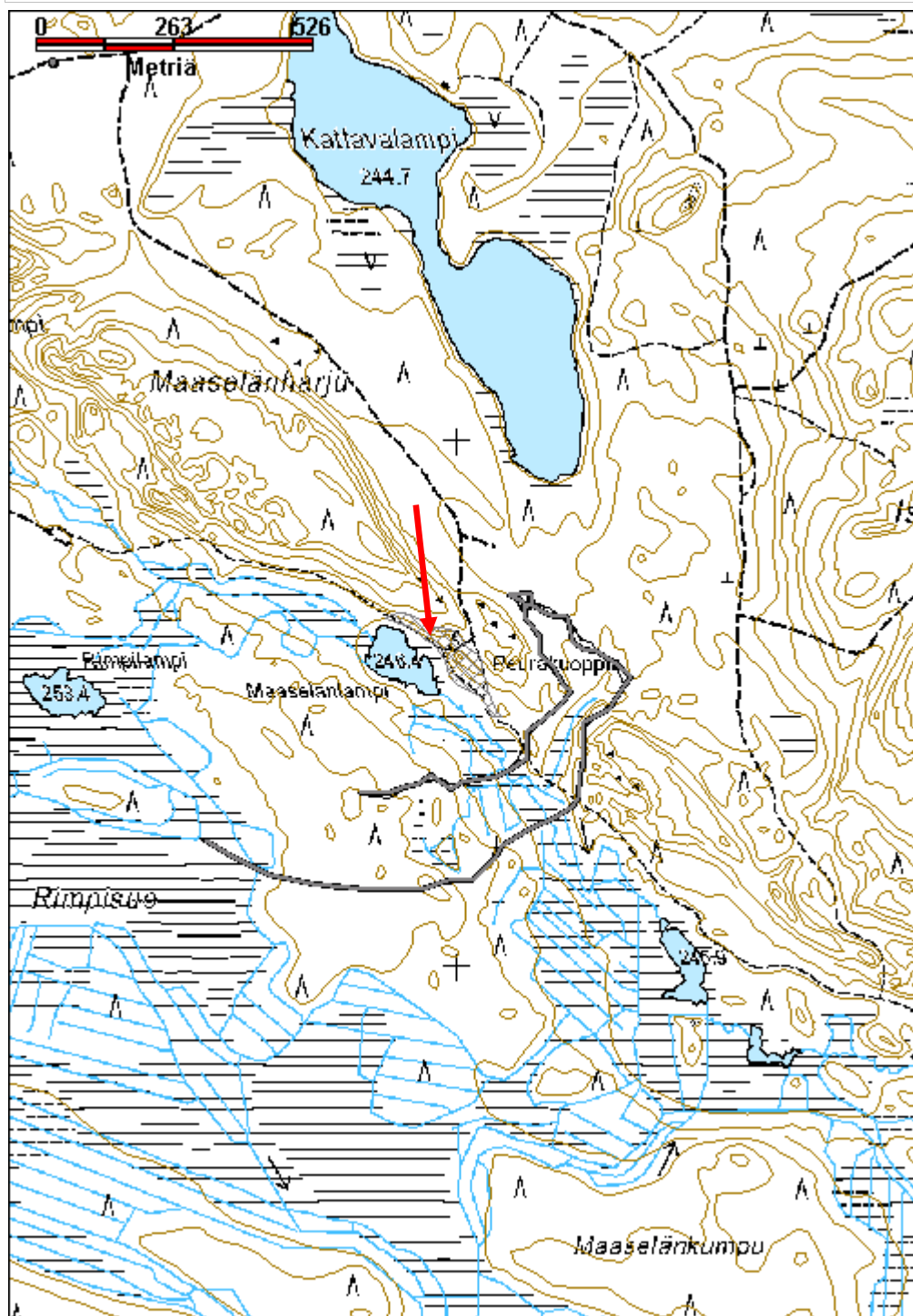
Pyyntikuoppa sijaitsee vanhan joenuoman rannalla. Kuv. T. Karjalainen

Kulttuuriperintöraportti

Sivu / 220

30.12.2010

| | | | |
|----------------------|--------------------------------|--------------------|--|
| Kohdetyyppi: | 9 Valmistuspaikat/työpaikat | Copyright: | © Metsähallitus 2008 © Maanmittauslaitos 1/MML/08 |
| Koordinaatit: | X 7326573, Y 3548015, Z 250 | Mittakaava: | 1:10000 |



Kulttuuriperintöraportti

Sivu / 220

30.12.2010

Ojennusjärvi pyyntikuoppa

MH-tunnus: 97342

| | | | |
|-------------------------|-----------------------------|--------------------|-----------------------------|
| Kohdetyyppi: | 9 Valmistuspaikat/työpaikat | Haltija: | 181 Metsätalous Länsi-Lappi |
| Ajoitus: | 7117 Esihistoriallinen aika | Ylläpitäjä: | 181 Metsätalous Länsi-Lappi |
| Rakentamisvuosi: | | Kunta: | 614 POSIO |
| Lukumäärä: | 1 | | |

| | | | |
|-----------------------------|--------------------------------|----------------------------|----------------------------|
| Koordinaattiselitys: | | Geometria tuotettu: | 4 Gps-mittaus, korjaamaton |
| Koordinaatit: | X 7328829, Y 3539287, Z 255 | Löydöt: | |

Taustatiedot

Kohde on muinaisjäännösrekisterissä numerolla 1000011588 ja siitä on sutigis-havainto.

Ympäristön kuvaus

Kohde sijaitsee Konttijärven länsipään ja pienen lammen välisellä kankaalla, jossa kasvaa mäntymetsä. Maasto on soinen räme.

Kohteen kuvaus

Pyyntikuoppa on pyöreä ja valliton ja sen halkaisija on 3 m, syvyys 70 cm.

Kohteen rajaus

Kohde rajautuu pistemäisesti kuopasta mitattuun gps pisteeseen.

Tulkinta

Pyyntikuoppa

Lisätietoja

Kohteen on inventoinut Hannu Kotivuori vuonna 2004. Ks. Kotivuoren kertomus Museoviraston arkeologian osaston arkistossa.

Toimenpiteet
Tarkastukset

Tila: 3 Toteutettu Laji: 6 Suojeluarvojen tarkastus Tarkastusvuosi: 2010
Tarkastuspvm: 20.7.2010 Tarkastaja: T. Karjalainen
Kuvaus: Posion kulttuuriperintöinventointi

| | | | |
|--------------------------------|-----------------------|-------------------------|------------------------------|
| Viranomaisrekisterinro: | Mjrek 1000011588 | Kunto: | 1 Hyvä |
| Arvotus: | 3 Esitys mj-luokka II | Olotila: | 2 Ei käytössä |
| Selitys: | | Kohteen suojelu: | 2 Muinaisjäännösrekisteri II |
| | | Selitys: | |

| | |
|----------------------------|-----------------|
| Ympäristön suojelu: | 0 Ei määritelty |
| Selitys: | |



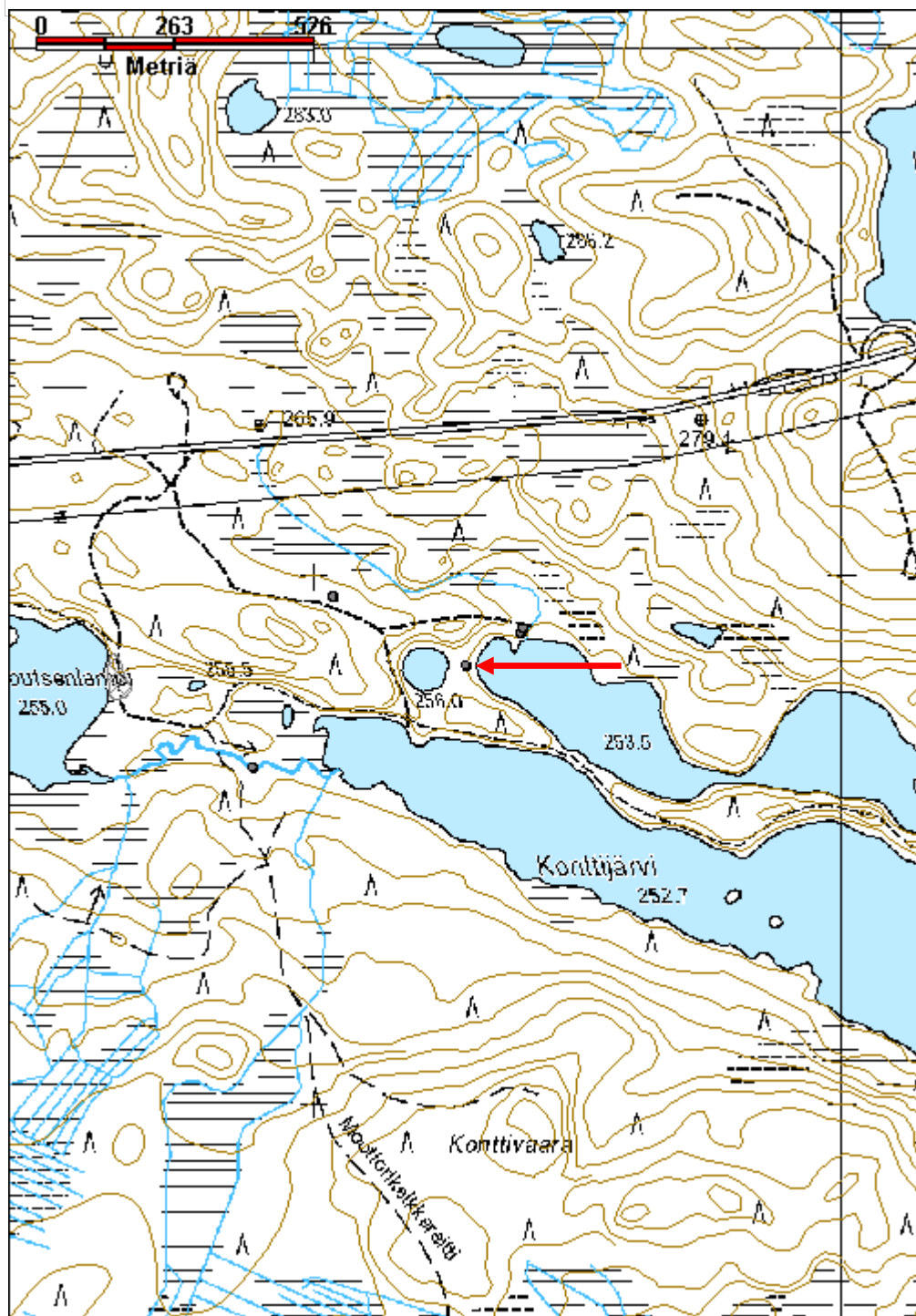
Pyyntikuoppa sijaitsee järven ja lammen välissä. Kuv. T. Karjalainen

Kulttuuriperintöraportti

Sivu / 220

30.12.2010

| | | | |
|----------------------|--------------------------------|--------------------|--|
| Kohdetyyppi: | 9 Valmistuspaikat/työpaikat | Copyright: | © Metsähallitus 2008 © Maanmittauslaitos 1/MML/08 |
| Koordinaatit: | X 7328829, Y 3539287, Z 255 | Mittakaava: | 1:10000 |



Kulttuuriperintöraportti

Sivu / 220

30.12.2010

Parassimonsaari S muinaisjäännösryhmät

MH-tunnus: 121491

| | | | |
|-------------------------|-----------------------------|--------------------|---------|
| Kohdetyyppi: | 1 Asuinpaikat | Haltija: | 999 Muu |
| Ajoitus: | 7117 Esihistoriallinen aika | Ylläpitäjä: | 999 Muu |
| Rakentamisvuosi: | | Kunta: | Posio |
| Lukumäärä: | 2 | | |

| | | | |
|------------------------------|--------------------------------|----------------------------|----------------------------|
| Koordinaatti-selitys: | | Geometria tuotettu: | 4 Gps-mittaus, korjaamaton |
| Koordinaatit: | X 7350328, Y 3549419, Z 245 | Löydöt: | KM 30032 |

Taustatiedot

Kohde on löytynyt Hannu Kotivuoren inventoinnissa vuonna 1993.

Ympäristön kuvaus

Kohde sijaitsee Parassimonsaaren eteläisellä hiekkarannalla ja pyyntikuopat sijaitsevat Parassimonsaaren harjanteella, lähes saaren korkeimmalla kohdalla. Saaren rannat kuluvat säännöstelyeroosiossa.

Kohteen kuvaus

Kohteessa on kivikautinen asuinpaikka noin 4 metrin päässä vesirajasta. Kohteessa havaittiin palaneita kiviä, kvartsi-iskos ja kvartsiydin veden syövyttämässä rantapenkassa. Löytöjä ei poimittu talteen. Kohteesta on aiemmin löytynyt kvartsi- ja liuskeiskoksia. Pyyntikuoppia harjun laella ei tarkastettu.

Kohteen rajaus

Kohde rajautuu pistemäisesti kvartsien löytöpaikkaan.

Tulkinta

Kivikautinen asuinpaikka ja kaksi pyyntikuoppaa.

Lisätietoja

Kohde on merkitty muinaisjäännösrekisteriin ja Hannu Kotivuoren inventointiraportti vuodelta 1993 sijaitsee Museoviraston arkeologian osaston arkistossa.

Toimenpiteet
Tarkastukset

Tila: 3 Toteutettu Laji: 6 Suojeluarvojen tarkastus Tarkastusvuosi: 2010
Tarkastuspvm: 17.9.2010 Tarkastaja: T. Karjalainen
Kuvaus: Posion kulttuuriperintöinventointi

| | | | |
|--------------------------------|------------------|-----------------|------------------|
| Viranomaisrekisterinro: | Mjrek. 614010118 | Kunto: | 2 Keskinertainen |
| | | Olotila: | 2 Ei käytössä |

Kulttuuriperintöraportti

Sivu / 220

30.12.2010

| | | | |
|--------------------------------|-----------------------|-----------------------------|------------------------------|
| Arvotus: | 3 Esitys mj-luokka II | Kohteen suojelu: | 2 Muinaisjäännösrekisteri II |
| Selitys: | | Selitys: | |
| Ympäristön suojelu: | 0 Ei määritelty | | |
| Selitys: | | | |



Asuinpaikka sijaitsee eroosiorannassa, josta löytyi kvartseja. Kuv. T. Karjalainen

Kulttuuriperintöraportti

Sivu / 220

30.12.2010

| | | | |
|----------------------|--------------------------------|--------------------|--|
| Kohdetyyppi: | 1 Asuinpaikat | Copyright: | © Metsähallitus 2008 © Maanmittauslaitos 1/MML/08 |
| Koordinaatit: | X 7350328, Y 3549419, Z 245 | Mittakaava: | 1:10000 |



Kulttuuriperintöraportti

Sivu / 220

30.12.2010

Porolampi pyyntikuoppa

MH-tunnus: 126542

| | | | |
|-------------------------|-----------------------------|--------------------|-----------------------------|
| Kohdetyyppi: | 9 Valmistuspaikat/työpaikat | Haltija: | 181 Metsätalous Länsi-Lappi |
| Ajoitus: | 7117 Esihistoriallinen aika | Ylläpitäjä: | 181 Metsätalous Länsi-Lappi |
| Rakentamisvuosi: | | Kunta: | 614 POSIO |
| Lukumäärä: | 1 | | |

| | | | |
|------------------------------|--------------------------------|----------------------------|----------------------------|
| Koordinaatti-selitys: | | Geometria tuotettu: | 4 Gps-mittaus, korjaamaton |
| Koordinaatit: | X 7326944, Y 3521863, Z 214 | Löydöt: | |

Taustatiedot

Löytyi inventoinnissa.

Ympäristön kuvaus

Kohde sijaitsee Laukkujärven länsipuolella sijaitsevan Porolammen itäpuolella. Kuoppa sijaitsee Porolammesta lähtevän Poro-ojan etelärannalla 15 m ojan rannasta. Kohteen eteläpuolitse kulkee ajourametrin päässä kuopasta. Kohteessa kasvaa nuori mäntymetsä ja maaperä on hiekkakangasta.

Kohteen kuvaus

Kohteen pyyntikuoppa on pyöreä ja vallillinen. Kuopan halkaisija on 3,5 m ja sitä reunustaa 1,5 m vallit. Kuopan syvyys on 1 m.

Kohteen rajaus

Kohde rajautuu pistemäisesti kuopan keskeltä mitattuun gps pisteeseen.

Tulkinta

Pyyntikuoppa

Lisätietoja
Toimenpiteet
Tarkastukset

Tila: 3 Toteutettu Laji: 6 Suojeluarvojen tarkastus Tarkastusvuosi: 2010
Tarkastuspvm: 27.5.2010 Tarkastaja: T. Karjalainen
Kuvaus: Posion kulttuuriperintöinventointi

| | | | |
|--------------------------------|-----------------------|-------------------------|-------------------|
| Viranomaisrekisterinro: | | Kunto: | 1 Hyvä |
| | | Olotila: | 2 Ei käytössä |
| Arvotus: | 3 Esitys mj-luokka II | Kohteen suojelu: | 9 Muu suojeluarvo |

Kulttuuriperintöraportti

Sivu / 220

30.12.2010

| | | |
|----------------------------|-----------------|-----------------|
| Selitys: | | Selitys: |
| Ympäristön suojelu: | 0 Ei määritelty | |
| Selitys: | | |



Pyyntikuoppa sijaitsee Porolammin itärannalla. Kuv. T. Karjalainen

Kulttuuriperintöraportti

Sivu / 220

30.12.2010

| | | | |
|----------------------|--------------------------------|--------------------|--|
| Kohdetyyppi: | 9 Valmistuspaikat/työpaikat | Copyright: | © Metsähallitus 2008 © Maanmittauslaitos 1/MML/08 |
| Koordinaatit: | X 7326944, Y 3521863, Z 214 | Mittakaava: | 1:10000 |



Kulttuuriperintöraportti

Sivu / 220

30.12.2010

Pyörreselkä pyyntikuoppa

MH-tunnus: 125701

| | | | |
|-------------------------|-----------------------------|--------------------|-----------------------------|
| Kohdetyyppi: | 9 Valmistuspaikat/työpaikat | Haltija: | 181 Metsätalous Länsi-Lappi |
| Ajoitus: | 7117 Esihistoriallinen aika | Ylläpitäjä: | 181 Metsätalous Länsi-Lappi |
| Rakentamisvuosi: | | Kunta: | 614 POSIO |
| Lukumäärä: | 1 | | |

| | | | |
|-----------------------------|--------------------------------|----------------------------|----------------------------|
| Koordinaattiselitys: | | Geometria tuotettu: | 4 Gps-mittaus, korjaamaton |
| Koordinaatit: | X 7325021, Y 3566448, Z 246 | Löydöt: | |

Taustatiedot

Löytyi inventoinnissa.

Ympäristön kuvaus

Kohde sijaitsee Siltinkijoen pohjoisrannalla olevan suon reunassa hiekkaharjun eteläreunassa. Kohteen länsipuolella kulkee tukinsiirtolaitteen kanava. Alueella kasvaa mäntytaimikko ja maaperä on hienoa hiekkaa.

Kohteen kuvaus

Kohteessa on valliton pyyntikuoppa, jonka pituus on 4 m, leveys 3,5 m, syvyys 70 cm. Kuopan eteläreuna on tuhoutunut tien alle. Alueella on todennäköisesti ollut muitakin pyyntikuoppia, jotka ovat jääneet uittorakenteiden valmistusvaiheessa tien alle.

Kohteen rajaus

Kohde rajautuu pistemäisesti kuopan keskeltä mitattuun gps pisteeseen.

Tulkinta

Pyyntikuoppa.

Lisätietoja
Toimenpiteet
Tarkastukset

Tila: 3 Toteutettu Laji: 6 Suojeluarvojen tarkastus Tarkastusvuosi: 2010
Tarkastuspvm: 14.6.2010 Tarkastaja: T. Karjalainen
Kuvaus: Posion kulttuuriperintöinventointi

| | | |
|--------------------------------|-----------------|---------------|
| Viranomaisrekisterinro: | Kunto: | 1 Hyvä |
| | Olotila: | 2 Ei käytössä |

Kulttuuriperintöraportti

Sivu / 220

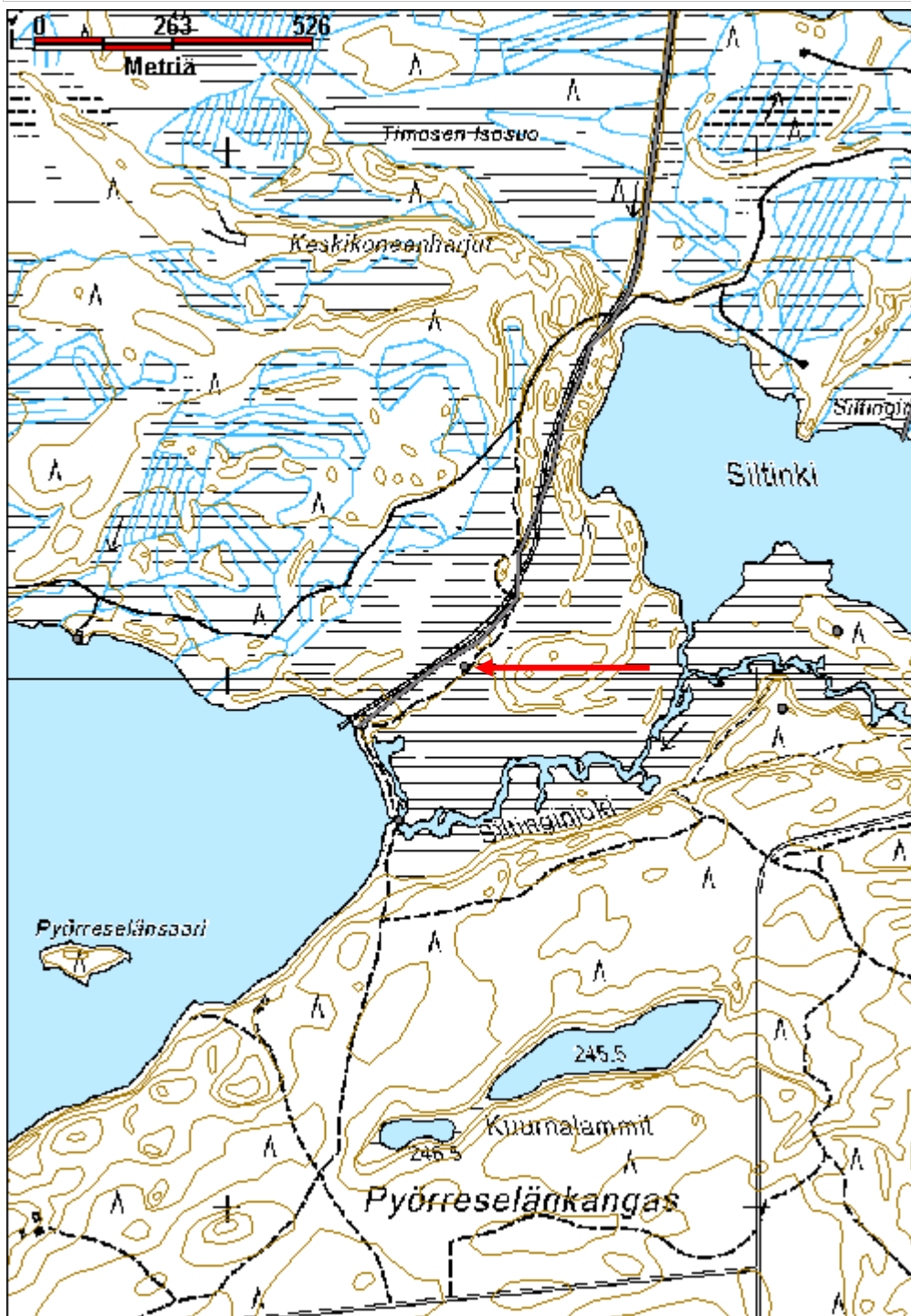
30.12.2010

| | | | |
|----------------------------|-----------------------|-------------------------|-------------------|
| Arvotus: | 3 Esitys mj-luokka II | Kohteen suojelu: | 9 Muu suojeluarvo |
| Selitys: | | Selitys: | |
| Ympäristön suojelu: | 0 Ei määritelty | | |
| Selitys: | | | |



Pyyntikuopan reuna on jäänyt hiekkatien alle. Kuv. T. Karjalainen

| | | | |
|----------------------|--------------------------------|--------------------|--|
| Kohdetyyppi: | 9 Valmistuspaikat/työpaikat | Copyright: | © Metsähallitus 2008 © Maanmittauslaitos 1/MML/08 |
| Koordinaatit: | X 7325021, Y 3566448, Z 246 | Mittakaava: | 1:10000 |



Kulttuuriperintöraportti

Sivu / 220

30.12.2010

| | |
|------------------------------------|--------------------------|
| Rimpilamminsuo pyyntikuopat | MH-tunnus: 119761 |
|------------------------------------|--------------------------|

| | | | |
|-------------------------|-----------------------------|--------------------|-----------------------------|
| Kohdetyyppi: | 9 Valmistuspaikat/työpaikat | Haltija: | 181 Metsätalous Länsi-Lappi |
| Ajoitus: | 7116 Uusi aika | Ylläpitäjä: | 181 Metsätalous Länsi-Lappi |
| Rakentamisvuosi: | | Kunta: | 614 POSIO |
| Lukumäärä: | 2 | | |

| | | | |
|-----------------------------|--------------------------------|----------------------------|----------------------------|
| Koordinaattiselitys: | | Geometria tuotettu: | 4 Gps-mittaus, korjaamaton |
| Koordinaatit: | X 7305086, Y 3541849, Z 263 | Löydöt: | |

Taustatiedot

Löytyi inventoinnissa.

Ympäristön kuvaus

Kohde sijaitsee Rimpilamminsuon keskellä moreenikummussa. Kuopat sijaitsevat kummun etelä- ja pohjoispäässä. Kummulla kasvaa varttunutta kasvatusmetsää, jonka puulajeina ovat kuusi ja mänty. Aluskasvillisuutena on seinäsammal. Kummun ympärillä on aapasuota, joka kasvaa saraheinää. Suon eteläreunalla virtaa Haapaoja.

Kohteen kuvaus

Pyyntikuoppa 1. X 3541848, y 7305034 sijaitsee kummun eteläkärjessä. Kuoppa on pyöreä ja sen halkaisija on 5 metriä ja syvyys 1,2 metriä. Kuoppa on valliton.

Pyyntikuoppa 2. X 3541838, y 7305130 sijaitsee kummun pohjoiskärjessä. Kuoppa on pyöreä ja sen halkaisija on 4 metriä, syvyys 60 senttimetriä. Kuopan itäreunassa on pieni kolo, joka ilmeisesti liittyy kuopan alkuperäiseen rakenteeseen.

Kohteen rajaus

Kohde rajautuu aluemaisesti suon moreenikummun ylle, jossa kuopat sijaitsevat.

Tulkinta

Kaksi pyyntikuoppaa, jotka kuuluvat samaan järjestelmään.

Lisätietoja
Toimenpiteet
Tarkastukset

Tila: 3 Toteutettu Laji: 6 Suojeluarvojen tarkastus Tarkastusvuosi: 2010
 Tarkastuspvm: 2.7.2010 Tarkastaja: T. Karjalainen
 Kuvaus: Posion kulttuuriperintöinventointi

Kulttuuriperintöraportti

Sivu / 220

30.12.2010

| | | | |
|--------------------------------------|-----------------------|-----------------------------|------------------------------|
| Viranomais- rekisterinro: | | Kunto: | 1 Hyvä |
| Arvotus: | 3 Esitys mj-luokka II | Olotila: | 2 Ei käytössä |
| Selitys: | | Kohteen suojelu: | 2 Muinaisjäännösrekisteri II |
| Selitys: | | Selitys: | |
| Ympäristön suojelu: | 0 Ei määritelty | | |
| Selitys: | | | |



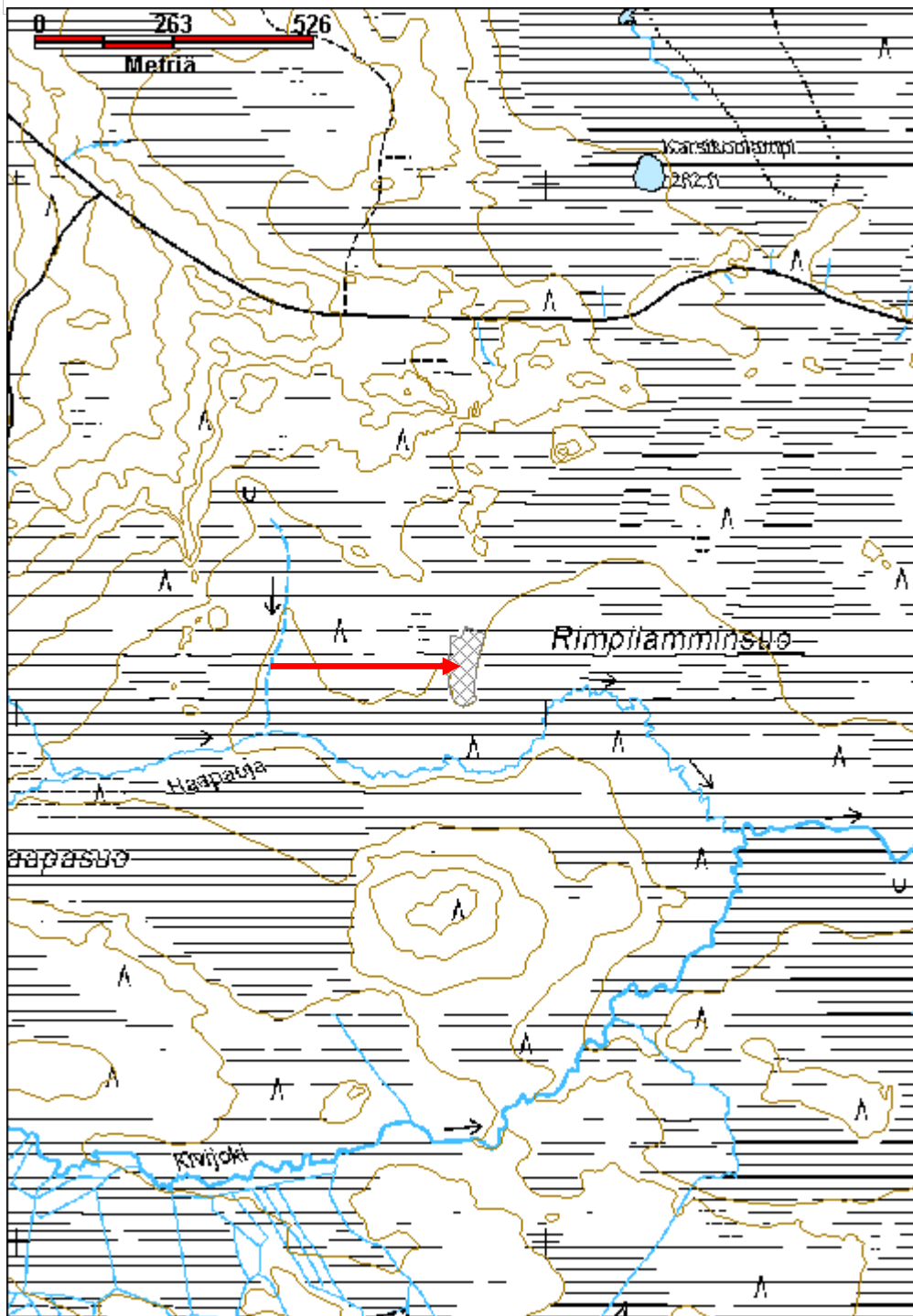
Pyyntikuopat sijaitsevat suosaarekkeen molemmissa päissä. Kuv. T. Karjalainen

Kulttuuriperintöraportti

Sivu / 220

30.12.2010

| | | | |
|----------------------|--------------------------------|--------------------|--|
| Kohdetyyppi: | 9 Valmistuspaikat/työpaikat | Copyright: | © Metsähallitus 2008 © Maanmittauslaitos 1/MML/08 |
| Koordinaatit: | X 7305086, Y 3541849, Z 263 | Mittakaava: | 1:10000 |



Kulttuuriperintöraportti

Sivu / 220

30.12.2010

Rimpilampi pyyntikuopat

MH-tunnus: 125502

| | | | |
|-------------------------|-----------------------------|--------------------|-----------------------------|
| Kohdetyyppi: | 9 Valmistuspaikat/työpaikat | Haltija: | 181 Metsätalous Länsi-Lappi |
| Ajoitus: | 7117 Esihistoriallinen aika | Ylläpitäjä: | 181 Metsätalous Länsi-Lappi |
| Rakentamisvuosi: | | Kunta: | 614 POSIO |
| Lukumäärä: | 2 | | |

| | | | |
|-----------------------------------|--------------------------------|--------------------------------|----------------------------|
| Koordinaatti- selitys: | | Geometria tuotettu: | 4 Gps-mittaus, korjaamaton |
| Koordinaatit: | X 7322789, Y 3547080, Z 250 | Löydöt: | |

Taustatiedot

Merkki maastokartalla ja Timo Simontaipaleen ilmoitus.

Ympäristön kuvaus

Kohde sijaitsee kuivalla hiekkakankaalla, jossa kasvaa nuori kasvatusmännikkö. Aluskasvillisuutena on puolukkaa ja variksenmarjaa. Hiekkakangas on eroosioaltis.

Kohteen kuvaus

Kohteessa on kaksi pyyntikuoppaa 7 metrin etäisyydellä toisistaan. Kuopan 1 yli kulkee poroaita.

Pyyntikuoppa 1: x 3547080, y 7322804. Kuoppa on kooltaan 3 x 2 m, syvyys on 70 cm. Kuopan toisella reunalla on 1 m levyinen valli. Kuopassa oli hongan kappale ja poroaidan seiväs, jotka poistettiin kuopasta.

Pyyntikuoppa 2 x 3547091, y 7322765. Kuoppa on kooltaan 2 x 2,5 m, syvyys on 70 cm. Kuoppa on valliton ja sen pitkien päätyjen kolmessa nurkassa on 10 cm x 20 cm - kokoiset kuopat, jotka ovat syvyydeltään 10 cm.

Kohteen rajaus

Kohde rajautuu aluemaisesti kuoppien ylle ja niiden välittömään läheisyyteen.

Tulkinta

Kaksi pyyntikuoppaa.

Lisätietoja
Toimenpiteet
Tarkastukset

Tila: 3 Toteutettu Laji: 6 Suojeluarvojen tarkastus Tarkastusvuosi: 2010
Tarkastuspvm: 8.6.2010 Tarkastaja: Taisto Karjalainen

Kulttuuriperintöraportti

Sivu / 220

30.12.2010

Kuvaus: Posion kulttuuriperintöinventointi

**Viranomais-
rekisterinro:**

Kunto: 1 Hyvä

Arvotus: 3 Esitys mj-luokka II

Olotila: 2 Ei käytössä

**Kohteen
suojelu:** 9 Muu suojeluarvo

Selitys:

Selitys:

**Ympäristön
suojelu:**

0 Ei määritelty

Selitys:



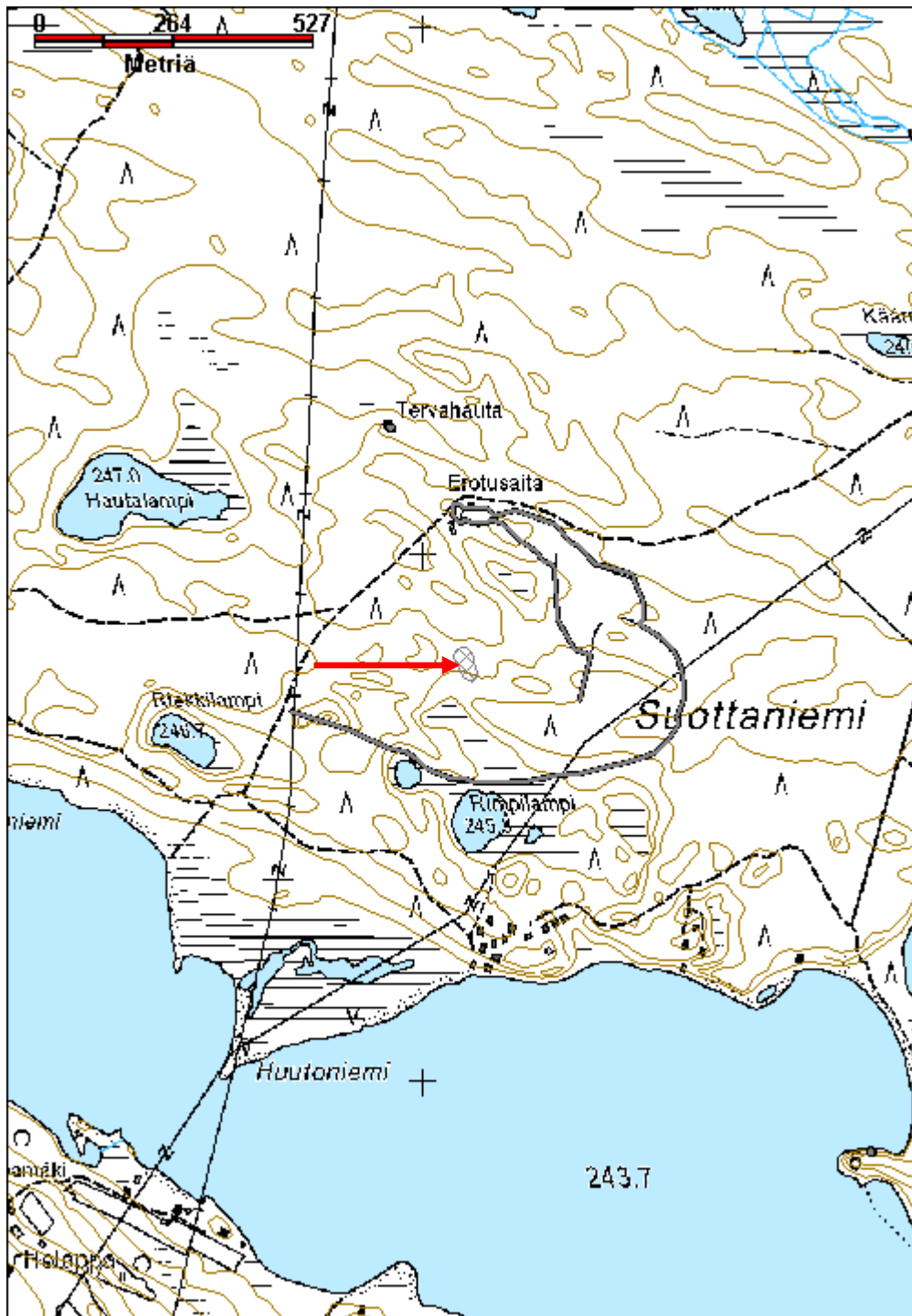
Pyyntikuopan takana kulkee nykyinen poroaita. Kuv. T. Karjalainen

Kulttuuriperintöraportti

Sivu / 220

30.12.2010

| | | | |
|----------------------|--------------------------------|--------------------|--|
| Kohdetyyppi: | 9 Valmistuspaikat/työpaikat | Copyright: | © Metsähallitus 2008 © Maanmittauslaitos 1/MML/08 |
| Koordinaatit: | X 7322789, Y 3547080, Z 250 | Mittakaava: | 1:10000 |



Kulttuuriperintöraportti

Sivu / 220

30.12.2010

Rytinki kivikautinen asuinpaikka

MH-tunnus: 116881

| | | | |
|-------------------------|----------------|--------------------|-----------------------------|
| Kohdetyyppi: | 1 Asuinpaikat | Haltija: | 181 Metsätalous Länsi-Lappi |
| Ajoitus: | 7111 Kivikausi | Ylläpitäjä: | 181 Metsätalous Länsi-Lappi |
| Rakentamisvuosi: | | Kunta: | 614 POSIO |
| Lukumäärä: | 1 | | |

| | | | |
|------------------------------|--------------------------------|----------------------------|----------------------------|
| Koordinaatti-selitys: | | Geometria tuotettu: | 4 Gps-mittaus, korjaamaton |
| Koordinaatit: | X 7328652, Y 3544201, Z 253 | Löydöt: | KM 30003 |

Taustatiedot

Muinaisjäännösrekisteri ja sutigishavainto

Ympäristön kuvaus

Rytinkijärveen jyrkästi laskeva, nuorta mäntymetsää kasvava hiekkakangas, joka on järven pohjoisrantaan. Kohteen vierestä kulkee hiekkatie Rytingin leirikeskukseen.

Kohteen kuvaus

Kohteessa on muinaisjäännösrekisterin mukaan mahdollinen kivikautinen asuinpaikka, joka on löytynyt Hannu Kotivuoren inventoinnissa vuonna 1993. Alueelta on löytynyt muutama kvartsi-iskos.

Inventoinnissa ei havaittu mitään asuinpaikkaan viittaavaa.

Kohteen rajaus

Kohde rajautuu pistemäisesti kvartsi-iskosten löytöpaikasta mitattuun gps pisteeseen.

Tulkinta

Kvartsi-iskosten löytöpaikka, tuskin kivikautinen asuinpaikka.

Lisätietoja

Kohde on Museoviraston muinaisjäännösrekisterissä numerolla Rytinki 614010054 ja löydöt on luetteloitu Kansallismuseon kokoelmiin numerolla KM 30003. Muinaisjäännösrekisteri ja muinaiskalupäiväkirjatiedot löytyvät netistä Museoviraston rekisteriportaalista.

Toimenpiteet
Tarkastukset

Tila: 3 Toteutettu Laji: 6 Suojeluarvojen tarkastus Tarkastusvuosi: 2010
Tarkastuspvm: 20.8.2010 Tarkastaja: T. Karjalainen
Kuvaus: Posion kulttuuriperintöinventointi

| | | | |
|--------------------------------|-----------|-----------------|-----------------|
| Viranomaisrekisterinro: | 614010054 | Kunto: | 0 Ei määritelty |
| | | Olotila: | 2 Ei käytössä |

Kulttuuriperintöraportti

Sivu / 220

30.12.2010

| | | | |
|--------------------------------|-----------------------|-----------------------------|------------------------------|
| Arvotus: | 3 Esitys mj-luokka II | Kohteen suojelu: | 2 Muinaisjäännösrekisteri II |
| Selitys: | | Selitys: | |
| Ympäristön suojelu: | 0 Ei määritelty | | |
| Selitys: | | | |



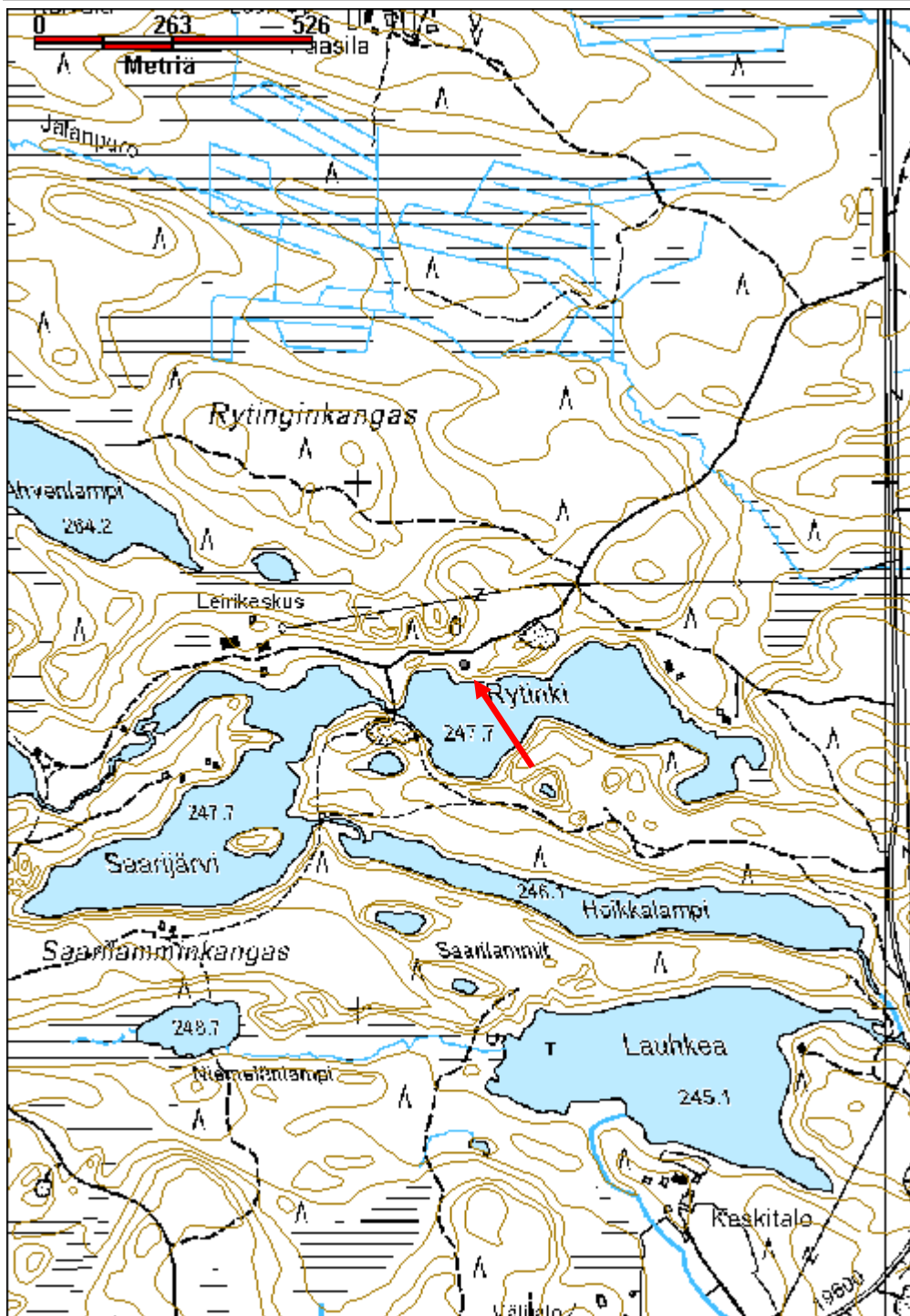
Inventoinnissa ei havaittu asuinpaikasta mitään merkkejä. Kuv. T. Karjalainen

Kulttuuriperintöraportti

Sivu / 220

30.12.2010

| | | | |
|----------------------|--------------------------------|--------------------|--|
| Kohdetyyppi: | 1 Asuinpaikat | Copyright: | © Metsähallitus 2008 © Maanmittauslaitos 1/MML/08 |
| Koordinaatit: | X 7328652, Y 3544201, Z 253 | Mittakaava: | 1:10000 |



Kulttuuriperintöraportti

Sivu / 220

30.12.2010

Saarilampi pyyntikuoppa

MH-tunnus: 117881

| | | | |
|-------------------------|-----------------------------|--------------------|-----------------------------|
| Kohdetyyppi: | 9 Valmistuspaikat/työpaikat | Haltija: | 181 Metsätalous Länsi-Lappi |
| Ajoitus: | 7117 Esihistoriallinen aika | Ylläpitäjä: | 181 Metsätalous Länsi-Lappi |
| Rakentamisvuosi: | | Kunta: | 614 POSIO |
| Lukumäärä: | 1 | | |

| | | | |
|-----------------------------------|--------------------------------|--------------------------------|----------------------------|
| Koordinaatti- selitys: | | Geometria tuotettu: | 4 Gps-mittaus, korjaamaton |
| Koordinaatit: | X 7327231, Y 3546856, Z 249 | Löydöt: | |

Taustatiedot

Hannu Kotivuoren inventointi 1993, kohde merkitty muinaisjäännösrekisteriin numerolla 614010060. Sutigishavainto.

Ympäristön kuvaus

Kohde sijaitsee saarilampeen lännestä työntyvän hiekkakummun korkeimmalla kohdalla. Alueella kasvaa mäntytaimikko. Kohteen itäpuolella noin 50 metrin etäisyydellä kulkee hiekkatie luoteesta kaakkoon.

Kohteen kuvaus

Kohteessa on pyöreä, valliton, halkaisijaltaan 3 m pyyntikuoppa, jonka syvyys on 70 senttimetriä. Kuopan eteläpuolella 2 metriä kuopasta on 1,5 m halkaisijaltaan oleva kuoppa, jonka syvyys on 30 senttimetriä. Kuopasta 4 m länteen on 1,5x1 m kokoinen kuoppa, jonka syvyys on 70 senttimetriä.

Kohteen rajaus

Kohde rajautuu pistemäisesti pyyntikuopan keskeltä mitattuun gps pisteeseen.

Tulkinta

Pyyntikuoppa

Lisätietoja

Ks. Internetissä Museoviraston rekisteriportaali Muinaisjäännösrekisteri, jossa kohde on merkittynä numerolla 614010060.

Toimenpiteet
Tarkastukset

Tila: 3 Toteutettu Laji: 6 Suojeluarvojen tarkastus Tarkastusvuosi: 2010
Tarkastuspvm: 20.8.2010 Tarkastaja: T. Karjalainen
Kuvaus: Posion kulttuuriperintöinventointi

| | | |
|--------------------------------------|-----------------|---------------|
| Viranomais- rekisterinro: | Kunto: | 1 Hyvä |
| | Olotila: | 2 Ei käytössä |

Kulttuuriperintöraportti

Sivu / 220

30.12.2010

| | | | |
|----------------------------|-----------------------|-------------------------|------------------------------|
| Arvotus: | 3 Esitys mj-luokka II | Kohteen suojelu: | 2 Muinaisjäännösrekisteri II |
| Selitys: | | Selitys: | |
| Ympäristön suojelu: | 0 Ei määritelty | | |
| Selitys: | | | |



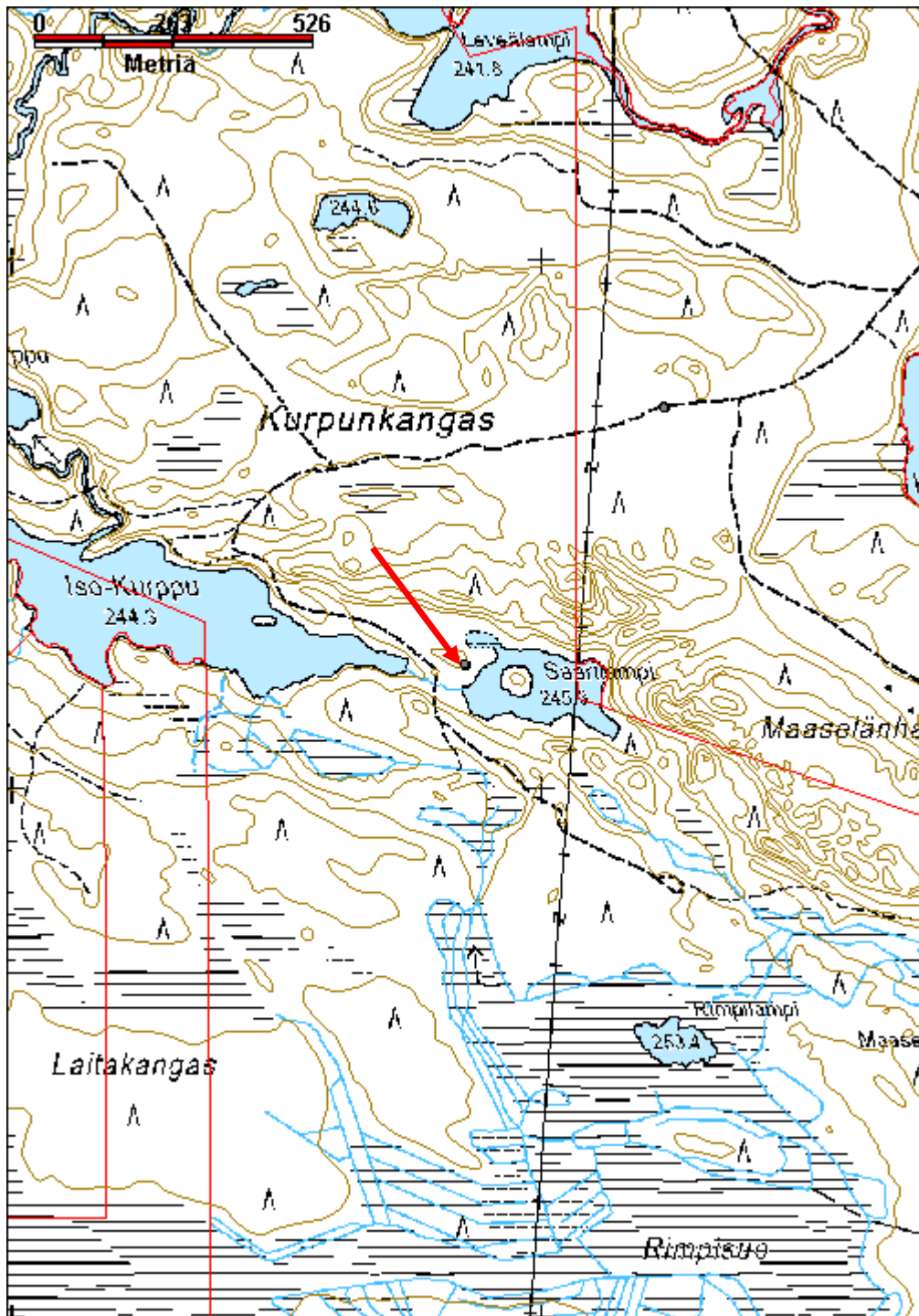
Pyyntikuoppa sijaitsee harjulla, taustalla Saarilampi. Kuv. T. Karjalainen

Kulttuuriperintöraportti

Sivu / 220

30.12.2010

| | | | |
|----------------------|--------------------------------|--------------------|--|
| Kohdetyyppi: | 9 Valmistuspaikat/työpaikat | Copyright: | © Metsähallitus 2008 © Maanmittauslaitos 1/MML/08 |
| Koordinaatit: | X 7327231, Y 3546856, Z 249 | Mittakaava: | 1:10000 |



Kulttuuriperintöraportti

Sivu / 220

30.12.2010

Sänkisaaret pyyntikuopat

MH-tunnus: 121452

| | | | |
|-------------------------|-----------------------------|--------------------|-----------------------------|
| Kohdetyyppi: | 9 Valmistuspaikat/työpaikat | Haltija: | 181 Metsätalous Länsi-Lappi |
| Ajoitus: | 7117 Esihistoriallinen aika | Ylläpitäjä: | 181 Metsätalous Länsi-Lappi |
| Rakentamisvuosi: | | Kunta: | 614 POSIO |
| Lukumäärä: | 1 | | |

| | | | |
|-----------------------------------|--------------------------------|--------------------------------|----------------------------|
| Koordinaatti- selitys: | | Geometria tuotettu: | 4 Gps-mittaus, korjaamaton |
| Koordinaatit: | X 7349188, Y 3550553, Z 249 | Löydöt: | |

Taustatiedot

Kohde on löytynyt Hannu Kotivuoren inventoinnissa vuonna 1994 ja se on merkitty muinaisjäännösrekisteriin.

Ympäristön kuvaus

Kohde sijaitsee Yli-Suolijärven läntisimmässä Sänkisaareissa. Saareissa kasvaa paksu kunta ja nuorta männikköä.

Kohteen kuvaus

Kohde on muinaisjäännösrekisterissä määritelty pyyntikuoppakohteeksi, jossa on kolme kuoppaa. Inventoinnissa havaittiin yksi kuoppa, jonka koko on 3 x 4 metriä ja syvyys 1,5 metriä. Kuopassa on paikoin metrin paksuiset vallit.

Kohteen rajaus

Kohde rajautuu pistemäisesti kuopasta mitattuun gps pisteeseen.

Tulkinta

Kuoppa on ilmeisesti pyyntikuoppa, mutta sen kulmikas muoto johtuu ilmeisesti turpeen kasvusta kuopan sisällä.

Lisätietoja

Kohde on muinaisjäännösrekisterissä numerolla: 1000008464

Toimenpiteet
Tarkastukset

Tila: 3 Toteutettu Laji: 6 Suojeluarvojen tarkastus Tarkastusvuosi: 2010
Tarkastuspvm: 17.9.2010 Tarkastaja: T. Karjalainen
Kuvaus: Posion kulttuuriperintöinventointi

| | | | |
|--------------------------------------|-------------------|-----------------|---------------|
| Viranomais- rekisterinro: | Mjreki 1000008464 | Kunto: | 1 Hyvä |
| | | Olotila: | 2 Ei käytössä |

Kulttuuriperintöraportti

Sivu / 220

30.12.2010

| | | | |
|--------------------------------|-----------------------|-----------------------------|------------------------------|
| Arvotus: | 3 Esitys mj-luokka II | Kohteen suojelu: | 2 Muinaisjäännösrekisteri II |
| Selitys: | | Selitys: | |
| Ympäristön suojelu: | 0 Ei määritelty | | |
| Selitys: | | | |



Pyyntikuoppa on paksun turpeen peitossa. Kuv. T. Karjalainen

Kulttuuriperintöraportti

Sivu / 220

30.12.2010

| | | | |
|----------------------|--------------------------------|--------------------|--|
| Kohdetyyppi: | 9 Valmistuspaikat/työpaikat | Copyright: | © Metsähallitus 2008 © Maanmittauslaitos 1/MML/08 |
| Koordinaatit: | X 7349188, Y 3550553, Z 249 | Mittakaava: | 1:10000 |



Kulttuuriperintöraportti

Sivu / 220

30.12.2010

Tervakangas kivikautinen asuinpaikka

MH-tunnus: 118182

| | | | |
|-------------------------|----------------|--------------------|-----------------------------|
| Kohdetyyppi: | 1 Asuinpaikat | Haltija: | 181 Metsätalous Länsi-Lappi |
| Ajoitus: | 7111 Kivikausi | Ylläpitäjä: | 181 Metsätalous Länsi-Lappi |
| Rakentamisvuosi: | | Kunta: | 0 |
| Lukumäärä: | 1 | | |

| | | | |
|-----------------------------|--------------------------------|----------------------------|----------------------------|
| Koordinaattiselitys: | | Geometria tuotettu: | 4 Gps-mittaus, korjaamaton |
| Koordinaatit: | X 7321833, Y 3541469, Z 245 | Löydöt: | KM 38407 |

Taustatiedot

Löytyi inventoinnissa.

Ympäristön kuvaus

Kohde sijaitsee Livojoen pohjoisrannalla 2 - 5 metriä rannasta. Ranta on kivistä moreenikumpua, jossa kasvaa varttunut mäntymetsä. Aluskasvillisuutena on mustikkaa ja puolukkaa. Kohteen itäpuolella joen yläjuoksulla Livojoen ranta on suota.

Kohteen kuvaus

Kohteesta löytyi 19 kvartsi-iskosta Livojoen pohjoisrannalta. Kvartsit olivat tulleet esiin kalastajien polun paljastamasta hiekkamaasta noin 20 metrin matkalta. Kivisessä maassa ei tavattu muita asumisen merkkejä.

Kohteen rajaus

Kohde rajautuu alueena kvartsien löytöpaikalle.

Tulkinta

Kivikautinen asuinpaikka, joka sijaitsee kapeana vyöhykkeenä Livojoen rannassa.

Lisätietoja
Toimenpiteet
Tarkastukset

Tila: 3 Toteutettu Laji: 6 Suojeluarvojen tarkastus Tarkastusvuosi: 2010
Tarkastuspvm: 24.8.2010 Tarkastaja: T. Karjalainen
Kuvaus: Posion kulttuuriperintöinventointi

| | | |
|--------------------------------|-----------------|---------------|
| Viranomaisrekisterinro: | Kunto: | 1 Hyvä |
| | Olotila: | 2 Ei käytössä |

Kulttuuriperintöraportti

Sivu / 220

30.12.2010

| | | | |
|----------------------------|-----------------------|-------------------------|-----------------|
| Arvotus: | 3 Esitys mj-luokka II | Kohteen suojelu: | 0 Ei määritelty |
| Selitys: | | Selitys: | |
| Ympäristön suojelu: | 0 Ei määritelty | | |
| Selitys: | | | |



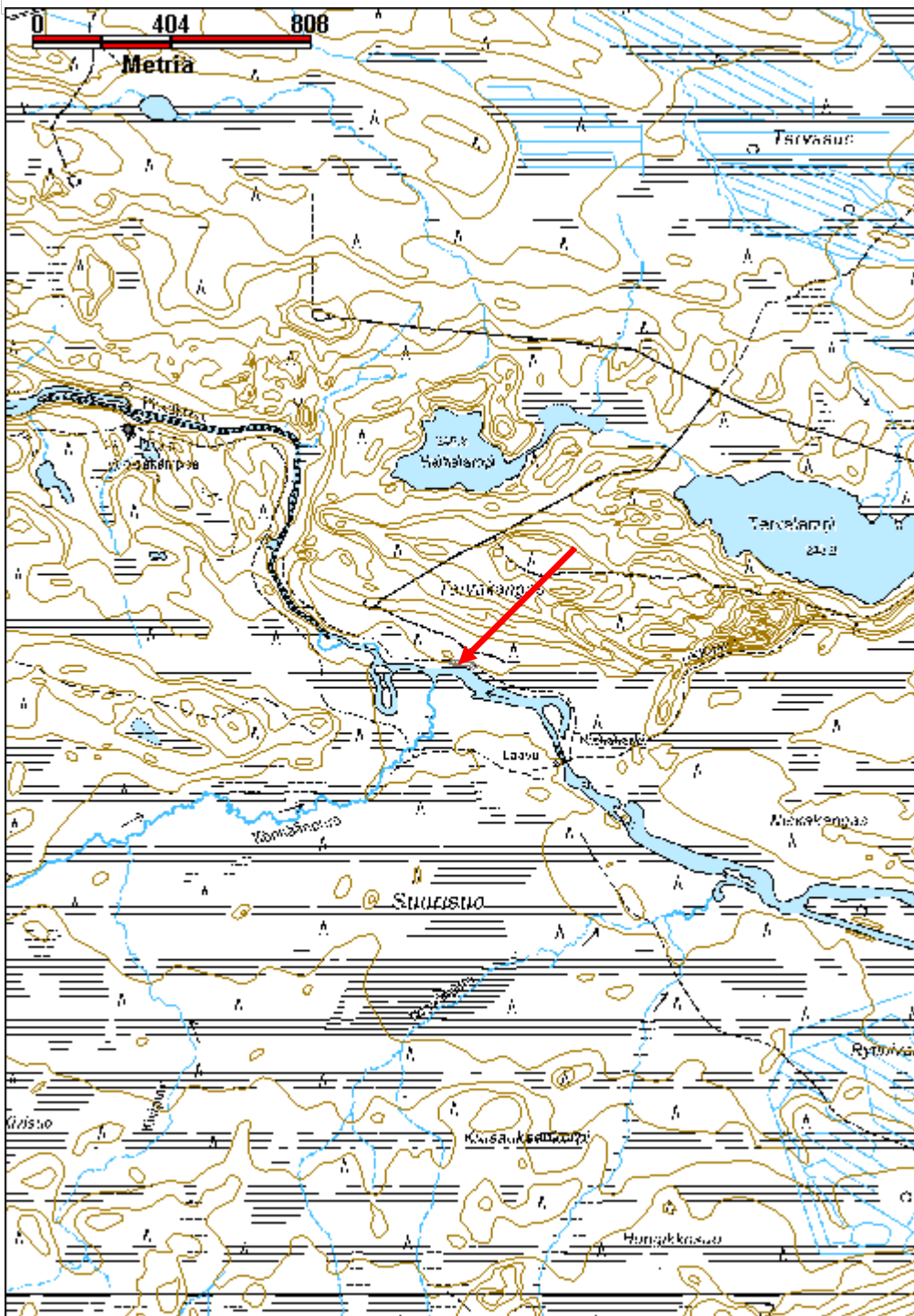
Asuinpaikka sijaitsee Livojoen rannalla. Kuv. T. Karjalainen

Kulttuuriperintöraportti

Sivu / 220

30.12.2010

| | | | |
|----------------------|--------------------------------|--------------------|--|
| Kohdetyyppi: | 1 Asuinpaikat | Copyright: | © Metsähallitus 2008 © Maanmittauslaitos 1/MML/08 |
| Koordinaatit: | X 7321833, Y 3541469, Z 245 | Mittakaava: | 1:15371 |



Kulttuuriperintöraportti

Sivu / 220

30.12.2010

Tuomijärvi 2 kivikautinen asuinpaikka

MH-tunnus: 120674

| | | | |
|-------------------------|----------------|--------------------|-----------------------------|
| Kohdetyyppi: | 1 Asuinpaikat | Haltija: | 181 Metsätalous Länsi-Lappi |
| Ajoitus: | 7111 Kivikausi | Ylläpitäjä: | 181 Metsätalous Länsi-Lappi |
| Rakentamisvuosi: | | Kunta: | 614 POSIO |
| Lukumäärä: | 1 | | |

| | | | |
|-----------------------------------|--------------------------------|--------------------------------|----------------------------|
| Koordinaatti- selitys: | | Geometria tuotettu: | 4 Gps-mittaus, korjaamaton |
| Koordinaatit: | X 7313680, Y 3549319, Z 243 | Löydöt: | |

Taustatiedot

Hannu Kotivuoren inventoinnissa 1995 löytynyt kohde.

Ympäristön kuvaus

Kohde sijaitsee Tuomijärven itärannalla, jossa kasvaa varttunut mäntymetsä. Alueen maaperä on hiekkaa.

Kohteen kuvaus

Hannu Kotivuoren inventointikertomuksessa mainitaan: Kulojärven länsipuolisen Tuomijärven pohjoispään itärannan keskiosassa olevalla harjanteella tervahaudan eteläpuolella on neljä kuoppaa ja ainakin yksi mahdollinen asumuspainanne.

Inventoinnissa kuopat havaittiin liittyvän tervahautaan. Niistä on otettu maata tervahaudan rakenteisiin ja ilmeisesti painanteella tarkoitettiin tervahautaa.

Kohteen rajaus

Kohde rajautuu pistemäisesti tervahaudan ja rannan väliin, missä kivikautisen asuinpaikan mainitaan sijaitsevan.

Tulkinta
Lisätietoja
Toimenpiteet
Tarkastukset

Tila: 3 Toteutettu Laji: 6 Suojeluarvojen tarkastus Tarkastusvuosi: 2010
 Tarkastuspvm: 23.8.2010 Tarkastaja: T. Karjalainen
 Kuvaus: Posion kulttuuriperintöinventointi

| | | | |
|--------------------------------------|------------------|---------------|--------|
| Viranomais- rekisterinro: | Mjrek 1000008540 | Kunto: | 1 Hyvä |
|--------------------------------------|------------------|---------------|--------|

Kulttuuriperintöraportti

Sivu / 220

30.12.2010

| | | | |
|----------------------------|-----------------------|-------------------------|------------------------------|
| Arvotus: | 3 Esitys mj-luokka II | Olotila: | 2 Ei käytössä |
| Selitys: | | Kohteen suojelu: | 2 Muinaisjäännösrekisteri II |
| Selitys: | | Selitys: | |
| Ympäristön suojelu: | 0 Ei määritelty | | |
| Selitys: | | | |



Asuinpaikka on 1995 Hannu Kotivuoren löytämä. Inventoinnissa paikalta ei havaittu mitään asuinpaikkaan viittaavaa. Kuv. T. Karjalainen

Kulttuuriperintöraportti

Sivu / 220

30.12.2010

| | | | |
|----------------------|--------------------------------|--------------------|--|
| Kohdetyyppi: | 1 Asuinpaikat | Copyright: | © Metsähallitus 2008 © Maanmittauslaitos 1/MML/08 |
| Koordinaatit: | X 7313680, Y 3549319, Z 243 | Mittakaava: | 1:10000 |



Kulttuuriperintöraportti

Sivu / 220

30.12.2010

Vaaranlamminvaara muinaisjäännösryhmät

MH-tunnus: 124661

| | | | |
|-------------------------|-----------------------------|--------------------|-----------------------------|
| Kohdetyyppi: | 17 Kivi- ja maarakenteet | Haltija: | 181 Metsätalous Länsi-Lappi |
| Ajoitus: | 7117 Esihistoriallinen aika | Ylläpitäjä: | 181 Metsätalous Länsi-Lappi |
| Rakentamisvuosi: | | Kunta: | 683 Ranua |
| Lukumäärä: | 9 | | |

| | | | |
|------------------------------|--------------------------------|----------------------------|----------------------------|
| Koordinaatti-selitys: | | Geometria tuotettu: | 4 Gps-mittaus, korjaamaton |
| Koordinaatit: | X 7342748, Y 3476857, Z 200 | Löydöt: | |

Taustatiedot

Muinaisjäännösrekisteri. no: 614010141 Inventointi. H. Kotivuori 1990.

Ympäristön kuvaus

Kohde sijaitsee Vaaralamminvaaran länsirinteen kivirakassa, jossa ei kasva puita.

Kohteen kuvaus

Kohteessa on Hannu Kotivuoren inventoinnin mukaan yhdeksän noin metrin korkuista kivilatomusta, jotka on ladottu rakan kivistä sekä mahdollinen asuinpainanne. Inventoinnissa löydettiin kahdeksan latomusta ja suorakaiteen muotoinen painanne, joka oli kaivettu kivirakkaan. Seuraavassa kuvaus latomuksista ja painanteesta.

Latomus 1: x 3476799, y 7342754. Pituus 1,5 metriä, leveys 1metri, korkeus 1 metri. Latomuksen muoto on soikea.

Latomus 2: x 3476826, y 7342745. Etäisyys latomuksesta 1 n. 22 metriä itään. Latomus on pyöreä ja sen halkaisija on metri ja korkeus metri. Latomuksen päällä on pyöreä kivi. Latomuksesta kaakkoon 2 metriä on 1 x 3 metrin kokoinen kuoppa, jonka syvyys on metri.

Latomus 3: x 3476867, y 7342747. Etäisyys latomuksesta 2 on 36 metriä koilliseen. Suorakaiteen muotoinen latomus, jonka koko on 0.7 x 1,2 metriä ja korkeus n. 0,7 metriä. Latomuksen päällä on laakakivi, joka on ilmeisesti kaatunut kyljelleen. Laakakiven päällyspinta on sileä, ikään kuin hiottu.

Latomus 4: x 3476884, y 7342762. Etäisyys latomuksesta 3 on 17 metriä pohjoiseen. Rakennelman muoto on pyöreä, halkaisija on noin metri, ja korkeus metri. Osa kivistä on ilmeisesti sortunut. Kohteen pohjoispuolella noin 3 metrin päässä kivikossa on suorakaiteen muotoinen painanne.

Painanne x 3476886, y 7342767 sijaitsee noin 3 metriä pohjoiseen latomuksesta 4. Painanne on suorakaiteenmuotoinen. Kuoppa on 5 x 3 metriä ja vallit 2 metriä leveät. Valli on 0,5- 1 metriä korkea ja kuoppa on metrin syvä.

Latomus 5: x 3476895., y 7342764. Etäisyys 9 metriä koilliseen latomuksesta 4. Rakennelman muoto on pyöreä ja halkaisija metri, korkeus on 0,7 metriä.

Latomus 6: x 3476903, y 7342760. Etäisyys 8 metriä itään latomuksesta 5. Muoto on neliskulmainen. Koko: 1,2 x 1,5 metriä. Korkeus 1,2 metriä. Rakennelma on osittain sortunut.

Kulttuuriperintöraportti

Sivu / 220

30.12.2010

Latomus 7: x 3476902, y 7342748. Etäisyys latomuksesta 7 on 8 metriä kaakkoon. Rakennelman muoto on pyöreä ja sen halkaisija on metri. Korkeus on 1,3 metriä. Latomuksen päällä on 30 cm pystykivi.

Latomus 8: x 3476908, y 7342725 Etäisyys latomuksesta 7 on 20 metriä kaakkoon. Muoto on pyöreä, halkaisija 0,7 metriä, korkeus 0,7 metriä. Latomuksen päällä on pyöreä kivi.

Kohteen rajaus

Kohde rajautuu aluemaisesti rakennelmien alueelle ja välittömään läheisyyteen.

Tulkinta

Latomusten ja painanteen merkitys on epäselvä.

Lisätietoja

Hannu Kotivuoren inventointikertomus vuodelta 1990 Museoviraston arkeologian osaston arkistossa.

Toimenpiteet

Tarkastukset

Tila: 3 Toteutettu Laji: 6 Suojeluarvojen tarkastus Tarkastusvuosi: 2010

Tarkastuspvm: 7.9.2010 Tarkastaja: T. Karjalainen

Kuvaus: Posion kulttuuriperintöinventointi

| | | | |
|--------------------------------|-----------------------|-------------------------|------------------------------|
| Viranomaisrekisterinro: | Mjrek 683010074 | Kunto: | 1 Hyvä |
| Arvotus: | 3 Esitys mj-luokka II | Olotila: | 2 Ei käytössä |
| Selitys: | | Kohteen suojelu: | 2 Muinaisjäännösrekisteri II |
| | | Selitys: | |

| | |
|----------------------------|-----------------|
| Ympäristön suojelu: | 0 Ei määritelty |
|----------------------------|-----------------|

| | |
|-----------------|--|
| Selitys: | |
|-----------------|--|



Kohteessa on yhdeksän kivistä rökkiötä vaaran laen kivirakassa. Kuv. T. Karjalainen



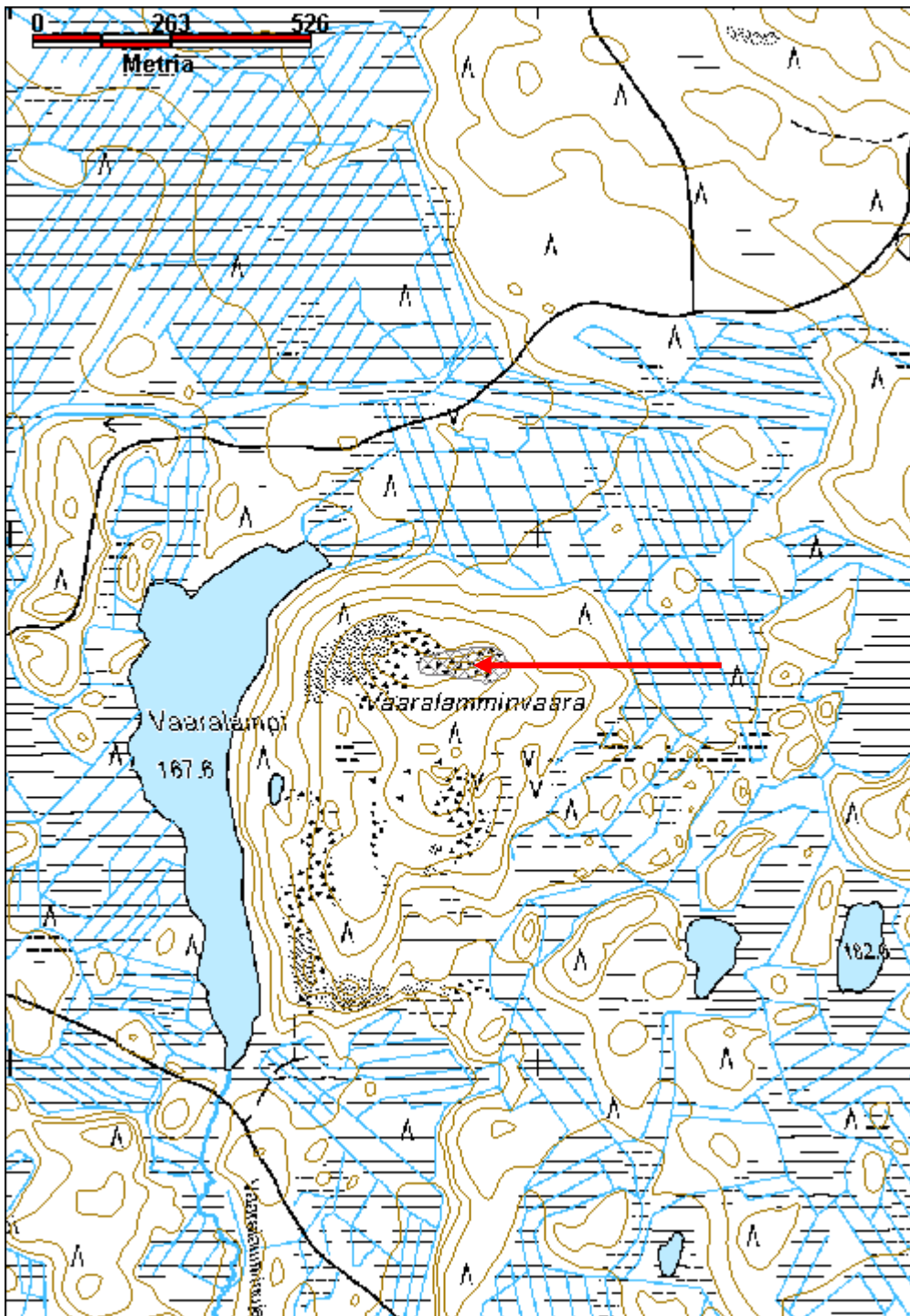
Kuvassa näkyy neljä rökkiötä. Kuv. T. Karjalainen

Kulttuuriperintöraportti

Sivu / 220

30.12.2010

| | | | |
|----------------------|--------------------------------|--------------------|--|
| Kohdetyyppi: | 17 Kivi- ja maarakenteet | Copyright: | © Metsähallitus 2008 © Maanmittauslaitos 1/MML/08 |
| Koordinaatit: | X 7342748, Y 3476857, Z 200 | Mittakaava: | 1:10000 |



Kulttuuriperintöraportti

Sivu / 220

30.12.2010

Valkeisenkangas pyyntikuoppa

MH-tunnus: 120701

| | | | |
|-------------------------|-----------------------------|--------------------|-----------------------------|
| Kohdetyyppi: | 9 Valmistuspaikat/työpaikat | Haltija: | 181 Metsätalous Länsi-Lappi |
| Ajoitus: | 7117 Esihistoriallinen aika | Ylläpitäjä: | 181 Metsätalous Länsi-Lappi |
| Rakentamisvuosi: | | Kunta: | 614 POSIO |
| Lukumäärä: | 1 | | |

| | | | |
|-----------------------------|--------------------------------|----------------------------|----------------------------|
| Koordinaattiselitys: | | Geometria tuotettu: | 4 Gps-mittaus, korjaamaton |
| Koordinaatit: | X 7314024, Y 3549028, Z 246 | Löydöt: | |

Taustatiedot

Kohde on muinaisjäännösrekisterissä.

Ympäristön kuvaus

Kohde sijaitsee Tuomijärven pohjoisrannalla Valkeisenkankaan etelärinteessä, joka on jyrkkä moreeni- ja hiekkakangas, alueella kasvaa varttunut kasvatusmännikkö. Aluskasvillisuutena on puolukkaa ja jäkälää.

Kohteen kuvaus

Kohteessa on pyyntikuoppa, joka on pyöreä ja valliton. Kuopan halkaisija on 2 metriä ja syvyys 70 cm.

Kohteen rajaus

Kohde rajautuu pistemäisesti kuopan keskeltä mitattuun gps pisteeseen.

Tulkinta

Pyyntikuoppa.

Lisätietoja

Kohde on löytynyt Hannu Kotivuoren inventoinnissa vuonna 1995. Inventointiraportti Museoviraston arkeologian osaston arkistossa.

Toimenpiteet
Tarkastukset

Tila: 3 Toteutettu Laji: 6 Suojeluarvojen tarkastus Tarkastusvuosi: 2010
Tarkastuspvm: 23.8.2010 Tarkastaja: T. Karjalainen
Kuvaus: Posion kulttuuriperintöinventointi

| | | | |
|--------------------------------|-----------------------|-------------------------|------------------------------|
| Viranomaisrekisterinro: | Mjrek. 1000008537 | Kunto: | 1 Hyvä |
| | | Olotila: | 2 Ei käytössä |
| Arvotus: | 3 Esitys mj-luokka II | Kohteen suojelu: | 2 Muinaisjäännösrekisteri II |

Kulttuuriperintöraportti

Sivu / 220

30.12.2010

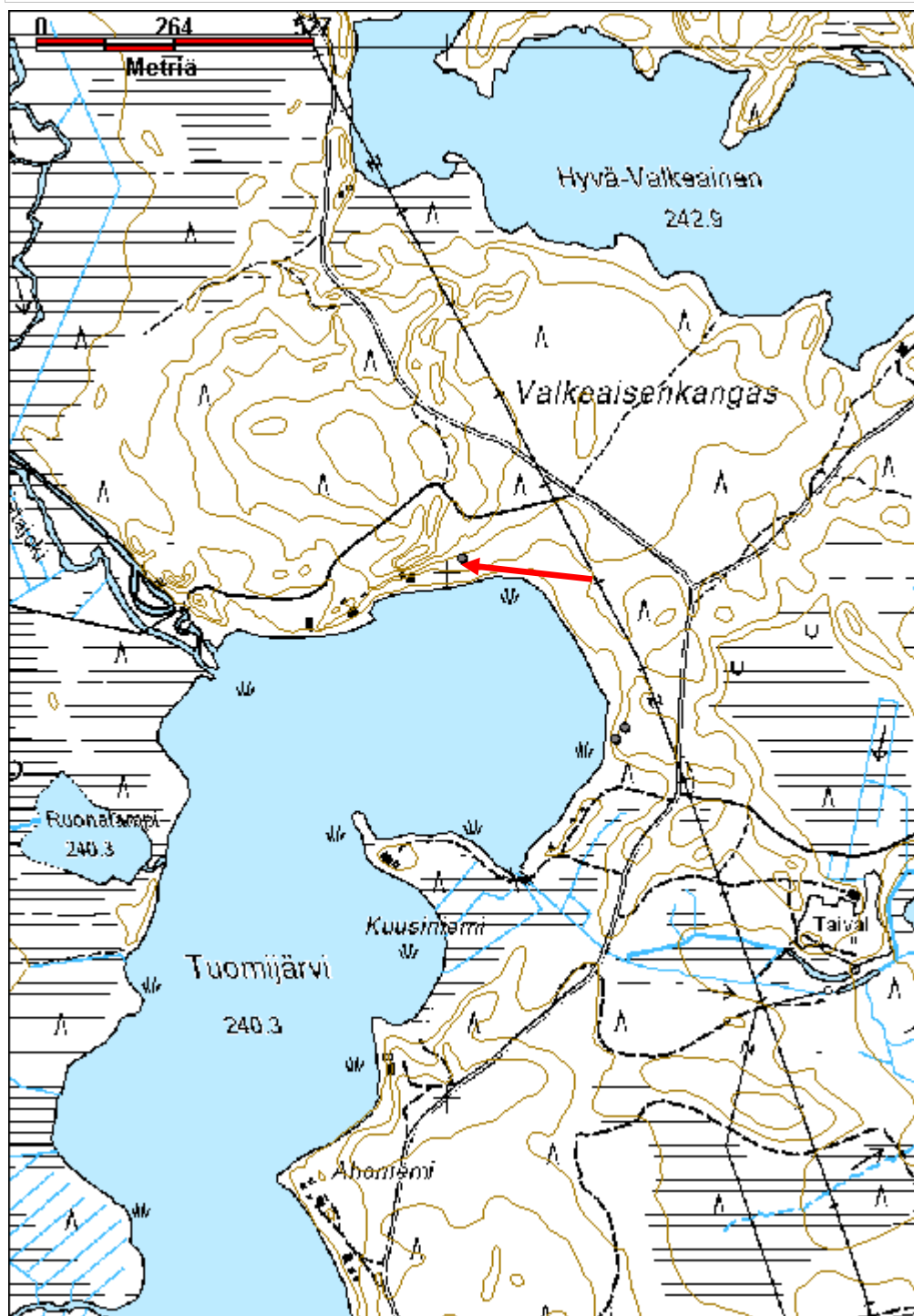
| | | | |
|--------------------------------|---|-----------------|--|
| Selitys: | | Selitys: | |
| Ympäristön suojelu: | 0 | Ei määritelty | |
| Selitys: | | | |

Kulttuuriperintöraportti

Sivu / 220

30.12.2010

| | | | |
|----------------------|--------------------------------|--------------------|--|
| Kohdetyyppi: | 9 Valmistuspaikat/työpaikat | Copyright: | © Metsähallitus 2008 © Maanmittauslaitos 1/MML/08 |
| Koordinaatit: | X 7314024, Y 3549028, Z 246 | Mittakaava: | 1:10000 |



Kulttuuriperintöraportti

Sivu / 220

30.12.2010

Äimäperä 2 pyyntikuoppa

MH-tunnus: 120829

| | | | |
|-------------------------|-----------------------------|--------------------|-----------------------------|
| Kohdetyyppi: | 9 Valmistuspaikat/työpaikat | Haltija: | 181 Metsätalous Länsi-Lappi |
| Ajoitus: | 7117 Esihistoriallinen aika | Ylläpitäjä: | 181 Metsätalous Länsi-Lappi |
| Rakentamisvuosi: | | Kunta: | 614 POSIO |
| Lukumäärä: | 1 | | |

| | | | |
|-----------------------------|--------------------------------|----------------------------|----------------------------|
| Koordinaattiselitys: | | Geometria tuotettu: | 4 Gps-mittaus, korjaamaton |
| Koordinaatit: | X 7318299, Y 3560214, Z 235 | Löydöt: | (KM 30037:1-3) |

Taustatiedot

Kohde on muinaisjäännösrekisterissä.

Ympäristön kuvaus

Paikka on Äimäperän lahden pohjoista rantaa, kuopasta on 20 metriä rantaan. Paikalla on hiekkakangas, jossa kasvaa varttunut mäntymetsä. Kuopan viereen tulee pohjoiselta hiekkatieltä ajoura. Aluskasvillisuutena on puolukkaa ja sammalta.

Muinaisjäännösrekisterin tieto: Kohde sijaitsee Taivalkoskelta Posiolle vievän tien eteläpuolella, Kaukuanjärven Äimäperän pohjoisrannalla. Lahden rantahiekalta on asuinpaikan merkkejä 100 m matkalla. Pyyntikuoppa on metsätieltä 50 m länteen. Alueen länsiosassa on rantakankaalla yksittäinen kuoppa. Löydöt: kvartsia, retusoitu liuskeiskos (KM 30037:1-3)

Kohteen kuvaus

Pyyntikuoppa, jonka halkaisija on 3 metriä ja syvyys 60 cm. Kuopassa ei ole valleja.

Kohteen rajaus

Kohde rajautuu pistemäisesti kuopasta mitattuun gps pisteeseen.

Tulkinta

Pyyntikuoppa, jonka ympärillä on kivikautista asuinpaikkaa.

Lisätietoja

Paikan on löytänyt Hannu Kotivuori vuonna 1995 ja se on merkitty muinaisjäännösrekisteriin numerolla 614010129.

Toimenpiteet
Tarkastukset

Tila: 3 Toteutettu Laji: 6 Suojeluarvojen tarkastus Tarkastusvuosi: 2010
Tarkastuspvm: 17.11.2010 Tarkastaja: T. Karjalainen

Kulttuuriperintöraportti

Sivu / 220

30.12.2010

Kuvaus: Posion kulttuuriperintöinventointi

| | | | |
|--------------------------------------|-----------------------|-----------------------------|------------------------------|
| Viranomais- rekisterinro: | Mjrek 614010129 | Kunto: | 1 Hyvä |
| Arvotus: | 3 Esitys mj-luokka II | Olotila: | 2 Ei käytössä |
| Selitys: | | Kohteen suojelu: | 2 Muinaisjäännösrekisteri II |
| | | Selitys: | |

| | |
|--------------------------------|-----------------|
| Ympäristön suojelu: | 0 Ei määritelty |
| Selitys: | |



Pyyntikuoppa sijaitsee Kaukuanjärven rannalla. Kuv. T. Karjalainen

Kulttuuriperintöraportti

Sivu / 220

30.12.2010

| | | | |
|----------------------|--------------------------------|--------------------|--|
| Kohdetyyppi: | 9 Valmistuspaikat/työpaikat | Copyright: | © Metsähallitus 2008 © Maanmittauslaitos 1/MML/08 |
| Koordinaatit: | X 7318299, Y 3560214, Z 235 | Mittakaava: | 1:10000 |



Kulttuuriperintöraportti

Sivu / 220

30.12.2010

Äimäperä 3 kivikautinen asuinpaikka

MH-tunnus: 120977

| | | | |
|-------------------------|----------------|--------------------|-----------------------------|
| Kohdetyyppi: | 1 Asuinpaikat | Haltija: | 181 Metsätalous Länsi-Lappi |
| Ajoitus: | 7111 Kivikausi | Ylläpitäjä: | 181 Metsätalous Länsi-Lappi |
| Rakentamisvuosi: | | Kunta: | 614 POSIO |
| Lukumäärä: | 1 | | |

| | | | |
|-----------------------------|--------------------------------|----------------------------|-----------------------------|
| Koordinaattiselitys: | | Geometria tuotettu: | 4 Gps-mittaus, korjaamaton |
| Koordinaatit: | X 7318280, Y 3559368, Z 235 | Löydöt: | KM 30094 asuinpaikkalöytöjä |

Taustatiedot

Kohde on muinaisjäännösrekisterissä

Ympäristön kuvaus

Kohde sijaitsee Kaukuanjärven luoteispäässä maantien molemmin puolin. Alueella on hiekkakangas, jossa kasvaa varttunut kasvatusmännikkö, aluskasvillisuutena on puolukka. Järven rantatörmässä on vesieroosiota.

Kohteen kuvaus

Kohde sijaitsee Kaukuanjärven pohjoisosassa. Äimäperän länsirannalla, Äimäjoen suun eteläpuolella on asuinpaikkajäänteitä 300 metrin matkalla. Alueella on myös kolme kuoppaa, joista yksi tien länsipuolella.

Inventoinnissa alueella ei havaittu muutoksia Hannu Kotivuoren inventointihavaintoihin vuodelta 1994. Alueelta ei myöskään tavattu löytöjä.

Kohteen rajaus

Kohde rajautuu aluemaisesti asuinpaikka-alueelle. Rajaus on tehty muinaisjäännösrekisterin rajauksen mukaan.

Tulkinta

Kivikautinen asuinpaikka.

Lisätietoja

Kohteen on löytänyt Hannu Kotivuori inventoinnissa vuonna 1994.

Toimenpiteet
Tarkastukset

Tila: 3 Toteutettu Laji: 6 Suojeluarvojen tarkastus Tarkastusvuosi: 2010
Tarkastuspvm: 17.11.2010 Tarkastaja: T. Karjalainen
Kuvaus: Posion kulttuuriperintöinventointi

| | | | |
|--------------------|------------------|---------------|--------|
| Viranomais- | Mjrek 1000008480 | Kunto: | 1 Hyvä |
|--------------------|------------------|---------------|--------|

Kulttuuriperintöraportti

Sivu / 220

30.12.2010

| | | |
|----------------------------|-----------------------|--|
| rekisterinro: | | Olotila: 2 Ei käytössä |
| Arvotus: | 3 Esitys mj-luokka II | Kohteen suojelu: 2 Muinaisjäännösrekisteri II |
| Selitys: | | Selitys: |
| Ympäristön suojelu: | 0 Ei määritelty | |
| Selitys: | | |



Asuinpaikka sijaitsee eroosiolle alttiissa Kaukuanjärven rannassa. Kuv. T. Karjalainen

Kulttuuriperintöraportti

Sivu / 220

30.12.2010

| | | | |
|----------------------|--------------------------------|--------------------|--|
| Kohdetyyppi: | 1 Asuinpaikat | Copyright: | © Metsähallitus 2008 © Maanmittauslaitos 1/MML/08 |
| Koordinaatit: | X 7318280, Y 3559368, Z 235 | Mittakaava: | 1:15384 |



Kulttuuriperintöraportti

Sivu / 220

30.12.2010

Äimäperä 4 kivikautinen asuinpaikka

MH-tunnus: 120901

| | | | |
|-------------------------|----------------|--------------------|-----------------------------|
| Kohdetyyppi: | 1 Asuinpaikat | Haltija: | 181 Metsätalous Länsi-Lappi |
| Ajoitus: | 7111 Kivikausi | Ylläpitäjä: | 181 Metsätalous Länsi-Lappi |
| Rakentamisvuosi: | | Kunta: | 614 POSIO |
| Lukumäärä: | 1 | | |

| | | | |
|------------------------------|--------------------------------|----------------------------|----------------------------|
| Koordinaatti-selitys: | | Geometria tuotettu: | 4 Gps-mittaus, korjaamaton |
| Koordinaatit: | X 7318435, Y 3559809, Z 237 | Löydöt: | KM 30095, KM 38410: 1 - 5. |

Taustatiedot

Kohde on muinaisjäännösrekisterissä ja sutigisissä.

Ympäristön kuvaus

Alue on Kaukuanjärven ja Pikku-Valkeaisen välinen hiekkaharju, jossa asuinpaikka sijaitsee harjun etelärinteellä Äimäperän rannalla. Asuinpaikkahavainnot on alueen läpi kulkevan hiekkatien ojan pientareilta. Alueelta on juuri hakattu mäntymetsä ja alue on äestetty.

Kohteen kuvaus

Asuinpaikan läpi kulkee hiekkatie, jonka molempien ojien pientareilla on kvartsia ja palanutta luuta etenkin idässä olevan hiekkakuopan ja risteyksen puolesta välistä. Paikalta on Äimäperän rantaan 30 metriä. Asuinpaikka sijaitsee laajan tasaisen hiekkakentän eteläreunassa. Alueelta löydettiin kolme kvartsikaavinta, neljä kvartsi-iskosta ja 8 kappaletta palanutta luuta. Löydöt on luetteloitu Kansallismuseon kokoelmiin numerolla: KM 38410: 1 - 5.

Kohteen rajaus

Kohde rajautuu aluemaisesti asuinpaikkahavaintojen alueelle.

Tulkinta

Kivikautinen asuinpaikka.

Lisätietoja

Kohteen on löytänyt Hannu Kotivuori 1995 inventoinnissa ja kohde on muinaisjäännösrekisterissä.

Toimenpiteet
Tarkastukset

Tila: 3 Toteutettu Laji: 6 Suojeluarvojen tarkastus Tarkastusvuosi: 2010
Tarkastuspvm: 15.6.2010 Tarkastaja: T. Karjalainen
Kuvaus: Posion kulttuuriperintöinventointi

Viranomaisrekisterinro: Mjrek. 1000008481 **Kunto:** 1 Hyvä

Olotila: 2 Ei käytössä

Kulttuuriperintöraportti

Sivu / 220

30.12.2010

| | | | |
|--------------------------------|-----------------------|-----------------------------|------------------------------|
| Arvotus: | 3 Esitys mj-luokka II | Kohteen suojelu: | 2 Muinaisjäännösrekisteri II |
| Selitys: | | Selitys: | |
| Ympäristön suojelu: | 0 Ei määritelty | | |
| Selitys: | | | |



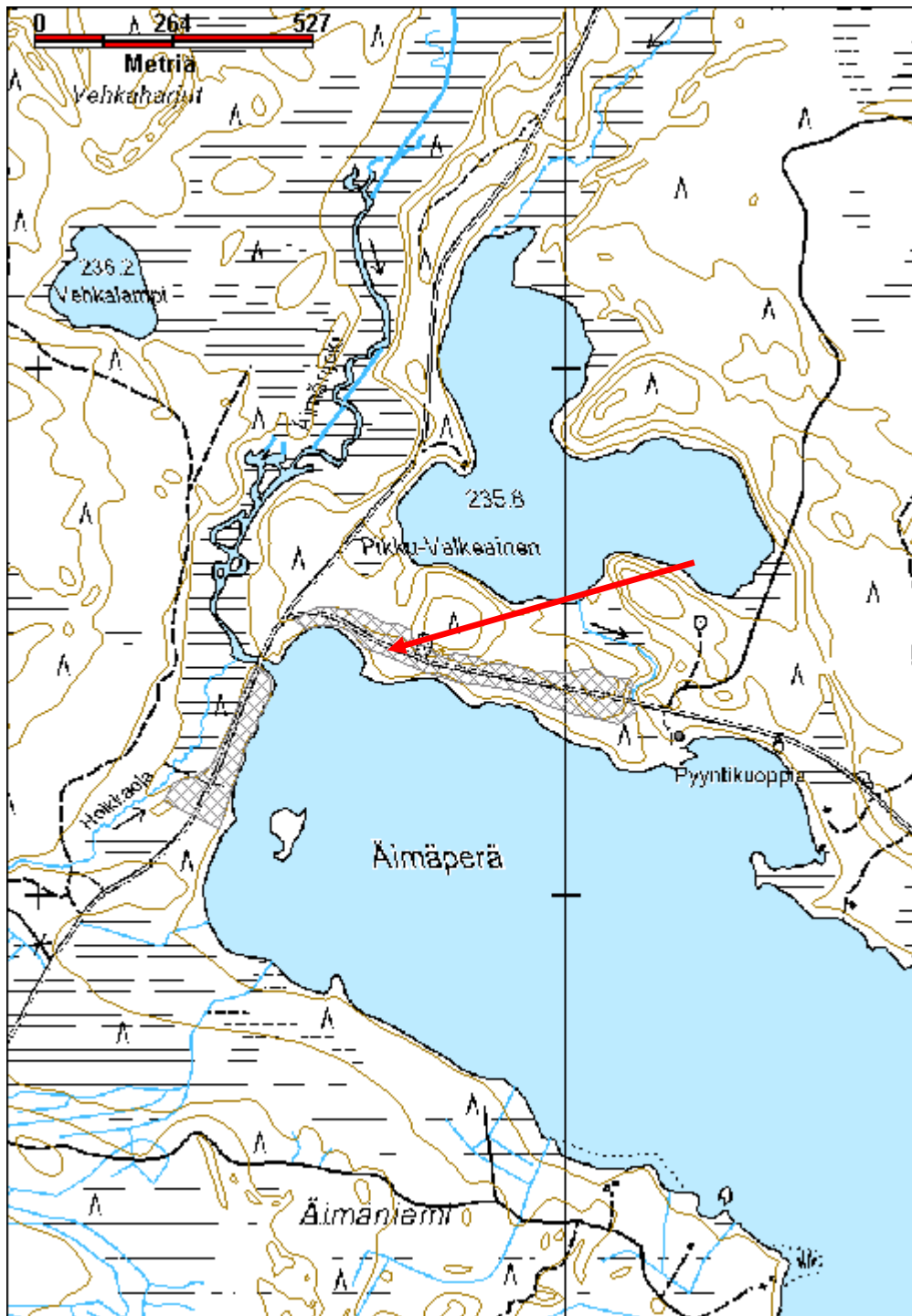
Kivikautinen asuinpaikka sijaitsee molemmin puolin tietä ja ojan pientareista kerättiin kvartsia ja palanutta luuta. Kuv. T. Karjalainen

Kulttuuriperintöraportti

Sivu / 220

30.12.2010

| | | | |
|----------------------|--------------------------------|--------------------|--|
| Kohdetyyppi: | 1 Asuinpaikat | Copyright: | © Metsähallitus 2008 © Maanmittauslaitos 1/MML/08 |
| Koordinaatit: | X 7318435, Y 3559809, Z 237 | Mittakaava: | 1:10000 |



Kulttuuriperintöraportti

Sivu / 220

30.12.2010

| | |
|------------------------------|--------------------------|
| Hautavaara tervahauta | MH-tunnus: 108536 |
|------------------------------|--------------------------|

| | | | |
|-------------------------|-----------------------------|--------------------|-----------------------------|
| Kohdetyyppi: | 9 Valmistuspaikat/työpaikat | Haltija: | 181 Metsätalous Länsi-Lappi |
| Ajoitus: | 7116 Uusi aika | Ylläpitäjä: | 181 Metsätalous Länsi-Lappi |
| Rakentamisvuosi: | | Kunta: | 614 POSIO |
| Lukumäärä: | 1 | | |

| | | |
|-----------------------------|--------------------------------|--------------------------------------|
| Koordinaattiselitys: | Geometria | 4 Gps-mittaus, korjaamaton tuotettu: |
| Koordinaatit: | X 7308673, Y 3554735, Z 245 | Löydöt: |

Taustatiedot

Veli Pesiön ilmoitus.

Ympäristön kuvaus

Kohteen tervahaudassa kasvaa varttunutta metsää ja ympärillä taimikkoa. Ympäristö on äestetty ja viljelty männyn siemenillä vuonna 2009. Maaperä on kivinen savimaa.

Kohteen kuvaus

Tervahaudan halkaisija on 12 m, syvyys 1,4 m ja halssin pituus 15 m. Halssi laskee etelään, suuntaan 180 astetta. Hauta on etelään, suohon laskevassa rinteessä. Haudan valli on 3 m ja sen ympärillä on matala oja ja 1 m halkaisijaltaan olevia kuoppia.

Kohteen rajaus

Kohde rajautuu pistemäisesti haudan keskeltä mitattuun gps pisteeseen.

Tulkinta

Tervahauta

Lisätietoja
Toimenpiteet
Tarkastukset

Tila: 3 Toteutettu Laji: 6 Suojeluarvojen tarkastus Tarkastusvuosi: 2010
 Tarkastuspvm: 22.6.2010 Tarkastaja: T. Karjalainen
 Kuvaus: Posion kulttuuriperintöinventointi

| | |
|---------------------------------------|----------------------------------|
| Viranomaisrekisterinro: | Kunto: 1 Hyvä |
| | Olotila: 2 Ei käytössä |
| Arvotus: 3 Esitys mj-luokka II | Kohteen 9 Muu suojeluarvo |

Kulttuuriperintöraportti

Sivu / 220

30.12.2010

| | |
|----------------------------|-----------------|
| Selitys: | suojelu: |
| | Selitys: |
| Ympäristön suojelu: | 0 Ei määritelty |
| Selitys: | |



Tervahaudassa kasvaa kuusia. Kuv. T. Karjalainen

Kulttuuriperintöraportti

Sivu / 220

30.12.2010

Hyöteikönaho tervahauta

MH-tunnus: 120218

| | | | |
|-------------------------|-----------------------------|--------------------|-----------------------------|
| Kohdetyyppi: | 9 Valmistuspaikat/työpaikat | Haltija: | 181 Metsätalous Länsi-Lappi |
| Ajoitus: | 7116 Uusi aika | Ylläpitäjä: | 181 Metsätalous Länsi-Lappi |
| Rakentamisvuosi: | | Kunta: | 614 POSIO |
| Lukumäärä: | 1 | | |

| | | | |
|-----------------------------------|--------------------------------|--------------------------------|----------------------------|
| Koordinaatti- selitys: | | Geometria tuotettu: | 4 Gps-mittaus, korjaamaton |
| Koordinaatit: | X 7304479, Y 3555463, Z 247 | Löydöt: | |

Taustatiedot

Sutigishavinto

Ympäristön kuvaus

Alue on äestetty männyn taimikkoa kasvava Hyöteikönahon luoteisrinne, jossa maaperä on kivistä savimaata.

Kohteen kuvaus

Kohteessa on tervahauta, joka on tuhoutunut äestyksessä. Haudan yli kulkee 5 auran vakoa.

Haudan halkaisija on 11 metriä, syvyys 1,3 metriä. Halssin pituus on 6 metriä ja sen suunta on pohjoiseen. Vallit ovat 2 metriä leveät. Vallien ulkopuolella kulkee oja ja ojan takana on muutama kuoppa. Haudan hiiliä on tullut äestyksessä esille. Haudan reunalla kasvaa haapa.

Kohteen rajaus

Kohde rajautuu pistemäisesti haudan keskeltä mitattuun gps pisteeseen.

Tulkinta

Tervahauta, joka on osittain tuhoutunut maaperän äestyksessä.

Lisätietoja
Toimenpiteet
Tarkastukset

Tila: 3 Toteutettu Laji: 6 Suojeluarvojen tarkastus Tarkastusvuosi: 2010
Tarkastuspvm: 22.6.2010 Tarkastaja: T. Karjalainen
Kuvaus: Posion kulttuuriperintöinventointi

| | | | |
|--------------------------------------|--|-----------------|------------------|
| Viranomais- rekisterinro: | | Kunto: | 2 Keskinertainen |
| | | Olotila: | 2 Ei käytössä |

Kulttuuriperintöraportti

Sivu / 220

30.12.2010

| | | | |
|----------------------------|-----------------------|-------------------------|-------------------|
| Arvotus: | 3 Esitys mj-luokka II | Kohteen suojelu: | 9 Muu suojeluarvo |
| Selitys: | | Selitys: | |
| Ympäristön suojelu: | 0 Ei määritelty | | |
| Selitys: | | | |



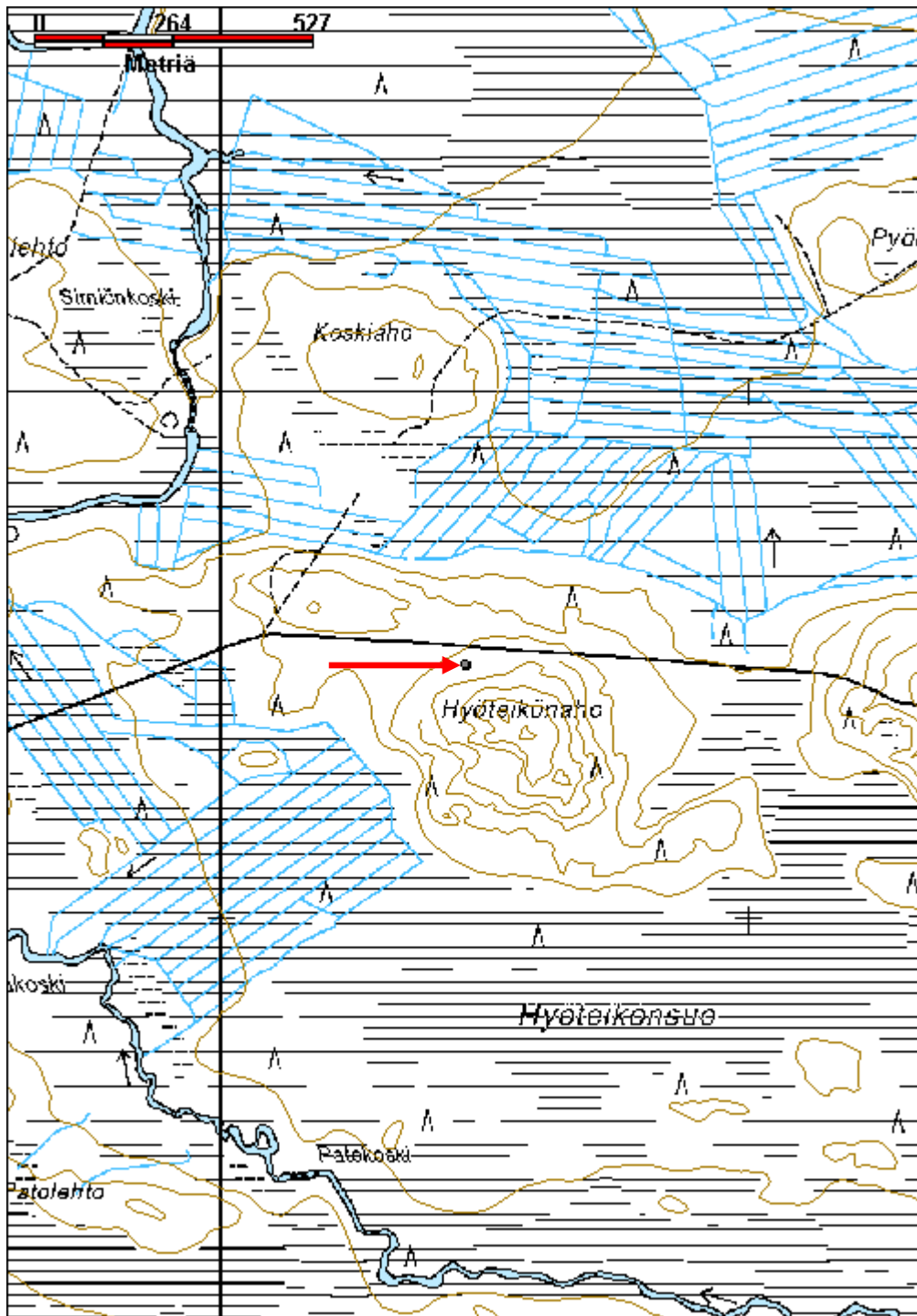
Hauta on osittain tuhoutunut äestyksessä. Kuv. T. Karjalainen

Kulttuuriperintöraportti

Sivu / 220

30.12.2010

| | | | |
|----------------------|--------------------------------|--------------------|--|
| Kohdetyyppi: | 9 Valmistuspaikat/työpaikat | Copyright: | © Metsähallitus 2008 © Maanmittauslaitos 1/MML/08 |
| Koordinaatit: | X 7304479, Y 3555463, Z 247 | Mittakaava: | 1:10000 |



Kulttuuriperintöraportti

Sivu / 220

30.12.2010

Järvienväliköngäs asumus jäännös

MH-tunnus: 122541

| | | | |
|-------------------------|----------------|--------------------|-----------------------------|
| Kohdetyyppi: | 1 Asuinpaikat | Haltija: | 181 Metsätalous Länsi-Lappi |
| Ajoitus: | 7116 Uusi aika | Ylläpitäjä: | 181 Metsätalous Länsi-Lappi |
| Rakentamisvuosi: | | Kunta: | 614 POSIO |
| Lukumäärä: | 1 | | |

| | | | |
|------------------------------|--------------------------------|----------------------------|----------------------------|
| Koordinaatti-selitys: | | Geometria tuotettu: | 4 Gps-mittaus, korjaamaton |
| Koordinaatit: | X 7355004, Y 3517562, Z 192 | Löydöt: | |

Taustatiedot

Matti Myllysen ilmoitus

Ympäristön kuvaus

Kohde sijaitsee soiden ympäröimänä kivisellä kankaalla, jossa kasvaa varttunut männikkö. Aluskasvillisuutena on puolukkaa.

Kohteen kuvaus

Kohteessa on suorakaiteenmuotoinen rakennus, jonka pitkät sivut kulkevat koillisesta lounaaseen. Rakennuksen koko on 6 x 5 metriä. Rakennuksen pohjoiskulmassa on laakakivistä tehty kiuasraunio. Raunio on kooltaan 2 x 3 metriä, korkeus on 0,8 metriä. Rakennuksen seinäpaikat näkyvät heikosti erottuvina turvevalleina. Rakennuksen pohja on länsireunaltaan muuta maastoa alempana. Rakennuksen kaakkoispuolella on metrin halkaisijaltaan oleva kuoppa, joka on 70 senttimetriä syvä. Rakennus on todennäköisesti perustettu maapenkille. Rakennuksesta 10 m itään on kohde Järvienväliköngäs 2.

Kohteen rajaus

Kohde rajautuu pistemäisesti rakennelman keskeltä mitattuun gps pisteeseen.

Tulkinta

Vanhaan asutukseen liittyvä rakennuksen jäännös.

Lisätietoja
Toimenpiteet
Tarkastukset

Tila: 3 Toteutettu Laji: 6 Suojeluarvojen tarkastus Tarkastusvuosi: 2010
Tarkastuspvm: 17.9.2010 Tarkastaja: T. Karjalainen
Kuvaus: Posion kulttuuriperintöinventointi

| | | |
|--------------------------------|---------------|--------|
| Viranomaisrekisterinro: | Kunto: | 1 Hyvä |
|--------------------------------|---------------|--------|

Kulttuuriperintöraportti

Sivu / 220

30.12.2010

| | | | |
|----------------------------|-----------------------|-------------------------|-------------------|
| Arvotus: | 3 Esitys mj-luokka II | Olotila: | 2 Ei käytössä |
| Selitys: | | Kohteen suojelu: | 9 Muu suojeluarvo |
| Selitys: | | Selitys: | |
| Ympäristön suojelu: | 0 Ei määritelty | | |
| Selitys: | | | |



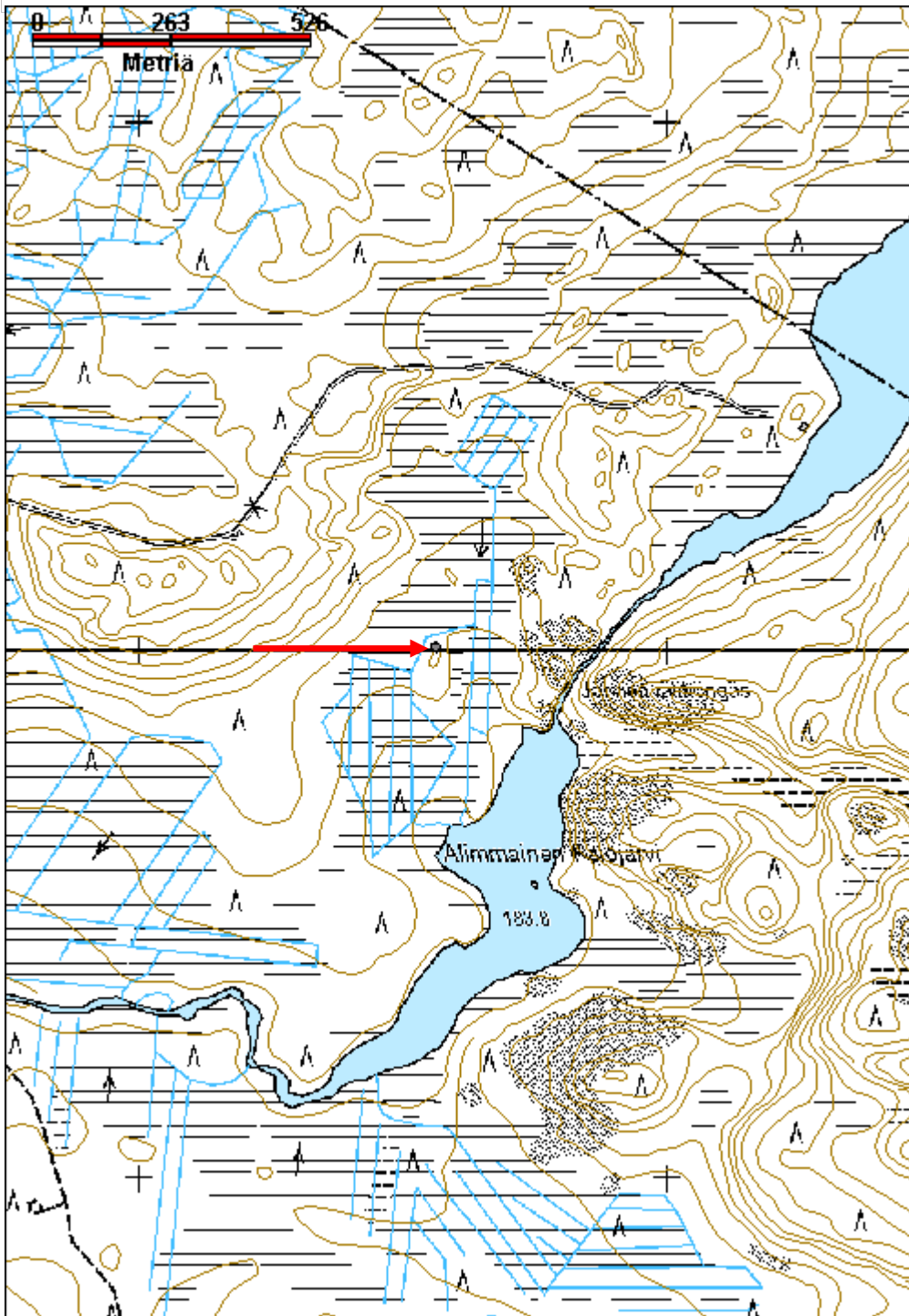
Kuvassa näkyy asumuksen uunin raunio kiveystä. Kuv. T. Karjalainen

Kulttuuriperintöraportti

Sivu / 220

30.12.2010

| | | | |
|----------------------|--------------------------------|--------------------|--|
| Kohdetyyppi: | 1 Asuinpaikat | Copyright: | © Metsähallitus 2008 © Maanmittauslaitos 1/MML/08 |
| Koordinaatit: | X 7355004, Y 3517562, Z 192 | Mittakaava: | 1:10000 |



Kulttuuriperintöraportti

Sivu / 220

30.12.2010

Järvienväliköngäs 2 asumus jäännös

MH-tunnus: 122586

| | | | |
|-------------------------|----------------|--------------------|-----------------------------|
| Kohdetyyppi: | 1 Asuinpaikat | Haltija: | 181 Metsätalous Länsi-Lappi |
| Ajoitus: | 7116 Uusi aika | Ylläpitäjä: | 181 Metsätalous Länsi-Lappi |
| Rakentamisvuosi: | | Kunta: | 614 POSIO |
| Lukumäärä: | 1 | | |

| | | | |
|------------------------------|--------------------------------|----------------------------|----------------------------|
| Koordinaatti-selitys: | | Geometria tuotettu: | 4 Gps-mittaus, korjaamaton |
| Koordinaatit: | X 7354995, Y 3517574, Z 192 | Löydöt: | |

Taustatiedot

Matti Myllysen ilmoitus.

Ympäristön kuvaus

Kohde sijaitsee soiden ympäröimänä kivisellä kankaalla, jossa kasvaa varttunutta männikköä.

Kohteen kuvaus

Kohteessa on suorakaiteenmuotoinen rakennuksen jäännös, jonka koko on 7 x 6 metriä. Rakennus on samansuuntainen kuin kohteen 1 rakennus. Rakennuksen koilliskulmassa on 2 x 2 metrin kokoinen suurista laakakivistä tehty uuninraunio, joka on metrin korkuinen. Rakennuksen seinät näkyvät metrinpaksuisina kunttamättäinä, jotka ovat paikoin metrin korkeat. Lattia-ala on ympäröivää maata alempana. Rakennuksen seinän ulkopuolella on metrin pituisia ja 50 senttimetriä syviä kuoppia.

Kohteen rajaus

Kohde rajautuu pistemäisesti rakennelman keskeltä mitattuun gps pisteeseen.

Tulkinta

Vanan asuinpaikan rakennus, joka kuuluu samaan kompleksiin rakennuksen 1 kanssa. Luultavasti toinen on asuinrakennus ja toinen navetta. Kohde näyttää ulkoiselta olemukseltaan yhtä vanhalta kuin Karjalaisen asuinpaikka Ruokamojärven rannalla, joka on 1680 -luvulta.

Lisätietoja
Toimenpiteet
Tarkastukset

Tila: 3 Toteutettu Laji: 6 Suojeluarvojen tarkastus Tarkastusvuosi: 2010
Tarkastuspvm: 17.9.2010 Tarkastaja: T. Karjalainen
Kuvaus: Posion kulttuuriperintöinventointi

| | | |
|--------------------------------|---------------|--------|
| Viranomaisrekisterinro: | Kunto: | 1 Hyvä |
|--------------------------------|---------------|--------|

Kulttuuriperintöraportti

Sivu / 220

30.12.2010

| | | | |
|----------------------------|-----------------------|-------------------------|-------------------|
| Arvotus: | 3 Esitys mj-luokka II | Olotila: | 2 Ei käytössä |
| Selitys: | | Kohteen suojelu: | 9 Muu suojeluarvo |
| Selitys: | | Selitys: | |
| Ympäristön suojelu: | 0 Ei määritelty | | |
| Selitys: | | | |



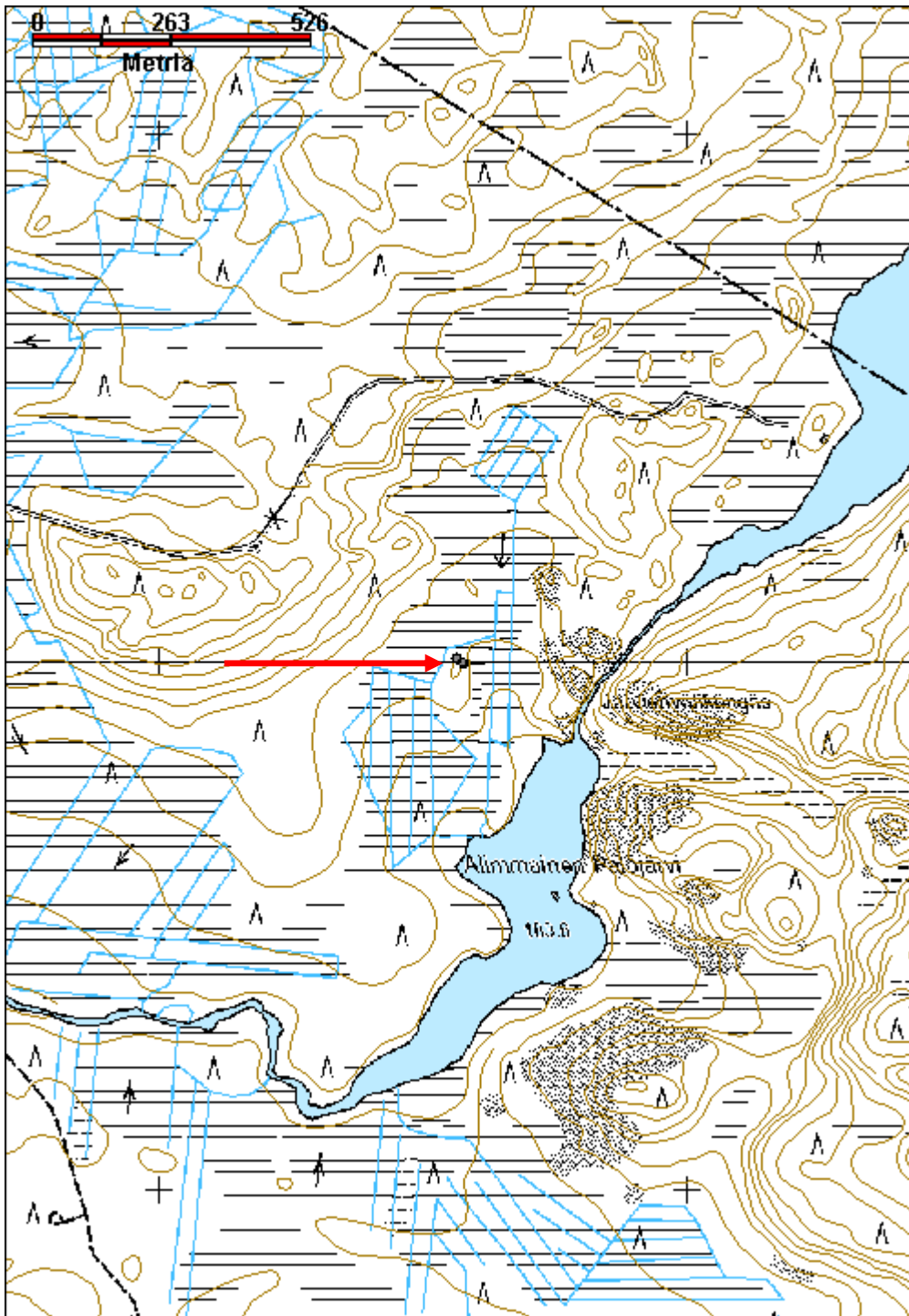
Asumuksista on näkyvissä vain uunin rauniot, mistä päätellen asumukset ovat vanhoja, peräisin ehkä 1600 luvulta. Kuv. T. Karjalainen

Kulttuuriperintöraportti

Sivu / 220

30.12.2010

| | | | |
|----------------------|--------------------------------|--------------------|--|
| Kohdetyyppi: | 1 Asuinpaikat | Copyright: | © Metsähallitus 2008 © Maanmittauslaitos 1/MML/08 |
| Koordinaatit: | X 7354995, Y 3517574, Z 192 | Mittakaava: | 1:10000 |



Kulttuuriperintöraportti

Sivu / 220

30.12.2010

Kallio-oja seita

MH-tunnus: 43964

| | | | |
|-------------------------|--------------------------|--------------------|--------------------------|
| Kohdetyyppi: | 7 Kulttipaikat | Haltija: | 800 Lapin luontopalvelut |
| Ajoitus: | 7118 Historiallinen aika | Ylläpitäjä: | 800 Lapin luontopalvelut |
| Rakentamisvuosi: | 1838 | Kunta: | 320 KEMIJÄRVI |
| Lukumäärä: | 1 | | |

| | | | |
|-----------------------------------|--------------------------------|--------------------------------|----------------------------|
| Koordinaatti- selitys: | | Geometria tuotettu: | 4 Gps-mittaus, korjaamaton |
| Koordinaatit: | X 7360665, Y 3517949, Z 187 | Löydöt: | |

Taustatiedot

R. Kuosmanen kertoi kuulleensa seidoista isältään.

Ympäristön kuvaus

Kohde sijaitsee Kallio-ojan itärannalla noin 10 metriä rannasta. Maasto on ojaan laskevaa hiekkarinnettä, jossa kasvaa mäntymetsä. Kohteen viereen on tehty ajoura, joka ei kuitenkaan ole käytössä.

Kohteen kuvaus

Kohteessa on metrin korkea lahonnut puunkanto, jossa on pilkka Kallio-ojalle päin. Pilkassa on merkintä ANNO 1838. Vuosiluvun alla on epäselviä merkkejä.

Kohteen rajaus

Kohde rajautuu pistemäisesti seidan kohdalta mitattuun gps pisteeseen.

Tulkinta

Vienankarjalaisten helmenkalastusseita.

Lisätietoja

R. Kuosmasen mukaan seidan lähistöllä on kaksi muutakin seitakantoa, joissa ei kuitenkaan ole merkkejä. Seidan juurella oli edelleen näkyvissä raakun kuoria.

Toimenpiteet
Tarkastukset

Tila: 3 Toteutettu Laji: 6 Suojeluarvojen tarkastus Tarkastusvuosi: 2010
Tarkastuspvm: 15.9.2010 Tarkastaja: T. Karjalainen
Kuvaus: Posion kulttuuriperintöinventointi

| | | | |
|--------------------------------------|-----------------------|-----------------------------|-------------------|
| Viranomais- rekisterinro: | | Kunto: | 2 Keskinertainen |
| | | Olotila: | 2 Ei käytössä |
| Arvotus: | 3 Esitys mj-luokka II | Kohteen suojelu: | 9 Muu suojeluarvo |

Kulttuuriperintöraportti

Sivu / 220

30.12.2010

| | | | |
|----------------------------|-----------------|-----------------|--|
| Selitys: | | Selitys: | |
| Ympäristön suojelu: | 0 Ei määritelty | | |
| Selitys: | | | |



Seidassa on vuosiluku 1838.



Kuviot on tehty kannon yläosaan.



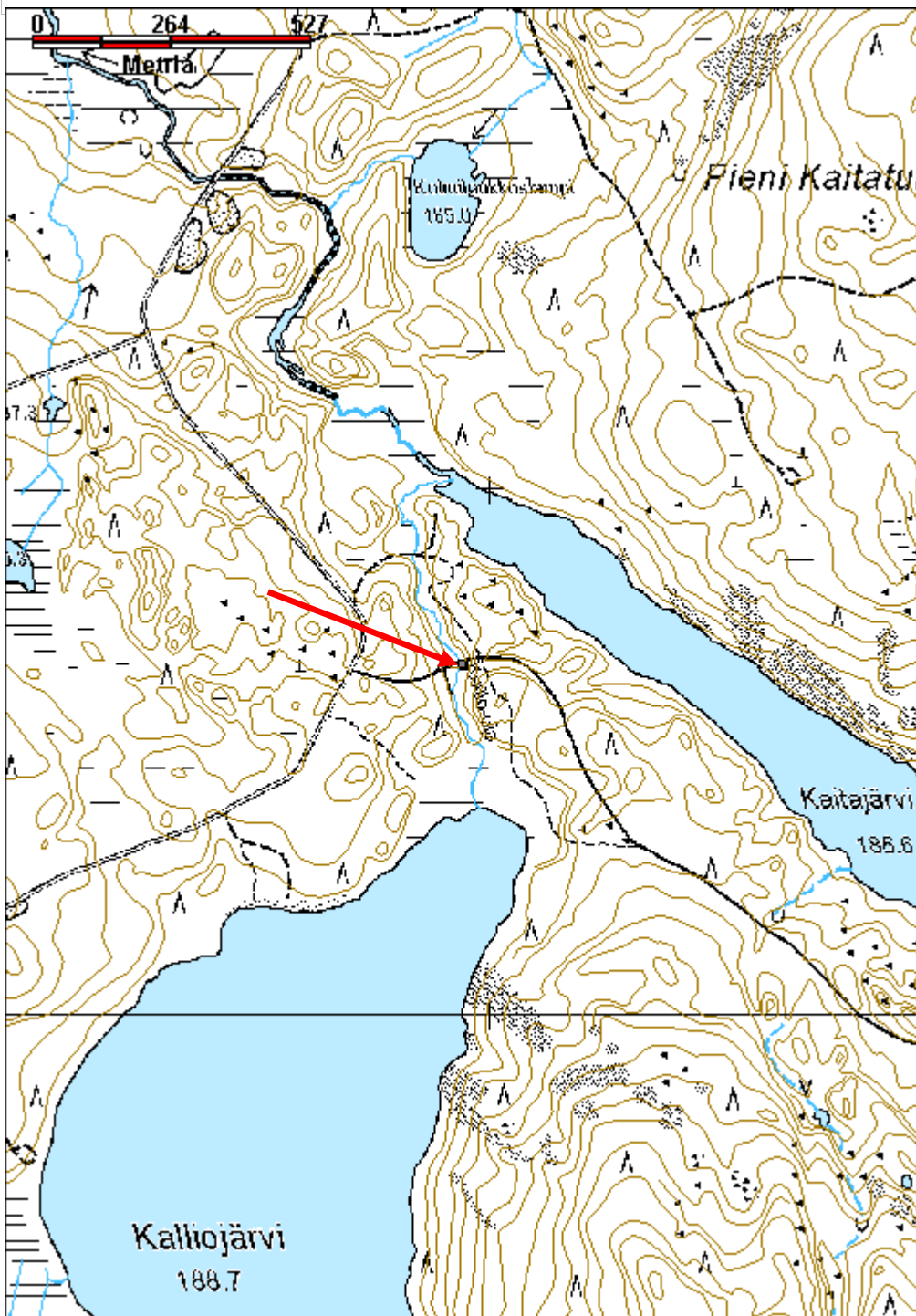
Seidan vieressä on raakun kuoria. Kuv. T. Karjalainen

Kulttuuriperintöraportti

Sivu / 220

30.12.2010

| | | | |
|----------------------|--------------------------------|--------------------|--|
| Kohdetyyppi: | 7 Kulttipaikat | Copyright: | © Metsähallitus 2008 © Maanmittauslaitos 1/MML/08 |
| Koordinaatit: | X 7360665, Y 3517949, Z 187 | Mittakaava: | 1:10000 |



Kulttuuriperintöraportti

Sivu / 220

30.12.2010

Karhulampi tervahauta

MH-tunnus: 120163

| | | | |
|-------------------------|-----------------------------|--------------------|-----------------------------|
| Kohdetyyppi: | 9 Valmistuspaikat/työpaikat | Haltija: | 181 Metsätalous Länsi-Lappi |
| Ajoitus: | 7116 Uusi aika | Ylläpitäjä: | 181 Metsätalous Länsi-Lappi |
| Rakentamisvuosi: | | Kunta: | 614 POSIO |
| Lukumäärä: | 1 | | |

| | | | |
|-----------------------------|--------------------------------|----------------------------|----------------------------|
| Koordinaattiselitys: | | Geometria tuotettu: | 4 Gps-mittaus, korjaamaton |
| Koordinaatit: | X 7314041, Y 3540356, Z 259 | Löydöt: | |

Taustatiedot

Merkki peruskartalla.

Ympäristön kuvaus

Kohteen maasto on äestetty. hauta on tehty Karhulammesta 160 metriä kaakkoon sijaitsevan suon reunaan. Haudan halssi laskee suolle. Haudan ympärillä kasvaa taimikkoa ja varttunutta kasvatusmetsää. Haudassa kasvaa pieniä kuusia ja koivuja.

Kohteen kuvaus

Tervahaudan halkaisija vallin ulkoreunalta mitattuna on 17,5 metriä. Vallin takana on osittain näkyvissä oja. Halssin pituus on 7 metriä ja sen suunta on etelään. Haudan syvyys on 1,5 metriä. Rakennelman yli kulkee kolme äestysuraa.

Kohteen rajaus

Kohde rajautuu pistemäisesti haudan keskeltä mitattuun gps pisteeseen.

Tulkinta

Tervahauta, joka on osittain tuhoutunut metsän äestyksessä.

Lisätietoja

Peruskartalla näkyvä tervahaudan merkki on gps mittauspisteestä noin 10 metriä koilliseen.

Toimenpiteet
Tarkastukset

Tila: 3 Toteutettu Laji: 6 Suojeluarvojen tarkastus Tarkastusvuosi: 2010
Tarkastuspvm: 6.7.2010 Tarkastaja: T. Karjalainen
Kuvaus: Posion kulttuuriperintöinventointi

| | | | |
|--------------------------------|-----------------------|-----------------|-------------------|
| Viranomaisrekisterinro: | | Kunto: | 2 Keskinertainen |
| | | Olotila: | 2 Ei käytössä |
| Arvotus: | 3 Esitys mj-luokka II | Kohteen | 9 Muu suojeluarvo |

Kulttuuriperintöraportti

Sivu / 220

30.12.2010

| | |
|----------------------------|-----------------|
| Selitys: | suojelu: |
| | Selitys: |
| Ympäristön suojelu: | 0 Ei määritelty |
| Selitys: | |



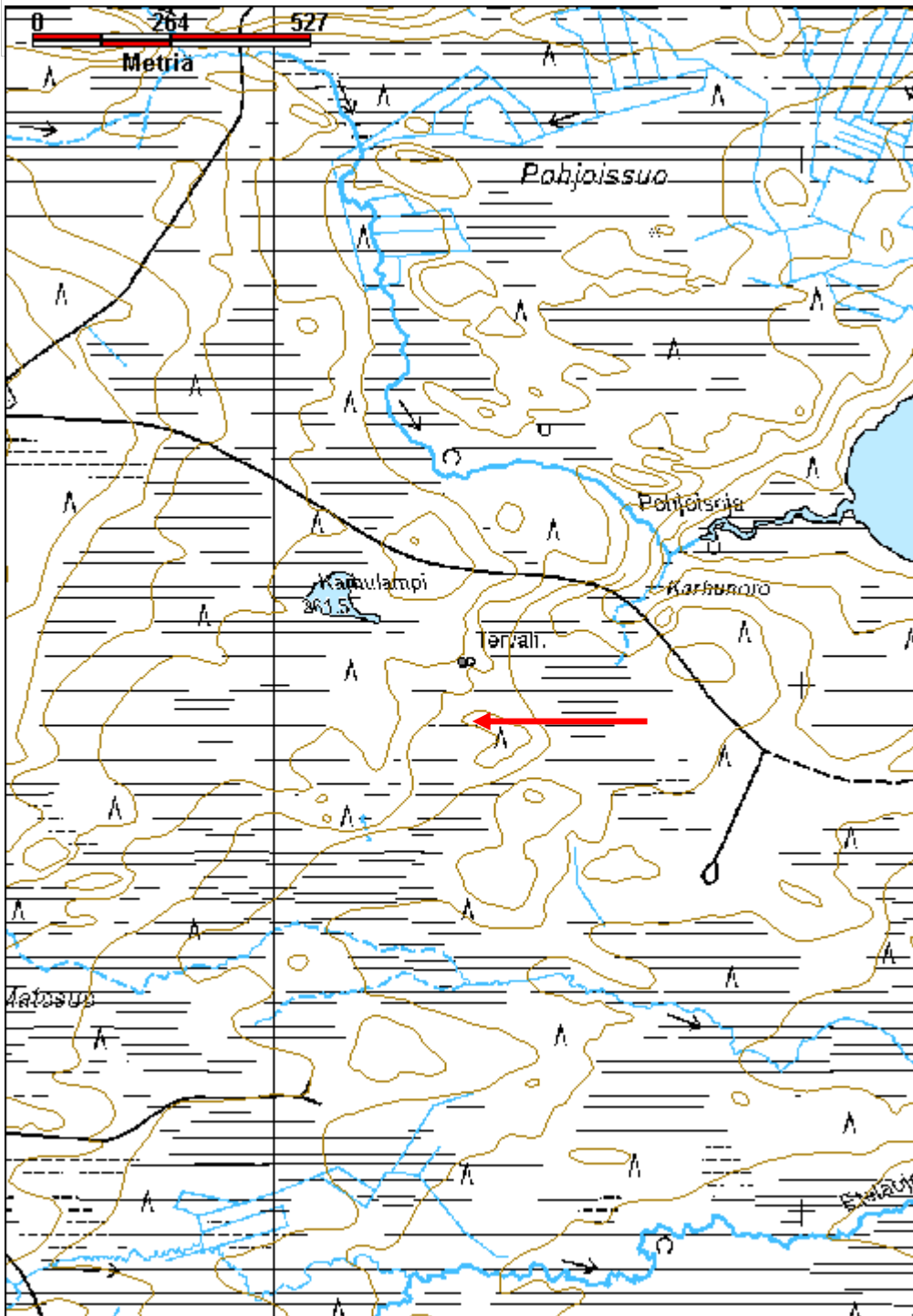
Tervahauta erottuu kuvassa huonosti koivutaimikosta. Kuv. T. Karjalainen

Kulttuuriperintöraportti

Sivun / 220

30.12.2010

| | | | |
|----------------------|--------------------------------|--------------------|--|
| Kohdetyyppi: | 9 Valmistuspaikat/työpaikat | Copyright: | © Metsähallitus 2008 © Maanmittauslaitos 1/MML/08 |
| Koordinaatit: | X 7314041, Y 3540356, Z 259 | Mittakaava: | 1:10000 |



Kulttuuriperintöraportti

Sivu / 220

30.12.2010

Karjalainen asumus jäännös

MH-tunnus: 121272

| | | | |
|-------------------------|----------------|--------------------|-----------------------------|
| Kohdetyyppi: | 1 Asuinpaikat | Haltija: | 181 Metsätalous Länsi-Lappi |
| Ajoitus: | 7116 Uusi aika | Ylläpitäjä: | 181 Metsätalous Länsi-Lappi |
| Rakentamisvuosi: | | Kunta: | 614 POSIO |
| Lukumäärä: | 3 | | |

| | | | |
|------------------------------|--------------------------------|----------------------------|----------------------------|
| Koordinaatti-selitys: | | Geometria tuotettu: | 4 Gps-mittaus, korjaamaton |
| Koordinaatit: | X 7347841, Y 3560494, Z 267 | Löydöt: | |

Taustatiedot

Sutigishavainto

Ympäristön kuvaus

Kohde sijaitsee Ruokamojärven pohjoispäässä, järveen laskevan moreenirinteen yläosassa. Alueella kasvaa varttunut kuusimetsä. Kohteen pohjoispuolinen alue on äestetty ja siinä kasvaa nuorta männyn taimikkoa. Osa asuinpaikka-alueesta on luultavasti jäänyt äestyksen alle.

Kohteen kuvaus

Kohteessa on 4 x 3 metrin kokoinen kiviraunio 1(x 3560501, y 7347838), jonka korkeus on metri. Raunio kivet ovat pyöreitä ja osin halkeilleita luonnonkiviä. Kivirauniosta länteen on 3 x 1 metrin kokoinen kuoppa, joka on 0,7 metriä syvä ja kohteesta länteen 10 metriä on 1 x 1 metrin kokoinen kiviraunio, joka on 0,3 metriä korkea. Kohteesta 20 metriä lounaaseen on Karjalaisen suvun muistomerkki, joka on luonnonkivistä betonille muurattu 2 metriä korkea rakennelma, jonka kyljessä on muistolaatta.

Raunio 2 (x 3560475, y 7347843) sijaitsee edellä kuvatusta rauniosta 22 metriä länteen ja Karjalainen -muistomerkistä 12 metriä luoteeseen. Raunio on kooltaan 4 x 5 metriä ja korkeudeltaan 1 metri. Raunio päällä näkyy 50 senttiä halkaisijaltaan olevia laakakiviä. Rakennelman länsipuolella on 2 metrin pituista kuoppaa. Paikan muistomerkki on pystytetty vuonna 2000.

Kohteen rajaus

Kohde rajautuu aluemaisesti rauniohavaintojen alueelle.

Tulkinta

1680 luvulla perustetun tilan rakennusten rauniot.

Lisätietoja

Karjalaisen suvun sukuseuran mukaan alueelle perusti maatilan Heikki Karjalainen 1680 -luvulla. Tästä suvusta polveutuvat Posion Karjalaiset, Ruokamot ja Jumiskot. Alueella on sukujen mukaan ristitty KARUJU -muistomerkki.

Toimenpiteet

Kulttuuriperintöraportti

Sivu / 220

30.12.2010

Tarkastukset

Tila: 3 Toteutettu Laji: 6 Suojeluarvojen tarkastus Tarkastusvuosi: 2010
 Tarkastuspvm: 31.8.2010 Tarkastaja: T. Karjalainen
 Kuvaus: Posion kulttuuriperintöinventointi

Viranomais- rekisterinro:

Kunto: 1 Hyvä

Arvotus: 3 Esitys mj-luokka II

Olotila: 2 Ei käytössä

**Kohteen
suojelu:** 9 Muu suojeluarvo

Selitys:

Selitys:

Ympäristön suojelu:

0 Ei määritelty

Selitys:



1600 -luvun asumuksen uunin raunio. Kuv. T. Karjalainen

Kulttuuriperintöraportti

Sivu / 220

30.12.2010

Korkeakangas hautapaikat

MH-tunnus: 121193

| | | | |
|-------------------------|----------------|--------------------|-----------------------------|
| Kohdetyyppi: | 3 Hautapaikat | Haltija: | 181 Metsätalous Länsi-Lappi |
| Ajoitus: | 7116 Uusi aika | Ylläpitäjä: | 181 Metsätalous Länsi-Lappi |
| Rakentamisvuosi: | | Kunta: | 0 |
| Lukumäärä: | 26 | | |

| | | | |
|-----------------------------------|--------------------------------|--------------------------------|----------------------------|
| Koordinaatti- selitys: | | Geometria tuotettu: | 4 Gps-mittaus, korjaamaton |
| Koordinaatit: | X 7347711, Y 3560633, Z 262 | Löydöt: | |

Taustatiedot

Löytyi inventoinnissa.

Ympäristön kuvaus

Kohde sijaitsee Ruokamojärven itäpäähen laskevassa niemessä. Alueella kasvaa varttunut mäntymetsä ja aluskasvillisuutena on jäkälää, mustikkaa ja suopursuja.

Kohteen kuvaus

26 kuoppaa, jotka ovat luultavasti hautoja.

Kohteessa on kahdessa ryhmässä kuoppia, joiden koko on 0,5 x 0,5 metriä tai 1,5 x 0,5 metriä. Syvyys vaihtelee 0,5–0,7 metrin välillä. Osa kuopista on soikeita pohjois-etelä-suunnassa, ja osa itä-länsi-suunnassa. Osa kuopista näyttää sijaitsevan riveissä. Itäisemmässä ryhmässä on ainakin 11 hautaa, läntisemmässä ainakin 15. Ryhmien etäisyys on noin 15 metriä. Hautoja saattaa olla enemmänkin, niiden hahmottaminen on vaikeaa, koska alueella kasvaa paksu turve. Paksussa turpeessa on luontaisia mättäitä ja kuoppia.

Kohteen rajaus

Kohde rajautuu aluemaisesti havaittujen kuoppien alueelle.

Tulkinta

Hautakuoppia. Kuopat voivat liittyä läheiseen Karjalaisen asuinpaikkaan 1 680 -luvulta.

Lisätietoja

Kohteen lähellä on Karjalaisen suvun muistomerkki KARUJU, joka on pystytetty 1860 -luvulla tapahtuneen paikan asuttamisen muistoksi.

Toimenpiteet
Tarkastukset

Tila: 3 Toteutettu Laji: 6 Suojeluarvojen tarkastus Tarkastusvuosi: 2010
Tarkastuspvm: 31.8.2010 Tarkastaja: T. Karjalainen

Kulttuuriperintöraportti

Sivu / 220

30.12.2010

Kuvaus: Posion kulttuuriperintöinventointi

**Viranomais-
rekisterinro:**

Kunto: 1 Hyvä

Arvotus: 3 Esitys mj-luokka II

Olotila: 2 Ei käytössä

**Kohteen
suojelu:** 9 Muu suojeluarvo

Selitys:

Selitys:

**Ympäristön
suojelu:**

0 Ei määritelty

Selitys:



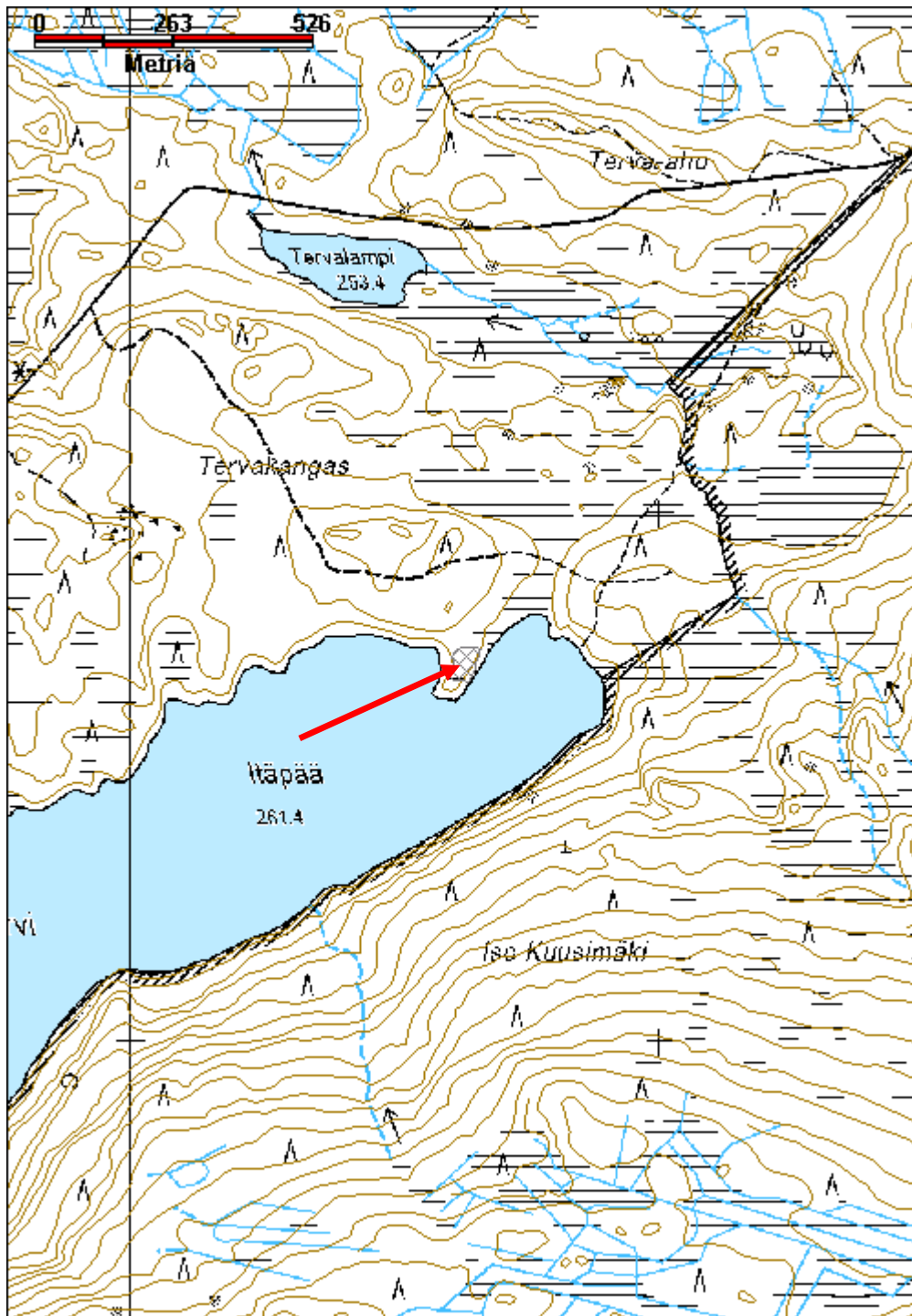
Hautapainanteita kunttamaassa. Kuv. T. Karjalainen

Kulttuuriperintöraportti

Sivu / 220

30.12.2010

| | | | |
|----------------------|--------------------------------|--------------------|--|
| Kohdetyyppi: | 3 Hautapaikat | Copyright: | © Metsähallitus 2008 © Maanmittauslaitos 1/MML/08 |
| Koordinaatit: | X 7347711, Y 3560633, Z 262 | Mittakaava: | 1:10000 |



Kulttuuriperintöraportti

Sivu / 220

30.12.2010

Korppikangas 1 tervahauta

MH-tunnus: 123303

| | | | |
|-------------------------|-----------------------------|--------------------|-----------------|
| Kohdetyyppi: | 9 Valmistuspaikat/työpaikat | Haltija: | 995 Yksityinen |
| Ajoitus: | 7116 Uusi aika | Ylläpitäjä: | 0 Ei määritelty |
| Rakentamisvuosi: | | Kunta: | Ranua |
| Lukumäärä: | 1 | | |

| | | | |
|-----------------------------|--------------------------------|----------------------------|----------------------------|
| Koordinaattiselitys: | | Geometria tuotettu: | 4 Gps-mittaus, korjaamaton |
| Koordinaatit: | X 7314176, Y 3493122, Z 182 | Löydöt: | |

Taustatiedot

Maanviljelijä Markku Kuhan ilmoitus.

Ympäristön kuvaus

Tervahauta sijaitsee Korppikankaan itäreunalla. Kangas on tasaista moreenimaata jossa kasvaa varttunut mäntymetsä. Kohteen yli kulkee hiekkatie.

Kohteen kuvaus

Tervahaudan halkaisija on 11 metriä vallin ulkopuolelta mitattuna, josta vallin osuus on 2 metriä. Hauta ei juuri laske valleista sisäänpäin. Halssi laskee itään ja on 9 metriä pitkä. Halssin seinät on tuettu isoilla laakakivillä. Haudan läntinen reuna on tuhottu tienteossa 8 metrin matkalta. Haudan hiiliä näkyy tieojan profiilissa.

Kohteen rajaus

Kohde rajautuu pistemäisesti haudan päältä mitattuun gps pisteeseen.

Tulkinta

Tervahauta, jonka reuna on osittain tuhoutunut tien teossa.

Lisätietoja
Toimenpiteet
Tarkastukset

Tila: 3 Toteutettu Laji: 6 Suojeluarvojen tarkastus Tarkastusvuosi: 2010
 Tarkastuspvm: 17.9.2010 Tarkastaja: T. Karjalainen
 Kuvaus: Posion kulttuuriperintöinventointi

| | | | |
|--------------------------------|--|-----------------|------------------|
| Viranomaisrekisterinro: | | Kunto: | 2 Keskinertainen |
| | | Olotila: | 2 Ei käytössä |

Kulttuuriperintöraportti

Sivu / 220

30.12.2010

| | | | |
|----------------------------|-----------------------|-------------------------|-------------------|
| Arvotus: | 3 Esitys mj-luokka II | Kohteen suojelu: | 9 Muu suojeluarvo |
| Selitys: | | Selitys: | |
| Ympäristön suojelu: | 0 Ei määritelty | | |
| Selitys: | | | |



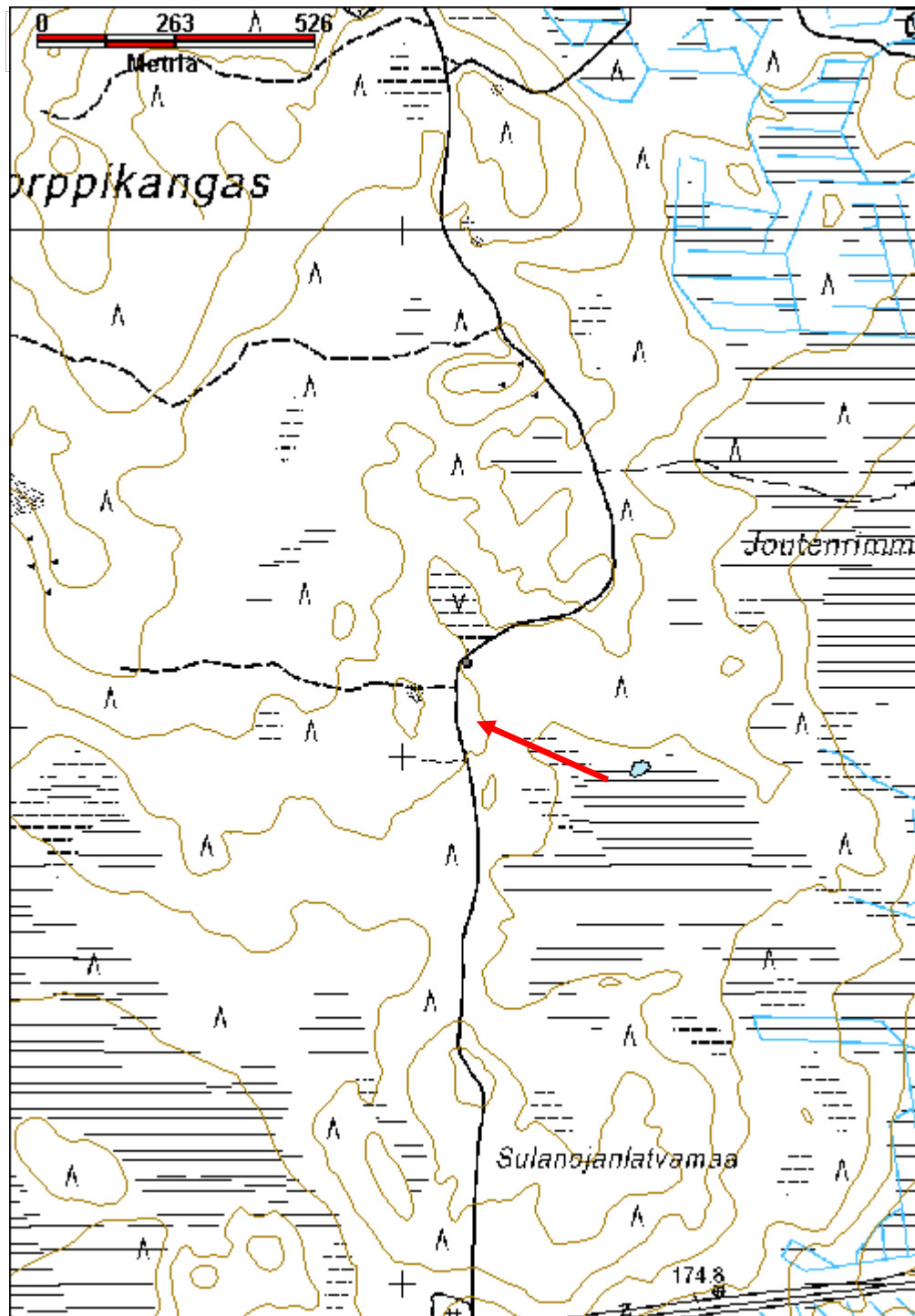
Tervahauta on jäänyt osittain tien alle. Kuv. T. Karjalainen

Kulttuuriperintöraportti

Sivu / 220

30.12.2010

| | | | |
|----------------------|--------------------------------|--------------------|--|
| Kohdetyyppi: | 9 Valmistuspaikat/työpaikat | Copyright: | © Metsähallitus 2008 © Maanmittauslaitos 1/MML/08 |
| Koordinaatit: | X 7314176, Y 3493122, Z 182 | Mittakaava: | 1:10000 |



Kulttuuriperintöraportti

Sivu / 220

30.12.2010

Korppikangas 2 tervapirtti jäännös

MH-tunnus: 123524

| | | | |
|-------------------------|-----------------------------|--------------------|-----------------|
| Kohdetyyppi: | 9 Valmistuspaikat/työpaikat | Haltija: | 995 Yksityinen |
| Ajoitus: | 7116 Uusi aika | Ylläpitäjä: | 0 Ei määritelty |
| Rakentamisvuosi: | | Kunta: | Ranua |
| Lukumäärä: | 1 | | |

| | | | |
|------------------------------|--------------------------------|----------------------------|----------------------------|
| Koordinaatti-selitys: | | Geometria tuotettu: | 4 Gps-mittaus, korjaamaton |
| Koordinaatit: | X 7314195, Y 3493085, Z 183 | Löydöt: | |

Taustatiedot

Maanviljelijä Markku Kuhan ilmoitus.

Ympäristön kuvaus

Tervahauta sijaitsee Korppikankaan itäreunalla. Kangas on tasaista moreenimaata jossa kasvaa varttunut mäntymetsä. Kohteen itäpuolelta kulkee hiekkatie.

Kohteen kuvaus

Kohteessa on tervapirtti, jonka koko on 4 x 4 metriä. Seinät kulkevat pääilmansuuntiin. Rakennus on tehty pyöreistä hirsistä kirveellä katkomalla. Hirret on salvottu alapuolelta. Koillisnurkassa on 1,5 metriä halkaisijaltaan oleva uuninraunio, jonka katossa on käytetty holvausta. Itäisen seinän keskellä on oviaukko ja eteläisessä seinässä on ikkuna-aukko. Rakennuksesta on jäljellä 2-3 hirsikertaa. Kehikon päällä on vielä kirveellä halkaistuja kattopuita. Tervahauta sijaitsee tervapirtistä itään noin 40 metriä tien toisella puolella.

Tervapirtistä 50 m pohjoiseen on laaja vanha turpeenottoalue. Alueelta on mahdollisesti otettu turvetta tervahautaan.

Kohteen rajaus

Kohde rajautuu pistemäisesti pirtin keskeltä mitattuun gps pisteeseen.

Tulkinta

Tervahaudan tervapirtti.

Lisätietoja
Toimenpiteet
Tarkastukset

Tila: 3 Toteutettu Laji: 6 Suojeluarvojen tarkastus Tarkastusvuosi: 2010
Tarkastuspvm: 16.9.2010 Tarkastaja: T. Karjalainen
Kuvaus: Posion kulttuuriperintöinventointi

Kulttuuriperintöraportti

Sivu / 220

30.12.2010

| | | | |
|--------------------------------|-------------------|-------------------------|-------------------|
| Viranomaisrekisterinro: | | Kunto: | 1 Hyvä |
| Arvotus: | 8 Muu suojeluarvo | Olotila: | 2 Ei käytössä |
| Selitys: | | Kohteen suojelu: | 9 Muu suojeluarvo |
| | | Selitys: | |
| Ympäristön suojelu: | 0 Ei määritelty | | |
| Selitys: | | | |



Tervapirtin nurkassa on uunin raunio.



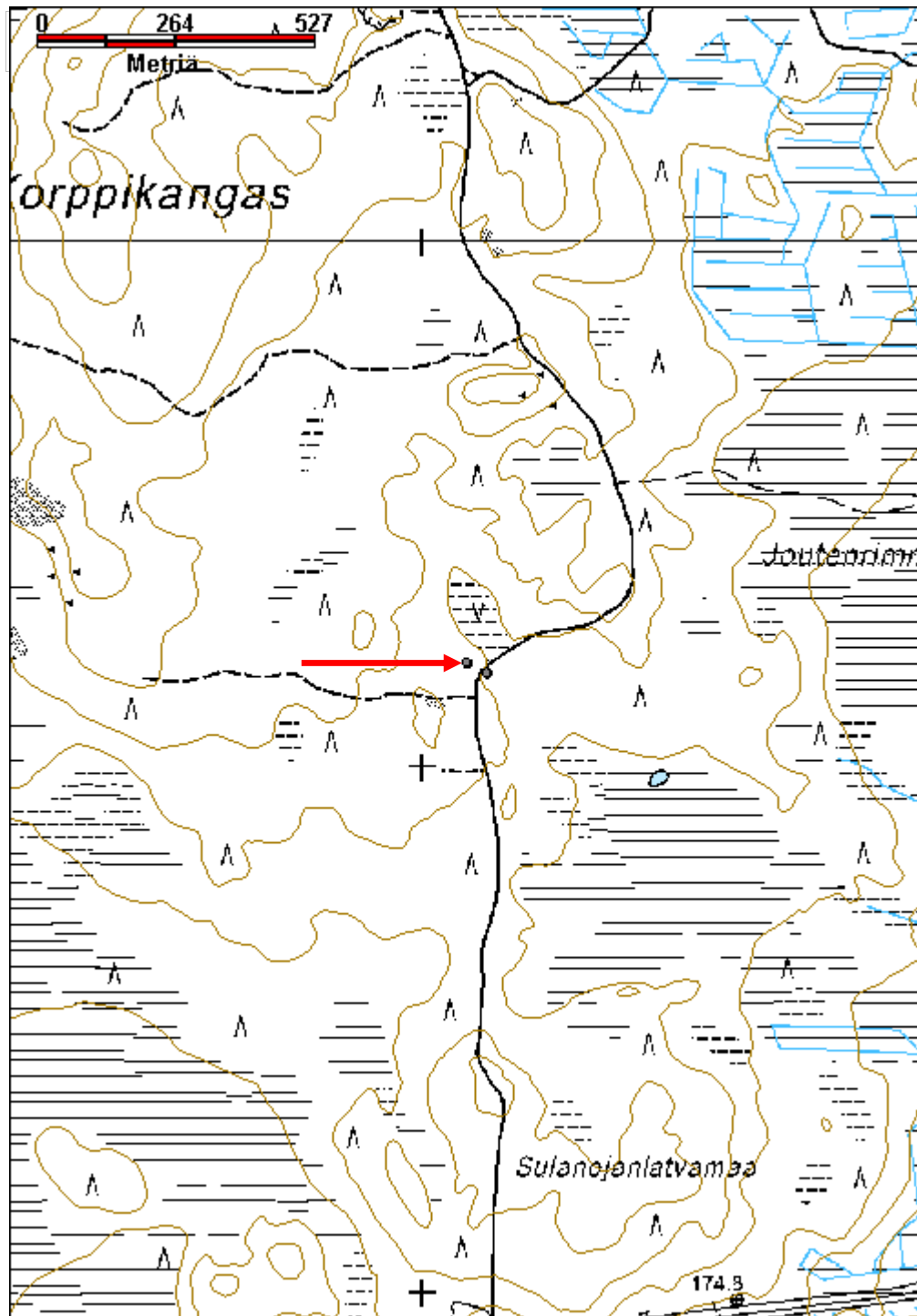
Uunissa on osittain säilynyt holvaus. Kuv. T. Karjalainen

Kulttuuriperintöraportti

Sivu / 220

30.12.2010

| | | | |
|----------------------|--------------------------------|--------------------|--|
| Kohdetyyppi: | 9 Valmistuspaikat/työpaikat | Copyright: | © Metsähallitus 2008 © Maanmittauslaitos 1/MML/08 |
| Koordinaatit: | X 7314195, Y 3493085, Z 183 | Mittakaava: | 1:10000 |



Kulttuuriperintöraportti

Sivu / 220

30.12.2010

Korvakangas 2 tervahauta

MH-tunnus: 113068

| | | | |
|-------------------------|-----------------------------|--------------------|-----------------------------|
| Kohdetyyppi: | 9 Valmistuspaikat/työpaikat | Haltija: | 181 Metsätalous Länsi-Lappi |
| Ajoitus: | 7116 Uusi aika | Ylläpitäjä: | 181 Metsätalous Länsi-Lappi |
| Rakentamisvuosi: | | Kunta: | 683 Ranua |
| Lukumäärä: | 1 | | |

| | | | |
|-----------------------------|--------------------------------|----------------------------|----------------------------|
| Koordinaattiselitys: | | Geometria tuotettu: | 4 Gps-mittaus, korjaamaton |
| Koordinaatit: | X 7328041, Y 3513264, Z 189 | Löydöt: | |

Taustatiedot

Merkki peruskartalla.

Ympäristön kuvaus

Välöjan pohjoispuolinen hiekkakangas, jossa kasvaa mäntymetsä. Kohteesta 40 metriä kaakkoon on Välöjan vuokrakämpän risteys. Haudassa kasvaa katajaa.

Kohteen kuvaus

Kohteessa on tervahauta, jonka halkaisija on 11 m vallin päältä mitattuna. Vallit ovat metrin levyiset ja noin puoli metriä korkeat. Halssi laskee lounaaseen ja on 6 metriä pitkä ja 1 metriä leveä. Haudan keskikuopan syvyys on noin 1.5 metriä. Valli on selvästi erottuva ja sen päällä on mineraalimaata havaittavissa, josta voi päätellä, että hauta ei ole kovin vanha.

Kohteen rajaus

Kohde rajautuu pistemäisesti haudan keskeltä mitattuun gps pisteeseen.

Tulkinta

Tervahauta.

Lisätietoja
Toimenpiteet
Tarkastukset

Tila: 3 Toteutettu Laji: 6 Suojeluarvojen tarkastus Tarkastusvuosi: 2010
Tarkastuspvm: 2.8.2010 Tarkastaja: T. Karjalainen
Kuvaus: Posion kulttuuriperintöinventointi

Viranomaisrekisterinro:
Kunto: 1 Hyvä

Olotila: 2 Ei käytössä

Kulttuuriperintöraportti

Sivu / 220

30.12.2010

| | | | |
|----------------------------|-----------------------|-------------------------|-------------------|
| Arvotus: | 3 Esitys mj-luokka II | Kohteen suojelu: | 9 Muu suojeluarvo |
| Selitys: | | Selitys: | |
| Ympäristön suojelu: | 0 Ei määritelty | | |
| Selitys: | | | |



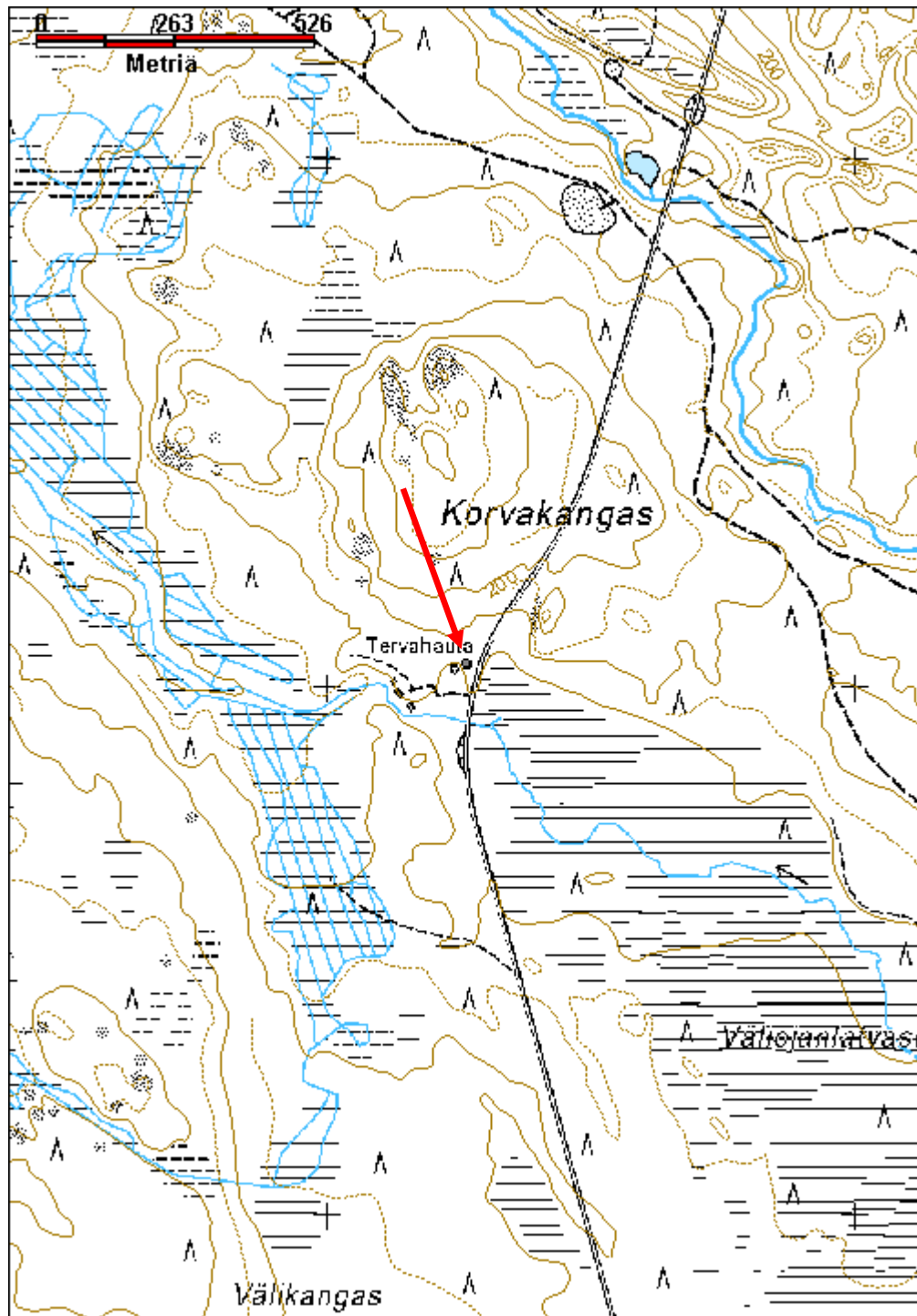
Kuvan vasemmassa reunassa näkyy haudan halssi. Kuv. T. Karjalainen

Kulttuuriperintöraportti

Sivu / 220

30.12.2010

| | | | |
|----------------------|--------------------------------|--------------------|--|
| Kohdetyyppi: | 9 Valmistuspaikat/työpaikat | Copyright: | © Metsähallitus 2008 © Maanmittauslaitos 1/MML/08 |
| Koordinaatit: | X 7328041, Y 3513264, Z 189 | Mittakaava: | 1:10000 |



Kulttuuriperintöraportti

Sivu / 220

30.12.2010

Kuusiniemi tervahauta

MH-tunnus: 120640

| | | | |
|-------------------------|-----------------------------|--------------------|-----------------------------|
| Kohdetyyppi: | 9 Valmistuspaikat/työpaikat | Haltija: | 181 Metsätalous Länsi-Lappi |
| Ajoitus: | 7116 Uusi aika | Ylläpitäjä: | 181 Metsätalous Länsi-Lappi |
| Rakentamisvuosi: | | Kunta: | 614 POSIO |
| Lukumäärä: | 1 | | |

| | | | |
|-----------------------------|--------------------------------|----------------------------|----------------------------|
| Koordinaattiselitys: | | Geometria tuotettu: | 4 Gps-mittaus, korjaamaton |
| Koordinaatit: | X 7313702, Y 3549337, Z 245 | Löydöt: | |

Taustatiedot

Löytyi inventoitaessa, peruskartassa on juuri haudan kohdalla muinaisjäännösmerkki kivikautinen asuinpaikka. Paikalta on myös sutigishavainto.

Ympäristön kuvaus

Paikalla kasvaa varttunut mäntymetsä hiekkamaalla, haudan kohdalla on koivutaimikko. Aluskasvillisuutena on puolukkaa.

Kohteen kuvaus

Tervahauta, jonka halkaisija on 11 metriä ja syvyys 1,50 cm vallin päältä mitattuna. Halssin pituus on 14 metriä. Haudan reunaan on pengottu halssin kehän pästä ja näkyvillä on hiiliä. Vallin paksuus on 4 metriä. Vallin ulkopuolella on kuoppia, joista maata on otettu valliin.

Kohteen rajaus

Kohde rajautuu pistemäisesti haudan keskeltä mitattuun gps pisteeseen.

Tulkinta

tervahauta

Lisätietoja
Toimenpiteet
Tarkastukset

Tila: 3 Toteutettu Laji: 6 Suojeluarvojen tarkastus Tarkastusvuosi: 2010
Tarkastuspvm: 17.6.2010 Tarkastaja: T. Karjalainen
Kuvaus: Posion kulttuuriperintöinventointi

| | | |
|--------------------------------|-----------------|---------------|
| Viranomaisrekisterinro: | Kunto: | 1 Hyvä |
| | Olotila: | 2 Ei käytössä |

Kulttuuriperintöraportti

Sivu / 220

30.12.2010

| | | | |
|----------------------------|-----------------------|-------------------------|-------------------|
| Arvotus: | 3 Esitys mj-luokka II | Kohteen suojelu: | 9 Muu suojeluarvo |
| Selitys: | | Selitys: | |
| Ympäristön suojelu: | 0 Ei määritelty | | |
| Selitys: | | | |



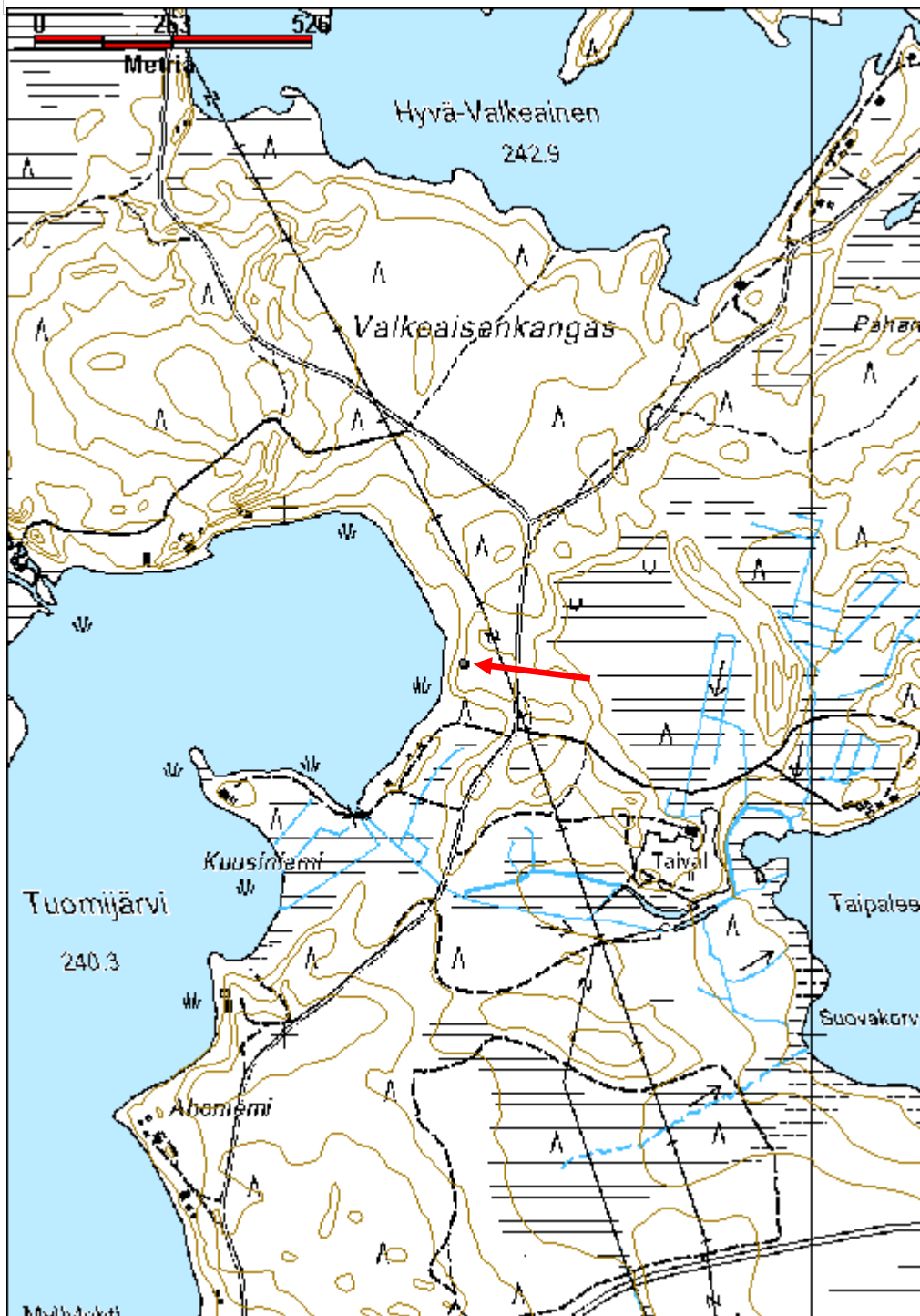
Haudassa kasvaa tiheä koivutaimikko. Kuv. T. Karjalainen

Kulttuuriperintöraportti

Sivu / 220

30.12.2010

| | | | |
|----------------------|--------------------------------|--------------------|--|
| Kohdetyyppi: | 9 Valmistuspaikat/työpaikat | Copyright: | © Metsähallitus 2008 © Maanmittauslaitos 1/MML/08 |
| Koordinaatit: | X 7313702, Y 3549337, Z 245 | Mittakaava: | 1:10000 |



Kulttuuriperintöraportti

Sivu / 220

30.12.2010

Likokangas 2 asumus jäännös

MH-tunnus: 123603

| | | | |
|-------------------------|--------------------------|--------------------|-----------------------------|
| Kohdetyyppi: | 1 Asuinpaikat | Haltija: | 181 Metsätalous Länsi-Lappi |
| Ajoitus: | 7118 Historiallinen aika | Ylläpitäjä: | 181 Metsätalous Länsi-Lappi |
| Rakentamisvuosi: | | Kunta: | 683 Ranua |
| Lukumäärä: | 1 | | |

| | | | |
|------------------------------|--------------------------------|----------------------------|----------------------------|
| Koordinaatti-selitys: | | Geometria tuotettu: | 4 Gps-mittaus, korjaamaton |
| Koordinaatit: | X 7342433, Y 3475831, Z 174 | Löydöt: | |

Taustatiedot

Metsähallituksen Posion konttorin henkilökunta, Taisto Mustosen ilmoitus.

Ympäristön kuvaus

Kohde sijaitsee Likokankaan itäreunalla, joka laskee Vaaralammin länsipuolen suohon. Maasto on tasaista hiekkakangasta, jossa kasvaa varttunut kasvatusmetsä, joka on mäntyä.

Kohteen kuvaus

Kohteessa on 4 x 4 metrin -kokoinen neliön muotoinen rakennuksen jäännös, jonka sivut kulkevat pääilmansuuntiin. Seinien paikat näkyvät 70 cm vahvaisina turvevalleina. Rakennuksen koillisnurkassa on 2 x 2 metrin -kokoinen kiviraunio, jonka korkeus on 2 metriä. Turpeesta on näkyvillä muutaman kiven nokka ja kivien halkaisija on 30 cm. turpeen alla on nyrkin kokoisia palaneita kiviä, joissa on nokea. Raunio peittää suurimman osan lattiapinta-alasta, jonka näkyvä osuus on 70 cm maan pintaa alempana. Raunion päällä kasvaa katajia. Rakennelman länsipuolella metrin etäisyydellä on 2 x 3 m metrin -kokoinen kuoppa, joka on 70 cm syvä.

Kohteen rajaus

Kohde rajautuu pistemäisesti rakennelman keskeltä mitattuun gps pisteeseen.

Tulkinta

Neliönmuotoisen rakennuksen jäännös. Rakennuksessa on ollut suuri kivikiuas, joka sortuessaan on peittänyt suurimman osan lattiapinta-alasta.

Lisätietoja
Toimenpiteet
Tarkastukset

Tila: 3 Toteutettu Laji: 6 Suojeluarvojen tarkastus Tarkastusvuosi: 2010
Tarkastuspvm: 7.9.2010 Tarkastaja: T. Karjalainen
Kuvaus: Posion kulttuuriperintöinventointi

Viranomais-
Kunto: 1 Hyvä

Kulttuuriperintöraportti

Sivu / 220

30.12.2010

| | | |
|----------------------------|-----------------------|---|
| rekisterinro: | | Olotila: 2 Ei käytössä |
| Arvotus: | 3 Esitys mj-luokka II | Kohteen suojelu: 9 Muu suojeluarvo |
| Selitys: | | Selitys: |
| Ympäristön suojelu: | 0 Ei määritelty | |
| Selitys: | | |



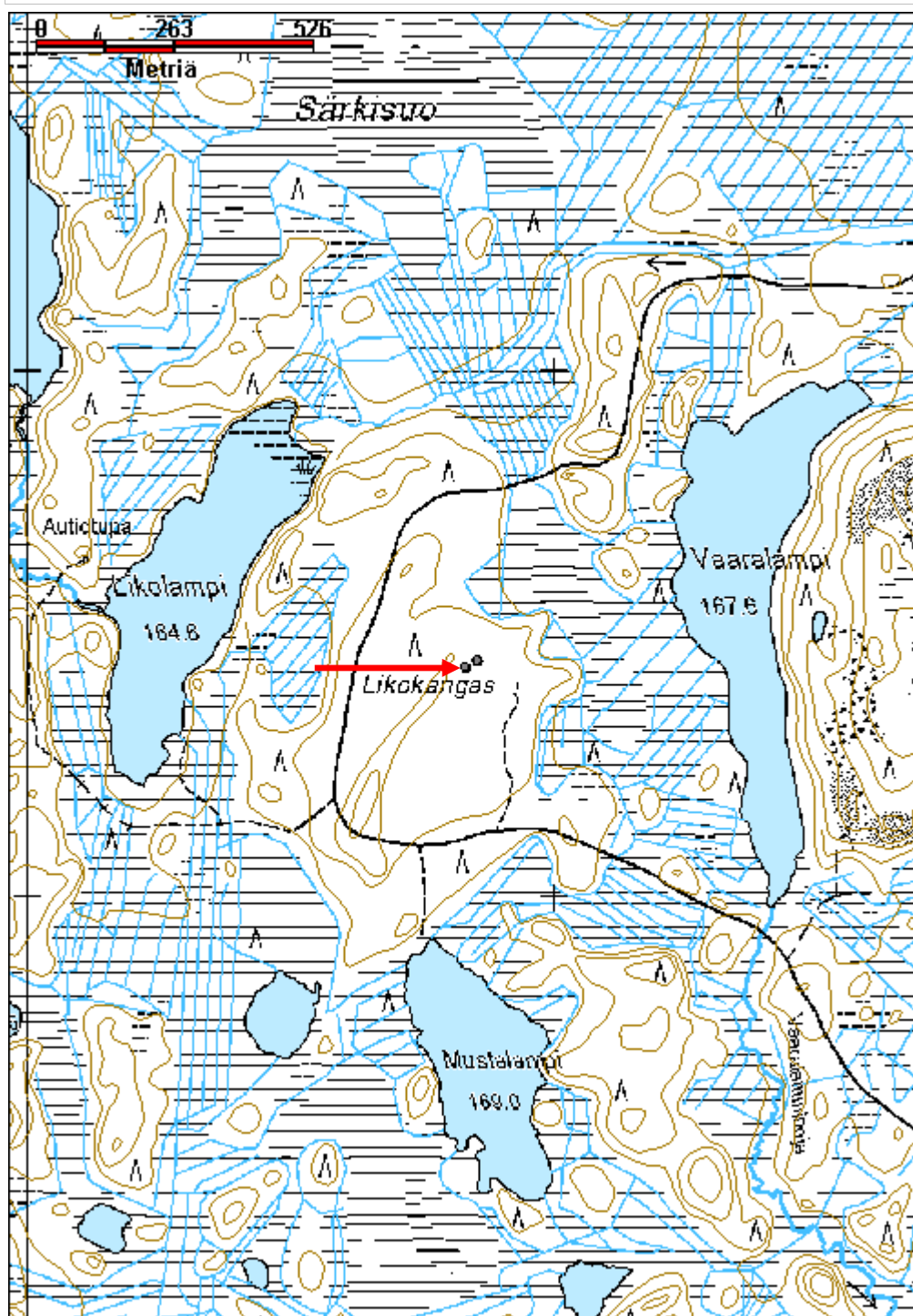
Asumuksen seinät erottuvat turvevalleina. Kuv. T. Karjalainen

Kulttuuriperintöraportti

Sivu / 220

30.12.2010

| | | | |
|----------------------|--------------------------------|--------------------|--|
| Kohdetyyppi: | 1 Asuinpaikat | Copyright: | © Metsähallitus 2008 © Maanmittauslaitos 1/MML/08 |
| Koordinaatit: | X 7342433, Y 3475831, Z 174 | Mittakaava: | 1:10000 |



Kulttuuriperintöraportti

Sivu / 220

30.12.2010

Ojennusvaara seita

MH-tunnus: 97328

| | | | |
|-------------------------|----------------|--------------------|-----------------------------|
| Kohdetyyppi: | 7 Kulttipaikat | Haltija: | 181 Metsätalous Länsi-Lappi |
| Ajoitus: | 7116 Uusi aika | Ylläpitäjä: | 181 Metsätalous Länsi-Lappi |
| Rakentamisvuosi: | | Kunta: | 614 POSIO |
| Lukumäärä: | 1 | | |

| | | | |
|------------------------------|--------------------------------|----------------------------|----------------------------|
| Koordinaatti-selitys: | | Geometria tuotettu: | 4 Gps-mittaus, korjaamaton |
| Koordinaatit: | X 7328960, Y 3539035, Z 265 | Löydöt: | |

Taustatiedot

Löytyi inventoinnissa.

Ympäristön kuvaus

Hiekkakangas, jossa kasvaa kuusi- ja mäntymetsä.

Kohteen kuvaus

Kohde on vanha honka, jonka kyljessä on pilkka, jossa on merkkejä. Merkeistä alimpana on yläviistoon kulkeva kirveenisku, jonka päällä on viisi poikkiviivaa. Viivojen päällä on epämääräinen (hakaristi?) kuvio ja sen vieressä on vinoristi, jonka yläsakaroissa on 45 asteen kulmassa alaspäin kulkevat viivat. Kuviokenttä on vaakasuorassa 10 cm ja pystysuorassa 12 cm kokoinen. Pilkan koko on vaakaan 30 cm ja pystyyn 90 cm. Puun ympärysmitta merkin kohdalta on 1,85 m. Merkki on maasta noin 1 m korkeudella. Merkki on puun eteläsivulla.

Kohteen rajaus

Kohde rajautuu pistemäisesti puun juuresta mitattuun gps pisteeseen.

Tulkinta

Vienalaisten helmenkalastusseita. Samanlainen seita on Posion rajan tuntumassa Kemijärven Kallio-ojalla.

Lisätietoja
Toimenpiteet
Tarkastukset

Tila: 3 Toteutettu Laji: 6 Suojeluarvojen tarkastus Tarkastusvuosi: 2010
Tarkastuspvm: 20.7.2010 Tarkastaja: T. Karjalainen
Kuvaus: Posion kulttuuriperintöinventointi

| | | |
|--------------------------------|-----------------|------------------|
| Viranomaisrekisterinro: | Kunto: | 2 Keskinertainen |
| | Olotila: | 2 Ei käytössä |

Kulttuuriperintöraportti

Sivu / 220

30.12.2010

| | | | |
|----------------------------|-----------------------|-------------------------|-------------------|
| Arvotus: | 3 Esitys mj-luokka II | Kohteen suojelu: | 9 Muu suojeluarvo |
| Selitys: | | Selitys: | |
| Ympäristön suojelu: | 0 Ei määritelty | | |
| Selitys: | | | |



Seidan merkit eivät muodosta mitään tulkittavaa kuviota.



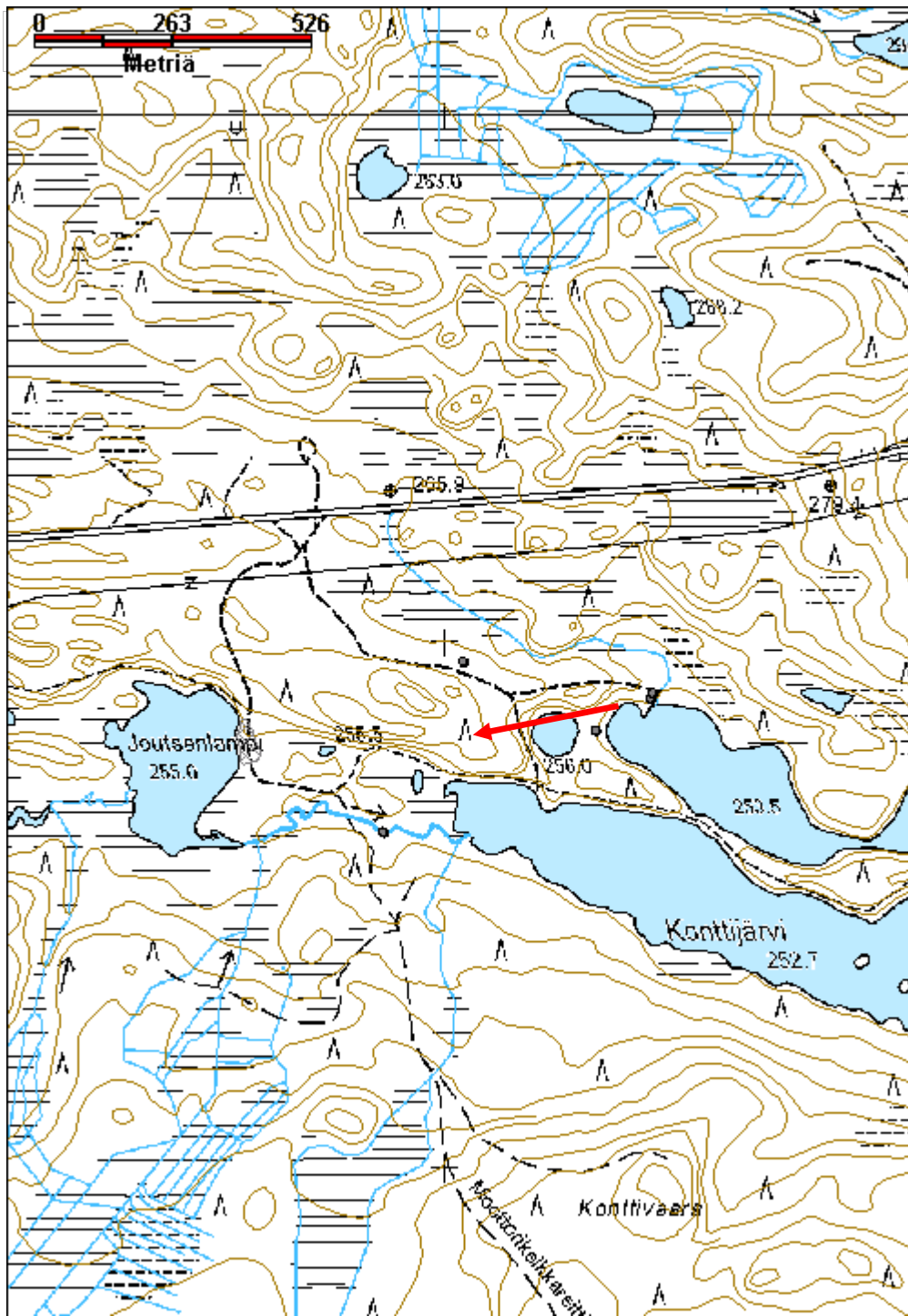
Merkit on tehty männyn pilkkaan. Kuv. T. Karjalainen

Kulttuuriperintöraportti

Sivu / 220

30.12.2010

| | | | |
|----------------------|--------------------------------|--------------------|--|
| Kohdetyyppi: | 7 Kulttipaikat | Copyright: | © Metsähallitus 2008 © Maanmittauslaitos 1/MML/08 |
| Koordinaatit: | X 7328960, Y 3539035, Z 265 | Mittakaava: | 1:10000 |



Kulttuuriperintöraportti

Sivu / 220

30.12.2010

Palonenäke 1 hiilimiilut

MH-tunnus: 125201

| | | | |
|-------------------------|-----------------------------|--------------------|-----------------|
| Kohdetyyppi: | 9 Valmistuspaikat/työpaikat | Haltija: | 0 Ei määritelty |
| Ajoitus: | 7116 Uusi aika | Ylläpitäjä: | 0 Ei määritelty |
| Rakentamisvuosi: | | Kunta: | Posio |
| Lukumäärä: | 5 | | |

| | | | |
|-----------------------------------|--------------------------------|--------------------------------|----------------------------|
| Koordinaatti- selitys: | | Geometria tuotettu: | 4 Gps-mittaus, korjaamaton |
| Koordinaatit: | X 7349201, Y 3517130, Z 180 | Löydöt: | |

Taustatiedot

Matti Myllylän ilmoitus.

Ympäristön kuvaus

Kohde sijaitsee Rovaniemi-Posio-tiestä 50 metrin etäisyydellä. Alue on kivistä moreenikangasta, jossa kasvaa nuori männikkö.

Kohteen kuvaus

Kohteessa on viisi hiilimiilua.

Miilu 1: x 3517153, y 7349187. Miilun sisämitan halkaisija: 7 m, jossa on 2-3 m leveä ympäröivä valli, jonka korkeus on 0,7 m. Kehävallin rajaama alue on tasainen. Kehästä ei lähde laskuojaa eli halssia.

Miilu 2: x 3517182, y 7349211. Rakenne on sama kuin miilussa 1. Rakennelma sijaitsee 7 m koilliseen miilusta 1.

Miilu 3: x 3517182, y 7349211. Miilu sijaitsee 3 m päässä koilliseen miilusta 2. Vallit 12 m, sisähalkaisija 6 m. Kolme ensimmäistä miilua sijaitsee rivissä ja miilut 4 ja 5 niiden länsipuolella.

Miilu 4: x 3517166, y 7349219. Miilu sijaitsee 40 m länteen miilusta 3. Valli 2-3 m, keskustan halkaisija 6 m.

Miilu 5: x 3517101, y 7349207. Miilu sijaitsee 2 m etelään edellisestä miilusta. Miilussa 5 on kaksi kehävallia, joista ulompi valli yhtyy miilun 4 valliin. Ulompi valli on 2 m ja sisempi noin metrin levyinen. Vallien välissä noin 0,5 m oja. Sisemmän kehävalli rajaama halkaisija on 5 m.

Miilujen länsi-luoteispuolella kulkee Kero-oja n. 50 m päässä. Kuoppien välisessä maastossa on useita sorakuoppia joista on mahdollisesti otettu maata tienrakennukseen. Miilun 1 valliin tehtiin koepisto, jossa havaittiin runsaasti hiiliä heti turpeesta lähtien, huuhtoutumiskerrosta ei ollut havaittavissa. Miiluissa ja niiden ympäristössä kasvaa koivua, kuusta ja haapaa, joiden ikä on noin 70 vuotta.

Kohteen rajaus

Kohde rajautuu aluemaisesti miilujen alueelle.

Tulkinta

Kulttuuriperintöraportti

Sivu / 220

30.12.2010

| | |
|--|---|
| Hiilimiiluja | |
| Lisätietoja | |
| Miilut jatkuvat toisella puolen Posio - Rovaniemi tien. Ks kohde Palonenäke 2. | |
| Toimenpiteet | |
| Tarkastukset | |
| Tila: 3 Toteutettu Laji: 6 Suojeluarvojen tarkastus Tarkastusvuosi: 2010 Tarkastuspvm: 17.9.2010 Tarkastaja: T. Karjalainen Kuvaus: Posion kulttuuriperintöinventointi | |
| Viranomais- rekisterinro: | Kunto: 1 Hyvä |
| Arvotus: 3 Esitys mj-luokka II | Olotila: 2 Ei käytössä |
| Selitys: | Kohteen suojelu: 9 Muu suojeluarvo |
| | Selitys: |
| Ympäristön suojelu: | 0 Ei määritelty |
| Selitys: | |



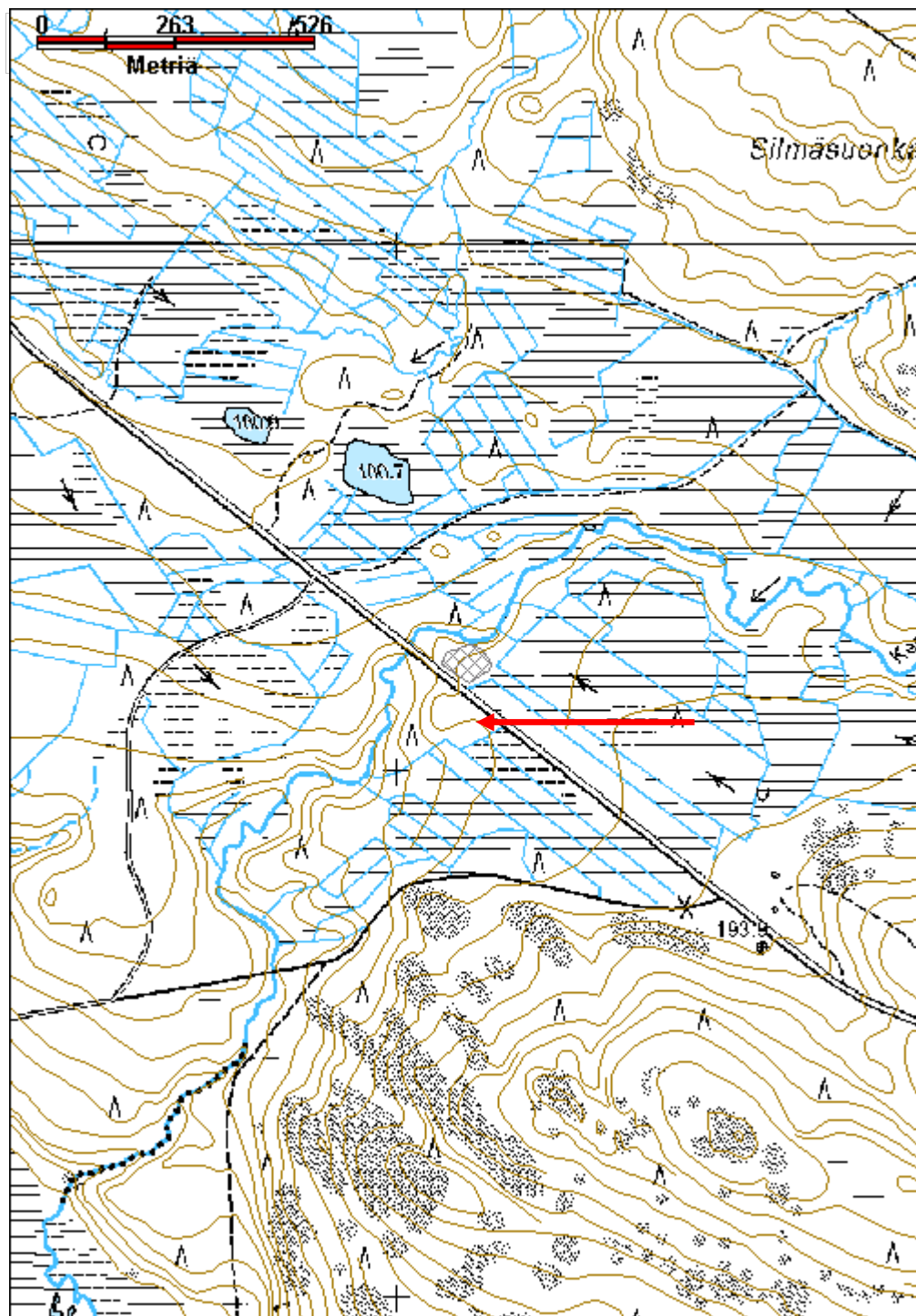
Miilun kehä on puuston peittämä. Kuv. T. Karjalainen

Kulttuuriperintöraportti

Sivu / 220

30.12.2010

| | | | |
|----------------------|--------------------------------|--------------------|--|
| Kohdetyyppi: | 9 Valmistuspaikat/työpaikat | Copyright: | © Metsähallitus 2008 © Maanmittauslaitos 1/MML/08 |
| Koordinaatit: | X 7349201, Y 3517130, Z 180 | Mittakaava: | 1:10000 |



Kulttuuriperintöraportti

Sivu / 220

30.12.2010

Palonenäke 2 hiilimiilut

MH-tunnus: 125323

| | | | |
|-------------------------|-----------------------------|--------------------|-----------------|
| Kohdetyyppi: | 9 Valmistuspaikat/työpaikat | Haltija: | 0 Ei määritelty |
| Ajoitus: | 7116 Uusi aika | Ylläpitäjä: | 0 Ei määritelty |
| Rakentamisvuosi: | | Kunta: | Posio |
| Lukumäärä: | 4 | | |

| | | | |
|------------------------------|--------------------------------|----------------------------|----------------------------|
| Koordinaatti-selitys: | | Geometria tuotettu: | 4 Gps-mittaus, korjaamaton |
| Koordinaatit: | X 7349139, Y 3517072, Z 179 | Löydöt: | |

Taustatiedot

Matti Myllylän ilmoitus.

Ympäristön kuvaus

Kohde sijaitsee Rovaniemi-Posio-tien itäpuolella 30 metrin etäisyydellä tiestä. Alue on kivistä moreenikangasta, jossa kasvaa nuorta metsää. Miiluissa ja niiden ympäristössä kasvaa koivua, kuusta ja haapaa, joiden ikä on noin 70 vuotta.

Kohteen kuvaus

Kohteessa on neljä hiilimiilua.

Miilu 1: x 3517062. Rakennelma sijaitsee 60 m Posio - Rovaniemi -tiestä etelään. Miilussa on kaksoisvalli. Sisämitan halkaisija on 5 m. Valli on 1 m levyinen ja sen korkeus on 0,7 m. Vallin itä- ja länsipuolella on metrin levyisen ojan takana toinen metrin levyinen valli.

Miilu 2: x 3517046 y 7349153. Miilu sijaitsee kohteesta 1 metrin lounaaseen. Miilusta 1 kulkee kohteeseen 2 ulompi kehävalli. Miilussa on 50 cm ojan jälkeen sisempi kehävalli, joka on metrin levyinen. Sisäosan halkaisija on 8 m.

Miilu 3: 3517035, y 7349151. Miilu sijaitsee lounaaseen 3 metrin päässä miilusta 2. Miilussa on metrin leveä ja metrin korkuinen valli. Sisähalkaisija on 5 m. Miilun keskellä on 1,5 m halkaisijaltaan oleva kumpu, jonka korkeus on 0,5 m.

Miilu 4: x 3517040, y 7349125. Edellisestä kohteesta 8metriä etelään sijaitsee miilu 4. Miilussa on metrin levyinen, 70 senttiä syvä oja, jonka sisäpuolella on 2 metrin valli. Valli on 50–70 cm korkea. Sisäosan halkaisija on 7 m. Sisällä on 4 metrin halkaisijaltaan olevaa kumpua, joiden korkeus on 50-70cm.

Kohteen rajaus

Kohde rajautuu aluemaisesti miilujen alueelle.

Tulkinta

Hiilimiilut

Lisätietoja

Kulttuuriperintöraportti

Sivu / 220

30.12.2010

Toimenpiteet

Tarkastukset

Tila: 3 Toteutettu Laji: 6 Suojeluarvojen tarkastus Tarkastusvuosi: 2010
 Tarkastuspvm: 17.9.2010 Tarkastaja: T. Karjalainen
 Kuvaus: Posion kulttuuriperintöinventointi

**Viranomais-
rekisterinro:**

Kunto: 1 Hyvä

Arvotus: 3 Esitys mj-luokka II

Olotila: 2 Ei käytössä

**Kohteen
suojelu:** 9 Muu suojeluarvo

Selitys:

Selitys:

**Ympäristön
suojelu:**

0 Ei määritelty

Selitys:



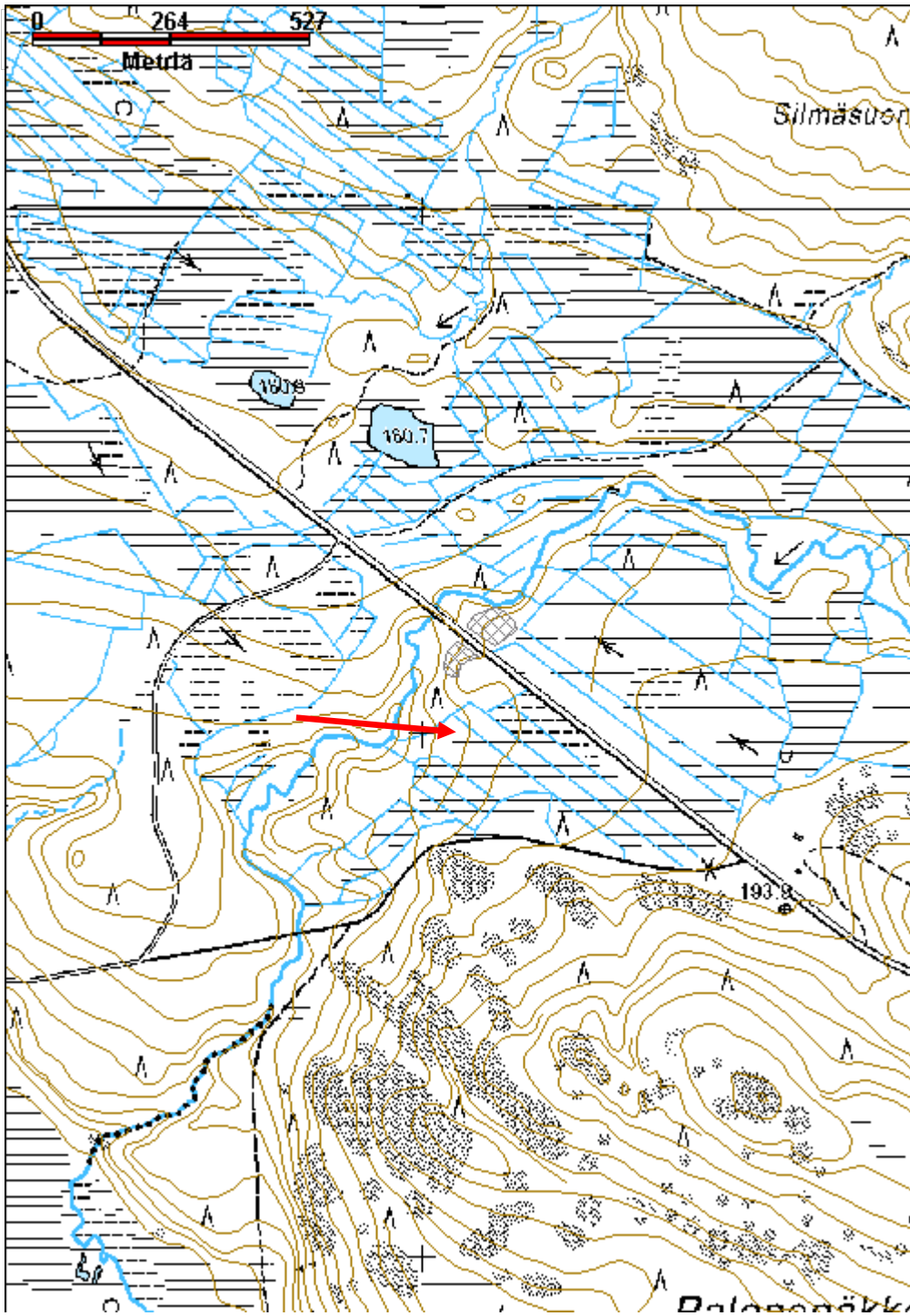
Kohteessa on neljä selkeästi erottuvaa miilun kehää. Kuv. T. Karjalainen

Kulttuuriperintöraportti

Sivu / 220

30.12.2010

| | | | |
|----------------------|--------------------------------|--------------------|--|
| Kohdetyyppi: | 9 Valmistuspaikat/työpaikat | Copyright: | © Metsähallitus 2008 © Maanmittauslaitos 1/MML/08 |
| Koordinaatit: | X 7349139, Y 3517072, Z 179 | Mittakaava: | 1:10000 |



Kulttuuriperintöraportti

Sivu / 220

30.12.2010

Poro-oja tervahauta

MH-tunnus: 126545

| | | | |
|-------------------------|-----------------------------|--------------------|-----------------------------|
| Kohdetyyppi: | 9 Valmistuspaikat/työpaikat | Haltija: | 181 Metsätalous Länsi-Lappi |
| Ajoitus: | 7116 Uusi aika | Ylläpitäjä: | 181 Metsätalous Länsi-Lappi |
| Rakentamisvuosi: | | Kunta: | 614 POSIO |
| Lukumäärä: | 1 | | |

| | | | |
|-----------------------------|--------------------------------|----------------------------|----------------------------|
| Koordinaattiselitys: | | Geometria tuotettu: | 4 Gps-mittaus, korjaamaton |
| Koordinaatit: | X 7327018, Y 3522183, Z 213 | Löydöt: | |

Taustatiedot

Löytyi inventoinnissa.

Ympäristön kuvaus

Kohde sijaitsee Laukkujärven länsirannan lahdessa, jonka pohjukkaan laskee Poro-oja. Hiekkakankaalla kasvaa nuori mäntymetsä. Aluskasvillisuutena on paksu turve, puolukka ja suopursu ja variksenmarja. Kohteesta on Laukkujärven rantaan 7 m.

Kohteen kuvaus

Kohde on pieni tervahauta, jonka halssi laskee Laukkujärveen. Haudan halkaisija vallin päältä on 3 m. Vallin paksuus on 1 m. Vallin ulkopuolella on kolme noin 1 m x 50 cm -kokoista kuoppaa. Halssin leveys on 1,5 m ja halssin oja laskee järveen saakka. Hautaan tehtiin koepistoja eri puolille, joissa havaittiin jonkin verran hiiltä. Alueella oli kuitenkin routa, joka vaikeutti havaintoja.

Kohteen rajaus

Kohde rajautuu pistemäisesti haudan keskeltä mitattuun gps pisteeseen.

Tulkinta

Pieni tervahauta, joka on ilmeisesti tehty kotitarvepoltoon.

Lisätietoja
Toimenpiteet
Tarkastukset

Tila: 3 Toteutettu Laji: 6 Suojeluarvojen tarkastus Tarkastusvuosi: 2010
Tarkastuspvm: 27.5.2010 Tarkastaja: T. Karjalainen
Kuvaus: Posion kulttuuriperintöinventointi

| | | |
|--------------------------------|-----------------|---------------|
| Viranomaisrekisterinro: | Kunto: | 1 Hyvä |
| | Olotila: | 2 Ei käytössä |

Kulttuuriperintöraportti

Sivu / 220

30.12.2010

| | | | |
|--------------------------------|-----------------------|-----------------------------|-------------------|
| Arvotus: | 3 Esitys mj-luokka II | Kohteen suojelu: | 9 Muu suojeluarvo |
| Selitys: | | Selitys: | |
| Ympäristön suojelu: | 0 Ei määritelty | | |
| Selitys: | | | |



Hauta sijaitsee Laukkujärven lounaisrannalla. Kuv. T. Karjalainen

Kulttuuriperintöraportti

Sivu / 220

30.12.2010

| | | | |
|----------------------|--------------------------------|--------------------|--|
| Kohdetyyppi: | 9 Valmistuspaikat/työpaikat | Copyright: | © Metsähallitus 2008 © Maanmittauslaitos 1/MML/08 |
| Koordinaatit: | X 7327018, Y 3522183, Z 213 | Mittakaava: | 1:10000 |



Kulttuuriperintöraportti

Sivu / 220

30.12.2010

Puntarikero kivilatomus

MH-tunnus: 125121

| | | | |
|-------------------------|--------------------------|--------------------|-----------------------------|
| Kohdetyyppi: | 17 Kivi- ja maarakenteet | Haltija: | 181 Metsätalous Länsi-Lappi |
| Ajoitus: | 7118 Historiallinen aika | Ylläpitäjä: | 181 Metsätalous Länsi-Lappi |
| Rakentamisvuosi: | | Kunta: | 614 Posio |
| Lukumäärä: | 1 | | |

| | | | |
|-----------------------------|--------------------------------|----------------------------|----------------------------|
| Koordinaattiselitys: | | Geometria tuotettu: | 4 Gps-mittaus, korjaamaton |
| Koordinaatit: | X 7350248, Y 3528630, Z 377 | Löydöt: | |

Taustatiedot

Puntarikeron eli Pikku-Palotunturin rajamerkki on mainittu useissa historiallisissa lähteissä Kemin ja Tornion lapin väliseksi rajapyykiksi ja Lapin ja Lannan väliseksi rajaksi.

Ympäristön kuvaus

Kohde sijaitsee Pikku-Palotunturin laella, laen koillisimmassa kulmassa. Alue on avokalliota, jossa on siellä täällä rakkakivikkoja. Kalliolla kasvaa alle 7 m mäntyjä. Aluskasvillisuutena on kanervaa ja variksenmarjaa.

Kohteen kuvaus

Kohteessa on pyramidinmuotoinen kivilatomus, jonka alimmat kivet ovat halkaisijaltaan n. 70 cm, ylimmät 20 cm. Latomuksen korkeus on 123 cm ja halkaisija 175 cm. Kivet on ladottu suoraan kallion päälle. Röykkiön luoteispuoli on osittain sortunut. Noin 15 kiveä on vierinyt siitä alas.

Kohteen rajaus

Kohde rajautuu pistemäisesti latomuksen laelta mitattuun gps pisteeseen.

Tulkinta

Rajamerkki

Lisätietoja

Puntarikero mainitaan mm. Kyösti Julkun teoksessa Kemin ja Tornion vanha raja.

Toimenpiteet
Tarkastukset

Tila: 3 Toteutettu Laji: 6 Suojeluarvojen tarkastus Tarkastusvuosi: 2010
Tarkastuspvm: 17.8.2010 Tarkastaja: T. Karjalainen
Kuvaus: Posion kulttuuriperintöinventointi

| | | |
|--------------------------------|-----------------|---------------|
| Viranomaisrekisterinro: | Kunto: | 1 Hyvä |
| | Olotila: | 2 Ei käytössä |

Kulttuuriperintöraportti

Sivu / 220

30.12.2010

| | | | |
|----------------------------|-----------------------|-------------------------|-------------------|
| Arvotus: | 3 Esitys mj-luokka II | Kohteen suojelu: | 9 Muu suojeluarvo |
| Selitys: | | Selitys: | |
| Ympäristön suojelu: | 0 Ei määritelty | | |
| Selitys: | | | |



Lannan rajana.

Latomus mainitaan useissa lähteissä Lapin ja



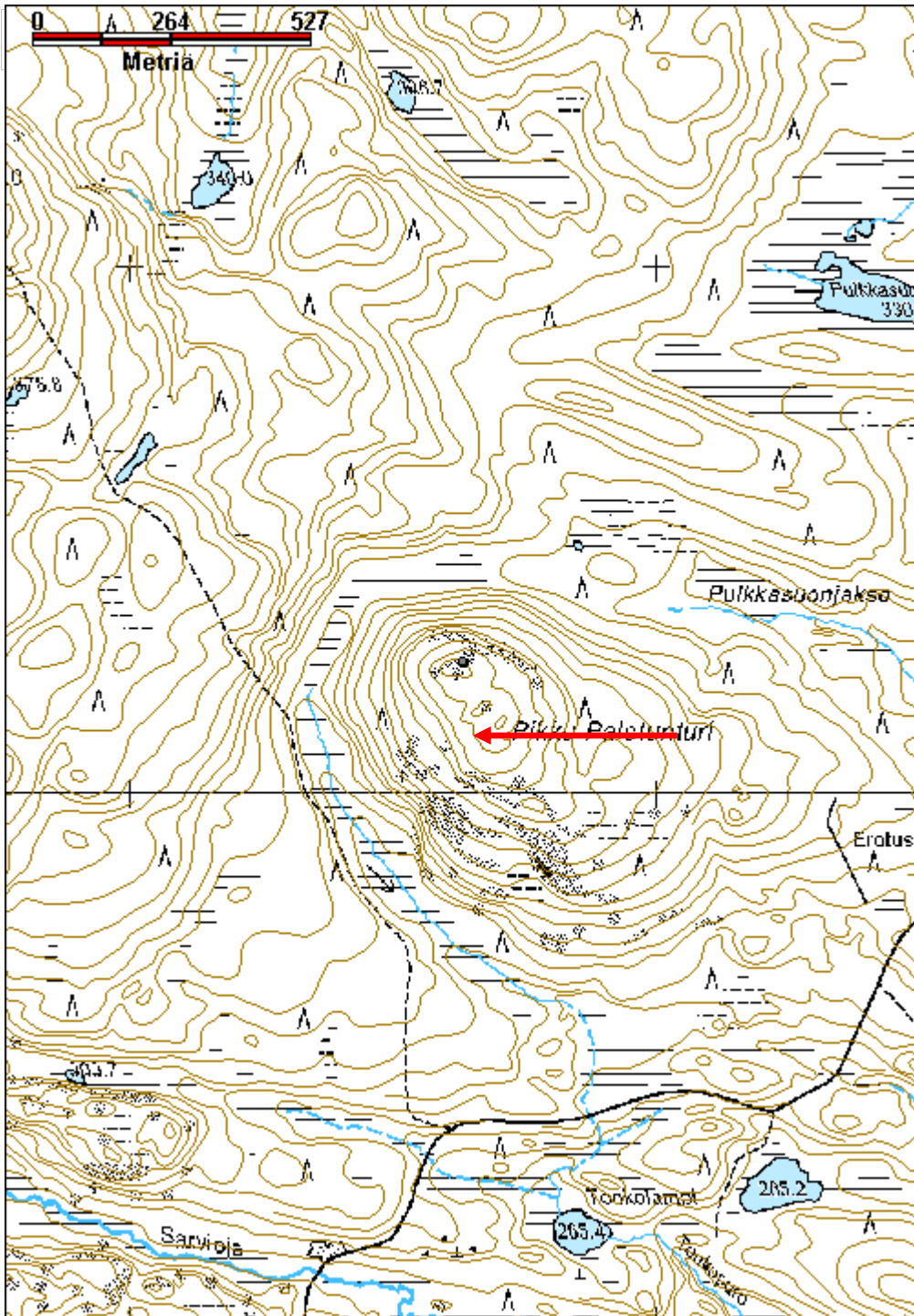
Latomuksen yksi reuna on sortunut. Kuv. T. Karjalainen

Kulttuuriperintöraportti

Sivu / 220

30.12.2010

| | | | |
|----------------------|--------------------------------|--------------------|--|
| Kohdetyyppi: | 17 Kivi- ja maarakenteet | Copyright: | © Metsähallitus 2008 © Maanmittauslaitos 1/MML/08 |
| Koordinaatit: | X 7350248, Y 3528630, Z 377 | Mittakaava: | 1:10000 |



Kulttuuriperintöraportti

Sivu / 220

30.12.2010

Putikka-aho tervahauta

MH-tunnus: 120441

| | | | |
|-------------------------|-----------------------------|--------------------|-----------------------------|
| Kohdetyyppi: | 9 Valmistuspaikat/työpaikat | Haltija: | 181 Metsätalous Länsi-Lappi |
| Ajoitus: | 7116 Uusi aika | Ylläpitäjä: | 181 Metsätalous Länsi-Lappi |
| Rakentamisvuosi: | | Kunta: | 614 POSIO |
| Lukumäärä: | 1 | | |

| | | | |
|-----------------------------|--------------------------------|----------------------------|----------------------------|
| Koordinaattiselitys: | | Geometria tuotettu: | 4 Gps-mittaus, korjaamaton |
| Koordinaatit: | X 7313195, Y 3561062, Z 250 | Löydöt: | |

Taustatiedot

Ilmoitus Heino Simontaival

Ympäristön kuvaus

Kohde sijaitsee Putikka-ahon metsäalueen ja Maaselkä -nimisen tilan välisessä maastossa. Kohteen länsipuolelta kulkee sähkölinja ja pohjoispuolelta ajoura. Alueella kasvaa nuori kasvatusmetsä, joka on mäntyä. Aluskasvillisuutena on mustikkaa.

Kohteen kuvaus

Kohteessa on tervahauta, jonka halkaisija valleineen on 22 metriä. Vallien paksuus 4 metriä ja kuopan syvyys on 1,6 metriä. Halssi on suuntaan 200 astetta. eli etelään ja sen pituus on 14,5 metriä. Vallin ulkopuolella on säännöllisin välein 2 metriä halkaisijaltaan olevia kuoppia. Haudassa kasvaa runsas puusto koivuja, kuusia ja mäntyjä, joista männyt ovat halkaisijaltaan 20 cm.

Maaselän tilan isäntä Ronkainen kertoi lapsuudessaan nähneensä paikalla neulaspuut ja kovan savipohjan.

Kohteen rajaus

Kohde rajautuu pistemäisesti haudan keskeltä mitattuun gps pisteeseen.

Tulkinta

Tervahauta

Lisätietoja
Toimenpiteet
Tarkastukset

Tila: 3 Toteutettu Laji: 6 Suojeluarvojen tarkastus Tarkastusvuosi: 2010
Tarkastuspvm: 21.6.2010 Tarkastaja: T. Karjalainen
Kuvaus: Posion kulttuuriperintöinventointi

Viranomais-
Kunto: 1 Hyvä

Kulttuuriperintöraportti

Sivu / 220

30.12.2010

| | | |
|----------------------------|-----------------------|---|
| rekisterinro: | | Olotila: 2 Ei käytössä |
| Arvotus: | 3 Esitys mj-luokka II | Kohteen suojelu: 9 Muu suojeluarvo |
| Selitys: | | Selitys: |
| Ympäristön suojelu: | 0 Ei määritelty | |
| Selitys: | | |



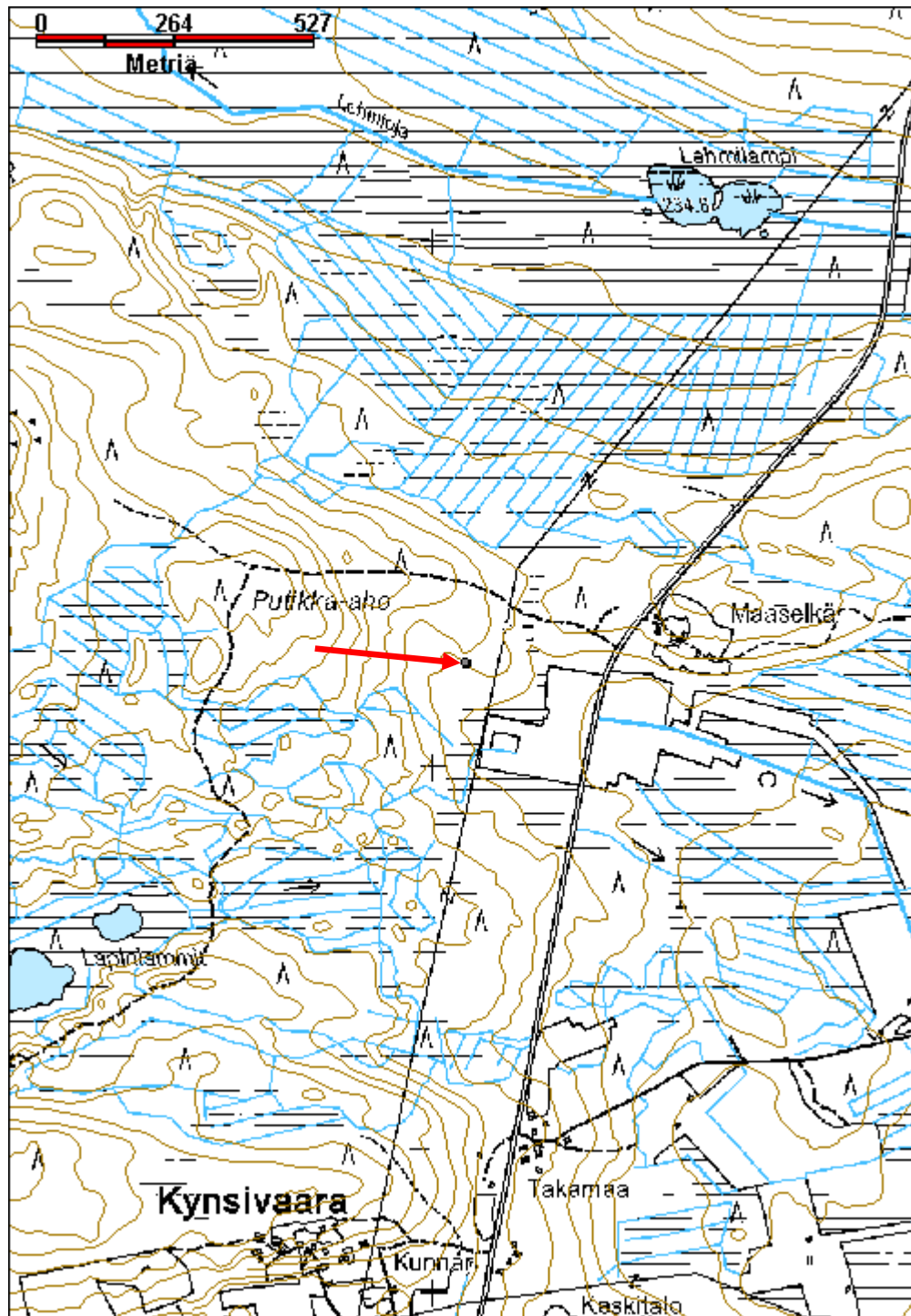
Tervahauta on koivutaimikon peittämä. Kuv. T. Karjalainen

Kulttuuriperintöraportti

Sivun / 220

30.12.2010

| | | | |
|----------------------|--------------------------------|--------------------|--|
| Kohdetyyppi: | 9 Valmistuspaikat/työpaikat | Copyright: | © Metsähallitus 2008 © Maanmittauslaitos 1/MML/08 |
| Koordinaatit: | X 7313195, Y 3561062, Z 250 | Mittakaava: | 1:10000 |



Kulttuuriperintöraportti

Sivu / 220

30.12.2010

Siltinginjoki hiilimiilu

MH-tunnus: 125621

| | | | |
|-------------------------|-----------------------------|--------------------|-----------------------------|
| Kohdetyyppi: | 9 Valmistuspaikat/työpaikat | Haltija: | 181 Metsätalous Länsi-Lappi |
| Ajoitus: | 7116 Uusi aika | Ylläpitäjä: | 181 Metsätalous Länsi-Lappi |
| Rakentamisvuosi: | | Kunta: | 0 |
| Lukumäärä: | 1 | | |

| | | | |
|-----------------------------|--------------------------------|----------------------------|----------------------------|
| Koordinaattiselitys: | | Geometria tuotettu: | 4 Gps-mittaus, korjaamaton |
| Koordinaatit: | X 7325089, Y 3567153, Z 248 | Löydöt: | |

Taustatiedot

Sutigishavainto

Ympäristön kuvaus

Alue on hiekkaharjua, jossa kasvaa nuori kasvatusmännikkö. Aluskasvillisuutena on suopursua, mustikkaa, puolukkaa ja kunttaa.

Kohteen kuvaus

Rakennelma on 10 metriä halkaisijaltaan oleva hiilimiilu, jonka ympärillä on 1 m levyinen ja 80 cm syvä oja. Miilusta etelään on 1,5 m leveä ja 2 m pitkä painanne ojan jatkeena. Toisin kuin tervahaudassa rakennelman pinta on tasainen. Päällä kasvaa paksu turve ja suopursumatto.

Kohteen rajaus

Kohde rajautuu pistemäisesti miilun keskeltä mitattuun gps pisteeseen.

Tulkinta

Hiilimiilu

Lisätietoja
Toimenpiteet
Tarkastukset

Tila: 3 Toteutettu Laji: 6 Suojeluarvojen tarkastus Tarkastusvuosi: 2010
Tarkastuspvm: 11.6.2010 Tarkastaja: T. Karjalainen
Kuvaus: Posion kulttuuriperintöinventointi

| | | | |
|--------------------------------|-----------------------|-----------------|-------------------|
| Viranomaisrekisterinro: | | Kunto: | 1 Hyvä |
| | | Olotila: | 2 Ei käytössä |
| Arvotus: | 3 Esitys mj-luokka II | Kohteen | 9 Muu suojeluarvo |

Kulttuuriperintöraportti

Sivu / 220

30.12.2010

| | |
|----------------------------|-----------------|
| Selitys: | suojelu: |
| | Selitys: |
| Ympäristön suojelu: | 0 Ei määritelty |
| Selitys: | |



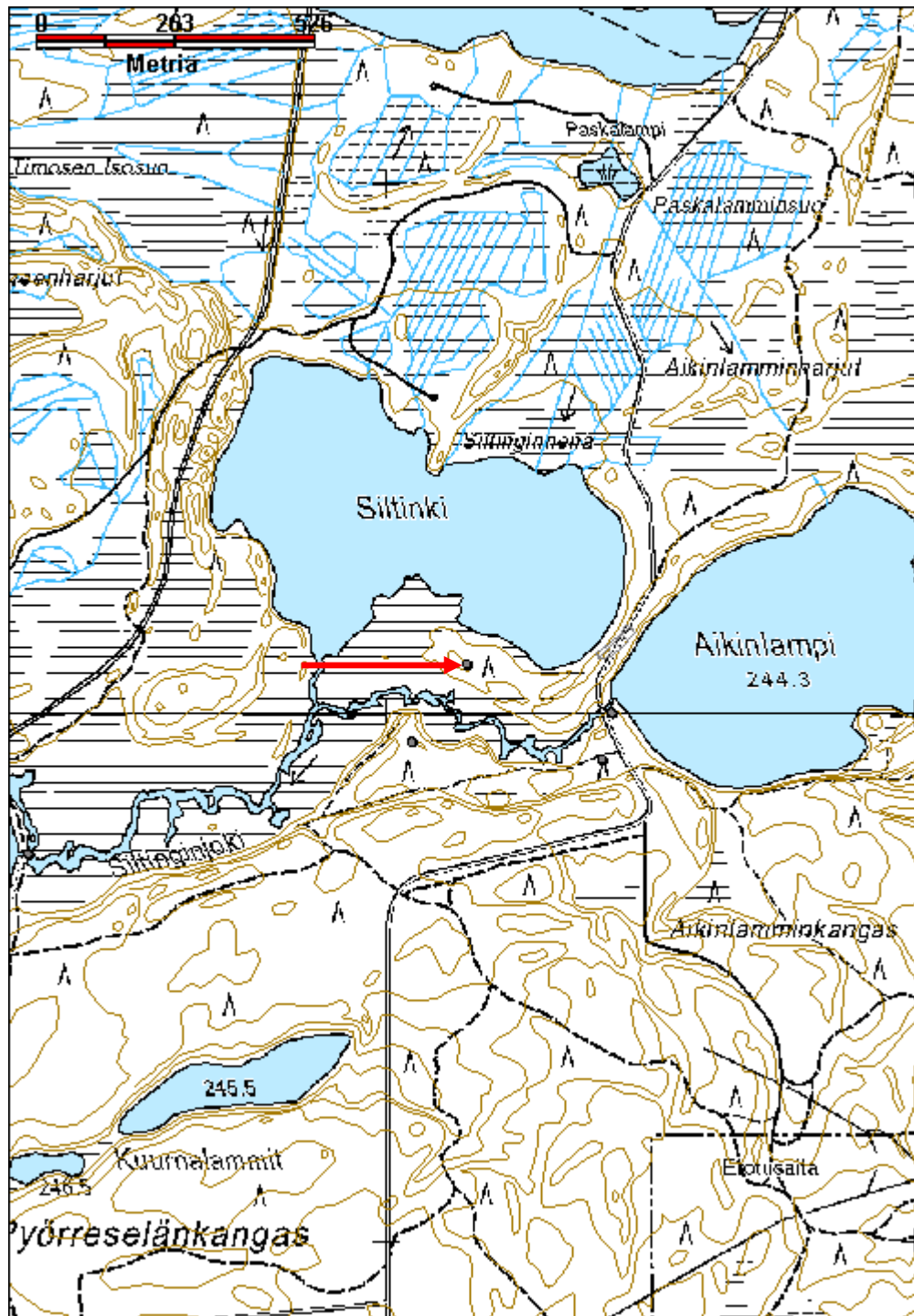
Miilun rakenteet erottuvat maastossa selvästi, mutta valokuvaan niitä on vaikea saada. Kuv. T. Karjalainen

Kulttuuriperintöraportti

Sivu / 220

30.12.2010

| | | | |
|----------------------|--------------------------------|--------------------|--|
| Kohdetyyppi: | 9 Valmistuspaikat/työpaikat | Copyright: | © Metsähallitus 2008 © Maanmittauslaitos 1/MML/08 |
| Koordinaatit: | X 7325089, Y 3567153, Z 248 | Mittakaava: | 1:10000 |



Kulttuuriperintöraportti

Sivu / 220

30.12.2010

Suottaniemi 2 tervahauta

MH-tunnus: 125501

| | | | |
|-------------------------|-----------------------------|--------------------|-----------------------------|
| Kohdetyyppi: | 9 Valmistuspaikat/työpaikat | Haltija: | 181 Metsätalous Länsi-Lappi |
| Ajoitus: | 7116 Uusi aika | Ylläpitäjä: | 181 Metsätalous Länsi-Lappi |
| Rakentamisvuosi: | | Kunta: | 614 POSIO |
| Lukumäärä: | 1 | | |

| | | | |
|-----------------------------------|--------------------------------|--------------------------------|----------------------------|
| Koordinaatti- selitys: | | Geometria tuotettu: | 4 Gps-mittaus, korjaamaton |
| Koordinaatit: | X 7323238, Y 3546939, Z 252 | Löydöt: | |

Taustatiedot

Merkki peruskartalla.

Ympäristön kuvaus

Kohde sijaitsee Suottaniemen hiekkaperäisellä mäntykankaalla. Aluskasvillisuutena on puolukka, sammal ja variksenmarja.

Kohteen kuvaus

Pyöreä tervahauta, jonka halkaisija vallien päältä on 14 m. Halssin pituus on 9 m. Halssin reunoilla on vielä jäljellä pyöröpuisia halkaisijaltaan 10 cm paalurakenteita. Hauta on 1,2 m syvä ja valli on 2 m leveä. Haudassa kasvaa 7 kpl mäntyjä. Halssi laskee itään ja sen edessä 30 m päässä on pieni suo. Halssin valleissa on vielä näkyvissä puurakenteita, jotka ilmeisesti liittyvät tervahautaan.

Kohteen rajaus

Kohde rajautuu pistemäisesti haudan keskeltä mitattuun gps pisteeseen.

Tulkinta

Tervahauta

Lisätietoja
Toimenpiteet
Tarkastukset

Tila: 3 Toteutettu Laji: 6 Suojeluarvojen tarkastus Tarkastusvuosi: 2010
Tarkastuspvm: 8.6.2010 Tarkastaja: T. Karjalainen
Kuvaus: Posion kulttuuriperintöinventointi

| | | |
|--------------------------------------|-----------------|---------------|
| Viranomais- rekisterinro: | Kunto: | 1 Hyvä |
| | Olotila: | 2 Ei käytössä |

Kulttuuriperintöraportti

Sivu / 220

30.12.2010

| | | | |
|----------------------------|-----------------------|-------------------------|-------------------|
| Arvotus: | 3 Esitys mj-luokka II | Kohteen suojelu: | 9 Muu suojeluarvo |
| Selitys: | | Selitys: | |
| Ympäristön suojelu: | 0 Ei määritelty | | |
| Selitys: | | | |



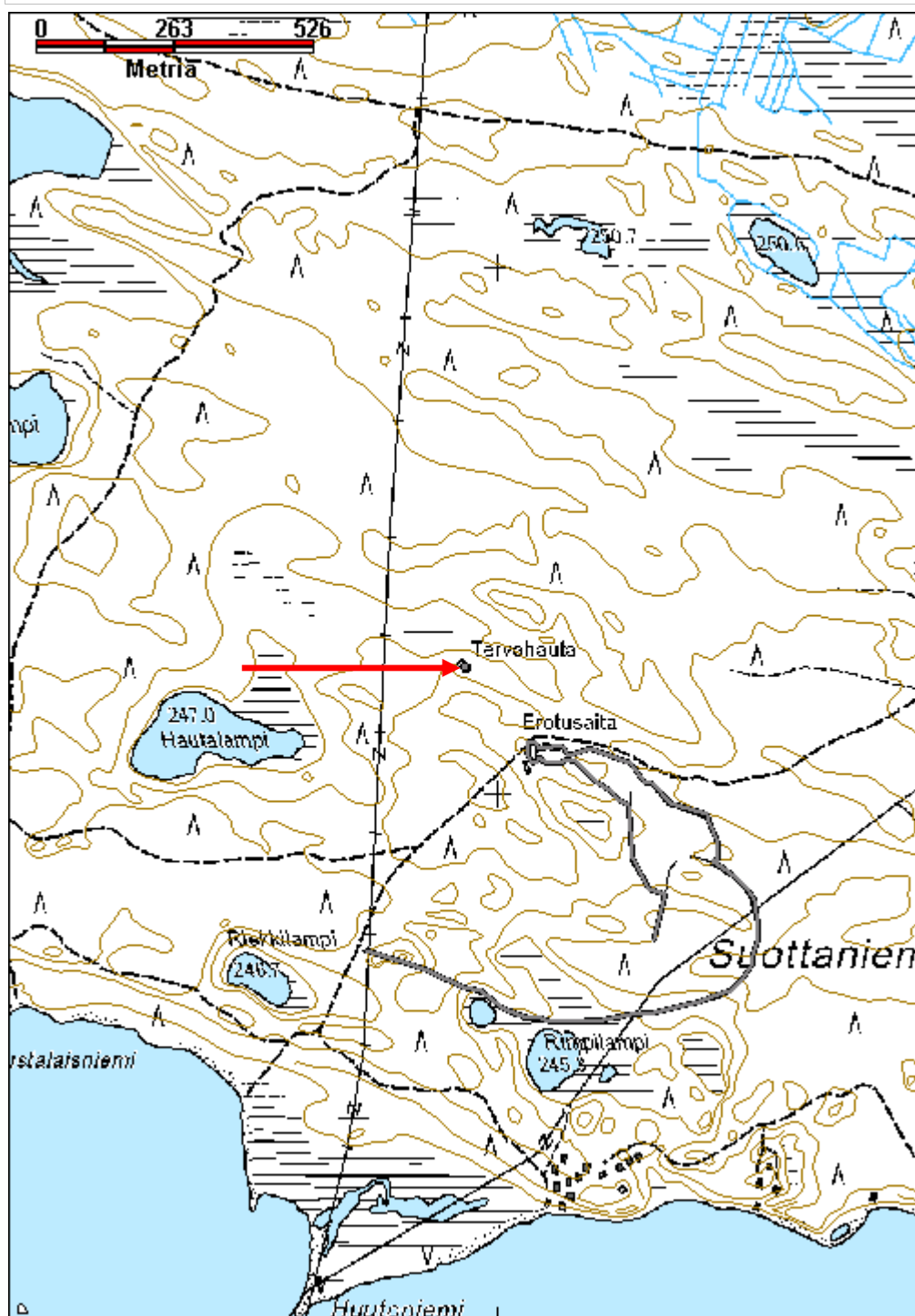
Suottaniemen tervahauta on hyvin säilynyt ja sen halssissa on vielä puurakenteita näkyvillä.
Kuv. T. Karjalainen

Kulttuuriperintöraportti

Sivu / 220

30.12.2010

| | | | |
|----------------------|--------------------------------|--------------------|--|
| Kohdetyyppi: | 9 Valmistuspaikat/työpaikat | Copyright: | © Metsähallitus 2008 © Maanmittauslaitos 1/MML/08 |
| Koordinaatit: | X 7323238, Y 3546939, Z 252 | Mittakaava: | 1:10000 |



Kulttuuriperintöraportti

Sivu / 220

30.12.2010

Säippäkangas 1 asumus jäännös

MH-tunnus: 123536

| | | | |
|-------------------------|----------------|--------------------|-----------------|
| Kohdetyyppi: | 1 Asuinpaikat | Haltija: | 995 Yksityinen |
| Ajoitus: | 7116 Uusi aika | Ylläpitäjä: | 0 Ei määritelty |
| Rakentamisvuosi: | | Kunta: | 683 Ranua |
| Lukumäärä: | 1 | | |

| | | | |
|------------------------------|--------------------------------|----------------------------|----------------------------|
| Koordinaatti-selitys: | | Geometria tuotettu: | 4 Gps-mittaus, korjaamaton |
| Koordinaatit: | X 7304504, Y 3489552, Z 163 | Löydöt: | |

Taustatiedot

Maanviljelijä Markku Kuhan ilmoitus.

Ympäristön kuvaus

Kohde sijaitsee Petäjäjärven lounaispuolella sijaitsevan Säippäkankaan lounaisreunalla. Kohteen länsipuolelta kulkee ajoura ja sähkölinja. Alueella kasvaa varttunut mäntymetsä, jossa aluskasvillisuutena on mustikkaa ja rahkasammalta sekä puolukkaa.

Kohteen kuvaus

Kohteessa on 2 x 3 metrin kokoinen asumuksen pohja, jonka seinät näkyvät 60 cm leveinä kunnitavalleina. Vallit ovat hiekkapenkkejä. Kaakkoisseinän ulkopuolella on 50 cm leveä oja, joka kulkee koko seinän matkalla. Oja on 50 cm syvä. Asumuksen pohja on 20 cm ympäröivää maata korkeammalla. Läntisen seinän valli on alempana ja kulkuaukko on ollut ilmeisesti länteen.

Ensimmäisestä rakennuksesta 2 metriä pohjoiseen on epämääräisempi 3 x 3 metrin kokoinen valli, joka muodostaa myös neliökehän ja voi siten olla rakennuksen pohja.

Kohteen rajaus

Kohde rajautuu pistemäisesti rakennelman kohdalta mitattuun gps pisteeseen.

Tulkinta

Rakennuksen pohja tai mahdollisesti kaksikin. Pohjat näyttävät vanhoilta ja voivat olla historiallisia tai esihistoriallisia.

Lisätietoja
Toimenpiteet
Tarkastukset

Tila: 3 Toteutettu Laji: 6 Suojeluarvojen tarkastus Tarkastusvuosi: 2010
Tarkastuspvm: 16.9.2010 Tarkastaja: T. Karjalainen
Kuvaus: Posion kulttuuriperintöinventointi

Kulttuuriperintöraportti

Sivu / 220

30.12.2010

| | | | |
|--------------------------------------|-----------------------|-----------------------------|-------------------|
| Viranomais- rekisterinro: | | Kunto: | 1 Hyvä |
| Arvotus: | 3 Esitys mj-luokka II | Olotila: | 2 Ei käytössä |
| Selitys: | | Kohteen suojelu: | 9 Muu suojeluarvo |
| | | Selitys: | |
| Ympäristön suojelu: | 0 Ei määritelty | | |
| Selitys: | | | |



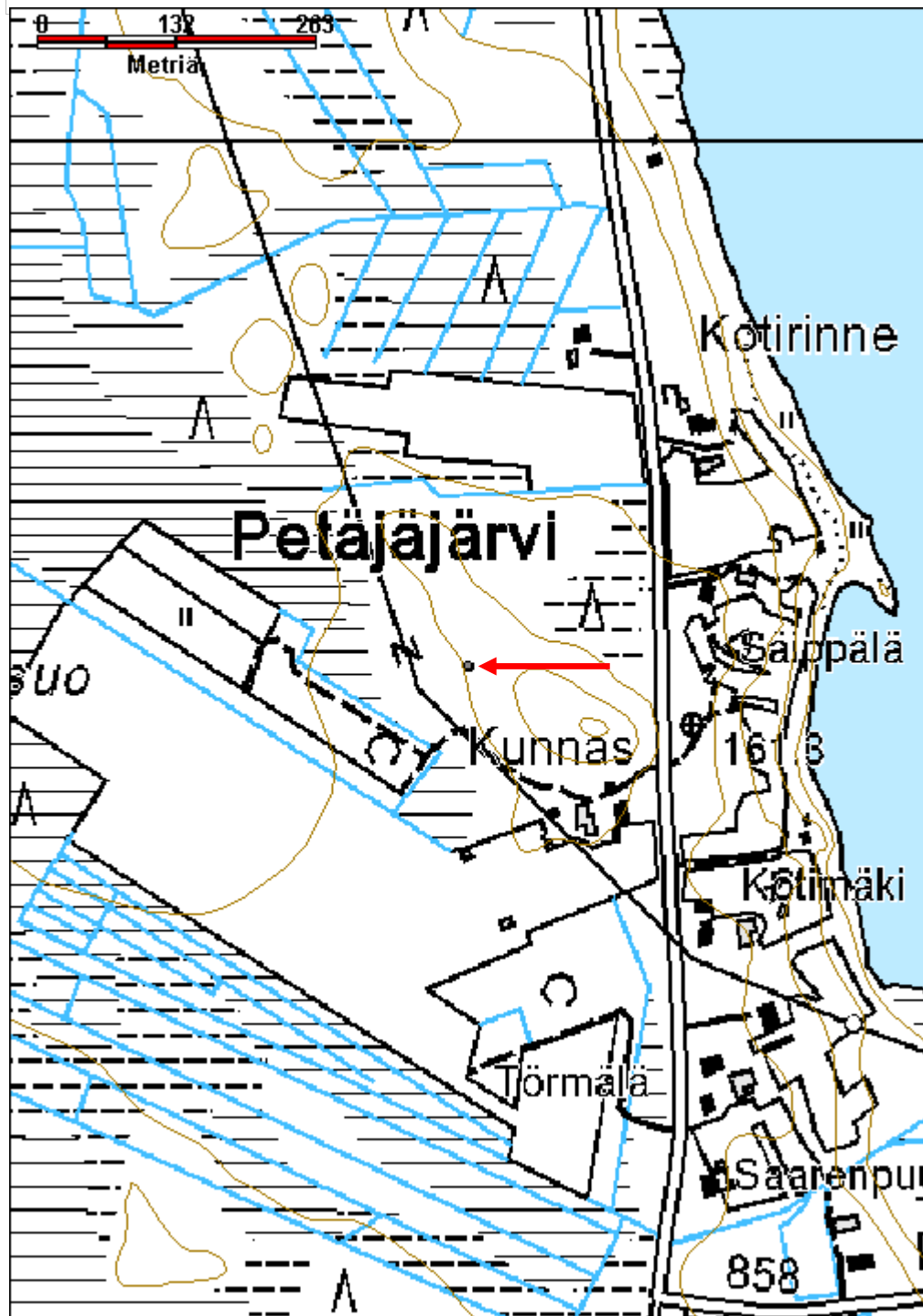
Säippäkankaalla erottuu ilmeisen vanhan asumuksen pohja suorakaiteen muotoisena turvevallina. Kuv. T. Karjalainen

Kulttuuriperintöraportti

Sivu / 220

30.12.2010

| | | | |
|----------------------|--------------------------------|--------------------|--|
| Kohdetyyppi: | 1 Asuinpaikat | Copyright: | © Metsähallitus 2008 © Maanmittauslaitos 1/MML/08 |
| Koordinaatit: | X 7304504, Y 3489552, Z 163 | Mittakaava: | 1:5000 |



Kulttuuriperintöraportti

Sivu / 220

30.12.2010

Säippäkangas 2 asumus jäännös

MH-tunnus: 123559

| | | | |
|-------------------------|--------------------------|--------------------|-----------------|
| Kohdetyyppi: | 1 Asuinpaikat | Haltija: | 995 Yksityinen |
| Ajoitus: | 7118 Historiallinen aika | Ylläpitäjä: | 0 Ei määritelty |
| Rakentamisvuosi: | | Kunta: | 683 Ranua |
| Lukumäärä: | 1 | | |

| | | | |
|-----------------------------------|--------------------------------|--------------------------------|----------------------------|
| Koordinaatti- selitys: | | Geometria tuotettu: | 4 Gps-mittaus, korjaamaton |
| Koordinaatit: | X 7304534, Y 3489583, Z 163 | Löydöt: | |

Taustatiedot

Markku Kuhan ilmoitus.

Ympäristön kuvaus

Kohde sijaitsee Petäjäjärven lounaispuolella sijaitsevan Säippäkankaan luoteisreunalla. Kohteen päältä kulkee ajoura ja länsipuolelta sähkölinja. Alueella kasvaa varttunut mäntymetsä, jossa aluskasvillisuutena on mustikkaa ja rahkasammalta sekä puolukkaa.

Kohteen kuvaus

Kohteessa on 5 x 3 metrin kokoinen hiekkapenkki, jonka päällä kunta. Koko asumuksen jäänteen ympäri kulkee 30 cm leveä ja 50 cm syvä oja. Asumuksen luoteispäädyn yli kulkee ajoura. Uran kuluttamassa kohdassa asumuspohjan sisällä näkyy muutamia kiviä. Asumuksen pohja on noin 20 cm ympäröivää maata korkeammalla. Seinät ovat väli-ilmansuuntien suuntaiset.

Kohteen rajaus

Kohde rajautuu pistemäisesti rakennelman keskeltä mitattuun gps pisteeseen.

Tulkinta

Rakennuksen jäännös joka ilmenee hiekkapenkkinä ja sen ylle kasvaneena turvevallina. Asumus voi olla historialliselta tai esihistorialliselta ajalta.

Lisätietoja
Toimenpiteet
Tarkastukset

Tila: 3 Toteutettu Laji: 6 Suojeluarvojen tarkastus Tarkastusvuosi: 2010
Tarkastuspvm: 16.9.2010 Tarkastaja: T. Karjalainen
Kuvaus: Posion kulttuuriperintöinventointi

| | | |
|--------------------------------------|---------------|--------|
| Viranomais- rekisterinro: | Kunto: | 1 Hyvä |
|--------------------------------------|---------------|--------|

Kulttuuriperintöraportti

Sivu / 220

30.12.2010

| | | | |
|----------------------------|-----------------------|-------------------------|-------------------|
| Arvotus: | 3 Esitys mj-luokka II | Olotila: | 2 Ei käytössä |
| Selitys: | | Kohteen suojelu: | 9 Muu suojeluarvo |
| Selitys: | | Selitys: | |
| Ympäristön suojelu: | 0 Ei määritelty | | |
| Selitys: | | | |



Asumus erottuu suorakaiteen muotoisena vallina, jonka toinen pääty on jäänyt vanhan hiekkatien alle. Kuv. T. Karjalainen

Kulttuuriperintöraportti

Sivu / 220

30.12.2010

| | | | |
|----------------------|--------------------------------|--------------------|--|
| Kohdetyyppi: | 1 Asuinpaikat | Copyright: | © Metsähallitus 2008 © Maanmittauslaitos 1/MML/08 |
| Koordinaatit: | X 7304534, Y 3489583, Z 163 | Mittakaava: | 1:10000 |



Takkulahti hautapaikat
MH-tunnus: 125781

| | | | |
|-------------------------|----------------|--------------------|-----------------------------|
| Kohdetyyppi: | 3 Hautapaikat | Haltija: | 181 Metsätalous Länsi-Lappi |
| Ajoitus: | 7116 Uusi aika | Ylläpitäjä: | 181 Metsätalous Länsi-Lappi |
| Rakentamisvuosi: | | Kunta: | 614 Posio |
| Lukumäärä: | 10 | | |

| | | | |
|-----------------------------------|--------------------------------|--------------------------------|----------------------------|
| Koordinaatti- selitys: | | Geometria tuotettu: | 4 Gps-mittaus, korjaamaton |
| Koordinaatit: | X 7325817, Y 3521893, Z 213 | Löydöt: | |

Taustatiedot

Timo Simontaipaleen havainto kuopista.

Ympäristön kuvaus

Kohde sijaitsee nimettömässä Hietajärven saarella. Paikalla kasvaa varttunut mäntymetsä. Aluskasvillisuutena on mustikka, puolukka ja paksu turve.

Kohteen kuvaus

Kohteessa on 11 kuoppaa, joista osa muistuttaa hautoja, jotka sijaitsevat kahdessa rivissä saaren pituussuuntaisesti. Osa kuopista on suurempia kuin hauta.

Kuoppa 1 x 3521903 y 7325808. 4 x 1,2 m, syvyys 40 cm. Kuopassa on muoviroskaa ja vieressä on nuotiopaikka ja kivistä ladottu resentti uuni.

Kuoppa 2 x 3521897 y 7325808. 2,5 x 1,5, syvyys 1,2 m.

Kuoppa 3 x 3521895 y 7325809, 2 x 1 m, syvyys 70 cm.

Kuoppa 4 x 3521895 y 7325810, 1,2 x 1 m, syvyys 50 cm.

Kuoppa 5 x 3521885 y 7325814, 3 x 1,5 m, syvyys 1 m.

Kuoppa 6 x 3521885 y 7325816, 1,5 x 1 m, syvyys 40 cm.

Kuoppa 7 x 3521883 y 7325820, 6 x 2 m, syvyys 1 m.

Kuoppa 8 x 3521887 y 7325827, 2,5 x 1,20. syvyys 70 cm.

Kuoppa 9 x 3521891 y 7325828, 2 x 1 m, syvyys 50 cm.

Kuoppa 10 x 3521894 y 7325832, 2 x 1 m, syvyys 40 cm.

Kuoppa 11 x 3521895 y 7325815, 2 x 1 m, syvyys 70 cm.

Kulttuuriperintöraportti

Sivu / 220

30.12.2010

Kohteen rajaus

Kohde rajautuu aluemaisesti hautojen sijaintialueelle saarella.

Tulkinta

Kuopat ovat ilmeisesti kesähautoja, joita on tehty saariin. Hautaamisesta ei ole paikallisilla tietoa, eikä saarella ole mitään hautauksiin liittyvää nimeä.

Lisätietoja

Toimenpiteet

Tarkastukset

Tila: 3 Toteutettu Laji: 6 Suojeluarvojen tarkastus Tarkastusvuosi: 2010
 Tarkastuspvm: 2.6.2010 Tarkastaja: T. Karjalainen
 Kuvaus: Posion kulttuuriperintöinventointi

Viranomais- rekisterinro:

Kunto: 1 Hyvä

Arvotus: 3 Esitys mj-luokka II

Olotila: 2 Ei käytössä

**Kohteen
suojelu:** 9 Muu suojeluarvo

Selitys:

Selitys:

Ympäristön suojelu:

0 Ei määritelty

Selitys:



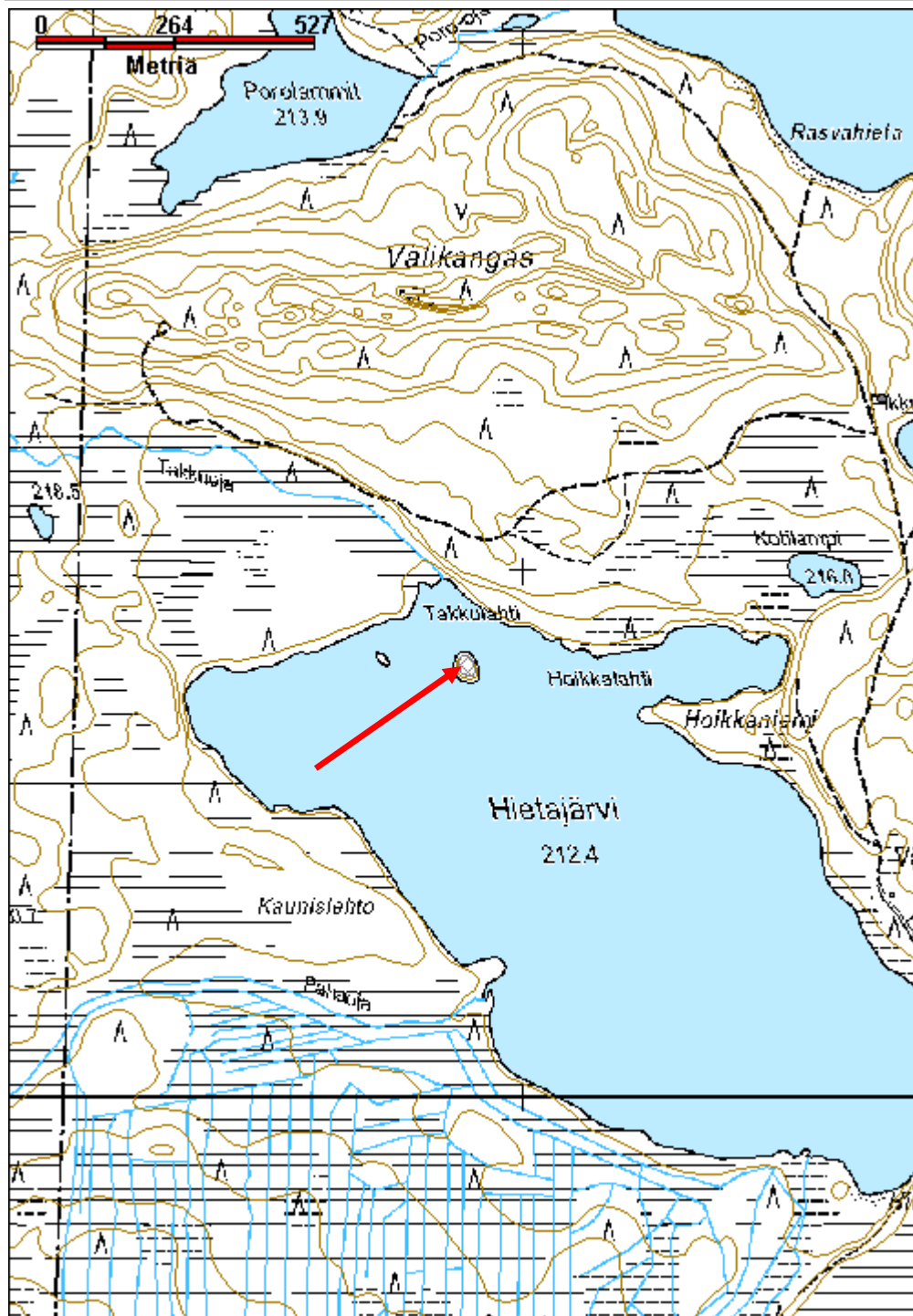
Saaresta tavattiin 11 hautakuoppaa. Kuv. T. Karjalainen

Kulttuuriperintöraportti

Sivu / 220

30.12.2010

| | | | |
|----------------------|--------------------------------|--------------------|--|
| Kohdetyyppi: | 3 Hautapaikat | Copyright: | © Metsähallitus 2008 © Maanmittauslaitos 1/MML/08 |
| Koordinaatit: | X 7325817, Y 3521893, Z 213 | Mittakaava: | 1:10000 |



Kulttuuriperintöraportti

Sivu / 220

30.12.2010

| | |
|------------------------------|--------------------------|
| Tervalampi tervahauta | MH-tunnus: 122061 |
|------------------------------|--------------------------|

| | | | |
|-------------------------|-----------------------------|--------------------|-----------------------------|
| Kohdetyyppi: | 9 Valmistuspaikat/työpaikat | Haltija: | 181 Metsätalous Länsi-Lappi |
| Ajoitus: | 7116 Uusi aika | Ylläpitäjä: | 181 Metsätalous Länsi-Lappi |
| Rakentamisvuosi: | | Kunta: | Posio |
| Lukumäärä: | 1 | | |

| | |
|--|----------------------------|
| Koordinaatti-selitys: | Geometria tuotettu: |
| Koordinaatit: X 7349403, Y 3533014, Z 277 | 4 Gps-mittaus, korjaamaton |
| | Löydöt: |

Taustatiedot

Timo Timisjärven ilmoitus.

Ympäristön kuvaus

Alue on Kiurulammen läntistä, kivistä rinnettä, jossa kasvaa nuori mäntymetsä.

Kohteen kuvaus

Tervahauta, jonka halkaisija on 9 metriä ja syvyys 70 cm. Vallit ovat korkeimmalta kohdalta 1 metriä. Halssi laskee Kiurulammelle, etelään ja sen pituus on 3, 6 metriä ja leveys 2 metriä.

Kohteen rajaus

Kohde rajautuu pistemäisesti haudan pohjalta mitattuun gps pisteeseen.

Tulkinta

Tervahauta

Lisätietoja
Toimenpiteet
Tarkastukset

Tila: 3 Toteutettu Laji: 6 Suojeluarvojen tarkastus Tarkastusvuosi: 2010
Tarkastuspvm: 19.11.2010 Tarkastaja: T. Karjalainen
Kuvaus: Posion kulttuuriperintöinventointi

| | |
|---------------------------------------|---|
| Viranomaisrekisterinro: | Kunto: 1 Hyvä |
| | Olotila: 2 Ei käytössä |
| Arvotus: 3 Esitys mj-luokka II | Kohteen suojelu: 9 Muu suojeluarvo |
| Selitys: | Selitys: |

Kulttuuriperintöraportti

Sivu / 220

30.12.2010

| | |
|----------------------------|-----------------|
| Ympäristön suojelu: | 0 Ei määritelty |
| Selitys: | |



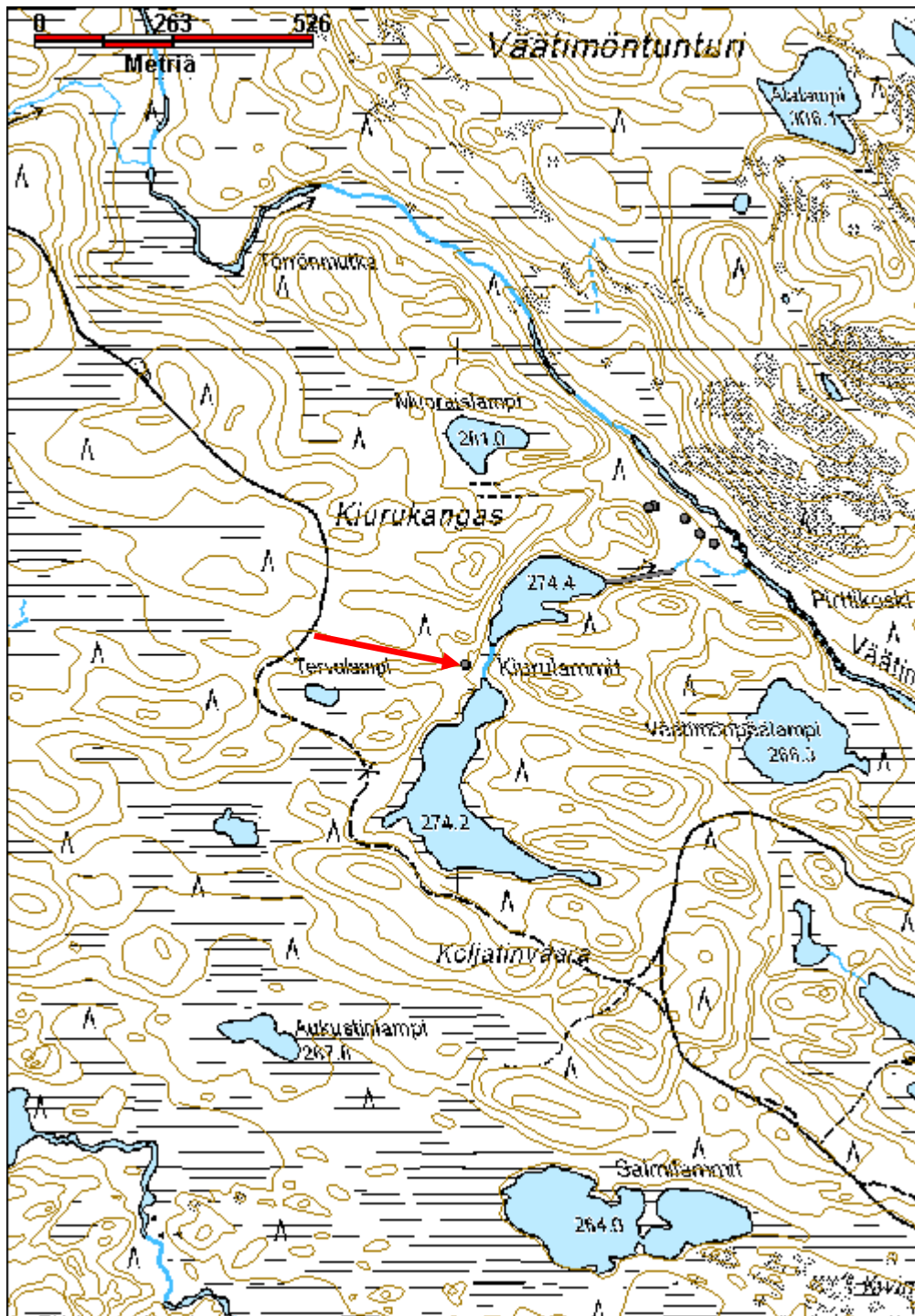
Tervahauta on hyvin säilynyt ja sen rakenteet ovat selvästi havaittavissa. Kuv. T. Karjalainen

Kulttuuriperintöraportti

Sivu / 220

30.12.2010

| | | | |
|----------------------|--------------------------------|--------------------|--|
| Kohdetyyppi: | 9 Valmistuspaikat/työpaikat | Copyright: | © Metsähallitus 2008 © Maanmittauslaitos 1/MML/08 |
| Koordinaatit: | X 7349403, Y 3533014, Z 277 | Mittakaava: | 1:10000 |



Kulttuuriperintöraportti

Sivu / 220

30.12.2010

Väätimö 3 asumus jäännös

MH-tunnus: 121640

| | | | |
|-------------------------|----------------|--------------------|-----------------------------|
| Kohdetyyppi: | 1 Asuinpaikat | Haltija: | 181 Metsätalous Länsi-Lappi |
| Ajoitus: | 7116 Uusi aika | Ylläpitäjä: | 181 Metsätalous Länsi-Lappi |
| Rakentamisvuosi: | | Kunta: | Posio |
| Lukumäärä: | 1 | | |

| | | | |
|-----------------------------|--------------------------------|----------------------------|----------------------------|
| Koordinaattiselitys: | | Geometria tuotettu: | 4 Gps-mittaus, korjaamaton |
| Koordinaatit: | X 7352027, Y 3531771, Z 281 | Löydöt: | |

Taustatiedot

Löytyi inventoitaessa.

Ympäristön kuvaus

Kohde sijaitsee lännestä Väätimöön laskevan kivikkoisen harjun eteläreunalla. Alueella kasvaa varttunut kasvatusmetsikkö, joka on mäntyä. Kohde sijaitsee Väätimön rannalla, jossa kasvaa heinäkavillisuutta.

Kohteen kuvaus

Kohteessa on 1 x 2 metrin kokoinen kivikasa, jonka korkeus on 50 cm. Kasan vieressä on kaminan torvi. Kiviraunion eteläpuolella on 5 x 5 metrin kokoinen ruohoalue, joka on ilmeisesti rakennuksen pohja. Rakennuksesta ei ole jäänyt mitään jäljelle.

Kohteen rajaus

Kohde rajautuu pistemäisesti kivikasasta mitattuun gps pisteeseen.

Tulkinta

Rakennuksen jäännös, joka voi olla alueella sijainneen tilan rantasauna.

Lisätietoja
Toimenpiteet
Tarkastukset

Tila: 3 Toteutettu Laji: 6 Suojeluarvojen tarkastus Tarkastusvuosi: 2010
Tarkastuspvm: 6.8.2010 Tarkastaja: T. Karjalainen
Kuvaus: Posion kulttuuriperintöinventointi

| | | | |
|--------------------------------|-------------------|-----------------|-------------------|
| Viranomaisrekisterinro: | | Kunto: | 3 Huono |
| | | Olotila: | 2 Ei käytössä |
| Arvotus: | 8 Muu suojeluarvo | Kohteen | 9 Muu suojeluarvo |

Kulttuuriperintöraportti

Sivu / 220

30.12.2010

| | | |
|----------------------------|-----------------|-----------------|
| Selitys: | | suojelu: |
| Selitys: | | Selitys: |
| Ympäristön suojelu: | 0 Ei määritelty | |
| Selitys: | | |



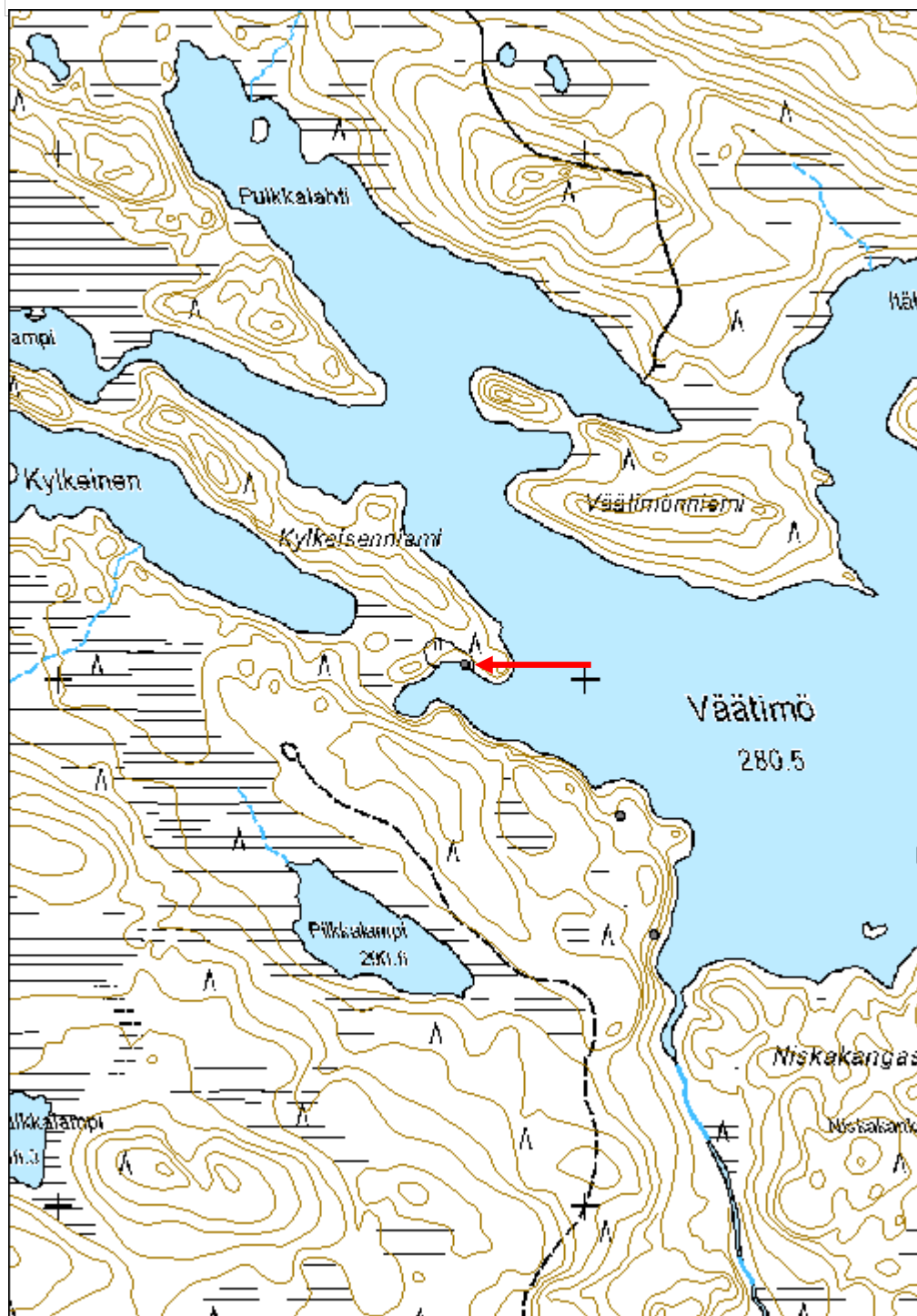
Rakennus on ilmeisesti ollut läheisen asumuksen ranta sauna. Kuv. T. Karjalainen

Kulttuuriperintöraportti

Sivu / 220

30.12.2010

| | | | |
|----------------------|--------------------------------|--------------------|--|
| Kohdetyyppi: | 1 Asuinpaikat | Copyright: | © Metsähallitus 2008 © Maanmittauslaitos 1/MML/08 |
| Koordinaatit: | X 7352027, Y 3531771, Z 281 | Mittakaava: | 1:10000 |



Kulttuuriperintöraportti

Sivu / 220

30.12.2010

Väätimö 4 asumus jäännös

MH-tunnus: 121692

| | | | |
|-------------------------|----------------|--------------------|-----------------------------|
| Kohdetyyppi: | 1 Asuinpaikat | Haltija: | 181 Metsätalous Länsi-Lappi |
| Ajoitus: | 7116 Uusi aika | Ylläpitäjä: | 181 Metsätalous Länsi-Lappi |
| Rakentamisvuosi: | | Kunta: | 614 Posio |
| Lukumäärä: | 2 | | |

| | | | |
|------------------------------|--------------------------------|----------------------------|----------------------------|
| Koordinaatti-selitys: | | Geometria tuotettu: | 4 Gps-mittaus, korjaamaton |
| Koordinaatit: | X 7352049, Y 3531728, Z 282 | Löydöt: | |

Taustatiedot

Löytyi inventoitaessa.

Ympäristön kuvaus

Kohde sijaitsee Väätimön länsirannalla sijaitsevan lahden pohjukassa. Alueella on 50 x 50 kokoinen niitty, joka on kämpän pihamaa.

Kohteen kuvaus

Niityn eteläreunalla on kivillä vuorattu kellari ja 7 x 4 metrin kokoisen rakennuksen raunio, sekä epämääräinen kiveys. Rakennuksen raunioissa on näkyvillä 3 x 3 metrin maavalli ja lahonnutta hirttä.

Kellari on 5 x 5 metrin kokoinen kivivalli, jonka keskellä on neliön muotoinen 2 metriä syvä kuoppa. Kellarista kulkuaukko on itään järvelle. Kellarin länsipuolella on soikea kiviraunio, joka on ilmeisesti peltoraunio, jonka kivet on kerätty niityltä.

Kohteen rajaus

Kohde rajautuu aluemaisesti pihamaaniitylle, jossa rauniot sijaitsevat.

Tulkinta

Hylätyn maatilan tai kämpän rauniot. Pihapiiri ja kasvillisuus viittaavat alueella tapahtuneen asumisen jatkuneen kauan.

Lisätietoja
Toimenpiteet
Tarkastukset

Tila: 3 Toteutettu Laji: 6 Suojeluarvojen tarkastus Tarkastusvuosi: 2010
Tarkastuspvm: 6.8.2010 Tarkastaja: T. Karjalainen
Kuvaus: Posion kulttuuriperintöinventointi

Viranomais-
Kunto: 2 Keskinertainen

Kulttuuriperintöraportti

Sivu / 220

30.12.2010

| | | |
|----------------------------|-------------------|---|
| rekisterinro: | | Olotila: 2 Ei käytössä |
| Arvotus: | 8 Muu suojeluarvo | Kohteen suojelu: 9 Muu suojeluarvo |
| Selitys: | | Selitys: |
| Ympäristön suojelu: | 0 Ei määritelty | |
| Selitys: | | |



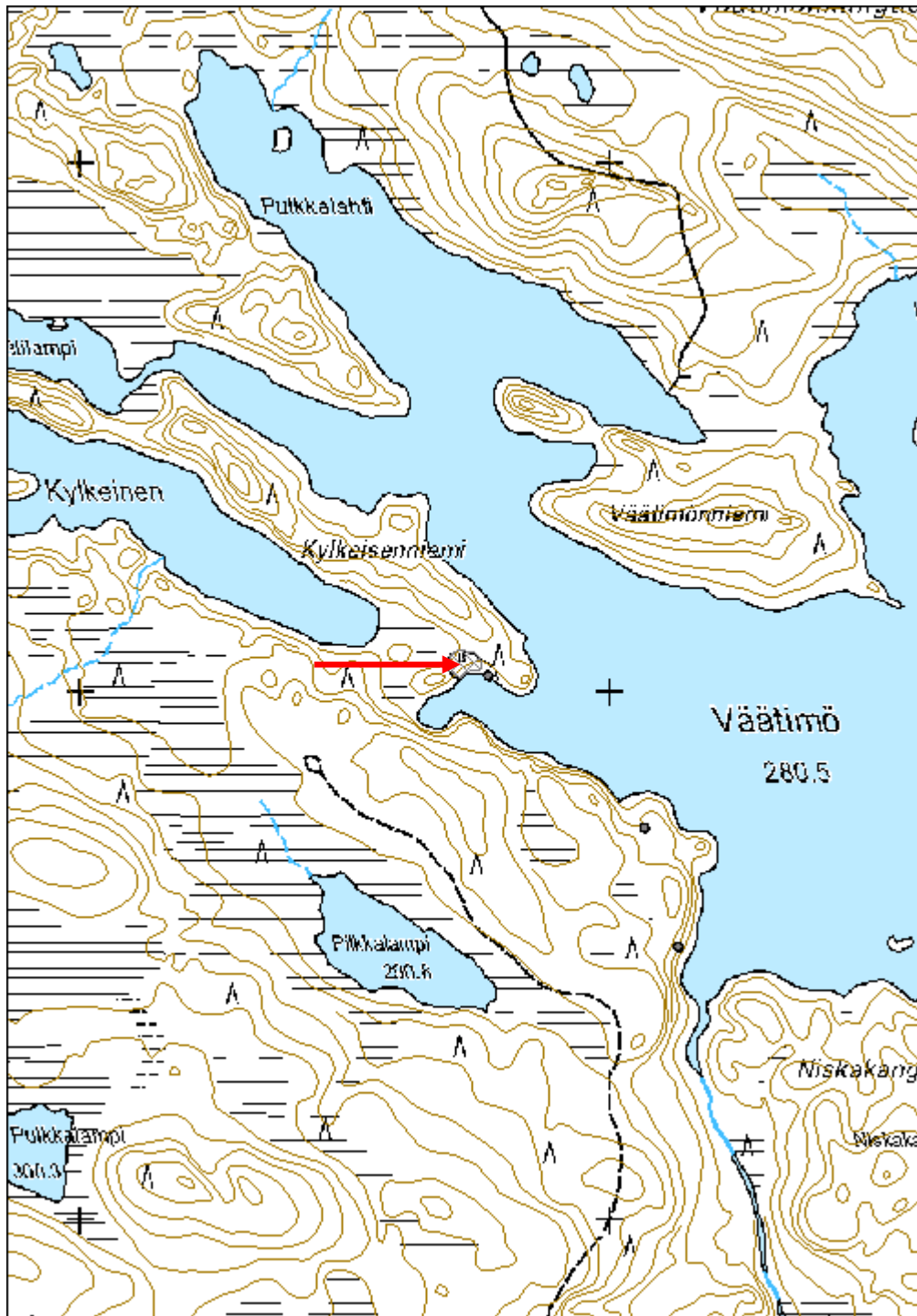
Väätimöjärven rannalla on vanhan, hävinneen rakennusryhmän pihapiiri, joka erottuu kenttänä. Luultavasti paikalla on sijainnut maatila. Kuv. T. Karjalainen

Kulttuuriperintöraportti

Sivu / 220

30.12.2010

| | | | |
|----------------------|--------------------------------|--------------------|--|
| Kohdetyyppi: | 1 Asuinpaikat | Copyright: | © Metsähallitus 2008 © Maanmittauslaitos 1/MML/08 |
| Koordinaatit: | X 7352049, Y 3531728, Z 282 | Mittakaava: | 1:10000 |



Kulttuuriperintöraportti

Sivu / 220

30.12.2010

Väätimönkenttä 1 asumus jäännös

MH-tunnus: 121869

| | | | |
|-------------------------|----------------|--------------------|-----------------------------|
| Kohdetyyppi: | 1 Asuinpaikat | Haltija: | 181 Metsätalous Länsi-Lappi |
| Ajoitus: | 7116 Uusi aika | Ylläpitäjä: | 181 Metsätalous Länsi-Lappi |
| Rakentamisvuosi: | | Kunta: | 614 Posio |
| Lukumäärä: | 1 | | |

| | | | |
|-----------------------------|--------------------------------|----------------------------|----------------------------|
| Koordinaattiselitys: | | Geometria tuotettu: | 4 Gps-mittaus, korjaamaton |
| Koordinaatit: | X 7349650, Y 3533457, Z 270 | Löydöt: | |

Taustatiedot

Poroisäntä Timo Timisjärven ilmoitus.

Ympäristön kuvaus

Kohde sijaitsee Väätimöjoen länsirannalla, Pirttikosken yläjuoksulla. Joen ja lännessä sijaitseva hiekkaharjun väliin jää hiekka- ja kivimaaperäinen kenttä. Kentän läpi lännessä laskee puro Väätimöjokeen. Puro kulkee hiekkaharjun läpi kaivetussa kanavassa. Alueella kasvaa varttunut kuusi- ja mäntymetsä. Aluskasvillisuutena on mustikkaa ja jäkälää.

Kohteen kuvaus

Asumuksen pituus on 5 metriä ja leveys 5,70 metriä. Lyhyt seinä on kaakko-luode - suuntainen. Kämpä näkyy maatuneiden hirsien vallina, jonka korkeus on 50 cm ja leveys 1,1 metriä. Asumuksen lattia on ympäristöä syvemmillä n 30 cm.

Pohjoisnurkassa on kiviunin raunio, joka on neliön muotoinen ja kylmämuurattu. Uunin pituus on 2,70 metriä, leveys 2,20 metriä ja korkeus 90 cm. Länsipäässä on pyöreiden kivien raunio, jonka halkaisija on 2,20 metriä

Asumuksen vieressä on kivistä tehty pöytä, jonka kansi voi olla jauhinkivi

Kohteen rajaus

Kohde rajautuu pistemäisesti asumuksen keskeltä mitattuun gps pisteeseen.

Tulkinta

Raunio on ilmeisesti noin 1600 - 1700 luvuilta peräisin olevan asumuksen raunio, joka ympäröivien rakennelmien kanssa muodostaa niin kutsutun lapinkentän, johon alueen nimikin viittaa. Paikan sijainti joen ja suojaavan hiekkaharjun välissä on tyypillinen kenttien sijaintimaasto. Kentille tyypillisesti, lähistöllä on suurempi vesistö, johon on kulkureitti.

Lisätietoja

P. Hamari & P. Halinen: Saamelaisperäisten muinaisjäännösten inventointi: Kentät, s. 161. Arkeologinen inventointi, Opas inventoinnin suunnitteluun ja toteuttamiseen. Museovirasto. Helsinki 2000.

Toimenpiteet

Kulttuuriperintöraportti

Sivu / 220

30.12.2010

Tarkastukset

Tila: 3 Toteutettu Laji: 6 Suojeluarvojen tarkastus Tarkastusvuosi: 2010
 Tarkastuspvm: 12.8.2010 Tarkastaja: T. Karjalainen
 Kuvaus: Posion kulttuuriperintöinventointi

**Viranomais-
rekisterinro:**

Kunto: 1 Hyvä

Arvotus: 3 Esitys mj-luokka II

Olotila: 2 Ei käytössä

**Kohteen
suojelu:** 9 Muu suojeluarvo

Selitys:

Selitys:

**Ympäristön
suojelu:**

0 Ei määritelty

Selitys:



Uunin kylmämuurausta.



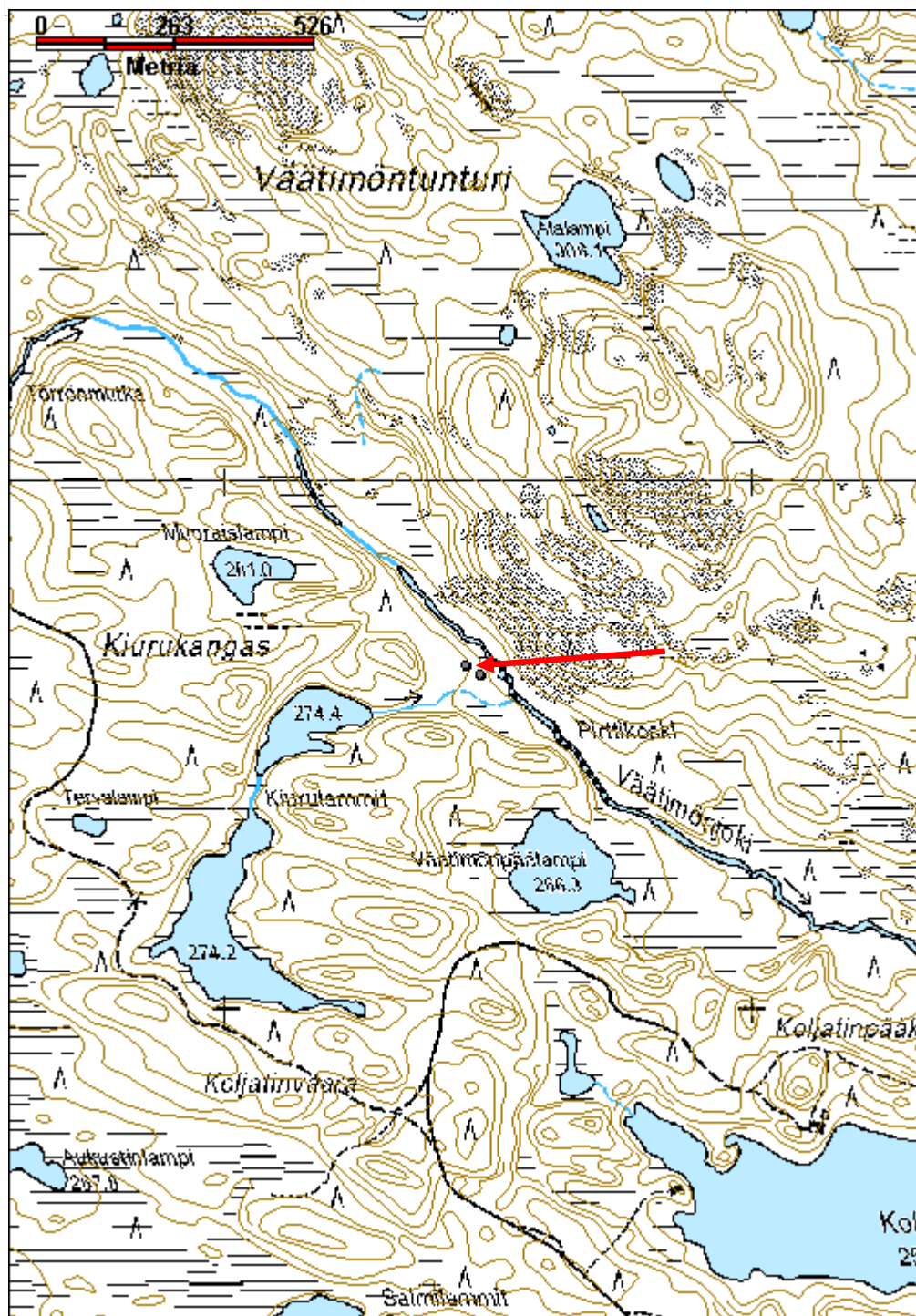
Asumuksen uunin raunio. Kuv. T. Karjalainen

Kulttuuriperintöraportti

Sivu / 220

30.12.2010

| | | | |
|----------------------|--------------------------------|--------------------|--|
| Kohdetyyppi: | 1 Asuinpaikat | Copyright: | © Metsähallitus 2008 © Maanmittauslaitos 1/MML/08 |
| Koordinaatit: | X 7349650, Y 3533457, Z 270 | Mittakaava: | 1:10000 |



Kulttuuriperintöraportti

Sivu / 220

30.12.2010

Väätimön kenttä 2 asumus jäännös

MH-tunnus: 121944

| | | | |
|-------------------------|----------------|--------------------|-----------------------------|
| Kohdetyyppi: | 1 Asuinpaikat | Haltija: | 181 Metsätalous Länsi-Lappi |
| Ajoitus: | 7116 Uusi aika | Ylläpitäjä: | 181 Metsätalous Länsi-Lappi |
| Rakentamisvuosi: | | Kunta: | Posio |
| Lukumäärä: | 1 | | |

| | | | |
|------------------------------|--------------------------------|----------------------------|----------------------------|
| Koordinaatti-selitys: | | Geometria tuotettu: | 4 Gps-mittaus, korjaamaton |
| Koordinaatit: | X 7349632, Y 3533483, Z 268 | Löydöt: | |

Taustatiedot

Taustatiedot poroisäntä Timo Timisjärven ilmoitus

Ympäristön kuvaus

Kohde sijaitsee Väätimöjoen länsirannalla, Pirttikosken yläjuoksulla. Joen ja lännessä sijaitseva hiekkaharjun väliin jää hiekka- ja kivimaaperäinen kenttä. Kentän läpi lännessä laskee puro Kiurulammista Väätimöjokeen. Puro kulkee Kiuruharjun läpi kaivetussa kanavassa. Alueella kasvaa varttunut kuusi- ja mäntymetsä. Aluskasvillisuutena on mustikkaa ja jäkälää sekä puron varressa heinäkasvillisuutta.

Kohteen kuvaus

Alueella on havaittavissa useita epämääräisiä kivi- ja maavaljeja ja suuri kiuasraunio, jonka laakakiviä on ilmeisesti myöhemmin koottu raunioon, jonka koko on 5 x 5,5 metriä ja korkeus 1,7 metriä. Kiviraunio eteläreunalla on 3 x 1 metrin kokoinen kuoppa, jonka syvyys on 0,5 metriä. Raunio ympärillä on kivistä ladottuja penkkejä. Raunio ympärillä kivistä muodostavat 7,5 x 6 metrin kokoinen neliön, jonka itäkulmassa kasvaa kuusi. Kohteiden Väätimönkenttä 1 ja 2 kiviraunioiden välinen etäisyys on 36,5 m. Kohde 2 on kohteen 1 länsipuolella.

Kohteen rajaus

Kohde rajautuu pistemäisesti asumuksen sijalta mitattuun gps pisteeseen.

Tulkinta

Raunio on ilmeisesti noin 1600 - 1700 luvuilta peräisin olevan asumuksen raunio, joka ympäröivien rakennelmien kanssa muodostaa niin kutsutun lapinkentän, johon alueen nimikin viittaa. Paikan sijainti joen ja suojaavan hiekkaharjun välissä on tyypillinen kenttien sijaintimaasto. Kentille tyypillisesti, lähistöllä on suurempi vesistö, johon on kulkureitti.

Lisätietoja

P. Hamari & P. Halinen: Saamelaisperäisten muinaisjäännösten inventointi: Kentät, s. 161. Arkeologinen inventointi, Opas inventoinnin suunnitteluun ja toteuttamiseen. Museovirasto. Helsinki 2000.

Toimenpiteet

Kulttuuriperintöraportti

Sivu / 220

30.12.2010

Tarkastukset

Tila: 3 Toteutettu Laji: 6 Suojeluarvojen tarkastus Tarkastusvuosi: 2010
 Tarkastuspvm: 12.8.2010 Tarkastaja: T. Karjalainen
 Kuvaus: Posion kulttuuriperintöinventointi

Viranomais- rekisterinro:

Kunto: 1 Hyvä

Arvotus: 3 Esitys mj-luokka II

Olotila: 2 Ei käytössä

**Kohteen
suojelu:** 9 Muu suojeluarvo

Selitys:

Selitys:

Ympäristön suojelu:

0 Ei määritelty

Selitys:



Asumuksen vieressä on kivipöytä.



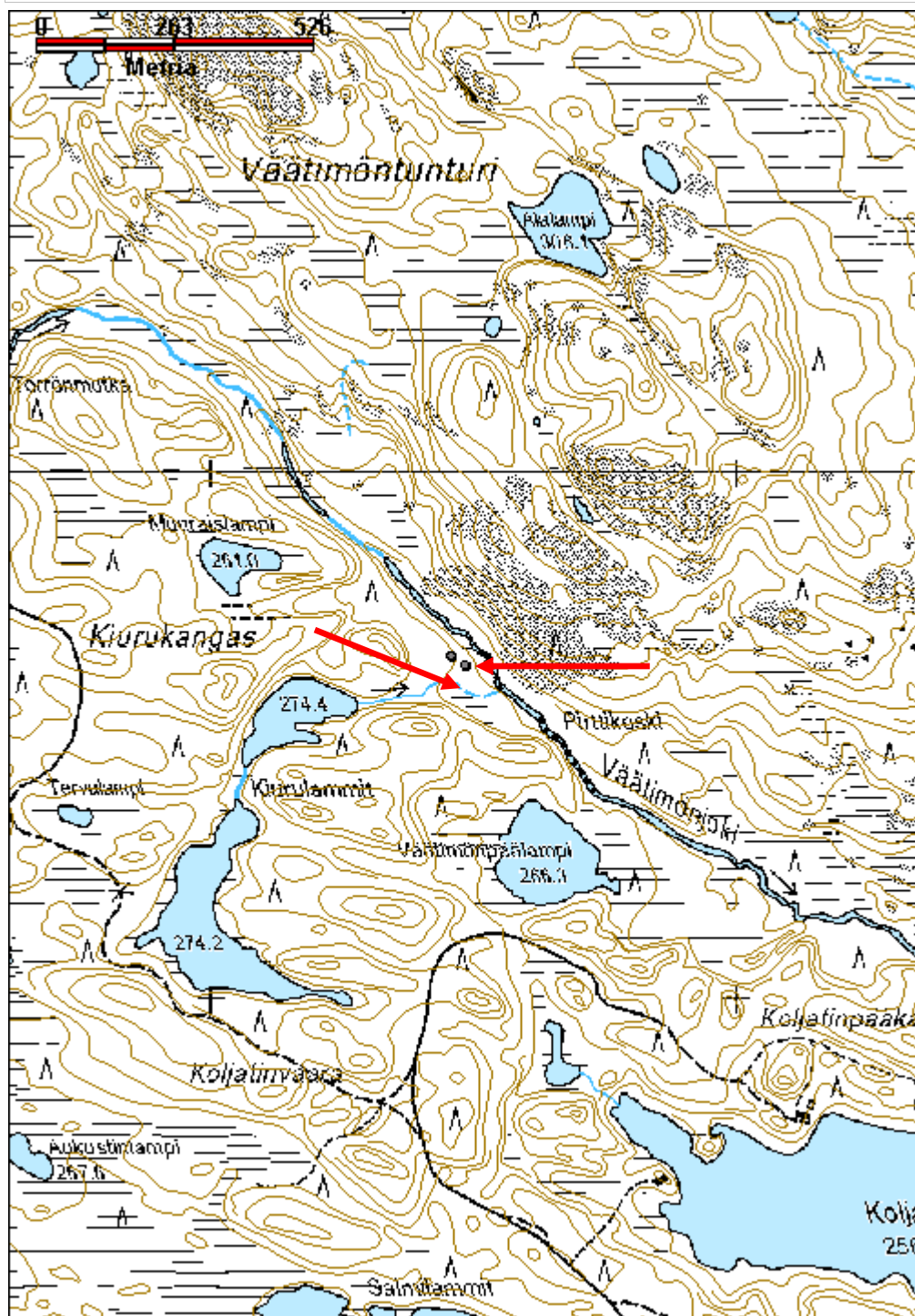
Asumuksen kylmämuurattu tulisija. Kuv. T. Karjalainen

Kulttuuriperintöraportti

Sivu / 220

30.12.2010

| | | | |
|----------------------|--------------------------------|--------------------|--|
| Kohdetyyppi: | 1 Asuinpaikat | Copyright: | © Metsähallitus 2008 © Maanmittauslaitos 1/MML/08 |
| Koordinaatit: | X 7349632, Y 3533483, Z 268 | Mittakaava: | 1:10000 |



Kulttuuriperintöraportti

Sivu / 220

30.12.2010

Auttijärvenkangas kivilatomus

MH-tunnus: 123161

| | | | |
|-------------------------|--------------------------|--------------------|-----------------|
| Kohdetyyppi: | 17 Kivi- ja maarakenteet | Haltija: | 995 Yksityinen |
| Ajoitus: | 7118 Historiallinen aika | Ylläpitäjä: | 0 Ei määritelty |
| Rakentamisvuosi: | | Kunta: | 614 Posio |
| Lukumäärä: | 1 | | |

| | | | |
|-----------------------------|--------------------------------|----------------------------|----------------------------|
| Koordinaattiselitys: | | Geometria tuotettu: | 4 Gps-mittaus, korjaamaton |
| Koordinaatit: | X 7349783, Y 3515951, Z 180 | Löydöt: | |

Taustatiedot

Matti Myllylän ilmoitus.

Ympäristön kuvaus

Latomus sijaitsee Yhteismetsän maalla. Kivilatomus sijaitsee etelään laskevalla kivisellä moreenikankaalla. Kohteen eteläpuolelta kulkee ajoura. Alueella kasvaa nuori kasvatusmetsä, joka on mäntyä.

Kohteen kuvaus

Kohteessa on pyöreä, 1,5 halkaisijaltaan oleva kivilatomus, jonka korkeus on metri. Latomuksen alimmat kivet ovat suuria, jopa metrin pituisia. Kivien päällä kasvaa jäkälä. Latomuksen päällä on 30 senttiä halkaisijaltaan oleva kolo, ikään kuin siitä puuttuisi kivi. Kuopan pohjalla näkyy puuta, joka on rakenteiden seassa ja ilmeisesti sinne joutunut jo rakennusvaiheessa. Latomuksen ja talvitien välissä on pieniä kuoppia, joista kivet ovat mahdollisesti peräisin. Vastaavia latomuksia on Murtotunturissa ja Pääkankaassa sanoo Matti Myllylä, joka paikan tiesi.

Kohteen rajaus

Kohde rajautuu pistemäisesti latomuksen päältä mitattuun gps pisteeseen.

Tulkinta

Luultavasti rajamerkki.

Lisätietoja
Toimenpiteet
Tarkastukset

Tila: 3 Toteutettu Laji: 6 Suojeluarvojen tarkastus Tarkastusvuosi: 2010
 Tarkastuspvm: 15.9.2010 Tarkastaja: T. Karjalainen
 Kuvaus: Posion kulttuuriperintöinventointi

Viranomais-
Kunto: 1 Hyvä

Kulttuuriperintöraportti

Sivu / 220

30.12.2010

| | | |
|----------------------------|-----------------------|---|
| rekisterinro: | | Olotila: 2 Ei käytössä |
| Arvotus: | 3 Esitys mj-luokka II | Kohteen suojelu: 9 Muu suojeluarvo |
| Selitys: | | Selitys: |
| Ympäristön suojelu: | 0 Ei määritelty | |
| Selitys: | | |



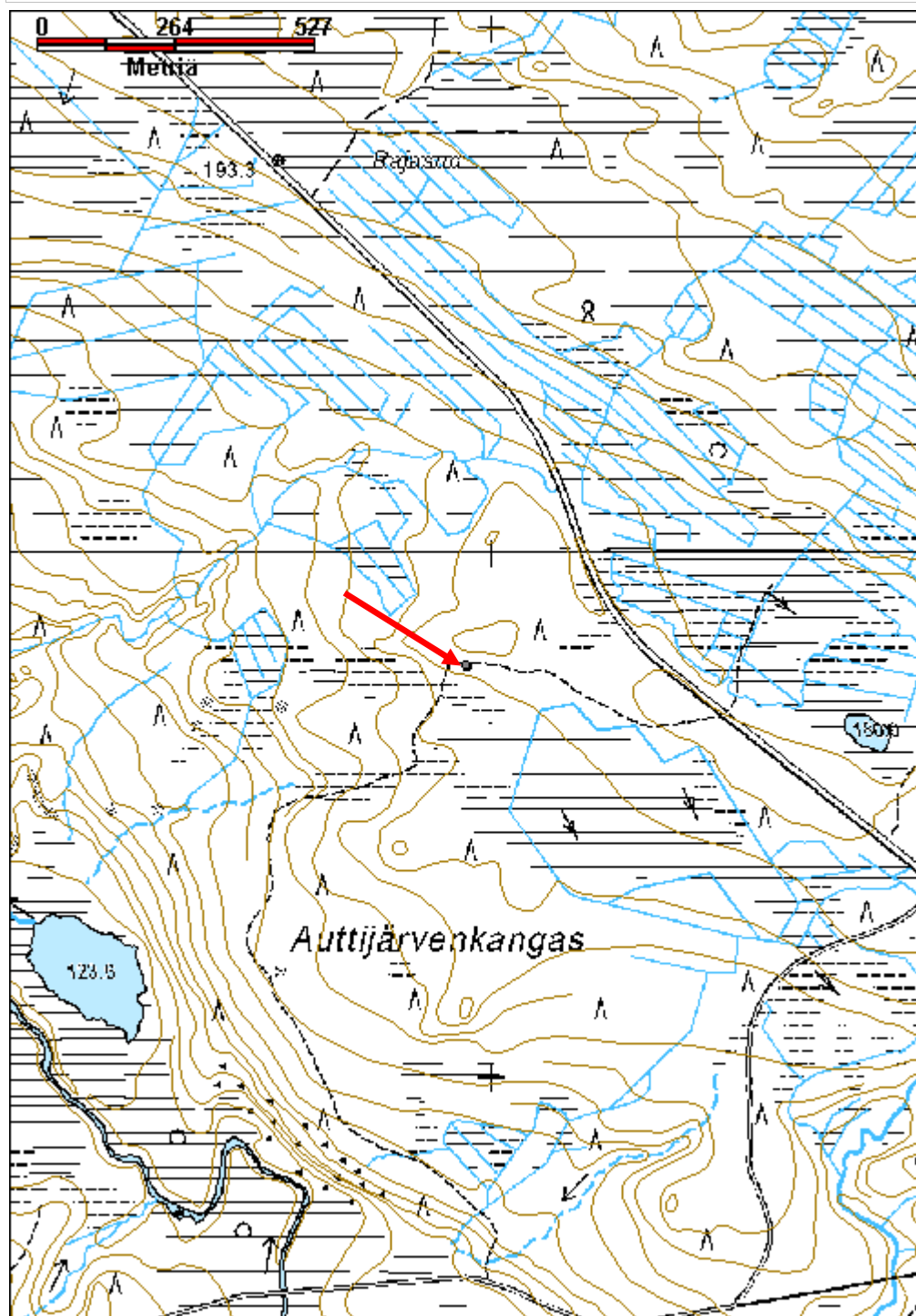
Pyöreä kivilatomus sijaitsee hiekkakankaalla. Latomuksen merkitys on epäselvä. Kuv. T. Karjalainen

Kulttuuriperintöraportti

Sivu / 220

30.12.2010

| | | | |
|----------------------|--------------------------------|--------------------|--|
| Kohdetyyppi: | 17 Kivi- ja maarakenteet | Copyright: | © Metsähallitus 2008 © Maanmittauslaitos 1/MML/08 |
| Koordinaatit: | X 7349783, Y 3515951, Z 180 | Mittakaava: | 1:10000 |



Kulttuuriperintöraportti

Sivu / 220

30.12.2010

Honkasuo kuopat

MH-tunnus: 120603

| | | | |
|-------------------------|-----------------------------|--------------------|-----------------------------|
| Kohdetyyppi: | 9 Valmistuspaikat/työpaikat | Haltija: | 181 Metsätalous Länsi-Lappi |
| Ajoitus: | 7116 Uusi aika | Ylläpitäjä: | 181 Metsätalous Länsi-Lappi |
| Rakentamisvuosi: | | Kunta: | 614 POSIO |
| Lukumäärä: | 7 | | |

| | | | |
|-----------------------------------|--------------------------------|--------------------------------|----------------------------|
| Koordinaatti- selitys: | | Geometria tuotettu: | 4 Gps-mittaus, korjaamaton |
| Koordinaatit: | X 7312874, Y 3555221, Z 233 | Löydöt: | |

Taustatiedot

Löytyi inventoinnissa

Ympäristön kuvaus

Kuopat sijaitsevat Tervajärven luoteisrannan hiekkakankaalla, jossa kasvaa varttunut kasvatusmetsä, joka on mäntyä. Aluskasvillisuutena on puolukka ja suopursu.

Kohteen kuvaus

Kohteessa on seitsemän kuoppaa, joiden merkitys jäi epäselväksi. Osa kuopista muistuttaa ruumishautoja, joiden rakenne on romahtanut ja jättänyt paikalle soikean matalan painanteen. Osa kuopista on pyöreitä ja muistuttavat pyyntikuoppaa. Kuoppien mitat ovat seuraavat:

Kuoppa 1, x 3555189 y 7312862. Pituus 4 m, leveys 3 m, syvyys 70 cm

Kuoppa 2 x 3555212 y 7312874. Pituus 5 m, leveys 3 m, syvyys 60 cm.

Kuoppa 3 x 3555216 y 7312872. Pituus 3 m, leveys 2,5 m, syvyys 60 cm.

Kuoppa 4 x 3555221 y 7312875. Pituus 2 m, leveys 1,5 m, syvyys 70 cm.

Kuoppa 5 x 3555220 y 7312880. Pituus 5 m, leveys 2,5 m, syvyys 70 cm.

Kuoppa 6 x 3555222, y 7312880. Pituus 5 m, leveys 3 m, syvyys 80 cm.

Kuoppa 7 x 3555225 y 7312884. Pituus 4 m, leveys 2,5 m, syvyys 50 cm.

Kohteen rajaus

Kohde rajautuu aluemaisesti kuoppien alueelle.

Tulkinta

Kuoppien merkitys jäi epäselväksi.

Lisätietoja

Kulttuuriperintöraportti

Sivu / 220

30.12.2010

Toimenpiteet

Tarkastukset

Tila: 3 Toteutettu Laji: 6 Suojeluarvojen tarkastus Tarkastusvuosi: 2010

Tarkastuspvm: 17.6.2010 Tarkastaja: T. Karjalainen

Kuvaus: Posion kulttuuriperintöinventointi

**Viranomais-
rekisterinro:**

Kunto: 1 Hyvä

Arvotus: 8 Muu suojeluarvo

Olotila: 2 Ei käytössä

**Kohteen
suojelu:** 9 Muu suojeluarvo

Selitys:

Selitys:

**Ympäristön
suojelu:**

0 Ei määritelty

Selitys:



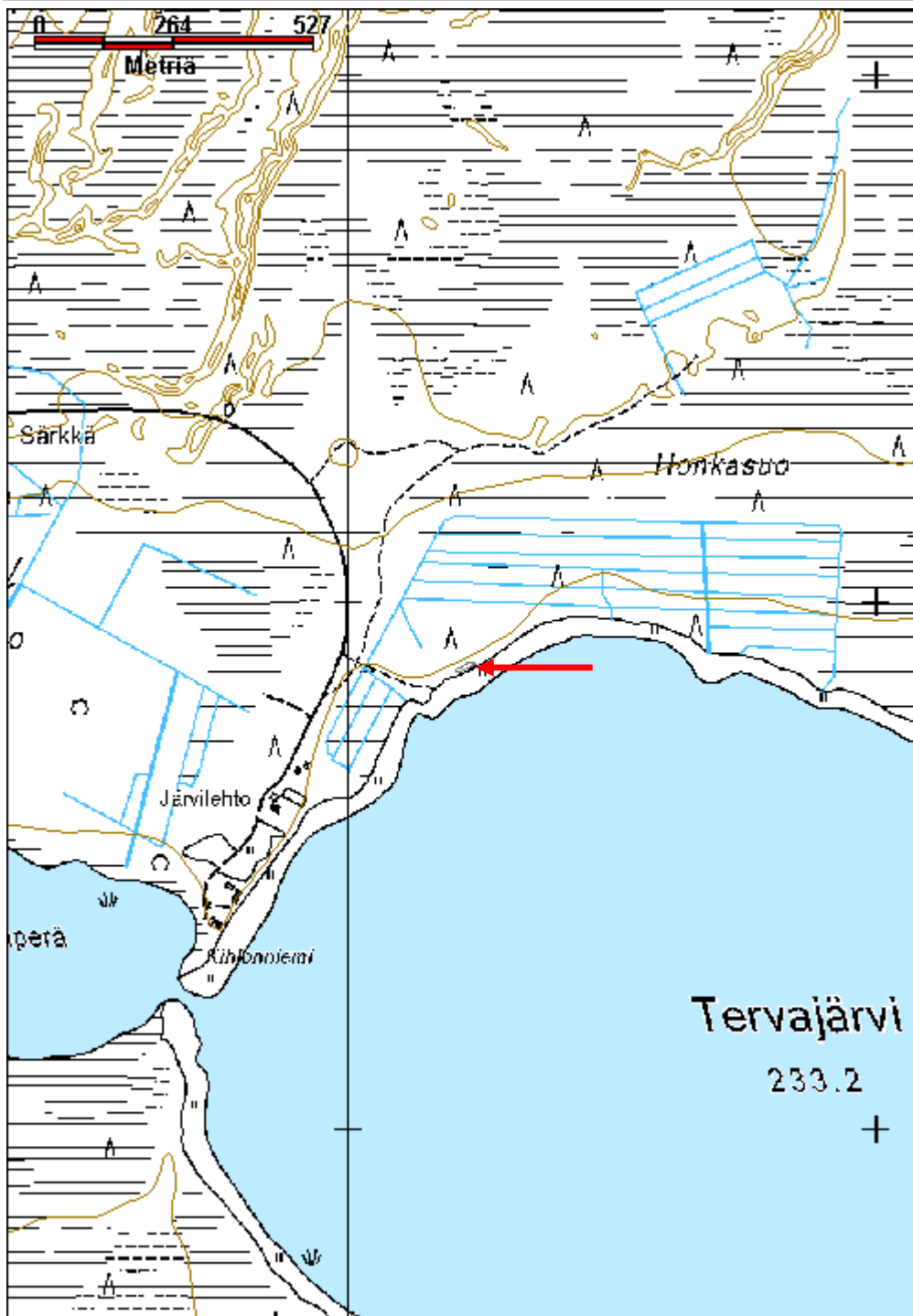
Kuoppien merkitys on epäselvä, osa niistä näyttää haudoilta. Kuv. T. Karjalainen

Kulttuuriperintöraportti

Sivu / 220

30.12.2010

| | | | |
|----------------------|--------------------------------|--------------------|--|
| Kohdetyyppi: | 9 Valmistuspaikat/työpaikat | Copyright: | © <i>Metsähallitus</i> 2008 © <i>Maanmittauslaitos 1/MML/08</i> |
| Koordinaatit: | X 7312874, Y 3555221, Z 233 | Mittakaava: | 1:10000 |



Kulttuuriperintöraportti

Sivu / 220

30.12.2010

Iso Aimojärvi latomus

MH-tunnus: 114961

| | | | |
|-------------------------|--------------------------|--------------------|-----------------------------|
| Kohdetyyppi: | 17 Kivi- ja maarakenteet | Haltija: | 181 Metsätalous Länsi-Lappi |
| Ajoitus: | 7116 Uusi aika | Ylläpitäjä: | 181 Metsätalous Länsi-Lappi |
| Rakentamisvuosi: | | Kunta: | 614 POSIO |
| Lukumäärä: | 1 | | |

| | | | |
|-----------------------------------|--------------------------------|--------------------------------|----------------------------|
| Koordinaatti- selitys: | | Geometria tuotettu: | 4 Gps-mittaus, korjaamaton |
| Koordinaatit: | X 7332037, Y 3533006, Z 278 | Löydöt: | |

Taustatiedot

Raimo Alasteen ilmoitus

Ympäristön kuvaus

Sijaitsee LP:n alueella Korouomassa. Iso Aimojärven pohjoispuolella olevalla kivisellä harjulla. Kohde näkyy luontopalveluiden reitille. Alueella kasvaa varttunut mäntymetsä.

Kohteen kuvaus

Kohteessa on kivilatomus, jonka korkeus on 180 senttiä, pohja halkaisijaltaan n. 3 m. Latomuksen ympäristössä näkyy maassa kuoppia, joista kivet on kerätty röykkiöön. Röykkiön alemmat kivikerrat ovat jäkälöityneet, ylemmät kivikerrat ovat ilmeisesti hiljattain turistien keräämiä. Suurimmat kivet halkaisijaltaan n 70 senttiä, pienemmät noin nyrkin kokoisia.

Kohteen rajaus

Kohde rajautuu pistemäisesti röykkiöstä mitattuun gps pisteeseen.

Tulkinta

Turistien keräämä kiviröykkiö, jonka pohjalla voi olla alun pitäen muuhun tarkoitukseen tehty kivilatomus.

Lisätietoja
Toimenpiteet
Tarkastukset

Tila: 3 Toteutettu Laji: 6 Suojeluarvojen tarkastus Tarkastusvuosi: 2010
Tarkastuspvm: 13.9.2010 Tarkastaja: T. karjalainen
Kuvaus: Posion kulttuuriperintöinventointi

| | | |
|--------------------------------------|-----------------|---------------|
| Viranomais- rekisterinro: | Kunto: | 1 Hyvä |
| | Olotila: | 2 Ei käytössä |

Kulttuuriperintöraportti

Sivu / 220

30.12.2010

| | | | |
|----------------------------|---|-------------------------|-------------------|
| Arvotus: | 8 Muu suojeluarvo | Kohteen suojelu: | 9 Muu suojeluarvo |
| Selitys: | | Selitys: | |
| Ympäristön suojelu: | 3 Valtakunnallisesti arvokas maisema-alue | | |
| Selitys: | Korouoman suojelualue | | |



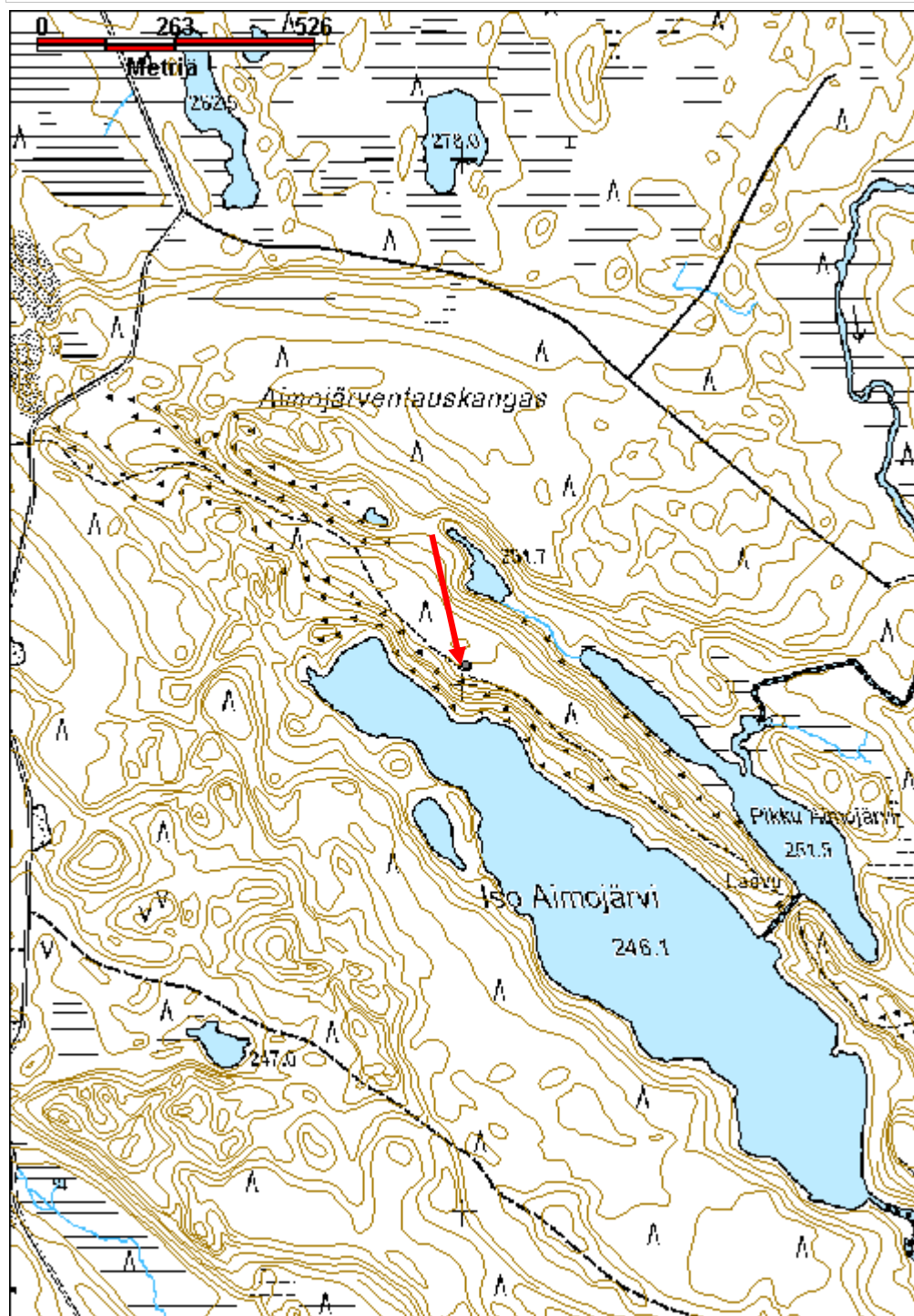
Latomus sijaitsee luontopolun vieressä ja on luultavasti ainakin osittain turistien kasaama.
Kuv. T. Karjalainen

Kulttuuriperintöraportti

Sivu / 220

30.12.2010

| | | | |
|----------------------|--------------------------------|--------------------|--|
| Kohdetyyppi: | 17 Kivi- ja maarakenteet | Copyright: | © Metsähallitus 2008 © Maanmittauslaitos 1/MML/08 |
| Koordinaatit: | X 7332037, Y 3533006, Z 278 | Mittakaava: | 1:10000 |



Kulttuuriperintöraportti

Sivu / 220

30.12.2010

Karipalj akka kivilatomus

MH-tunnus: 123267

| | | | |
|-------------------------|--------------------------|--------------------|-----------------------------|
| Kohdetyyppi: | 17 Kivi- ja maarakenteet | Haltija: | 181 Metsätalous Länsi-Lappi |
| Ajoitus: | 7118 Historiallinen aika | Ylläpitäjä: | 181 Metsätalous Länsi-Lappi |
| Rakentamisvuosi: | | Kunta: | 683 Ranua |
| Lukumäärä: | 1 | | |

| | | | |
|-----------------------------------|--------------------------------|--------------------------------|----------------------------|
| Koordinaatti- selitys: | | Geometria tuotettu: | 4 Gps-mittaus, korjaamaton |
| Koordinaatit: | X 7336874, Y 3513794, Z 225 | Löydöt: | |

Taustatiedot

Sutigis-havainto, vanhat kirjalliset lähteet Lapin ja Lannan rajasta.

Ympäristön kuvaus

Kohteen maasto on kivirakkaa, jossa kasvaa sammalta ja jäkälää.

Kohteen kuvaus

Kohteessa sijaitsee suorakaiteenmuotoinen kivilatomus, joka on rajamerkki. Latomus on 1,2 metriä leveä ja metrin pituinen, korkeutta on noin 2 metriä, josta viimeinen puoli metriä on rökkiön päälle nostettu kartionmuotoinen kivi. Metrin tasolla rökkiö on tasasivuinen, josta lähtien rökkiötä on alettu kaventaa noin 20 asteen kulmassa huippukiveen saakka. Latomus on huolellisesti tehty kylmämuuraamalla luonnon kivistä.

Kohteen rajaus

Kohde rajautuu pistemäisesti latomuksen päältä mitattuun gps pisteeseen.

Tulkinta

Rajamerkki, jonka sanotaan olevan Lapin ja Lannan rajamerkki.

Lisätietoja
Toimenpiteet
Tarkastukset

Tila: 3 Toteutettu Laji: 6 Suojeluarvojen tarkastus Tarkastusvuosi: 2010
Tarkastuspvm: 19.8.2010 Tarkastaja: T. Karjalainen
Kuvaus: Posion kulttuuriperintöinventointi

| | | |
|--------------------------------------|-----------------|---------------|
| Viranomais- rekisterinro: | Kunto: | 1 Hyvä |
| | Olotila: | 2 Ei käytössä |

Kulttuuriperintöraportti

Sivu / 220

30.12.2010

| | | | |
|----------------------------|-----------------------|-------------------------|-------------------|
| Arvotus: | 3 Esitys mj-luokka II | Kohteen suojelu: | 9 Muu suojeluarvo |
| Selitys: | | Selitys: | |
| Ympäristön suojelu: | 0 Ei määritelty | | |
| Selitys: | | | |



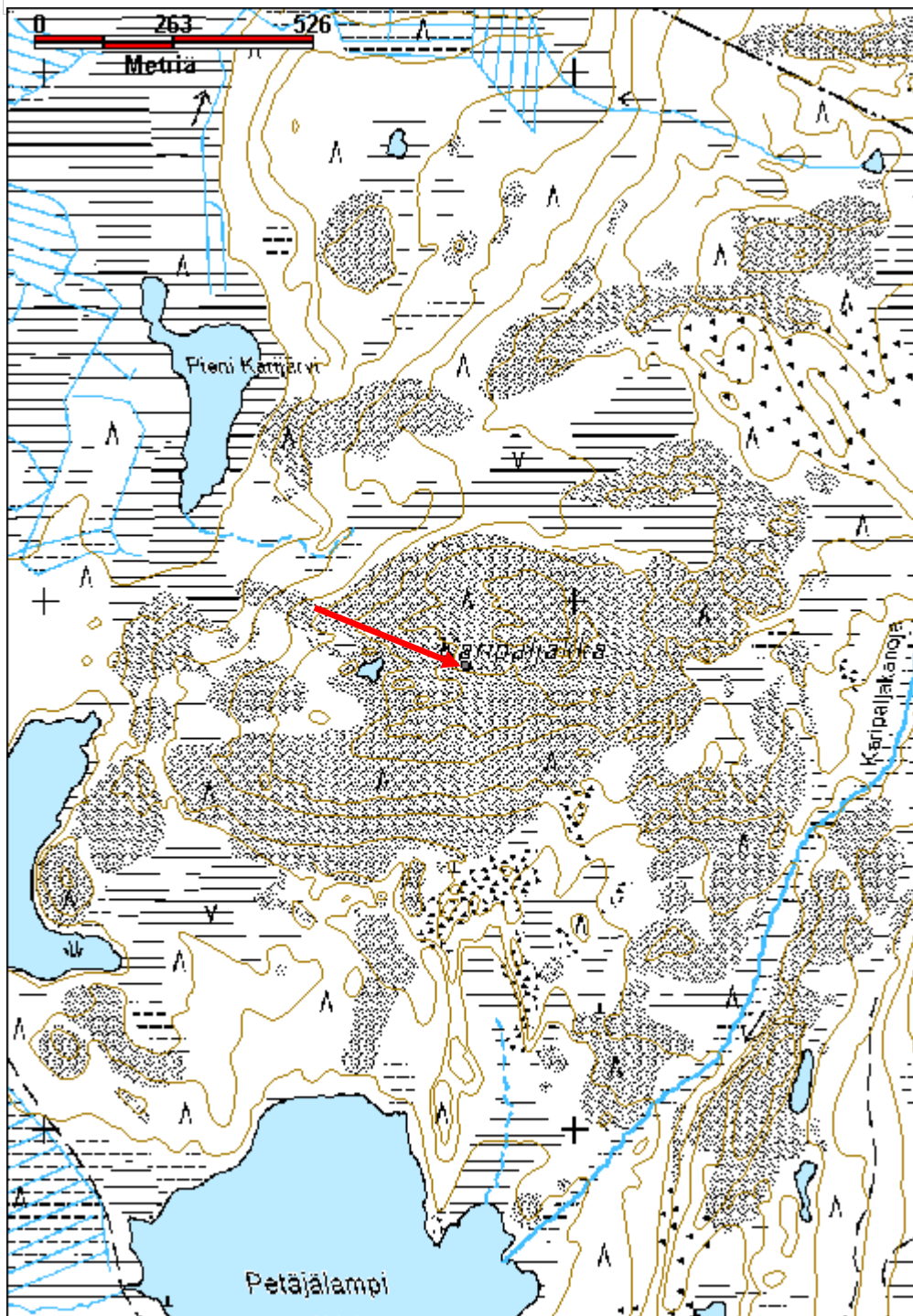
Karipaljakkakivi on Lapin ja Lannan ja Kemin Lapin ja Lapinkylien välinen rajapyykki. Kuv. T. Karjalainen

Kulttuuriperintöraportti

Sivu / 220

30.12.2010

| | | | |
|----------------------|--------------------------------|--------------------|--|
| Kohdetyyppi: | 17 Kivi- ja maarakenteet | Copyright: | © Metsähallitus 2008 © Maanmittauslaitos 1/MML/08 |
| Koordinaatit: | X 7336874, Y 3513794, Z 225 | Mittakaava: | 1:10000 |



Kulttuuriperintöraportti

Sivu / 220

30.12.2010

Kokkovaara maakumpu

MH-tunnus: 120719

| | | | |
|-------------------------|-----------------------------|--------------------|-----------------------------|
| Kohdetyyppi: | 9 Valmistuspaikat/työpaikat | Haltija: | 181 Metsätalous Länsi-Lappi |
| Ajoitus: | 7116 Uusi aika | Ylläpitäjä: | 181 Metsätalous Länsi-Lappi |
| Rakentamisvuosi: | | Kunta: | 614 POSIO |
| Lukumäärä: | 2 | | |

| | | | |
|-----------------------------|--------------------------------|----------------------------|----------------------------|
| Koordinaattiselitys: | | Geometria tuotettu: | 4 Gps-mittaus, korjaamaton |
| Koordinaatit: | X 7317321, Y 3551294, Z 243 | Löydöt: | |

Taustatiedot

Sutigishavainto

Ympäristön kuvaus

Kohde sijaitsee Ison hietajärven etelärannalla Posiolta Ranualle vievän tien länsipuolella 340 metriä. Alueella kasvaa varttunut kasvatusmännikkö ja kohteen pohjoisreuna on järven hiekkarantaa. Aluskasvillisuutena on puolukkaa.

Kohteen kuvaus

Kohteessa on 4 x 3 metrin kokoinen maakumpu, joka on metrin korkuinen. Sen kaakkoispuolella metrin päässä on 1,5 x 0,8 metrin kokoinen maakumpu, joka on 0,5 metriä korkea. Maakummun eteläreunalta on kaivettu kuoppaa ja kuopan reunalla on ruskea likainen maa ja pieniä palaneita kiviä. Turpeessa ei näy huuhtoutunutta kerrosta.

Kohteen rajaus

Kohde rajautuu pistemäisesti kummun päältä mitattuun gps pisteeseen.

Tulkinta

Kummussa on harmaata ja ruskeaa likamaata ja palaneita kiviä. Kumpu on jonkinlainen kuona- tai jätekasa tervan- tai raudanvalmistuksesta. Lopullinen merkitys jäi arvoitukseksi.

Lisätietoja
Toimenpiteet
Tarkastukset

Tila: 3 Toteutettu Laji: 6 Suojeluarvojen tarkastus Tarkastusvuosi: 2010
Tarkastuspvm: 8.9.2010 Tarkastaja: T. Karjalainen
Kuvaus: Posion kulttuuriperintöinventointi

Viranomaisrekisterinro:
Kunto: 1 Hyvä

Kulttuuriperintöraportti

Sivu / 220

30.12.2010

| | | | |
|----------------------------|-------------------|-------------------------|-------------------|
| Arvotus: | 8 Muu suojeluarvo | Olotila: | 2 Ei käytössä |
| Selitys: | | Kohteen suojelu: | 9 Muu suojeluarvo |
| Selitys: | | Selitys: | |
| Ympäristön suojelu: | 0 Ei määritelty | | |
| Selitys: | | | |



Maakummun merkitys ja alkuperä jäivät hämäräksi. Kuv. T. Karjalainen

Kulttuuriperintöraportti

Sivu / 220

30.12.2010

| | | | |
|----------------------|--------------------------------|--------------------|--|
| Kohdetyyppi: | 9 Valmistuspaikat/työpaikat | Copyright: | © Metsähallitus 2008 © Maanmittauslaitos 1/MML/08 |
| Koordinaatit: | X 7317321, Y 3551294, Z 243 | Mittakaava: | 1:10000 |



Kulttuuriperintöraportti

Sivu / 220

30.12.2010

Laukku 2 painanne

MH-tunnus: 126528

| | | | |
|-------------------------|-----------------------------|--------------------|-----------------------------|
| Kohdetyyppi: | 2 Asuinpaikat? | Haltija: | 181 Metsätalous Länsi-Lappi |
| Ajoitus: | 7117 Esihistoriallinen aika | Ylläpitäjä: | 181 Metsätalous Länsi-Lappi |
| Rakentamisvuosi: | | Kunta: | 614 POSIO |
| Lukumäärä: | 1 | | |

| | | | |
|-----------------------------------|--------------------------------|--------------------------------|----------------------------|
| Koordinaatti- selitys: | | Geometria tuotettu: | 4 Gps-mittaus, korjaamaton |
| Koordinaatit: | X 7325802, Y 3522813, Z 215 | Löydöt: | |

Taustatiedot

Löytyi inventoinnissa.

Ympäristön kuvaus

Kohde sijaitsee Laukkujärven länsirannalla, 20 metrin etäisyydellä rannasta. Maasto on mäntyä kasvavaa hiekkakangasta. Aluskasvillisuutena on puolukka, jäkälä ja variksenmarja.

Kohteen kuvaus

Kohteessa on neliönmuotoinen painanne, jonka pitkät sivut kulkevat järven rannan suuntaisesti. Painanteen koko on 6 x 4 m, syvyys 70 cm. Painanteen ympärillä on metrin vahvuiset vallit pitkillä sivuilla. Valliin tehdyssä koepistossa paljastui toinen huuhtoutumiskerros 20 cm syvyydellä ja kuopan pohjalla oli nokea 30 cm syvyydellä. Sekä vallissa, että pohjalla oli rikkoutumaton huuhtoutumiskerros. Vallin päällä kasvaa ainakin 300 vuotta vanha mänty.

Kohteen rajaus

Kohde rajautuu pistemäisesti kuopan keskeltä mitattuun gps pisteeseen.

Tulkinta

Painanteen tulkinta jäi epäselväksi. Painanne voi olla kivikautinen asuinpainanne, mutta mitään löytöjä siihen ei liittynyt.

Lisätietoja
Toimenpiteet
Tarkastukset

Tila: 3 Toteutettu Laji: 6 Suojeluarvojen tarkastus Tarkastusvuosi: 2010
Tarkastuspvm: 27.5.2010 Tarkastaja: T. Karjalainen
Kuvaus: Posion kulttuuriperintöinventointi

| | | |
|--------------------------------------|-----------------|---------------|
| Viranomais- rekisterinro: | Kunto: | 1 Hyvä |
| | Olotila: | 2 Ei käytössä |

Kulttuuriperintöraportti

Sivu / 220

30.12.2010

| | | | |
|----------------------------|-----------------------|-------------------------|-------------------|
| Arvotus: | 3 Esitys mj-luokka II | Kohteen suojelu: | 9 Muu suojeluarvo |
| Selitys: | | Selitys: | |
| Ympäristön suojelu: | 0 Ei määritelty | | |
| Selitys: | | | |



Painanne on mahdollinen kiviaikainen asuinpainanne. Mitään löytöjä siitä ei kuitenkaan löydetty. Kuv. T. Karjalainen

Kulttuuriperintöraportti

Sivu / 220

30.12.2010

| | | | |
|----------------------|--------------------------------|--------------------|--|
| Kohdetyyppi: | 2 Asuinpaikat? | Copyright: | © Metsähallitus 2008 © Maanmittauslaitos 1/MML/08 |
| Koordinaatit: | X 7325802, Y 3522813, Z 215 | Mittakaava: | 1:10000 |



Kulttuuriperintöraportti

Sivu / 220

30.12.2010

| | |
|------------------------------|--------------------------|
| Laukunsaalet 1 kuopat | MH-tunnus: 126581 |
|------------------------------|--------------------------|

| | | | |
|-------------------------|-----------------------------|--------------------|-----------------------------|
| Kohdetyyppi: | 9 Valmistuspaikat/työpaikat | Haltija: | 181 Metsätalous Länsi-Lappi |
| Ajoitus: | 7116 Uusi aika | Ylläpitäjä: | 181 Metsätalous Länsi-Lappi |
| Rakentamisvuosi: | | Kunta: | 614 POSIO |
| Lukumäärä: | 6 | | |

| | | | |
|-----------------------------|--------------------------------|----------------------------|----------------------------|
| Koordinaattiselitys: | | Geometria tuotettu: | 4 Gps-mittaus, korjaamaton |
| Koordinaatit: | X 7325438, Y 3523390, Z 212 | Löydöt: | |

Taustatiedot

Kohteesta tieto Timo Simontaipaleelta. Kuoppien alkuperästä ei ollut paikallisilla tietoa.

Ympäristön kuvaus

Kohde sijaitsee Laukun saarien eteläisimmällä, pienellä saarella, jonka itäpuolella on Laukkujärveen laskeva Kuikkaniemi. Kesällä niemestä pääsee kahlaamalla saareen. Saarella kasvaa varttunut mäntymetsä. Aluskasvillisuutena on puolukkaa ja variksen marjaa. Kohteen koordinaatti on mitattu kuopasta 2.

Kohteen kuvaus

Kuopat sijaitsevat saaren itäreunalla. Kohteessa on kuusi kuoppaa muutaman metrin etäisyydellä toisistaan. Suurimman kuopan 2 koordinaatit ovat x 3523385, y 7325436.

Kuoppa 1 on pyöreä, halkaisija 2,5 m, syvyys 120 cm. Kuoppa aukeaa eteläosaltaan saaren rantaan.

Kuoppa 2 on soikea, pituus 5,5 m ja leveys 5 m, syvyys 1,6 m. Kuopan pohjalla on 2 x 2m - kokoinen tasainen alue.

Kuoppa 3 on soikea, pituus 2,5 m, leveys 1,5 m, syvyys 1 m. Kuoppa muistuttaa hautaa.

Kuoppa 4 on pyöreä, halkaisija 1 m, syvyys 50 cm.

Kuoppa 5 on pyöreä, halkaisija 1m, syvyys 60 cm.

Kuoppa 6 on soikea, pituus 3m, leveys 2m, syvyys 60 cm. Kuoppa muistuttaa isoa hautaa.

Kohteen rajaus

Kohde rajautuu aluemaisesti kuoppien sijaintipaikalle.

Tulkinta

Kuoppien merkitys on epäselvä. Paikalliset asukkaat eivät tiedä niiden alkuperää. Kuoppien vierellä kasvaa noin 500 vuotta vanha mänty, jonka kyljessä on pilkka. Pilkka on ilmeisesti syntynyt kuoppien tekovaiheessa. Samanlaisia kuoppia on saaren pohjoispuolella sijaitsevassa seuraavassa Laukunsaaressa.

Lisätietoja

Kulttuuriperintöraportti

Sivu / 220

30.12.2010

Toimenpiteet
Tarkastukset

Tila: 3 Toteutettu Laji: 6 Suojeluarvojen tarkastus Tarkastusvuosi: 2010
 Tarkastuspvm: 28.5.2010 Tarkastaja: T. Karjalainen
 Kuvaus: Posion kulttuuriperintöinventointi

**Viranomais-
rekisterinro:**
Kunto: 1 Hyvä

Arvotus: 8 Muu suojeluarvo

Olotila: 2 Ei käytössä

**Kohteen
suojelu:** 9 Muu suojeluarvo

Selitys:
Selitys:
**Ympäristön
suojelu:**

0 Ei määritelty

Selitys:

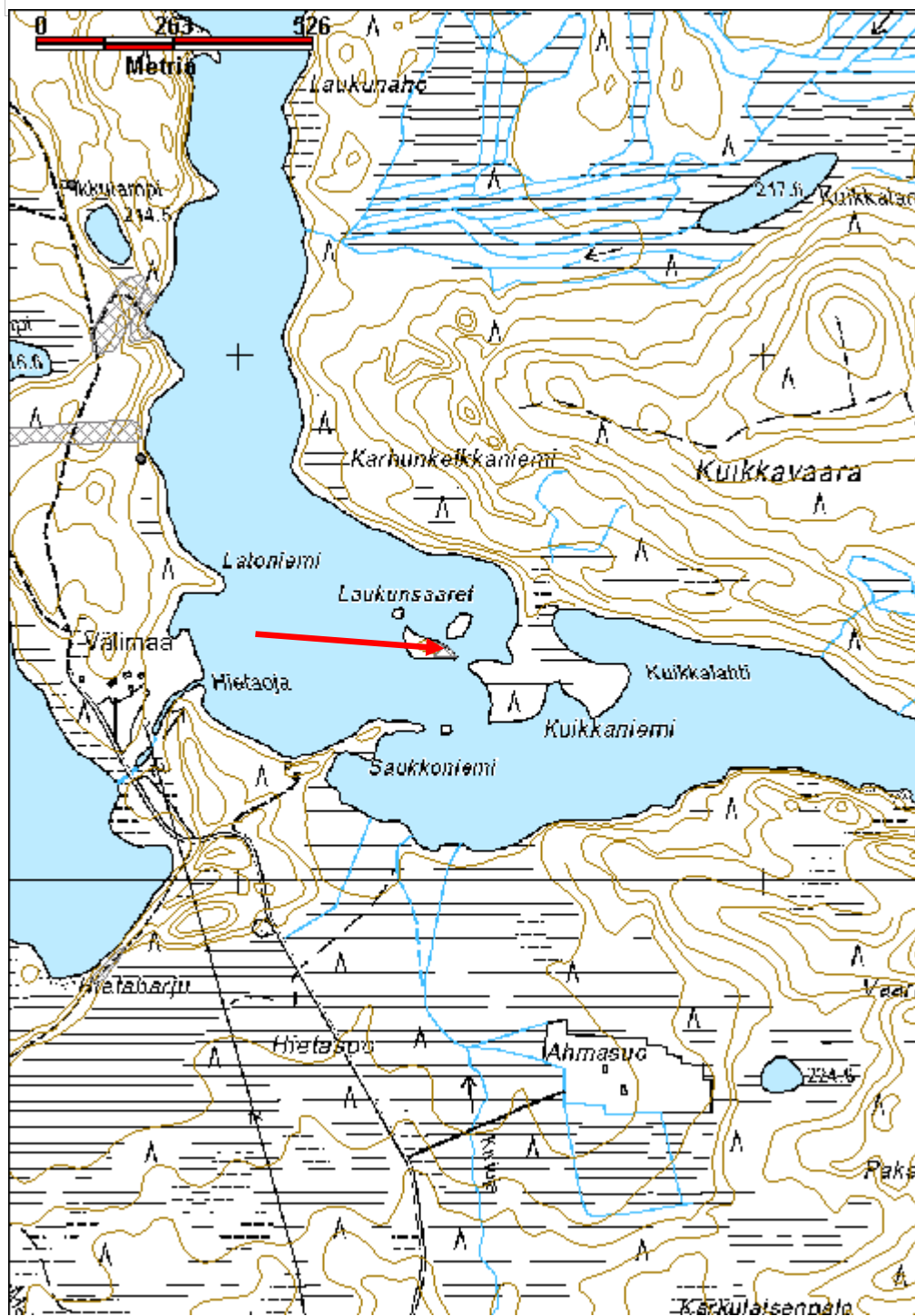

Kuoppia on saassa 6 kappaletta ja niiden merkitys on epäselvä. Kuv. T. Karjalainen

Kulttuuriperintöraportti

Sivu / 220

30.12.2010

| | | | |
|----------------------|--------------------------------|--------------------|--|
| Kohdetyyppi: | 9 Valmistuspaikat/työpaikat | Copyright: | © Metsähallitus 2008 © Maanmittauslaitos 1/MML/08 |
| Koordinaatit: | X 7325438, Y 3523390, Z 212 | Mittakaava: | 1:10000 |



Kulttuuriperintöraportti

Sivu / 220

30.12.2010

Laukunsaaret 2 kuopat

MH-tunnus: 126891

| | | | |
|-------------------------|-----------------------------|--------------------|-----------------------------|
| Kohdetyyppi: | 9 Valmistuspaikat/työpaikat | Haltija: | 181 Metsätalous Länsi-Lappi |
| Ajoitus: | 7116 Uusi aika | Ylläpitäjä: | 181 Metsätalous Länsi-Lappi |
| Rakentamisvuosi: | | Kunta: | 614 POSIO |
| Lukumäärä: | 2 | | |

| | | | |
|-----------------------------------|--------------------------------|--------------------------------|----------------------------|
| Koordinaatti- selitys: | | Geometria tuotettu: | 4 Gps-mittaus, korjaamaton |
| Koordinaatit: | X 7325478, Y 3523407, Z 211 | Löydöt: | |

Taustatiedot

Löytyi inventoinnin yhteydessä.

Ympäristön kuvaus

Kohde sijaitsee Laukunsaaret -nimisen saariryhmän itäisimmässä saarella, saaren länsirannalla. Saaren lounaispuolella on toinen saari, jossa on samanlaisia kuoppia: kohde Laukunsaaret 1. Saarella kasvaa vanhaa mäntymetsää ja aluskasvillisuutena on puolukkaa ja suopursua.

Kohteen kuvaus

Kohteessa on kaksi kuoppaa. Soikea kuoppa on kooltaan 3 m x 2 m ja kuopan syvyys on 80 cm. Kolmen metrin päässä soikeasta kuopasta on pyöreä kuoppa, jonka halkaisija on 2 m ja syvyys 60 cm. Kuoppien välissä ja ympärillä on satoja vuosia vanhoja petäjiä, joissa on kirveellä hakattuja pilkkoja. Yhdessä männyssä on pilkan reunaan ja männyn kylkeen hakatut puukiilat 2 metrin korkeudella. Kuoppien päällä oleva turve on yhtenäinen.

Kohteen rajaus

Kohde rajautuu pistemäisesti kuoppien välistä mitattuun gps pisteeseen.

Tulkinta

Kuoppien merkitys on epäselvä. Ilmeisesti ne ovat saman toiminnan tulosta, kuin kohteen Laukunsaaret 1 kuopparyhmä. Kuoppien ympärillä olevien petäjien pilkat ovat luultavasti syntyneet kuoppien teon yhteydessä.

Lisätietoja
Toimenpiteet
Tarkastukset

Tila: 3 Toteutettu Laji: 6 Suojeluarvojen tarkastus Tarkastusvuosi: 2010
Tarkastuspvm: 28.5.2010 Tarkastaja: T. Karjalainen
Kuvaus: Posion kulttuuriperintöinventointi

Viranomais-
Kunto: 1 Hyvä

Kulttuuriperintöraportti

Sivu / 220

30.12.2010

| | | |
|----------------------------|-------------------|---|
| rekisterinro: | | Olotila: 2 Ei käytössä |
| Arvotus: | 8 Muu suojeluarvo | Kohteen suojelu: 9 Muu suojeluarvo |
| Selitys: | | Selitys: |
| Ympäristön suojelu: | 0 Ei määritelty | |
| Selitys: | | |



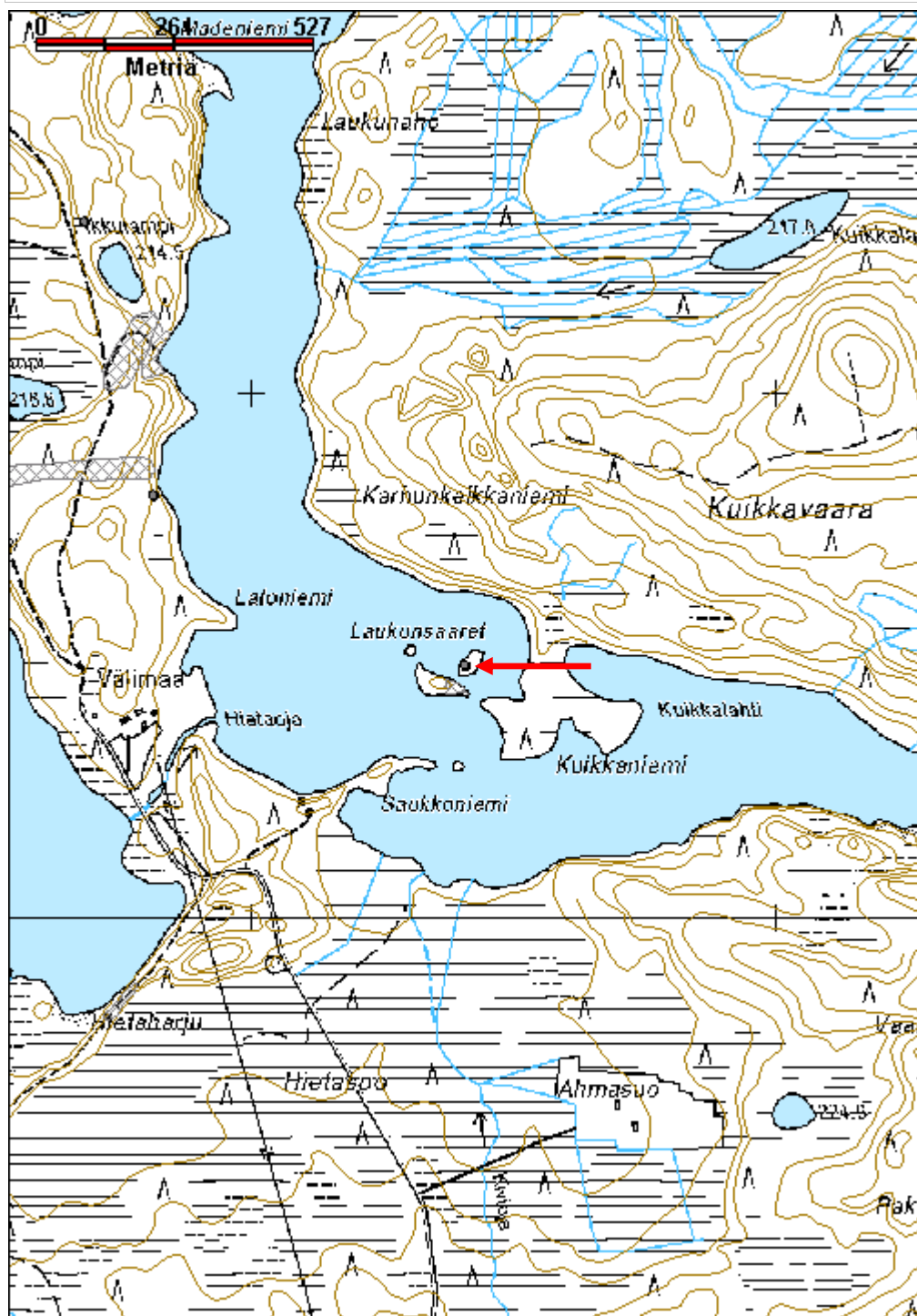
Laukunsaaren kuoppia ympäröivissä puissa oli pilkkoja ja kiiloja. Kuv. T. Karjalainen

Kulttuuriperintöraportti

Sivu / 220

30.12.2010

| | | | |
|----------------------|--------------------------------|--------------------|--|
| Kohdetyyppi: | 9 Valmistuspaikat/työpaikat | Copyright: | © Metsähallitus 2008 © Maanmittauslaitos 1/MML/08 |
| Koordinaatit: | X 7325478, Y 3523407, Z 211 | Mittakaava: | 1:10000 |



Kulttuuriperintöraportti

Sivu / 220

30.12.2010

Likokangas 1 kivilatomus

MH-tunnus: 123594

| | | | |
|-------------------------|--------------------------|--------------------|-----------------------------|
| Kohdetyyppi: | 17 Kivi- ja maarakenteet | Haltija: | 181 Metsätalous Länsi-Lappi |
| Ajoitus: | 7118 Historiallinen aika | Ylläpitäjä: | 181 Metsätalous Länsi-Lappi |
| Rakentamisvuosi: | | Kunta: | 683 Ranua |
| Lukumäärä: | 1 | | |

| | | | |
|-----------------------------------|--------------------------------|--------------------------------|----------------------------|
| Koordinaatti- selitys: | | Geometria tuotettu: | 4 Gps-mittaus, korjaamaton |
| Koordinaatit: | X 7342446, Y 3475853, Z 174 | Löydöt: | |

Taustatiedot

Metsähallituksen Posion konttorin henkilökunta, Taisto Mustosen ilmoitus.

Ympäristön kuvaus

Kohde sijaitsee Likokankaan itäreunalla, joka laskee Vaaralammin länsipuolen suohon. Maasto on tasaista hiekkakangasta, jossa kasvaa varttunut kasvatusmetsä, joka on mäntyä.

Kohteen kuvaus

Kohteessa on kaksi kivilatomusta ja kaksi kuoppaa. Koordinaatit on mitattu suuremmasta latomuksesta 1.

Latomus 1 on kooltaan 1,5 x 2 metriä ja sen korkeus on 70 cm. Pitkä sivu on kaakko-lounas - suuntainen ja latomuksen kivet ovat 50 cm halkaisijaltaan tai sitä pienempiä. Latomuksen lounaispuolella aivan latomuksen reunaan rajautuen on 2 x 1,5 metrin -kokoinen kuoppa, joka on 70 cm syvä. Kuopan eteläpuolella on 1 x 2 metrin kokoinen maavalli, jonka korkeus on 30 cm. Kuopan maat on ilmeisesti kaivettu valliin.

Latomuksesta 1 lounaaseen 7 metriä sijaitsee latomus 2, joka on 1 x 1 metrin kokoinen ja 30 cm korkea. Latomuksen kivet ovat 20 cm halkaisijaltaan.

Latomuksen 2 eteläpuolella 3 metrin etäisyydellä on pyöreä kuoppa, jonka halkaisija on 2 metriä ja syvyys 60 cm. Kuoppa muistuttaa pyyntikuoppaa, mutta sen reunakulma on terävä.

Kohteen rajaus

Kohde rajautuu pistemäisesti suuremman latomuksen päältä mitattuun gps pisteeseen.

Tulkinta

Kohteen eteläpuolella on 100 m päässä vanhan poroaidan jäännöksiä ja rakenteet voivat liittyä niihin.

Rakennelma voi olla myös samanlaisen asumuksen jäännös kuin vieressä sijaitseva Likokangas 2 kohde.

Lisätietoja
Toimenpiteet

Kulttuuriperintöraportti

Sivu / 220

30.12.2010

Tarkastukset

Tila: 3 Toteutettu Laji: 6 Suojeluarvojen tarkastus Tarkastusvuosi: 2010
 Tarkastuspvm: 7.9.2010 Tarkastaja: T. Karjalainen
 Kuvaus: Posion kulttuuriperintöinventointi

**Viranomais-
rekisterinro:**

Kunto: 1 Hyvä

Arvotus: 3 Esitys mj-luokka II

Olotila: 2 Ei käytössä

**Kohteen
suojelu:** 9 Muu suojeluarvo

Selitys:

Selitys:

**Ympäristön
suojelu:**

0 Ei määritely

Selitys:



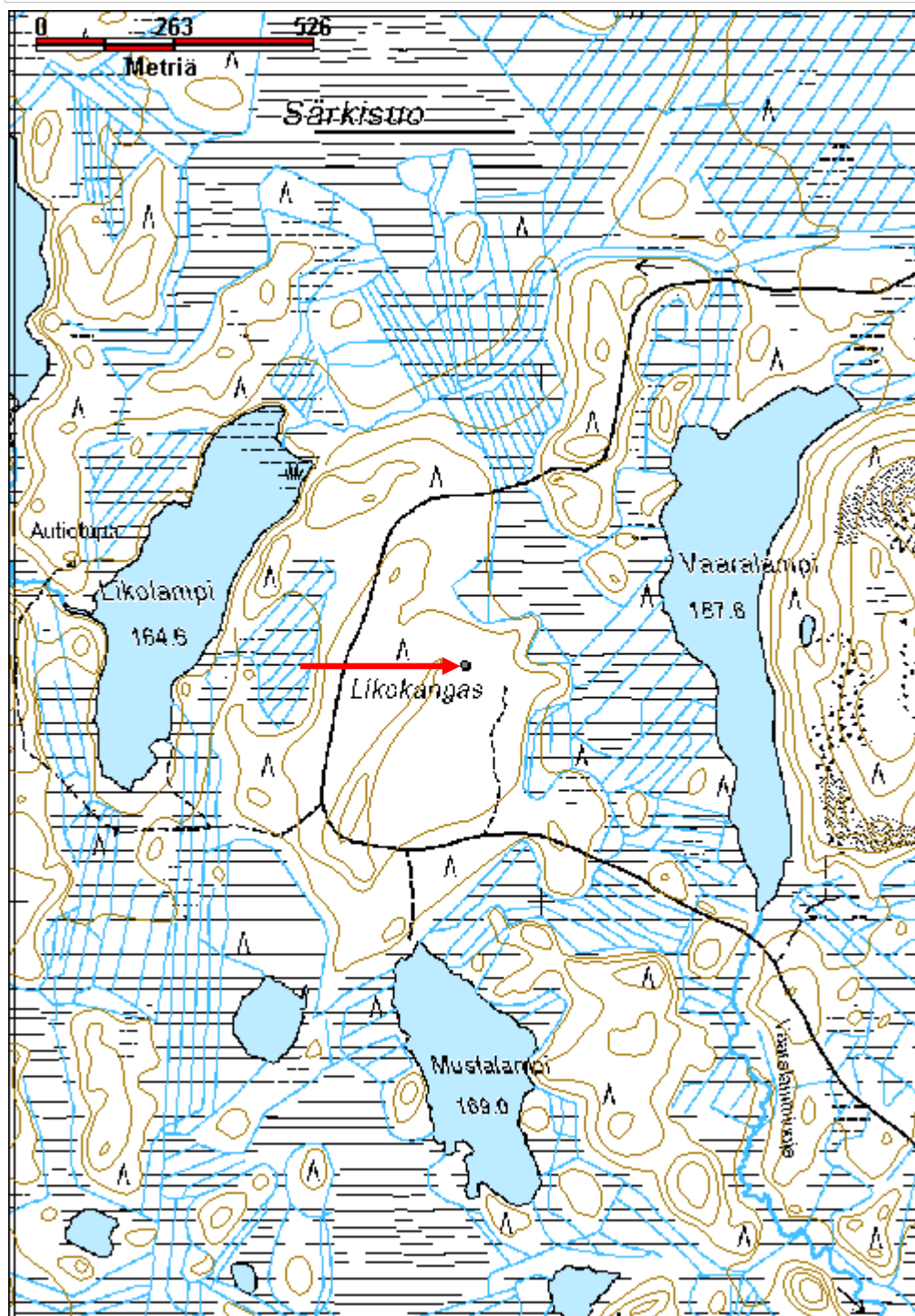
Kivilatomus voi olla asumuksen lieden raunio. Kuv. T. Karjalainen

Kulttuuriperintöraportti

Sivu / 220

30.12.2010

| | | | |
|----------------------|--------------------------------|--------------------|--|
| Kohdetyyppi: | 17 Kivi- ja maarakenteet | Copyright: | © Metsähallitus 2008 © Maanmittauslaitos 1/MML/08 |
| Koordinaatit: | X 7342446, Y 3475853, Z 174 | Mittakaava: | 1:10000 |



Kulttuuriperintöraportti

Sivu / 220

30.12.2010

Penämön Palosuo kiviaita

MH-tunnus: 113021

| | | | |
|-------------------------|--------------------------|--------------------|-----------------------------|
| Kohdetyyppi: | 17 Kivi- ja maarakenteet | Haltija: | 181 Metsätalous Länsi-Lappi |
| Ajoitus: | 7116 Uusi aika | Ylläpitäjä: | 181 Metsätalous Länsi-Lappi |
| Rakentamisvuosi: | | Kunta: | 683 Ranua |
| Lukumäärä: | 1 | | |

| | | | |
|-----------------------------|--------------------------------|----------------------------|----------------------------|
| Koordinaattiselitys: | | Geometria tuotettu: | 4 Gps-mittaus, korjaamaton |
| Koordinaatit: | X 7329237, Y 3517491, Z 203 | Löydöt: | |

Taustatiedot

Metsähallituksen Posion konttorin henkilökunnan ilmoitus.

Ympäristön kuvaus

Maasto on kivinen, tuore kangas, jossa kasvaa koivua, mäntyä ja kuusta. Kohteen pohjoispääty rajautuu hiekkatiehen. Kohteen kivilohkareet on merkitty peruskarttaan.

Kohteen kuvaus

Kohteessa on pohjois-etelä-suuntainen kiviaita, joka on noin 2 metriä leveä ja noin 75 m pitkä. Kivet ovat jopa metrin pituisia ja rakennelman päällä näkyy kantoja ja lahonneita pyöreitä puita. Rakennelma on todennäköisesti kauhakuormaajalla puskettu tien teon yhteydessä. Kivien välissä on katkennut sinkkivaijerin pätkä, joka viittaa koneellisesti puskettuun kasaan.

Kohteen rajaus

Kohde rajautuu pistemäisesti rakennelman pohjoispäästä mitattuun gps pisteeseen.

Tulkinta

Kiviaita on luultavasti koneellisesti puskettu 1950 - 1960 luvulla tienteon yhteydessä.

Lisätietoja
Toimenpiteet
Tarkastukset

Tila: 3 Toteutettu Laji: 6 Suojeluarvojen tarkastus Tarkastusvuosi: 2010
Tarkastuspvm: 2.8.2010 Tarkastaja: T. Karjalainen
Kuvaus: Posion kulttuuriperintöinventointi

| | | |
|--------------------------------|-----------------|---------------|
| Viranomaisrekisterinro: | Kunto: | 1 Hyvä |
| | Olotila: | 2 Ei käytössä |

Kulttuuriperintöraportti

Sivu / 220

30.12.2010

| | | | |
|----------------------------|--------------------|-------------------------|-------------------|
| Arvotus: | 99 Ei suojeluarvoa | Kohteen suojelu: | 9 Muu suojeluarvo |
| Selitys: | | Selitys: | |
| Ympäristön suojelu: | 0 Ei määritelty | | |
| Selitys: | | | |



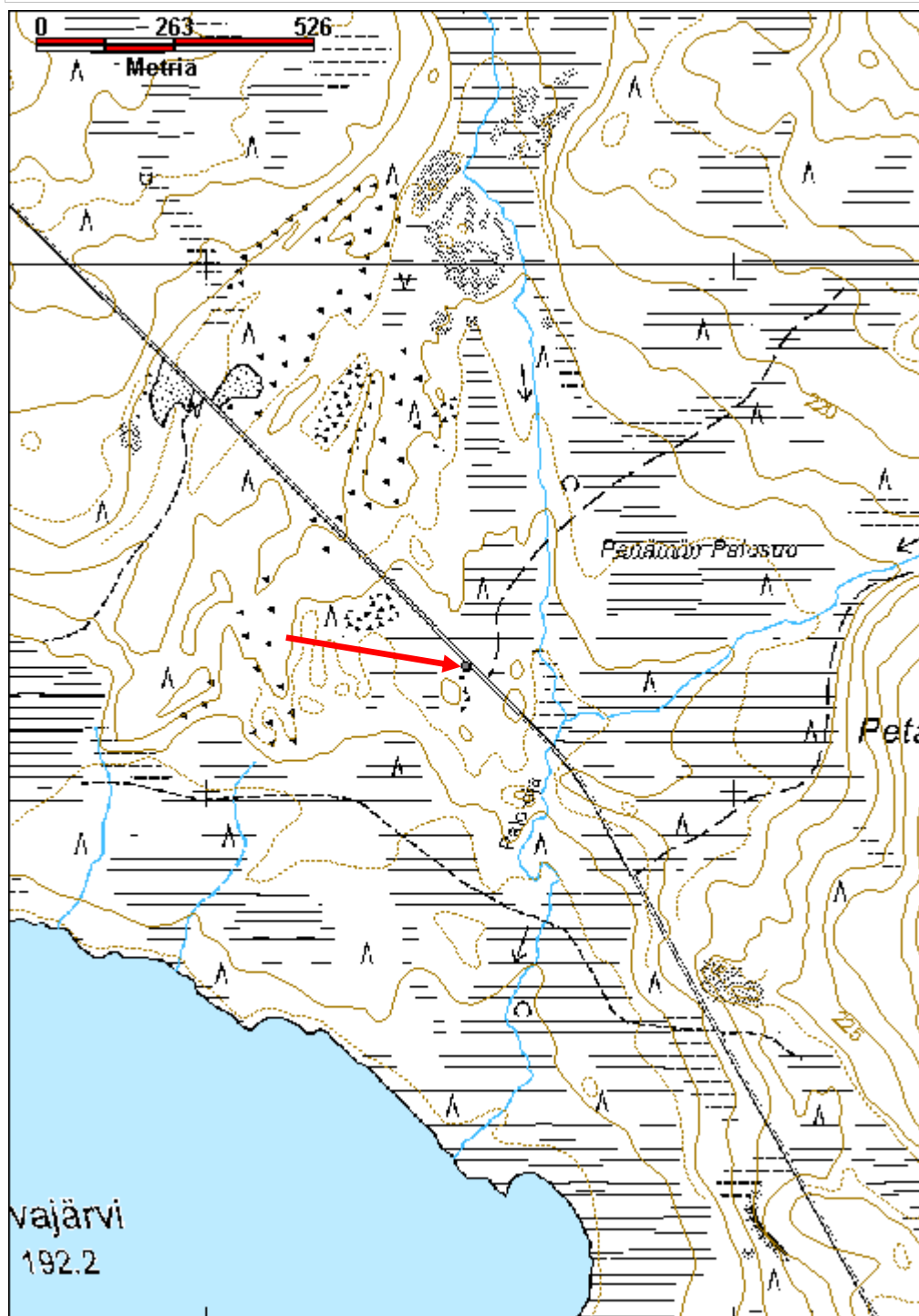
Kiviaita on myöhäistä tekoa, luultavasti 1950 tai 1960 luvulta. Kuv. T. Karjalainen

Kulttuuriperintöraportti

Sivu / 220

30.12.2010

| | | | |
|----------------------|--------------------------------|--------------------|--|
| Kohdetyyppi: | 17 Kivi- ja maarakenteet | Copyright: | © Metsähallitus 2008 © Maanmittauslaitos 1/MML/08 |
| Koordinaatit: | X 7329237, Y 3517491, Z 203 | Mittakaava: | 1:10000 |



Kulttuuriperintöraportti

Sivu / 220

30.12.2010

Petäjälampi kivilatomukset

MH-tunnus: 125065

| | | | |
|-------------------------|--------------------------|--------------------|-----------------------------|
| Kohdetyyppi: | 17 Kivi- ja maarakenteet | Haltija: | 181 Metsätalous Länsi-Lappi |
| Ajoitus: | 7118 Historiallinen aika | Ylläpitäjä: | 181 Metsätalous Länsi-Lappi |
| Rakentamisvuosi: | | Kunta: | 683 Ranua |
| Lukumäärä: | 3 | | |

| | | | |
|-----------------------------|--------------------------------|----------------------------|----------------------------|
| Koordinaattiselitys: | | Geometria tuotettu: | 4 Gps-mittaus, korjaamaton |
| Koordinaatit: | X 7336400, Y 3513764, Z 207 | Löydöt: | |

Taustatiedot

Löytyi inventoinnissa matkalla Karipaljakan latomukselle.

Ympäristön kuvaus

Kohde sijaitsee Karipaljakan etelärinteen kivirovakossa, jossa ei kasva puita. Alueella ei myöskään ole turvetta tai aluskasvillisuutta, vain pirunpeltoa.

Kohteen kuvaus

Kohteessa on kolme rakasta nostettua suorakaiteenmuotoista kiveä, jotka on tuettu pystyyn muilla kivillä.

Eteläisin kivi (kivi 1), x 3513759, y 7336372 on n 70 cm korkea ja 20 cm leveä. Kiven pituus on 30 cm. Kiven sivut ovat tasaiset ja kivi on suorakaiteen muotoinen.

Kivi 2, x 3513761, y 7336390 sijaitsee kivistä 1 noin 40 metrin päässä suuntaan 330 astetta. Kivi 2:n korkeus on 70 cm, leveys 20 cm ja pituus 50 cm.

Kivi 3, x 3513765, y 7336415 sijaitsee kivistä 2 noin 50 metrin päässä suuntaan 0 astetta. Kivi on noin 1,2 m. korkea, 40 cm leveä ja 25 cm paksu. Kivi on tuettu kivrakkaan 7 kivellä.

Kohteen rajaus

Kohde rajautuu alueena kivien sijaintipaikalle.

Tulkinta

Kivirivi voi olla Karipaljakan rajamerkin viisarikivimuodostelma. Kivet voivat olla myös rakkaan tehtyjä seitakiviä.

Lisätietoja

Ks. kohde 123267 Karipaljaka kivilatomus

Toimenpiteet
Tarkastukset

Tila: 3 Toteutettu

Laji: 6 Suojeluarvojen tarkastus

Tarkastusvuosi: 2010

Kulttuuriperintöraportti

Sivu / 220

30.12.2010

Tarkastuspvm: 19.8.2010 Tarkastaja: T. Karjalainen
 Kuvaus: Posion kulttuuriperintöinventointi

**Viranomais-
rekisterinro:**

Kunto: 1 Hyvä

Arvotus: 3 Esitys mj-luokka II

Olotila: 2 Ei käytössä

**Kohteen
suojelu:** 9 Muu suojeluarvo

Selitys:

Selitys:

**Ympäristön
suojelu:**

0 Ei määritelty

Selitys:



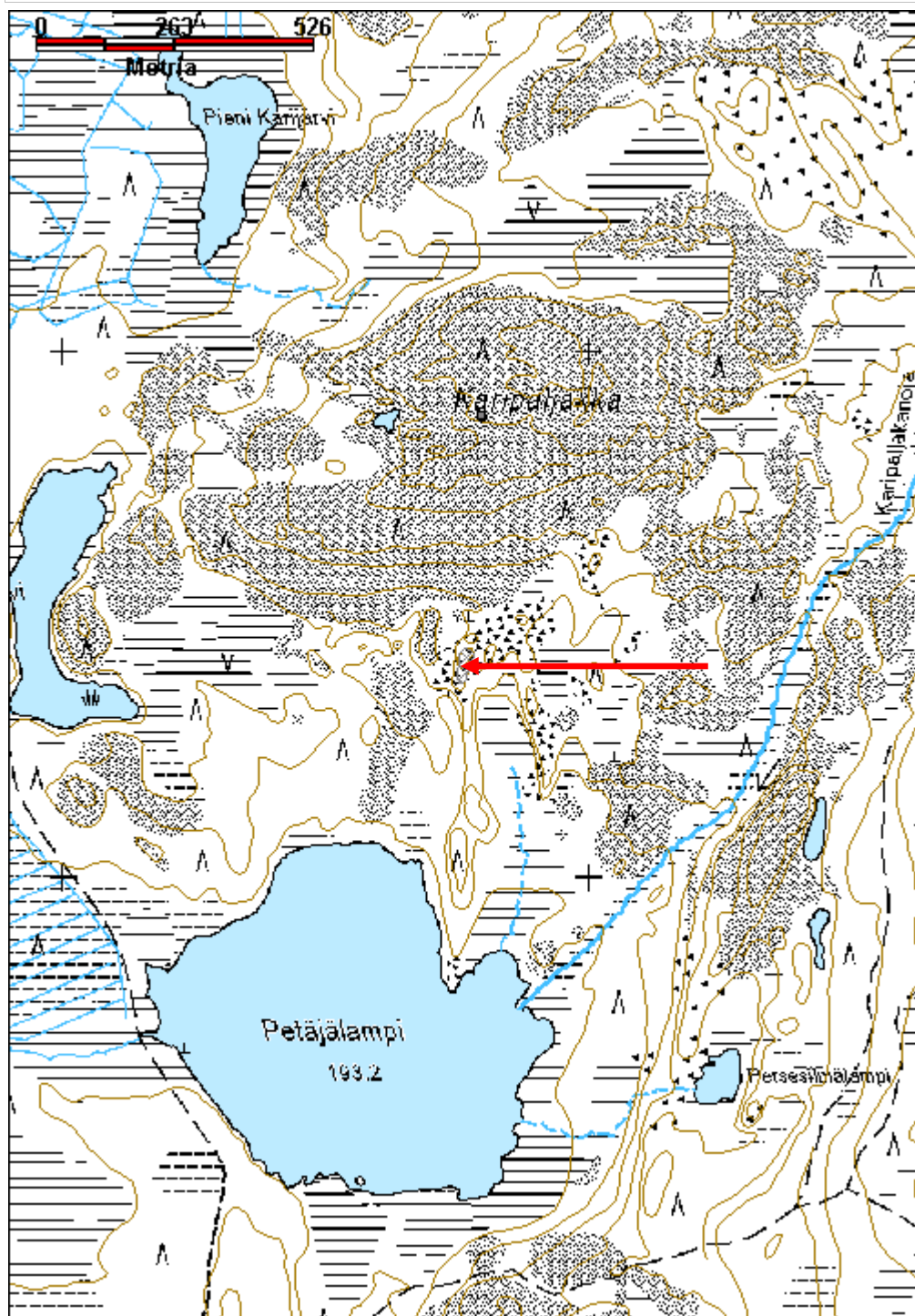
Pystyyn nostettuja laakakiviä on kolme. Ne ovat mahdollisesti Karipaljakan rajakiven viisarikiviä tai kivirakkaan tehtyjä seitoja. Kuv. T. Karjalainen

Kulttuuriperintöraportti

Sivu / 220

30.12.2010

| | | | |
|----------------------|--------------------------------|--------------------|--|
| Kohdetyyppi: | 17 Kivi- ja maarakenteet | Copyright: | © Metsähallitus 2008 © Maanmittauslaitos 1/MML/08 |
| Koordinaatit: | X 7336400, Y 3513764, Z 207 | Mittakaava: | 1:10000 |



Kulttuuriperintöraportti

Sivu / 220

30.12.2010

Seipilampi rakennelma jäännös

MH-tunnus: 114781

| | | | |
|-------------------------|-----------------------------|--------------------|-----------------------------|
| Kohdetyyppi: | 9 Valmistuspaikat/työpaikat | Haltija: | 181 Metsätalous Länsi-Lappi |
| Ajoitus: | 7116 Uusi aika | Ylläpitäjä: | 181 Metsätalous Länsi-Lappi |
| Rakentamisvuosi: | | Kunta: | 614 POSIO |
| Lukumäärä: | 1 | | |

| | | | |
|-----------------------------------|--------------------------------|--------------------------------|----------------------------|
| Koordinaatti- selitys: | | Geometria tuotettu: | 4 Gps-mittaus, korjaamaton |
| Koordinaatit: | X 7327428, Y 3533263, Z 240 | Löydöt: | |

Taustatiedot

Inventointihavainto

Ympäristön kuvaus

Seipilammen ranta on hiekkaharjua, jossa kasvaa nuori kasvatusmetsikkö, joka on mäntyä. Kohde sijaitsee rannassa, jossa on turvetta.

Kohteen kuvaus

Seipilammen pohjoispäässä, lammen vesirajassa on kaksi kirveellä halkaistua lankkua, joiden pituus on 2 m. Lankkujen molemmissa päissä on 10 x 10 senttimetriä kokoiset, neliön muotoiset aukot. Lankut ovat säilyneet lammenpohjaturpeessa ja ovat siten ilmeisen vanhoja. Lankkujen käyttötarkoitus ei selvinnyt.

Kohteen rajaus

Kohde rajautuu pistemäisesti lankkujen löytöpaikasta mitattuun gps pisteeseen.

Tulkinta

Lankkujen merkitys epäselvä, voivat olla laituri- tai lauttarakenteita.

Lisätietoja
Toimenpiteet
Tarkastukset

Tila: 3 Toteutettu Laji: 6 Suojeluarvojen tarkastus Tarkastusvuosi: 2010
Tarkastuspvm: 3.9.2010 Tarkastaja: T. Karjalainen
Kuvaus: Posion kulttuuriperintöinventointi

| | | | |
|--------------------------------------|-------------------|-----------------|-------------------|
| Viranomais- rekisterinro: | | Kunto: | 2 Keskinertainen |
| | | Olotila: | 2 Ei käytössä |
| Arvotus: | 8 Muu suojeluarvo | Kohteen | 9 Muu suojeluarvo |

Kulttuuriperintöraportti

Sivu / 220

30.12.2010

| | |
|----------------------------|-----------------|
| Selitys: | suojelu: |
| | Selitys: |
| Ympäristön suojelu: | 0 Ei määritely |
| Selitys: | |



Lammen päästä, turpeen sisästä löytyneet reikälankut.



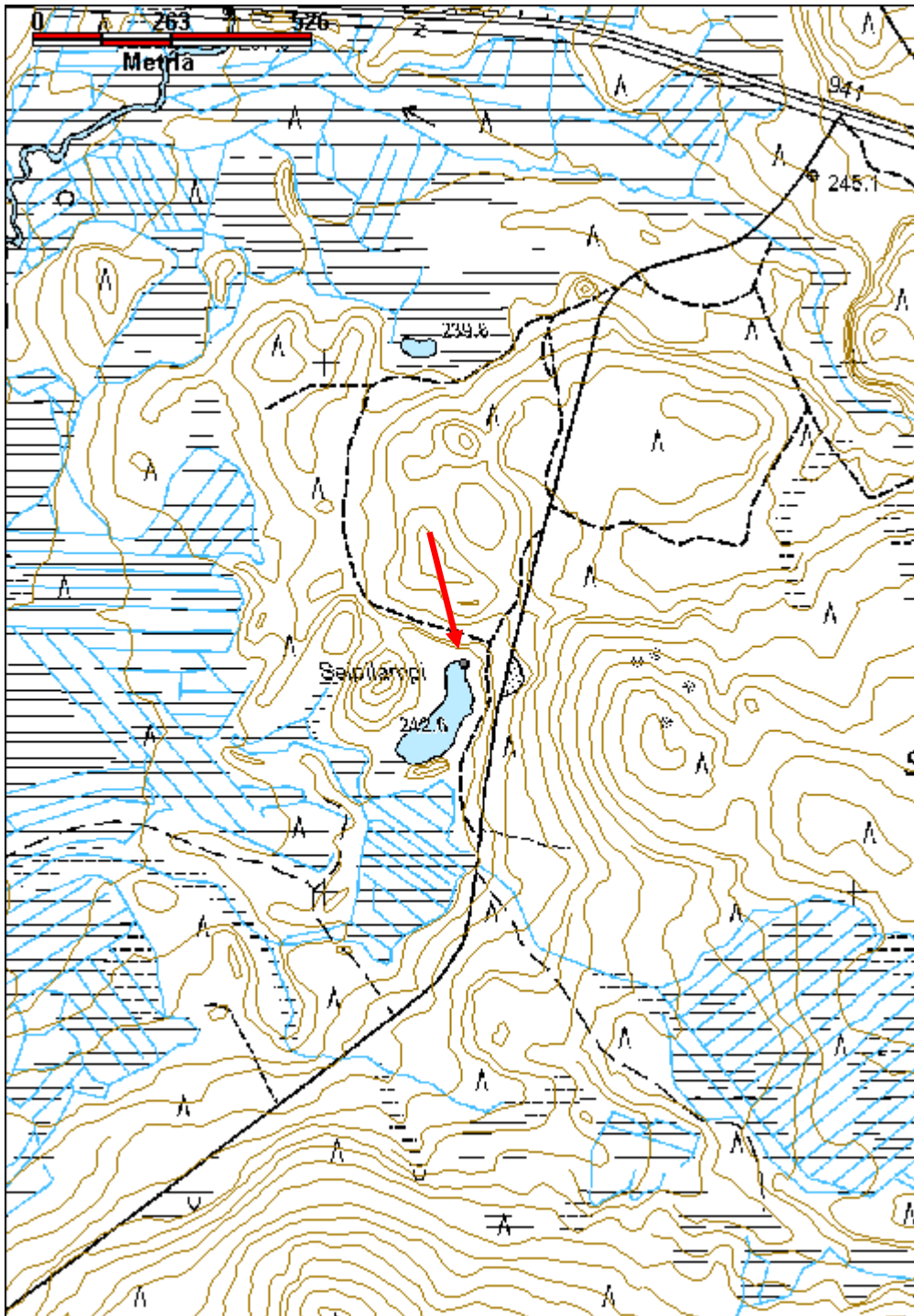
Lankut on kirveellä veistetty ja niiden molemmissa päissä on reiät. Suoturve on säilyttänyt lankut ja ne voivat siten olla hyvinkin vanhoja. Kuv. T. Karjalainen

Kulttuuriperintöraportti

Sivu / 220

30.12.2010

| | | | |
|----------------------|--------------------------------|--------------------|--|
| Kohdetyyppi: | 9 Valmistuspaikat/työpaikat | Copyright: | © Metsähallitus 2008 © Maanmittauslaitos 1/MML/08 |
| Koordinaatit: | X 7327428, Y 3533263, Z 240 | Mittakaava: | 1:10000 |



Kulttuuriperintöraportti

Sivu / 220

30.12.2010

Väätimönkenttä 4 painanne

MH-tunnus: 121982

| | | | |
|-------------------------|-----------------------------|--------------------|-----------------------------|
| Kohdetyyppi: | 9 Valmistuspaikat/työpaikat | Haltija: | 181 Metsätalous Länsi-Lappi |
| Ajoitus: | 7116 Uusi aika | Ylläpitäjä: | 181 Metsätalous Länsi-Lappi |
| Rakentamisvuosi: | | Kunta: | Posio |
| Lukumäärä: | 1 | | |

| | | | |
|-----------------------------|--------------------------------|----------------------------|----------------------------|
| Koordinaattiselitys: | | Geometria tuotettu: | 4 Gps-mittaus, korjaamaton |
| Koordinaatit: | X 7349703, Y 3533371, Z 273 | Löydöt: | |

Taustatiedot

Löytyi inventoinnissa.

Ympäristön kuvaus

Kohde sijaitsee Väätimöjoen länsirannalla, Pirttikosken yläjuoksulla. Joen ja lännessä sijaitseva hiekkaharjun väliin jää hiekka- ja kivimaaperäinen kenttä. Kentän läpi lännessä laskee puro Väätimöjokeen. Puro kulkee hiekkaharjun läpi kaivetussa kanavassa. Alueella kasvaa varttunut kuusi- ja mäntymetsä. Aluskasvillisuutena on mustikkaa ja jäkälää.

Kohteen kuvaus

Rakennelma on neliön muotoinen painanne, jonka pituus on 4,2 metriä, leveys 3,90 metriä ja syvyys 70 cm. Painanteessa on osittain 1 metrin leveät vallit, jotka ovat 20 cm korkeat. Neliön seinät ovat väli-ilmansuuntiin. Vallien sisäreunat ovat osittain jyrkät, mikä viittaisi painanteen olevan suhteellisen nuori.

Kohteen rajaus

Kohde rajautuu pistemäisesti painanteesta mitattuun gps pisteeseen.

Tulkinta

Painanne liittyy ilmeisesti alueen tukkilaisaikaan, jolloin läheinen hevosten räkkäsuoja on rakennettu. Tähän viittaisi painanteen vallien sisäreunojen jyrkkyys ja vielä näkyvissä oleva mineraalimaa. Painanteen neliönmuoto taas viittaisi asumuspainanteeseen. On mahdollista myös, että alkuperäistä painannetta on pengottu metsätyövaiheessa.

Lisätietoja
Toimenpiteet
Tarkastukset

Tila: 3 Toteutettu Laji: 6 Suojeluarvojen tarkastus Tarkastusvuosi: 2010
Tarkastuspvm: 12.8.2010 Tarkastaja: T. Karjalainen
Kuvaus: Posion kulttuuriperintöinventointi

Kulttuuriperintöraportti

Sivu / 220

30.12.2010

| | | | |
|--------------------------------------|-------------------|-----------------------------|-------------------|
| Viranomais- rekisterinro: | | Kunto: | 1 Hyvä |
| Arvotus: | 8 Muu suojeluarvo | Olotila: | 2 Ei käytössä |
| Selitys: | | Kohteen suojaus: | 9 Muu suojeluarvo |
| | | Selitys: | |
| Ympäristön suojaus: | 0 Ei määritelty | | |
| Selitys: | | | |



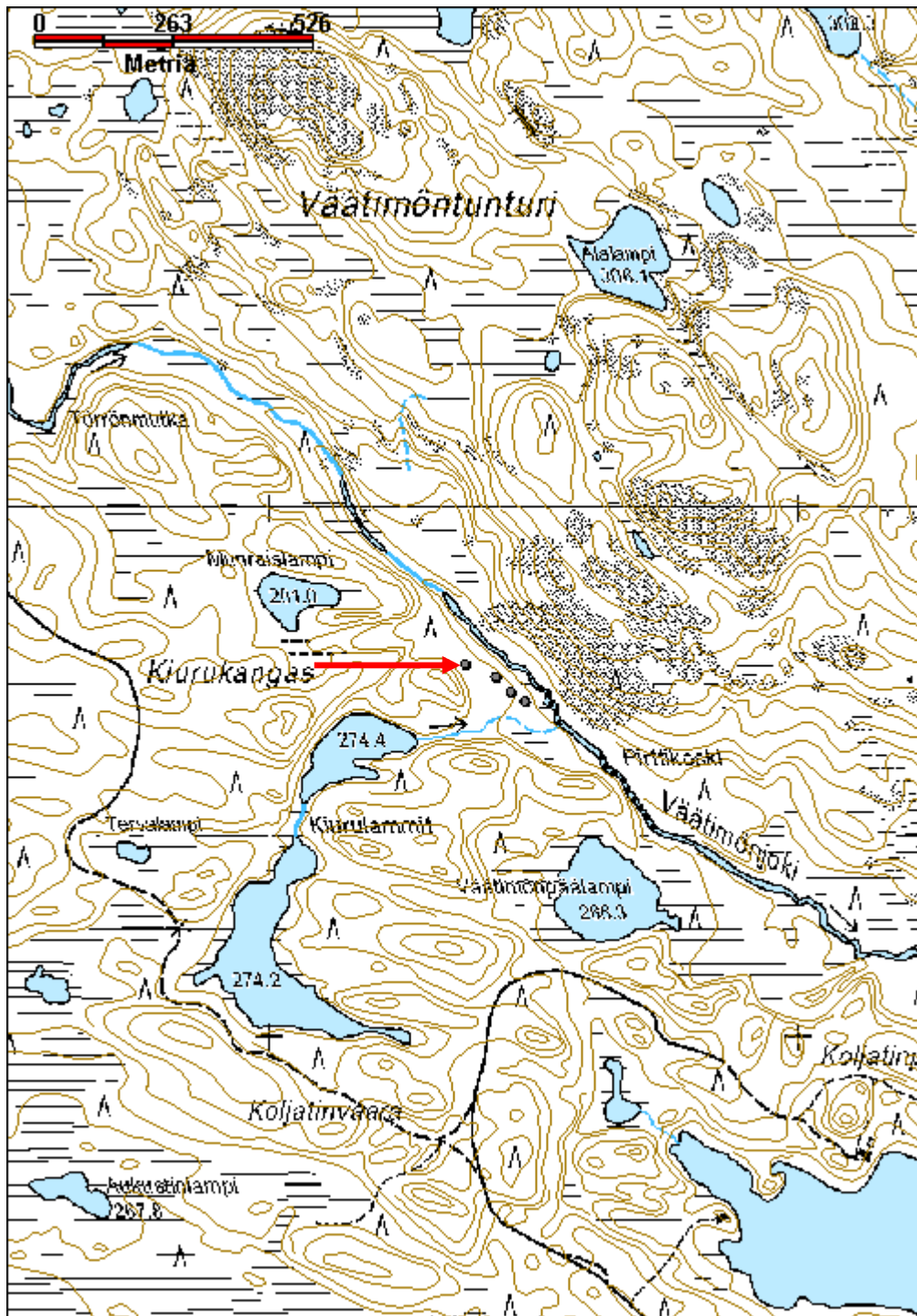
Painanne voi olla asuinpainanne tai tukkilaistoiminnan peruja. Kuv. T. Karjalainen

Kulttuuriperintöraportti

Sivu / 220

30.12.2010

| | | | |
|----------------------|--------------------------------|--------------------|--|
| Kohdetyyppi: | 9 Valmistuspaikat/työpaikat | Copyright: | © Metsähallitus 2008 © Maanmittauslaitos 1/MML/08 |
| Koordinaatit: | X 7349703, Y 3533371, Z 273 | Mittakaava: | 1:10000 |



Kulttuuriperintöraportti

Sivu / 387

30.12.2010

Ahvenlampi kämppä jäännös

MH-tunnus: 108094

| | | | |
|-------------------------|----------------|--------------------|-----------------------------|
| Kohdetyyppi: | 1 Asuinpaikat | Haltija: | 181 Metsätalous Länsi-Lappi |
| Ajoitus: | 7116 Uusi aika | Ylläpitäjä: | 181 Metsätalous Länsi-Lappi |
| Rakentamisvuosi: | | Kunta: | 614 POSIO |
| Lukumäärä: | 1 | | |

| | | | |
|-----------------------------------|--------------------------------|--------------------------------|----------------------------|
| Koordinaatti- selitys: | | Geometria tuotettu: | 4 Gps-mittaus, korjaamaton |
| Koordinaatit: | X 7333570, Y 3528995, Z 272 | Löydöt: | |

Taustatiedot

Löytyi inventoitaessa.

Ympäristön kuvaus

Ahvenlammen itäranta. Alue on hiekkakangasta, jossa kasvaa varttunutta mäntymetsää. Aluskasvillisuutena on mustikka.

Kohteen kuvaus

Ahvenlammen kämppä on ollut viipalekämpä, joka on kuljetettu pois. Kämpän puiset perustat ovat näkyvillä maassa, mutta niistä ei saa selville kämpän alkuperäistä kokoa. Alueella on vielä pystyssä kämpän Wc. WC:n seinä lautarakenteinen, katto vinokatto, seisoo jalaksilla. Leveys 1,6 metriä, pituus 3,5 metriä. Korkein kohta 2,4 metriä. Wc:ssä on vihreä huopakatto. Käynti rakennelmaan on ollut lyhyiltä sivuilta molemmista päistä. Kämpän kellarikuoppa on näkyvissä. Kellarin koko on 3 x 2 metriä ja sen seinät ovat olleet hirsiä.

Alueelle on tullut puhelinlinja, jonka eristin ja rautalankaa on vielä elävään puuhun kiinnitetyssä puutangossa.

Kohteen rajaus

Kohde rajautuu pistemäisesti kämpän sijalta mitattuun gps pisteeseen.

Tulkinta

Purettu kämppä, jonka Wc on vielä ehjä.

Lisätietoja
Toimenpiteet
Tarkastukset

Tila: 3 Toteutettu Laji: 6 Suojueluarvojen tarkastus Tarkastusvuosi: 2010
Tarkastuspvm: 8.7.2010 Tarkastaja: T. Karjalainen
Kuvaus: Posion kulttuuriperintöinventointi

Kulttuuriperintöraportti

Sivu / 387

30.12.2010

| | | | |
|--------------------------------|-------------------|-------------------------|-------------------|
| Viranomaisrekisterinro: | | Kunto: | 3 Huono |
| Arvotus: | 8 Muu suojeluarvo | Olotila: | 2 Ei käytössä |
| Selitys: | | Kohteen suojelu: | 9 Muu suojeluarvo |
| | | Selitys: | |
| Ympäristön suojelu: | 0 Ei määritelty | | |
| Selitys: | | | |



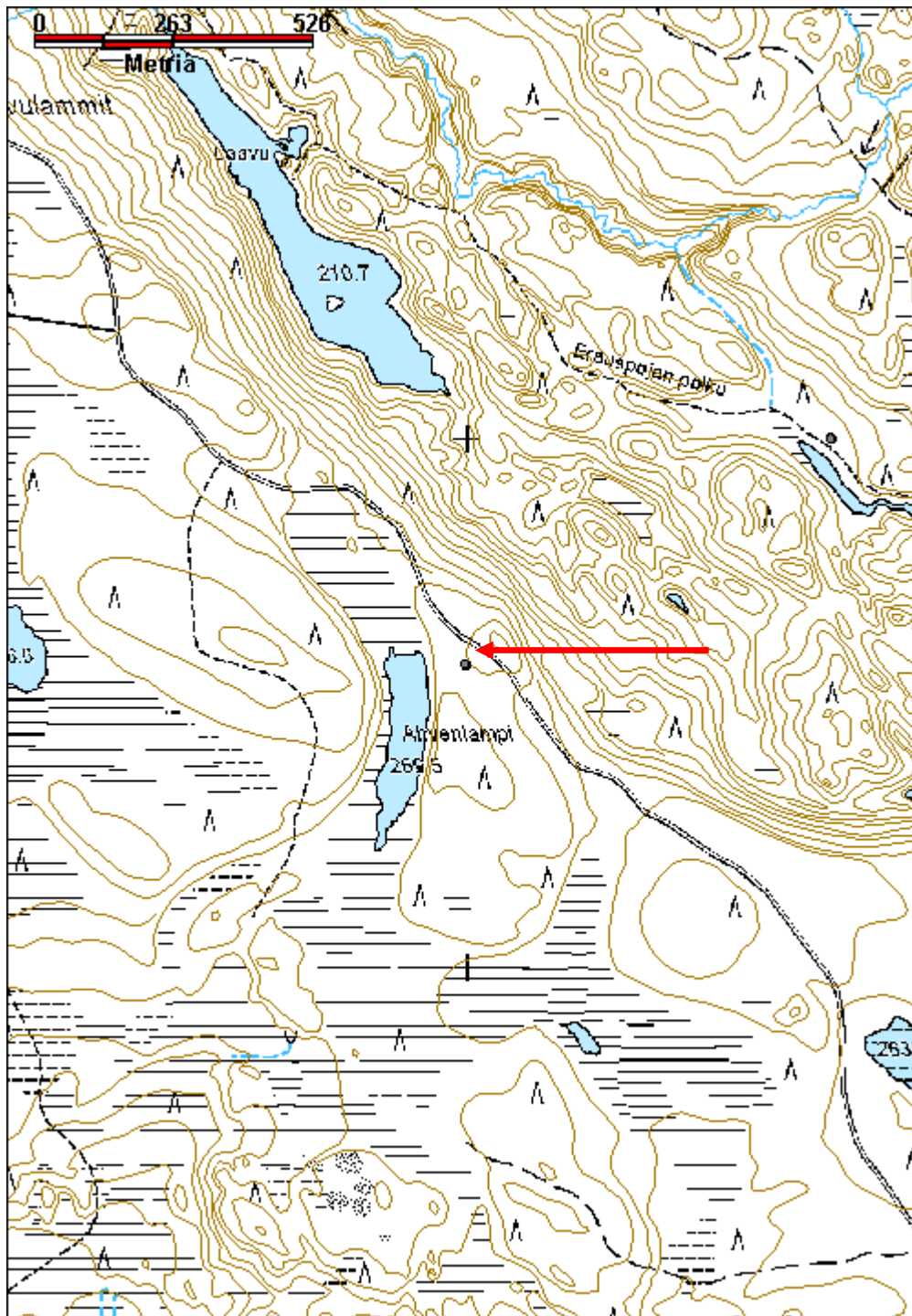
Viipalekämppä on luultavasti purettu, mutta sen wc on vielä jäljellä. Kuv. T. Karjalainen

Kulttuuriperintöraportti

Sivu / 387

30.12.2010

| | | | |
|----------------------|--------------------------------|--------------------|--|
| Kohdetyyppi: | 1 Asuinpaikat | Copyright: | © Metsähallitus 2008 © Maanmittauslaitos 1/MML/08 |
| Koordinaatit: | X 7333570, Y 3528995, Z 272 | Mittakaava: | 1:10000 |



Kulttuuriperintöraportti

Sivu / 387

30.12.2010

Aikinlampi 1 kämpä jäännös

MH-tunnus: 125541

| | | | |
|-------------------------|--------------------------|--------------------|-----------------------------|
| Kohdetyyppi: | 1 Asuinpaikat | Haltija: | 181 Metsätalous Länsi-Lappi |
| Ajoitus: | 7118 Historiallinen aika | Ylläpitäjä: | 181 Metsätalous Länsi-Lappi |
| Rakentamisvuosi: | | Kunta: | 614 POSIO |
| Lukumäärä: | 1 | | |

| | | | |
|-----------------------------|--------------------------------|----------------------------|----------------------------|
| Koordinaattiselitys: | | Geometria tuotettu: | 4 Gps-mittaus, korjaamaton |
| Koordinaatit: | X 7324909, Y 3567408, Z 245 | Löydöt: | |

Taustatiedot

Löytyi inventoinnissa. Timo Simontaival tiesi kertoa, että asumus on Siltiknkijoen uitossa käytetty kämpä.

Ympäristön kuvaus

Kohde sijaitsee Aikinlammen länsipuolella, hiekkakankaalla, jossa kasvaa varttunut mäntymetsä. Aluskasvillisuutena on puolukkaa. Kohteen pohjoispuolitse, aivan rakennelmaa hipoen kulkee itä - länsi - suuntainen ajoura.

Kohteen kuvaus

Kohteessa on neliön muotoisen rakennuksen jäännös, joka erottuu turvevallina. Rakennelman koko on 7 x 7 m, syvyys vallien päältä on 1 m. Kaakkoisnurkassa on turpeen alla liesikiveys. Vallien päällä ja sisällä kasvaa 30 cm läpimitaltaan olevia mäntyjä.

Kohteen rajaus

Kohde rajautuu pistemäisesti rakennelman keskeltä mitattuun gps pisteeseen.

Tulkinta

Uiton kämpä.

Lisätietoja
Toimenpiteet
Tarkastukset

Tila: 3 Toteutettu Laji: 6 Suojeluarvojen tarkastus Tarkastusvuosi: 2010
Tarkastuspvm: 11.6.2010 Tarkastaja: T. Karjalainen
Kuvaus: Posion kulttuuriperintöinventointi

| | | |
|--------------------------------|-----------------|------------------|
| Viranomaisrekisterinro: | Kunto: | 2 Keskinertainen |
| | Olotila: | 2 Ei käytössä |

Kulttuuriperintöraportti

Sivu / 387

30.12.2010

| | | | |
|----------------------------|-------------------|-------------------------|-------------------|
| Arvotus: | 8 Muu suojeluarvo | Kohteen suojelu: | 9 Muu suojeluarvo |
| Selitys: | | Selitys: | |
| Ympäristön suojelu: | 0 Ei määritelty | | |
| Selitys: | | | |



Kämpän valli erottuu selvästi. Kuvan oikeassa reunassa se on osittain jäänyt tien alle. Kuv. T. Karjalainen

Kulttuuriperintöraportti

Sivu / 387

30.12.2010

Aikinlampi 2 silta jäännös

MH-tunnus: 125561

| | | | |
|-------------------------|--------------------|--------------------|-----------------------------|
| Kohdetyyppi: | 13 Liikennekohteet | Haltija: | 181 Metsätalous Länsi-Lappi |
| Ajoitus: | 7116 Uusi aika | Ylläpitäjä: | 181 Metsätalous Länsi-Lappi |
| Rakentamisvuosi: | | Kunta: | 614 POSIO |
| Lukumäärä: | 1 | | |

| | | | |
|-----------------------------|--------------------------------|----------------------------|----------------------------|
| Koordinaattiselitys: | | Geometria tuotettu: | 4 Gps-mittaus, korjaamaton |
| Koordinaatit: | X 7324997, Y 3567427, Z 243 | Löydöt: | |

Taustatiedot

Löytyi inventoinnissa.

Ympäristön kuvaus

Seudulla on hiekkakangas, jossa kasvaa nuori kasvatusmetsikkö.

Kohteen kuvaus

Kohde sijaitsee Aikinlammesta laskevan Siltinkijoen suulla. Sillasta on havaittavissa pohjaan iskettyjä paaluja ja siltatukkeja. Kohde saattaa liittyä Aikinlammesta Siltinkijokeen tehtyyn tukinuittoon, johon liittyvä kämppä on Aikinlampi 1 kohde vieressä. Silta on ollut 10 m pitkä ja 5 m leveä. 20 m sillasta alajuoksun suuntaan sijaitsee nykyinen silta.

Kohteen rajaus

Kohde rajautuu pistemäisesti sillan havaittuihin rakenteisiin.

Tulkinta

Silta, joka liittyy Siltinkijoen uittoon.

Lisätietoja
Toimenpiteet
Tarkastukset

Tila: 3 Toteutettu Laji: 6 Suojeluarvojen tarkastus Tarkastusvuosi: 2010
Tarkastuspvm: 11.6.2010 Tarkastaja: T. Karjalainen
Kuvaus: Posion kulttuuriperintöinventointi

| | | | |
|--------------------------------|-------------------|-------------------------|-------------------|
| Viranomaisrekisterinro: | | Kunto: | 3 Huono |
| Arvotus: | 8 Muu suojeluarvo | Olotila: | 2 Ei käytössä |
| | | Kohteen suojelu: | 9 Muu suojeluarvo |

Kulttuuriperintöraportti

Sivu / 387

30.12.2010

| | |
|----------------------------|-----------------|
| Selitys: | Selitys: |
| Ympäristön suojelu: | 0 Ei määritelty |
| Selitys: | |



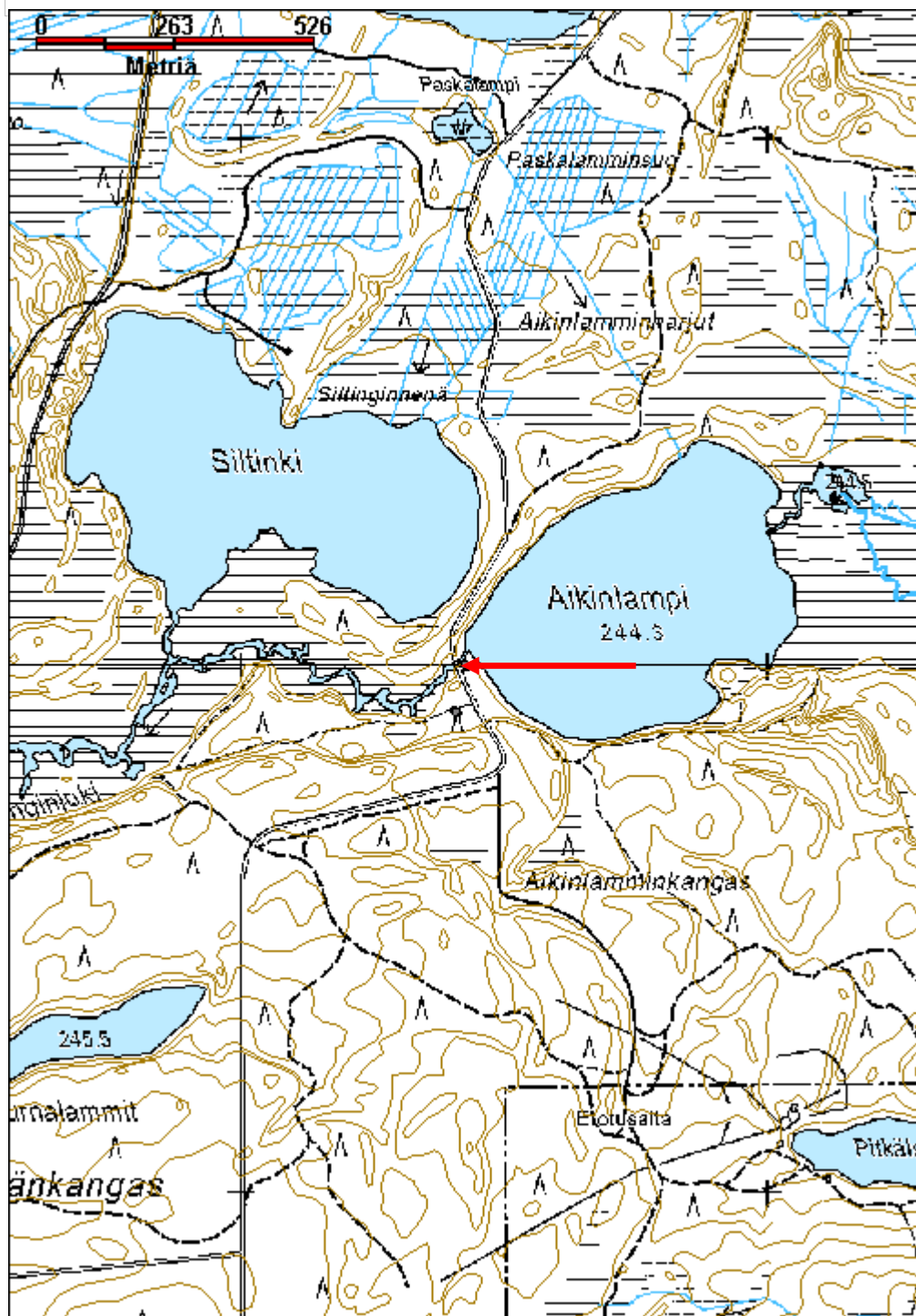
Vanhan sillan jäännöksiä on uuden sillan ja järven välissä. Kuv. T. Karjalainen

Kulttuuriperintöraportti

Sivu / 387

30.12.2010

| | | | |
|----------------------|--------------------------------|--------------------|--|
| Kohdetyyppi: | 13 Liikennekohteet | Copyright: | © Metsähallitus 2008 © Maanmittauslaitos 1/MML/08 |
| Koordinaatit: | X 7324997, Y 3567427, Z 243 | Mittakaava: | 1:10000 |



Kulttuuriperintöraportti

Sivu / 387

30.12.2010

Aimojoki 1 kellari jäännös

MH-tunnus: 113885

| | | | |
|-------------------------|----------------|--------------------|-----------------------------|
| Kohdetyyppi: | 1 Asuinpaikat | Haltija: | 181 Metsätalous Länsi-Lappi |
| Ajoitus: | 7116 Uusi aika | Ylläpitäjä: | 181 Metsätalous Länsi-Lappi |
| Rakentamisvuosi: | | Kunta: | 614 POSIO |
| Lukumäärä: | 1 | | |

| | | | |
|-----------------------------|--------------------------------|----------------------------|----------------------------|
| Koordinaattiselitys: | | Geometria tuotettu: | 4 Gps-mittaus, korjaamaton |
| Koordinaatit: | X 7330396, Y 3533759, Z 248 | Löydöt: | |

Taustatiedot

Sutigishavainto

Ympäristön kuvaus

Kohde sijaitsee Aimojoen itärannalla, 5 m korkuisen jyrkän törmän päällä. Kohteesta on jokeen 10 m. Paikalla kasvaa nuori kasvatusmetsä. Maaperä on hienoa hiekkaa, jota Aimojoen virtaus syövyttää edelleen joen rannassa. Aluskasvillisuutena on mustikanvarpuja.

Kohteen kuvaus

Kohteessa on rakennelma, jonka koko on 3,5 x 3,5 m. Rakennelman keskellä on maahan kaivettu kuoppa, josta päätellen kyseessä on kellari. Nurkissa näkyy alapuolelta salvotut pyöreät hirret. Rakennelma näkyy pääasiallisesti turvepenkinä, jonka korkeus on 70 cm. Kohteesta joen yläjuoksulle noin 50 m päässä on Aimojoki 2 kämpä, jonka kellari rakennelma on.

Kohteen rajaus

Kohde rajautuu pistemäisesti kellarin keskeltä otettuun gps mittauspisteeseen.

Tulkinta

Kohteen Aimojoki 2 kämpä jäännös metsätyökämpän kellari.

Lisätietoja
Toimenpiteet
Tarkastukset

Tila: 3 Toteutettu Laji: 6 Suojeluarvojen tarkastus Tarkastusvuosi: 2010
Tarkastuspvm: 21.7.2010 Tarkastaja: T. Karjalainen
Kuvaus: Posion kulttuuriperintöinventointi

| | | |
|--------------------------------|-----------------|---------------|
| Viranomaisrekisterinro: | Kunto: | 3 Huono |
| | Olotila: | 2 Ei käytössä |

Kulttuuriperintöraportti

Sivu / 387

30.12.2010

| | | | |
|----------------------------|-------------------|-------------------------|-------------------|
| Arvotus: | 8 Muu suojeluarvo | Kohteen suojelu: | 9 Muu suojeluarvo |
| Selitys: | | Selitys: | |
| Ympäristön suojelu: | 0 Ei määritelty | | |
| Selitys: | | | |



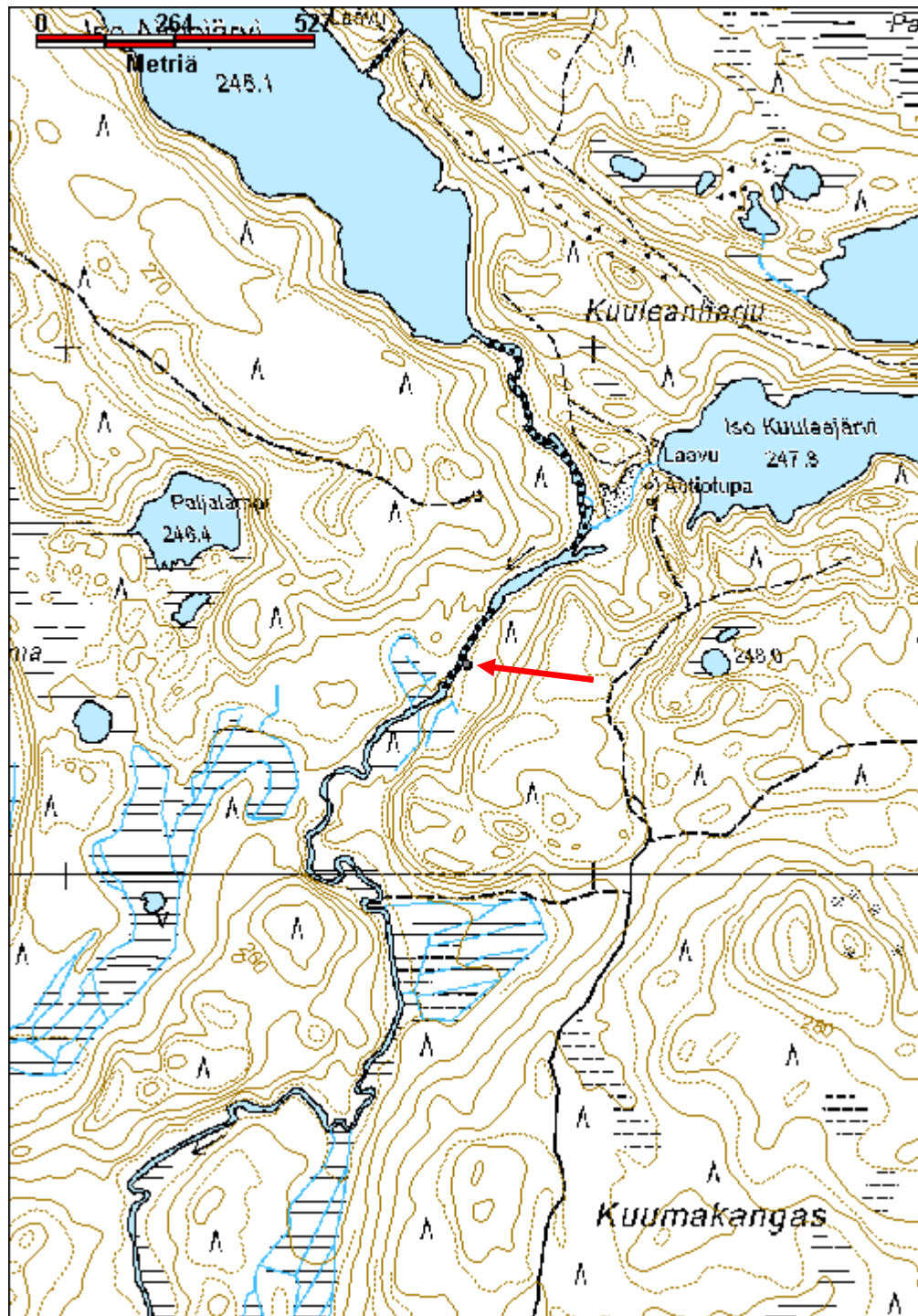
Kellari liittyy läheiseen metsätyökämpän jäännökseen. Kuv. T. Karjalainen

Kulttuuriperintöraportti

Sivu / 387

30.12.2010

| | | | |
|----------------------|--------------------------------|--------------------|--|
| Kohdetyyppi: | 1 Asuinpaikat | Copyright: | © Metsähallitus 2008 © Maanmittauslaitos 1/MML/08 |
| Koordinaatit: | X 7330396, Y 3533759, Z 248 | Mittakaava: | 1:10000 |



Kulttuuriperintöraportti

Sivu / 387

30.12.2010

Aimojoki 2 kämpmä jäännös

MH-tunnus: 114166

| | | | |
|-------------------------|----------------|--------------------|-----------------------------|
| Kohdetyyppi: | 1 Asuinpaikat | Haltija: | 181 Metsätalous Länsi-Lappi |
| Ajoitus: | 7116 Uusi aika | Ylläpitäjä: | 181 Metsätalous Länsi-Lappi |
| Rakentamisvuosi: | | Kunta: | 614 POSIO |
| Lukumäärä: | 1 | | |

| | | | |
|-----------------------------|--------------------------------|----------------------------|----------------------------|
| Koordinaattiselitys: | | Geometria tuotettu: | 4 Gps-mittaus, korjaamaton |
| Koordinaatit: | X 7330434, Y 3533789, Z 248 | Löydöt: | |

Taustatiedot

Sutigishavainto

Ympäristön kuvaus

Kohde sijaitsee Aimojoen itärannalla noin 20 metriä joen rannasta. Maasto on hiekkakangasta, jossa kasvaa nuorta kasvatusmetsää. Aimojoen rantatörmä on jyrkkä ja rannat sortuvat edelleen virran vaikutuksesta.

Kohteen kuvaus

Kohteessa on kämpän jäännös, jonka koko on 11 x 6 metriä. Asumuksen lyhyt pääty on länteen, jokeen päin. Rakennuksen jäänteet erottuvat metrin korkuisena turvevallina. Nurkissa on molemmin puolin salvotut, kirveellä katkotut hirret. Kämpän ympärillä on 8 kappaletta 1 x 1 metrin kokoista kuoppaa, joista on luultavasti otettu maata perustuksen hiekkapenkkiin. Kämpän eteläisen, pitkän seinän puolellisissa on 2 x 2 metriä kokoisen uunikiukaan kiveys, jonka korkeus on 1 metri.

Kohteen rajaus

Kohde rajautuu pistemäisesti kämpän keskeltä otettuun gps mittauspisteeseen.

Tulkinta

Metsätyökämpmä. Aimojoki 1 kohde on kyseisen kämpän kellari.

Lisätietoja
Toimenpiteet
Tarkastukset

Tila: 3 Toteutettu Laji: 6 Suojeluarvojen tarkastus Tarkastusvuosi: 2010
Tarkastuspvm: 21.7.2010 Tarkastaja: T. Karjalainen
Kuvaus: Posion kulttuuriperintöinventointi

Viranomaisrekisterinro:
Kunto: 3 Huono

Kulttuuriperintöraportti

Sivu / 387

30.12.2010

| | | | |
|----------------------------|-------------------|-------------------------|-------------------|
| Arvotus: | 8 Muu suojeluarvo | Olotila: | 2 Ei käytössä |
| Selitys: | | Kohteen suojelu: | 9 Muu suojeluarvo |
| Selitys: | | Selitys: | |
| Ympäristön suojelu: | 0 Ei määritelty | | |
| Selitys: | | | |



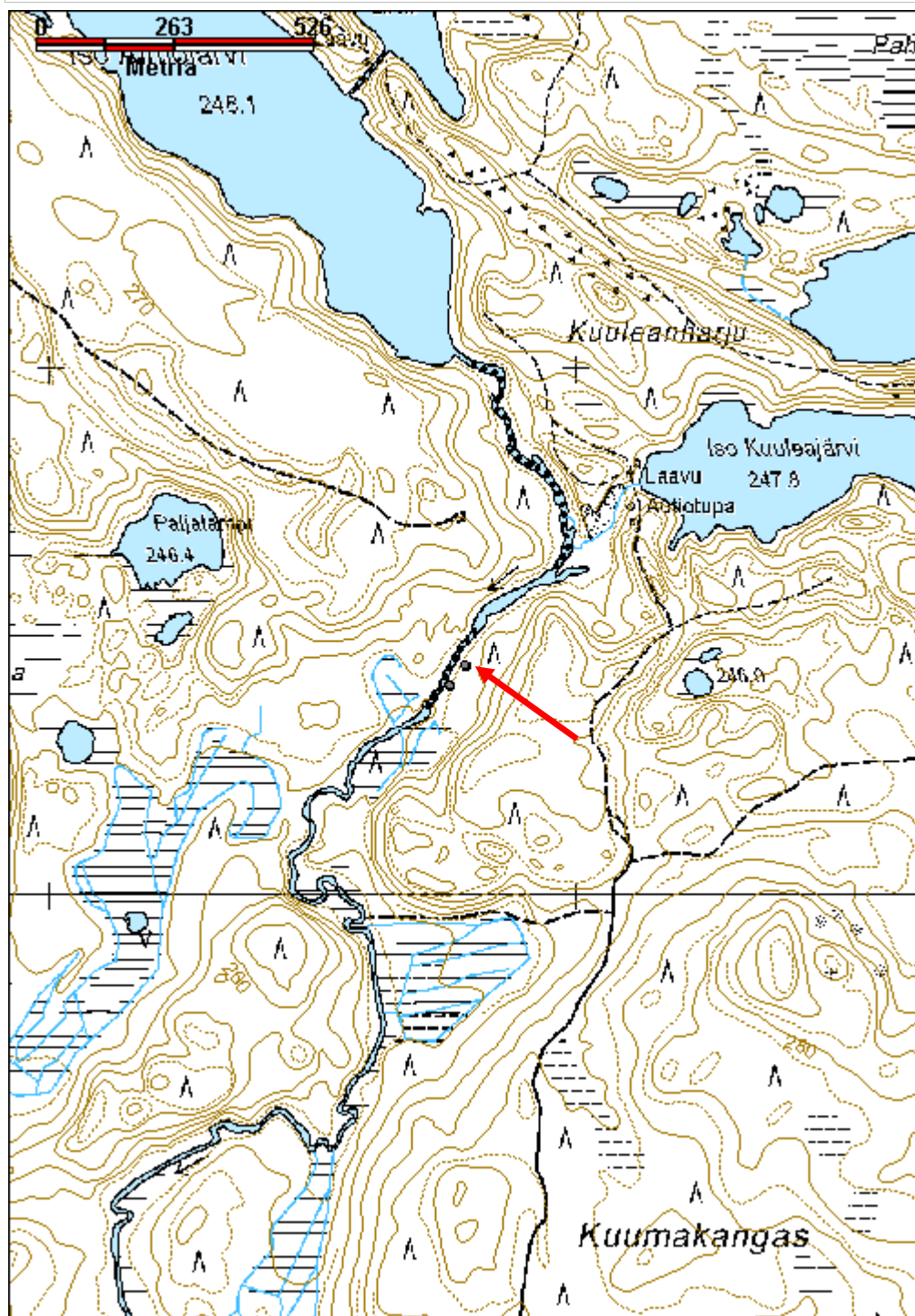
Kuvan keskellä oleva mänty kasvaa kämpän uunin raunion keskellä Kuv. T. Karjalainen

Kulttuuriperintöraportti

Sivu / 387

30.12.2010

| | | | |
|----------------------|--------------------------------|--------------------|--|
| Kohdetyyppi: | 1 Asuinpaikat | Copyright: | © Metsähallitus 2008 © Maanmittauslaitos 1/MML/08 |
| Koordinaatit: | X 7330434, Y 3533789, Z 248 | Mittakaava: | 1:10000 |



Kulttuuriperintöraportti

Sivu / 387

30.12.2010

Aimojoki 3 kämpä jäännös

MH-tunnus: 114185

| | | | |
|-------------------------|----------------|--------------------|-----------------------------|
| Kohdetyyppi: | 1 Asuinpaikat | Haltija: | 181 Metsätalous Länsi-Lappi |
| Ajoitus: | 7116 Uusi aika | Ylläpitäjä: | 181 Metsätalous Länsi-Lappi |
| Rakentamisvuosi: | | Kunta: | 614 POSIO |
| Lukumäärä: | 1 | | |

| | | | |
|-----------------------------|--------------------------------|----------------------------|----------------------------|
| Koordinaattiselitys: | | Geometria tuotettu: | 4 Gps-mittaus, korjaamaton |
| Koordinaatit: | X 7329934, Y 3533638, Z 243 | Löydöt: | |

Taustatiedot

Sutigishavainto

Ympäristön kuvaus

Kohde sijaitsee Aimojoen itärannalla, 20 etäisyydellä ojasta, hiekkatien ajouran päässä. Alueella kasvaa varttunut kasvatusmetsä. Rakennuksen kohdalla Aimojoessa on jyrkkä meanderoitumismutka länteen.

Kohteen kuvaus

Kohteessa on neliönmuotoinen rakennuksen pohja, joka erottuu turvevallina ja vallista paikoin pilkistävinä hirren jäännöksinä. Valli on noin metrin vahvuinen ja se on alun pitäen ollut hiekkapenkki, joka on ulkopuolelta tuettu hirsirakenteella. Ajouran päässä on kirveellä veistettyjä lautoja ja halkaistuja hirsii, joissa näkyy toisen puolen salvos. Kasa on ilmeisesti peräisin kämpästä, joka on purettu.

Rakennuksen pohja on 7 x 5 m. Pitkä sivu on kaakko - luode - suuntainen. Rakennuksen keskellä on 2 x 3 metrin kokoinen ja metrin syvä kellarikuoppa. Lähistöllä on riukuveessa.

Kohteen rajaus

Kohde rajautuu pistemäisesti rakennuksen pohjan keskeltä mitattuun gps pisteeseen.

Tulkinta

Metsätyökämpän jäännös, joka on purettu.

Lisätietoja
Toimenpiteet
Tarkastukset

Tila: 3 Toteutettu Laji: 6 Suojeluarvojen tarkastus Tarkastusvuosi: 2010
Tarkastuspvm: 21.7.2010 Tarkastaja: T. Karjalainen
Kuvaus: Posion kulttuuriperintöinventointi

Viranomais-
Kunto: 3 Huono

Kulttuuriperintöraportti

Sivu / 387

30.12.2010

| | | |
|----------------------------|-------------------|---|
| rekisterinro: | | Olotila: 2 Ei käytössä |
| Arvotus: | 8 Muu suojeluarvo | Kohteen suojelu: 9 Muu suojeluarvo |
| Selitys: | | Selitys: |
| Ympäristön suojelu: | 0 Ei määritelty | |
| Selitys: | | |



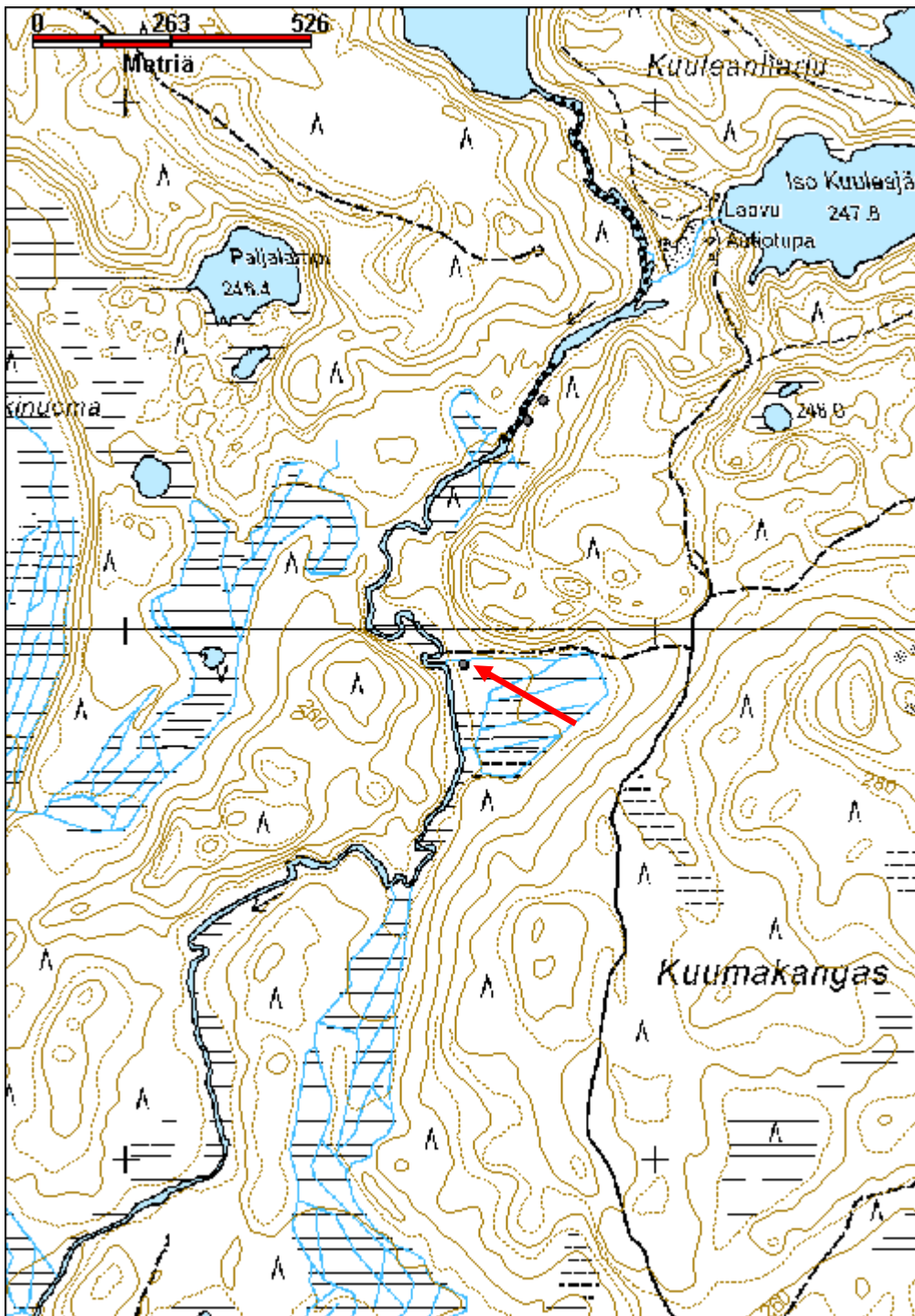
Kämpän hiekkapenkkiperustus erottuu maassa vallina. Kuv. T. Karjalainen

Kulttuuriperintöraportti

Sivu / 387

30.12.2010

| | | | |
|----------------------|--------------------------------|--------------------|--|
| Kohdetyyppi: | 1 Asuinpaikat | Copyright: | © Metsähallitus 2008 © Maanmittauslaitos 1/MML/08 |
| Koordinaatit: | X 7329934, Y 3533638, Z 243 | Mittakaava: | 1:10000 |



Kulttuuriperintöraportti

Sivu / 387

30.12.2010

Akanlahti tukinsiirtolaitos

MH-tunnus: 125641

| | | | |
|-------------------------|-----------------------------|--------------------|-----------------------------|
| Kohdetyyppi: | 9 Valmistuspaikat/työpaikat | Haltija: | 181 Metsätalous Länsi-Lappi |
| Ajoitus: | 7116 Uusi aika | Ylläpitäjä: | 181 Metsätalous Länsi-Lappi |
| Rakentamisvuosi: | 1909 | Kunta: | 614 POSIO |
| Lukumäärä: | 1 | | |

| | | | |
|------------------------------|--------------------------------|----------------------------|----------------------------|
| Koordinaatti-selitys: | | Geometria tuotettu: | 4 Gps-mittaus, korjaamaton |
| Koordinaatit: | X 7325496, Y 3566634, Z 245 | Löydöt: | |

Taustatiedot

Tukinsiirtolaitos, joka merkitty peruskartalle, tieto suunnittelumetsureilta.

Ympäristön kuvaus

Tukinsiirtolaitos sijaitsee Kitkajärven Akanlahden etelärannalla, josta tukkiränni kulkee kannaksen yli Kuorikkilampeen. Lammesta tukkiränni jatkaa kannaksen yli Livojärven Pyörreselälle. Alueella on hiekkaharjuja, joissa kasvaa erirakenteista mäntymetsää.

Kohteen kuvaus

Tukinsiirtolaitoksen päärakennus on 100 m pitkä rakennus, joka on rakennettu laudasta. Sisällä on puuränni, jossa on tukin nostokuljetusränni. Rännissä on pyörivä liukuhihna, joka on siirtänyt tukit Kuorikkiselältä tukkiränniin, jota pitkin tukit ovat huilanneet Pyörreselkään. Tukkirännistä on säilynyt pätkä maantiehen saakka. Lisäksi pihassa on puinen sähkömuuntaja ja kaksi varastorakennusta. Laitos on maalattu punamullalla ja ovi- ja ikkunapielet ovat valkoiset. Katossa on musta kattohuopa. Rakennuskompleksi on hyvin säilynyt. Osassa rakennusta on betonijalka. Laitoksen avulla siirrettiin tukit Kitkasta Livoon. Ensimmäinen laitos rakennettiin 1892 - 93 Oululaisten puutavarayhtiöiden toimesta.

Toinen siirtolaitos rakennettiin 1909 kannaksen kapeimmalle kohdalle ja kolmas, nykyisin nähtävänä oleva siirtolaitoksen rakennutti Metsähallitus vuosina 1935–1936. Viimeiset tukit kulkivat 1966.v. Kuvat 12 - 25.

Alavirrassa sijaitseva huoltomökki on kohdassa x 3566758 y 7325735. Vierestä kulkee Akanlahden tukinsiirtolaitteen kanava. Mökki on laudasta ja siinä on ovi ja sivuseinillä ikkunat. Katto on romahtanut. Seinät on maalattu punamullalla ja Ovi- ja ikkunapielet valkoisella maalilla. Katossa on musta kattohuopa. Pituus 2,60 x 2,30, korkeus 2,60 mitattuna etuseinästä, josta katto laskee takaseinää kohden. Sisällä on vanhin vuosiluku 1954.

Pyörreselän suulla on toinen mökki kohdassa x 3566253 y 7324919. Mökki on identtinen edellä kuvatun mökin kanssa ja sen pohjoispuolella on hyväkuntoinen uittoränni, joka laskee Pyörreselkään. Alue on suon ja hiekkakankaan reunaa, jossa kasvaa mäntymetsää.

Tukkiränniin liittyvä vedenkeräyksen välipato on kohdalla x 3566382 y 7325032.

Kohteen rajaus

Kohde rajautuu viivamaisesti tukkirännin ja siihen liittyvien kanavien mukaan.

Tulkinta

Kulttuuriperintöraportti

Sivu / 387

30.12.2010

Tukinsiirtolaitos, tukkiränni ja rännin vahtikopit ym. kompleksiin liittyviä rakennuksia.

Lisätietoja

Toimenpiteet

Tarkastukset

Tila: 3 Toteutettu Laji: 6 Suojeluarvojen tarkastus Tarkastusvuosi: 2010
 Tarkastuspvm: 14.6.2010 Tarkastaja: T. Karjalainen
 Kuvaus: Posion kulttuuriperintöinventointi

Viranomais- rekisterinro:

Kunto: 1 Hyvä

Arvotus: 8 Muu suojeluarvo

Olotila: 2 Ei käytössä

**Kohteen
suojaus:** 9 Muu suojeluarvo

Selitys:

Selitys:

Ympäristön suojaus:

0 Ei määritelty

Selitys:



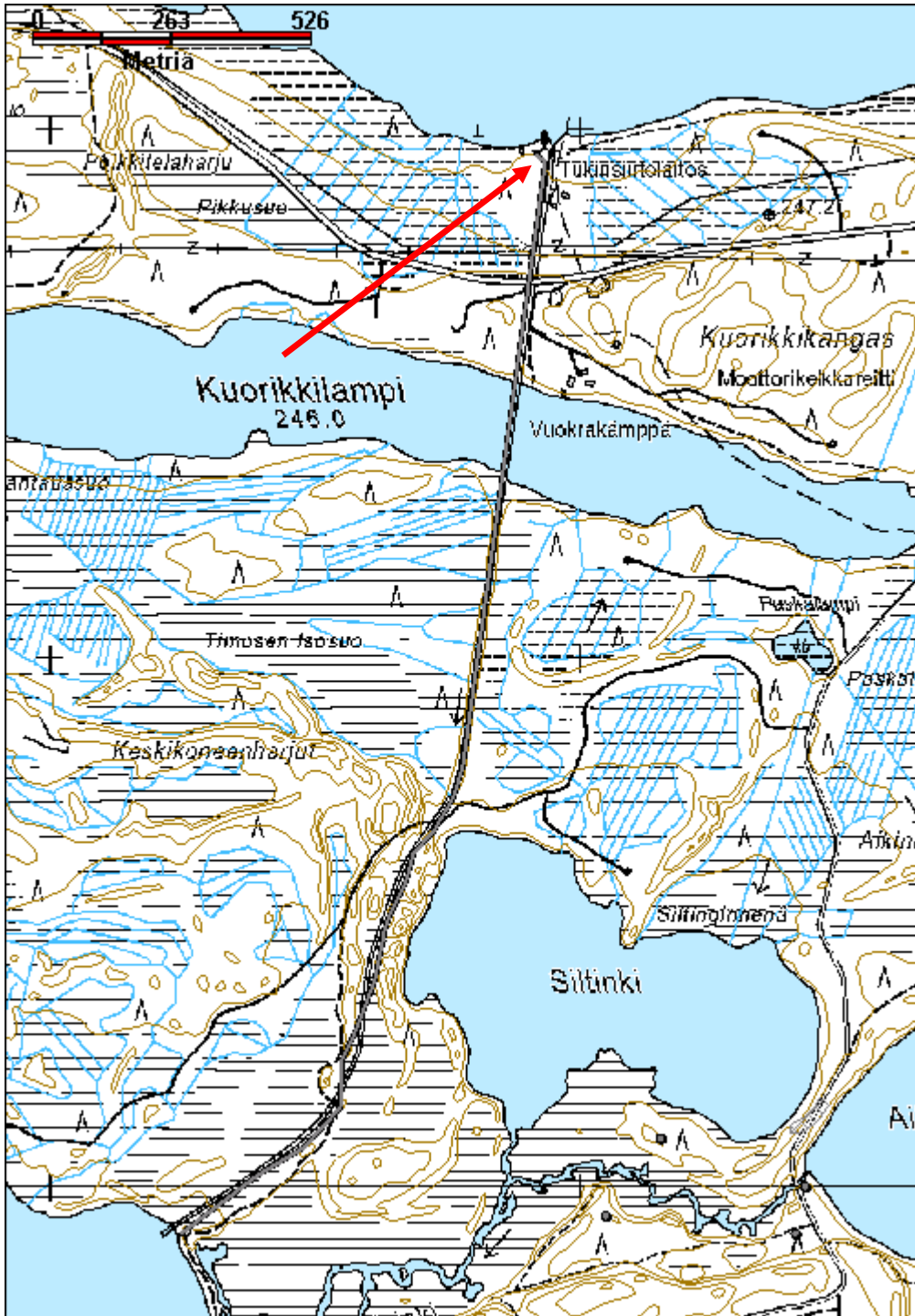
Tukinsiirtolaitos on edelleen hyväkuntoinen rakennus. Oikeassa kuvassa tukinsiirtolinja rakennuksen sisältä. Kuv. T. Karjalainen

Kulttuuriperintöraportti

Sivu / 387

30.12.2010

| | | | |
|----------------------|--------------------------------|--------------------|--|
| Kohdetyyppi: | 9 Valmistuspaikat/työpaikat | Copyright: | © Metsähallitus 2008 © Maanmittauslaitos 1/MML/08 |
| Koordinaatit: | X 7325496, Y 3566634, Z 245 | Mittakaava: | 1:10000 |



Kulttuuriperintöraportti

Sivu / 387

30.12.2010

Antinlampi kämppä jäännös

MH-tunnus: 108399

| | | | |
|-------------------------|----------------|--------------------|-----------------------------|
| Kohdetyyppi: | 1 Asuinpaikat | Haltija: | 181 Metsätalous Länsi-Lappi |
| Ajoitus: | 7116 Uusi aika | Ylläpitäjä: | 181 Metsätalous Länsi-Lappi |
| Rakentamisvuosi: | | Kunta: | 614 POSIO |
| Lukumäärä: | 1 | | |

| | | | |
|------------------------------|--------------------------------|----------------------------|----------------------------|
| Koordinaatti-selitys: | | Geometria tuotettu: | 4 Gps-mittaus, korjaamaton |
| Koordinaatit: | X 7319378, Y 3541321, Z 270 | Löydöt: | |

Taustatiedot

Kämpä on ollut yleisesti tiedossa.

Ympäristön kuvaus

Antinlammen soinen ranta, joka nousee kivikankaaksi, alueella kasvaa nuori mänty- ja kuusimetsä.

Kohteen kuvaus

Pyöröhirsistä tehty kämppä, joka on ilmeisesti sauna. Rakennus on palanut ja hirsissä näkyy palojälkiä. Ovi on lyhyen itäseinän keskellä ja uunikiuas on kaakkoisnurkassa, räppänäaukko on pitkällä pohjoisseinällä. Hirret on osa katkottu kirveellä ja osa sahalla. Hirret on salvottu molemmin puolin. Enimmillään seinässä on 6 hirsikertaa jäljellä. Ylähirsissä on nauvoja katon jäljiltä. Rakennelman leveys on 4 m, pituus 4,5 m ja korkeus 1,6 m. Räppänä alhaalla toisessa hirressä on 40 cm pitkä ja 23 cm korkea. Takaseinästä pudonneessa hirressä on 20 cm leveä räppänäaukko.

Rakennuksen kiuas on 2 m halkaisijaltaan ja korkeudeltaan 60 cm.

Kohteen rajaus

Kohde rajautuu pistemäisesti kämpän keskeltä mitattuun gps pisteeseen.

Tulkinta

Rakennelma on ilmeisesti ollut sauna.

Lisätietoja
Toimenpiteet
Tarkastukset

Tila: 3 Toteutettu Laji: 6 Suojeluarvojen tarkastus Tarkastusvuosi: 2010
Tarkastuspvm: 29.6.2010 Tarkastaja: T. Karjalainen
Kuvaus: Posion kulttuuriperintöinventointi

Viranomais-
Kunto: 2 Keskinertainen

Kulttuuriperintöraportti

Sivu / 387

30.12.2010

| | | |
|----------------------------|-------------------|---|
| rekisterinro: | | Olotila: 2 Ei käytössä |
| Arvotus: | 8 Muu suojeluarvo | Kohteen suojelu: 9 Muu suojeluarvo |
| Selitys: | | Selitys: |
| Ympäristön suojelu: | 0 Ei määritelty | |
| Selitys: | | |



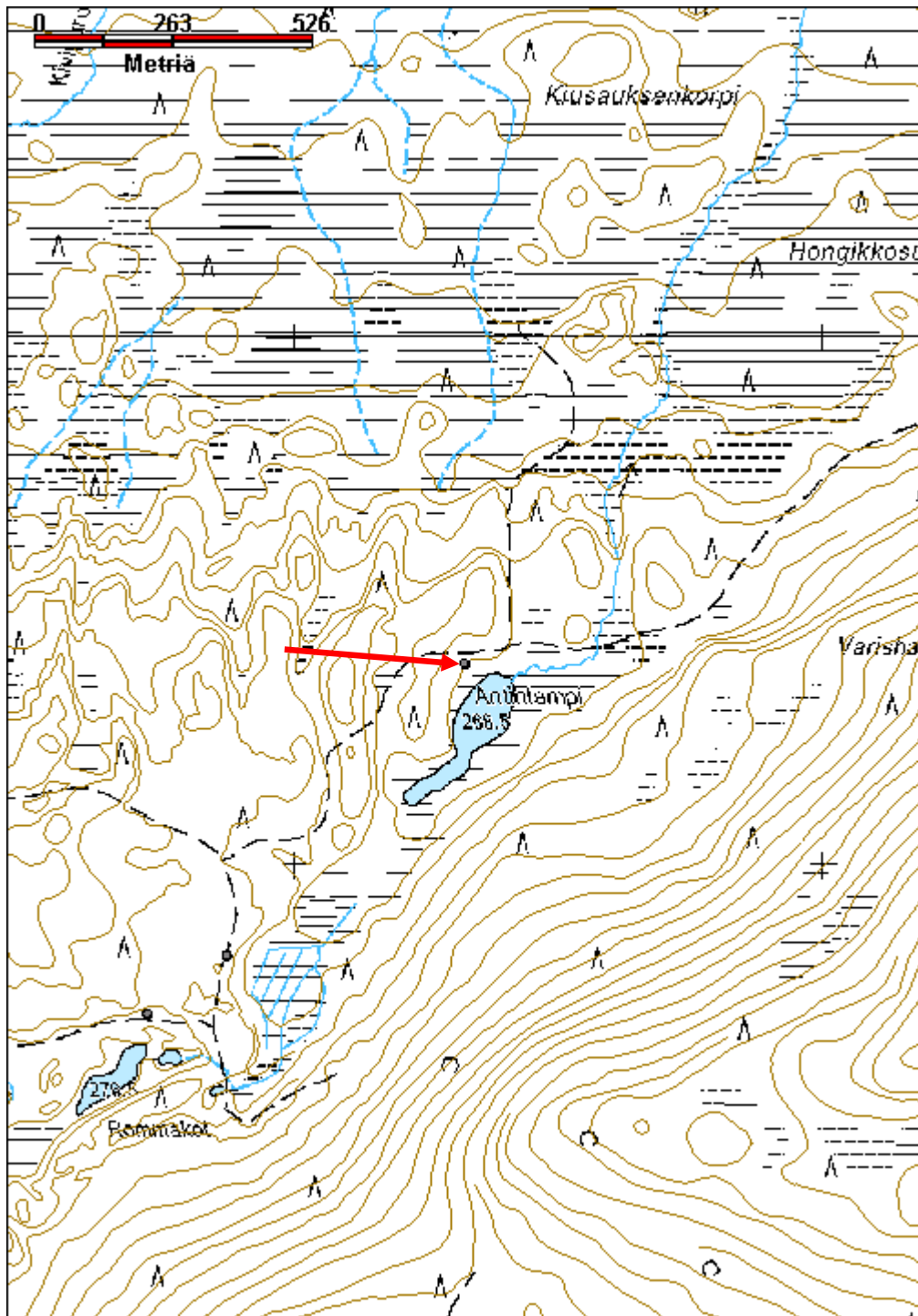
Antinlammin kämpä on ilmeisesti palanut sauna. Kuv. T. Karjalainen

Kulttuuriperintöraportti

Sivu / 387

30.12.2010

| | | | |
|----------------------|--------------------------------|--------------------|--|
| Kohdetyyppi: | 1 Asuinpaikat | Copyright: | © Metsähallitus 2008 © Maanmittauslaitos 1/MML/08 |
| Koordinaatit: | X 7319378, Y 3541321, Z 270 | Mittakaava: | 1:10000 |



Kulttuuriperintöraportti

Sivu / 387

30.12.2010

Erakko Mäkelinin kämpä jäännös

MH-tunnus: 122700

| | | | |
|-------------------------|----------------|--------------------|-----------------------------|
| Kohdetyyppi: | 1 Asuinpaikat | Haltija: | 181 Metsätalous Länsi-Lappi |
| Ajoitus: | 7116 Uusi aika | Ylläpitäjä: | 181 Metsätalous Länsi-Lappi |
| Rakentamisvuosi: | | Kunta: | 614 POSIO |
| Lukumäärä: | 1 | | |

| | | | |
|------------------------------|--------------------------------|----------------------------|----------------------------|
| Koordinaatti-selitys: | | Geometria tuotettu: | 4 Gps-mittaus, korjaamaton |
| Koordinaatit: | X 7355092, Y 3517930, Z 194 | Löydöt: | |

Taustatiedot

Matti Myllysen ilmoitus.

Ympäristön kuvaus

Kohteen itäpuolella 10 metrin päässä kulkee Palojoki, alue on Keskipalojarven luusua. Alueella kasvaa varttunut kasvatusmetsikkö, joka on mäntyä ja kuusta.

Kohteen kuvaus

Kohteessa on 3 x 3 metrin kokoisen mökin kivetty jalka. Kivijalasta päätellen asumuksen seinät ovat kulkeneet väli-ilmansuuntiin. Asumuksen ympärillä on vielä merkkejä asumisesta kuten kuusen oksalla riippuva paistinpannu. Joen rannassa on metrin levyinen kivistä tehty kalasumppu.

Kohteen rajaus

Kohde rajautuu pistemäisesti kämpän keskeltä mitattuun gps pisteeseen.

Tulkinta

Erakon asumuksen jäännös.

Lisätietoja

Erakko Meckelin kuulemma sairastui ja oli pakotettu muuttamaan pois mökistänsä, jolloin hän tuhosi mökin ja kaiken omaisuuden ja jopa hirtti elättämänsä kuukkelit.

Toimenpiteet
Tarkastukset

Tila: 3 Toteutettu Laji: 6 Suojeluarvojen tarkastus Tarkastusvuosi: 2010
Tarkastuspvm: 17.9.2010 Tarkastaja: T. Karjalainen
Kuvaus: Posion kulttuuriperintöinventointi

| | | |
|--------------------------------|-----------------|---------------|
| Viranomaisrekisterinro: | Kunto: | 3 Huono |
| | Olotila: | 2 Ei käytössä |

Kulttuuriperintöraportti

Sivu / 387

30.12.2010

| | | | |
|----------------------------|-------------------|-------------------------|-------------------|
| Arvotus: | 8 Muu suojeluarvo | Kohteen suojelu: | 9 Muu suojeluarvo |
| Selitys: | | Selitys: | |
| Ympäristön suojelu: | 0 Ei määritelty | | |
| Selitys: | | | |



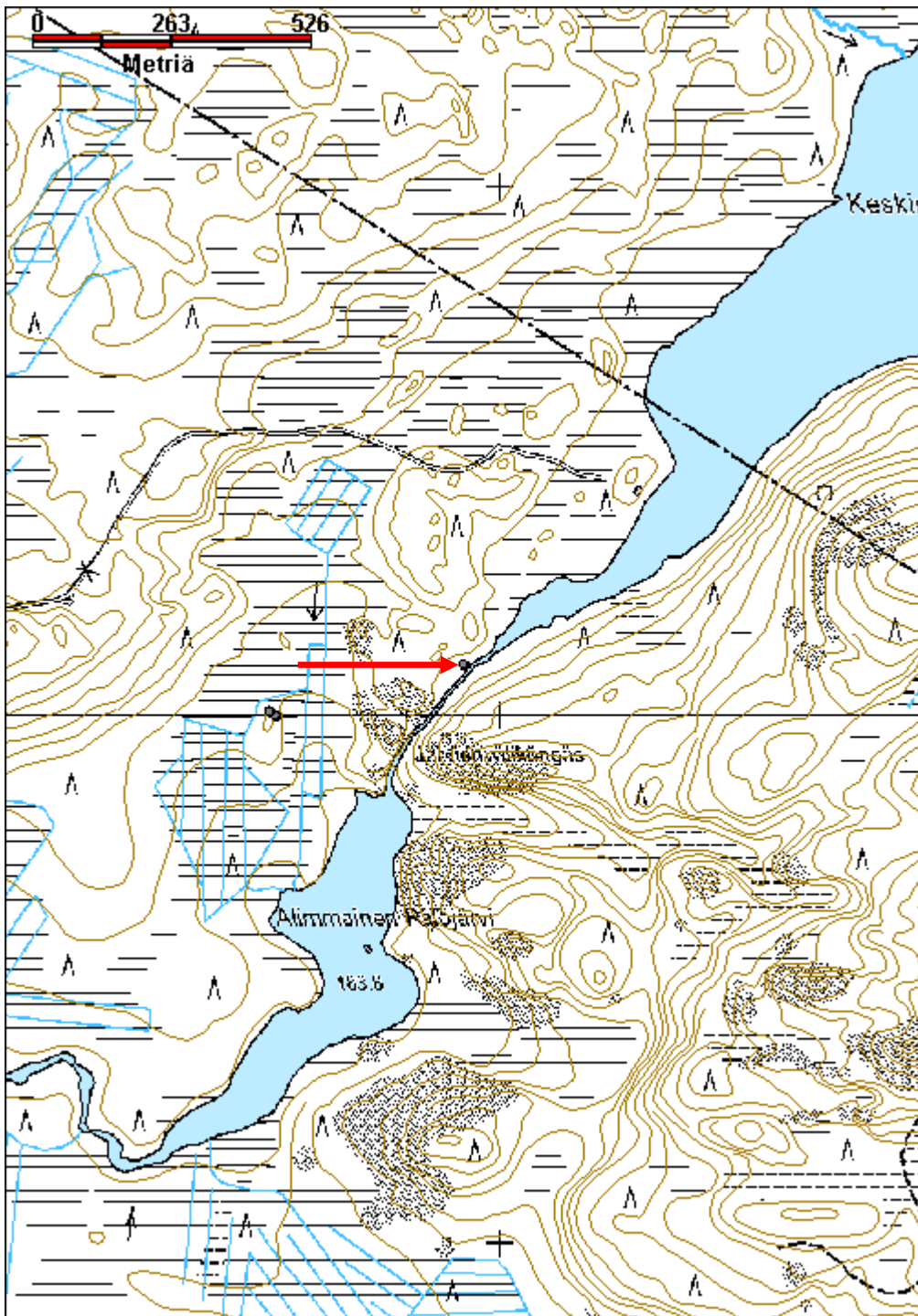
Majan kivijalka on turpeen peitossa. Kuv. T. Karjalainen

Kulttuuriperintöraportti

Sivu / 387

30.12.2010

| | | | |
|----------------------|--------------------------------|--------------------|--|
| Kohdetyyppi: | 1 Asuinpaikat | Copyright: | © Metsähallitus 2008 © Maanmittauslaitos 1/MML/08 |
| Koordinaatit: | X 7355092, Y 3517930, Z 194 | Mittakaava: | 1:10000 |



Kulttuuriperintöraportti

Sivu / 387

30.12.2010

Hankainsiula kämpä jäännös

MH-tunnus: 121332

| | | | |
|-------------------------|----------------|--------------------|-----------------------------|
| Kohdetyyppi: | 1 Asuinpaikat | Haltija: | 181 Metsätalous Länsi-Lappi |
| Ajoitus: | 7116 Uusi aika | Ylläpitäjä: | 181 Metsätalous Länsi-Lappi |
| Rakentamisvuosi: | | Kunta: | 614 POSIO |
| Lukumäärä: | 1 | | |

| | | | |
|------------------------------|--------------------------------|----------------------------|----------------------------|
| Koordinaatti-selitys: | | Geometria tuotettu: | 4 Gps-mittaus, korjaamaton |
| Koordinaatit: | X 7358231, Y 3565497, Z 267 | Löydöt: | |

Taustatiedot

Metsähallituksen Posion konttorin henkilökunnan ilmoitus.

Ympäristön kuvaus

Kohde sijaitsee Hankainsiulajärven luoteisrannalla, soiden ympäröimässä pienessä moreenikummussa, jossa kasvaa kuusia ja mäntyjä.

Kohteen kuvaus

Kohteessa on 4 x 5 metrin kokoinen asumuksen jäännös, jonka pitkät sivut kulkevat koillisesta luoteeseen. Seinät erottuvat 30 cm korkeana kunttavallina, jonka alla on lahonneet hirret. Kuntan muodosta päätellen nurkissa on ollut salvosrakenne. Rakenteen pohjoisnurkassa on 1 x 1 metrin kokoinen, 0,5 metriä korkea kiuasrakenne, joka myös on sammaleen peitossa. Rakennelman etelänurkan etelä puolella on 2 x 1 metrin kokoinen, 0,5 metriä syvä kuoppa. Lattia-ala on ympäröivän maan tasalla ja siinä kasvaa kuusia ja koivuja.

Kohteen rajaus

Kohde rajautuu pistemäisesti raunion keskeltä mitattuun gps pisteeseen.

Tulkinta

Kämpän jäännös.

Lisätietoja
Toimenpiteet
Tarkastukset

Tila: 3 Toteutettu Laji: 6 Suojeluarvojen tarkastus Tarkastusvuosi: 2010
Tarkastuspvm: 22.9.2010 Tarkastaja: T. Karjalainen
Kuvaus: Posion kulttuuriperintöinventointi

| | | | |
|--------------------------------|--|-----------------|---------------|
| Viranomaisrekisterinro: | | Kunto: | 3 Huono |
| | | Olotila: | 2 Ei käytössä |

Kulttuuriperintöraportti

Sivu / 387

30.12.2010

| | | | |
|----------------------------|-------------------|-------------------------|-------------------|
| Arvotus: | 8 Muu suojeluarvo | Kohteen suojelu: | 9 Muu suojeluarvo |
| Selitys: | | Selitys: | |
| Ympäristön suojelu: | 0 Ei määritelty | | |
| Selitys: | | | |



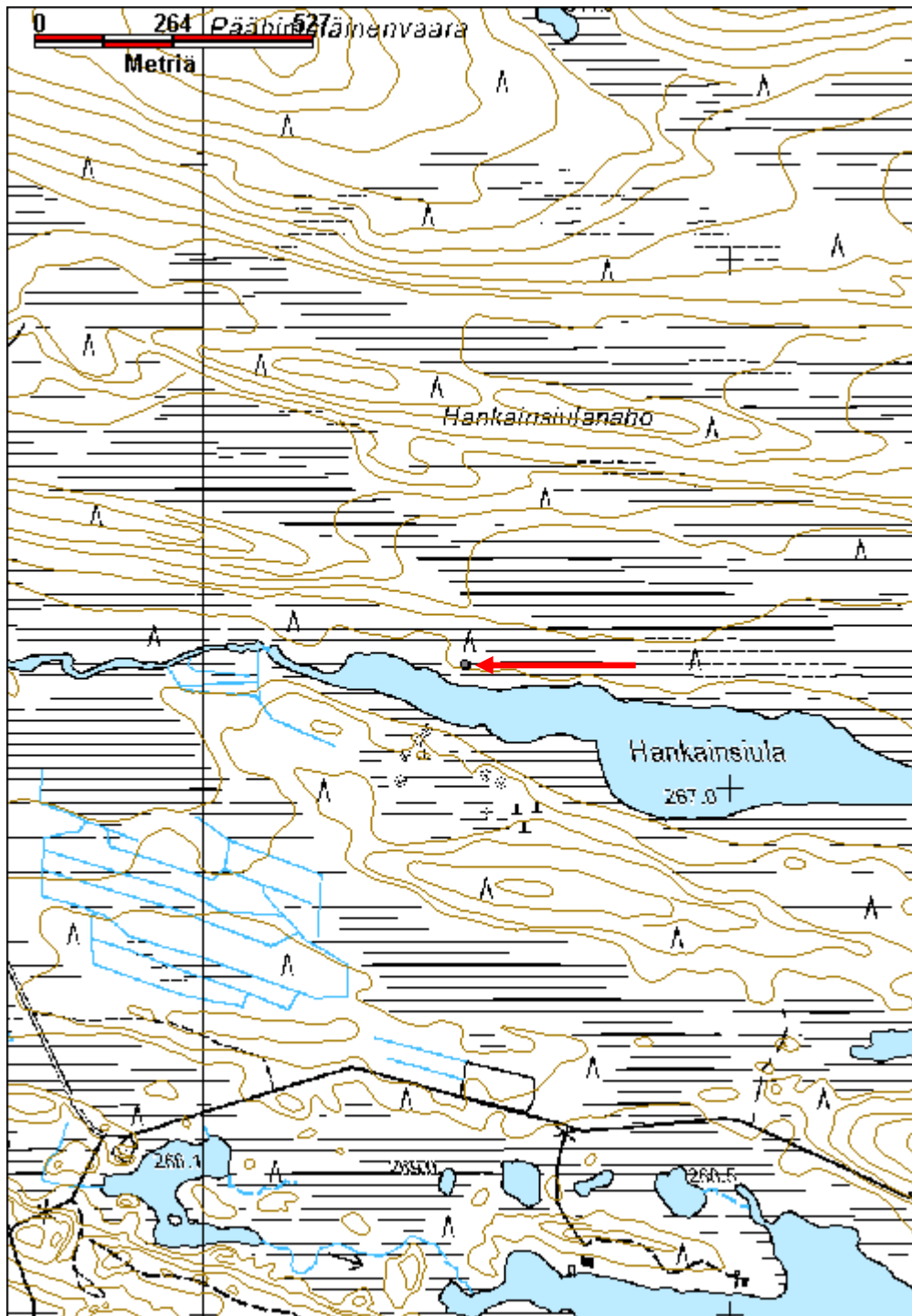
Kämpän jäännökset olivat hyvin maatuneet ja siitä päätellen rakennelma on vanha. Kuv. T. Karjalainen

Kulttuuriperintöraportti

Sivu / 387

30.12.2010

| | | | |
|----------------------|--------------------------------|--------------------|--|
| Kohdetyyppi: | 1 Asuinpaikat | Copyright: | © Metsähallitus 2008 © Maanmittauslaitos 1/MML/08 |
| Koordinaatit: | X 7358231, Y 3565497, Z 267 | Mittakaava: | 1:10000 |



Kulttuuriperintöraportti

Sivu / 387

30.12.2010

Hauta-aho asumus jäännös

MH-tunnus: 108514

| | | | |
|-------------------------|----------------|--------------------|-----------------------------|
| Kohdetyyppi: | 1 Asuinpaikat | Haltija: | 181 Metsätalous Länsi-Lappi |
| Ajoitus: | 7116 Uusi aika | Ylläpitäjä: | 181 Metsätalous Länsi-Lappi |
| Rakentamisvuosi: | | Kunta: | 614 POSIO |
| Lukumäärä: | 2 | | |

| | | | |
|------------------------------|--------------------------------|----------------------------|----------------------------|
| Koordinaatti-selitys: | | Geometria tuotettu: | 4 Gps-mittaus, korjaamaton |
| Koordinaatit: | X 7309120, Y 3559329, Z 250 | Löydöt: | |

Taustatiedot

Löytyi inventoinnissa.

Ympäristön kuvaus

Kohteessa on vanha metsä, jonka keskellä on vanha peltoaukea. Aukean reunalla on kaksi rakennuksen pohjaa ja kuoppa.

Kohteen kuvaus

Kohteessa on kaksi rakennuksen pohjaa ja kuoppa. Kohteen koordinaatti on mitattu rakennuksesta 1, jossa on näkyvässä neliönmuotoisen rakennuksen pohja. Pohjalla on metrin pituinen ja syvyinen kuoppa, joka on mahdollisesti kellari. Rakennelman pituus on 10 m ja leveys 5 m. Rakennuksen keskellä on väliseinä. Toisessa päässä kasvaa iso kuusi.

Rakennus 2 sijaitsee kohdassa: x 3559316 y 7309111. Rakennelman pituus on 10 m ja leveys 6m. Rakennuksessa on uunikiveys toisen pitkän sivun keskellä. Kiveyksen halkaisija on 4 m ja korkeus 1,3 m. Valleissa tuntuu turpeen alla hiekkapenkki.

Pihapiirin pelto näkyy peruskartoissa. rakennuksen länsipuolella 10 m etäisyydellä on 10 metriä pitkä ja 50 cm syvä oja.

Kohteen rajaus

Kohde rajautuu pistemäisesti päärakennuksen keskeltä mitattuun gps pisteeseen.

Tulkinta

Hylätyn maatilan päärakennus, navetta ja kellari. Rakennusten jäänteiden ympärillä on vielä niittynä tilan entiset pellot ja niiden raivatut kivivallit on havaittavissa metsässä.

Lisätietoja
Toimenpiteet
Tarkastukset

Kulttuuriperintöraportti

Sivu / 387

30.12.2010

Tila: 3 Toteutettu Laji: 6 Suojeluarvojen tarkastus Tarkastusvuosi: 2010
 Tarkastuspvm: 21.6.2010 Tarkastaja: T. Karjalainen
 Kuvaus: Posion kulttuuriperintöinventointi

| | | | |
|--------------------------------------|-------------------|-----------------------------|-------------------|
| Viranomais- rekisterinro: | | Kunto: | 3 Huono |
| Arvotus: | 8 Muu suojeluarvo | Olotila: | 2 Ei käytössä |
| Selitys: | | Kohteen suojelu: | 9 Muu suojeluarvo |
| | | Selitys: | |

| | |
|--------------------------------|-----------------|
| Ympäristön suojelu: | 0 Ei määritelty |
|--------------------------------|-----------------|

| | |
|-----------------|--|
| Selitys: | |
|-----------------|--|



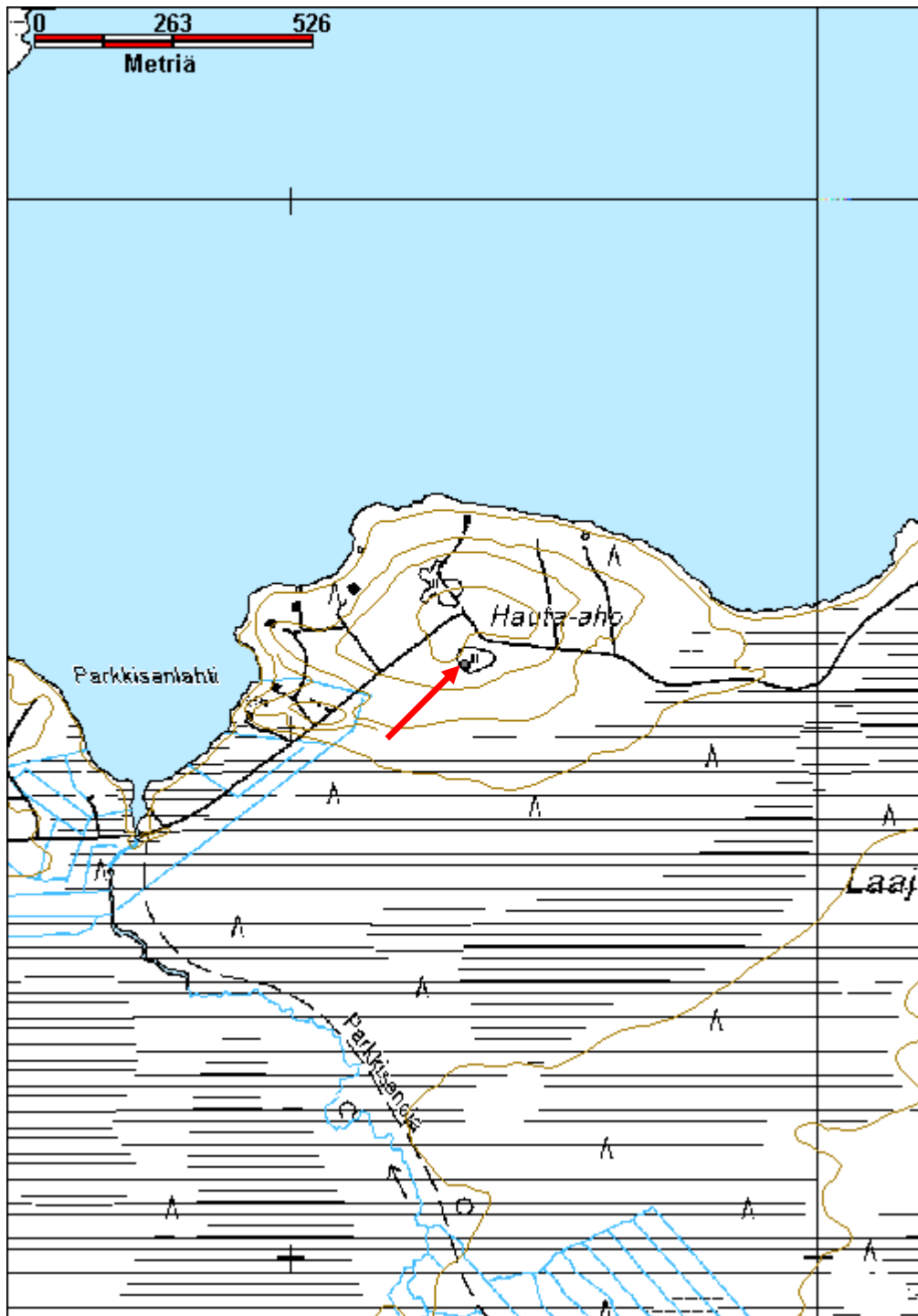
Maatilan rakennuksen pohja erottuu peltoaukean reunassa. Kuv. T. Karjalainen

Kulttuuriperintöraportti

Sivu / 387

30.12.2010

| | | | |
|----------------------|--------------------------------|--------------------|--|
| Kohdetyyppi: | 1 Asuinpaikat | Copyright: | © Metsähallitus 2008 © Maanmittauslaitos 1/MML/08 |
| Koordinaatit: | X 7309120, Y 3559329, Z 250 | Mittakaava: | 1:10000 |



Kulttuuriperintöraportti

Sivu / 387

30.12.2010

Heikinniitty 1 niittylato jäännös

MH-tunnus: 119263

| | | | |
|-------------------------|-----------------------------|--------------------|-----------------------------|
| Kohdetyyppi: | 9 Valmistuspaikat/työpaikat | Haltija: | 181 Metsätalous Länsi-Lappi |
| Ajoitus: | 7116 Uusi aika | Ylläpitäjä: | 181 Metsätalous Länsi-Lappi |
| Rakentamisvuosi: | | Kunta: | 614 POSIO |
| Lukumäärä: | 1 | | |

| | | | |
|------------------------------|--------------------------------|----------------------------|----------------------------|
| Koordinaatti-selitys: | | Geometria tuotettu: | 4 Gps-mittaus, korjaamaton |
| Koordinaatit: | X 7307900, Y 3541166, Z 261 | Löydöt: | |

Taustatiedot

Merkki vanhalla metsätalouskartalla.

Ympäristön kuvaus

Kohde sijaitsee Tilsanlehdon ja Sormihaaranahon kankaiden välisellä suolla, Löytöjoen pohjoispuolella. Suo on avonaista aapajänkää, jolla kasvaa saraheinää.

Kohteen kuvaus

Niittylato, joka on tehty pyöröpuista, joiden päät ovat salvettu alapuolelta. Rakennelmasta on jäljellä 4 - 5 hirsikertaa ja pohjalla on tuohikaton jäänteitä. Rakennelman pituus on 5 metriä, leveys 5,5 metriä. Oviaukko on luode -suuntaisen pitkän sivun keskellä.

Kohteen rajaus

Kohde rajautuu pistemäisesti ladon keskeltä mitattuun gps pisteeseen.

Tulkinta

Niittylato, joka liittyy Tilsansuon niittyviljelyspaiseeseen.

Lisätietoja
Toimenpiteet
Tarkastukset

Tila: 3 Toteutettu Laji: 6 Suojeluarvojen tarkastus Tarkastusvuosi: 2010
Tarkastuspvm: 1.7.2010 Tarkastaja: T. Karjalainen
Kuvaus: Posion kulttuuriperintöinventointi

| | | | |
|--------------------------------|-------------------|-------------------------|-------------------|
| Viranomaisrekisterinro: | | Kunto: | 2 Keskinertainen |
| | | Olotila: | 2 Ei käytössä |
| Arvotus: | 8 Muu suojeluarvo | Kohteen suojelu: | 9 Muu suojeluarvo |

Kulttuuriperintöraportti

Sivu / 387

30.12.2010

| | |
|----------------------------|-----------------|
| Selitys: | Selitys: |
| Ympäristön suojelu: | 0 Ei määritelty |
| Selitys: | |



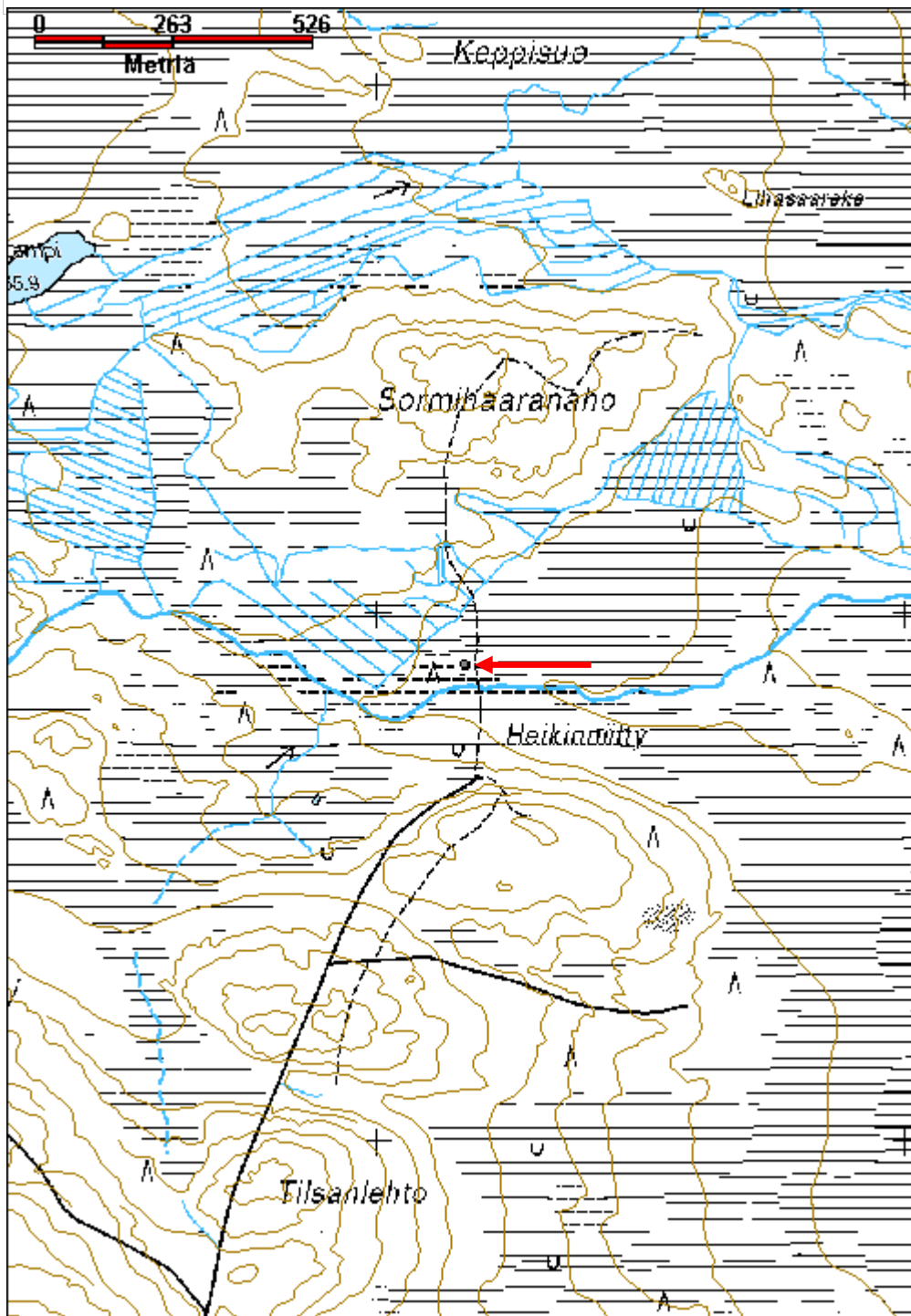
Niittylato sijaitsee laajan suoaukean reunassa. Kuv. T. Karjalainen

Kulttuuriperintöraportti

Sivu / 387

30.12.2010

| | | | |
|----------------------|--------------------------------|--------------------|--|
| Kohdetyyppi: | 9 Valmistuspaikat/työpaikat | Copyright: | © Metsähallitus 2008 © Maanmittauslaitos 1/MML/08 |
| Koordinaatit: | X 7307900, Y 3541166, Z 261 | Mittakaava: | 1:10000 |



Kulttuuriperintöraportti

Sivu / 387

30.12.2010

Heikinniitty 2 niittylato jäännös

MH-tunnus: 119382

| | | | |
|-------------------------|-----------------------------|--------------------|-----------------------------|
| Kohdetyyppi: | 9 Valmistuspaikat/työpaikat | Haltija: | 181 Metsätalous Länsi-Lappi |
| Ajoitus: | 7116 Uusi aika | Ylläpitäjä: | 181 Metsätalous Länsi-Lappi |
| Rakentamisvuosi: | | Kunta: | 614 POSIO |
| Lukumäärä: | 1 | | |

| | | | |
|------------------------------|--------------------------------|----------------------------|----------------------------|
| Koordinaatti-selitys: | | Geometria tuotettu: | 4 Gps-mittaus, korjaamaton |
| Koordinaatit: | X 7307909, Y 3541515, Z 261 | Löydöt: | |

Taustatiedot

Merkki vanhassa metsätaloukartaassa vuodelta 1965.

Ympäristön kuvaus

Kohde sijaitsee Heikinniitty -nimisellä aapasuolla, jossa kasvaa saraheinää. Niityn eteläreunalla virtaa löytöjoki itään.

Kohteen kuvaus

Niittyladon koko on 4,5 5 metriä. Lato on tehty pyöröhirsistä, jotka ovat nurkissa salvettu alapuolelta. Hirret on katkottu kirveellä. Ladosta on jäljellä kaksi hirsikertaa, katon kannatinpuita ja tuohikatetta. Ladon ovi on ollut pitkän, luodeseinän keskellä.

Kohteen rajaus

Kohde rajautuu pistemäisesti ladon keskeltä mitattuun gps pisteeseen.

Tulkinta

Niittylato, joka liittyy laajaan Tilsansuon niittypaiseen viljelykseen.

Lisätietoja
Toimenpiteet
Tarkastukset

Tila: 3 Toteutettu Laji: 6 Suojeluarvojen tarkastus Tarkastusvuosi: 2010
Tarkastuspvm: 1.7.2010 Tarkastaja: T. Karjalainen
Kuvaus: Posion kulttuuriperintöinventointi

| | | | |
|--------------------------------|-------------------|-------------------------|-------------------|
| Viranomaisrekisterinro: | | Kunto: | 3 Huono |
| | | Olotila: | 2 Ei käytössä |
| Arvotus: | 8 Muu suojeluarvo | Kohteen suojelu: | 9 Muu suojeluarvo |

Kulttuuriperintöraportti

Sivu / 387

30.12.2010

| | | |
|----------------------------|-----------------|-----------------|
| Selitys: | | Selitys: |
| Ympäristön suojelu: | 0 Ei määritelty | |
| Selitys: | | |



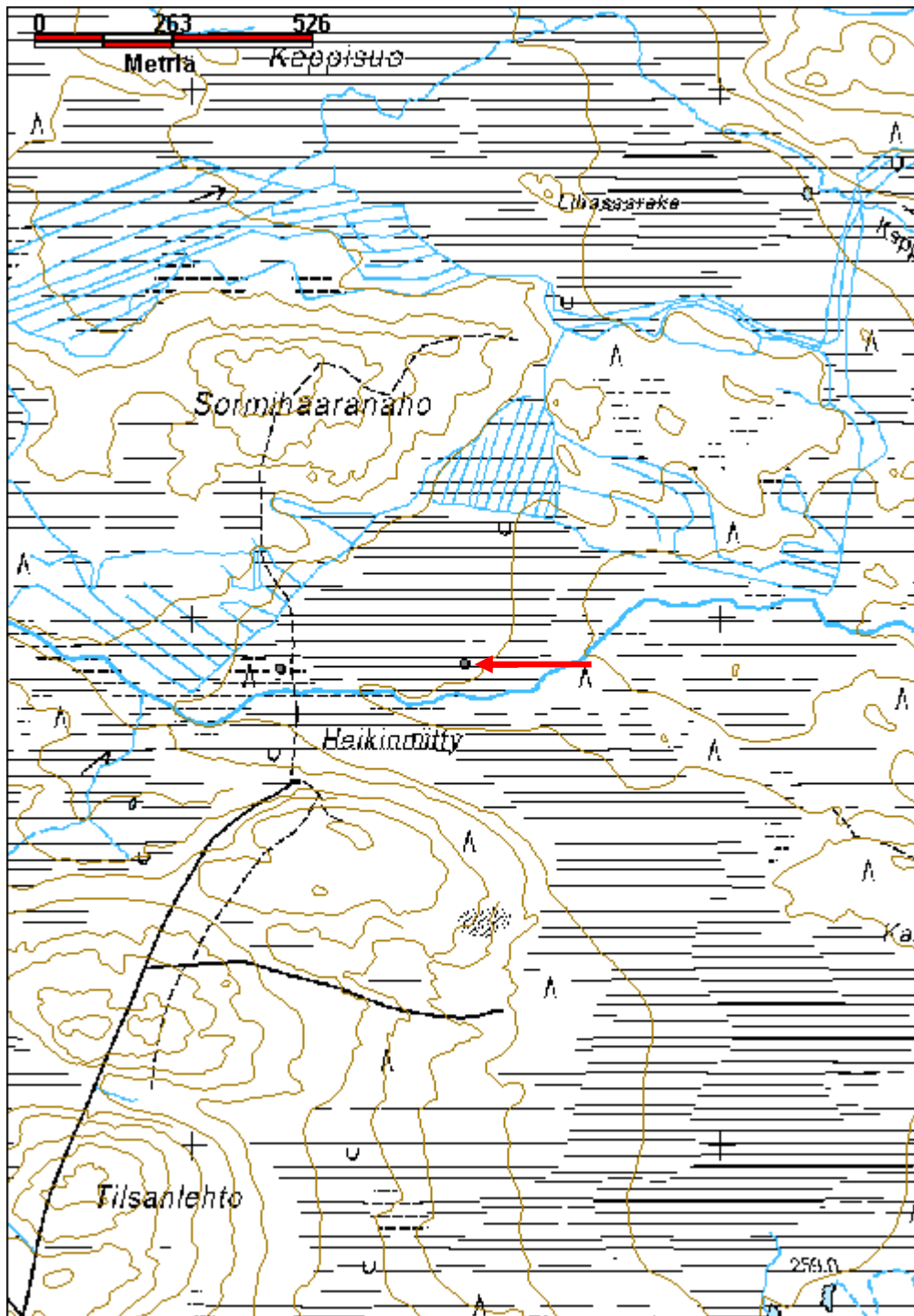
Niittyladosta on kolme hirsikertaa näkyvissä. Kuv. T. Karjalainen

Kulttuuriperintöraportti

Sivu / 387

30.12.2010

| | | | |
|----------------------|--------------------------------|--------------------|--|
| Kohdetyyppi: | 9 Valmistuspaikat/työpaikat | Copyright: | © Metsähallitus 2008 © Maanmittauslaitos 1/MML/08 |
| Koordinaatit: | X 7307909, Y 3541515, Z 261 | Mittakaava: | 1:10000 |



Kulttuuriperintöraportti

Sivu / 387

30.12.2010

Hetesuo kämpmä jäännös

MH-tunnus: 119681

| | | | |
|-------------------------|----------------|--------------------|-----------------------------|
| Kohdetyyppi: | 1 Asuinpaikat | Haltija: | 181 Metsätalous Länsi-Lappi |
| Ajoitus: | 7116 Uusi aika | Ylläpitäjä: | 181 Metsätalous Länsi-Lappi |
| Rakentamisvuosi: | | Kunta: | 614 POSIO |
| Lukumäärä: | 1 | | |

| | | | |
|-----------------------------|--------------------------------|----------------------------|----------------------------|
| Koordinaattiselitys: | | Geometria tuotettu: | 4 Gps-mittaus, korjaamaton |
| Koordinaatit: | X 7304003, Y 3546182, Z 265 | Löydöt: | |

Taustatiedot

Metsähallituksen Posion konttorin henkilökunnan ilmoitus.

Ympäristön kuvaus

Kohde sijaitsee Hetesuon eteläreunalla, pohjoiseen laskevassa moreeniharjun rinteessä. Rinteen päällä kohteesta etelään 70 metriä kulkee hiekkatie. Alueella on uudistumisvaiheessa oleva metsä. Kohteessa on säästöpuuryhmä, joka on varttunutta kasvatusmännikköä ja kuusikkoa.

Kohteen kuvaus

Kohteessa on 10,5 x 7,5 metrin kokoinen kämpmä, jossa on yksi kiukaan raunio. Kiuas on pyöreä ja halkaisijaltaan 3 metriä ja korkeudeltaan metrin. Rakennelmassa on yksi väliseinä ja näkyvillä on palaneita hirsiiä. Kiukaan vieressä on kellarikuoppa. Seinän paikat näkyvät maatuneina hirsinä, joiden päällä kasvaa turve. Kohteen vieressä on hete, josta kämppään on ilmeisesti saatu vesi.

Kohteen rajaus

Kohde rajautuu pistemäisesti kämpän keskeltä mitattuun gps pisteeseen.

Tulkinta

Metsätyökämpän raunio.

Lisätietoja
Toimenpiteet
Tarkastukset

Tila: 3 Toteutettu Laji: 6 Suojeluarvojen tarkastus Tarkastusvuosi: 2010
Tarkastuspvm: 28.6.2010 Tarkastaja: T. Karjalainen
Kuvaus: Posion kulttuuriperintöinventointi

| | | | |
|--------------------------------|--|-----------------|------------------|
| Viranomaisrekisterinro: | | Kunto: | 2 Keskinertainen |
| | | Olotila: | 2 Ei käytössä |

Kulttuuriperintöraportti

Sivu / 387

30.12.2010

| | | | |
|----------------------------|-------------------|-------------------------|-------------------|
| Arvotus: | 8 Muu suojeluarvo | Kohteen suojelu: | 9 Muu suojeluarvo |
| Selitys: | | Selitys: | |
| Ympäristön suojelu: | 0 Ei määritelty | | |
| Selitys: | | | |



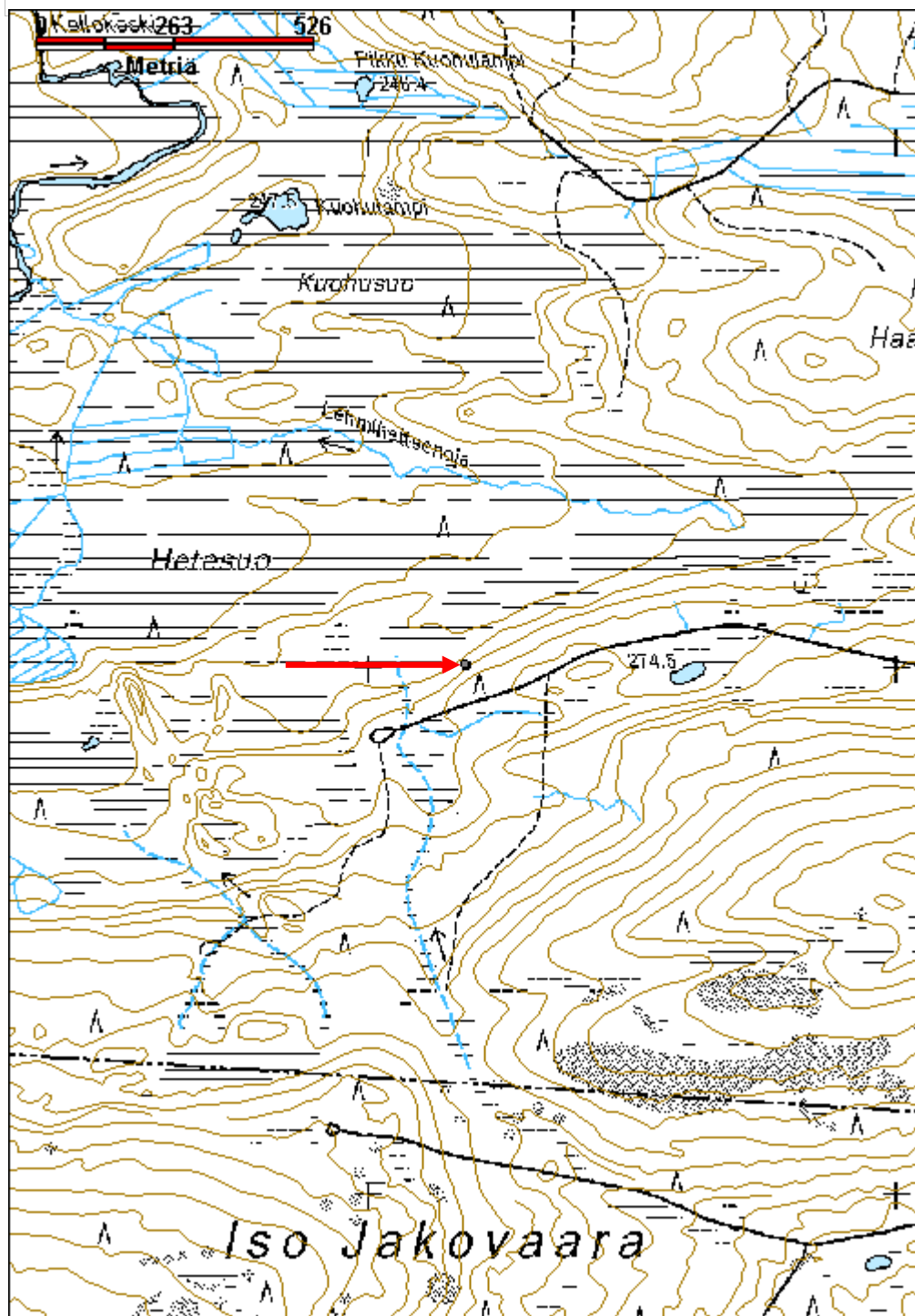
Kämpän uunin raunion päällä kasvaa koivu. Kuv. T. Karjalainen

Kulttuuriperintöraportti

Sivu / 387

30.12.2010

| | | | |
|----------------------|--------------------------------|--------------------|--|
| Kohdetyyppi: | 1 Asuinpaikat | Copyright: | © Metsähallitus 2008 © Maanmittauslaitos 1/MML/08 |
| Koordinaatit: | X 7304003, Y 3546182, Z 265 | Mittakaava: | 1:10000 |



Kulttuuriperintöraportti

Sivu / 387

30.12.2010

Hietaharju 1 pilkkapuu

MH-tunnus: 126461

| | | | |
|-------------------------|--------------------|--------------------|-----------------------------|
| Kohdetyyppi: | 13 Liikennekohteet | Haltija: | 181 Metsätalous Länsi-Lappi |
| Ajoitus: | 7116 Uusi aika | Ylläpitäjä: | 181 Metsätalous Länsi-Lappi |
| Rakentamisvuosi: | | Kunta: | 614 POSIO |
| Lukumäärä: | 1 | | |

| | | | |
|-----------------------------------|--------------------------------|--------------------------------|----------------------------|
| Koordinaatti- selitys: | | Geometria tuotettu: | 4 Gps-mittaus, korjaamaton |
| Koordinaatit: | X 7324627, Y 3522516, Z 215 | Löydöt: | |

Taustatiedot

Löytyi inventoinnissa

Ympäristön kuvaus

Kohteen maasto on Hietajärven ja Hietasuon välinen moreeniharju, joka kulkee lounaasta koilliseen. Kohde sijaitsee harjun eteläpäässä. Harjun päällä kulkee polku, jonka itäpuolella aivan polun reunassa petäjä sijaitsee. Kohteessa kasvaa varttunut mäntymetsä. Aluskasvillisuutena on puolukkaa.

Kohteen kuvaus

Kohteessa on pilkkapuu, jonka pilkan halkaisija on 47 cm. Pilkka on pituussuunnassa 35 cm pitkä ja sen leveys on 5 cm. Männyn pinnasta pilkka on 10 cm syvyydessä. Pilkassa on ylhäältä alaspäin kirjaimet KV ja TO. Maasta pilkan alareunaan on 115 cm.

Kohteen pilkka liittyy ilmeisesti papinpolkuun, joka on kulkenut Hietaharjua pitkin. Harjun koillispäässä on harjulta tehty ramppi Hietajärven puoleiselle rinteelle, josta polku kulkee alas harjulta. Papinpolku on omana kohteenaan numerolla: 125761.

Kohteen rajaus

Kohde rajautuu pistemäisesti pilkkapuun kohdalle.

Tulkinta

Papinpolku - nimisen reitin yksi pilkkapuu. Puita on reitin varrella enemmän kohteen Papinpolku kohdalla.

Lisätietoja
Toimenpiteet
Tarkastukset

Tila: 3 Toteutettu Laji: 6 Suojeluarvojen tarkastus Tarkastusvuosi: 2010
Tarkastuspvm: 27.5.2010 Tarkastaja: T. Karjalainen
Kuvaus: Posion kulttuuriperintöinventointi

Kulttuuriperintöraportti

Sivu / 387

30.12.2010

| | | | |
|--------------------------------------|-----------------------|-----------------------------|-------------------|
| Viranomais- rekisterinro: | | Kunto: | 1 Hyvä |
| Arvotus: | 3 Esitys mj-luokka II | Olotila: | 2 Ei käytössä |
| Selitys: | | Kohteen suojelu: | 9 Muu suojeluarvo |
| | | Selitys: | |
| Ympäristön suojelu: | 0 Ei määritelty | | |
| Selitys: | | | |



Pilkkapuu liittyy Hietaharjun Papinpolku – reittiin. Kuv. T. Karjalainen

Kulttuuriperintöraportti

Sivu / 387

30.12.2010

Hyväjoki kämppä jäännös

MH-tunnus: 125861

| | | | |
|-------------------------|----------------|--------------------|-----------------------------|
| Kohdetyyppi: | 1 Asuinpaikat | Haltija: | 181 Metsätalous Länsi-Lappi |
| Ajoitus: | 7116 Uusi aika | Ylläpitäjä: | 181 Metsätalous Länsi-Lappi |
| Rakentamisvuosi: | | Kunta: | 614 POSIO |
| Lukumäärä: | 2 | | |

| | | | |
|-----------------------------------|--------------------------------|--------------------------------|----------------------------|
| Koordinaatti- selitys: | | Geometria tuotettu: | 4 Gps-mittaus, korjaamaton |
| Koordinaatit: | X 7327717, Y 3522075, Z 212 | Löydöt: | |

Taustatiedot

Kalevi Simontaipaleen ilmoitus.

Ympäristön kuvaus

Kohde sijaitsee Laukkujärven rannassa. Kohteen itäpuolella 40 m päässä Hyväjoki laskee Laukkujärveen. Alueella kasvaa nuori mäntymetsä. Aluskasvillisuutena on puolukkaa ja hiirenvirnaa.

Kohteen kuvaus

Kohteessa on neliönmuotoisen kämpän rauniot, joista on nähtävissä maatuneet seinävallit, kuoppia ja kaksi suurta kiviröykkiötä, jotka ovat uunirakennelmia. Kämpän koko on 11,20 m x 6,4 m. Kämpän kaakkoisnurkassa erottuu seinillä erotettu huone. Kiviröykkiöt ovat pyöreitä ja seinästään kiinni toisissaan. Röykkiöt ovat 3 m halkaisijaltaan ja metrin korkuisia. Neljä kuoppaa on kooltaan 1,5 m x 2,5 m. Luultavasti uuniröykkiön kivet on koottu kuopista.

Kämpästä 30 metrin päässä, pisteessä x 3522073, y 3727733 on pienen rakennuksen rauniot, joista on jäljellä neliönmuotoinen maavalli, uunikiukaan kiviröykkiö ja pari epämääräistä kuoppaa. Rakennelman koko on 2,3 m x 4,5 m. Kivikasan koko on 3,5 m x 2,5 m ja korkeus 90 cm. Kivikasan sisällä on onkalo kuin ryssänuunissa, jonka pohjalla on hiekkaa. Rakennus on Hyväjoen kämpän sauna.

Kohteen rajaus

Kohde rajautuu kämpän ja saunan raunioiden alueelle.

Tulkinta

Rakennusten alkuperä jäi epäselväksi. Maatumisasteen perusteella kohteen voisi olettaa vanhemmaksi kuin tukki- tai uittokämpät. Mahdollisesti alueella on ollut tila.

Lisätietoja
Toimenpiteet
Tarkastukset

Tila: 3 Toteutettu

Laji: 6 Suojeluarvojen tarkastus

Tarkastusvuosi: 2010

Kulttuuriperintöraportti

Sivu / 387

30.12.2010

Tarkastuspvm: 31.5.2010 Tarkastaja: T. Karjalainen
 Kuvaus: Posion kulttuuriperintöinventointi

**Viranomais-
rekisterinro:**

Kunto: 3 Huono

Arvotus: 8 Muu suojeluarvo

Olotila: 2 Ei käytössä

**Kohteen
suojaus:** 9 Muu suojeluarvo

Selitys:

Selitys:

**Ympäristön
suojaus:**

0 Ei määritelty

Selitys:



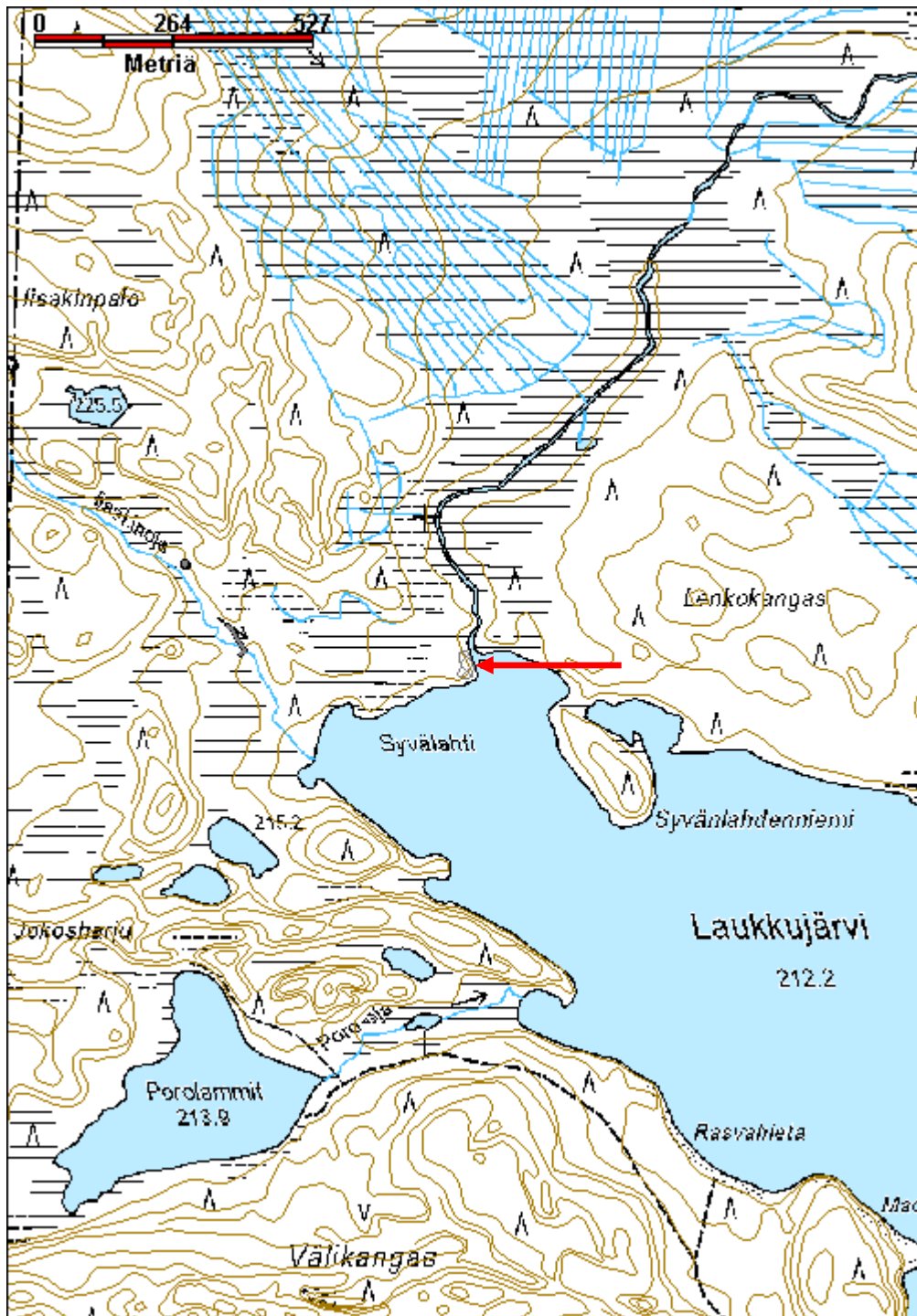
Kämpän uunien rauniot erottuvat kivisinä kumpuina järvelle saakka. Kuv. T. Karjalainen

Kulttuuriperintöraportti

Sivu / 387

30.12.2010

| | | | |
|----------------------|--------------------------------|--------------------|--|
| Kohdetyyppi: | 1 Asuinpaikat | Copyright: | © Metsähallitus 2008 © Maanmittauslaitos 1/MML/08 |
| Koordinaatit: | X 7327717, Y 3522075, Z 212 | Mittakaava: | 1:10000 |



Kulttuuriperintöraportti

Sivu / 387

30.12.2010

Hyvävaara kämpä jäännös

MH-tunnus: 112496

| | | | |
|-------------------------|----------------|--------------------|-----------------------------|
| Kohdetyyppi: | 1 Asuinpaikat | Haltija: | 181 Metsätalous Länsi-Lappi |
| Ajoitus: | 7116 Uusi aika | Ylläpitäjä: | 181 Metsätalous Länsi-Lappi |
| Rakentamisvuosi: | | Kunta: | 0 |
| Lukumäärä: | 1 | | |

| | | | |
|-----------------------------|--------------------------------|----------------------------|----------------------------|
| Koordinaattiselitys: | | Geometria tuotettu: | 4 Gps-mittaus, korjaamaton |
| Koordinaatit: | X 7327720, Y 3524055, Z 218 | Löydöt: | |

Taustatiedot

Heino Simontaipaleen ilmoitus

Ympäristön kuvaus

Kohteen maasto on rämeeseen laskevaa hiekkakankaan reunaa, jossa kasvaa mäntymetsä, kasvatusluokka 40.

Kohteen kuvaus

Kohteessa on kämpän raunio, josta on enää jäljellä maan pinnalle havaittava kiviröykkiö. Röykkiö on ollut kämpän uunirakennelma. Kiviröykkiön halkaisija on 4 metriä ja korkeus 1 metri. Röykkiö on muodoltaan pyöreä ja se on ladottu puolimetrisistä ja sitä pienemmistä luonnonkivistä. Muuta kämppään viittaavaa maastosta ei havaittu, mutta kohteesta tiedetään, että paikalla on ollut metsätyökämpä.

Kohteen rajaus

Kohde rajautuu pistemäisesti kämpän uunin raunioon mitattuun gps pisteeseen.

Tulkinta

Metsätyökämpä, jonka historiasta oli ilmoittajalla tietoa.

Lisätietoja
Toimenpiteet
Tarkastukset

Tila: 3 Toteutettu Laji: 6 Suojeluarvojen tarkastus Tarkastusvuosi: 2010
Tarkastuspvm: 20.10.2010 Tarkastaja: T. Karjalainen
Kuvaus: Posion kulttuuriperintöinventointi

| | | | |
|--------------------------------|-------------------|-----------------|-------------------|
| Viranomaisrekisterinro: | | Kunto: | 3 Huono |
| | | Olotila: | 2 Ei käytössä |
| Arvotus: | 8 Muu suojeluarvo | Kohteen | 9 Muu suojeluarvo |

Kulttuuriperintöraportti

Sivu / 387

30.12.2010

| | |
|----------------------------|-----------------|
| Selitys: | suojelu: |
| | Selitys: |
| Ympäristön suojelu: | 0 Ei määritelty |
| Selitys: | |



Kämpän rauniosta on vain uunikivet jäljellä Kuv. T. Karjalainen

Kulttuuriperintöraportti

Sivu / 387

30.12.2010

| | | | |
|----------------------|--------------------------------|--------------------|--|
| Kohdetyyppi: | 1 Asuinpaikat | Copyright: | © Metsähallitus 2008 © Maanmittauslaitos 1/MML/08 |
| Koordinaatit: | X 7327720, Y 3524055, Z 218 | Mittakaava: | 1:10000 |

