

Pudasjärvi pohjoisosa kulttuuriperintöinventointi 2010

Osa 1 Raportti



KUVAILULEHTI

JULKAISIJA	Metsähallitus	JULKAISUAIKA	2011
TOIMEKSIANTAJA	Metsähallitus	HYVÄKSYMISPÄIVÄMÄÄRÄ	
LUOTTAMUKSELLISUUS	Julkinen	ASIANUMERO	5981/41/2010
SUOJELUALUETYYPPI/ SUOJELUOHJELMA			
ALUEEN NIMI			
ALUEYKSIKKÖ	Metsätalous, Ympäristötoiminto		
TEKIJÄ(T)	Hans-Peter Schulz		
JULKAISUN NIMI	Pudasjärvi pohjoisosassa kulttuuriperintöinventointi 2010		
TIIVISTELMÄ	<p>Metsähallituksen metsätalous suoritti Pudasjärven pohjoisosassa metsätalousmaiden ja valtion retkeilyalueiden kulttuuriperintöinventoinnin 24.5. – 21.9.2010 välisenä aikana. Inventointi on osa Kansallista metsäohjelmaa 2015, joka edellyttää kulttuuriperintö-kohteiden inventointia valtion omistamilla mailla varmistaakseen metsien monipuolisen hyödyntämisen kestäväen kehityksen periaatteita noudattaen sekä kulttuuriperintökohteiden säilyttämistä, kunnostamista ja retkeilyn kehittämistä.</p> <p>KMO-kulttuuriperintöinventointi tehtiin samaan aikaan myös tähän alueeseen rajautuvilla alueilla Taivalkosken pohjoisosassa (raportti Hanna Kelola-Mäkeläinen ja Hans-Peter Schulz) sekä Posiolla ja Ranuan koillisosassa (raportti Taisto Karjalainen).</p> <p>Inventoinnissa dokumentoitiin yht. 201 kohdetta, joista 11 on esihistoriallisia, 58 historiallisia (ikä yli 100 v.), 9 ajoittamattomia, 116 uuden ajan kulttuuriperintökohteita, 3 toisen maailman sodan aikaisia kohteita ja 4 rakennusperintökohteita. Ennen inventointia alueelta tunnettiin 4 esihistoriallista muinaisjäännettä, ja 12 historiallista kohdetta oli tallennettu Metsähallituksen Reiska-tietokantaan. Suurin osa uuden ajan kulttuuriperintö-kohteista, jotka liittyvät pääasiallisesti metsätalouteen, uittoon, maatalouteen ja poronhoitoon, tuli tietoon metsähallituksen henkilökunnan ja paikallisten asukkaiden haastatelluissa.</p> <p>Inventointialue käsittää 79 000 ha, josta n. 11% (8 500 ha) on inventoitu tarkasti (havaintolinjojen väli \leq 50 m). Inventoinnin tarkoitus oli kartoittaa riittävä määrä rakenteita, jotta saadaan luotettava kuva alueen aiemmasta maankäytöstä. Oman arvion mukaan tavoite on saavutettu historiallisen/uuden ajan maankäytön ja esihistoriallisten pyyntirakenteiden osalta. Esihistorialliset kohteet, joista ei jää näkyviä merkkejä maan pinnalle (esim. asuinpaikat, haudat), ovat tässä aineistossa varmasti ”aliedustettuina”.</p>		
AVAINSANAT	Kansallinen metsäohjelma 2015, kulttuuriperintöinventointi, Pudasjärvi		
KANNEN KUVA RAPORTTI OSA 1 RAPORTTI OSA 2	Iso Matkavaaran kivilatomuksia Säkkisenojan uittoränni		
SARJAN NIMI JA NUMERO			
ISSN		ISBN (NIDOTTU) ISBN (PDF)	
SIVUMÄÄRÄ	650	KIELI	suomi
KUSTANTAJA	Metsähallitus, metsätalous	PAINOPAIKKA	
JAKAJA	Metsähallitus, metsätalous	HINTA	

Sisällys

Osa 1 Raportti

1. TIIVISTELMÄ.....	2
2. ARKISTO- JA REKISTERITIEDOT	3
3. JOHDANTO.....	4
3.1. Tausta.....	4
3.2. Inventointialueen sijainti ja laajuus.....	4
3.3. Esiselvitys.....	4
3.4. Toteutus ja menetelmät.....	4
4. INVENTOINTIALUEEN GEOLOGIA, MAISEMA JA LUONTO	7
5. ALUEEN TUTKIMUSHISTORIA.....	8
6. TULOSTEN TARKASTELU JA JOHTOPÄÄTÖKSET.....	11
ALLEKIRJOITUS.....	15
LÄHTEET.....	16

Osa 2 Kohdeselostukset

Kohdeluettelo.....	2/2
Esihistorialliset kohteet.....	2/7
Historialliset kohteet.....	2/42
Ajoittamattomat kohteet.....	2/216
Uuden ajan kulttuuriperintökohteet.....	2/244
Sotahistorialliset kohteet.....	2/607
Rakennusperintökohteet.....	2/618

LIITTEET

Liite 1	Löytöluettelo (3 s)
Liite 2	Kohdeluokitukset (Excel-taulukko, 7 s)

1. TIIVISTELMÄ

Metsähallituksen metsätalous suoritti Pudasjärven pohjoisosassa metsätalousmaiden ja valtion retkeilyalueiden kulttuuriperintöinventoinnin 24.5. – 21.9.2010 välisenä aikana. Inventointi on osa Kansallista metsäohjelmaa 2015, joka edellyttää kulttuuriperintökohteiden inventointia valtion omistamilla mailla varmistamaan metsien monipuolisen hyödyntämisen kestävä kehityksen periaatteita noudattaen sekä kulttuuriperintökohteiden säilyttämistä, kunnostamista ja retkeilyn kehittämistä.

KMO-kulttuuriperintöinventointi tehtiin samaan aikaan myös tähän alueeseen rajautuvilla alueilla Taivalkosken pohjoisosassa (raportti Hanna Kelola-Mäkeläinen ja Hans-Peter Schulz) sekä Posiolla ja Ranuan koillisosassa (raportti Taisto Karjalainen).

Inventoinnissa dokumentoitiin yht. 201 kohdetta, joista 11 on esihistoriallisia, 58 historiallisia (ikä yli 100 v.), 9 ajoittamattomia, 116 uuden ajan kulttuuriperintökohteita, 3 toisen maailman sodan aikaisia kohteita ja 4 rakennusperintökohteita. Ennen inventointia alueelta tunnettiin 4 esihistoriallista muinaisjäännöstä, ja 12 historiallista kohdetta oli tallennettu Metsähallituksen Reiska-tietokantaan. Suurin osa uuden ajan kulttuuriperintökohteista, jotka liittyvät pääasiassa metsätalouteen, uittoon, maatalouteen ja poronhoitoon, tuli tietoon metsähallituksen henkilökunnan ja paikallisten asukkaiden haastattelussa.

Inventointialue käsittää 79 000 ha, josta n. 11% (8 500 ha) on inventoitu tarkasti (havaintolinjojen väli ≤ 50 m). Inventoinnin tarkoitus oli kartoittaa riittävä määrä rakenteita, jotta saadaan luotettava kuva alueen aiemmasta maankäytöstä. Oman arvion mukaan tavoite on saavutettu historiallisen/uuden ajan maankäytön ja esihistoriallisten pyyntirakenteiden osalta. Esihistorialliset kohteet, joista ei jää näkyviä merkkejä maan pinnalle (esim. asuinpaikat, haudat), ovat tässä aineistossa varmasti ”aliedustettuina”.

2. ARKISTO- JA REKISTERITIEDOT

Tutkimuskohteen koko nimi	Pudasjärvi pohjoisosa.
Tutkimusalue	Valtion omistama talousmetsäalue Pudasjärven kunnassa, joka rajautuu kantatie 78 Pudasjärvi – Ranua, VT 20 Pudasjärvi – Taivalkoski sekä Pudasjärven itäisen ja pohjoisen kuntarajan (Taivalkosken, Posion ja Ranuan vastainen raja) väliseen alueeseen. Lisäksi on inventoitu viisi pienempää aluetta varsinaisen inventointialueen etelä- ja länsipuolella (Palovaara, Vengasvaara, Kiviharju E, Valkiaisenvaara ja Säynäjäaho
Tutkimuksen laji	Inventointi
Kohteen ajoitus	Esihistoriallinen aika – Uusi aika
Peruskarttalehti/-lehdet	
Kohteen sijainti yhteiskoordinaatistossa	
Maanomistaja	Suomen valtio/Metsähallitus, metsätalous
Tutkimuslaitos	Metsähallitus, metsätalous
kenttätyönjohtaja	Hans-Peter Schulz
Tutkitun alueen laajuus	79 000 ha
Tutkimuksen kustantaja ja tutkimuskustannukset	Metsähallitus
löydöt (nrot), diarointi pvm. kokoelma, tallennuspaikka	KM 38576, KM 38579, KM 38580, Diar. 9.12.2010
rahakammioon toimitetut rahat	-
rakennusfragmentit (nrot)	-
mustavalkonegatiivit, diapositiivit ja digitaaliset kuvatallenteet (nrot)	Kuvat on tallennettu Metsähallituksen arkistoon. Tekijänoikeus kuviin on Metsähallituksella.
aikaisemmat tutkimukset ja tarkastuskäynnit	Pudasjärven inventointi Mika Sarkkinen 1998. Syöte Life –arkeologinen inventointi Jari Okkonen 2001. Tarkastus Iso-Syöte Pirjo Rautiainen 2006.
arkistoitu kirjeenvaihto (tutkimusluvan diaarino, lausunnot)	-
mahdolliset tutkimuskohdetta koskevat julkaisut	
tutkimuskertomuksen sivumäärä	650
Alkuperäisen tutkimuskertomuksen säilytyspaikka ja kopiaiden säilytyspaikat	Metsähallitus arkisto. 5981/41/2010

3. JOHDANTO

3.1 Tausta

Metsähallituksen metsätalous suoritti Pudasjärven pohjoisosassa metsätalousmaiden ja valtion retkeilyalueiden kulttuuriperintöinventoinnin 24.5. – 21.9.2010 välisenä aikana. Inventointi on osa Kansallista metsäohjelmaa 2015, joka edellyttää kulttuuriperintökohteiden inventointia valtion omistamilla mailla varmistukseen metsien monipuolisen hyödyntämisen kestävä kehityksen periaatteita noudattaen sekä kulttuuriperintökohteiden säilyttämistä, kunnostamista ja retkeilyn kehittämistä. Metsähallitus käynnisti vuonna 2009 hankkeen, jonka tarkoitus on toteuttaa inventointi. Hanke on metsätalouden ympäristötoiminnon alainen. Vuoden 2009 Taivalkosken pilottiprojektin tulosten perusteella määritettiin inventoinnin kehykset, alueelliset tavoitteet ja menetelmät. Pohjanmaan alueella vuonna 2010 kaksi inventointitiimiä aloitti työt Pudasjärvellä ja Taivalkoskella.

3.2. Inventointialueen sijainti ja laajuus

Tutkimusalue rajautuu kantatie 78 Pudasjärvi – Ranua, VT 20 Pudasjärvi – Taivalkoski sekä Pudasjärven itäisen ja pohjoisen kuntarajan (Taivalkosken, Posion ja Ranuan vastainen raja) väliseen alueeseen. Lisäksi on inventoitu viisi pienempää aluetta varsinaisen inventointialueen etelä- ja länsipuolella (Palovaara, Vengasvaara, Kiviharju E, Valkiaisenvaara ja Säynäjäaho (kartta 1 s. 5). Inventointialue käsittää 79 000 ha, metsätalousmaiden ja retkeilyalueiden lisäksi siihen kuuluu myös soita, rämeitä sekä kallio- ja rakka-alueita (ns. jouto- ja kitumaita). Alueesta n. 11% (8 500 ha) on inventoitu tarkasti (havaintolinjojen väli ≤ 50 m; kartta 2 s. 6). Inventoinnin tarkoitus oli kartoittaa riittävä määrä rakenteita, jotta saadaan luotettava kuva alueen aiemmasta maankäytöstä. KMO-kulttuuriperintöinventointi tehtiin samaan aikaan myös tähän alueeseen rajautuvilla alueilla Taivalkosken pohjoisosassa (raportti Hanna Kelola-Mäkeläinen ja Hans-Peter Schulz) sekä Posiolla ja Ranuan koillisosassa (raportti Taisto Karjalainen).

3.3. Esiselvitys

Esiselvityksessä käytettiin Kansallisarkiston vanhoja karttoja, Museoviraston ja Metsähallituksen arkistojen aineistoa, Museoviraston rekisteriportaalia, GTK:n kallioperä- ja maaperäkarttoja, Metsähallituksen ja GTK:n julkaisuja ja Metsähallituksen Sutigis- ja Reiska-tietokantoja; lisäksi haastateltiin Metsähallituksen paikallista henkilökuntaa ja paikallisia asukkaita. Esihistoriallisten ja osittain historiallisten kohteiden paikantamiseen valittiin maaperän ja topografian perusteella otolliset alueet (esim. harjut, hiekkaiset rantatörmät, muinaiset rantamuodostelmat, poikkeavat luonnonmuodostelmat) sekä alueet, joiden nimistö viittaa aiempaan ihmisen toimintaan.

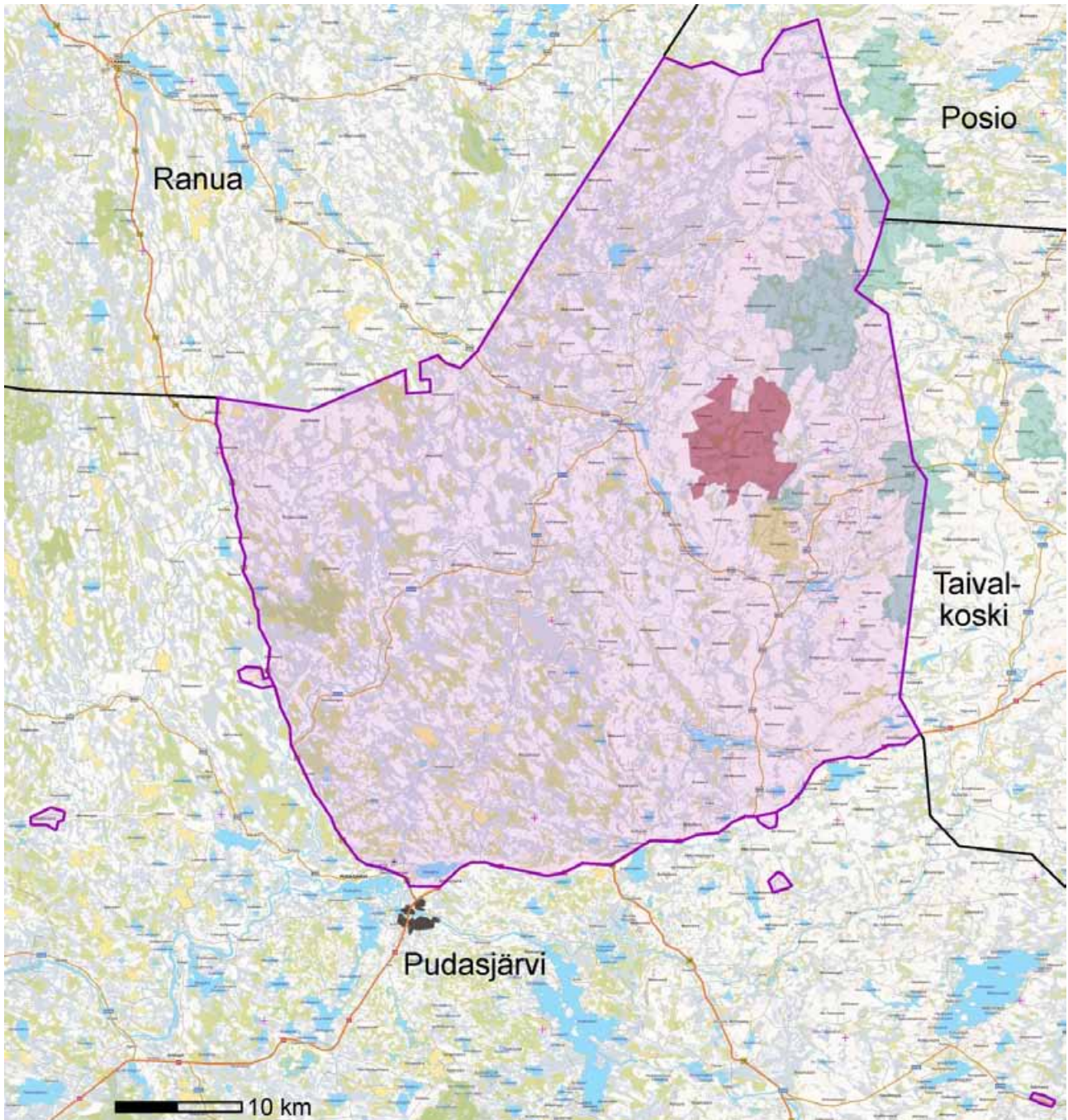
3.4. Toteutus ja menetelmät

Tutkimuksen kohteena olivat kaikki ihmisen toiminnasta jääneet rakenteet esihistorialliselta ajalta toiselle maailmansodalle asti, sen lisäksi kartoitettiin myös nuoremmat metsätalouteen liittyvät merkittävät rakenteet (savottakämpät, uittorakenteet, metsälentokentät).

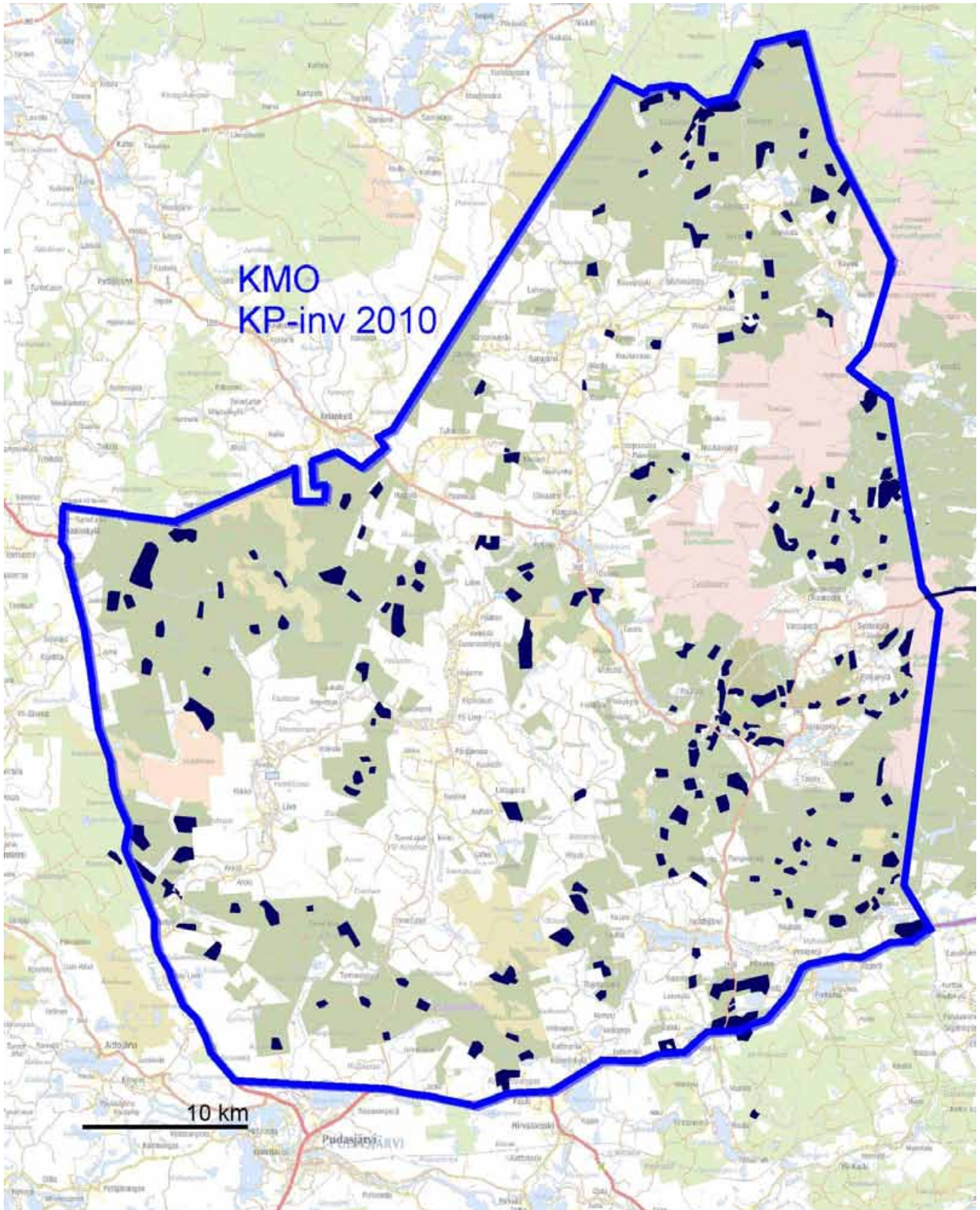
Kenttätööhön osallistui allekirjoittaneen lisäksi suunnittelumetsurit Ari-Pekka Ylitalo (24.5.-13.6.) ja Pentti Raiskio (16.6.-4.7.) sekä harjoittelija arkeologian opiskelija Ville-Riku Vaske (7.7.-23.9.). Esiselvityksen perusteella valitut alueet tarkastettiin tiheällä linjavälillä (maastosta/metsästä riippuen 30-50 m havaintoväli), näin tehtiin myös ilmoitettujen kohteiden lähiympäristöstä. Lisäksi valittiin muita alueita siten, että syntyy säännöllinen rasteri kattaen koko tutkimusalueen. Karkeampi havaintoverkko (2-4 havaintolinjaa, väli 50-200 m) syntyi matkalla valikoiduille alueille. Kohteiden dokumentoinnissa käytettiin maastogis-laitetta (metsurit), GPS-paikantimella varustettua maastotietokonetta (Panasonic CP-U1), Egnos-yhteensopivaa GPS-laitetta (Garmin) ja digikameraa. Kohdetiedot tallennettiin Metsähallituksen Reiska-tietokantaan. Koska

suuri osa uuden ajan kulttuuriperintöjäännöksistä (puurakenteet) on häviämässä, panostettiin valokuvausdokumentointiin. Valokuvatietokannan rakennetta tai sijaintia ei ole vielä ratkaistu.

Inventoinnissa dokumentoitiin yht. 201 kohdetta, joista 11 on esihistoriallisia, 58 historiallisia (ikä yli 100 v.), 9 ajoittamattomia, 116 uuden ajan kulttuuriperintökohteita, 3 toisen maailman sodan aikaisia kohteita ja 4 rakennusperintökohteita. Ennen inventointia alueelta tunnettiin 4 esihistoriallista muinaisjäännöstä, ja 12 historiallista kohdetta oli tallennettu Metsähallituksen Reiska-tietokantaan. Suurin osa uuden ajan kulttuuriperintökohteista, jotka liittyvät pääasiallisesti metsätalouteen, uittoon, maatalouteen ja poronhoitoon, tuli tietoon metsähallituksen henkilökunnan ja paikallisten asukkaiden haastatteluissa.



Kartta 1. Varsinaisen inventointialueen rajaus ja sen ulkopuolella olevat inventoidut alueet © Metsähallitus 2010



Kartta 2. Tarkasti inventoidut alueet (tumman sinisenä), metsätalouden hallinnoimat alueet vihreinä.

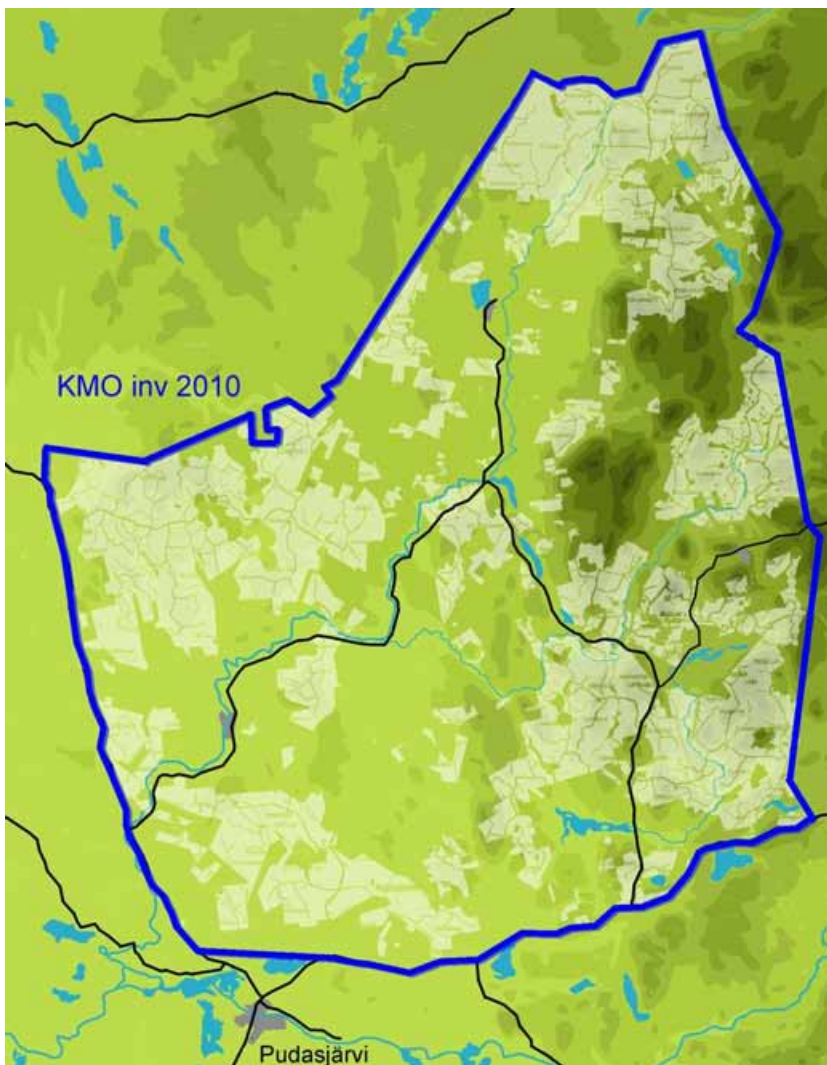
© Metsähallitus 2010

4. INVENTOINTIALUEEN MAISEMA, GEOLOGIA JA LUONTO

Alue jakautuu kahteen eri päämaisematyyppiin:

- Itäosan vaara-alue, joka kuuluu Itä-Suomen Karelidien vaara-alueeseen. Vaarat ovat jäännöksiä varhaisissa geologisissa jaksoissa syntyneestä vuoristosta (Hjort 2001). Korkeuserot ovat paikoitellen suuret (>200 m) ja sen takia vesistöjä on vain vähän. Vaara-alueen keskeisin osa, joka kuuluu Syötteen kansallispuistoon, jäi inventoinnin ulkopuolelle.
- Länsi- ja keskiosan melko tasainen alue, jonka pinnanmuodot syntyivät jääkauden vetäytymisvaiheessa. Aluetta leimaavat matalat kankaat ja laajat suoalueet. Järviä on vain vähän; päävesistö on Livojoki sivujokiin. Suurin osa jokien ranta-alueista on yksityisomistuksessa ja ne jäivät inventoinnin ulkopuolelle.

Alueen kallioperä on vaihtelevaa, itäosa kuuluu Kainuun liuskevyöhykkeeseen; vaara-alueen länsilaidalla esiintyy emäksisiä kivilajeja ja Syötteen ympäristössä gabroa ja kvartsiittia. Inventointialueen keski – ja länsiosa kuuluu Pudasjärven graniittialueeseen (Keränen & al. 1999, Metsähallitus 2004: 14, Suomen kallioperä). Maaperä muodostuu pääasiassa moreenista ja turpeesta. Kalliota ja louhikkoja esiintyvät vain paikoitellen (Hjort 2001). Aluetta halkovat useat harjumuodostelmat, joista suurin Taivalkoski-Pudasjärvi harjujakso on itäkoillis-länsilounas-suuntainen, muut harjut ovat pääosin kaakkoluode-suuntaisia.



Kartta 3. Alueen korkeuskuva (40 m väli); inventointialueet vaaleana. © Metsähallitus 2010

Alue on kasvimaantieteellisesti keskiboreaalisen (länsi- ja keskiosa) ja pohjoisboreaalisen (vaara-alue) kasvillisuusvyöhykkeen vaihettumisaluetta (Eskola & al. 1998). Vaara-alue on havupuuvaltainen, siellä on säi-

lynyt runsaasti vanhaa kuusikkoa sekä tasaisesti vahva haapakanta. Puustoon ja aluskasvillisuuteen vaikuttavat sekä supra-akvaatinen (yli 205 m mpy) ravinnerikas maaperä että alueen aiempi maankäyttö (kaskiviljely). Muita alueita leimaavat metsätalouksikäytössä olevat laajat kangasmetsät, jotka vaihtelevat harjujen kivistä mänty-/jäkäläkankaista reheviin mustikkatyypisiin sekametsiin, sekä laajat aapasuot.

5. ALUEEN TUTKIMUSHISTORIA

Pudasjärvellä on aiemmin tehty lukuisia arkeologisia tutkimuksia, joiden painopiste on ollut Iijokilaakson lähiympäristössä. Kunnan pohjois-/koillisosaan on kohdistunut vain Pudasjärven kunnan yleisinventointi (Mika Sarkkinen 1998), Syöte Life – arkeologinen inventointi (Jari Okkonen 2001) ja arkeologisten kohteiden tarkastus Iso-Syöte (Pirjo Rautiainen 2006). Ennen vuotta 2010 alueelta tunnettiin yhteensä 34 kiinteää muinaisjäännöstä, joista vain neljä (alla olevassa listassa lihavoitu) sijaitsee vuoden 2010 inventoiduilla metsätalousmailla ja retkeilyalueilla:

Kivikautiset/esihistorialliset asuinpaikat (10)	
Kiivarijärvi S-ranta	615010048
Jaakkola	615010109
Siikalampi	615010064
Harju	615010023
Kokkokylä Aho	615010045
Sarajärvi Ihme	615010010
Sarajärvi Uusi Ihme	615010121
Lauttalampi	1000006361
Salmentakana	1000013485
Teerivaara	1000011247
Esihistorialliset pyyntikuoppakohteet (2)	
Jyrkkäkosken leirintäalue	1000008931
Hautakangas	1000008933
Esihistorialliset kuoppakohteet (16)	
Myllykangas	1000008932
Riiskanniemi	1000006360
Pärjänlahti	1000006368
Hanhilammen ranta	1000006364
Metsälänsuvanto	1000006362
Romevaara	1000011248
Pikku Romesuo	1000006366
Romelampi I	1000011251
Syötekangas	1000006357
Teerisuo	1000006353
Selkävaara	1000006351
Halla-aho	1000006352
Sotivaara	1000006337
Sotivaaran rinne	1000006332
Umpilampi	1000006330
Puhakanotsa	1000006329
Historialliset/ajoittamattomat kivirakenteet (6)	
Iso Matkavaara	615010071
Leivätön	1000006331
Ahmakallio	1000006338
Ahmavaara	1000006342
Rometölväs	1000006369
Törrönkangas	1000008930

Syöteen maankäyttöhistorian selvityksessä (Aarnio 2001) ja myöhemmissä tarkastuksissa löytyi 12 historiallista muinaisjäännöstä (tallennettu Reiska-tietokantaan, ei muinaisjäännösrekisteriin) sekä useita uuden ajan kulttuuriperintökohteita. Lisäksi alueelta on tallennettu perimätietoa (Sorri 2009), jossa on mainintoja useista kulttuuriperintökohteista.

Tietoa alueen esihistoriallisesta maankäytöstä

Mannerjäätikko vetäytyi Pudasjärven itäosasta noin 10 500 – 10 300 vuotta sitten ja kesti todennäköisesti vain muutama vuosisata ennen kuin alueelle syntyi varhaiselle asutukselle otolliset olosuhteet. Ensimmäiset metsästäjäryhmät ovat voineet saapua alueelle jo yli 9 500 vuotta sitten. Inventointialueen kaakkoisosassa Iinattijärvestä n. 1 km itään sijaitseva Siikalammen kivikautinen asuinpaikka on ajoitettu rannansiirtymiskronologian perusteella noin 8600 -9000 vuoden ikäiseksi (Schulz 1996). Koska alueen muilla tunnetuilla esihistoriallisilla asuinpaikoilla ei ole suoritettu kaivauksia tai niiltä ei ole otettu ajoitusnäytteitä, jää asuinpaikkojen tarkempi ikä selvittämättä. Rannansiirtymisajoiutus ei ole näillä kohteilla mahdollista, koska ne sijaitsevat joen- tai järvenrannassa eivätkä muinaisilla merenrantatörmillä. Alueen pyyntikuoppajärjestelmät voidaan karkeasti ajoittaa aikavälille n. 3000 e.Kr – 1500 j.Kr. (alkaen metsäpeuran saapumisesta alueelle ja päättyen kannan romahtamiseen ja kuoppapyyntikieltoon; Korteniemi 1992). Muiden kuoppakohteiden (hyvin karkea) ajoitus perustuu maannoksen kehittämisasteeseen. Näiden kohteiden funktio ei ole tiedossa.

Alueen rautakautisesta asutuksesta on hyvin vähän merkkejä; toistaiseksi alueelta ei tunneta kiinteitä muinaisjäännöksiä. Pudasjärveltä on kuitenkin löydetty jonkun verran rautakautisia irtolöytöjä: miekka Kurjenkoskelta (KM 2508:124), keihäänkärjen lehtiosa Törmältä (KM 34573), Hevosenkenkäsolki Jongulta (KM 23803) sekä useita rautaesineitä Säynäjärveltä (KM 2432:1-5).

Tietoa alueen historiallisesta maankäytöstä

Varhainen historiallinen asutus ei ole jättänyt maastoon kiinteitä rakenteita, mutta ajanjaksolta löytyy epäsuoria viitteitä kiinteästä asutuksesta. Vuoden 1562 asiakirjassa on mainittu 'Wle lappe-marck', joka on suora viite siitä, että Oulunjärven seudulla oli vielä silloin verotettu Lapinkylää (Julku 1991). Tämä tarkoittaa kirjoittajan mukaan sitä, että sen ja Kitkan sekä Maanselän lapinkylien välissä, Pudasjärven ja Taivalkosken seuduilla, on täytynyt olla myös lapinkylä. Runsas saamelaisnimistö alueella tukee tätä johtopäätöstä.

Alueella on harrastettu eränkäyntiä todennäköisesti jo 1300-luvulla (Iiläisten eräkalastus; Kauppi 2004). "Uudisasutus" eli verotukseen piirin kuuluva maatalousasutus alkoi seudulla viimeistään 1570-luvulla. Livon kylästä varhaisimmat verotalot on merkitty v. 1576 veroluetteloon (Taskila 1997). Muiden alueen vanhoista kylistä, Sarajärveä lukuun ottamatta, ei ole saatavilla 1500-luvulle ulottuvaa tietoa. Merkillepantavaa kuitenkin on, että kylien nimet ovat kaikki saamelaisperäisiä. Savolaisten uudisasukkaiden osuus varhaisimmassa kyläasutuksessa on epäselvä; heidän varsinainen muuttoliike seudulle alkoi 1500-luvun lopussa. He toivat mukanaan uuden elinkeinon, kaskiviljelyn (Aarnio 2001), joka muutti vuosisatojen kuluessa seudun metsien rakennetta huomattavasti. Inventointialueen runsaat -aho ja -palo nimet kertovat intensiivisestä kaskenpoltosta. Vielä vuoden 1862 isojaon valmisteluun liittyvässä kartassa on suuri osa tutkimusalueen metsämaista merkitty kaskimaiksi (Poppius 1862).

Pohjanmaan tervakauppa vilkastui 1600-luvulla, kun tervanpoltto levisi 1700-luvulla rannikkoseuduilta sisämaahan ja myös Pudasjärvelle. Tervanpolton kukoistusaika seudulla oli 1800-luku, esim. 1860-luvulla Pudasjärven vuotuisen tervantuotannon arvioitiin olevan yli 10 000 tynnyriä (Aarnio 2001). Tervanpoltto oli tärkeä sivuelinkeino 1700- ja 1800-luvuilla, kotitarvetta varten pienempiä hautoja saatettiin polttaa vielä 1900-luvun alkupuolellakin. 1800-luvun loppupuolella alkoi sahateollisuuden voimakas kasvu, jonka takia sahatukkien kysyntä lisääntyi. Samalla alkoi myös valtion

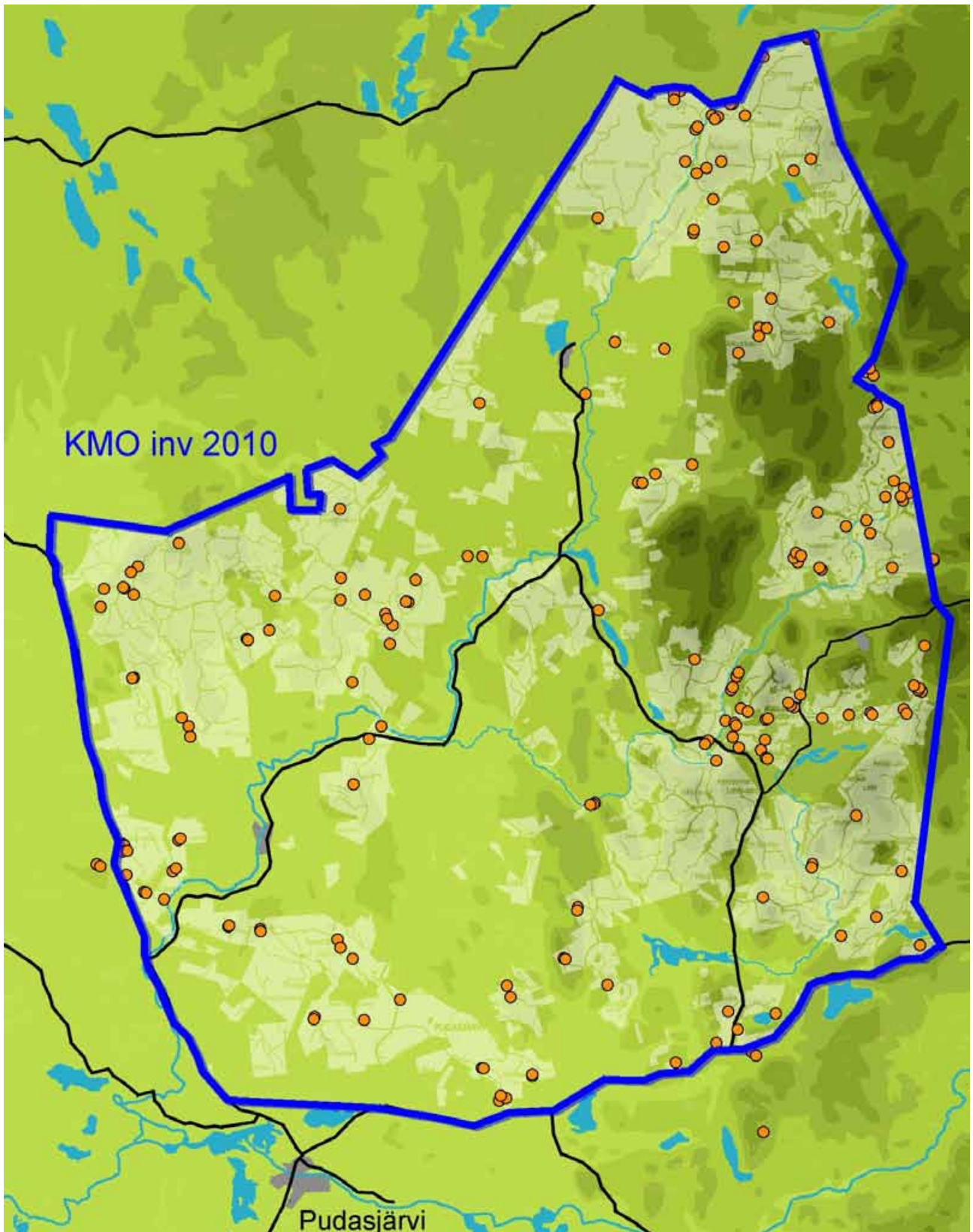
metsien systemaattinen hyötykäyttö. Merkkeinä tästä ovat metsätyökämpät, uittokämpät, uittokanavat ja -padot.

Aapasoilta korjatulla luonnonheinällä oli suurta merkitystä karjataloudelle. Vanhat luonnonniityt olivat käytössä pitkälle 1900-luvulle saakka (Aarnio 2001). Vesirantaniittyjen ohella myös soita raivattiin niityiksi ja niiden heinäkasvua parannettiin ns. paisuttamalla; suolle nostettiin vesi patoamalla suon läpi juokseva puro. Alue on ollut ja on edelleen myös tärkeä porotaloudelle; käytössä olevia erotuspaikkoja ja ruokintapaikkoja ei rekisteröity inventoinnissa, jäännöksiä aikaisemmasta toiminnasta ovat erotusaidat, kämpät ja porosuojat.

6. TULOSTEN TARKASTELU JA JOHTOPÄÄTÖKSET

Inventoinnissa 2010 dokumentoitiin 201 kohdetta joissa on yhteensä 403 alakohdetta. Kohteista 11 on esihistoriallisia, 58 historiallisia (ikä yli 100 v.), 9 ajoittamattomia, 116 uuden ajan kulttuuriperintökohteita, 3 toisen maailman sodan aikaisia kohteita ja 4 rakennusperintökohteita. Ennen inventointia alueelta tunnettiin 4 esihistoriallista/historiallista muinaisjäännöstä ja 12 historiallista kohdetta oli tallennettu Metsähallituksen Reiska-tietokantaan.

Kohteet yhteensä	201	(403)
(suluissa alakohteet yht.)		
Esihistorialliset kohteet	11	(18)
kivikautinen / esihistoriallinen asuinpaikka	5	
pyyntikuoppa/-ryhmä	2 (9)	
maakuoppa	4	
Historialliset kohteet	58	(64)
tervahauta	34	
tervapirtti jäännös	9	
rakennus jäännös	6 (11)	
asuinpaikka	1	
rajakivi	1	
kiviröykkiö	2	
maakuoppa	3 (4)	
muu	2	
Ajoittamattomat kohteet	9	(29)
kivilatomus	4 (23)	
merkkikivi	2 (3)	
maa-/rakkakuoppa	3	
Uuden ajan kulttuuriperintökohteet	116	(276)
rakennus jäännös	46 (87)	
(muu rakennus, kämpä, niittysauna)		
niittylato	2	
miilu	1	
taimikellari	3	
liemu (porosuoja)	1	
poroerotusaita	8	
silta jäännös	1	
pitkospuut	5	
tammi (uitto-/niittypato)	3	
muut uittorakenteet	3	
pilkkapuu	4 (10)	
merkkipuu/karsikko	9 (13)	
leimapuu	6 (10)	
ristikkopuu	1	
metsälentokenttä	5	
kolmiomittaustorni	5 (7)	
maakuoppa	3 (105)	
muut	10 (11)	
Sotahistorialliset kohteet	3	(12)
vankileiri jäännös	1 (4)	
miilu	2 (8)	
Rakennusperintökohteet	4	(4)



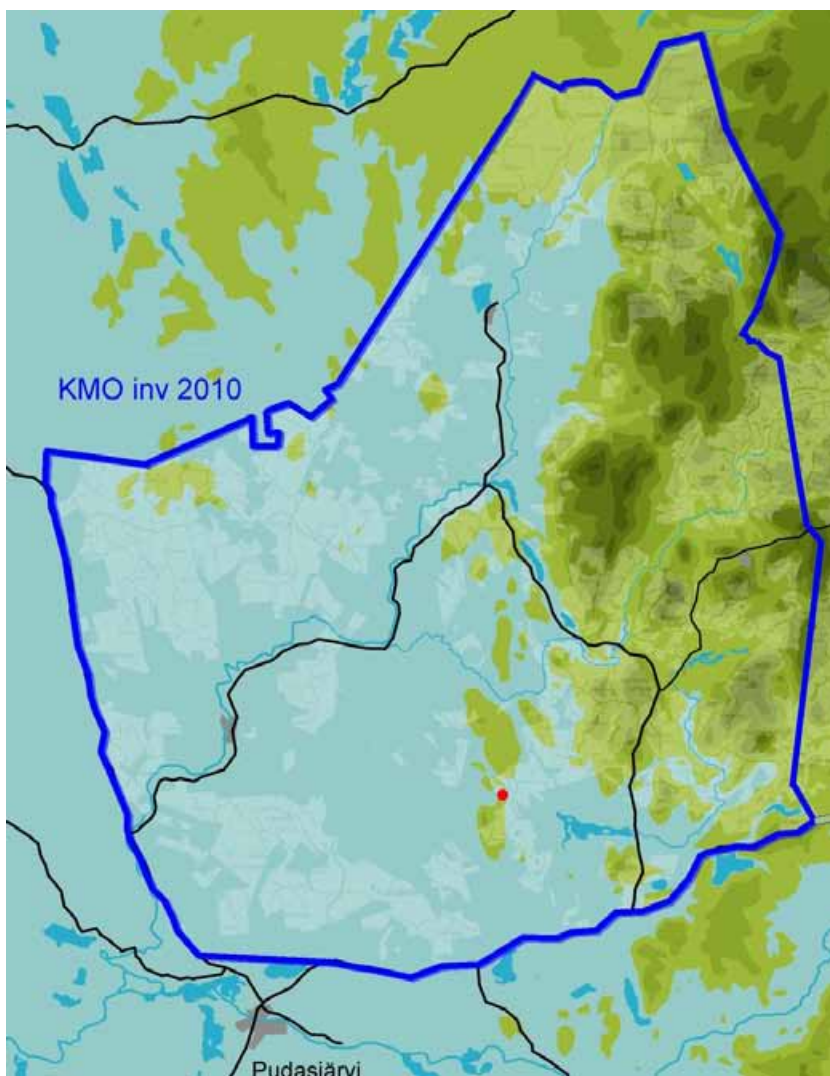
Kartta 4. Inventoinnissa tarkastetut kohteet. Metsätalouden hallinnoimat alueet vaaleana. © Metsähallitus 2010

Inventointialueen rakenne vaikuttaa tiettyjen kohdetyyppien ”edustavuuteen”. Suurin osa vesistöjen rantavyöhykkeistä on yksityisomistuksessa, vain alle 10 % ranta-alueista on metsätalouden hallinnoimaa. Koska esihistoriallisen pyyntiväestön asuinpaikat sijaitsivat pääosin muinaisilla merenrantavyöhykkeillä sekä sisävesien rannoilla, potentiaalisten esihistoriallisten muinaisjäännösten tiheys tutkimusalueella oli oletettavasti

verraten pieni. Myös niittytalouteen liittyvät rakenteet ovat selvästi aliedustettuna. Syynä tähän on se, että tilat/torpat saivat mahdollisuuden lunastaa heidän valtionmailla sijainneet nautintoalueet.

Esihistorialliset kohteet

Uusista esihistoriallisista asuinpaikoista yksi sijaitsee muinaisella rantaterassilla (Pikku Ohtavaara, kartta 5) korkeudella 175 m mpy. Jos asuinpaikka on todella rantasidonnainen, sen ikä olisi rannansiirtymiskäyrän mukaan noin 9000 vuotta. Kohteen lähistöllä ei ole nykyisin vesistöjä; muinaisessa rantavaiheessa paikka sijaitsi kahden saaren välisessä salmessa saaren pohjoiskärjessä. Asuinpaikan tarkka ikä ei ole vielä tiedossa, sillä radiohiiliajoitukseen sopivaa palanutta luuta ei löytynyt. Paikalta löydettyjä palaneita kiviä otettiin talteen, mutta näistä ei vielä toistaiseksi ole tehty termoluminesenssijaotusta.



Kartta 5. Muinainen rantavyöhyke n. 7000 e.Kr. Pikku Ohtavaaran asuinpaikka merkitty punaisella pisteellä.

© Metsähallitus 2010

Muut uudet asuinpaikat sijaitsevat kaikki joentörmillä koskien kohdalla: Kilsikoski inventointialueen pohjoisrajalla Livojoella, Leviärinta 4 ja Hevosenharjakoski alueen keskiosassa Pärjänjoella. Tarkempi ajoitus niiden sijainnin perusteella ei ole mahdollista; kyse on ilmeisesti sesonkiloonteisista kalastuspaikoista, jotka ovat olleet käytössä pitkään. Inventointialueelta löytyi vain yksi pyyntikuoppakohte (Pikku Kangaslampi). Lisäksi tarkastettiin ennestään tunnettu kohde alueen ulkopuolella (Säynjäaho). Inventointialueen vesistöjen -varsinkin järvien- vähyys voi selittää kohteiden pienen lukumäärän. Pudasjärven ja Taivalkosken alueen tunnetut pyyntikuoppajärjestelmät keskittyvät kuntien etelä- ja kaakkoisosissa oleville järviolueille, varsinkin

vesistön lähellä oleville harjuille. Yksittäisiä maakuoppia löytyi neljä. Niiden suhteellinen iänmääritys perustuu huuhtoutumiskerroksen paksuuteen. Kuivilla hiekkamailla huuhtoutumiskerros muodostuu erittäin hitaasti ja esim. juuri ja juuri näkyvä ohut huuhtoutumiskerros on useita satoja vuosia vanhaa, noin 5 – 10 cm paksu huuhtoutumiskerros on iältään yli 1000 vuotta (Jauhiainen 1973, Schulz 2006).

Historialliset kohteet

Tervahaudat muodostavat historiallisen ajan muinaisjäänöksistä suurimman ryhmän. Inventoinnissa tervahautoja tarkastettiin yhteensä 34 kappaletta ja ne sijaitsivat pääsääntöisesti kuivilla mäntykankailla suon tai vesistön läheisyydessä. Tervapirtin jäännöksiä löytyi 9 kpl ja ne sijaitsivat kaikki tervahaudan lähellä n. 15 – 30 m etäisyydellä haudasta. Pirteistä oli säilynyt tavallisesti vai sammaleen ja varpujen peittämät kiukaan jäänteet, joissakin oli vielä hirsikehikon jäänteet havaittavissa.

Kuutta rakennuksen jäännöstä on ehdotettu muinaisjäänöksikohteeksi, sillä niiden ikämääritys perustuu sisätilassa tai rakenteiden päällä kasvavan puustoon. Osassa kohteista oli pirtti ja talli samassa rakennuksessa, joissakin talli oli erikseen. Pirtti koostui aina yhdestä huoneesta, josta oli säilynyt uunin ja hirsikehikon jäänteet, tallista oli usein vain matala maavalli ja maatuneita hirsi jäljellä. Rakennukset sijaitsivat vaarojen ja kankaiden liepeillä ja sijaintinsa perusteella ne ovat olleet todennäköisesti savottakämppejä.

Livojoen Kilsikoskelta löytyi asuinpaikan/asumuksen jäännös, jossa oli suorakulmainen liesi ja sen ympärillä pienellä alalla tummaa kulttuurimaata. Huuhtoutumiskerroksen perusteella rakenteella on ikää useita vuosisatoja ja näin ollen se on toistaiseksi ainoa muinaisjäänös alueella, joka voidaan ajoittaa varhaiseen historialliseen ajanjaksoon.

Muita inventoinnissa löytyneitä kohteita olivat 4 maakuoppaa, 2 kiviröykkiötä ja rajakivi (Pudasjärven - Posion (Kuusamon) raja).

Ajoittamattomat kohteet

Osaa maakuopista ja erityyppisiä kivirakennelmista ei voitu ajoittaa tarkemmin. Merkittävin näistä on Ison Matkavaaran kivilatamusryhmä. Vaaran laella olevalta rakka-alueelta ja sen alapuolisesta rinteestä löytyi 19 kivilatomusta, jotka olivat muodoltaan joko torni- tai kekomaisia. Ne oli ladottu huolellisesti ja enimmäkseen ne koostuivat pyöreistä kivistä, vaikka joukossa oli myös jonkin verran soikeita kiviä. Latomusten läpimitta vaihteli 60 cm:stä 100 cm:iin ja korkeus 40 cm:stä 90 cm:n. Ne oli ilmeisesti tehty rakkakivikosta kerätyistä erikokoisista laakakivistä. Jäkäläkasvuston perusteella niiden ikä on yli sata vuotta. Latomusten tarkoitus ei ole tiedossa.

Uuden ajan kulttuuriperintökohteet

Suurin osa uuden ajan kulttuuriperintökohteista, jotka liittyvät pääasiallisesti metsätalouteen, uittoon, maatalouteen ja poronhoitoon, tuli tietoon metsähallituksen henkilökunnan ja paikallisten asukkaiden haastatteluissa. Kohteita dokumentoitiin yhteensä 116 kappaletta (276 alakohdetta). Rakennusten jäänteet muodostavat suurimman ryhmän (43 kpl/87 alakohdetta). Tähän ryhmään kuuluvat asuinrakennukset, savottakämpät, uittokämpät ja niittysaunat. Muita metsätalouteen liittyviä kohteita ovat uittorakenteet (kanavat, padot), taimikellarit, leimapuut, puuristikot ja modernin metsätalouden metsälentokentät. Poroerotusaitoja löydettiin 8 kpl, lisäksi löydettiin yhden porokämpän ja liemun jäännös. Niittylatoja löytyi alueelta vain kolme. Liikkumiseen liittyvät kohteita ovat polkujen pilkkapuut, pitkospuut ja sillan jäännökset. Vanhoja polkuja on säilynyt vain harvoin. Inventoinnissa löydettiin osa Jurmusta Syötekylään menevästä polusta ja osa Iinattijärveltä Latvankylään kulkevasta polusta. Alueelta löytyi yhteensä 13 merkkipuuta/karsikkoa, joihin oli kaiverrettu tekstiä, nimikirjaimia ja erilaisia merkkejä. Näistä kuuluisin Syötteen saaliskarsikko (”tässä tapettu karhu v 1914”) kaatui myrskyssä keväällä 2010. Rungon osa, jossa kirjoitus on, siirrettiin Syötteen luontokeskuksen näyttelytilaan.

Koska suurin osa uuden ajan kulttuuriperintöjäännöksistä (puurakenteet) on pikku hiljaa häviämässä, on niiden dokumentointi tärkeää. Inventoinnissa panostettiin erityisesti valokuvausdokumentointiin.

Sotahistorialliset kohteet

Muistoja toisesta maailmansodasta ovat Ison Niemenmaan vankileiri, jossa on vielä neljän rakennuksen jäännökset näkyvissä sekä Rapasuon miiluryhmät (Vengasvaaralla, varsinaisesta inventointialueelta 20 km länteen). Perimätiedon mukaan Isolla Niemenmaalla oli sotavankeja savottatöissä, ja myös Rapasuon miilulla käytettiin sotavankeja työvoimana. Molemmat kohteet olivat tiedonannon mukaan jatkosodan aikana käytössä.

Rakennusperintökohteet

Inventoinnissa löytyi neljä ehjää ja -uittokämpää lukuun ottamatta, hyväkuntoista rakennusta, jotka eivät enää olleet käytössä: Talvikosken uittokämpä, Raatevaaran porosuoja, Vääräkankaan lato ja Isokurun puucee.

Inventoinnin arviointi ja johtopäätökset

Talousmetsän eri kasvatuluokat vaikuttavat inventointityöhön ja -tuloksiin. Parhaimmat havaintomahdollisuudet ovat uudistuskypsässä ja varttuneessa kasvatusmetsässä. Avohakkuualueilla ja aivan nuoressa taimikossa havaintomahdollisuudet ovat kohtuulliset, mikäli maanmuokkaus on ollut kevyttä. Huonoimmat havaintomahdollisuudet ovat noin 10 – 30 vuotta ikäisessä kasvatusmetsässä, jossa näkyvyys on niin huono, että niiden inventoiminen ei ole järkevää. Myös maanmuokkaus vaikuttaa kohteiden säilymiseen. Auras tai laikutus tuhoaa todennäköisesti suurimman osan mahdollisista rakenteista tervahautoja ja näkyvissä olevia rakennusten jäänteitä lukuun ottamatta.

Tutkimusalueella arviolta noin 35% pinta-alasta (n. 26 000 ha) on havaintomahdollisuuden sekä eri kohteiden löytämismahdollisuuden (maasto, maaperä, tapahtunut maanmuokkaus) perusteella otollista kulttuuriperintöinventoinnille. Inventoinnissa 2010 tutkittiin noin kolmas osa tästä. Tavoitteena ollut 8 % maastokattavuus ylitettiin jonkun verran (10,5 %). Oman arvion mukaan inventointi oli tarpeeksi kattava ja tulokset antavat riittävän kuvan sekä alueen historiallisen/uuden ajan maankäytöstä että esihistoriallisista pyyntirakenteista. Sen sijaan esihistorialliset kohteet, joista ei jää näkyviä merkkejä maan pinnalle (esim. asuinpaikat, haudat), ovat tässä aineistossa varmasti ”aliedustettuina”. Tämä johtuu siitä, ettei laajamittaista koekuopitusta ole mahdollista toteuttaa tämän inventoinnin tarkoituksen ja resurssien puitteissa.

Inventoinnissa saatiin mielenkiintoisia tuloksia, jotka antavat lisätietoa alueen varhaisimmasta asutuksesta ja varhaisen historiallisen ajan asutuksesta. Alueen historiallisesta ja uuden ajan maankäytöstä saatiin kattava kuva; monet siitä kertovat rakenteet ovat kuitenkin aikaa myöten häviämässä, mutta ne pystyttiin nyt dokumentoimaan ja siten säilyttämään niiden sisältämä tieto.

Oulussa 20.1.2011

Hans - Peter Schulz

Hans-Peter Schulz

LÄHTEET

Kirjallisuus

Aarnio, J. 2001: Maankäytön historia Syöte Life alueella. – Metsähallituksen luonnonsuojelujulkaisuja. Sarja A 133. 73 s.

Eskola, T., Määttä, P., Ojala, T. 1998: Syötteen alue-ekologinen suunnitelma. 63 s. Metsähallitus. Helsinki.

Hjort, J. 2001: Syöte Life-alueen geomorfologia. Lehtonen H. (toim.) 2001: Luontoa ja historiaa Syötteen alueelta _ Syöte Life-projektin perusselvitykset. – Metsähallitus; Pohjanmaan-Kainuun luontopalveluiden arkisto, Oulu.

Jauhiainen, E. 1973. Age and degree of podzolization of sand soils on the coastal plain of northwest Finland, *Commentationes Biologicae, Societas Scientarum Fennica*, **68**, 32 pp.

Kauppi, P. 2004: Ihmisen kosketuksessa. Litokairan, Olvassuon ja Iso Tilan-Housusuon alueiden maankäytön historia eräkäynnistä metsätalouteen. Metsähallitus. Luonnonsuojelu. Maankäytön historian tutkimus. Helsinki.

Korteniemi, M. 1992: *Rangifer tarandus fennicus* ja pohjoisen havumetsäalueen pyyntikuoppajäänteet. Julku, K. (toim.) Suomen varhaishistoria: 165-196. Studia Historica Septentrionalia 21. Rovaniemi.

Lehtonen H. (toim.) 2001: Luontoa ja historiaa Syötteen alueelta _ Syöte Life-projektin perusselvitykset. – Metsähallitus; Pohjanmaan-Kainuun luontopalveluiden arkisto, Oulu.

Schulz H.-P. 1996: Pioneerit pohjoisessa. Suomen varhaismesoliittinen asutus arkeologisen aineiston valossa. Suomen museo 1996:5-46.

Sorri T. 2009: Syötteen poluilta ja polkujen varsilta. Tornio.

Taskila, E. (toim.) 1997: Elettiin sitä ennenni – Livonkylän neljä vuosisataa. Pudasjärvi.

Arkistolähteet

Pudasjärven hoitoalueen kämppäkortisto. Metsähallitus, Oulun arkisto.

Okkonen J. 2001: Syöte Life – arkeologinen inventointi. Raportin kopio Museoviraston arkeologian osaston arkistossa.

Rautiainen P. 2006: Syöte, arkeologisten kohteiden tarkastus. Raportin kopio Museoviraston arkeologian osaston arkistossa.

Sarkkinen, M. 1998. Pudasjärvi, inventointi 1998. Inventointiraportti Museoviraston arkeologian osaston arkistossa.

Schulz H.-P. 2006. Lestijärven Kasalankankaan pyyntikuoppajärjestelmän kartoitus. Lestijärven kunta. Raportin kopio Museoviraston arkeologian osaston arkistossa.

Kartat

Poppius J.W. 1862. kartta Litt: L 38 Jokijärven lohkon tiluksista ylijääneestä kruununmaasta Pudasjärven pitäjää, Oulun kihlakuntaa ja Oulun lääniä. Oulun maakunta-arkisto.

Metsätalouskartta Pudasjärven hoitoalue kl. I – IV, 1909; Kansallisarkisto, Metsähallituksen kokoelmat.
Metsätalouskartta Pudasjärven hoitoalue kl. I – IV, 1913; Kansallisarkisto, Metsähallituksen kokoelmat.

Web-sivut

- Geologian tutkimuskeskus, kallioperäkartta 1: 1 000 000. <http://www.gtk.fi/geotieto/kartat/kalpe/>
- Museovirasto – Rekisteriportaali:
<http://kulttuuriymparisto.nba.fi/netsovellus/rekisteriportaali/portti/default.aspx>

Haastatellut henkilöt/tiedonannot

Timo Eskola
Ilkka Herukka
Jorma Kouva
Reijo Kuosmanen
Ann-Mari Kuparinen
Timo Laine
Timo Lamminkangas
Paavo Niskala
Pentti Raiskio
Vesa Riekkö
Pentti Saisalo
Ari-Pekka Ylitalo

Metsähallitus, metsätalous
Hans-Peter Schulz

Pudasjärvi pohjoisosa kulttuuriperintöinventointi 2010

Osa 2 Kohdekuvaukset



Kohdeluettelo

Reiska- tunnus (suluissa alakohteiden määrä yht.)	Kohde	Inventointi- koodi	sivu
Esihistorialliset kohteet			7
(esitys mj-luokka II)			
39480	Lauttalampi esihistoriallinen asuinpaikka	Pu 121	7
98284	Saarivaara maakuoppa	Pu 012	10
104826	Vilmivaara maakuoppa	Pu 053	13
105319	Pikku Kangaslampi pyyntikuoppa (5)	Pu 122	16
105559	Pytkynharju maakuoppa	Pu 127	20
110731	Säynäjäaho pyyntikuoppa (4)	Pu 067	23
110778	Kilsikoski kivikautinen asuinpaikka	Pu 074	26
117243	Isonniemenkangas maakuoppa	Pu 154	29
118541	Pikku Ohtavaara esihistoriallinen asuinpaikka	Pu 167	32
118802	Leviärinta 4 esihistoriallinen asuinpaikka	Pu 173	36
118861	Hevosenharjakoski esihistoriallinen asuinpaikka	Pu 175	39
Historialliset kohteet			42
(esitys mj-luokka II)			
38236	Pihlajalampi 3 tervahauta	Pu 178	42
38238	Romekangas tervahauta	Pu 120	45
38239	Lauttajarju tervahauta	Pu 119	48
38241	Lauttajarju kämpä jäännös (3)	Pu 118	51
38242	Hautamaa tervahauta	Pu 132	55
38255	Ahvenvaara tervahauta	Pu 135	58
39484	Hanhilampi maakuoppa	Pu 125	61
69649	Naamankaoja piilopirtti	Pu 131	64
96090	Lavaselkä tervahauta	Pu 003	67
97443	Lavaselkä tervapirtti jäännös	Pu 004	70
97445	Hautasuo tervahauta	Pu 006	73
97447	Hautamaa tervahauta	Pu 009	76
98398	Vatukkoharju tervahauta	Pu 019	79
98408	Vatukkoharju tervapirtti jäännös	Pu 020	82
98426	Siiran Hautamaa tervahauta	Pu 022	85
98433	Siiran Hautamaa tervapirtti jäännös	Pu 023	88
98576	Pikku Lomakangas tervahauta	Pu 030	91
98577	Iso Lomakangas tervahauta	Pu 031	94
100670	Iso Niskakangas tervahauta	Pu 033	97
100705	Hautasaari tervahauta	Pu 035	100
100709	Hautasaari tervapirtti jäännös	Pu 036	103
100795	Pikku Niemenmaa tervahauta	Pu 039	106
100812	Pikku Niemenmaa tervapirtti jäännös	Pu 040	109
100817	Ällinharju tervahauta	Pu 041	112
100843	Hautamaa tervahauta	Pu 046	115

100862 Hautamaa tervapirtti jäännös	Pu 047	118
100884 Rojolankangas tervahauta	Pu 049	120
104866 Kahasuo kämppä jäännös	Pu 057	123
110637 Välivaara kämppä jäännös	Pu 059	126
110713 Ohtavaaran Palo tervahauta	Pu 063	129
110717 Ohtavaaran Palo tervapirtti jäännös	Pu 064	132
110721 Vitikonkangas rakennus jäännös (2)	Pu 065	135
110724 Niemenmaa rakennus jäännös (3)	Pu 066	138
110748 Murto tervahauta	Pu 069	141
110759 Jokipolvi rajakivi	Pu 071	144
110809 Kilsikoski historiallinen asuinpaikka	Pu 075	147
111091 Mustaparrankangas 2 tervahauta	Pu 081	150
113163 Kirppuaho kiviroykkiö	Pu 088	153
114341 Raatevaara tervahauta	Pu 093	156
114900 Isoaho tervahauta	Pu 106	159
115481 Hyvänleivänvaara tervahauta	Pu 108	162
115750 Telkkäharju tervahauta	Pu 114	165
116317 Kangasvaara tervahauta	Pu 130	168
116444 Hautamaa tervapirtti jäännös	Pu 133	171
117221 Isonniemenkangas tervahauta	Pu 153	174
118244 Korentokangas miilu	Pu 160	177
118246 Korentokangas merkkipuu	Pu 161	180
118322 Kanajamaa tervahauta	Pu 164	183
118328 Portinkuru tervahauta	Pu 165	186
118741 Leviärinta 1 tervahauta	Pu 169	189
119582 Torasvaara 1 tervahauta	Pu 183	192
119604 Torasvaara 2 kivi-/kuonaröykkiö	Pu 184	195
119644 Torasvaara 3 tervahauta	Pu 185	198
120210 Jyrkkä maakuoppa	Pu 197	201
120361 Ahvenvaara 3 tervahauta	Pu 204	204
120372 Ahvenvaara 4 tervapirtti jäännös	Pu 205	207
121521 Kaivoslampi maakuoppa (2)	Pu 213	210
121522 Rieskalammit tervahauta	Pu 214	213

Ajoittamattomat kohteet

216

(esitys mj-luokka II)

44312 Romevaara 2 maakuoppa	Pu 216	216
98308 Saarivaara 2 kivilatomus	Pu 013	219
98320 Saarivaara 3 kivilatomus	Pu 014	222
98328 Saarivaara 4 merkkikivi (2)	Pu 015	225
100834 Paljakanrakka merkkikivi	Pu 044	228
104833 Jyrkkä kivilatomus (2)	Pu 054	231
110665 Iso Matkavaara kivilatomus (19)	Pu 062	234
119672 Soidinpalo rakkakuoppa	Pu 188	238
120011 Murtosuvanto maakuoppa	Pu 192	241

Uuden ajan kulttuuriperintökohteet		244
38136 Mätäslampi 1 kämppä jäännös (2)	Pu 146	244
38137 Mätäslampi 3 kämppä jäännös	Pu 148	247
38138 Mätäslampi 4 kämppä jäännös (3)	Pu 149	250
38254 Syötesuo karsikko	Pu 143	254
38260 Tunturi kämppä jäännös	Pu 163	258
38341 Pihlajalampi 1 poroerotusaita jäännös	Pu 116	261
96181 Kuvajasuo kämppä jäännös	Pu 196	264
97441 Aintionoja uittokanava	Pu 001	267
97442 Palosaari kämppä jäännös (5)	Pu 002	270
97444 Lavaselkä merkkipuu	Pu 005	274
97446 Hautasuo silta jäännös	Pu 007	277
98238 Hiisisuo pitkospuut	Pu 010	280
98274 Hiisisuo parkkauspukki	Pu 011	283
98348 Hyöteikkö porosuoja jäännös	Pu 016-1	286
98349 Hyöteikkö kämppä jäännös	Pu 016-2	289
98350 Hyöteikkö maakellari jäännös	Pu 016-3	292
98365 Hanhivaara kämppä jäännös (2)	Pu 017	295
98380 Hanhivaara kolmiomittaustorni jäännös	Pu 018	298
98417 Tikanpalo kämppä paikka (3)	Pu 021	301
98459 Nälköpalo lammassuoja	Pu 024	305
98472 Nälköpalo maakuoppa (9)	Pu 025	308
98481 Hanhivaara poroerotusaita jäännös	Pu 026	311
98502 Kämppämaa kämppä jäännös (5)	Pu 027	314
100641 Iso Niskakangas vanha leimikko (2)	Pu 032	318
100693 Isokangas kämppä jäännös	Pu 034	321
100718 Isokangas kärrytie pohja	Pu 037	325
100830 Ällinharju kämppä paikka	Pu 042	328
100833 Paljakanrakka kolmiomittaustorni jäännös (2)	Pu 043	331
100839 Ällinharju metsälentokenttä	Pu 045	334
100886 Juominkiharju rakennus jäännös	Pu 050	337
104818 Uolevinvaara pilkkapuu (2)	Pu 051	340
104847 Jyrkkä heinäsuova jäännös	Pu 055	343
104861 Välivaara kolmiomittaustorni jäännös (2)	Pu 056	346
105321 Kiviharju maakuoppa (96)	Pu 123	349
105347 Kiviharju ansa	Pu 124	353
105434 Romekangas rakennus jäännös	Pu 126	356
110633 Välivaara merkkipuu	Pu 058	359
110661 Kaahlokumpu metsälentokenttä	Pu 060	362
110662 Sarvivaara metsälentokenttä	Pu 061	365
110744 Valkiaisenvaara kivirakennelma	Pu 068	367
110752 Jokipolvi uittoramppi	Pu 070	370
110769 Jokipolvi tammi	Pu 072	373
110774 Kilsikoski kämppä jäännös (5)	Pu 073	376
110850 Pölkänä rakennus jäännös (2)	Pu 076	380
110910 Luokanvaara kämppä jäännös (3)	Pu 078	383
110937 Isonkivenkangas metsälentokenttä	Pu 079	386
111031 Mustaparrankangas 1 merkkipuu	Pu 080	389
111107 Mustaparrankangas 3 merkkipuu	Pu 082	392

111115 Repovaara taimivarasto	Pu 083	395
111301 Repovaara rakennus jäännös (2)	Pu 084	398
111395 Kahlukoski kämppä jäännös (4)	Pu 085	402
111463 Repovaara kolmiomittaustorni	Pu 086	406
113138 Petäjäoja kämppä jäännös (2)	Pu 087	409
113185 Näätioja kämppä jäännös (2)	Pu 089	412
113196 Näätioja tammi	Pu 090	415
114182 Raatevaara kämppä jäännös	Pu 091	418
114361 Raakuvaara taimivarasto	Pu 094	421
114373 Isokangas kämppä jäännös	Pu 095	423
114400 Kilsikangas poroerotusaita jäännös	Pu 096	426
114401 Kilsikangas porokämpä jäännös	Pu 097	430
114421 Kilsioja heinälato jäännös	Pu 098	433
114526 Saarikoski merkkipuu	Pu 099	436
114550 Saarikoski 2 kämppä jäännös	Pu 100	439
114557 Saarikoski 3 kämppä jäännös	Pu 101	443
114707 Raakkukoski kämppä jäännös (5)	Pu 102	446
114796 Talvikoski kämppä jäännös	Pu 104	450
114830 Lihaoja heinälato jäännös	Pu 105	453
115461 Ruuhentoski mylly jäännös	Pu 107	456
115483 Periharju 1 poroerotusaita jäännös	Pu 109	459
115521 Petäjävaara kämppä jäännös	Pu 110	462
115541 Kuulealampi pitkospuut	Pu 111	465
115697 Pitämsuo kämppä jäännös	Pu 112	468
115781 Kangasjärvi hangasaita jäännös	Pu 115	471
116021 Pihlajalampi 2 poroaita jäännös	Pu 117	474
116312 Alakangas poroaita jäännös	Pu 129	477
116454 Kellarilampi pitkospuut	Pu 134	480
116521 Isokuru taimikellari	Pu 137	483
116864 Mustarinta kämppä jäännös (5)	Pu 144	486
116901 Petäjävaara poroerotusaita jäännös	Pu 145	490
116961 Mätäslampi 2 karsikko	Pu 147	493
117143 Mätäslampi 5 varsitie	Pu 150	496
117161 Ukonlampi leimapuu	Pu 151	499
117163 Koistinlampi kämppä jäännös (5)	Pu 152	502
117261 Isonniemenkangas leimapuu	Pu 155	506
118001 Isonniemenkangas metsälentokenttä	Pu 156	509
118021 Isonniemenkoski kämppä jäännös	Pu 157	512
118062 Kuivakoski kämppä jäännös (3)	Pu 158	515
118201 Korentokangas viisarikivet (2)	Pu 159	519
118256 Koiravaara rakennus paikka	Pu 162	522
118342 Sulavaaran Paljakka pilkkapuu	Pu 166	525
118661 Pikku Ohtavaara pilkkapuu (5)	Pu 168	528
118762 Leviärinta 2 leimapuu	Pu 170	531
118781 Leviärinta 3 kämppä jäännös (3)	Pu 172	534
119083 Iso Maijanlampi kämppä jäännös	Pu 176	537
119101 Tiheikkölampi poroerotusaita jäännös	Pu 177	540
119161 Toraslampi 1 kämppä jäännös (2)	Pu 179	543
119181 Toraslampi 2 tammi	Pu 180	546
119261 Toraslampi 3 kämppä jäännös	Pu 181	549

119281 Toraslampi 4 rakennus jäännös	Pu 182	552
119670 Kaivossuo rakennus jäännös	Pu 186	555
119673 Jakunkangas poroaitaus jäännös	Pu 189	558
119781 Joutensuvanto merkkipuu (5)	Pu 190	561
119822 Isonniemenkangas puuristikko (4)	Pu 191	564
120021 Murtosuvanto kämppä jäännös (4)	Pu 193	567
120229 Uolevinvaara kolmiomittaustorni jäännös	Pu 198	571
120243 Korhtiavaara leimapuu	Pu 199	574
120257 Reuhkasuo kämppä jäännös	Pu 200	577
120295 Keihäsvaara pilkkapuu (6)	Pu 201	580
120342 Keihäsvaara leimapuu	Pu 202	583
120343 Keihäsvaara merkkipuu	Pu 203	586
120457 Keihäsvaaranlampi kämppä jäännös	Pu 206	589
121469 Säkkinenlammit kämppä jäännös	Pu 207	592
121503 Säkkinenoja uittoränni	Pu 208	595
121518 Säkkinenoja maakuoppa (2)	Pu 209	598
121544 Romevaara 1 pitkospuut	Pu 215	601
121582 Romevaara 3 pitkospuut	Pu 217	604

Sotahistorialliset kohteet **607**

98523 Rapasuo 1 miilu (4)	Pu 028	607
98551 Rapasuo 2 miilu (4)	Pu 029	610
100757 Iso Niemenmaa vankileiri jäännös (4)	Pu 038	613

Rakennusperintökohteet **618**

100882 Vääräkangas lato	Pu 048	618
114184 Raatevaara porosuoja	Pu 092	621
114728 Talvikoski uittokämpä	Pu 103	625
116522 Isokuru puucee	Pu 138	628

Esihistorialliset kohteet (esitys mj-luokka II)

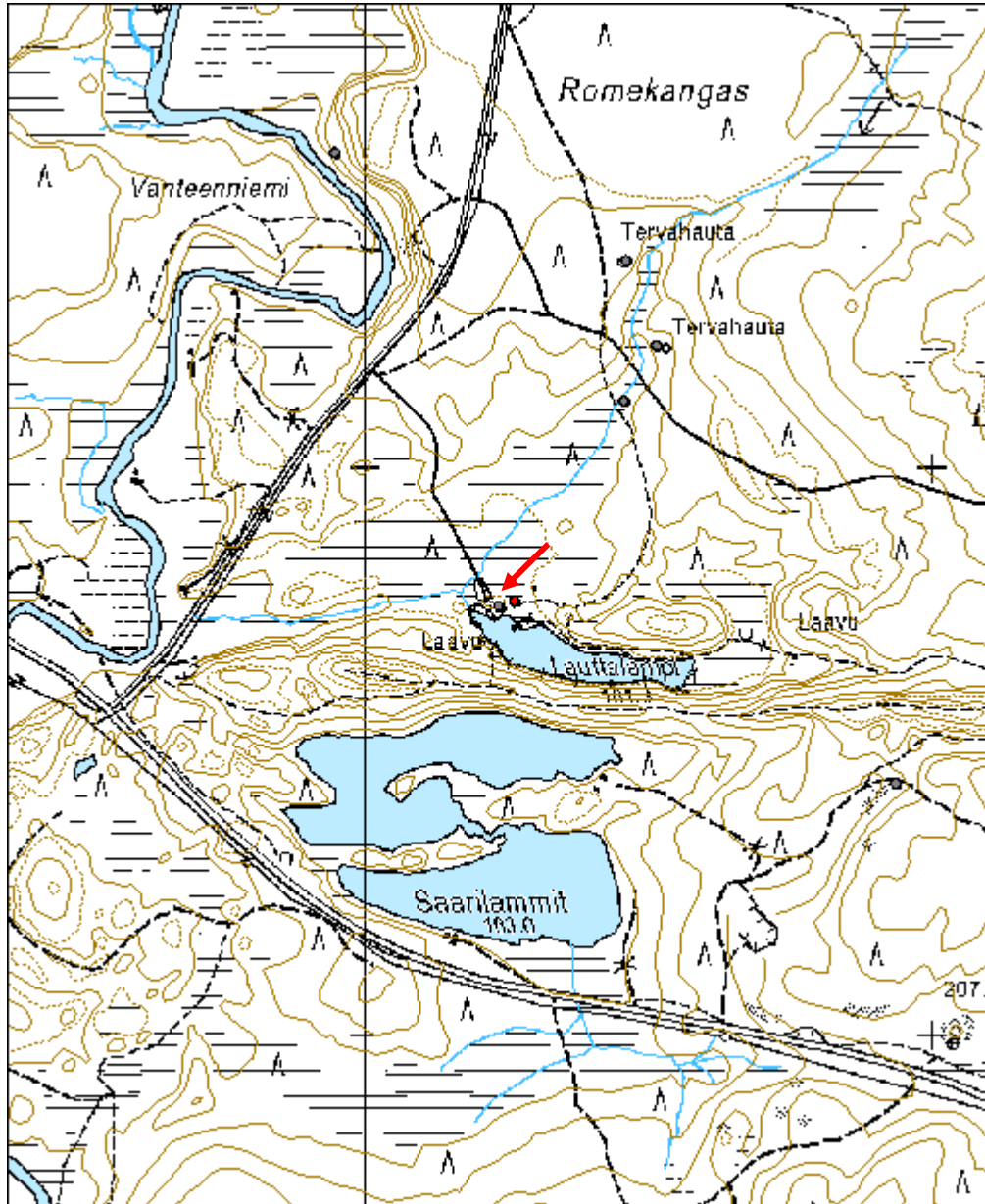
Lauttalampi esihistoriallinen asuinpaikka		MH-tunnus: 39480	
Kohdetyyppi:	1 Asuinpaikat	Haltija:	151 Metsätalous Pohjanmaa
Ajoitus:	7117 Esihistoriallinen aika	Ylläpitäjä:	151 Metsätalous Pohjanmaa
Rakentamisvuosi:		Kunta:	615 Pudasjärvi
Lukumäärä:	1		
Koordinaattiselitys:		Geometria tuotettu:	4 Gps-mittaus, korjaamaton
Koordinaatit:	X 7277753, Y 3525235	Löydöt:	
<i>Taustatiedot</i>			
Kohde tarkastettiin inventoinnissa 1.7.2010; lähde muinaisjäännösrekisteri, inventointi J. Okkonen 2001			
<i>Ympäristön kuvaus</i>			
Matalahko hiekkaharjanne lammen pohjoispuolella; kuiva hiekkakangas; harjanteen pohjoispuolella maasto on tasoitettu ja sinne on tuotu täytemaata (parkkialue)			
<i>Kohteen kuvaus</i>			
Asuinpaikka-alue on Pytkynharjun pohjoispuolella sijaitsevan Lauttalammen länsipään pohjoisrannalla matalalla harjanteella; pituus n. 30 m, säilynyt leveys 7-10 m; harjanteen pohjoispuolella on tasoitettu parkkialue johon on ajettu sepeliä; asuinpaikka on muokkauksen takia osittain tuhoutunut, sen alkuperäinen laajuus ei ole tiedossa. Maanpinnassa näkyi jonkun verran kvartsi-iskoksia ja palaneita kiviä (ks. myös inventointi J. Okkonen 2001)			
<i>Kohteen rajaus</i>			
Kohde rajautuu pintalöytöjen ja topografian perusteella			
<i>Tulkinta</i>			
Esihistoriallinen asuinpaikka			
<i>Lisätietoja</i>			
<i>Toimenpiteet</i>			
<i>Tarkastukset</i>			
Tila: 3 Toteutettu	Laji: 6 Suojeluarvojen tarkastus	Tarkastusvuosi: 2010	
Tarkastuspvm: 1.7.2010	Tarkastaja: H.-P. Schulz		
Kuvaus: Pudasjärvi kulttuuriperintöinventointi 2010			
Viranomaisrekisterinro:	1000006361	Kunto:	3 Huono

Arvotus:	3 Esitys mj-luokka II	Olotila:	2 Ei käytössä
Selitys:		Kohteen suojelu:	2 Muinaisjäännösrekisteri II
Ympäristön suojelu:	0 Ei määritelty		
Selitys:			



Yleiskuva luoteesta.

Kohdetyyppi:	1 Asuinpaikat	Copyright:	© Metsähallitus 2008 © Maanmittauslaitos 1/MML/08
Koordinaatit:	X 7277753, Y 3525235	Mittakaava:	1:10000



Saarivaara maakuoppa	MH-tunnus: 98284
-----------------------------	-------------------------

Kohdetyyppi:	17 Kivi- ja maarakenteet	Haltija:	151 Metsätalous Pohjanmaa
Ajoitus:	7117 Esihistoriallinen aika	Ylläpitäjä:	151 Metsätalous Pohjanmaa
Rakentamisvuosi:		Kunta:	615 Pudasjärvi
Lukumäärä:	1		

Koordinaattiselitys:		Geometria tuotettu:	4 Gps-mittaus, korjaamaton
Koordinaatit:	X 7271016, Y 3489573, Z 136	Löydöt:	

Taustatiedot

Kohde löydettiin inventoinnissa 26.05.2010.

Ympäristön kuvaus

Pieni hiekkainen kumpare keskellä kivikkoista tuoretta mäntykangasta; Kumpareella niukka aluskasvillisuus, puolukkaa ja sammalta ja suurimaksi osaksi hakkujätteiden peittämä, ympäristö on mustikkavaltainen.

Kohteen kuvaus

Kuopan läpimitta on 2 m ja syvyys 0,9 m. Turpeen paksuus pohjassa 10 cm, huuhtoutumiskerroksen paksuus 15 cm, noensekainen. yläreunassa huuhtoutumiskerroksen paksuus on 7 cm. Lähistöllä on kaksi resenttiä epäsäännöllistä kuoppaa.

Kohteen rajaus

Kohde rajautuu pistemäisesti.

Tulkinta

maakuoppa, funktiota epäselvä

Lisätietoja

Toimenpiteet

Tarkastukset

Tila: 3 Toteutettu Laji: 6 Suojeluarvojen tarkastus Tarkastusvuosi: 2010
Tarkastuspm: 26.5.2010 Tarkastaja: H-P. Schulz
Kuvaus: Pudasjärvi kulttuuriperintöinventointi 2010

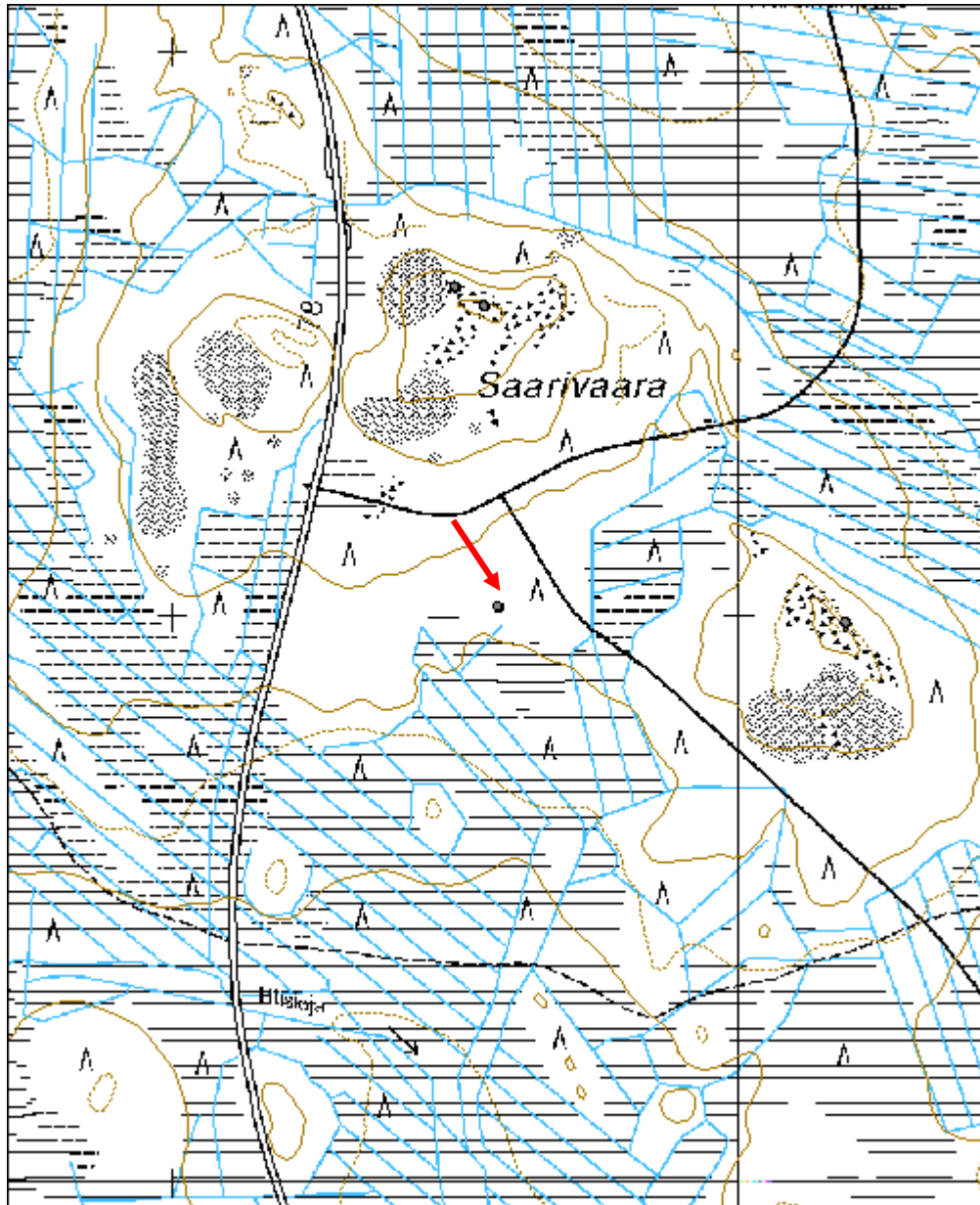
Viranomaisrekisterinro:	Kunto:	1 Hyvä
--------------------------------	---------------	--------

Arvotus:	3 Esitys mj-luokka II	Olotila:	2 Ei käytössä
Selitys:		Kohteen suojelu:	9 Muu suojeluarvo
Ympäristön suojelu:	0 Ei määritelty	Selitys:	
Selitys:			



Maakuoppa kuvattu lounaasta.

Kohdetyyppi:	17 Kivi- ja maarakenteet	Copyright:	© <i>Metsähallitus</i> 2008 © <i>Maanmittauslaitos</i> 1/MML/08
Koordinaatit:	X 7271016, Y 3489573, Z 136	Mittakaava:	1:10000



Vilmivaara maakuoppa	MH-tunnus: 104826
-----------------------------	------------------------------

Kohdetyyppi:	17 Kivi- ja maarakenteet	Haltija:	151 Metsätalous Pohjanmaa
Ajoitus:	7117 Esihistoriallinen aika	Ylläpitäjä:	151 Metsätalous Pohjanmaa
Rakentamisvuosi:		Kunta:	615 Pudasjärvi
Lukumäärä:	1		

Koordinaattiselitys:		Geometria tuotettu:	4 Gps-mittaus, korjaamaton
Koordinaatit:	X 7286061, Y 3502129, Z 158	Löydöt:	

Taustatiedot

Kohde löytyi inventoinnissa 08.06.2010.

Ympäristön kuvaus

Tasainen kuivahko kangas joen länsipuolella, mäntyvaltaista nuorta metsää, aluskasvillisuus varpuja ja sammalta, maaperä hienoa soraa.

Kohteen kuvaus

Pyöreä kuoppa, läpimitta 3 m ja syvyys 0,7m. Huuhtoutumiskerros kuopan pohjassa 13 cm, yläreunassa 5 cm; ympäristössä 5 - 8 cm.

Kohteen rajaus

Kohde rajautuu pistemäisesti.

Tulkinta

Kuopan funktiota on epäselvä, ajoitus esihistorialliseksi rakennelmaksi huuhtoutumiskerroksen perusteella.

Lisätietoja

Toimenpiteet

Tarkastukset

Tila: 3 Toteutettu Laji: 6 Suojeluarvojen tarkastus Tarkastusvuosi: 2010
Tarkastuspm: 8.6.2010 Tarkastaja: H-P. Schulz
Kuvaus: Pudasjärvi kulttuuriperintöinventointi 2010

Viranomais-

Kunto: 1 Hyvä

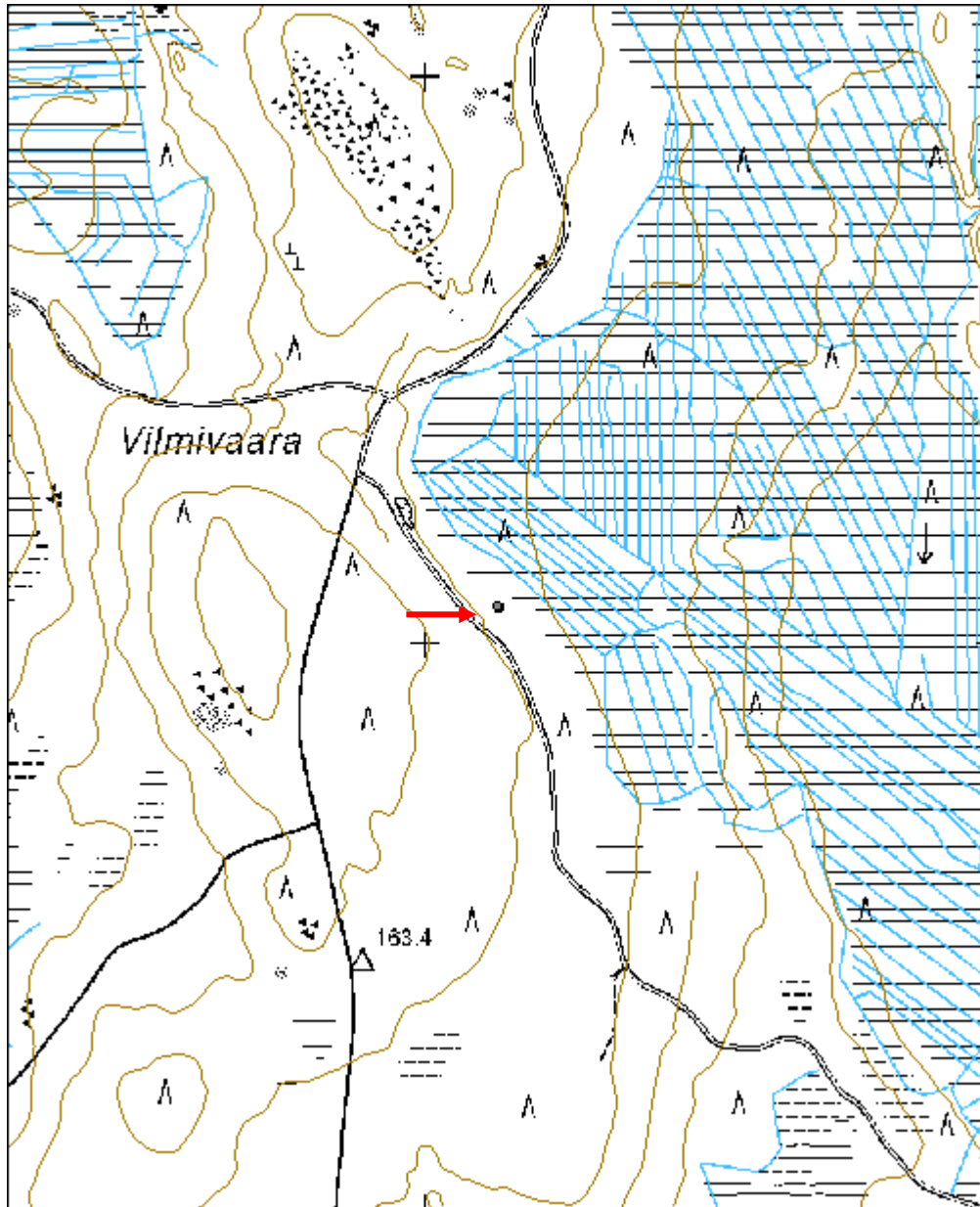
rekisterinro:		Olotila: 2 Ei käytössä
Arvotus:	3 Esitys mj-luokka II	Kohteen suojelu: 9 Muu suojeluarvo
Selitys:		Selitys:

Ympäristön suojelu:	0 Ei määritely
Selitys:	



Yleiskuva lännestä.

Kohdetyyppi:	17 Kivi- ja maarakenteet	Copyright:	© Metsähallitus 2008 © Maanmittauslaitos 1/MML/08
Koordinaatit:	X 7286061, Y 3502129, Z 158	Mittakaava:	1:10000



Pikku Kangaslampi Pyyntikuoppa	MH-tunnus: 105319
---------------------------------------	------------------------------

Kohdetyyppi:	9 Valmistuspaikat/työpaikat	Haltija:	151 Metsätalous Pohjanmaa
Ajoitus:	7118 Historiallinen aika	Ylläpitäjä:	151 Metsätalous Pohjanmaa
Rakentamisvuosi:		Kunta:	615 Pudasjärvi
Lukumäärä:	5		

Koordinaattiselitys:	GPS – virhe, tarkastetut koordinaatit alla ks. rajaus	Geometria tuotettu:	4 Gps-mittaus, korjaamaton
Koordinaatit:	X 7260924, Y 3525634, Z 170	Löydöt:	

Taustatiedot

Kohde löytyi inventoinnissa 2.7.2010.

Ympäristön kuvaus

Matalahko hiekkaharjanne lammen eteläpuolella. Puusto nuorehkoa mäntymetsää. Aluskasvillisuus varpuja ja sammalta.

Kohteen kuvaus

Harjanteella on 80 m:n matkalla 5 kuoppa jonossa, joista 3 on rakenteen perusteella pyyntikuoppia, muiden kuoppien funktiota on epävarma.

Kuoppa 1 läpimitta 1,9 m, syvyys 0,6 m, valli (huuhtoutumiskerros > 5 cm)

Kuoppa 3 mitat 1,8 x 1,6 m, syvyys 0,6 m, valli

Kuoppa 5 läpimitta 1,7 m syvyys 0,6 m, matala valli, huuhtoutumiskerros >5 cm

Kohteen rajaus

Kohde rajautuu näkyvien jäänteiden mukaisesti. Rajakoordinaatit: 1 x 7260907 y 3525512, 2 x 7260903 y 3525560, 3 x 7260896 y 3525556 4 x 7260901 y 3525509 .

Tulkinta

Pyyntikuoppajono.

Lisätietoja

Toimenpiteet

Tarkastukset

Tila: 3 Toteutettu

Laji: 6 Suojeluarvojen tarkastus

Tarkastusvuosi: 2010

Tarkastuspvm: 2.7.2010

Tarkastaja: H-P. Schulz

Kuvaus: Pudasjärvi kulttuuriperintöinventointi 2010

Viranomais- rekisterinro:		Kunto:	1 Hyvä
Arvotus:	3 Esitys mj-luokka II	Olotila:	2 Ei käytössä
Selitys:		Kohteen suojelu:	9 Muu suojeluarvo
		Selitys:	
Ympäristön suojelu:	0 Ei määritelty		
Selitys:			



Pyyntikuoppa 1 pohjoisesta.

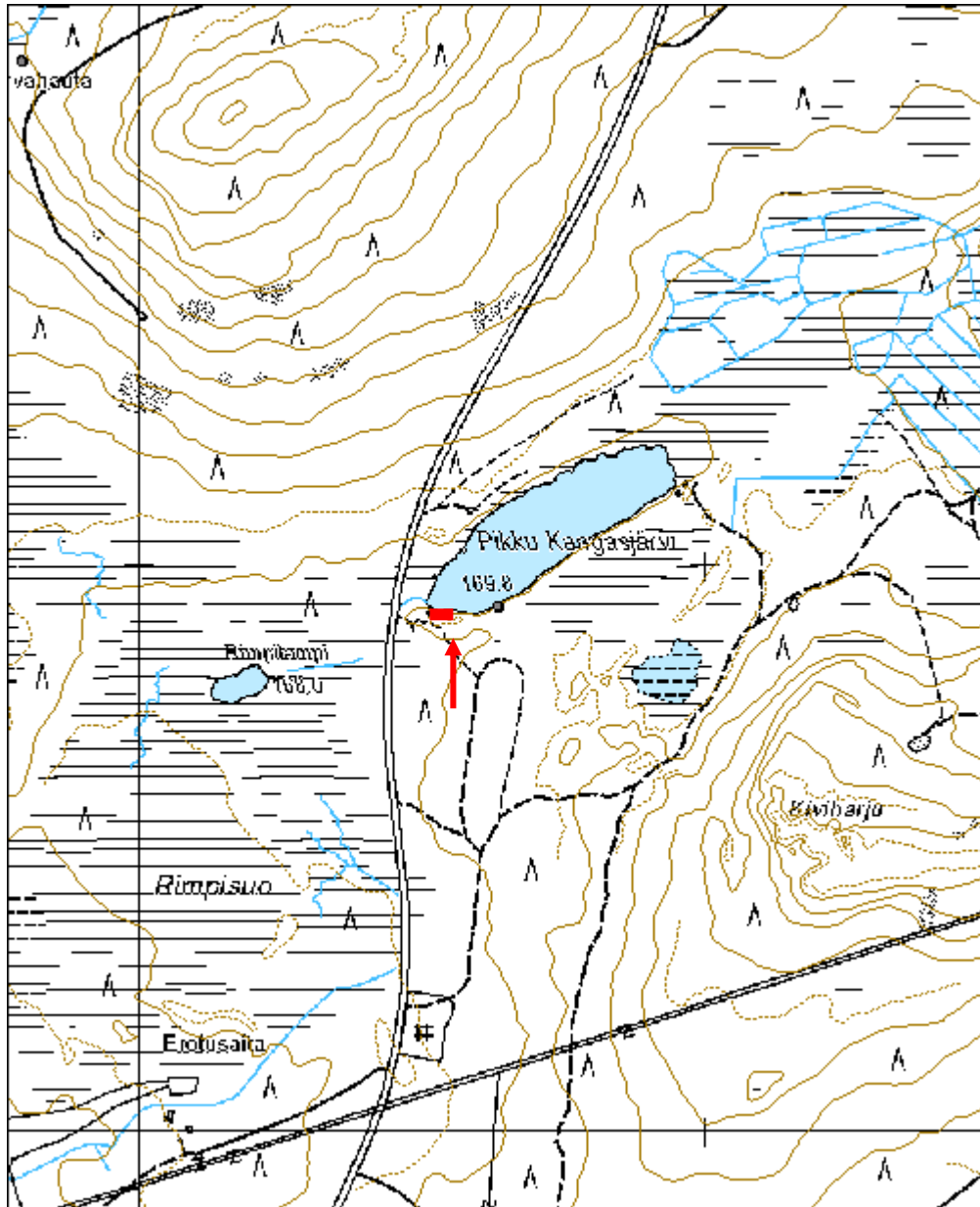


Pyyntikuoppa 3 lounaasta.



Pyyntikuoppa 5 idästä.

Kohdetyyppi:	9 Valmistuspaikat/työpaikat	Copyright:	© <i>Metsähallitus</i> 2008 © <i>Maanmittauslaitos</i> 1/MML/08
Koordinaatit:	(X 7260924, Y 3525634, Z 170)	Mittakaava:	1:10000



Pytkynharju Maakuoppa	MH-tunnus: 105559
------------------------------	------------------------------

Kohdetyyppi:	17 Kivi- ja maarakenteet	Haltija:	151 Metsätalous Pohjanmaa
Ajoitus:	7117 Esihistoriallinen aika	Ylläpitäjä:	151 Metsätalous Pohjanmaa
Rakentamisvuosi:		Kunta:	615 Pudasjärvi
Lukumäärä:	1		

Koordinaattiselitys:		Geometria tuotettu:	4 Gps-mittaus, korjaamaton
Koordinaatit:	X 7277441, Y 3525935, Z 208	Löydöt:	

Taustatiedot

Kohde löytyi inventoinnissa 7.7.2010.

Ympäristön kuvaus

Kahden sivulla ja päädyssä olevien hiekkaharjujen rajaama tasaama. Kuiva mäntykangasta, maaperä kuivaa hiekkaa, harjanteissa kiviä. Aluskasvillisuus varpukasveja ja sammalta.

Kohteen kuvaus

Pieni pyöreä kuoppa, läpimitaltaan 1,5 metriä, syvyys 0,5 metriä. Kuopan pinnalla turpeen syvyys 7 cm ja huuhtoutumiskerros 8 cm. Kuopan päällä kasvaa varpukasveja.

Kohteen rajaus

Kohde rajautuu pistemäisesti.

Tulkinta

Maakuoppa, funktiota epäselvä

Lisätietoja

Toimenpiteet

Tarkastukset

Tila: 3 Toteutettu Laji: 6 Suojeluarvojen tarkastus Tarkastusvuosi: 2010
Tarkastuspm: 7.7.2010 Tarkastaja: H-P. Schulz
Kuvaus: Pudasjärvi kulttuuriperintöinventointi 2010

Viranomaisrekisterinro:

Kunto: 1 Hyvä

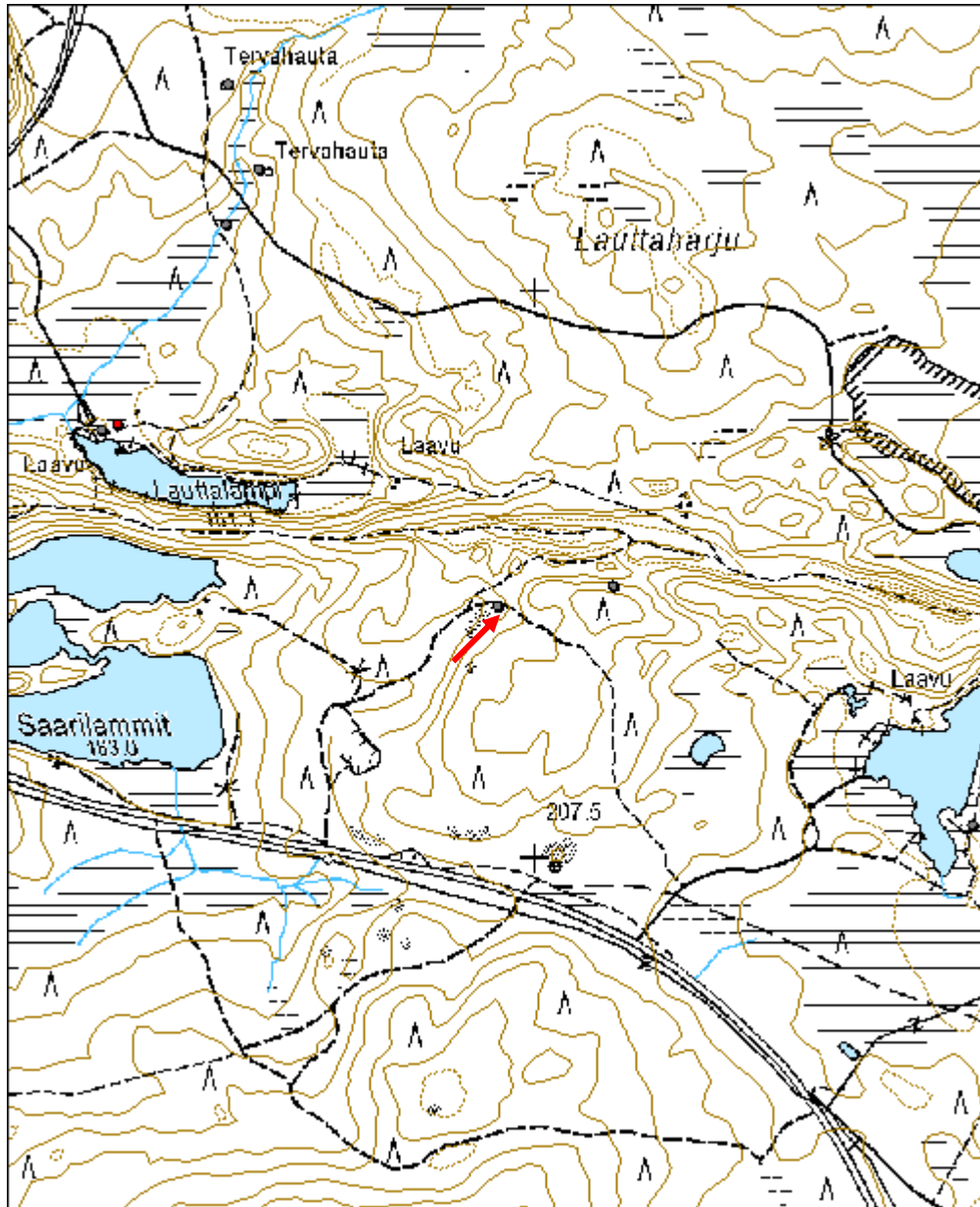
Olotila: 2 Ei käytössä

Arvotus:	3 Esitys mj-luokka II	Kohteen suojelu:	0 Ei määritelty
Selitys:		Selitys:	
Ympäristön suojelu:	0 Ei määritelty		
Selitys:			



Yleiskuva pohjoisesta.

Kohdetyyppi:	17 Kivi- ja maarakenteet	Copyright:	© Metsähallitus 2008 © Maanmittauslaitos 1/MML/08
Koordinaatit:	X 7277441, Y 3525935, Z 208	Mittakaava:	1:10000



Säynäjäaho pyyntikuoppa	MH-tunnus: 110731
--------------------------------	------------------------------

Kohdetyyppi:	9 Valmistuspaikat/työpaikat	Haltija:	151 Metsätalous Pohjanmaa
Ajoitus:	7117 Esihistoriallinen aika	Ylläpitäjä:	151 Metsätalous Pohjanmaa
Rakentamisvuosi:		Kunta:	615 Pudasjärvi
Lukumäärä:	2		

Koordinaattiselitys:		Geometria tuotettu:	4 Gps-mittaus, korjaamaton
Koordinaatit:	X 7238555, Y 3546411, Z 177	Löydöt:	

Taustatiedot

Kohde tarkastettiin inventoinnissa 11.6.2010; lähde muinaisjäännösrekisteri

Ympäristön kuvaus

Soiden ympäröimä pieni harjujakso; kuiva mäntykangasta

Kohteen kuvaus

Harjun etelälaidalla ja sen itäpuolisella hiekkatasanteella on 4 maakuoppaa:

1 pyöreä, läpimitta 5,5 m, syvyys 1,1 m, heikot vallinjäänteet
x 3546412 y 7238555

2 pyöreä, läpimitta 3,8 m, syvyys 1,1 m, ei vallia havaittavissa
x 3546120 y 7238691

3 pyöreä, läpimitta 5 m, syvyys 0,7 m; paikoitella vallin jäänteet; pohjassa n. 0,4 m korkea turvemätäs x 3546306 y 7238544

4 soikea 3,5 x 3,2 m, syvyys 0,6 m, kaakkoisreunalla kaiveltu
x 3546461 y 7238532

Kohteen rajaus

Kohde rajautuu näkyvien jäänteiden mukaisesti

Tulkinta

Pyyntikuopparyhmä

Lisätietoja

Toimenpiteet

Tarkastukset

Tila: 3 Toteutettu

Laji: 6 Suojeluarvojen tarkastus

Tarkastusvuosi: 2010

Tarkastuspm: 11.6.2010

Tarkastaja: H.-P. Schulz

Kuvaus: Pudasjärvi kulttuuriperintöinventointi 2010

Viranomais- rekisterinro:	615010111	Kunto:	2 Keskinertainen
Arvotus:	3 Esitys mj-luokka II	Olotila:	2 Ei käytössä
Selitys:		Kohteen suojelu:	2 Muinaisjäännösrekisteri II
		Selitys:	

Ympäristön suojelu:	0 Ei määritelty
Selitys:	

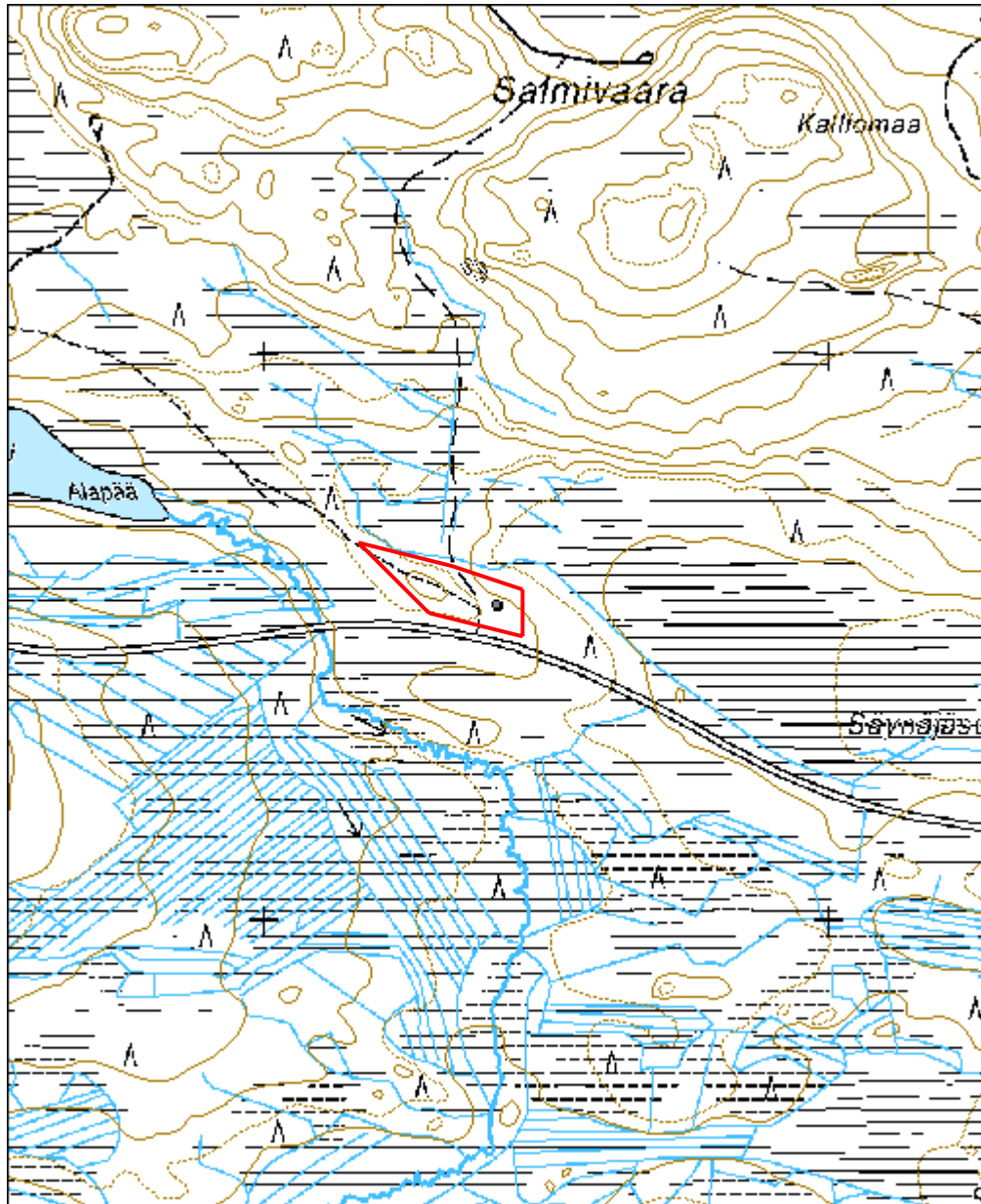


Pyyntikuoppa 1 lounaasta.



Pyyntikuoppa 2 koillisesta.

Kohdetyyppi:	9 Valmistuspaikat/työpaikat	Copyright:	© Metsähallitus 2008 © Maanmittauslaitos 1/MML/08
Koordinaatit:	X 7238555, Y 3546411, Z 177	Mittakaava:	1:10000



Kilsikoski kivikautinen asuinpaikka	MH-tunnus: 110778
--	------------------------------

Kohdetyyppi:	1 Asuinpaikat	Haltija:	151 Metsätalous Pohjanmaa
Ajoitus:	7111 Kivikausi	Ylläpitäjä:	151 Metsätalous Pohjanmaa
Rakentamisvuosi:		Kunta:	615 Pudasjärvi
Lukumäärä:	1		

Koordinaattiselitys:		Geometria tuotettu:	4 Gps-mittaus, korjaamaton
Koordinaatit:	X 7314858, Y 3525288, Z 202	Löydöt:	KM 38580:1-2

Taustatiedot

Kohde löytyi inventoinnissa 15.6.2010.

Ympäristön kuvaus

Hiekkatasanne Livojoen ja jokitörmän eteläpuolella. Laaja aukea alue, sen eteläpuolella metsätie, ympärillä kuivaa mäntykangasta.

Kohteen kuvaus

Asuinpaikan sijaitsee jokitörmän yläpuolella hiekkatasanteella, sen laajuus on n. 1200 m² (50 x 25 m). Aukealla alueella paikoissa jossa maanpinta oli rikkoutunut sekä metsätiellä oli näkyvissä kvartsi-iskoksia ja palaneita kiviä; lisäksi löytyi ns. hioinriipus. Kolmessa koepistossa todettiin n. 3 - 5 cm vahva huuhtoutumiskerros ja sen alla 10-20 cm vahva voimakas kulttuurikerros (punertava-tummanruskeaa, laikukas) ja paikoitellen palanutta maata. Koepistoista löytyi myös kvartsi-iskoksia ja palaneita kiviä. Asuinpaikka-alueella on myös muita rakenteita, kämpän jäännökset (kohde 110774) ja historiallisen. asp. jäännökset (kohde 110809)

Kohteen rajaus

Kohde rajautuu pintahavaintojen, koepistojen ja topografian perusteella; rajakoordinaatit 1 x 7314822, y 3525313, 2 x 7314847 y 3525727, 3 x 7314875 y 3525286, 4 x 7214837 y 3525316.

Tulkinta

Kivikautinen asuinpaikka (ajoitus hioinriipuksen perusteella)

Lisätietoja

Toimenpiteet

Tarkastukset

Tila: 3 Toteutettu

Laji: 6 Suojeluarvojen tarkastus

Tarkastusvuosi: 2010

Tarkastuspvm: 15.6.2010 Tarkastaja: H.-P. Schulz
 Kuvaus:

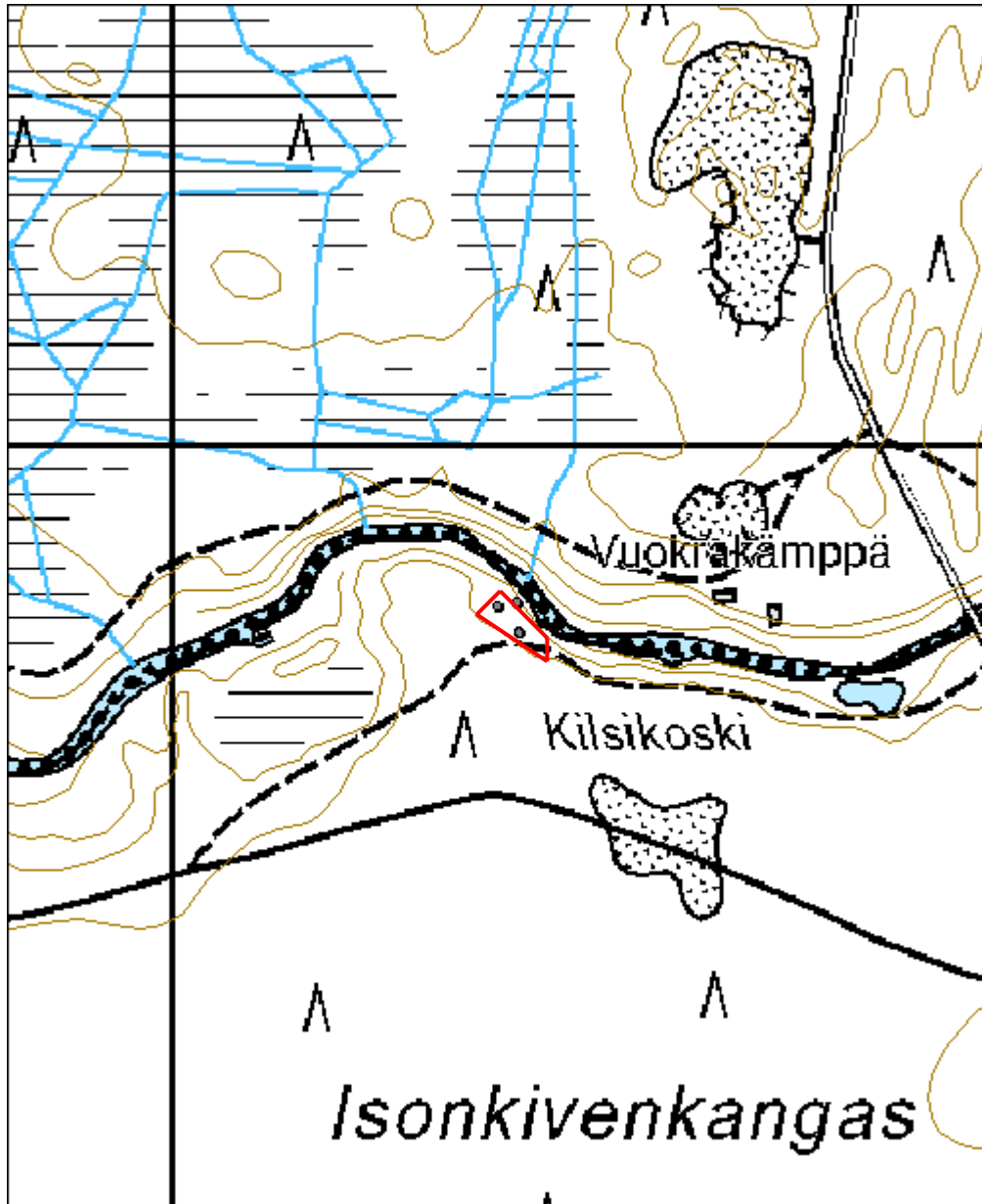
Viranomais- rekisterinro:		Kunto:	2 Keskinertainen
Arvotus:	3 Esitys mj-luokka II	Olotila:	2 Ei käytössä
Selitys:		Kohteen suojelu:	9 Muu suojeluarvo
		Selitys:	

Ympäristön suojelu:	0 Ei määritelty
Selitys:	



Kivikautisen asuinpaikan länsiosa kuvattu kaakosta.

Kohdetyyppi:	1 Asuinpaikat	Copyright:	© <i>Metsähallitus</i> 2008 © <i>Maanmittauslaitos</i> 1/MML/08
Koordinaatit:	X 7314858, Y 3525288, Z 202	Mittakaava:	1:5000



Isonniemenkangas maakuoppa	MH-tunnus: 117243
-----------------------------------	-----------------------------

Kohdetyyppi:	17 Kivi- ja maarakenteet	Haltija:	151 Metsätalous Pohjanmaa
Ajoitus:	7117 Esihistoriallinen aika	Ylläpitäjä:	151 Metsätalous Pohjanmaa
Rakentamisvuosi:		Kunta:	615 Pudasjärvi
Lukumäärä:	1		

Koordinaattiselitys:		Geometria tuotettu:	4 Gps-mittaus, korjaamaton
Koordinaatit:	X 7291452, Y 3535186, Z 226	Löydöt:	

Taustatiedot

Kohde löytyi inventoinnissa 21.7.2010.

Ympäristön kuvaus

Laaja hyvin tasainen sora-alue, kuivaa mäntykangasta

Kohteen kuvaus

Soikea, 3 m pitkä, 2 m leveä ja 0,6 m syvä maakuoppa; huuhtoutumiskerros kuopan yläreunassa 3-5 cm; pohjassa 5 cm, sen alla noin 10 cm paksu nokimaa-/hiilikerros.

Kohteen rajaus

Kohde rajautuu pistemäisesti.

Tulkinta

Kuopan funktiota on epäselvä.

Lisätietoja

Toimenpiteet

Tarkastukset

Tila: 3 Toteutettu Laji: 6 Suojeluarvojen tarkastus Tarkastusvuosi: 2010
Tarkastuspm: 21.7.2010 Tarkastaja: H.-P. Schulz
Kuvaus: Pudasjärvi kulttuuriperintöinventointi 2010

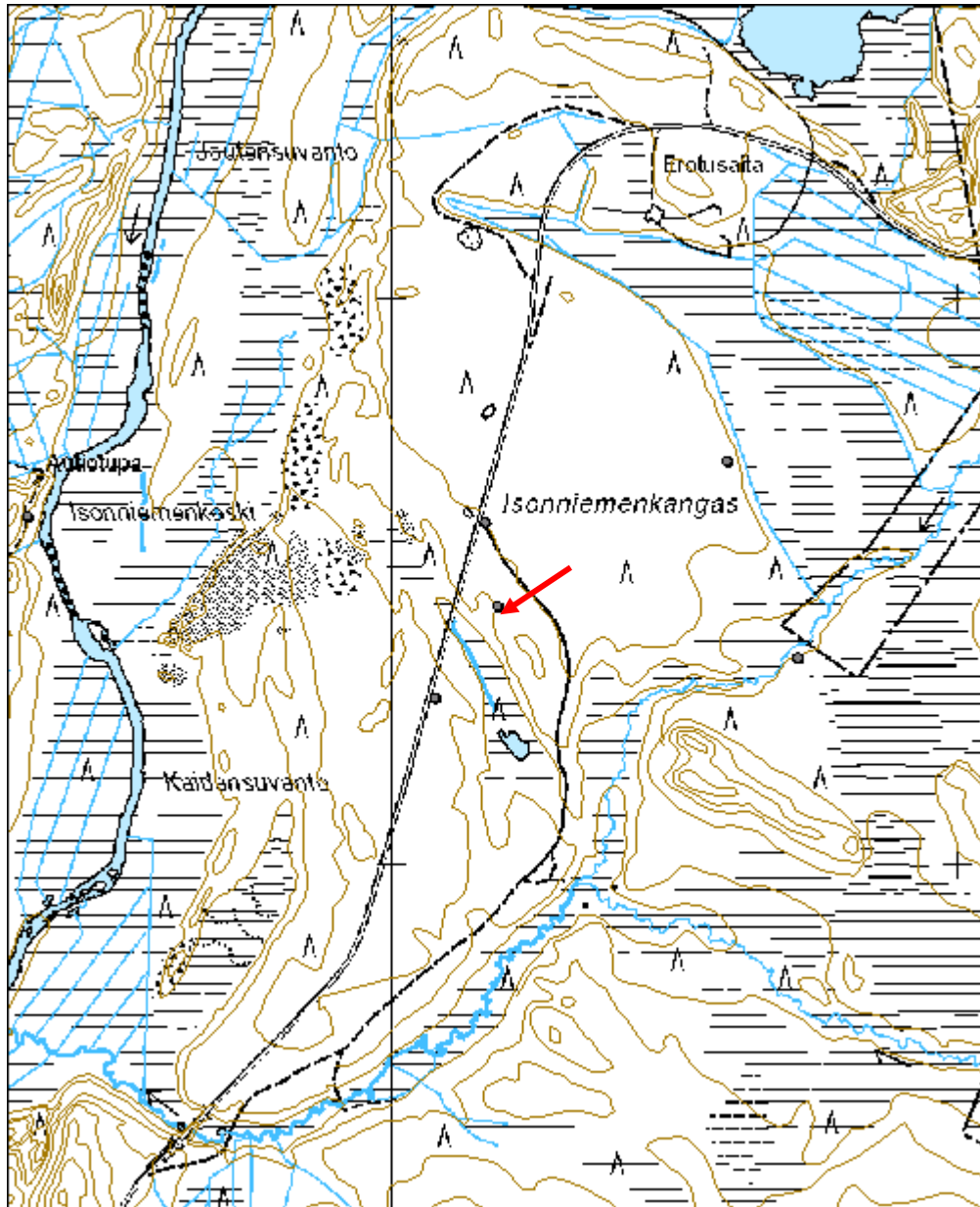
Viranomaisrekisterinro:		Kunto:	2 Keskinertainen
		Olotila:	2 Ei käytössä
Arvotus:	3 Esitys mj-luokka II	Kohteen	9 Muu suojeluarvo

Selitys:	suojelu: Selitys:
Ympäristön suojelu:	0 Ei määritelty
Selitys:	



Kuoppa kuvattu lännestä.

Kohdetyyppi:	17 Kivi- ja maarakenteet	Copyright:	© Metsähallitus 2008 © Maanmittauslaitos 1/MML/08
Koordinaatit:	X 7291452, Y 3535186, Z 226	Mittakaava:	1:10000



Pikku Ohtavaara esihistoriallinen asuinpaikka	MH-tunnus: 118541
--	-----------------------------

Kohdetyyppi:	1 Asuinpaikat	Haltija:	151 Metsätalous Pohjanmaa
Ajoitus:	7117 Esihistoriallinen aika	Ylläpitäjä:	151 Metsätalous Pohjanmaa
Rakentamisvuosi:		Kunta:	615 Pudasjärvi
Lukumäärä:	1		

Koordinaattiselitys:		Geometria tuotettu:	4 Gps-mittaus, korjaamaton
Koordinaatit:	X 7267804, Y 3516221, Z 177	Löydöt:	

<i>Taustatiedot</i>
Kohde löytyi inventoinnissa 2.8.2010.
<i>Ympäristön kuvaus</i>
Kapea tasanne harjanteen pohjoispäässä muinaisen rantatörmän yläpuolella, maaperä hienoa hiekkaa: alue on hakattu ja kevyesti muokattu
<i>Kohteen kuvaus</i>
Hieman luoteiseen viettävä hiekka-alue muinaisen törmän yläpuolella. Laikutusjäljissä havaittiin kahdessa paikassa keskittyviä palaneita kiviä (1 x 3516221, y 7267804 ja 2 x 3516221, y 7267796), jotka olivat peräisin tulisijoista. Tulisijasta 1 yli puolet oli tuhoutunut laikutuksessa, kivet oli n 2 m pitkänä juovana laikutusvallissa; säilynyt osa oli mitaltaan 0,9 x 0,5 m, sen päällä oli 2 -4 4 cm huuhtoutumiskerros; maa ympärillä oli punaiseksi palanut, lisäksi alueella oli läikkiä punertavaa - ruskeaa likamaata. Kivet oli voimakkaasti palaneet. Tulisijasta 2 oli 8 palanutta kiveä sekä läikkä palanutta maata urassa näkyvissä; sitäkin oli osa koskemattomassa maassa jäljellä (ei tutkittu). Alueen itälaidassa on matala painanne (x 3516227 y 7267796), , mitaltaan 4 x 3 m, syvyys 0,4 m. Kairauksessa todettiin n. 3-4 cm vahvan huuhtoutumiskerroksen alta n. 10 cm paksun noki/likamaakerroksen. (tulos yhdestä kairauksesta). N. 180 neliömetrin alalla havaittiin läikkiä palanutta maata ja likamaata ja joitakin palaneita kiviä. Muuten hiekka oli täysin kivetön. Tulisijan 1 läheltä havaittiin muutama huonolaatuista kvartssia, jotka saattavat olla luonnollisia.
<i>Kohteen rajaus</i>
Kohde rajautuu laikutusurissa havaittujen likamaa/palanneen maan ja palaneiden kivien perusteella. Rajauksen koordinaatit R1 x 3516223 y 7267788 R2 x 3516214 y 7267795 R3 x 3516220 y 7267810 R4 x 3516227 y 7267804
<i>Tulkinta</i>
Esihistoriallinen asuinpaikka (huuhtoutumiskerros, rakenteet); vaikka ei havaittu esinelöytöjä, viittaavat tulisijat ja likamaesiintymät intensiivisemmän oleskeluun paikalla.

On epäselvä, onko painanne samanikäinen kun tulisijat. Jos asuinpaikka on ollut rannansidonnainen, sen ajoitus olisi n.7000 e.Kr +/- 500 v. Lähin vesistö on pieni puro 250 m etäisyydellä, ympäröivä suoalue viettää lounaaseen. Jos asutus on myöhemmältä ajanjaksolta, se ei voinut olla vesistön rannalla.

Lisätietoja

Toimenpiteet

Tarkastukset

Tila: 3 Toteutettu Laji: 6 Suojeluarvojen tarkastus Tarkastusvuosi: 2010
 Tarkastuspm: 2.8.2010 Tarkastaja: H.-P. Schulz
 Kuvaus: Pudasjärvi kulttuuriperintöinventointi 2010

**Viranomais-
rekisterinro:**

Kunto: 2 Keskinertainen

Arvotus: 3 Esitys mj-luokka II

Olotila: 2 Ei käytössä

**Kohteen
suojelu:** 9 Muu suojeluarvo

Selitys:

Selitys:

**Ympäristön
suojelu:**

0 Ei määritelty

Selitys:



Yleiskuva etelälounaasta.

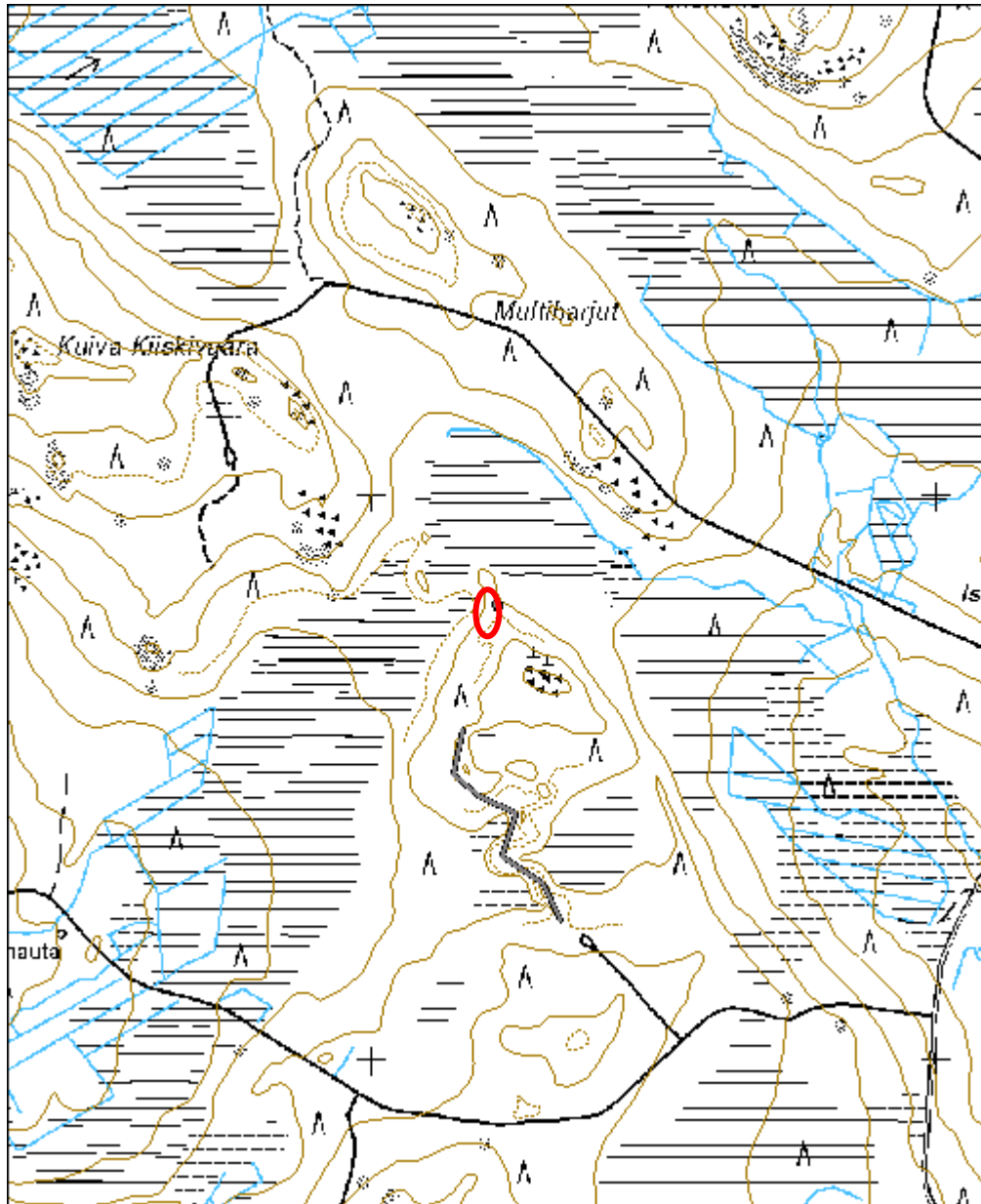


Laikutuksessa osittain tuhoutunut tulisija 1 kaakosta.



Painanne kuvattu koillisesta.

Kohdetyyppi:	1 Asuinpaikat	Copyright:	© Metsähallitus 2008 © Maanmittauslaitos 1/MML/08
Koordinaatit:	X 7267804, Y 3516221, Z 177	Mittakaava:	1:10000



Leviärinta 4 esihistoriallinen asuinpaikka	MH-tunnus: 118802
---	------------------------------

Kohdetyyppi:	1 Asuinpaikat	Haltija:	151 Metsätalous Pohjanmaa
Ajoitus:	7117 Esihistoriallinen aika	Ylläpitäjä:	151 Metsätalous Pohjanmaa
Rakentamisvuosi:		Kunta:	615 Pudasjärvi
Lukumäärä:	1		

Koordinaattiselitys:		Geometria tuotettu:	4 Gps-mittaus, korjaamaton
Koordinaatit:	X 7273888, Y 3516891, Z 147	Löydöt:	KM 38579:1-2

Taustatiedot

Kohde löytyi inventoinnissa 3.8.2010.

Ympäristön kuvaus

Kapea hiekkatasanne joen ja suon välissä, jokitörmä; kuiva mäntykangasta, rehevä jokivarsikasvillisuutta. Tasanteella törmän yläpuolella kasvaa nuorta mäntymetsä, alue on paikoitellen aukea.

Kohteen kuvaus

Jokitörmän eteläpuolella olevasta hiekkatasanteelta löytyi n 70 m neliömetrin alueelta vahan metsätien pinnalta sekä uuden tien leikkauksesta kvartsia ja palaneita kiviä. Kairauksessa ja kahdessa koepistossa paljastui ohuen huuhtoutumiskerroksen alta punertava - ruskea likamaata sekä palanutta maata, selkeää likamaata on havaittu n. 250 neliömetrin alueella, jonka mitat ovat n 130 x 20 m.

Rajakoordinaatit

R1 x 3516917 y 7273868 R2 x 3516857 y 7273878
R3 x 3516877 y 7273902 R4 x 3516960 y 7273929
R5 x 3516962 y 7273902

Kohteen rajaus

Kohde rajautuu pintalöytöjen/-havaintojen, topografian ja koepistojen/kairausten likamaahavaintojen perusteella.

Tulkinta

Esihistoriallinen asuinpaikka; sen laajuus sekä sijainti kosken kohdalla viittaa alueen pitkäaikaiseen / toistuvan käyttöön.

Lisätietoja

Toimenpiteet

Tarkastukset

Tila: 3 Toteutettu Laji: 6 Suojeluarvojen tarkastus Tarkastusvuosi: 2010
Tarkastuspvm: 3.8.2010 Tarkastaja: H.-P. Schulz

Kuvaus: Pudasjärvi kulttuuriperintöinventointi 2010

Viranomais- rekisterinro:		Kunto:	2 Kesinkertainen
Arvotus:	3 Esitys mj-luokka II	Olotila:	2 Ei käytössä
Selitys:		Kohteen suojelu:	9 Muu suojeluarvo
		Selitys:	

Ympäristön suojelu:	0 Ei määritelty
Selitys:	

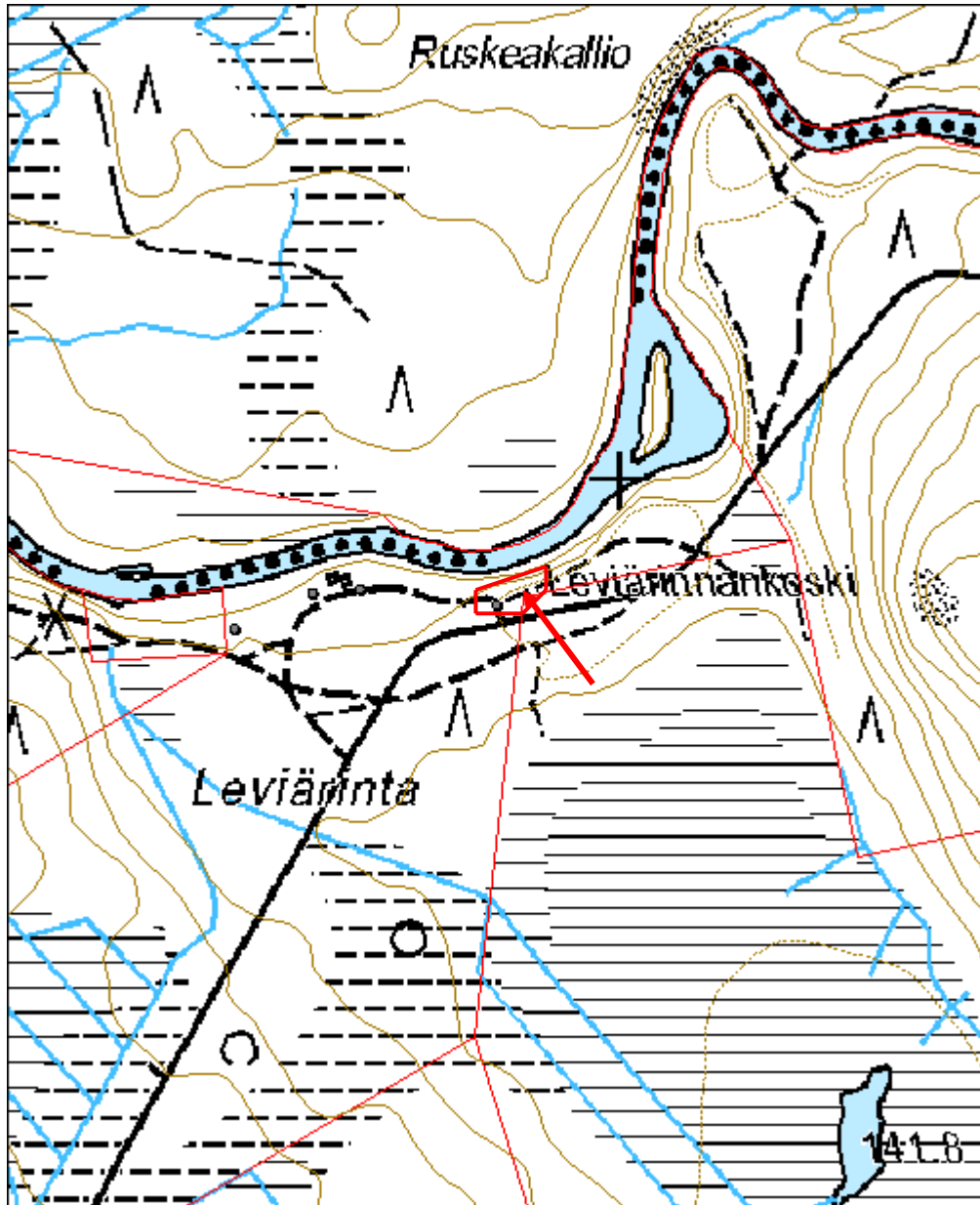


Asuinpaikan länsiosa kuvattu eteläkaakosta.



Asuinpaikan keskiosa lännestä.

Kohdetyyppi:	1 Asuinpaikat	Copyright:	© Metsähallitus 2008 © Maanmittauslaitos 1/MML/08
Koordinaatit:	X 7273888, Y 3516891, Z 147	Mittakaava:	1:5000



Hevosenhajakoski esihistoriallinen asuinpaikka	MH-tunnus: 118861
---	-----------------------------

Kohdetyyppi:	1 Asuinpaikat	Haltija:	151 Metsätalous Pohjanmaa
Ajoitus:	7117 Esihistoriallinen aika	Ylläpitäjä:	151 Metsätalous Pohjanmaa
Rakentamisvuosi:		Kunta:	615 Pudasjärvi
Lukumäärä:	1		

Koordinaattiselitys:		Geometria tuotettu:	4 Gps-mittaus, korjaamaton
Koordinaatit:	X 7276657, Y 3524436, Z 178	Löydöt:	KM

Taustatiedot

Kohde löytyi inventoinnissa 5.8.2010.

Ympäristön kuvaus

Jokiterassi; kohdassa missä Pärjänjoki puhkeaa harjun. Terassi on osittain aukea, joenpuolisella törmällä kasvillisuus on tiheä; pääosin lehtipuita, lisäksi kuusta ja pensaita; rinteiden puolella rehevää sekametsää.

Kohteen kuvaus

Kohde sijaitsee kapealla jokiterassilla harjun rinteiden ja jokitörmän välissä. Polusta löytyi keskittymä palaneita kiviä sekä kvartsi- ja kvartsiitti-iskoksia n. 10 neliömetrin alalta. Kairauksissa havaittiin n. 10 cm huuhtoutumiskerroksen alta likamaata ja paikoitellen palanutta maata n. 150 neliömetrin alueella.

Kohteen rajaus

Kohde rajautuu pintalöytöjen/-havaintojen, topografian ja kairausten likamaahavaintojen perusteella. Rajauskoordinaatit: 1 x 7276656 y 3524430, 2 x 7276652 y 3524439; 3 x 7276639 y 3524432, 4 x 7276642 y 3524421.

Tulkinta

Esihistoriallinen asuinpaikka, sijainnin perusteella (kosken yläpuolella) kyseessä saattaa olla pitkällä ajanjaksolla toistuvasti käytetty kalastuspaikka.

Lisätietoja

Toimenpiteet

Tarkastukset

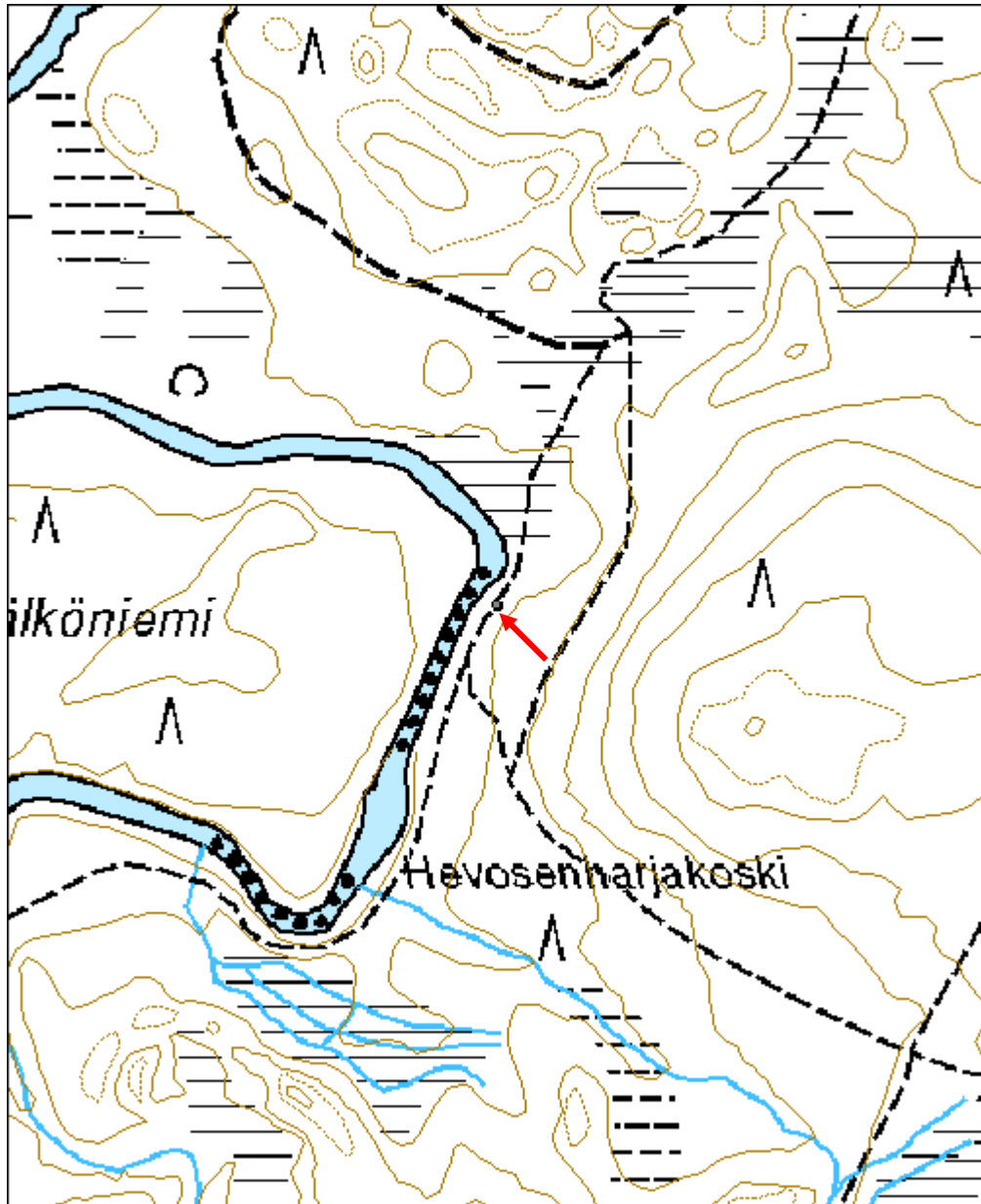
Tila: 3 Toteutettu Laji: 6 Suojeluarvojen tarkastus Tarkastusvuosi: 2010
Tarkastuspvm: 5.8.2010 Tarkastaja: H.-P. Schulz
Kuvaus: Pudasjärvi kulttuuriperintöinventointi 2010

Viranomais- rekisterinro:		Kunto:	2 Keskinertainen
Arvotus:	3 Esitys mj-luokka II	Olotila:	2 Ei käytössä
Selitys:		Kohteen suojelu:	9 Muu suojeluarvo
		Selitys:	
Ympäristön suojelu:	0 Ei määritelty		
Selitys:			



Löytöalue kuvattuna etelästä, jokitörmä sijaitsee vasemmalla.

Kohdetyyppi:	1 Asuinpaikat	Copyright:	© <i>Metsähallitus</i> 2008 © <i>Maanmittauslaitos</i> 1/MML/08
Koordinaatit:	X 7276657, Y 3524436, Z 178	Mittakaava:	1:5000



Historialliset kohteet (esitys mj-luokka II)

Pihlajalampi 3 tervahauta	MH-tunnus: 38236
----------------------------------	-------------------------

Kohdetyyppi:	9 Valmistuspaikat/työpaikat	Haltija:	151 Metsätalous Pohjanmaa
Ajoitus:	7116 Uusi aika	Ylläpitäjä:	151 Metsätalous Pohjanmaa
Rakentamisvuosi:		Kunta:	615 Pudasjärvi
Lukumäärä:	1		

Koordinaattiselitys:		Geometria tuotettu:	4 Gps-mittaus, korjaamaton
Koordinaatit:	X 7277560, Y 3524040, Z 180	Löydöt:	

<i>Taustatiedot</i>
Kohde tarkastettiin inventoinnissa 9.8.2010.
<i>Ympäristön kuvaus</i>
Tasainen hiekka-alue jokitorjän yläpuolella, pääosin aukea; paikoitellen pieniä havupuu-ryhmiä ja pensaita.
<i>Kohteen kuvaus</i>
Kaksoistervahauta; läpimitta ulompi valli mukaan lukien 20 m ja sisempi valli mukaan lukien 16 m; kuopan läpimitta 10 m ja syvyys 1,5 m. Halssi suuntautuu etelään jokitorjälle päin, pituus 6 m ja syvyys 2,2m. Vallin päällä ja kuopassa kasvaa eri-ikäisiä mäntyjä, kuusia ja koivuja. Tervahaudasta 12 m länteen on neliömäinen (3 x 3 m) kuoppa, joka saattaa olla nuorempi.
<i>Kohteen rajaus</i>
Kohde rajautuu pistemäisesti.
<i>Tulkinta</i>
Tervahauta.
<i>Lisätietoja</i>

<i>Toimenpiteet</i>

<i>Tarkastukset</i>		
Tila: 3 Toteutettu	Laji: 6 Suojeluarvojen tarkastus	Tarkastusvuosi: 2010
Tarkastuspv: 9.8.2010	Tarkastaja: H.-P. Schulz	
Kuvaus:		

Tila: 1 Ehdotettu	Laji: 6 Suojeluarvojen tarkastus	Tarkastusvuosi: 0
Tarkastuspvm: 22.6.2006 Tarkastaja:		
Kuvaus: Pudasjärvi kulttuuriperintöinventointi 2010		

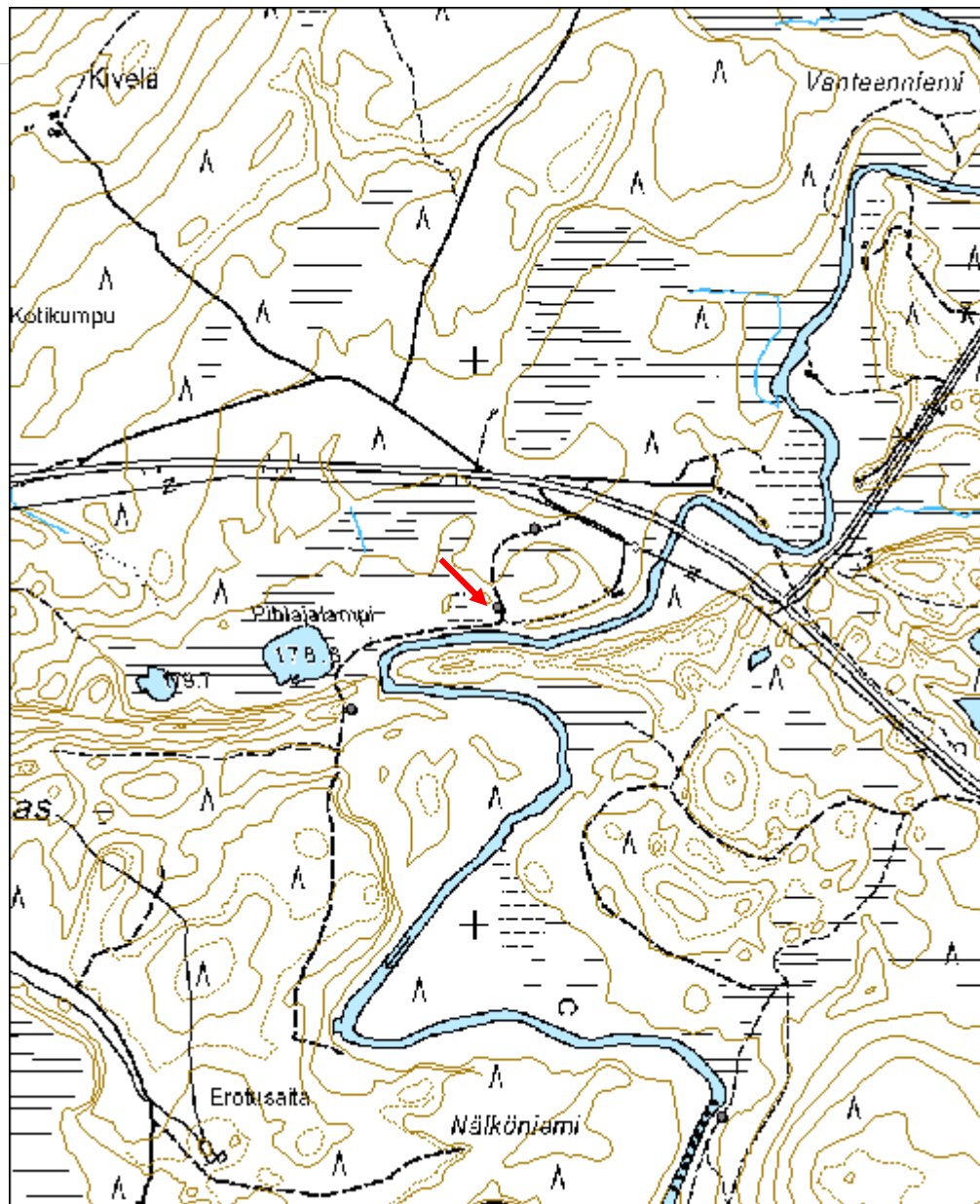
Viranomais- rekisterinro:		Kunto:	2 Keskinertainen
Arvotus:	3 Esitys mj-luokka II	Olotila:	2 Ei käytössä
Selitys:		Kohteen suojelu:	9 Muu suojeluarvo
		Selitys:	

Ympäristön suojelu:	0 Ei määritelty
Selitys:	



Tervahauta kuvattu lounaasta.

Kohdetyyppi:	9 Valmistuspaikat/työpaikat	Copyright:	© <i>Metsähallitus</i> 2008 © <i>Maanmittauslaitos</i> 1/MML/08
Koordinaatit:	X 7277560, Y 3524040, Z 180	Mittakaava:	1:10000



Romekangas tervahauta	MH-tunnus: 38238
------------------------------	-------------------------

Kohdetyyppi:	9 Valmistuspaikat/työpaikat	Haltija:	151 Metsätalous Pohjanmaa
Ajoitus:	7118 Historiallinen aika	Ylläpitäjä:	151 Metsätalous Pohjanmaa
Rakentamisvuosi:		Kunta:	615 Pudasjärvi
Lukumäärä:	1		

Koordinaattiselitys:		Geometria tuotettu:	4 Gps-mittaus, korjaamaton
Koordinaatit:	X 7278363, Y 3525459, Z 195	Löydöt:	

Taustatiedot

Kohde tarkastettiin inventoinnissa 1.7.2010; lähde Reiska, kohde on merkitty peruskartalle

Ympäristön kuvaus

Tasainen kuiva kangas puron länsipuolella, mäntyvaltaista metsää, jossa kasvaa myös vähän kuusta ja katajaa

Kohteen kuvaus

Kohde sijaitsee jyrkän törmän yläpuolella; kaksoistervahauta, läpimitta ulompi valli mukaan lukien 22 m, sisempi valli mukaan lukien 16 m, kuopan läpimitta 13 m ja syvyys n. 1,5 m. Halssi suuntautuu itään; pituus 7 m ja syvyys 2,3 m. Vallin päällä ja kuopassa kasvaa eri-ikäisiä mäntyä ja kuusia.

Kohteen rajaus

Kohde rajautuu pistemäisesti.

Tulkinta

Tervahauta

Lisätietoja

Toimenpiteet

Tarkastukset

Tila: 3 Toteutettu Laji: 6 Suojeluarvojen tarkastus Tarkastusvuosi: 2010
Tarkastuspvm: 1.7.2010 Tarkastaja: H.-P. Schulz
Kuvaus: Pudasjärvi kulttuuriperintöinventointi 2010

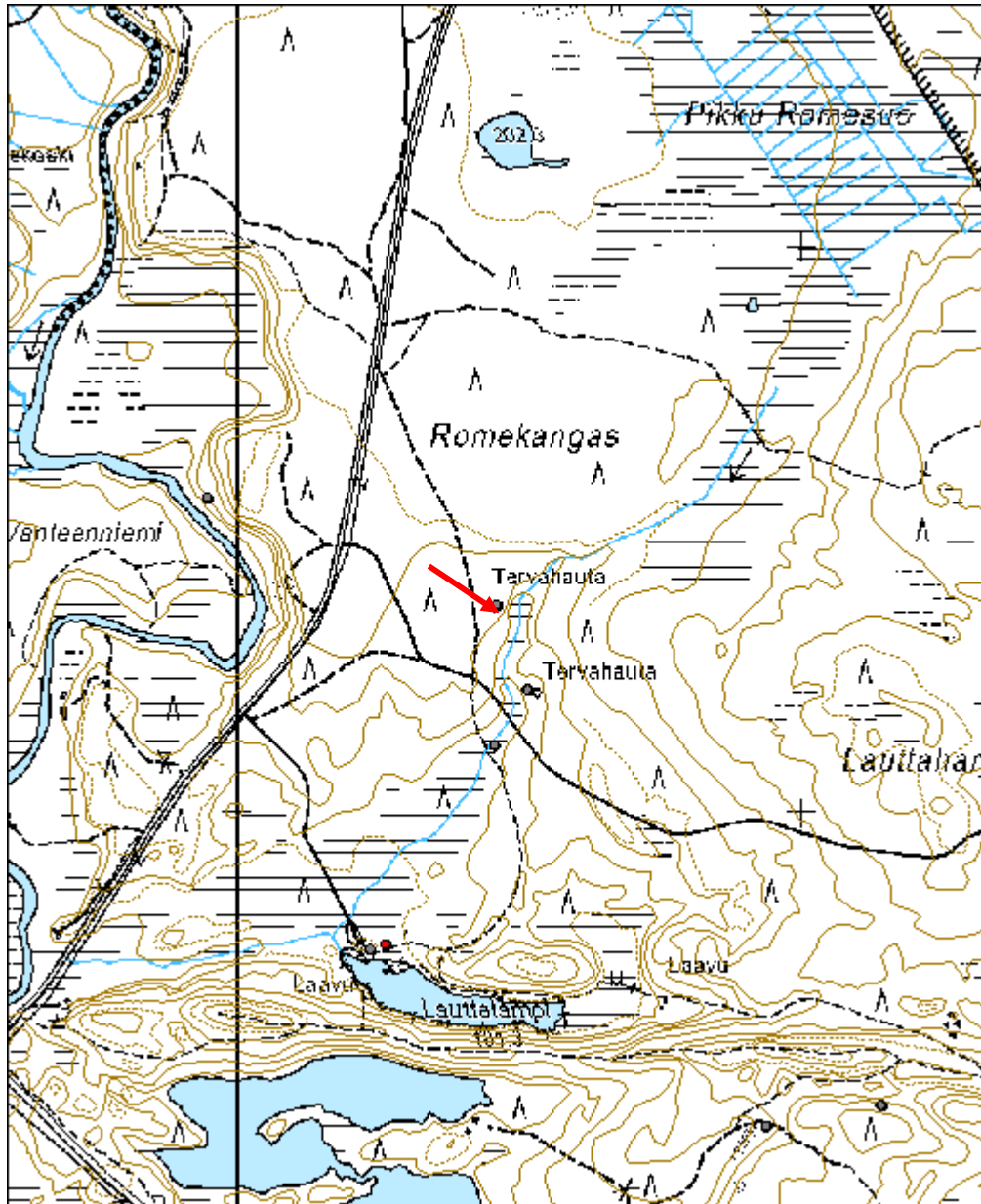
Tila: 1 Ehdotettu Laji: 6 Suojeluarvojen tarkastus Tarkastusvuosi: 0
Tarkastuspvm: 22.6.2006 Tarkastaja:
Kuvaus:

Viranomais- rekisterinro:		Kunto:	1 Hyvä
Arvotus:	3 Esitys mj-luokka II	Olotila:	2 Ei käytössä
Selitys:		Kohteen suojelu:	9 Muu suojeluarvo
		Selitys:	
Ympäristön suojelu:	0 Ei määritely		
Selitys:			



Tervahauta kuvattu etelästä.

Kohdetyyppi:	9 Valmistuspaikat/työpaikat	Copyright:	© Metsähallitus 2008 © Maanmittauslaitos 1/MML/08
Koordinaatit:	X 7278363, Y 3525459, Z 195	Mittakaava:	1:10000



Lauttajarju tervahauta	MH-tunnus: 38239
-------------------------------	-------------------------

Kohdetyyppi:	9 Valmistuspaikat/työpaikat	Haltija:	151 Metsätalous Pohjanmaa
Ajoitus:	7118 Historiallinen aika	Ylläpitäjä:	151 Metsätalous Pohjanmaa
Rakentamisvuosi:		Kunta:	615 Pudasjärvi
Lukumäärä:			

Koordinaattiselitys:		Geometria tuotettu:	4 Gps-mittaus, korjaamaton
Koordinaatit:	X 7278213, Y 3525513, Z 185	Löydöt:	

Taustatiedot

Kohde tarkastettiin inventoinnissa 1.7.2010; lähde Reiska, kohde on merkitty peruskartalle

Ympäristön kuvaus

Länteen viettävä tuorehko kangas puron itäpuolella. Puusto pääasiassa mäntyä ja joitain kuusia ja katajia. Aluskasvillisuus varpuja ja sammalta

Kohteen kuvaus

Kohde sijaitsee jyrkän törmän yläpuolella. Kaksoistervahauta; läpimitta ulompi valli mukaan lukien 18 m, sisempi valli mukaan lukien 12; kuopan läpimitta 7 m ja syvyys 1,5 m. Halssi suuntautuu länteen, sortunut, pituus 4 m ja syvyys 2 m. Vallin päällä ja kuopassa kasvaa eri-ikäisiä kuusia ja mäntyjä.

Kohteen rajaus

Kohde rajautuu pistemäisesti.

Tulkinta

Tervahauta.

Lisätietoja***Toimenpiteet******Tarkastukset***

Tila: 3 Toteutettu	Laji: 6 Suojeluarvojen tarkastus	Tarkastusvuosi: 2010
Tarkastuspvm: 1.7.2010	Tarkastaja: H.-P. Schulz	
Kuvaus: Pudasjärvi kulttuuriperintöinventointi 2010		
Tila: 1 Ehdotettu	Laji: 6 Suojeluarvojen tarkastus	Tarkastusvuosi: 0
Tarkastuspvm: 22.6.2006	Tarkastaja:	
Kuvaus:		

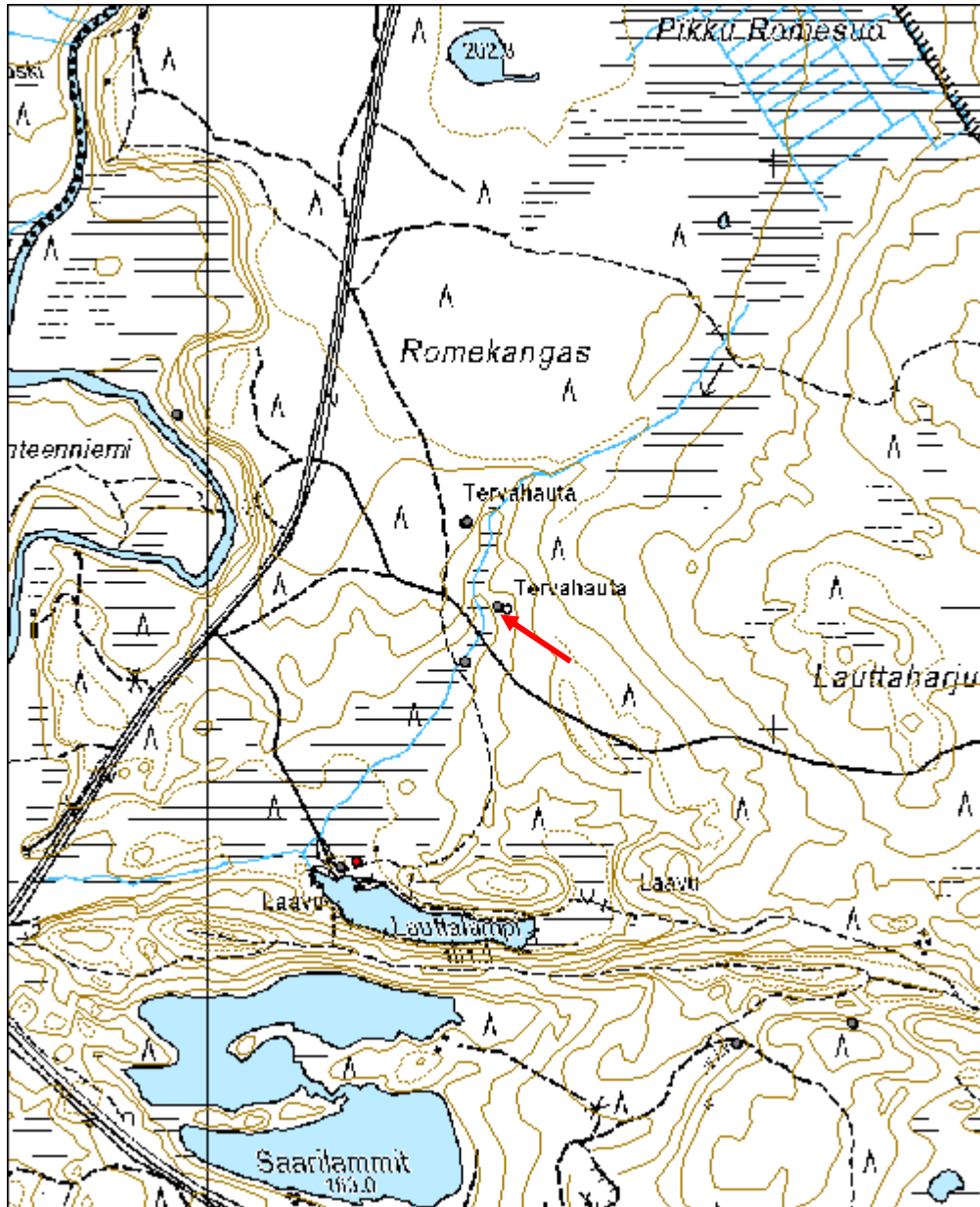
Viranomais- rekisterinro:		Kunto:	1 Hyvä
Arvotus:	3 Esitys mj-luokka II	Olotila:	2 Ei käytössä
Selitys:		Kohteen suojelu:	9 Muu suojeluarvo
		Selitys:	

Ympäristön suojelu:	0 Ei määritely
Selitys:	



Yleiskuva kaakosta.

Kohdetyyppi:	9 Valmistuspaikat/työpaikat	Copyright:	© Metsähallitus 2008 © Maanmittauslaitos 1/MML/08
Koordinaatit:	X 7278213, Y 3525513, Z 185	Mittakaava:	1:10000



Lauttaharju kämppä jäännös	MH-tunnus: 38241
-----------------------------------	-------------------------

Kohdetyyppi:	1 Asuinpaikat	Haltija:	151 Metsätalous Pohjanmaa
Ajoitus:	7116 Uusi aika	Ylläpitäjä:	151 Metsätalous Pohjanmaa
Rakentamisvuosi:		Kunta:	615 Pudasjärvi
Lukumäärä:	3		

Koordinaattiselitys:		Geometria tuotettu:	4 Gps-mittaus, korjaamaton
Koordinaatit:	X 7278115, Y 3525455, Z 185	Löydöt:	

Taustatiedot

Kohde tarkastettiin inventoinnissa 1.7.2010. ja 9.9.2010

Ympäristön kuvaus

Soistunut puronlaakso, joka halkaisee Lauttaharjun ja Romekankaan välinsen tasanteen.; maaperä hiekka, kuivaa mäntykangasta; rehevä puronvarsikasvillisuus.

Kohteen kuvaus

Kohteet ovat puronvarren molemmin puoliin kankaan alarinteessä:

Rakennus 1 jäännös; puron itäpuolella; etelälounas-pohjoiskoillis-suuntainen, mitat 7 x 5 m; 0,2 - 0 4 m korkea kiviperustus, joka on keskellä maa-aineksella täytetty, niin että lattiataso kohoaa selvästi ympäristöstään. Lähellä pohjoisseinässä, sen keskikohdalla, on uunin jäänteet (hajonnut/hajotettu, mitat n 1,3 x 1,2 x 0,3 m) lounaisnurkassa on kiviperustuksen kohdalla isompia palaneita kiviä, mahdollisesti oli nurkassa toinen tulisija. Eteläpäädyn kiviperustus on aikalailla sortunut, rakennus oli mahdollisesti hieman pitempi. Rakenteet ovat sammalen ja varpujen peitossa, pohjoisseinän kohdalla kasvaa katajaa.
x 3525452, y 7278103

Rakennus 2 jäännös: puron länsipuolella. Rinteeseen kaivettu, sisätila 5 x 3,5 m; sivuilla ja rinteiden alapuolella 1,5 m leveä maavalli (korkeus n. 1 m; länsiseinämässä 1,5 m leveä aukko, josta lähtee "ramppi" puron suuntaan. Seinämät ovat osittain sortuneet, sisätila ja valli sammalen ja varpujen peitossa, vallin päällä kasvaa kaksi yli 100 v. mäntyä.
x 3525415, y 7278163

Rakenne 3 : 2 pyöreä jyrkkää kuoppaa rakennuksesta 2 noin 20 m kaakkoon läpimitta n. metri ja syvyys 0,6-0,9 m, etäisyys toisistaan n 5 m: Niiden pohjassa on runsaasti kostea orgaanista ainetta. Kuopat ovat kasvaneet umpeen.

Kohteen rajaus

Kohde rajautuu näkyvien jäänteiden mukaisesti

Tulkinta

Kämppä, hevostalli ja kaivot/vedenottokuopat; tallin perusteella kysessä on todennäköisesti savottakämppä.

Lisätietoja

Toimenpiteet**Tarkastukset**

Tila: 3 Toteutettu Laji: 6 Suojeluarvojen tarkastus Tarkastusvuosi: 2010
 Tarkastuspvm: 1.7.2010 Tarkastaja: H.-P. Schulz
 Kuvaus:

Tila: 1 Ehdotettu Laji: 6 Suojeluarvojen tarkastus Tarkastusvuosi: 0
 Tarkastuspvm: 22.6.2006 Tarkastaja:
 Kuvaus:

**Viranomais-
rekisterinro:****Kunto:** 3 Huono**Arvotus:** 3 Esitys mj-luokka II**Olotila:** 2 Ei käytössä**Kohteen
suojelu:** 9 Muu suojeluarvo**Selitys:****Selitys:****Ympäristön
suojelu:**

0 Ei määritelty

Selitys:

Kämpän jäännös, yleiskuva lounaasta.

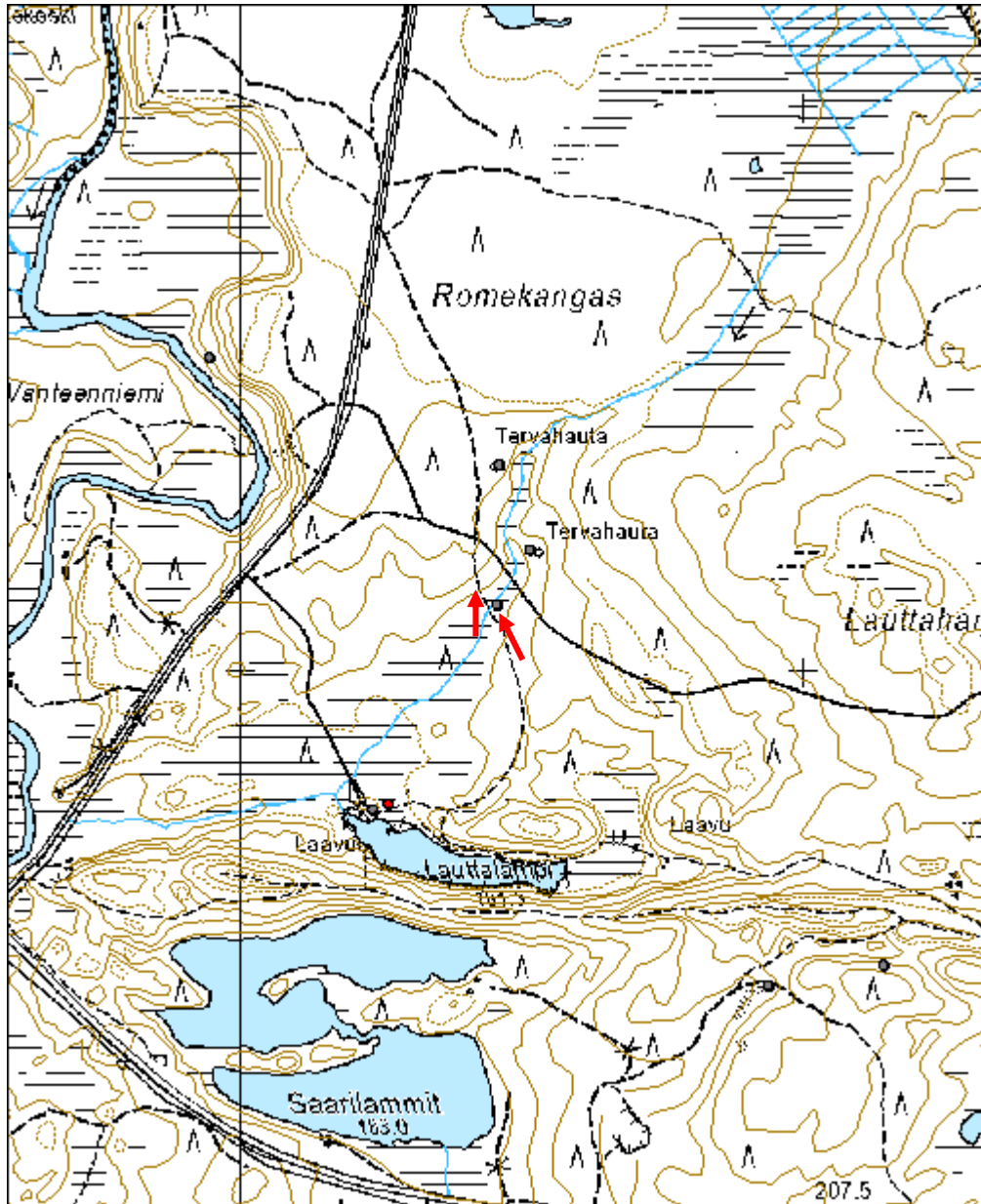


Hevostallin jäännös, kuva etelästä.



Hevostallin jäännös, kuva kaakosta.

Kohdetyyppi:	1 Asuinpaikat	Copyright:	© Metsähallitus 2008 © Maanmittauslaitos 1/MML/08
Koordinaatit:	X 7278115, Y 3525455, Z 185	Mittakaava:	1:10000



Hautamaa tervahauta	MH-tunnus: 38242
----------------------------	-------------------------

Kohdetyyppi:	9 Valmistuspaikat/työpaikat	Haltija:	151 Metsätalous Pohjanmaa
Ajoitus:	7118 Historiallinen aika	Ylläpitäjä:	151 Metsätalous Pohjanmaa
Rakentamisvuosi:		Kunta:	615 Pudasjärvi
Lukumäärä:	1		

Koordinaattiselitys:		Geometria tuotettu:	4 Gps-mittaus, korjaamaton
Koordinaatit:	X 7276730, Y 3526930, Z 196	Löydöt:	

Taustatiedot

Kohde tarkastettiin inventoinnissa 13.7.2010; lähde Reiska.

Ympäristön kuvaus

Kuiva tasainen hiekkakangas kahden suon välissä, valtapuulaji mänty ja joitain kuusia. Tervahaudan ympäristö on hakattu.

Kohteen kuvaus

Kaksoistervahauta, läpimitta ulompi valli mukaan lukien 20 metriä, sisempi valli mukaan lukien 16 metrien, kuopan läpimitta 11 metriä ja syvyys 1,4m, vallin korkeus 0,7m. Halssi suuntautui kaakkoon, pituus 12 metriä, syvyys 2,8 metriä.

Kohteen rajaus

Kohde rajautuu pistemäisesti.

Tulkinta

Tervahauta.

Lisätietoja

Toimenpiteet

Tarkastukset

Tila: 3 Toteutettu	Laji: 6 Suojeluarvojen tarkastus	Tarkastusvuosi: 2010
Tarkastuspvm: 13.7.2010	Tarkastaja: H.-P. Schulz	
Kuvaus: Pudasjärvi kulttuuriperintöinventointi 2010		
Tila: 1 Ehdotettu	Laji: 6 Suojeluarvojen tarkastus	Tarkastusvuosi: 0
Tarkastuspvm: 22.6.2006	Tarkastaja:	
Kuvaus:		

Viranomais- rekisterinro:		Kunto:	0 Ei määritelty
Arvotus:	3 Esitys mj-luokka II	Olotila:	2 Ei käytössä
Selitys:		Kohteen suojelu:	9 Muu suojeluarvo
		Selitys:	
Ympäristön suojelu:	0 Ei määritelty		
Selitys:			

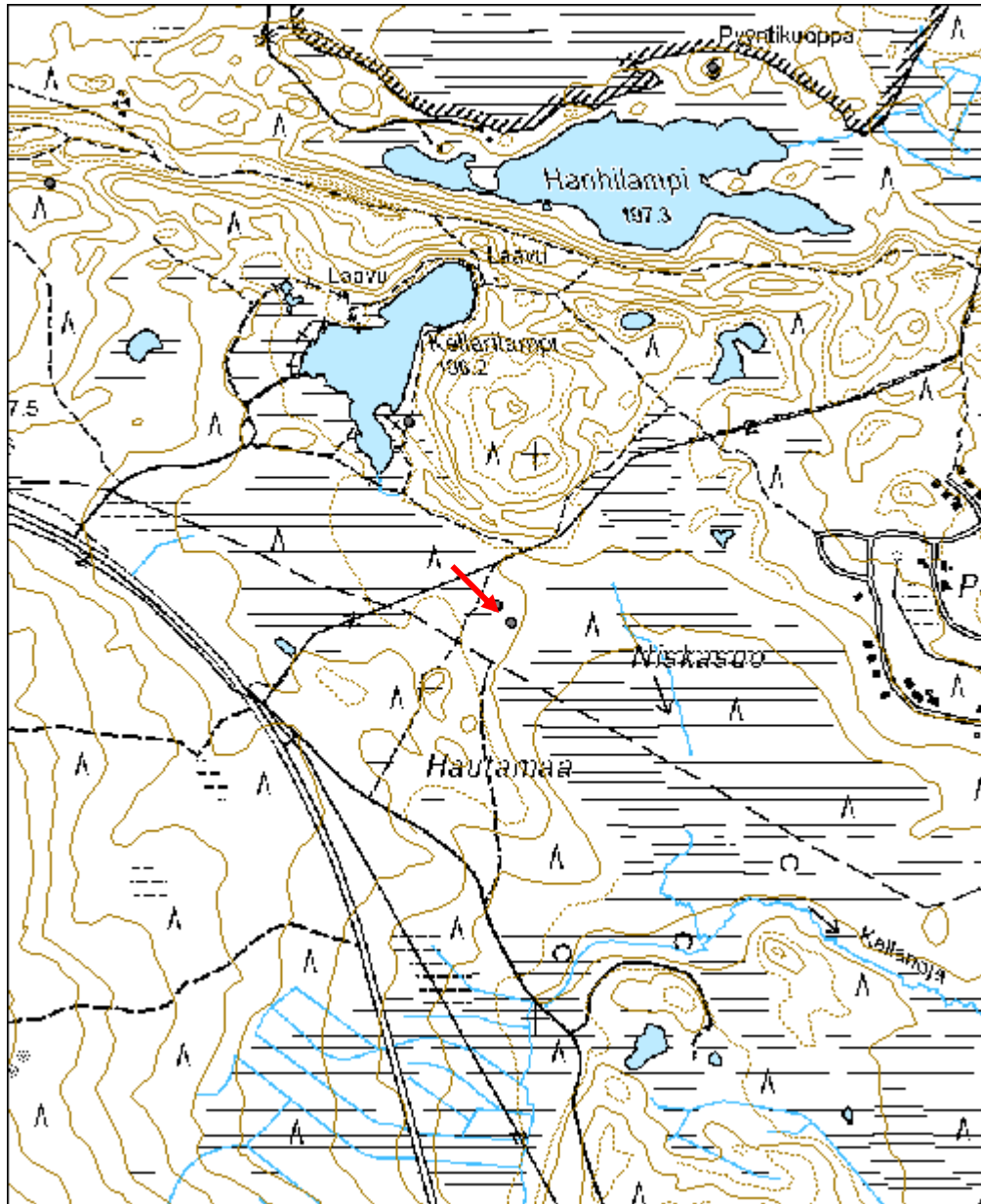


Yleiskuva etelälounaasta.



Halssi kuvattu kaakosta.

Kohdetyyppi:	9 Valmistuspaikat/työpaikat	Copyright:	© Metsähallitus 2008 © Maanmittauslaitos 1/MML/08
Koordinaatit:	X 7276730, Y 3526930, Z 196	Mittakaava:	1:10000



Ahvenvaara tervahauta	MH-tunnus: 38255
------------------------------	-------------------------

Kohdetyyppi:	9 Valmistuspaikat/työpaikat	Haltija:	151 Metsätalous Pohjanmaa
Ajoitus:	7118 Historiallinen aika	Ylläpitäjä:	151 Metsätalous Pohjanmaa
Rakentamisvuosi:		Kunta:	615 Pudasjärvi
Lukumäärä:	1		

Koordinaattiselitys:		Geometria tuotettu:	4 Gps-mittaus, korjaamaton
Koordinaatit:	X 7279021, Y 3532204, Z 207	Löydöt:	

Taustatiedot

Kohde tarkastettiin inventoinnissa 14.7.2010, lähde Reiska.

Ympäristön kuvaus

Laaja, pintamuodoltaan hyvin vaihteleva harjualue jossa monta jyrkänrinteistä harjanteita, kuivaa kangasmetsä, harvennettu ja osittain aukea

Kohteen kuvaus

Läpimitta valli mukaan lukien 14 m, kuopan läpimitta 7 m ja syvyys 1,1 m, vallin korkeus 0,9 m. Halssi suuntautuu pohjoiskoilliseen, pituus 7 m ja syvyys 1,9 m. Tervahaudan eteläosa on tuhoutunut, sen yli kulkee metsätie. Vallin päällä ja kuopassa kasva mäntyjä ja nuoria kuusia

Kohteen rajaus

Kohde rajautuu pistemäisesti

Tulkinta

Tervahauta.

Lisätietoja

Toimenpiteet

Tarkastukset

Tila: 3 Toteutettu Laji: 6 Suojeluarvojen tarkastus Tarkastusvuosi: 2010
Tarkastuspvm: 14.7.2010 Tarkastaja: H.-P. Schulz
Kuvaus: Pudasjärvi kulttuuriperintöinventointi 2010

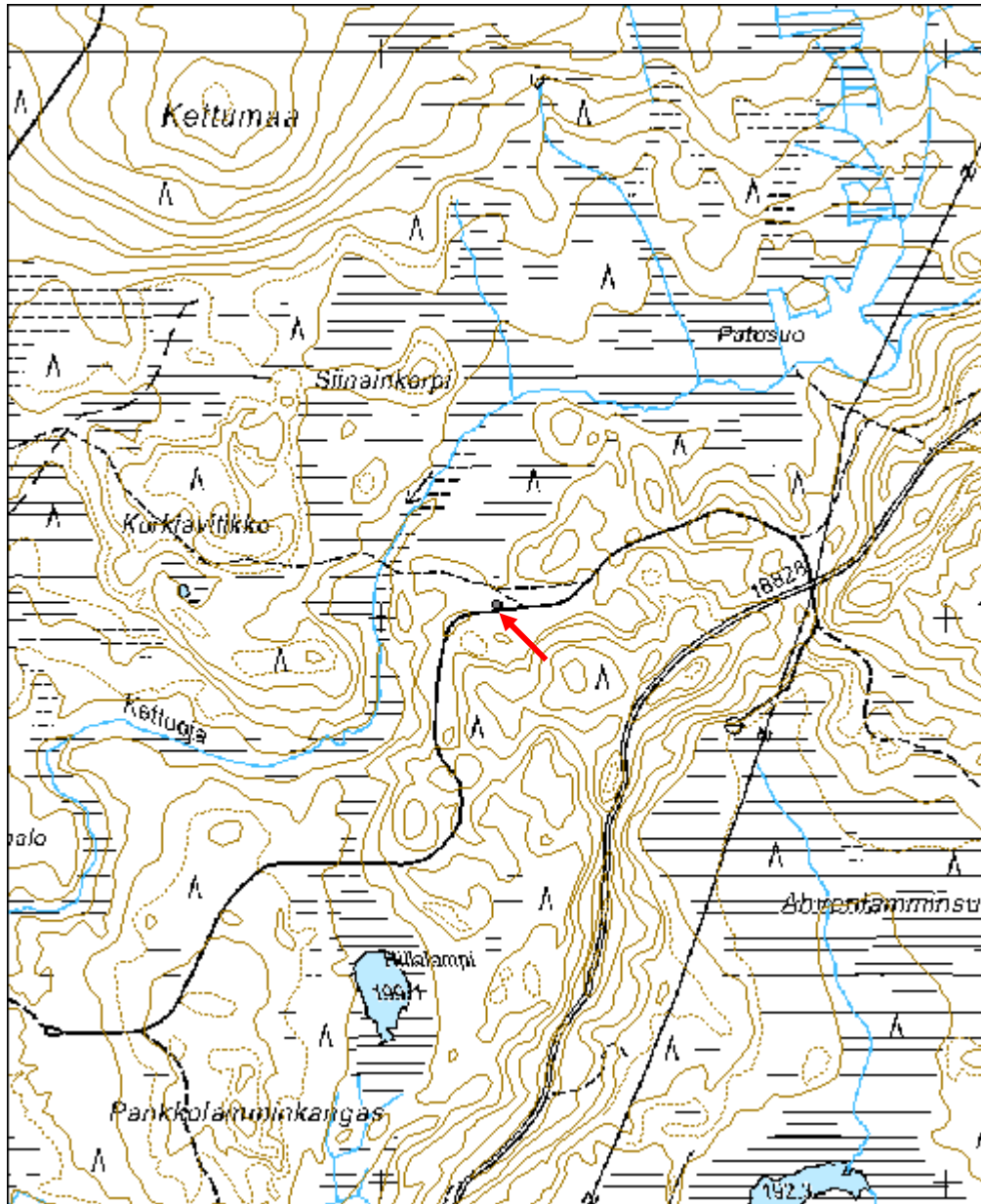
Tila: 1 Ehdotettu Laji: 6 Suojeluarvojen tarkastus Tarkastusvuosi: 0
Tarkastuspvm: 22.6.2006 Tarkastaja:
Kuvaus:

Viranomais- rekisterinro:		Kunto:	3 Huono
Arvotus:	3 Esitys mj-luokka II	Olotila:	2 Ei käytössä
Selitys:		Kohteen suojelu:	9 Muu suojeluarvo
		Selitys:	
Ympäristön suojelu:	0 Ei määritely		
Selitys:			



Yleiskuva luoteesta.

Kohdetyyppi:	9 Valmistuspaikat/työpaikat	Copyright:	© Metsähallitus 2008 © Maanmittauslaitos 1/MML/08
Koordinaatit:	X 7279021, Y 3532204, Z 207	Mittakaava:	1:10000



Hanhilampi Maakuoppa	MH-tunnus: 39484
-----------------------------	-------------------------

Kohdetyyppi:	10 Valmistuspaikat/työpaikat?	Haltija:	151 Metsätalous Pohjanmaa
Ajoitus:	7118 Historiallinen aika	Ylläpitäjä:	151 Metsätalous Pohjanmaa
Rakentamisvuosi:		Kunta:	615 Pudasjärvi
Lukumäärä:	1		

Koordinaattiselitys:		Geometria tuotettu:	4 Gps-mittaus, korjaamaton
Koordinaatit:	X 7277682, Y 3527312, Z 210	Löydöt:	

Taustatiedot

Kohde tarkistettiin inventoinnissa 7.7.2010; lähde muinaisjäännösrekisteri (inv. J. Okkonen 2000)

Ympäristön kuvaus

Korkea jyrkkärinteinen soraharjanne, jossa kasvaa mäntyä, kuusta ja jonkun verran lehtipuita. Rehevä aluskasvillisuus, varpuja ja sammalta

Kohteen kuvaus

Lähes kolmionmuotoinen kuoppa; mitat 2,5 x 2 m, syvyys 1,2 m. Huuhtoutumiskerros kuopan yläreunassa > 5 cm

Kohteen rajaus

Kohde rajautuu pistemäisesti.

Tulkinta

Maakuoppa, funktiota epävarmaa. Ajoitus: todennäköisesti historiallinen (kosteassa /rehevässä maassa huuhtoutumiskerros kehittyy paljon nopeammin kuin kuivassa hiekkamaassa)

Lisätietoja

Toimenpiteet

Tarkastukset

Tila: 3 Toteutettu Laji: 6 Suojeluarvojen tarkastus Tarkastusvuosi: 2010
Tarkastuspvm: 7.7.2010 Tarkastaja: H.-P. Schulz
Kuvaus: Pudasjärvi kulttuuriperintöinventointi 2010

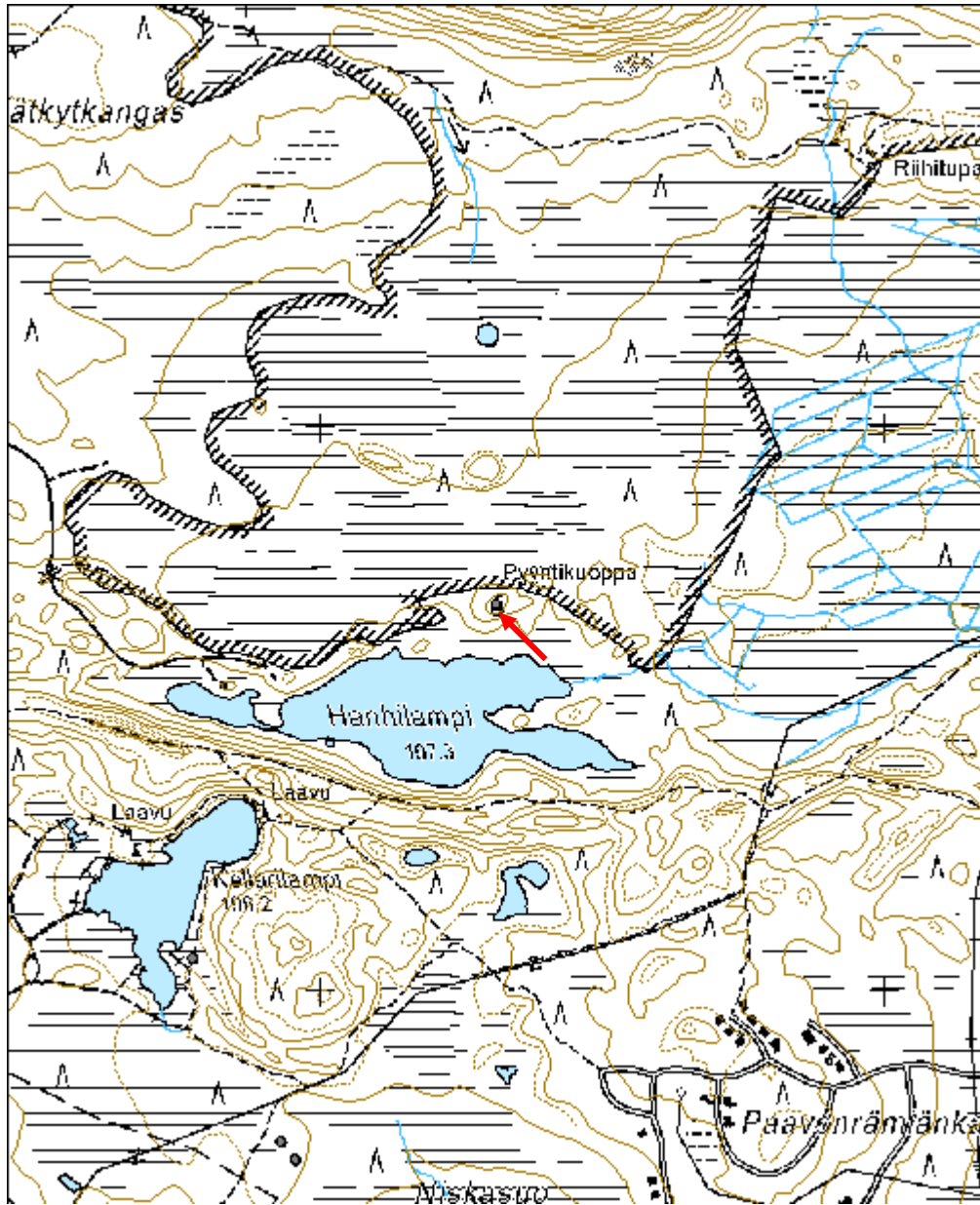
Viranomaisrekisterinro:	1000006364	Kunto:	0 Ei määritelty
--------------------------------	------------	---------------	-----------------

Arvotus:	3 Esitys mj-luokka II	Olotila:	2 Ei käytössä
Selitys:		Kohteen suojelu:	2 Muinaisjäännösrekisteri II
Ympäristön suojelu:	0 Ei määritelty	Selitys:	
Selitys:			



Kuoppa kuvattu luoteesta.

Kohdetyyppi:	10 Valmistuspaikat/työpaikat?	Copyright:	© Metsähallitus 2008 © Maanmittauslaitos 1/MML/08
Koordinaatit:	X 7277682, Y 3527312, Z 210	Mittakaava:	1:10000



Naamankaoja piilopirtti	MH-tunnus: 69649
--------------------------------	-------------------------

Kohdetyyppi:	1 Asuinpaikat	Haltija:	660 Pohjanmaan luontopalvelut
Ajoitus:	7118 Historiallinen aika	Ylläpitäjä:	660 Pohjanmaan luontopalvelut
Rakentamisvuosi:		Kunta:	615 Pudasjärvi
Lukumäärä:	1		

Koordinaattiselitys:		Geometria tuotettu:	4 Gps-mittaus, korjaamaton
Koordinaatit:	X 7278960, Y 3530737, Z 200	Löydöt:	

Taustatiedot

Kohde tarkastettiin inventoinnissa 13.07.2010; lähde Reiska

Ympäristön kuvaus

Rehevä jokivarsitörmä, valtapuulaji kuusi, lisäksi lehtipuita, aluskasvillisuus pääosin sammalta, jonkun verran varpuja.

Kohteen kuvaus

Suurimaksi osaksi maahan kaivettu hirsikehikko jokitörmän laidalla, mitaltaan 6 x 5 m, korkeus 1,9 m (josta n. 1,5 m maanpinnan alapuolella). Kehikkoa ympäröi noin 0,5 - 1,6 m korkea maavalli (kokonaismitat 9 x 9 m); pohjoisseinämässä on vasemmalla laidalla 1,5 m leveä aukko. Sen kohdalla kehikko on osittain sortunut, näkyvissä on sahattuja hirren (lm n, 12-15 cm) päitä, kahdessa paikassa seinämässä on havaittu myös koivuja (tai lahonneiden hirsien päällä olevaa koivuntuolta) Rakenne on miltei kokonaan paksun sammalkerroksen peitossa, sisätilassa näkee useita P - E suuntaisia lahonneita hirsiiä, ne ovat mahdollisesti jäänteitä kattorakenteesta.

Kohteen rajaus

Kohde rajautuu pistemäisesti

Tulkinta

Koon perusteella asumuksen jäännös, siinä tapauksessa kyse saattaa olla piilopirtistä (rakenne ja tulisijan puuttuminen), perimätiedon mukaan paikalla oli piilopirtti.

Lisätietoja

Toimenpiteet

Tila: 1 Ehdotettu Laji: 99 Muu toimenpide Toimenpidevuosi: 0
Kuvaus: Tarkastettava kohde

Tarkastukset

Tila: 3 Toteutettu	Laji: 6 Suojeluarvojen tarkastus	Tarkastusvuosi: 2010
Tarkastuspvm: 13.7.2010	Tarkastaja: H.-P. Schulz	
Kuvaus: Pudasjärvi kulttuuriperintöinventointi 2010		

Viranomais- rekisterinro:		Kunto:	2 Kesinkertainen
Arvotus:	3 Esitys mj-luokka II	Olotila:	2 Ei käytössä
Selitys:		Kohteen suojelu:	9 Muu suojeluarvo
		Selitys:	

Ympäristön suojelu:	0 Ei määritelty
--------------------------------------	-----------------

Selitys:	
-----------------	--

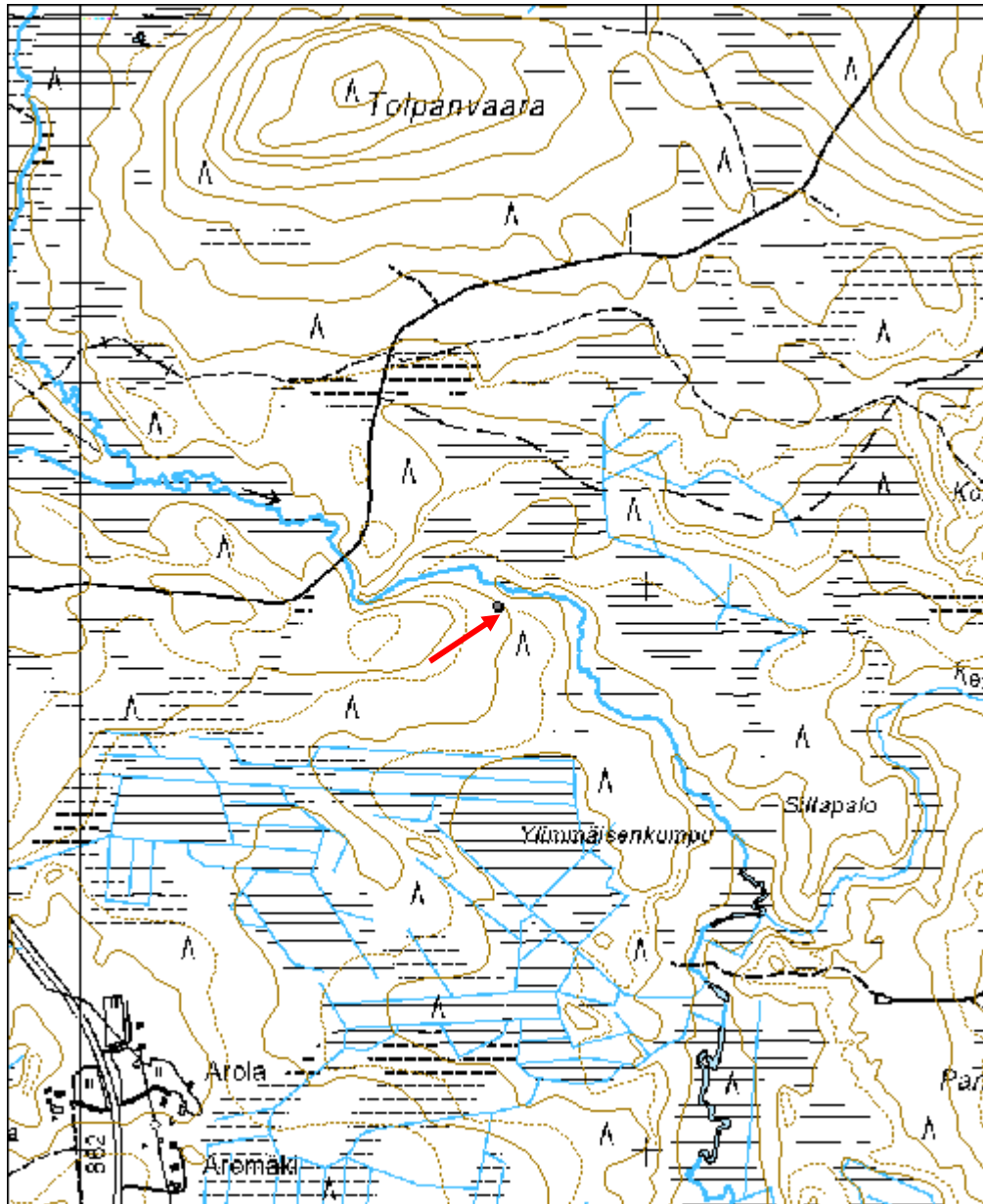


Yleiskuva eteläkaakosta.



Yleiskuva etelästä.

Kohdetyyppi:	1 Asuinpaikat	Copyright:	© Metsähallitus 2008 © Maanmittauslaitos 1/MML/08
Koordinaatit:	X 7278960, Y 3530737, Z 200	Mittakaava:	1:10000



Lavaselkä tervahauta	MH-tunnus: 96090
-----------------------------	-------------------------

Kohdetyyppi:	9 Valmistuspaikat/työpaikat	Haltija:	151 Metsätalous Pohjanmaa
Ajoitus:	7116 Uusi aika	Ylläpitäjä:	151 Metsätalous Pohjanmaa
Rakentamisvuosi:		Kunta:	615 Pudasjärvi
Lukumäärä:	1		

Koordinaattiselitys:		Geometria tuotettu:	4 Gps-mittaus, korjaamaton
Koordinaatit:	X 7271558, Y 3492975, Z 135	Löydöt:	

Taustatiedot

Kohde tarkastettiin inventoinnissa 25.05.2010, se on merkitty peruskartalle.

Ympäristön kuvaus

Tasainen kuiva mäntykangas, aluskasvillisuus sammalta ja varpuja; uudistuskypsä mäntymetsä; tien toisella puolella laaja sorakuoppa.

Kohteen kuvaus

Läpimitta valli mukaan lukien 17 m, kuopan läpimitta 11 m, syvyys 2 m, vallin korkeus 0,6 m. Halssi suuntautuu luoteeseen, pituus 10 m ja syvyys 1,3 m. Vallin päällä ja kuopassa kasvaa isoja mäntyjä.

Kohteen rajaus

Kohde rajautuu pistemäisesti.

Tulkinta

Tervahauta.

Lisätietoja

Toimenpiteet

Tarkastukset

Tila: 3 Toteutettu Laji: 6 Suojeluarvojen tarkastus Tarkastusvuosi: 2010
Tarkastuspm: 25.5.2010 Tarkastaja: H-P Schulz
Kuvaus: Pudasjärvi kulttuuriperintöinventointi 2010

Viranomaisrekisterinro:

Kunto: 1 Hyvä

Olotila: 2 Ei käytössä

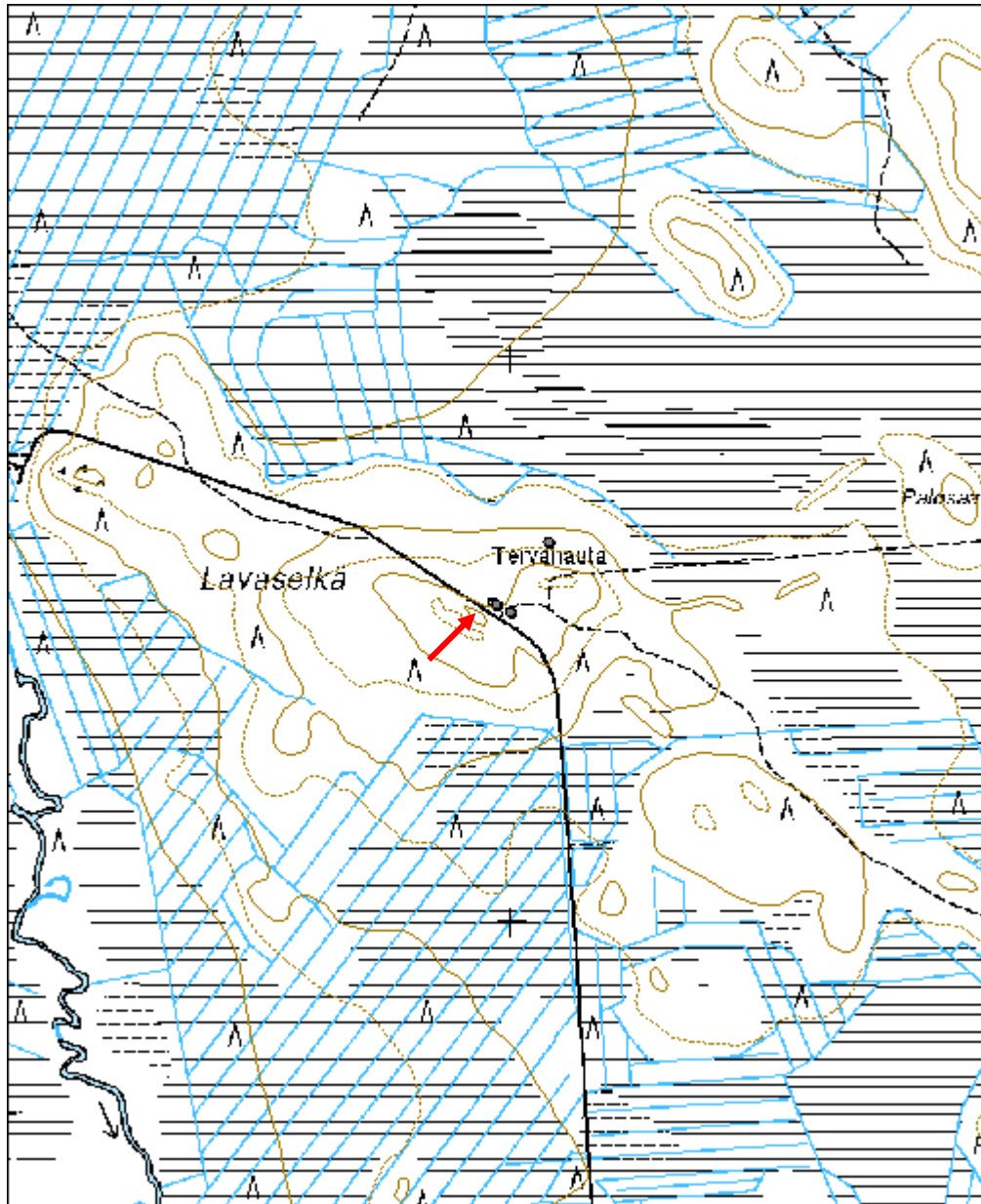
Arvotus:	3 Esitys mj-luokka II	Kohteen suojelu:	9 Muu suojeluarvo
Selitys:		Selitys:	

Ympäristön suojelu:	0 Ei määritelty
Selitys:	



Yleiskuva kaakosta.

Kohdetyyppi:	9 Valmistuspaikat/työpaikat	Copyright:	© Metsähallitus 2008 © Maanmittauslaitos 1/MML/08
Koordinaatit:	X 7271558, Y 3492975, Z 135	Mittakaava:	1:10000



Lavaselkä tervapirtti jäännös	MH-tunnus: 97443
--------------------------------------	-------------------------

Kohdetyyppi:	1 Asuinpaikat	Haltija:	151 Metsätalous Pohjanmaa
Ajoitus:	7116 Uusi aika	Ylläpitäjä:	151 Metsätalous Pohjanmaa
Rakentamisvuosi:		Kunta:	615 Pudasjärvi
Lukumäärä:	1		

Koordinaattiselitys:		Geometria tuotettu:	4 Gps-mittaus, korjaamaton
Koordinaatit:	X 7271545, Y 3493000, Z 130	Löydöt:	

Taustatiedot

Kohde tarkastettiin inventoinnissa 25.05.2010, tiedonanto metsuri (el) Paavo Niskala.

Ympäristön kuvaus

Tasainen kuiva mäntykangas, aluskasvillisuus sammalta ja varpuja; uudistuskypsä mäntymetsä; tien toisella puolella laaja sorakuoppa.

Kohteen kuvaus

Rakennuksen seinäpaikat havaittavissa matalana maavallina (leveys 0,3-0,4 m, korkeus 0,1 - 0,2 m; ulkomitat 5 x 5 m. Luoteisnurkassa kiukaan jäänteet (1,5 x 1,5 x 0,6 m), Kiuas on sammalen peitossa. Rakenne sijaitsee Lavaselän tervahaudasta 25 m etelään uuden metsätien eteläpuolella.

Kohteen rajaus

Kohde rajautuu pistemäisesti

Tulkinta

Tervapirtin jäännös

Lisätietoja

Toimenpiteet

Tarkastukset

Tila: 3 Toteutettu Laji: 6 Suojeluarvojen tarkastus Tarkastusvuosi: 2010
Tarkastuspv: 25.5.2010 Tarkastaja: H-P. Schulz
Kuvaus: Pudasjärvi kulttuuriperintöinventointi 2010

Viranomaisrekisterinro:	Kunto:	2 Keskinertainen
	Olotila:	2 Ei käytössä

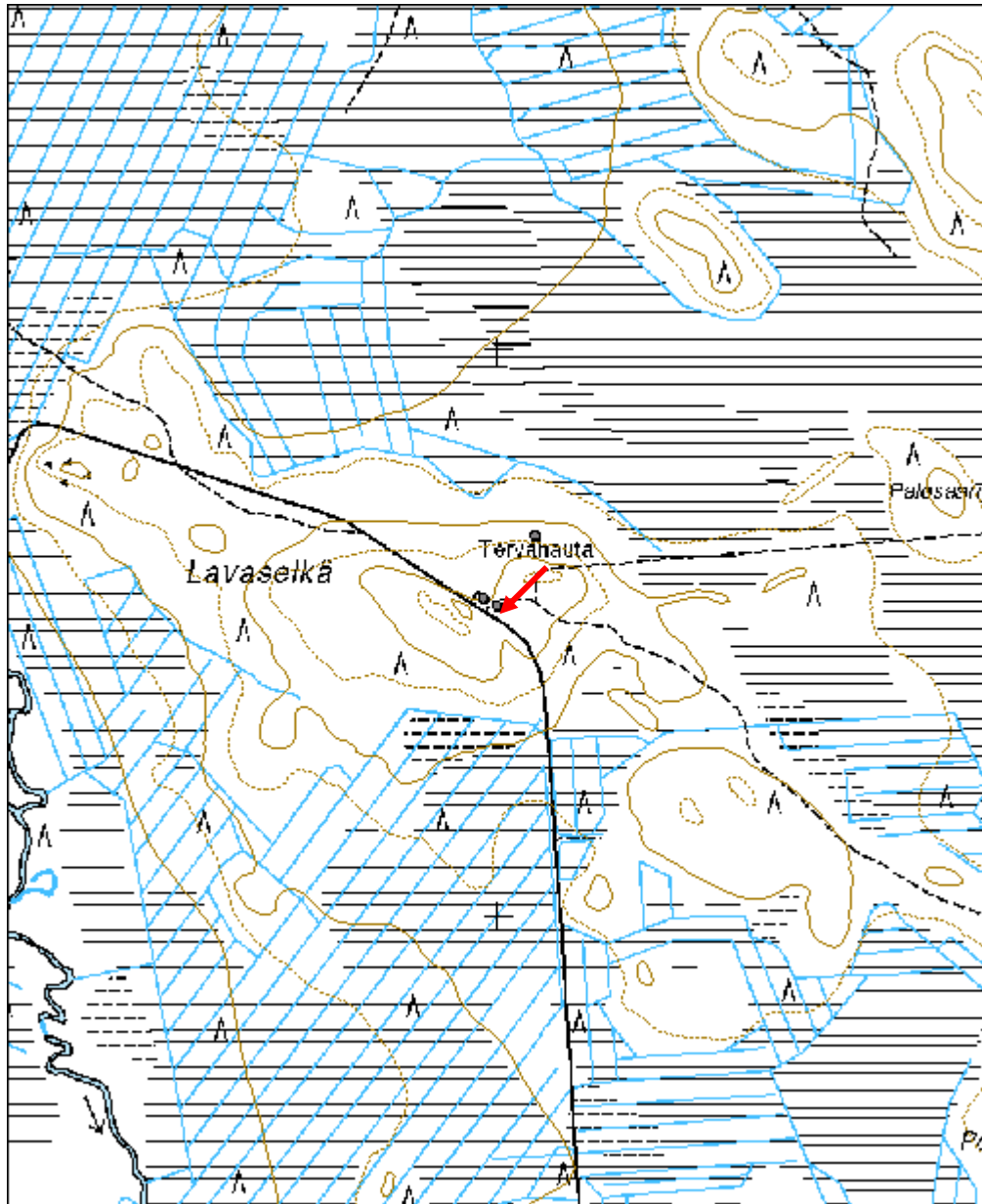
Arvotus:	3 Esitys mj-luokka II	Kohteen suojelu:	9 Muu suojeluarvo
Selitys:		Selitys:	

Ympäristön suojelu:	0 Ei määritelty
Selitys:	



Yleiskuva etelästä.

Kohdetyyppi:	1 Asuinpaikat	Copyright:	© Metsähallitus 2008 © Maanmittauslaitos 1/MML/08
Koordinaatit:	X 7271545, Y 3493000, Z 130	Mittakaava:	1:10000



Hautasuo tervahauta	MH-tunnus: 97445
----------------------------	-------------------------

Kohdetyyppi:	9 Valmistuspaikat/työpaikat	Haltija:	151 Metsätalous Pohjanmaa
Ajoitus:	7116 Uusi aika	Ylläpitäjä:	151 Metsätalous Pohjanmaa
Rakentamisvuosi:		Kunta:	615 Pudasjärvi
Lukumäärä:	1		

Koordinaattiselitys:		Geometria tuotettu:	4 Gps-mittaus, korjaamaton
Koordinaatit:	X 7268517, Y 3490686, Z 120	Löydöt:	

<i>Taustatiedot</i>
Kohde tarkastettiin inventoinnissa 25.05.2010, lähde Sutigis.
<i>Ympäristön kuvaus</i>
Joelle päin kaakkoon viettävä tuore kangas, aluskasvillisuus sammalta ja varpuja; uudistuskypsä metsä.
<i>Kohteen kuvaus</i>
Läpimitta valli mukaan lukien 17 m, kuopan läpimitta 11 m, syvyys 1,5 m, vallin korkeus 0,5 m. Halssi suuntautuu kaakkoon, pituus 7 m ja syvyys 2 m. Vallin päällä ja kuopassa kasvaa isoja kuusia ja koivuja.
<i>Kohteen rajaus</i>
Kohde rajautuu pistemäisesti
<i>Tulkinta</i>
Tervahauta
<i>Lisätietoja</i>

<i>Toimenpiteet</i>

<i>Tarkastukset</i>
Tila: 3 Toteutettu Laji: 6 Suojeluarvojen tarkastus Tarkastusvuosi: 2010 Tarkastuspm: 25.5.2010 Tarkastaja: H-P. Schulz Kuvaus: Pudasjärvi kulttuuriperintöinventointi 2010

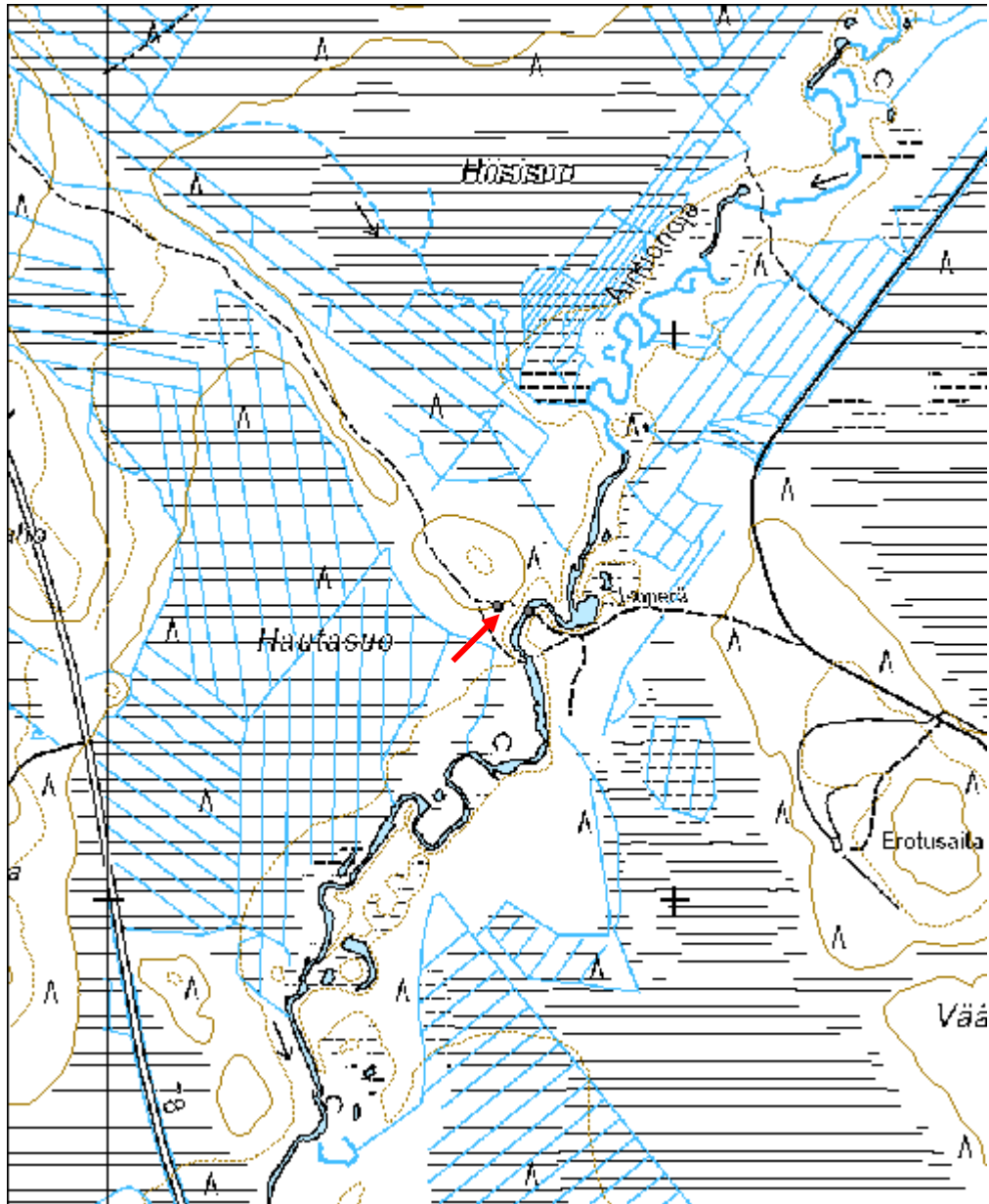
Viranomaisrekisterinro:	Kunto: 1 Hyvä
--------------------------------	----------------------

Arvotus:	3 Esitys mj-luokka II	Olotila:	2 Ei käytössä
Selitys:		Kohteen suojelu:	9 Muu suojeluarvo
Ympäristön suojelu:	0 Ei määritelty	Selitys:	
Selitys:			



Tervahauta ja halssi kuvattu kaakosta.

Kohdetyyppi:	9 Valmistuspaikat/työpaikat	Copyright:	© Metsähallitus 2008 © Maanmittauslaitos 1/MML/08
Koordinaatit:	X 7268517, Y 3490686, Z 120	Mittakaava:	1:10000



Hautamaa tervahauta	MH-tunnus: 97447
----------------------------	-------------------------

Kohdetyyppi:	9 Valmistuspaikat/työpaikat	Haltija:	151 Metsätalous Pohjanmaa
Ajoitus:	7116 Uusi aika	Ylläpitäjä:	151 Metsätalous Pohjanmaa
Rakentamisvuosi:		Kunta:	615 Pudasjärvi
Lukumäärä:	1		

Koordinaattiselitys:		Geometria tuotettu:	4 Gps-mittaus, korjaamaton
Koordinaatit:	X 7269518, Y 3489731, Z 129	Löydöt:	

Taustatiedot

Kohde tarkastettiin inventoinnissa 25.05.2010, lähde Sutigis.

Ympäristön kuvaus

Tasaisen kuivaan kankaan koillislaita, taimikko, maaperä muokattu.

Kohteen kuvaus

Läpimitta valli mukaan lukien 23 m, kuopan läpimitta 13 m, syvyys 2 m, vallin korkeus 0,5 m. Ilmeisesti kaksoistervahauta, joka on jossain vaiheessa pienenetty; kaksoisvallia ei havaittavissa, mutta vallin leveys viittaa siihen. Halssi suuntautuu pohjoiseen, pituus 6 m ja syvyys 2 m. Vallin päällä ja kuopassa kasvaa isoja koivuja, nuoria kuusia ja runsaasti katajaa.

Kohteen rajaus

Kohde rajautuu pistemäisesti.

Tulkinta

Tervahauta.

Lisätietoja

Toimenpiteet

Tarkastukset

Tila: 3 Toteutettu Laji: 6 Suojeluarvojen tarkastus Tarkastusvuosi: 2010
Tarkastuspvm: 25.5.2010 Tarkastaja: H-P. Schulz
Kuvaus: Pudasjärvi kulttuuriperintöinventointi 2010

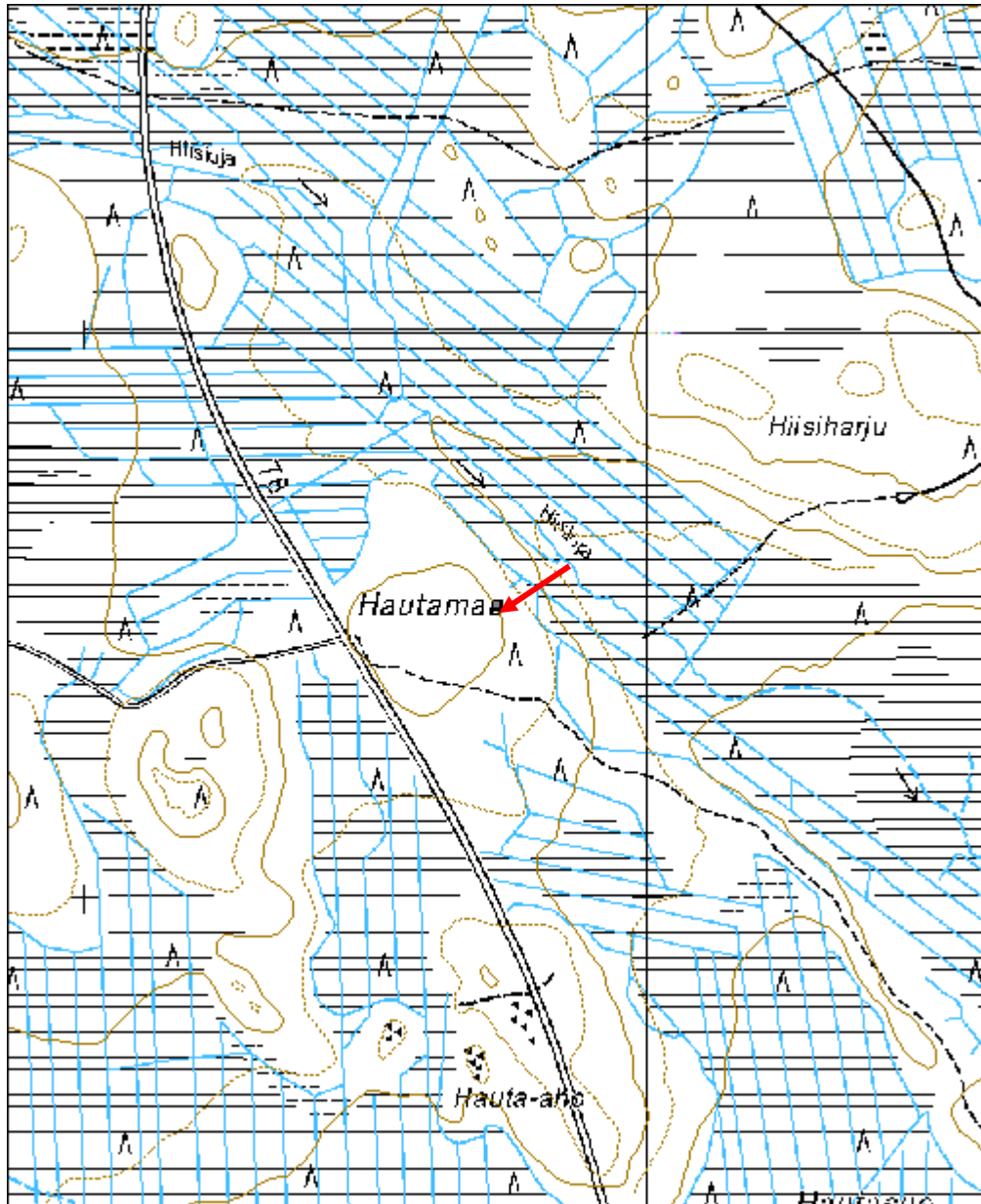
Viranomaisrekisterinro:	Kunto:	1 Hyvä
--------------------------------	---------------	--------

Arvotus:	3 Esitys mj-luokka II	Olotila:	2 Ei käytössä
Selitys:		Kohteen suojelu:	9 Muu suojeluarvo
Selitys:		Selitys:	
Ympäristön suojelu:	0 Ei määritelty		
Selitys:			



Yleiskuva lounaasta.

Kohdetyyppi:	9 Valmistuspaikat/työpaikat	Copyright:	© Metsähallitus 2008 © Maanmittauslaitos 1/MML/08
Koordinaatit:	X 7269518, Y 3489731, Z 129	Mittakaava:	1:10000



Vatukkojarju tervahauta	MH-tunnus: 98398
--------------------------------	-------------------------

Kohdetyyppi:	9 Valmistuspaikat/työpaikat	Haltija:	151 Metsätalous Pohjanmaa
Ajoitus:	7116 Uusi aika	Ylläpitäjä:	151 Metsätalous Pohjanmaa
Rakentamisvuosi:		Kunta:	615 Pudasjärvi
Lukumäärä:	1		

Koordinaattiselitys:		Geometria tuotettu:	4 Gps-mittaus, korjaamaton
Koordinaatit:	X 7286327, Y 3489618, Z 173	Löydöt:	

Taustatiedot

Kohde tarkastettiin inventoinnissa 27.05.2010, se on merkitty peruskartalle.

Ympäristön kuvaus

Tasainen kuiva hiekkainen mäntykangas, aluskasvillisuus sammalta ja varpuja.

Kohteen kuvaus

Läpimitta valli mukaan lukien 15 m, kuopan läpimitta 10 m, syvyys n. 1 m, vallin korkeus 0,5 m. Tervahautaan on kaivettu koneella 2 x 1 m kokoinen ja n. 1,5 m syvä kuoppa, maat on siirretty kuopan länsilaitaan. Haudan itäosa on tasoitettu. Halssi suuntautuu pohjoisluoteeseen, pituus 5 m ja syvyys 2,3 m. Vallin päällä ja kuopassa kasvaa nuoria koivuja ja joitakin pieniä kuusia.

Kohteen rajaus

Kohde rajautuu pistemäisesti.

Tulkinta

Tervahauta.

Lisätietoja

Toimenpiteet

Tarkastukset

Tila: 3 Toteutettu Laji: 6 Suojeluarvojen tarkastus Tarkastusvuosi: 2010
Tarkastuspvm: 27.5.2010 Tarkastaja: H-P. Schulz
Kuvaus: Pudasjärvi kulttuuriperintöinventointi 2010

**Viranomais-
rekisterinro:**

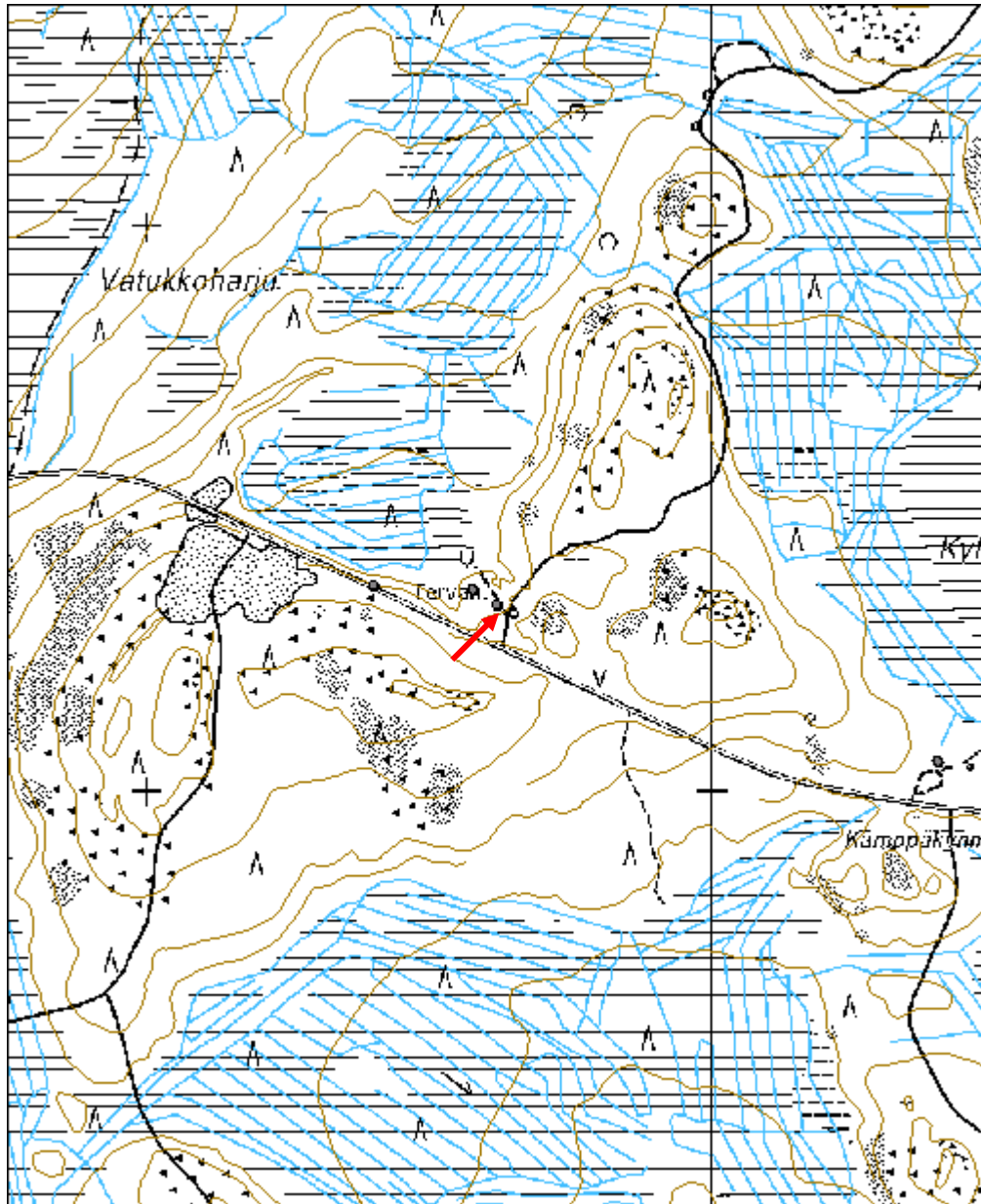
Kunto: 3 Huono

Arvotus:	3 Esitys mj-luokka II	Olotila:	2 Ei käytössä
Selitys:		Kohteen suojelu:	9 Muu suojeluarvo
Selitys:		Selitys:	
Ympäristön suojelu:	0 Ei määritelty		
Selitys:			



Yleiskuva idästä, kuvan keskellä koneella kaivettu kuoppa.

Kohdetyyppi:	9 Valmistuspaikat/työpaikat	Copyright:	© Metsähallitus 2008 © Maanmittauslaitos 1/MML/08
Koordinaatit:	X 7286327, Y 3489618, Z 173	Mittakaava:	1:10000



Vatukkojarju tervapirtti jäännös	MH-tunnus: 98408
---	-------------------------

Kohdetyyppi:	1 Asuinpaikat	Haltija:	151 Metsätalous Pohjanmaa
Ajoitus:	7116 Uusi aika	Ylläpitäjä:	151 Metsätalous Pohjanmaa
Rakentamisvuosi:		Kunta:	615 Pudasjärvi
Lukumäärä:	1		

Koordinaattiselitys:		Geometria tuotettu:	4 Gps-mittaus, korjaamaton
Koordinaatit:	X 7286354, Y 3489575, Z 166	Löydöt:	

<i>Taustatiedot</i>
Kohde löytyi inventoinnissa 27.05.2010.
<i>Ympäristön kuvaus</i>
Tasainen kuiva hiekkainen mäntykangas, aluskasvillisuus sammalta ja varpuja.
<i>Kohteen kuvaus</i>
5 x 4,5 m mittaisen rakennuksen jäännös, seinien kohdalla on matala, 0,1-0,3 m korkea ja 0,3 - 0,5 m leveä maavalli. Pohjoisnurkassa on kiukaan jäänteet (2,5 x 2 x 0,9 m), sammalen alla oli havaittavissa palaneita kiviä.
<i>Kohteen rajaus</i>
Kohde rajautuu pistemäisesti.
<i>Tulkinta</i>
Tervapirtin jäännös.
<i>Lisätietoja</i>

<i>Toimenpiteet</i>

<i>Tarkastukset</i>
Tila: 3 Toteutettu Laji: 6 Suojeluarvojen tarkastus Tarkastusvuosi: 2010
Tarkastuspvm: 27.5.2010 Tarkastaja: H-P. Schulz
Kuvaus: Pudasjärvi kulttuuriperintöinventointi 2010

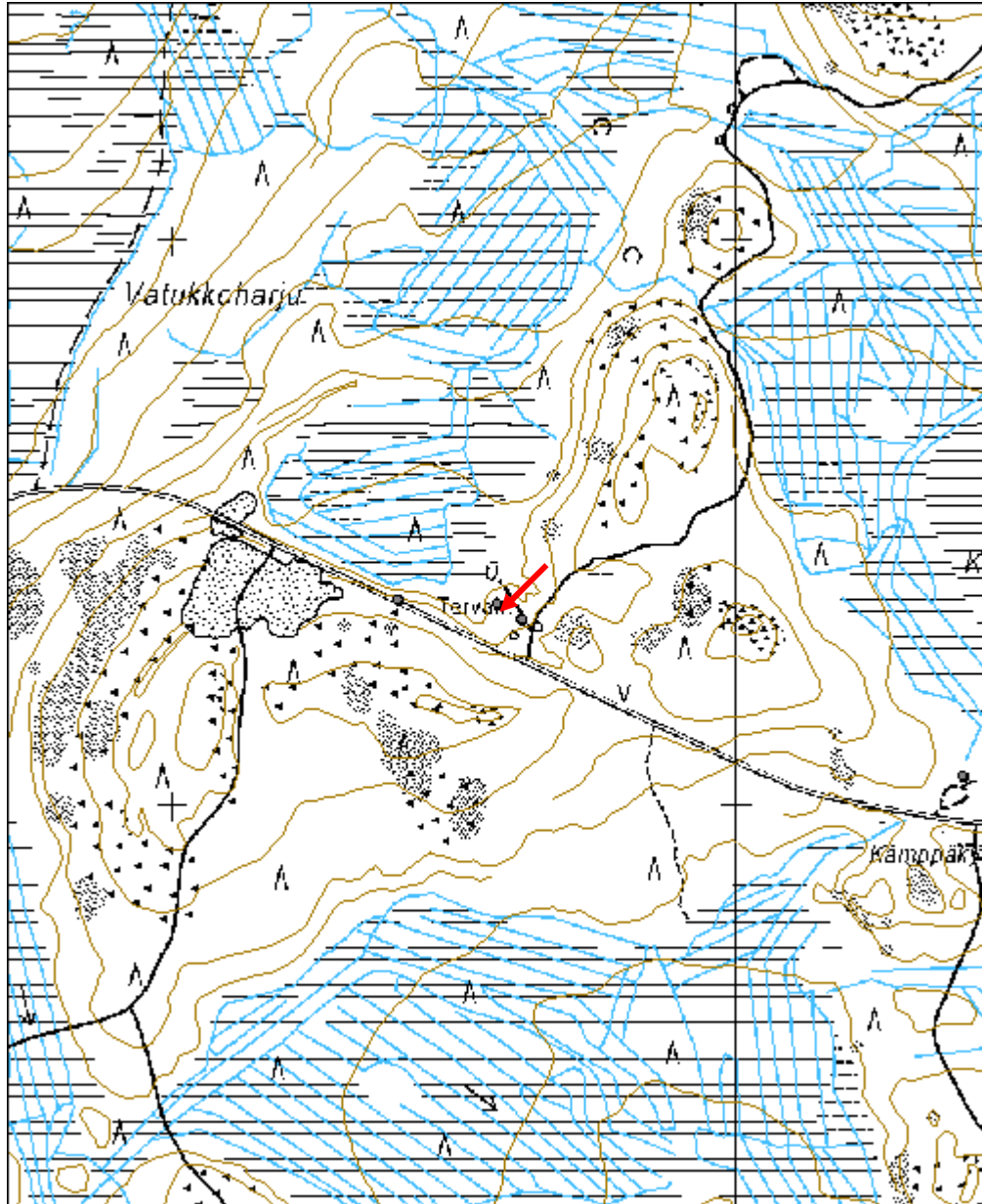
Viranomaisrekisterinro:		Kunto:	2 Keskinertainen
Arvotus:	3 Esitys mj-luokka II	Olotila:	2 Ei käytössä
Selitys:		Kohteen suojele:	9 Muu suojeluarvo
		Selitys:	

Ympäristön suojelu:	0 Ei määritelty
Selitys:	



Yleiskuva koillisesta, kiukaan jäänteet oikealla.

Kohdetyyppi:	1 Asuinpaikat	Copyright:	© <i>Metsähallitus</i> 2008 © <i>Maanmittauslaitos</i> 1/MML/08
Koordinaatit:	X 7286354, Y 3489575, Z 166	Mittakaava:	1:10000



Siiran Hautamaa Tervahauta	MH-tunnus: 98426
-----------------------------------	-------------------------

Kohdetyyppi:	9 Valmistuspaikat/työpaikat	Haltija:	151 Metsätalous Pohjanmaa
Ajoitus:	7116 Uusi aika	Ylläpitäjä:	151 Metsätalous Pohjanmaa
Rakentamisvuosi:		Kunta:	615 Pudasjärvi
Lukumäärä:	1		

Koordinaattiselitys:		Geometria tuotettu:	4 Gps-mittaus, korjaamaton
Koordinaatit:	X 7258399, Y 3510569, Z 141	Löydöt:	

<i>Taustatiedot</i>
Kohde tarkastettiin inventoinnissa 28.5.2010, se on merkitty peruskartalle.
<i>Ympäristön kuvaus</i>
Tasainen kuiva mäntykangas, taimikko, aluskasvillisuus sammalta ja varpuja .
<i>Kohteen kuvaus</i>
Läpimitta valli mukaan lukien 21 m, kuopan läpimitta 13 m, syvyys 1,2 m, vallin korkeus 0,5 m. Halssi suuntautuu itään, pituus 9 m ja syvyys 2 m. Puut tervahaudan päältä on hakattu. Tervahaudan ympärillä on maanotto kuoppia.
<i>Kohteen rajaus</i>
Kohde rajautuu pistemäisesti.
<i>Tulkinta</i>
Tervahauta.
<i>Lisätietoja</i>

<i>Toimenpiteet</i>

<i>Tarkastukset</i>
Tila: 3 Toteutettu Laji: 6 Suojeluarvojen tarkastus Tarkastusvuosi: 2010
Tarkastuspv: 28.5.2010 Tarkastaja: H-P. Schulz
Kuvaus: Pudasjärvi kulttuuriperintöinventointi 2010

Viranomaisrekisterinro:	Kunto:	2 Keskinertainen
	Olotila:	2 Ei käytössä

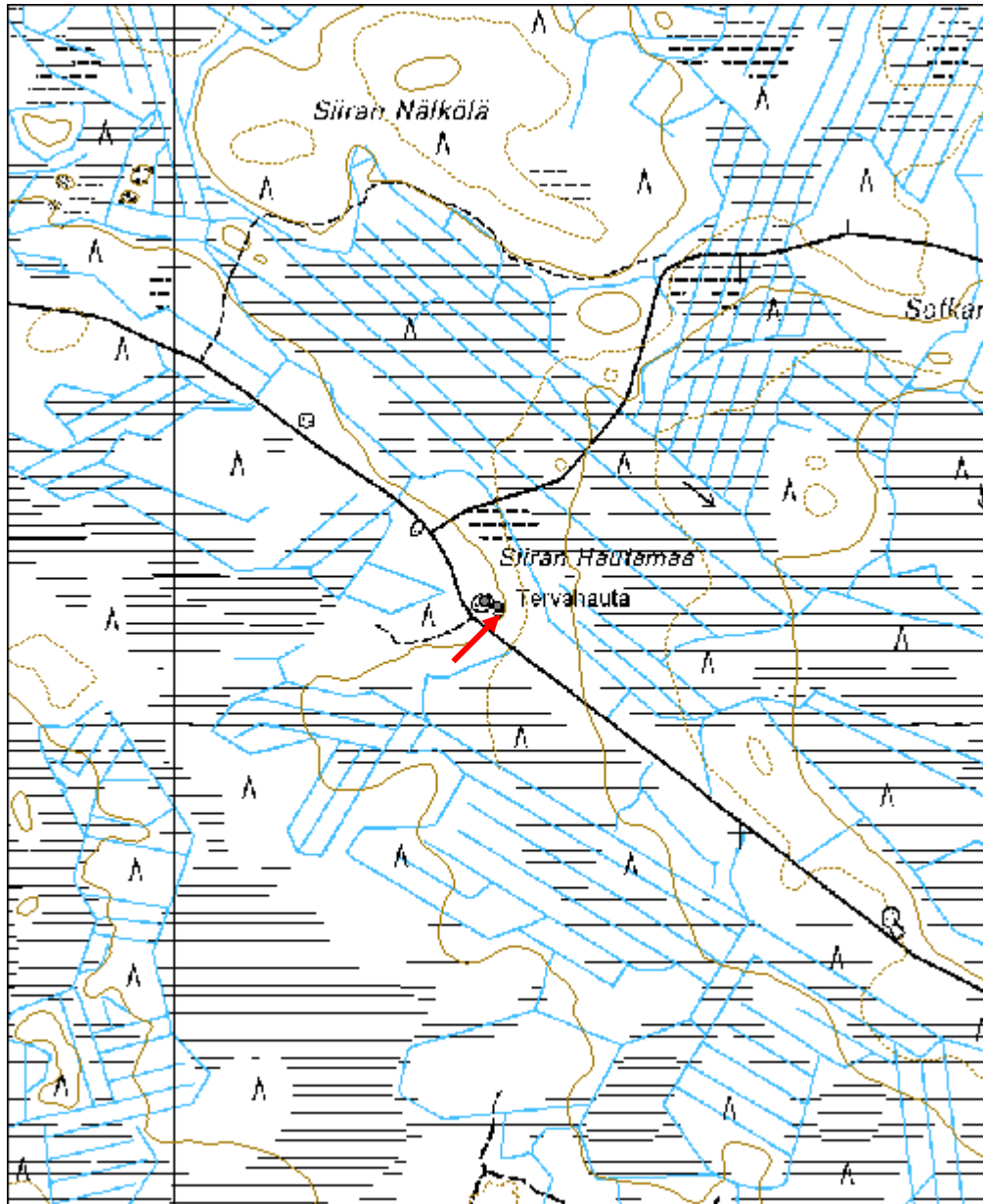
Arvotus:	3 Esitys mj-luokka II	Kohteen suojelu:	9 Muu suojeluarvo
Selitys:		Selitys:	

Ympäristön suojelu:	0 Ei määritelty
Selitys:	



Yleiskuva koillisesta.

Kohdetyyppi:	9 Valmistuspaikat/työpaikat	Copyright:	© Metsähallitus 2008 © Maanmittauslaitos 1/MML/08
Koordinaatit:	X 7258399, Y 3510569, Z 141	Mittakaava:	1:10000



Siiran Hautamaa Tervapirtti jäännös

MH-tunnus: 98433

Kohdetyyppi:	1 Asuinpaikat	Haltija:	151 Metsätalous Pohjanmaa
Ajoitus:	7116 Uusi aika	Ylläpitäjä:	151 Metsätalous Pohjanmaa
Rakentamisvuosi:		Kunta:	615 Pudasjärvi
Lukumäärä:	1		

Koordinaattiselitys:		Geometria tuotettu:	4 Gps-mittaus, korjaamaton
Koordinaatit:	X 7258408, Y 3510546, Z 141	Löydöt:	

Taustatiedot

kohde löytyi inventoinnissa 28.05.2010

Ympäristön kuvaus

Tasainen kuiva mäntykangas, taimikko, aluskasvillisuus sammalta ja varpuja.

Kohteen kuvaus

2,5 x 1,8 x 0,5 mittainen kiviroykkiö, josta havaittu palaneita kiviä, röykkiön päällä kasvaa iso kuusi. Ympäristön maapinta on rikkoutunut, mahdollisia maavalleja ei pystynyt enää havaitsemaan, kohteesta 5 m etelään on 3 x 2 x 1 m mittainen resentti kuoppa.

Kohteen rajaus

Kohde rajautuu pistemäisesti.

Tulkinta

Tervapirtin jäännös, kiuas.

Lisätietoja***Toimenpiteet******Tarkastukset***

Tila: 3 Toteutettu Laji: 6 Suojeluarvojen tarkastus Tarkastusvuosi: 2010
Tarkastuspvm: 28.5.2010 Tarkastaja: H-P. Schulz
Kuvaus: Pudasjärvi kulttuuriperintöinventointi 2010

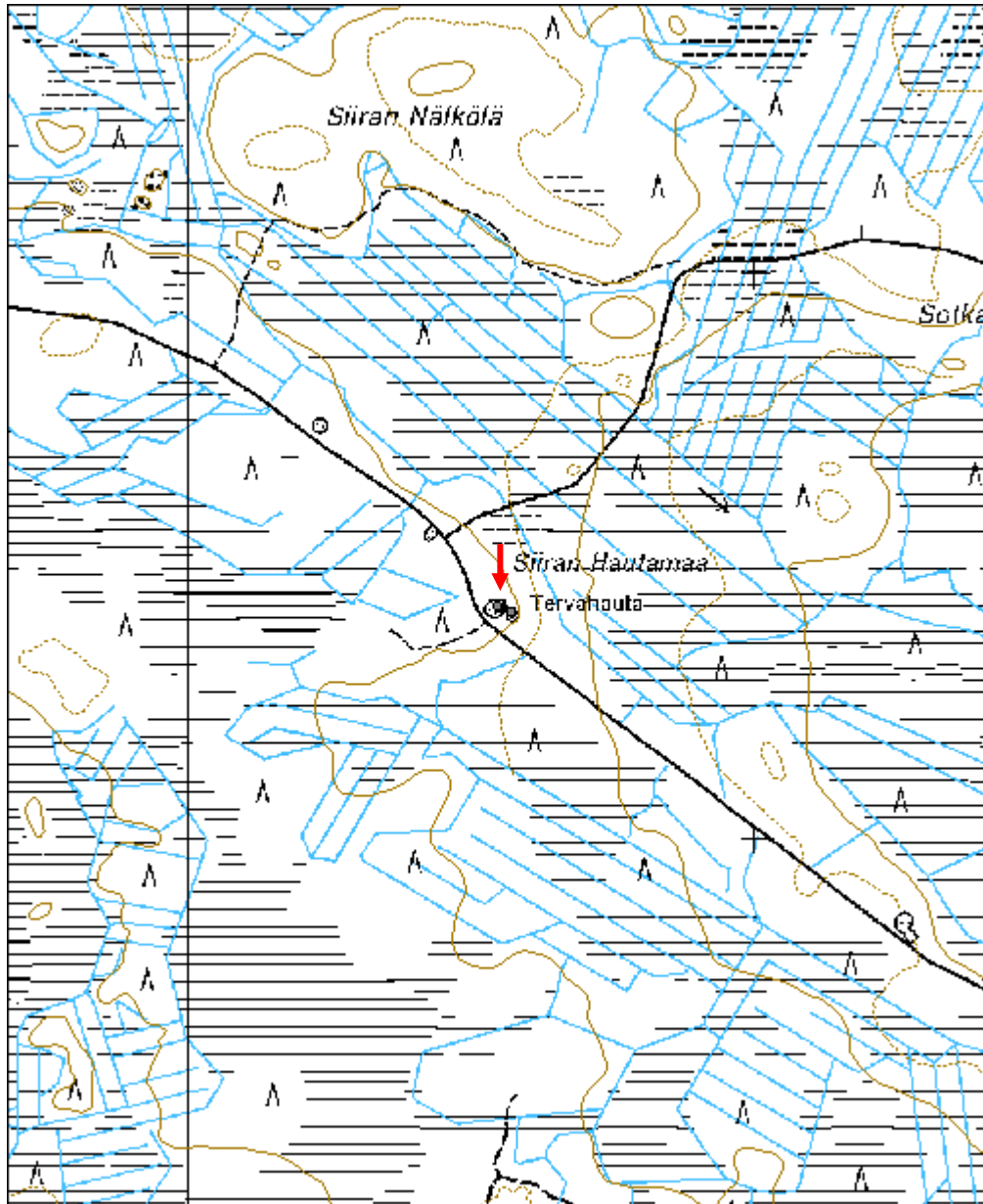
Viranomaisrekisterinro:		Kunto:	3 Huono
Arvotus:	3 Esitys mj-luokka II	Olotila:	2 Ei käytössä
		Kohteen suojele:	9 Muu suojeluarvo

Selitys:	Selitys:
Ympäristön suojelu:	0 Ei määritely
Selitys:	



Kiukaan jäänteet (kuusen alla) kuvattu idästä.

Kohdetyyppi:	1 Asuinpaikat	Copyright:	© <i>Metsähallitus</i> 2008 © <i>Maanmittauslaitos</i> 1/MML/08
Koordinaatit:	X 7258408, Y 3510546, Z 141	Mittakaava:	1:10000



Pikku Lomakangas Tervahauta	MH-tunnus: 98576
------------------------------------	-------------------------

Kohdetyyppi:	9 Valmistuspaikat/työpaikat	Haltija:	151 Metsätalous Pohjanmaa
Ajoitus:	7116 Uusi aika	Ylläpitäjä:	151 Metsätalous Pohjanmaa
Rakentamisvuosi:		Kunta:	615 Pudasjärvi
Lukumäärä:	1		

Koordinaattiselitys:		Geometria tuotettu:	4 Gps-mittaus, korjaamaton
Koordinaatit:	X 7262567, Y 3505636, Z 133	Löydöt:	

Taustatiedot

kohde tarkastettiin inventoinnissa 01.06.2010, kohde on merkitty peruskartalle.

Ympäristön kuvaus

kuivahko mäntykangas, nuori kasvatusmetsä, aluskasvillisuus varpuja ja sammalta.

Kohteen kuvaus

Kaksoistervahauta, läpimitta ulompi valli mukaan lukien 20 m, sisempi valli mukaan lukien 14 m; kuopan läpimitta 9 m, syvyys 1,9 m, vallin korkeus 1,5 m. . Halssi suuntautuu etelään, pituus 3 m ja syvyys 2,5 m, vallin kohdalla sortunut. Vallin päällä ja kuopassa kasvaa nuoria mäntyjä ja kuusia.

Kohteen rajaus

kohde rajautuu pistemäisesti

Tulkinta

Tervahauta

Lisätietoja

Toimenpiteet

Tarkastukset

Tila: 3 Toteutettu Laji: 6 Suojeluarvojen tarkastus Tarkastusvuosi: 2010
Tarkastuspm: 1.6.2010 Tarkastaja: H-P. Schulz
Kuvaus: Pudasjärvi kulttuuriperintöinventointi 2010

Viranomaisrekisterinro:

Kunto: 1 Hyvä

Olotila: 2 Ei käytössä

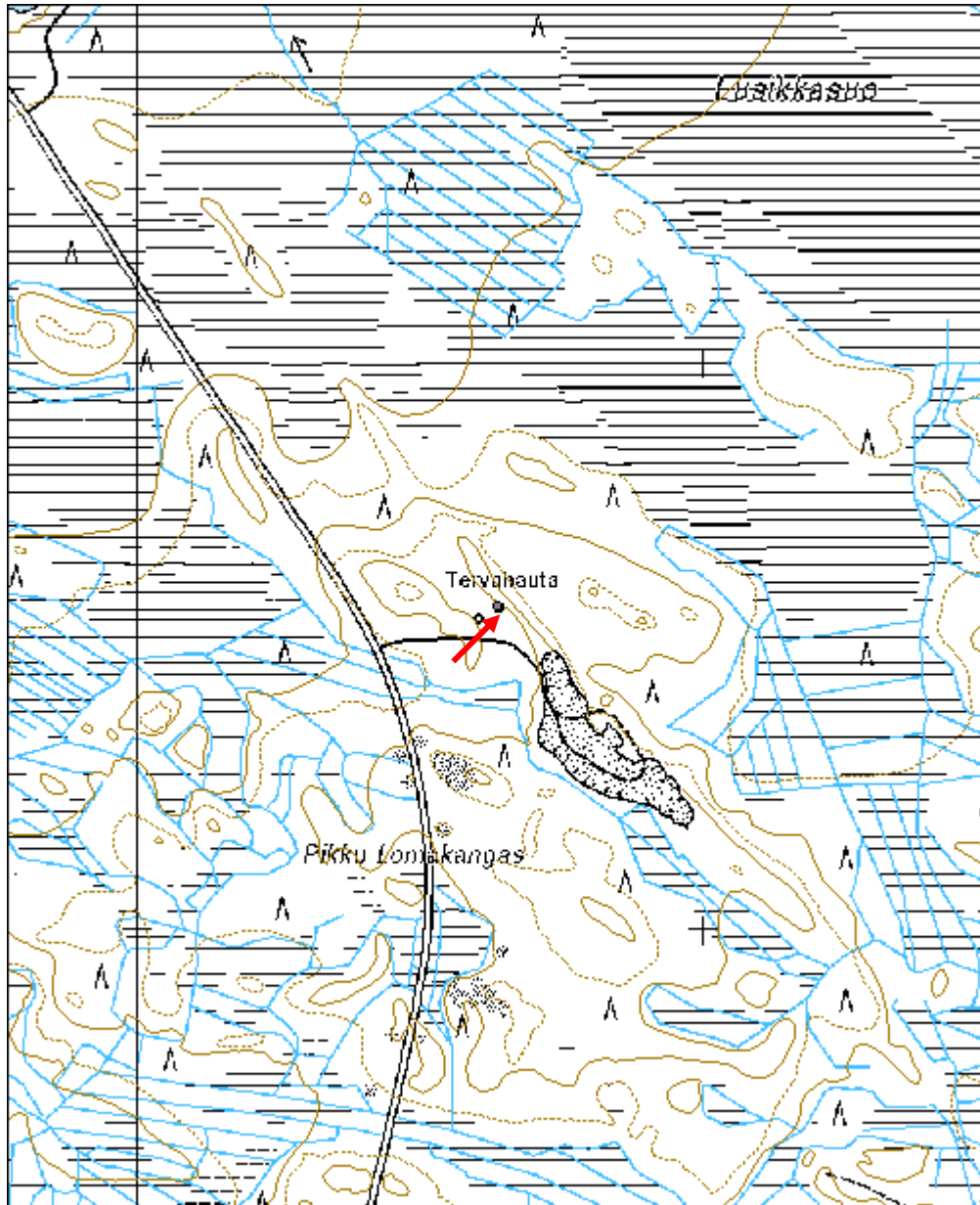
Arvotus:	3 Esitys mj-luokka II	Kohteen suojelu:	9 Muu suojeluarvo
Selitys:		Selitys:	

Ympäristön suojelu:	0 Ei määritelty
Selitys:	



Yleiskuva lounaasta.

Kohdetyyppi:	9 Valmistuspaikat/työpaikat	Copyright:	© Metsähallitus 2008 © Maanmittauslaitos 1/MML/08
Koordinaatit:	X 7262567, Y 3505636, Z 133	Mittakaava:	1:10000



Iso Lomakangas tervahauta	MH-tunnus: 98577
----------------------------------	-------------------------

Kohdetyyppi:	9 Valmistuspaikat/työpaikat	Haltija:	151 Metsätalous Pohjanmaa
Ajoitus:	7116 Uusi aika	Ylläpitäjä:	151 Metsätalous Pohjanmaa
Rakentamisvuosi:		Kunta:	615 Pudasjärvi
Lukumäärä:	1		

Koordinaattiselitys:		Geometria tuotettu:	4 Gps-mittaus, korjaamaton
Koordinaatit:	X 7261361, Y 3503392, Z 126	Löydöt:	

<i>Taustatiedot</i>
kohde tarkastettiin inventoinnissa 01.06.2010, lähde Sutigis
<i>Ympäristön kuvaus</i>
kuivahko mäntykangas, varttunut kasvatusmetsä, aluskasvillisuus varpuja ja sammalta.
<i>Kohteen kuvaus</i>
Läpimitta valli mukaan lukien 15 m, kuopan läpimitta 11 m, syvyys 1,9 m, vallin korkeus 0,8 m. Halssi suuntautuu lounaaseen, pituus 9 m ja syvyys 2,2 m, vallin kohdalla sortunut. Vallin päällä ja kuopassa kasvaa mäntyjä ja nuoria kuusia.
<i>Kohteen rajaus</i>
kohde rajautuu pistemäisesti
<i>Tulkinta</i>
Tervahauta
<i>Lisätietoja</i>

<i>Toimenpiteet</i>

<i>Tarkastukset</i>
Tila: 3 Toteutettu Laji: 6 Suojeluarvojen tarkastus Tarkastusvuosi: 2010
Tarkastuspv: 1.6.2010 Tarkastaja: H-P. Schulz
Kuvaus: Pudasjärvi kulttuuriperintöinventointi 2010

Viranomaisrekisterinro:	Kunto: 1 Hyvä
	Olotila: 2 Ei käytössä

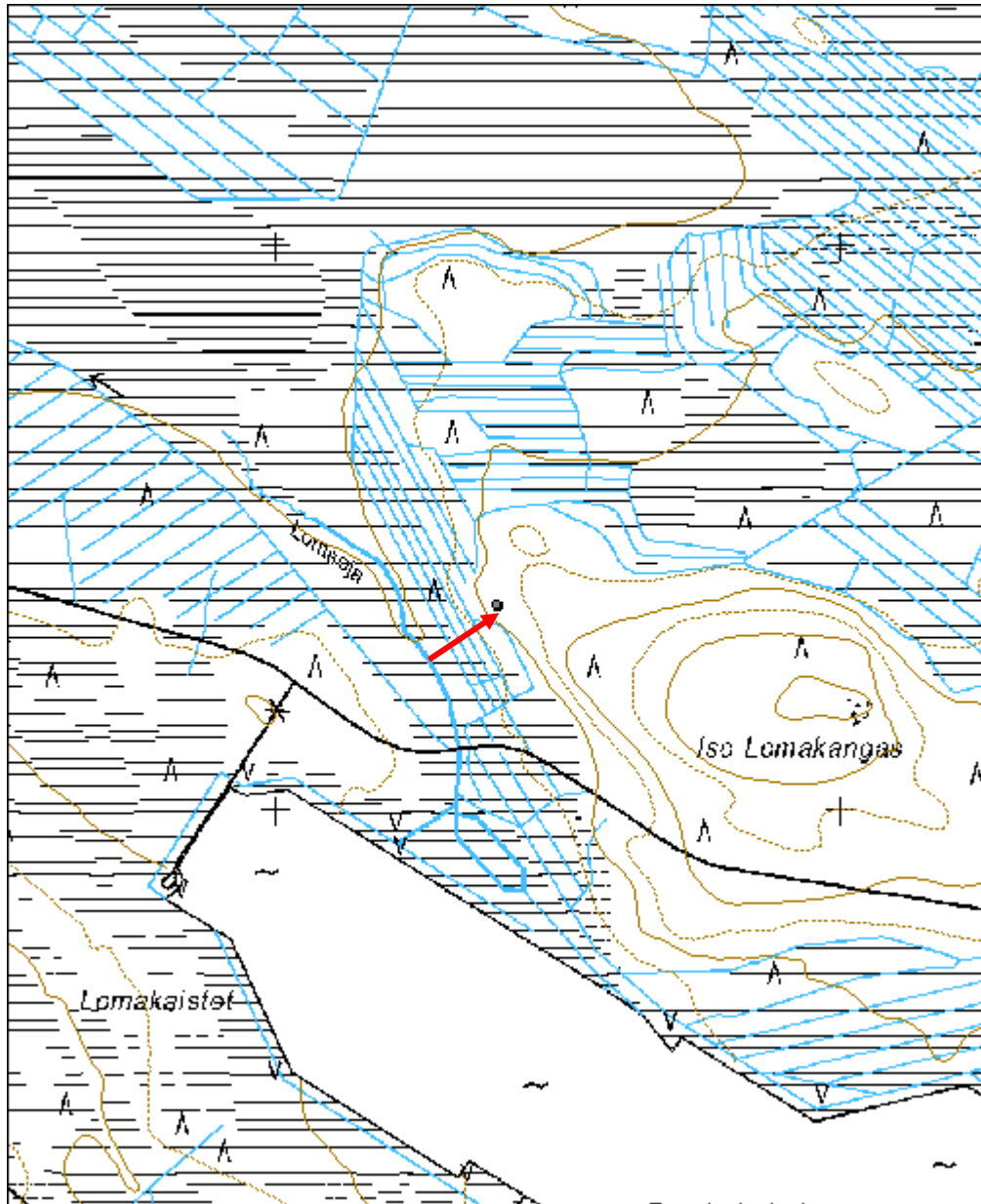
Arvotus:	3 Esitys mj-luokka II	Kohteen suojelu:	9 Muu suojeluarvo
Selitys:		Selitys:	

Ympäristön suojelu:	0 Ei määritelty
Selitys:	



Halssi kuvattu lännestä.

Kohdetyyppi:	9 Valmistuspaikat/työpaikat	Copyright:	© Metsähallitus 2008 © Maanmittauslaitos 1/MML/08
Koordinaatit:	X 7261361, Y 3503392, Z 126	Mittakaava:	1:10000



Iso Niskakangas tervahauta	MH-tunnus: 100670
-----------------------------------	------------------------------

Kohdetyyppi:	9 Valmistuspaikat/työpaikat	Haltija:	151 Metsätalous Pohjanmaa
Ajoitus:	7116 Uusi aika	Ylläpitäjä:	151 Metsätalous Pohjanmaa
Rakentamisvuosi:		Kunta:	615 Pudasjärvi
Lukumäärä:	1		

Koordinaattiselitys:		Geometria tuotettu:	4 Gps-mittaus, korjaamaton
Koordinaatit:	X 7261265, Y 3500811, Z 133	Löydöt:	

Taustatiedot

kohde tarkastettiin inventoinnissa 01.06.2010, lähde Sutigis

Ympäristön kuvaus

mäen laki, muokattu, nuori taimikko

Kohteen kuvaus

Läpimitta valli mukaan lukien 12 m, kuopan läpimitta 8 m, syvyys 1,9 m, vallin korkeus 1,2 m. Halssi suuntautuu lounaaseen, pituus 4 m ja syvyys 2 m. Vallin päällä ja kuopassa kasvaa mäntyjä ja nuoria kuusia.

Kohteen rajaus

kohde rajautuu pistemäisesti

Tulkinta

Tervahauta

Lisätietoja

Toimenpiteet

Tarkastukset

Tila: 3 Toteutettu Laji: 6 Suojeluarvojen tarkastus Tarkastusvuosi: 2010
Tarkastuspv: 1.6.2010 Tarkastaja: H-P. Schulz
Kuvaus: Pudasjärvi kulttuuriperintöinventointi 2010

Viranomaisrekisterinro:

Kunto: 1 Hyvä

Olotila: 2 Ei käytössä

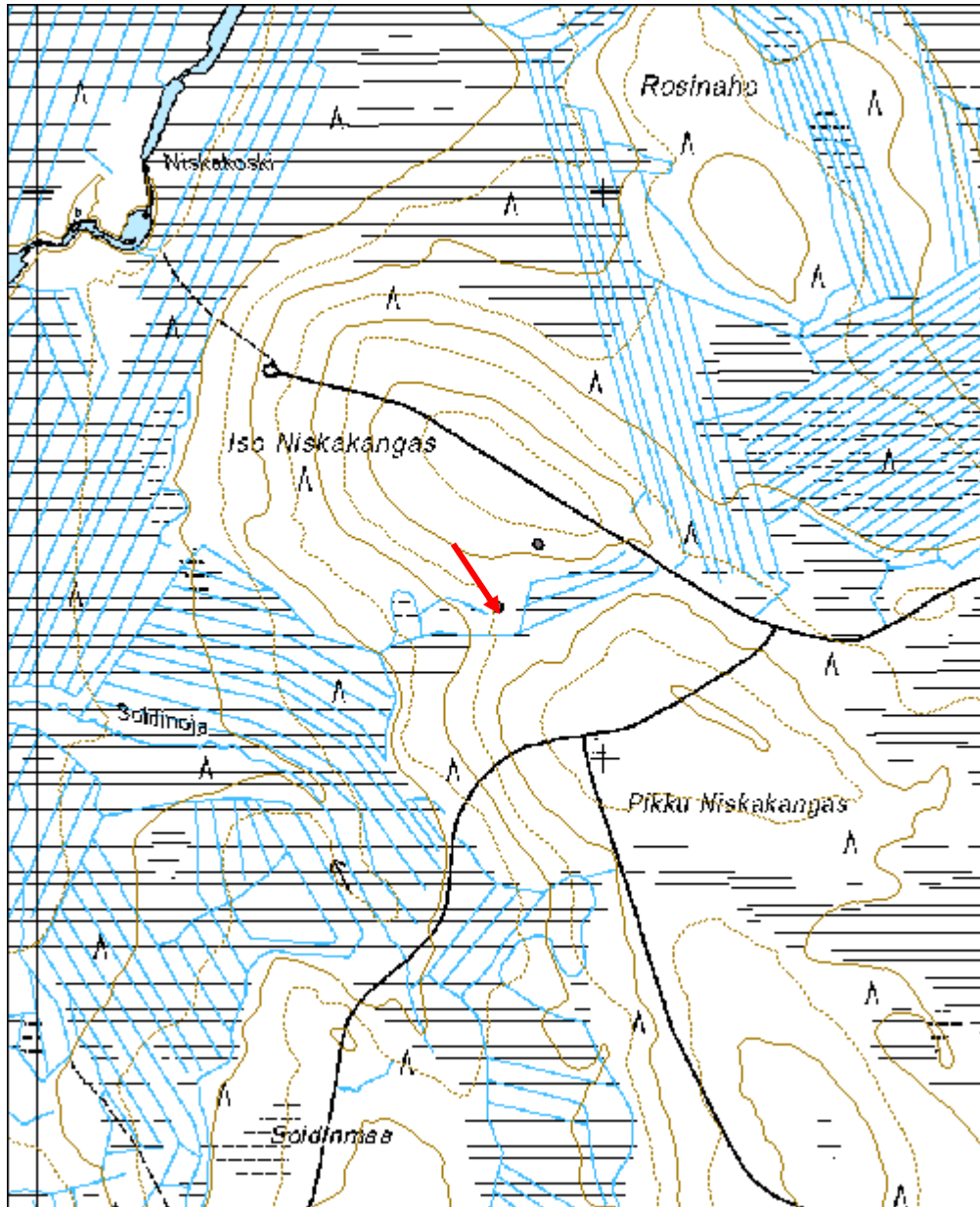
Arvotus:	3 Esitys mj-luokka II	Kohteen suojelu:	9 Muu suojeluarvo
Selitys:		Selitys:	

Ympäristön suojelu:	0 Ei määritelty
Selitys:	



Yleiskuva luoteesta.

Kohdetyyppi:	9 Valmistuspaikat/työpaikat	Copyright:	© Metsähallitus 2008 © Maanmittauslaitos 1/MML/08
Koordinaatit:	X 7261265, Y 3500811, Z 133	Mittakaava:	1:10000



Hautasaari tervahauta	MH-tunnus: 100705
------------------------------	------------------------------

Kohdetyyppi:	9 Valmistuspaikat/työpaikat	Haltija:	151 Metsätalous Pohjanmaa
Ajoitus:	7116 Uusi aika	Ylläpitäjä:	151 Metsätalous Pohjanmaa
Rakentamisvuosi:		Kunta:	615 Pudasjärvi
Lukumäärä:	1		

Koordinaattiselitys:		Geometria tuotettu:	4 Gps-mittaus, korjaamaton
Koordinaatit:	X 7277428, Y 3494000, Z 128	Löydöt:	

Taustatiedot

Kohde tarkastettiin inventoinnissa 01.06.2010, kohde on merkitty peruskartalle.

Ympäristön kuvaus

Mäen pohjoisrinne kahden suon välissä, rehevä sekametsä; aluskasvillisuus pääosin puolukka ja mustikka, jonkun verran suopursua.

Kohteen kuvaus

Läpimitta valli mukaan lukien 12 m, kuopan läpimitta 8 m, syvyys 1,4 m, vallin korkeus 0,5 m. Halssi suuntautuu länteen, pituus 5 m ja syvyys 1,5 m. Vallin päällä ja kuopassa kasvaa mäntyjä, kuusia ja koivuja; uudistuskypsä metsä.

Kohteen rajaus

Kohde rajautuu pistemäisesti.

Tulkinta

Tervahauta

Lisätietoja

Toimenpiteet

Tarkastukset

Tila: 3 Toteutettu Laji: 6 Suojeluarvojen tarkastus Tarkastusvuosi: 2010
Tarkastuspvm: 2.6.2010 Tarkastaja: H.-P. Schulz
Kuvaus: Pudasjärvi kulttuuriperintöinventointi 2010

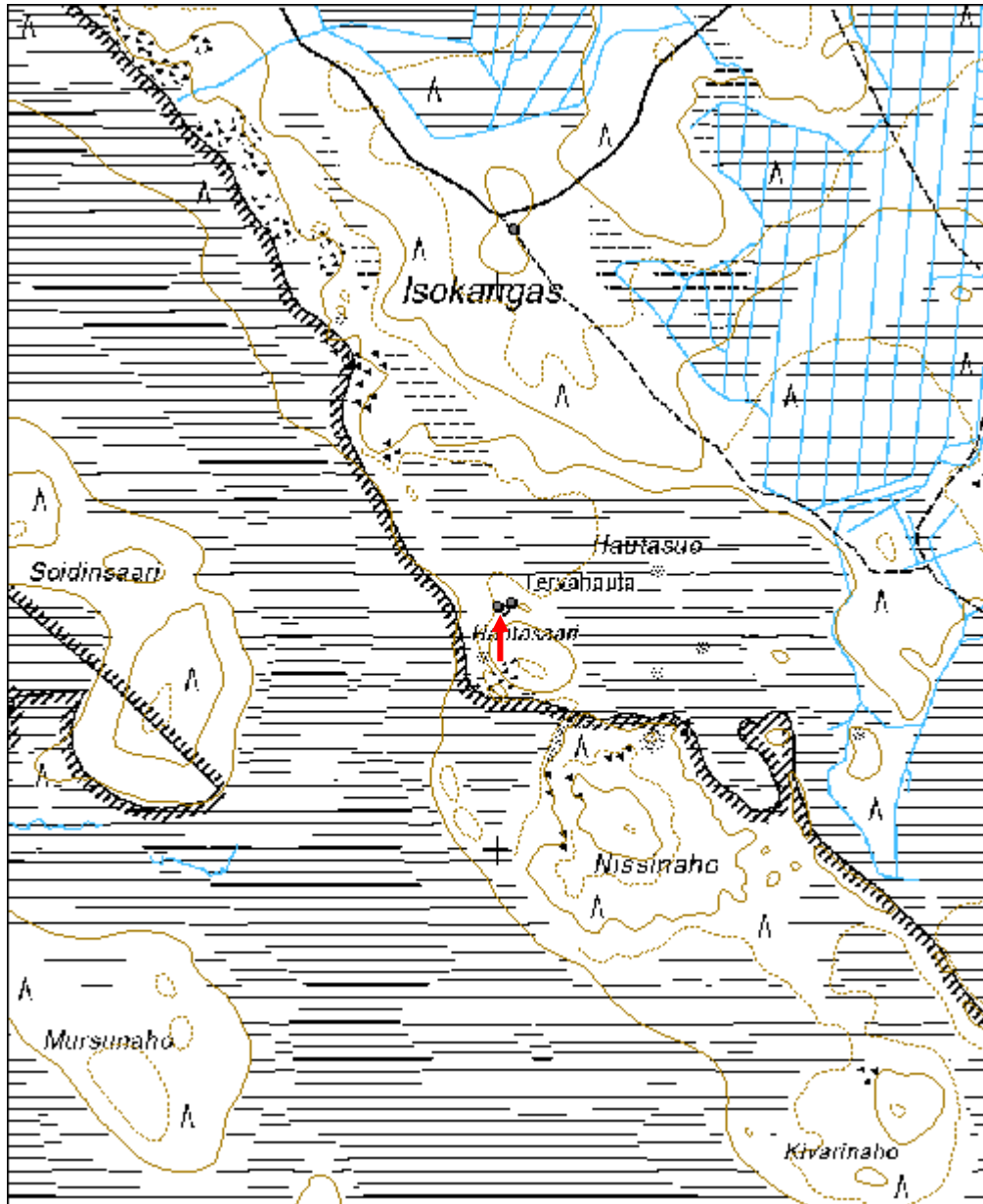
Viranomaisrekisterinro:	Kunto:	1 Hyvä
--------------------------------	---------------	--------

Arvotus:	3 Esitys mj-luokka II	Olotila:	2 Ei käytössä
Selitys:		Kohteen suojelu:	9 Muu suojeluarvo
Ympäristön suojelu:	0 Ei määritelty	Selitys:	
Selitys:			



Yleiskuva lännestä.

Kohdetyyppi:	9 Valmistuspaikat/työpaikat	Copyright:	© Metsähallitus 2008 © Maanmittauslaitos 1/MML/08
Koordinaatit:	X 7277428, Y 3494000, Z 128	Mittakaava:	1:10000



Hautasaari tervapirtti jäännös	MH-tunnus: 100709
---------------------------------------	------------------------------

Kohdetyyppi:	1 Asuinpaikat	Haltija:	151 Metsätalous Pohjanmaa
Ajoitus:	7116 Uusi aika	Ylläpitäjä:	151 Metsätalous Pohjanmaa
Rakentamisvuosi:		Kunta:	615 Pudasjärvi
Lukumäärä:	1		

Koordinaattiselitys:		Geometria tuotettu:	4 Gps-mittaus, korjaamaton
Koordinaatit:	X 7277435, Y 3494024, Z 128	Löydöt:	

Taustatiedot

Kohde löytyi inventoinnissa 02.06.2010.

Ympäristön kuvaus

Mäen pohjoisrinne kahden suon välissä, rehevä sekametsä; aluskasvillisuus pääosin puolukka ja mustikka, jonkun verran suopursua.

Kohteen kuvaus

Kiukaan jäänteet, mitaltaan 1,9 x 2 m, korkeus 0,6 m; sammalen ja varpujen peitossa, pohjoisreunassa palaneita kiviä näkyvissä; korkean aluskasvillisuuden takia ei havaintoja perustuksesta.

Kohteen rajaus

Kohde rajautuu pistemäisesti.

Tulkinta

Tervapirtin jäännös.

Lisätietoja

Toimenpiteet

Tarkastukset

Tila: 3 Toteutettu Laji: 6 Suojeluarvojen tarkastus Tarkastusvuosi: 2010
Tarkastuspvm: 2.6.2010 Tarkastaja: H.-P. Schulz
Kuvaus: Pudasjärvi kulttuuriperintöinventointi 2010

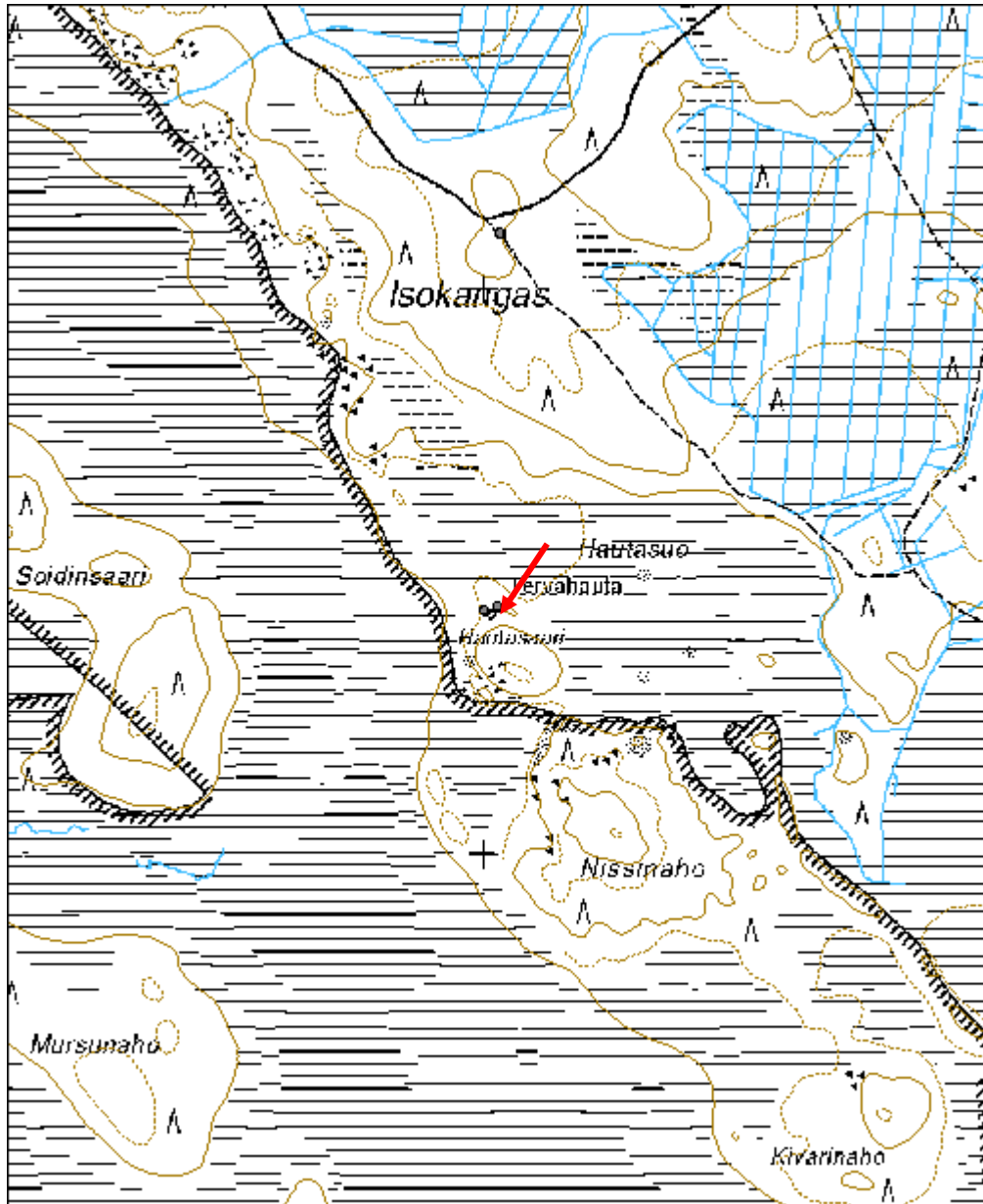
Viranomaisrekisterinro:		Kunto:	1 Hyvä
		Olotila:	2 Ei käytössä
Arvotus:	3 Esitys mj-luokka II	Kohteen suojelu:	9 Muu suojeluarvo

Selitys:	Selitys:
Ympäristön suojelu:	0 Ei määritely
Selitys:	



Tervapirtin kiuas kuvattu lännestä.

Kohdetyyppi:	1 Asuinpaikat	Copyright:	© Metsähallitus 2008 © Maanmittauslaitos 1/MML/08
Koordinaatit:	X 7277435, Y 3494024, Z 128	Mittakaava:	1:10000



Pikku Niemenmaa tervahauta	MH-tunnus: 100795
-----------------------------------	------------------------------

Kohdetyyppi:	9 Valmistuspaikat/työpaikat	Haltija:	151 Metsätalous Pohjanmaa
Ajoitus:	7116 Uusi aika	Ylläpitäjä:	151 Metsätalous Pohjanmaa
Rakentamisvuosi:		Kunta:	615 Pudasjärvi
Lukumäärä:	1		

Koordinaattiselitys:		Geometria tuotettu:	4 Gps-mittaus, korjaamaton
Koordinaatit:	X 7283268, Y 3496878, Z 147	Löydöt:	

Taustatiedot

kohde tarkastettiin inventoinnissa 02.06.2010, lähde Sutigis

Ympäristön kuvaus

Loiva itärinne; säästöpuuryhmä hakkualueella.

Kohteen kuvaus

Kaksoistervahauta; Lämpimittä ulompi valli mukaan lukien 22 m, sisempi valli mukaan lukien 17 m, kuopan läpimittä 13 m, syvyys 1,6 m, vallin korkeus 0,9 m. Halssi suuntautuu itään, pituus 6 m ja syvyys 1,8 m. Vallin päällä ja kuopassa kasvaa mäntyjä, kuusia ja koivuja.

Kohteen rajaus

kohde rajautuu pistemäisesti

Tulkinta

Tervahauta

Lisätietoja

Toimenpiteet

Tarkastukset

Tila: 3 Toteutettu Laji: 6 Suojeluarvojen tarkastus Tarkastusvuosi: 2010
Tarkastuspv: 2.6.2010 Tarkastaja: H.-P. Schulz
Kuvaus: Pudasjärvi kulttuuriperintöinventointi 2010

Viranomaisrekisterinro:

Kunto: 1 Hyvä

Olotila: 2 Ei käytössä

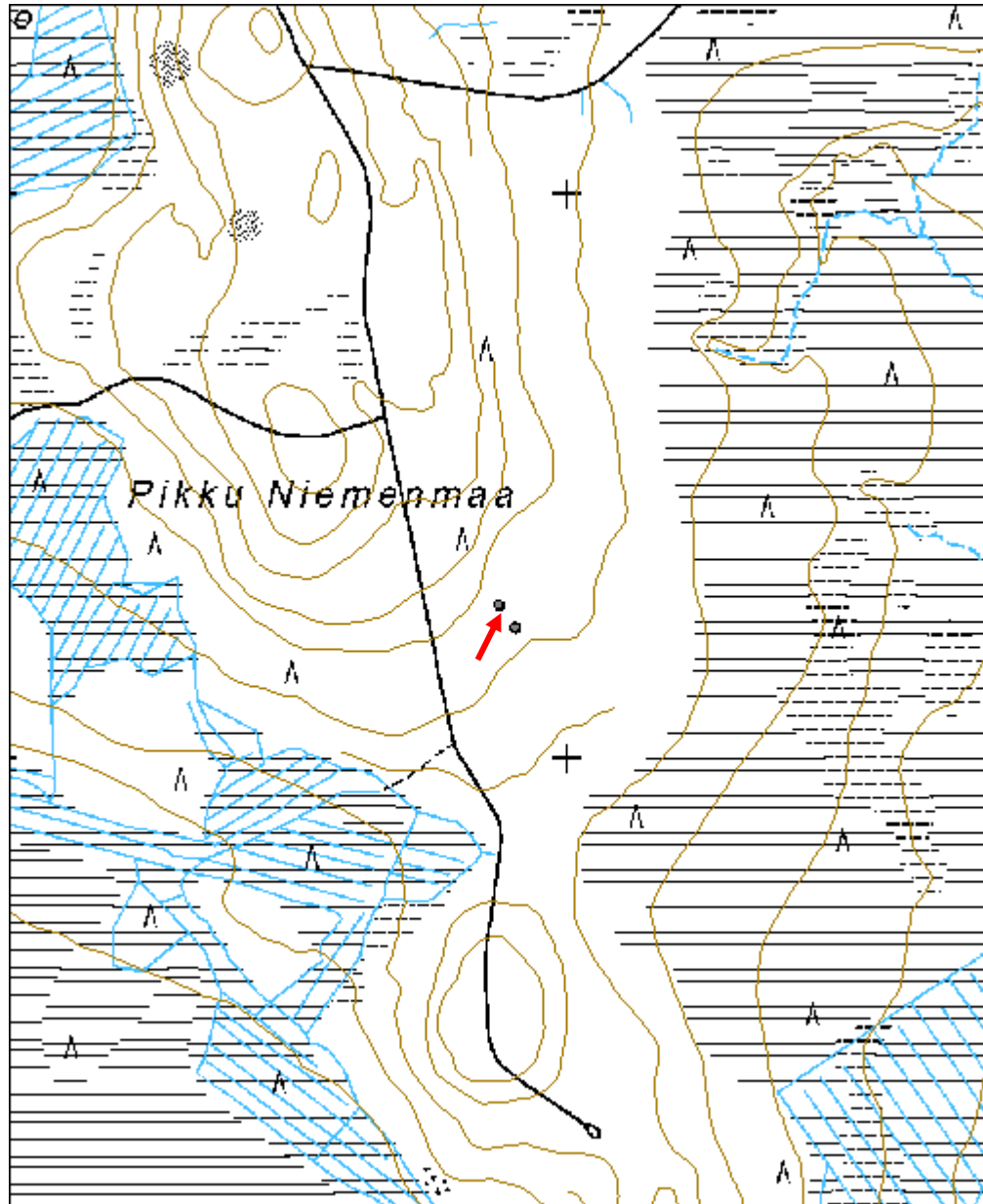
Arvotus:	3 Esitys mj-luokka II	Kohteen suojelu:	9 Muu suojeluarvo
Selitys:		Selitys:	

Ympäristön suojelu:	0 Ei määritelty
Selitys:	



Yleiskuva lounaasta.

Kohdetyyppi:	9 Valmistuspaikat/työpaikat	Copyright:	© Metsähallitus 2008 © Maanmittauslaitos 1/MML/08
Koordinaatit:	X 7283268, Y 3496878, Z 147	Mittakaava:	1:10000



Pikku Niemenmaa tervapirtti jäännös	MH-tunnus: 100812
--	------------------------------

Kohdetyyppi:	1 Asuinpaikat	Haltija:	151 Metsätalous Pohjanmaa
Ajoitus:	7116 Uusi aika	Ylläpitäjä:	151 Metsätalous Pohjanmaa
Rakentamisvuosi:		Kunta:	615 Pudasjärvi
Lukumäärä:	1		

Koordinaattiselitys:		Geometria tuotettu:	4 Gps-mittaus, korjaamaton
Koordinaatit:	X 7283228, Y 3496907, Z 146	Löydöt:	

<i>Taustatiedot</i>
kohde löytyi inventoinnissa 02.06.2010.
<i>Ympäristön kuvaus</i>
Loiva itärinne; avohakkuualue, taimikko.
<i>Kohteen kuvaus</i>
2,9 x 2,5 x 0,9 m mittaiset kiukaan jäännökset, jonka pinta (sekä lähiympäristö) on muokkauksen takia osittain rikkoutunut, pinnalla runsaasti palaneita kiviä.
<i>Kohteen rajaus</i>
Kohde rajautuu pistemäisesti.
<i>Tulkinta</i>
Tervapirtin jäännökset.
<i>Lisätietoja</i>

<i>Toimenpiteet</i>

<i>Tarkastukset</i>
Tila: 3 Toteutettu Laji: 6 Suojeluarvojen tarkastus Tarkastusvuosi: 2010
Tarkastuspvm: 2.6.2010 Tarkastaja: H.-P. Schulz
Kuvaus: Pudasjärvi kulttuuriperintöinventointi 2010

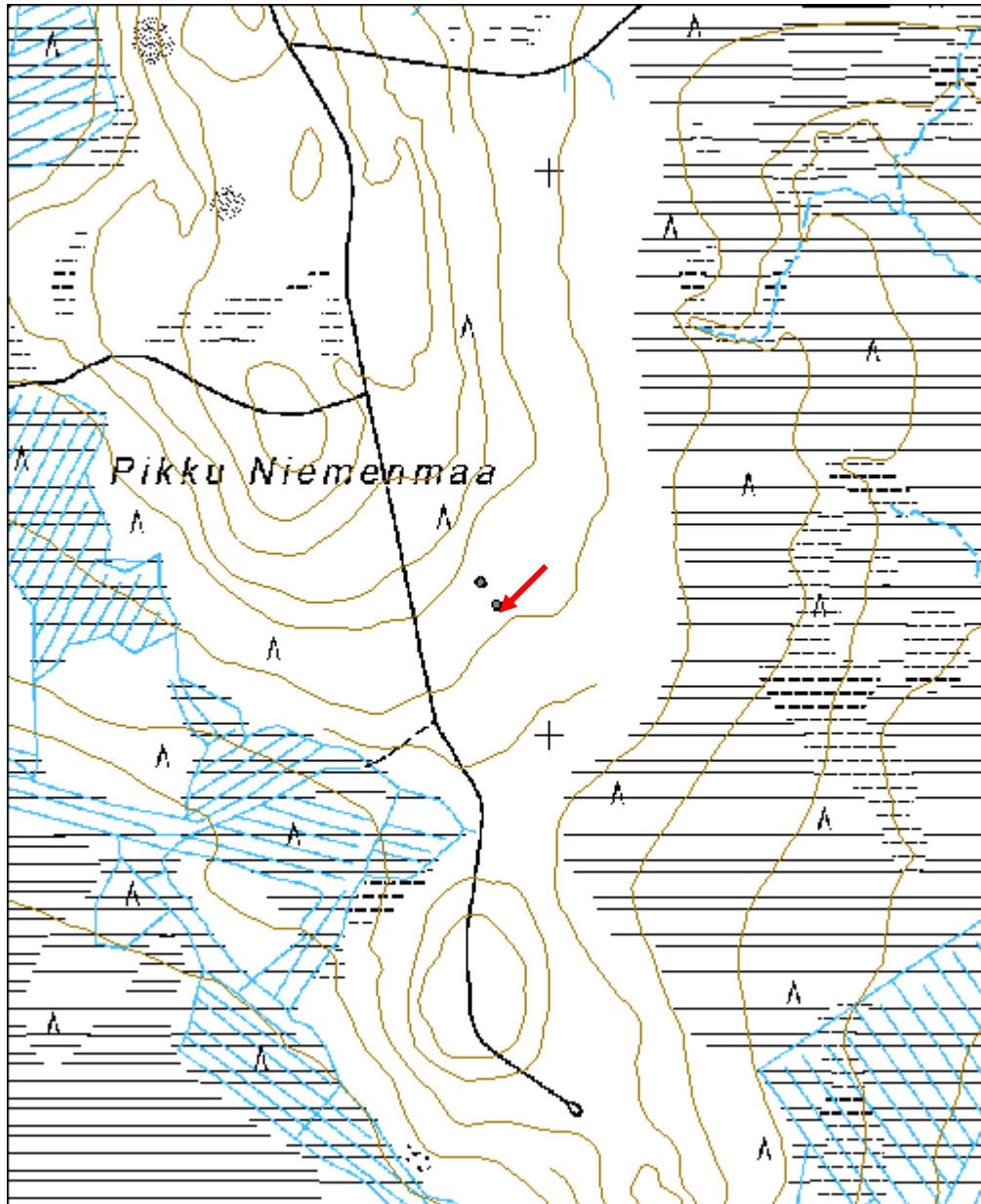
Viranomaisrekisterinro:		Kunto:	3 Huono
		Olotila:	2 Ei käytössä
Arvotus:	3 Esitys mj-luokka II	Kohteen suojelu:	9 Muu suojeluarvo

Selitys:	Selitys:
Ympäristön suojelu:	0 Ei määritely
Selitys:	



Kiukaan jäänteet kuvattu etelästä.

Kohdetyyppi:	1 Asuinpaikat	Copyright:	© Metsähallitus 2008 © Maanmittauslaitos 1/MML/08
Koordinaatit:	X 7283228, Y 3496907, Z 146	Mittakaava:	1:10000



Ällinharju tervahauta	MH-tunnus: 100817
------------------------------	------------------------------

Kohdetyyppi:	9 Valmistuspaikat/työpaikat	Haltija:	151 Metsätalous Pohjanmaa
Ajoitus:	7116 Uusi aika	Ylläpitäjä:	151 Metsätalous Pohjanmaa
Rakentamisvuosi:		Kunta:	615 Pudasjärvi
Lukumäärä:	1		

Koordinaattiselitys:		Geometria tuotettu:	4 Gps-mittaus, korjaamaton
Koordinaatit:	X 7265447, Y 3502351, Z 130	Löydöt:	

Taustatiedot

kohde tarkastettiin inventoinnissa 04.06.2010, lähde Sutigis

Ympäristön kuvaus

Laajan tasaisen harjun etelälaita, kuiva mäntykangasta, aluskasvillisuus varpuja ja sammalta.

Kohteen kuvaus

Läpimitta valli mukaan lukien 20 m, kuopan läpimitta 15 m, syvyys 1,3 m, vallin korkeus 0,5 m. Halssi suuntautuu lounaaseen, pituus 9 m ja syvyys 2,2 m. Vallin päällä ja kuopassa kasvaa mäntyjä ja nuoria kuusia.

Kohteen rajaus

Kohde rajautuu pistemäisesti

Tulkinta

Tervahauta

Lisätietoja

Toimenpiteet

Tarkastukset

Tila: 3 Toteutettu Laji: 6 Suojeluarvojen tarkastus Tarkastusvuosi: 2010
Tarkastuspv: 4.6.2010 Tarkastaja: H.-P. Schulz
Kuvaus: Pudasjärvi kulttuuriperintöinventointi 2010

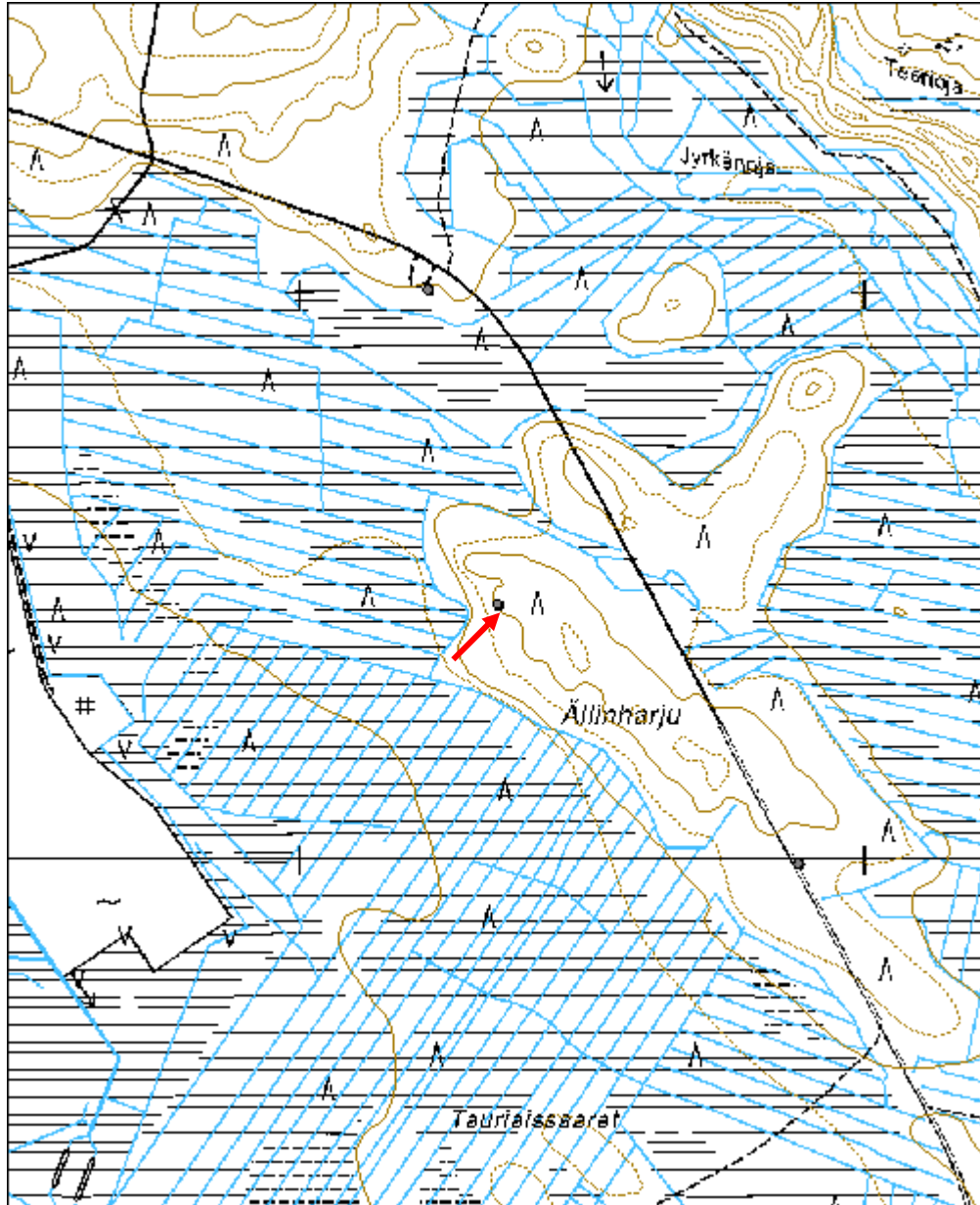
Viranomaisrekisterinro:	Kunto:	1 Hyvä
--------------------------------	---------------	--------

Arvotus:	3 Esitys mj-luokka II	Olotila:	2 Ei käytössä
Selitys:		Kohteen suojelu:	9 Muu suojeluarvo
Ympäristön suojelu:	0 Ei määritelty	Selitys:	
Selitys:			



Yleiskuva luoteesta.

Kohdetyyppi:	9 Valmistuspaikat/työpaikat	Copyright:	© Metsähallitus 2008 © Maanmittauslaitos 1/MML/08
Koordinaatit:	X 7265447, Y 3502351, Z 130	Mittakaava:	1:10000



Hautamaa tervahauta	MH-tunnus: 100843
----------------------------	------------------------------

Kohdetyyppi:	9 Valmistuspaikat/työpaikat	Haltija:	151 Metsätalous Pohjanmaa
Ajoitus:	7116 Uusi aika	Ylläpitäjä:	151 Metsätalous Pohjanmaa
Rakentamisvuosi:		Kunta:	615 Pudasjärvi
Lukumäärä:	1		

Koordinaattiselitys:		Geometria tuotettu:	4 Gps-mittaus, korjaamaton
Koordinaatit:	X 7266912, Y 3495744, Z 138	Löydöt:	

Taustatiedot

kohde tarkastettiin inventoinnissa 04.06.2010, lähde Sutigis

Ympäristön kuvaus

Tasanne pienen mäen ja rämeen välissä, tuore mäntyvaltainen kangas; aluskasvillisuus varpuja ja sammalta.

Kohteen kuvaus

Kaksoistervahauta; läpimitta ulompi valli mukaan lukien 23 m, sisempi valli mukaan lukien 18 m, kuopan läpimitta 13 m, syvyys 1,5 m, vallin korkeus 0,4 m. Halssi suuntautuu pohjoiseen, pituus 10 m ja syvyys 2,5 m. Vallin päällä ja kuopassa kasvaa lehtipuita ja kuusia.

Kohteen rajaus

Kohde rajautuu pistemäisesti.

Tulkinta

Tervahauta

Lisätietoja***Toimenpiteet******Tarkastukset***

Tila: 3 Toteutettu Laji: 6 Suojeluarvojen tarkastus Tarkastusvuosi: 2010
Tarkastuspvm: 4.6.2010 Tarkastaja: H.-P. Schulz
Kuvaus: Pudasjärvi kulttuuriperintöinventointi 2010

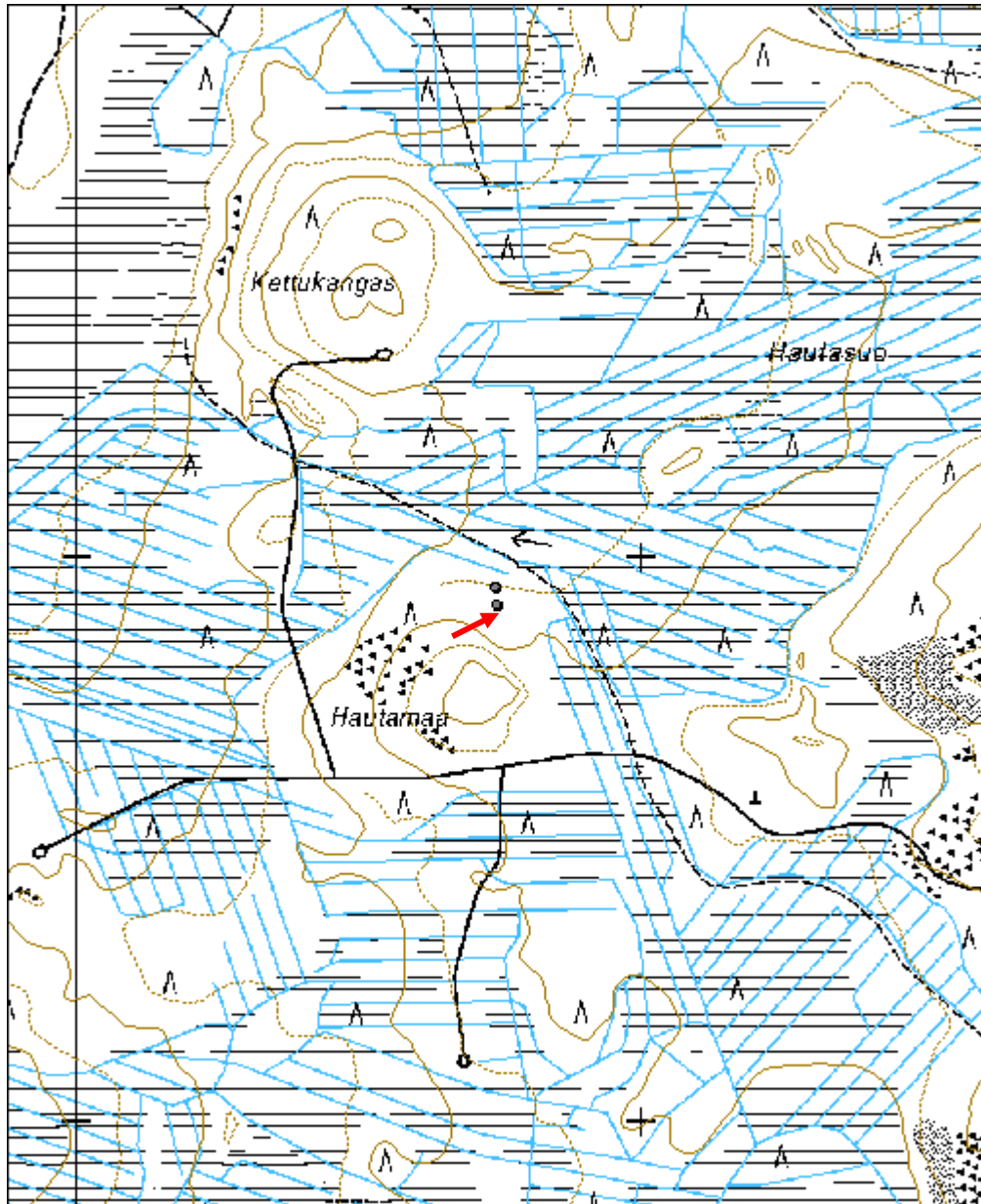
Viranomais-**Kunto:** 1 Hyvä

rekisterinro:		Olotila:	2 Ei käytössä
Arvotus:	3 Esitys mj-luokka II	Kohteen suojelu:	9 Muu suojeluarvo
Selitys:		Selitys:	
Ympäristön suojelu:	0 Ei määritely		
Selitys:			



Tervahaudan kuoppa lounaasta, kuvassa Ari-Pekka Ylitalo.

Kohdetyyppi:	9 Valmistuspaikat/työpaikat	Copyright:	© Metsähallitus 2008 © Maanmittauslaitos 1/MML/08
Koordinaatit:	X 7266912, Y 3495744, Z 138	Mittakaava:	1:10000



Hautamaa tervapirtti jäännös	MH-tunnus: 100862
-------------------------------------	------------------------------

Kohdetyyppi:	1 Asuinpaikat	Haltija:	151 Metsätalous Pohjanmaa
Ajoitus:	7116 Uusi aika	Ylläpitäjä:	151 Metsätalous Pohjanmaa
Rakentamisvuosi:		Kunta:	615 Pudasjärvi
Lukumäärä:	1		

Koordinaattiselitys:		Geometria tuotettu:	4 Gps-mittaus, korjaamaton
Koordinaatit:	X 7266943, Y 3495741, Z 138	Löydöt:	

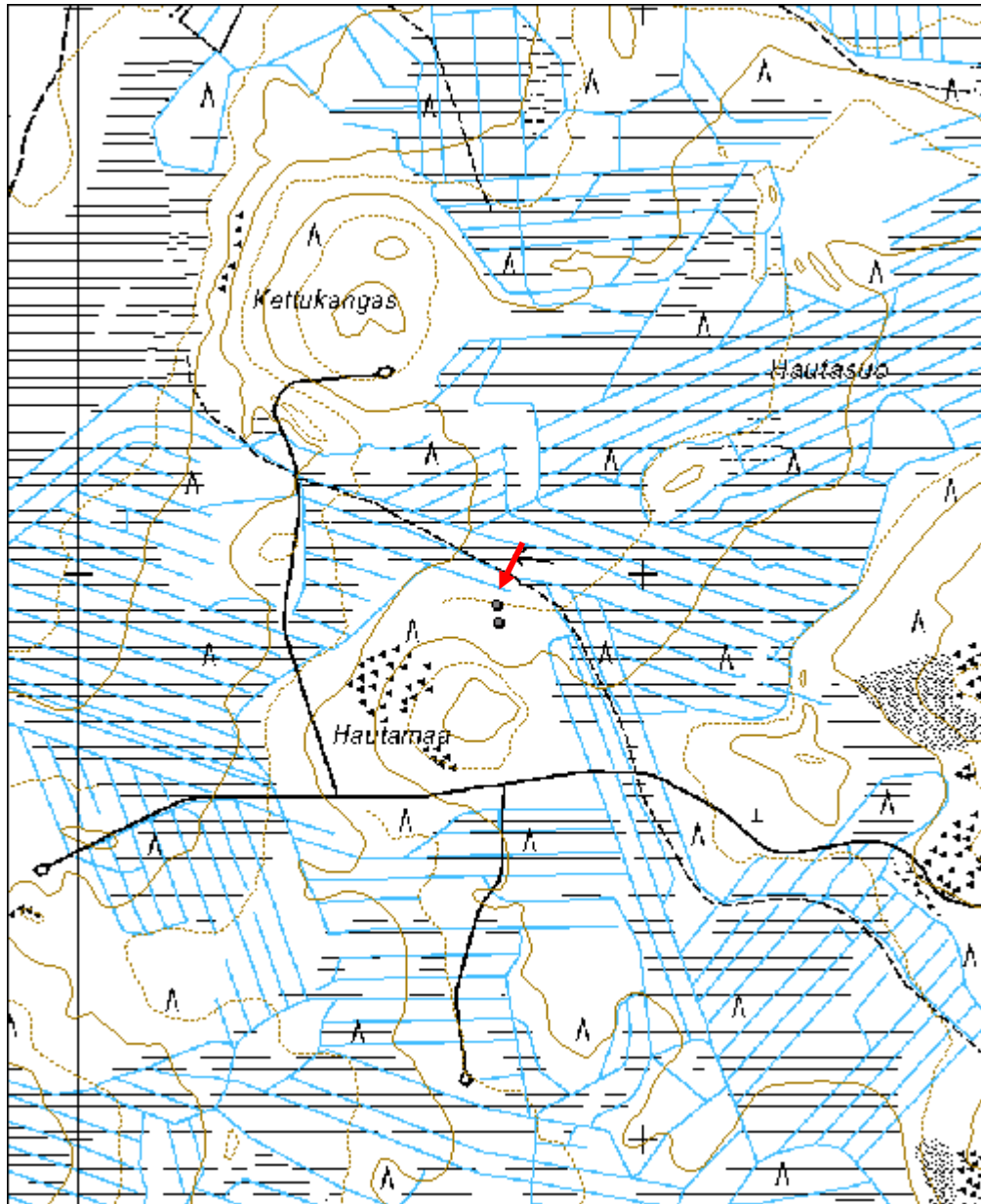
<i>Taustatiedot</i>
Kohde löytyi inventoinnissa 04.06.2010.
<i>Ympäristön kuvaus</i>
Tasanne pienen mäen ja rämeen välissä, tuore mäntyvaltainen kangas; aluskasvillisuus varpuja ja sammalta.
<i>Kohteen kuvaus</i>
Umpeen kasvanut kiviröykkiö, mitaltaan 1,9 x 1,5 x 0,6 m. Kairaamalla todettiin sen sisällä olevan hiiltä ja palaneita kivenmurusia.
<i>Kohteen rajaus</i>
Kohde rajautuu pistemäisesti.
<i>Tulkinta</i>
Tervapirtin kiuas.
<i>Lisätietoja</i>

<i>Tarkastukset</i>
Tila: 3 Toteutettu Laji: 6 Suojeluarvojen tarkastus Tarkastusvuosi: 2010
Tarkastuspvm: 4.6.2010 Tarkastaja: H.-P. Schulz
Kuvaus: Pudasjärvi kulttuuriperintöinventointi 2010

Viranomaisrekisterinro:		Kunto:	3 Huono
Arvotus:	3 Esitys mj-luokka II	Olotila:	2 Ei käytössä
Selitys:		Kohteen suojele:	9 Muu suojeluarvo
		Selitys:	

Ympäristön suojele:	0 Ei määritelty
----------------------------	-----------------

Kohdetyyppi:	1 Asuinpaikat	Copyright:	© <i>Metsähallitus</i> 2008 © <i>Maanmittauslaitos</i> 1/MML/08
Koordinaatit:	X 7266943, Y 3495741, Z 138	Mittakaava:	1:10000



Rojolankangas tervahauta	MH-tunnus: 100884
---------------------------------	------------------------------

Kohdetyyppi:	9 Valmistuspaikat/työpaikat	Haltija:	151 Metsätalous Pohjanmaa
Ajoitus:	7116 Uusi aika	Ylläpitäjä:	151 Metsätalous Pohjanmaa
Rakentamisvuosi:		Kunta:	615 Pudasjärvi
Lukumäärä:	1		

Koordinaattiselitys:		Geometria tuotettu:	4 Gps-mittaus, korjaamaton
Koordinaatit:	X 7278551, Y 3505027, Z 127	Löydöt:	

Taustatiedot

Kohde tarkastettiin inventoinnissa 07.06.2010, lähde Sutigis.

Ympäristön kuvaus

koilliseen joelle päin viettävä rinne, tiheä mäntymetsä, aluskasvillisuus puolukkavaltaista, lisäksi muita varpuja ja sammalta.

Kohteen kuvaus

Läpimitta valli mukaan lukien 16 m, kuopan läpimitta 10 m, syvyys 2,2 m, vallin korkeus 0,5 m. Halssi suuntautuu koilliseen, pituus 5 m ja syvyys 2,5 m. Vallin päällä ja kuopassa kasvaa mäntyjä, uudistuskypsä metsä.

Kohteen rajaus

Kohde rajautuu pistemäisesti.

Tulkinta

Tervahauta

Lisätietoja

Toimenpiteet

Tarkastukset

Tila: 3 Toteutettu Laji: 6 Suojeluarvojen tarkastus Tarkastusvuosi: 2010
Tarkastuspm: 7.6.2010 Tarkastaja: H.-P. Schulz
Kuvaus: Pudasjärvi kulttuuriperintöinventointi 2010

Viranomaisrekisterinro:

Kunto: 1 Hyvä

Olotila: 2 Ei käytössä

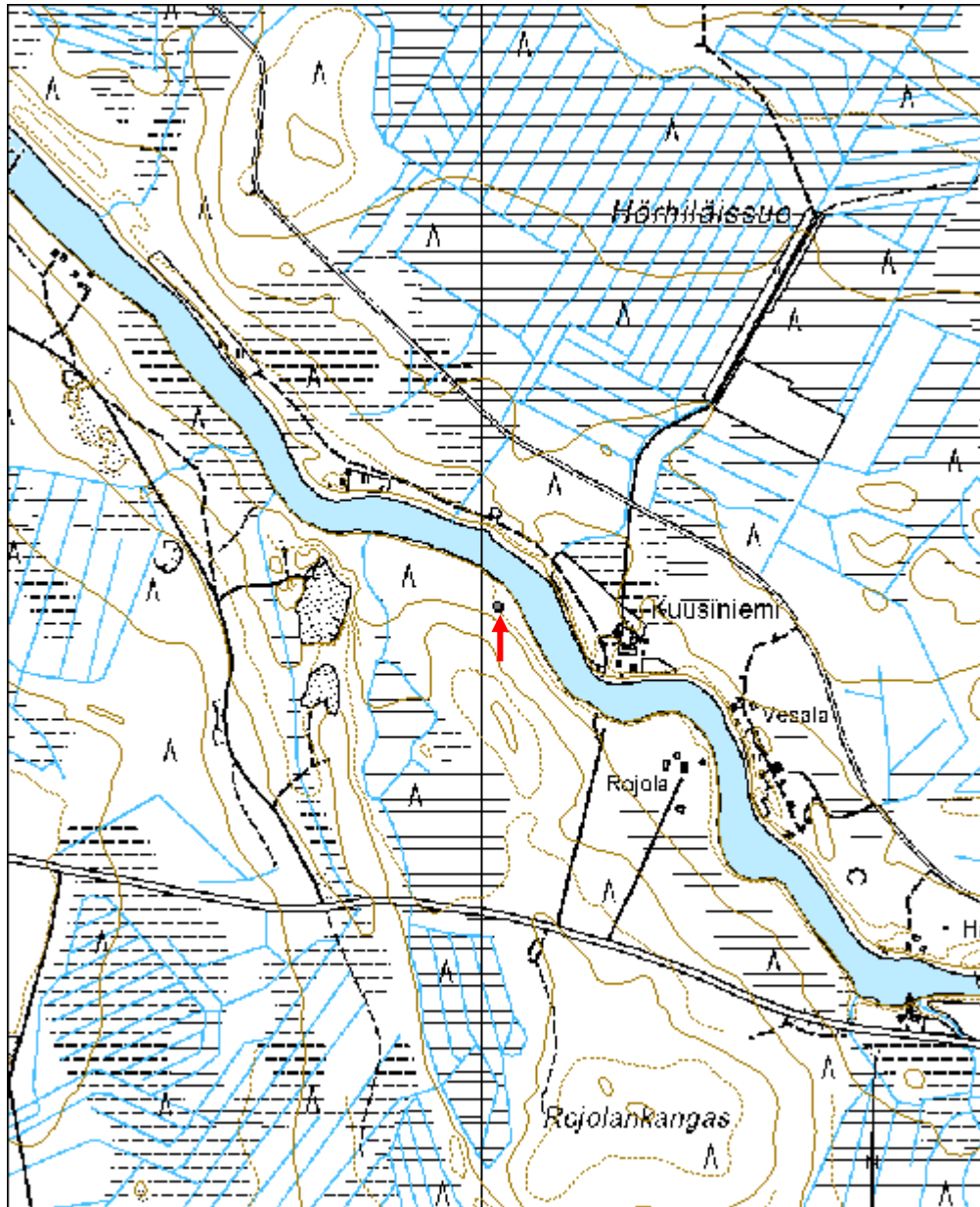
Arvotus:	3 Esitys mj-luokka II	Kohteen suojelu:	9 Muu suojeluarvo
Selitys:		Selitys:	

Ympäristön suojelu:	0 Ei määritelty
Selitys:	



Tervahauta kuvattu lännestä.

Kohdetyyppi:	9 Valmistuspaikat/työpaikat	Copyright:	© Metsähallitus 2008 © Maanmittauslaitos 1/MML/08
Koordinaatit:	X 7278551, Y 3505027, Z 127	Mittakaava:	1:10000



Kahasuo kämppä jäännös	MH-tunnus: 104866
-------------------------------	------------------------------

Kohdetyyppi:	1 Asuinpaikat	Haltija:	151 Metsätalous Pohjanmaa
Ajoitus:	7116 Uusi aika	Ylläpitäjä:	151 Metsätalous Pohjanmaa
Rakentamisvuosi:		Kunta:	615 Pudasjärvi
Lukumäärä:	1		

Koordinaattiselitys:		Geometria tuotettu:	4 Gps-mittaus, korjaamaton
Koordinaatit:	X 7283116, Y 3505572, Z 159	Löydöt:	

Taustatiedot

Kohde tarkastettiin inventoinnissa 08.06.2010; tiedonanto metsuri Timo Lamminkangas.

Ympäristön kuvaus

Rehevähkö matala harjanne suon laidalla, mäntymetsä.

Kohteen kuvaus

Itä-länsi suuntainen, 13,5 x 6 m mittaisen rakennuksen jäännös, kaksiosainen, länsiosa ”tupa”, mitaltaan 7 x 6 mm, uunin jäänteet kaakkoisnurkassa 2 x 2 x 1,2 m, jonkun verran sortunut; oviaukko länsipäädyssä. 4 melko lahonneet hirsikertaa jäljellä, sulkanurkka, päät vuorotellen sahattu ja kirveellä katkaistu. Itäosa on mitaltaan 6,5 x 6 m, seinä hirret ovat sortuneet ja melko maatuneet, osan luoteisnurkassa pieni kuoppa, n 1 x 1 x 0,3 m; mahdollinen aukko itäpäädyssä.

Rakenteessa ja sen ympärille kasvaa yli 100 vuotiaisia mäntyjä.

Kohteen rajaus

Kohde rajautuu näkyvien jäänteiden mukaisesti.

Tulkinta

Savottakämppä, jossa oli tupa ja hevostalli.

Lisätietoja

Toimenpiteet

Tarkastukset

Tila: 3 Toteutettu Laji: 6 Suojeluarvojen tarkastus Tarkastusvuosi: 2010
Tarkastuspv: 8.6.2010 Tarkastaja: H-P. Schulz
Kuvaus: Pudasjärvi kulttuuriperintöinventointi 2010

Viranomaisrekisterinro:		Kunto:	3 Huono
		Olotila:	2 Ei käytössä

Arvotus:	3 Esitys mj-luokka II	Kohteen suojelu:	9 Muu suojeluarvo
Selitys:		Selitys:	
Ympäristön suojelu:	0 Ei määritelty		
Selitys:			

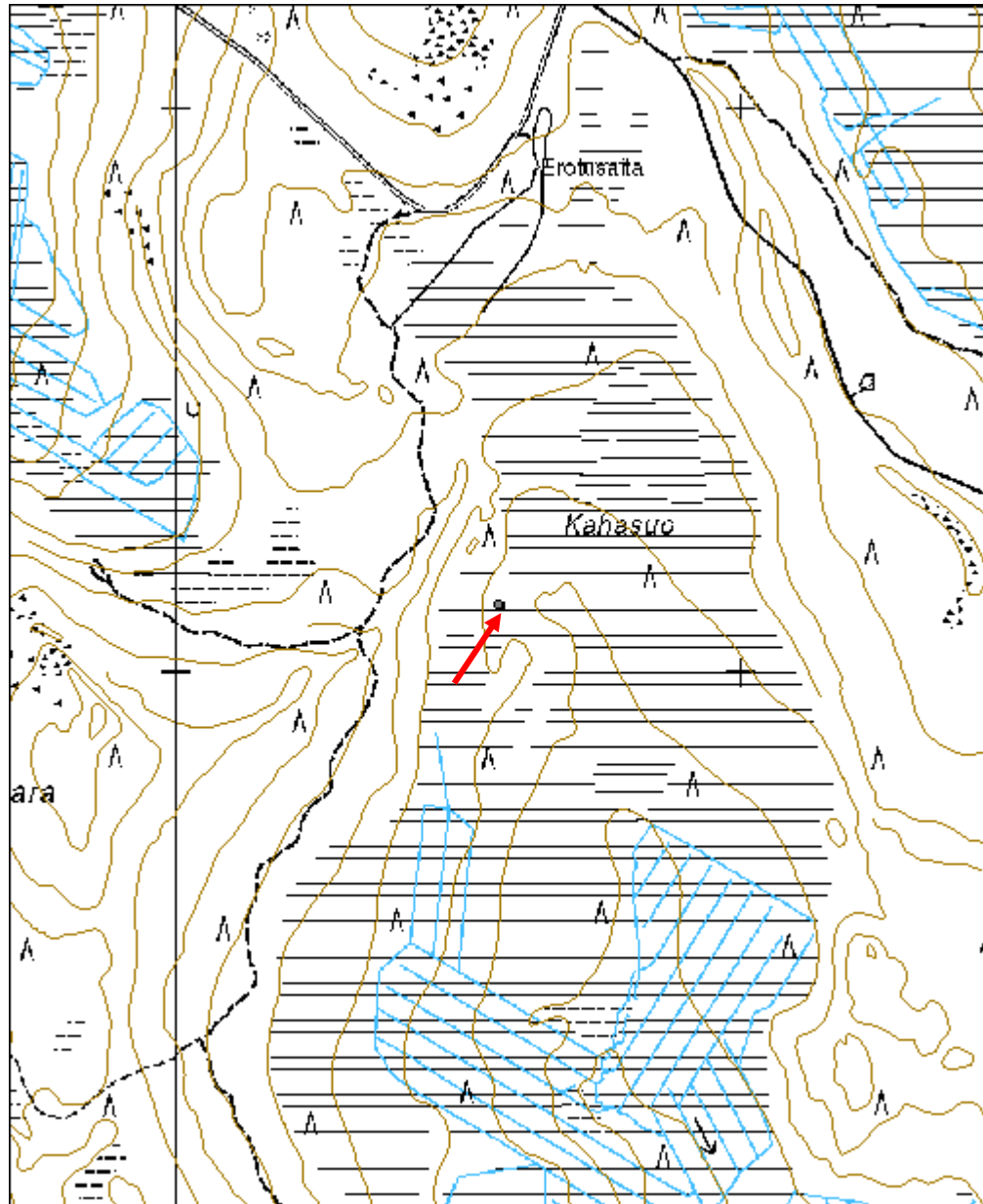


Yleiskuva etelälounaasta.



Uunin jäänteet kuvattu luoteesta.

Kohdetyyppi:	1 Asuinpaikat	Copyright:	© <i>Metsähallitus</i> 2008 © <i>Maanmittauslaitos</i> 1/MML/08
Koordinaatit:	X 7283116, Y 3505572, Z 159	Mittakaava:	1:10000



Välivaara kämppä jäännös	MH-tunnus: 110637
---------------------------------	------------------------------

Kohdetyyppi:	1 Asuinpaikat	Haltija:	151 Metsätalous Pohjanmaa
Ajoitus:	7116 Uusi aika	Ylläpitäjä:	151 Metsätalous Pohjanmaa
Rakentamisvuosi:		Kunta:	615 Pudasjärvi
Lukumäärä:	1		

Koordinaattiselitys:		Geometria tuotettu:	4 Gps-mittaus, korjaamaton
Koordinaatit:	X 7285005, Y 3504952, Z 141	Löydöt:	

<i>Taustatiedot</i>
Kohde tarkastettiin inventoinnissa 08.06.2010; tiedonanto metsuri Timo Lamminkangas.
<i>Ympäristön kuvaus</i>
Rehevähkö mäntykangas, tasanne vaaran rinteiden ja suon välissä.
<i>Kohteen kuvaus</i>
Pohjois-etelä suuntainen, 13 x 6 m mittaisen rakennuksen jäännös, kaksiosainen, eteläosa ”tupa”, mitaltaan 6 x 6 m, uunin jäänteet lounasnurkassa 2 x 2 x 1,1 m, jonkun verran sortunut; oviaukko eteläpäädyssä. 2-3 melko lahonnutta hirsikertaa jäljellä, sulkanurkka, päät vuorotellen sahattu ja kirveellä katkaistu. Itäosa on mitaltaan 7 x 6 m, 2 lahonnutta hirsikertaa jäljellä; oviaukko länsiseinässä. Rakennuksen keskellä 2 hirttä pituussuunnassa (kattohirttä?) Puusto rakennuksen sisältä ja läheltä poistettu (lienee tapahtunut jo muutama vuosikymmenen sitten).
<i>Kohteen rajaus</i>
Kohde rajautuu näkyvien jäänteiden mukaisesti
<i>Tulkinta</i>
Savottakämpä, jossa oli tupa ja hevostalli. Kantojen koon perusteella ikä yli sataa vuotta.
<i>Lisätietoja</i>

<i>Toimenpiteet</i>

<i>Tarkastukset</i>
Tila: 3 Toteutettu Laji: 6 Suojeluarvojen tarkastus Tarkastusvuosi: 2010
Tarkastuspvm: 8.6.2010 Tarkastaja: H.-P. Schulz
Kuvaus: Pudasjärvi kulttuuriperintöinventointi 2010

Viranomaisrekisterinro:		Kunto:	3 Huono
Arvotus:	3 Esitys mj-luokka II	Olotila:	2 Ei käytössä
		Kohteen	9 Muu suojeluarvo

Selitys:	suojelu: Selitys:
Ympäristön suojelu:	0 Ei määritelty
Selitys:	

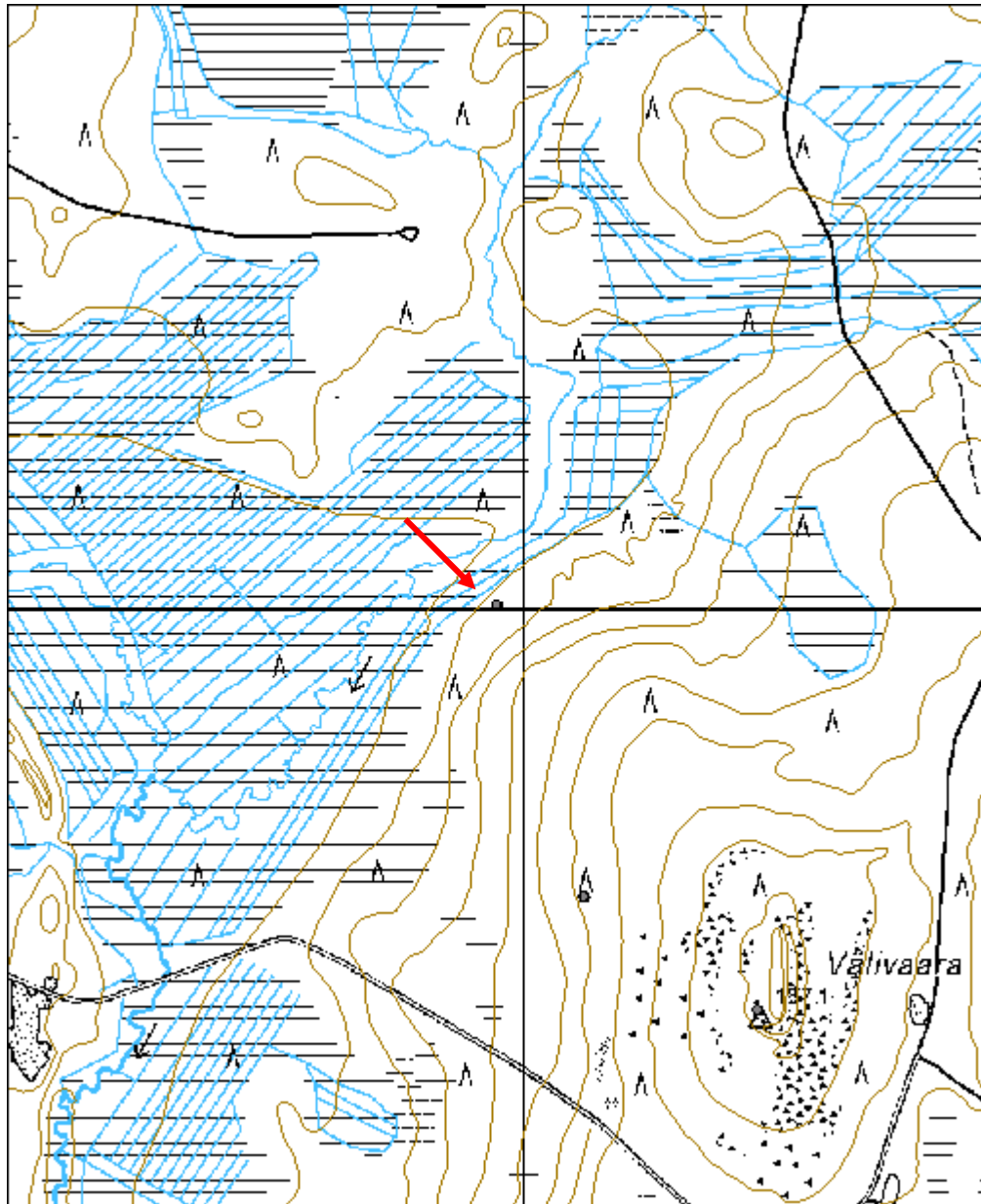


Rakennuksen pohjoisosa kuvattu pohjoiskoillisesta.



Rakennuksen eteläosa (tupa) kaakosta, vasemmalla uunin jäänteet.

Kohdetyyppi:	1 Asuinpaikat	Copyright:	© <i>Metsähallitus</i> 2008 © <i>Maanmittauslaitos</i> 1/MML/08
Koordinaatit:	X 7285005, Y 3504952, Z 141	Mittakaava:	1:10000



Ohtavaaran Palo tervahauta	MH-tunnus: 110713
-----------------------------------	------------------------------

Kohdetyyppi:	9 Valmistuspaikat/työpaikat	Haltija:	151 Metsätalous Pohjanmaa
Ajoitus:	7116 Uusi aika	Ylläpitäjä:	151 Metsätalous Pohjanmaa
Rakentamisvuosi:		Kunta:	615 Pudasjärvi
Lukumäärä:	1		

Koordinaattiselitys:		Geometria tuotettu:	4 Gps-mittaus, korjaamaton
Koordinaatit:	X 7265097, Y 3515637, Z 213	Löydöt:	

Taustatiedot

Kohde tarkastettiin inventoinnissa 10.6.2010, kohde on merkitty peruskartalle.

Ympäristön kuvaus

Vaaran lakialue, loiva itärinne. Avohakkuualue / taimikko kohteen ympärillä n. 0,08 ha:n säästöpuuryhmä

Kohteen kuvaus

Läpimitta valli mukaan lukien 22 m, kuopan läpimitta 18 m, syvyys 1,4 m, vallin korkeus 1,5 m. Halssi suuntautuu itään, pituus 6 m ja syvyys 2,4 m. Vallin päällä ja kuopassa kasvaa eri-ikäisiä mäntyjä.

Kohteen rajaus

Kohde rajautuu pistemäisesti

Tulkinta

Tervahauta, huomauttava koko!

Lisätietoja

Toimenpiteet

Tarkastukset

Tila: 3 Toteutettu Laji: 6 Suojeluarvojen tarkastus Tarkastusvuosi: 2010
Tarkastuspm: 10.6.2010 Tarkastaja: H.-P. Schulz
Kuvaus: Pudasjärvi kulttuuriperintöinventointi 2010

Viranomaisrekisterinro:

Kunto: 1 Hyvä

Olotila: 2 Ei käytössä

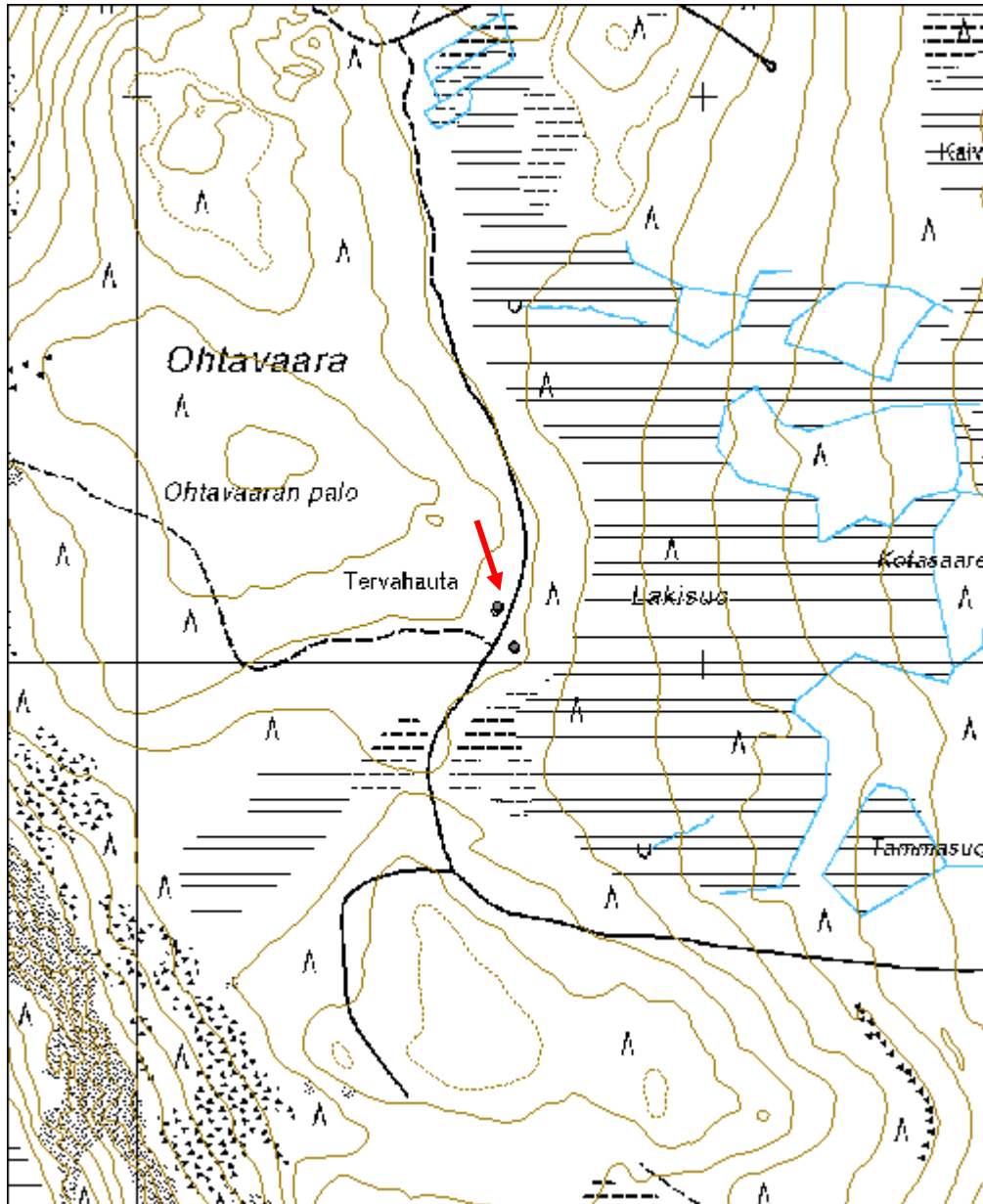
Arvotus:	3 Esitys mj-luokka II	Kohteen suojelu:	9 Muu suojeluarvo
Selitys:		Selitys:	

Ympäristön suojelu:	0 Ei määritelty
Selitys:	



Yleiskuva lännestä.

Kohdetyyppi:	9 Valmistuspaikat/työpaikat	Copyright:	© <i>Metsähallitus</i> 2008 © <i>Maanmittauslaitos</i> 1/MML/08
Koordinaatit:	X 7265097, Y 3515637, Z 213	Mittakaava:	1:10000



Ohtavaaran Palo tervapirtti jäännös	MH-tunnus: 110717
--	------------------------------

Kohdetyyppi:	1 Asuinpaikat	Haltija:	151 Metsätalous Pohjanmaa
Ajoitus:	7116 Uusi aika	Ylläpitäjä:	151 Metsätalous Pohjanmaa
Rakentamisvuosi:		Kunta:	615 Pudasjärvi
Lukumäärä:	1		

Koordinaattiselitys:		Geometria tuotettu:	4 Gps-mittaus, korjaamaton
Koordinaatit:	X 7265025, Y 3515666, Z 211	Löydöt:	

<i>Taustatiedot</i>
Kohde löytyi inventoinnissa 10.6.2010
<i>Ympäristön kuvaus</i>
Vaaran lakialue, loiva itärinne; avohakkuualue, taimikko
<i>Kohteen kuvaus</i>
Kiukaan jäänteet 2,4 x 2 m, korkeus 0,9m. Kiuas on suurimaksi osaksi varpujen peitossa. Sen pohjois- ja itäpuolella on kolme nurkkakiveä säilyneet, niiden perusteella rakennuksen koko oli 5 x 5 m. Alue on varpujen ja sammalen peitossa.
<i>Kohteen rajaus</i>
Kohde rajautuu pistemäisesti.
<i>Tulkinta</i>
Tervapirtin jäännös.
<i>Lisätietoja</i>

<i>Toimenpiteet</i>

<i>Tarkastukset</i>
Tila: 3 Toteutettu Laji: 6 Suojeluarvojen tarkastus Tarkastusvuosi: 2010
Tarkastuspvm: 10.6.2010 Tarkastaja: H.-P. Schulz
Kuvaus: Pudasjärvi kulttuuriperintöinventointi 2010

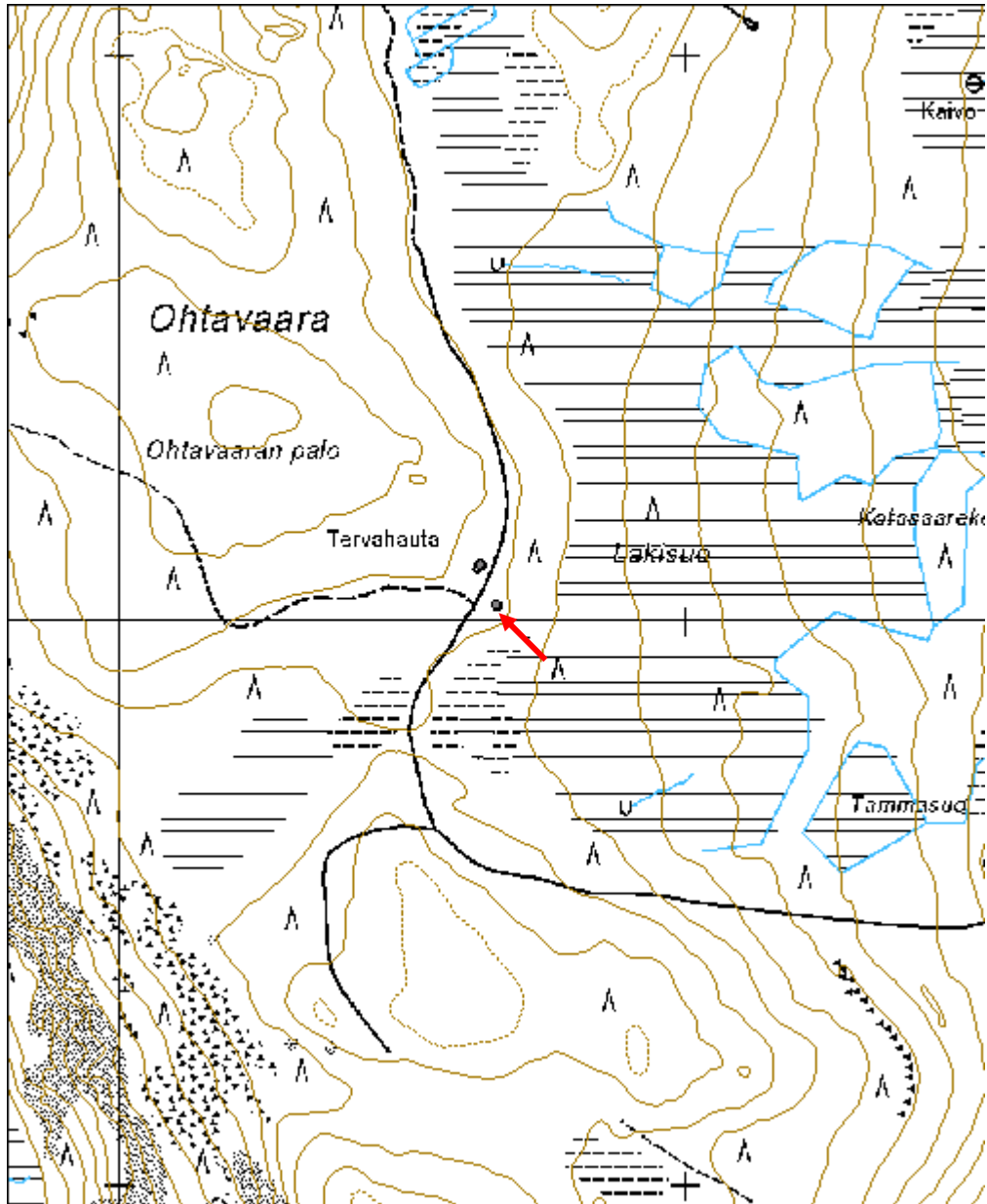
Viranomaisrekisterinro:		Kunto:	2 Keskinkertainen
		Olotila:	2 Ei käytössä
Arvotus:	3 Esitys mj-luokka II	Kohteen suojelu:	9 Muu suojeluarvo

Selitys:	Selitys:
Ympäristön suojelu:	0 Ei määritely
Selitys:	



Kiukaan jäänteet kuvattu koillisesta.

Kohdetyyppi:	1 Asuinpaikat	Copyright:	© Metsähallitus 2008 © Maanmittauslaitos 1/MML/08
Koordinaatit:	X 7265025, Y 3515666, Z 211	Mittakaava:	1:10000



Vitikonkangas rakennus jäännös	MH-tunnus: 110721
---------------------------------------	------------------------------

Kohdetyyppi:	1 Asuinpaikat	Haltija:	151 Metsätalous Pohjanmaa
Ajoitus:	7116 Uusi aika	Ylläpitäjä:	151 Metsätalous Pohjanmaa
Rakentamisvuosi:		Kunta:	615 Pudasjärvi
Lukumäärä:	2		

Koordinaattiselitys:		Geometria tuotettu:	4 Gps-mittaus, korjaamaton
Koordinaatit:	X 7262341, Y 3512007, Z 142	Löydöt:	

Taustatiedot

Kohde tarkastettiin inventoinnissa 10.6.2010; tiedonanto metsuri Vesi Riekki

Ympäristön kuvaus

Matala kangas suoalueen keskellä, kohde sijaitsee tasanteella kankaan luoteisosassa suon laidalla; rehevä sekametsä ja aluskasvillisuus

Kohteen kuvaus

Alueella on kahden rakennuksen jäänteet:

1. Lounais-koillis-suuntaisen rakennuksen jäänteet, pituus 11,5 m ja leveys 6 m. Kaksiosainen, koillisosan (5,5 x 6 m) pohjoisnurkassa uunin jäänteet (hajonnut, mitat n 2 x 1,5 x 0,6 m), keskellä kaksi suorakulmaista kuoppaa (1,2 x 1 x 0,5 m). Lounaisosan keskellä suorakulmainen (n. 1,2 x 1 x 0,2 m) "mätäs" jonka päällä on iso kivi - rakenteen luonne ei selvinnyt -: Seinien kohdalla on havaittavissa selvä maavalli, rakennuksen keskikohdalla ja väliseinässä 2 hirsikertaa jäljellä (melko lahonneet), pitkä nurkka, koirankaula.

2. toisesta rakennuksesta on vain toinen pääty säilynyt, mitat > 6 x 5 m; 4 hirsikertaa; melko lahonneet; pitkä nurkka, koirankaula; muita rakenteita ei havaittu. Rakennusjäänteiden sisällä ja ympärillä kasvaa eri-ikäisiä puita; rakennuksen 2 nurkassa yli 100 vuotias kuusi.

Kohteen rajaus

Kohde rajautuu näkyvien jäänteiden mukaisesti. Rajauskoordinaatit: 1 x 7262332 y 3511985, 2 x 7262347 y 3511990, 3 x 7262352 y 3511221, 4 x 7262338 y 3511222.

Tulkinta

Metsäkämpä ja mahd. hevostalli; ikä yli 100 vuotta

Toimenpiteet

Tarkastukset

Tila: 3 Toteutettu Laji: 6 Suojeluarvojen tarkastus Tarkastusvuosi: 2010
Tarkastuspvm: 10.6.2010 Tarkastaja: H.-P. Schulz
Kuvaus: Pudasjärvi kulttuuriperintöinventointi 2010

Viranomais- rekisterinro:		Kunto:	3 Huono
Arvotus:	3 Esitys mj-luokka II	Olotila:	2 Ei käytössä
Selitys:		Kohteen suojelu:	9 Muu suojeluarvo
		Selitys:	
Ympäristön suojelu:	0 Ei määritelty		
Selitys:			

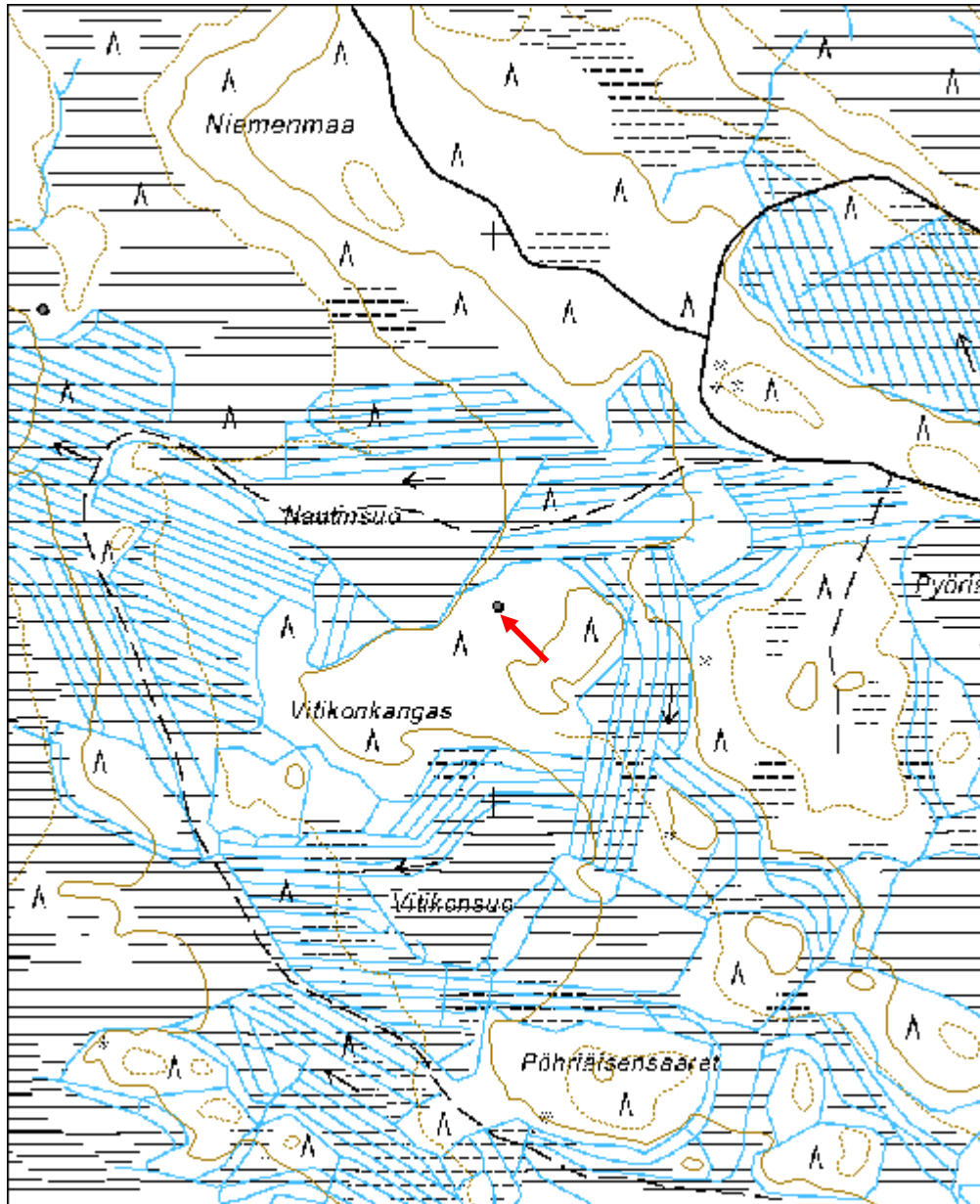


Rakennuksen 1 jäännös, koillisnurkka kuvattu kaakosta.



Rakennuksen 2 jäännös, kaakkoisnurkka kuvattu kaakosta.

Kohdetyyppi:	1 Asuinpaikat	Copyright:	© Metsähallitus 2008 © Maanmittauslaitos 1/MML/08
Koordinaatit:	X 7262341, Y 3512007, Z 142	Mittakaava:	1:10000



Niemenmaa rakennus jäännös	MH-tunnus: 110724
-----------------------------------	------------------------------

Kohdetyyppi:	1 Asuinpaikat	Haltija:	151 Metsätalous Pohjanmaa
Ajoitus:	7116 Uusi aika	Ylläpitäjä:	151 Metsätalous Pohjanmaa
Rakentamisvuosi:		Kunta:	615 Pudasjärvi
Lukumäärä:	3		

Koordinaattiselitys:		Geometria tuotettu:	4 Gps-mittaus, korjaamaton
Koordinaatit:	X 7262865, Y 3511203, Z 136	Löydöt:	

Taustatiedot

Kohde tarkastettiin inventoinnissa 10.6.2010, tiedonanto metsuri Vesa Riekki.

Ympäristön kuvaus

Matala pieni Kangas soiden keskellä, alueella kasvaa pääosin vanhoja kuusia; aluskasvillisuus sammalta ja jonkun verran varpuja

Kohteen kuvaus

Kaksi rakennusjäännöstä ja kuoppa

1 Kaakkois-luode suuntainen rakennusjäännös mitat 10 x 6 m; seinien kohdalla matala maavalli, koillisseinän kohdalla lahonneen hirren jäänteet; länsinurkassa kiviä/kivikasa jonka päällä kasvaa iso kuusi, kasan luonne ei selvitetty. Muita rakenteita ei havaittu.

2 Rakennuksesta 1 10 m länteen on kiuas (mitat 2,5 x 2,3 x 0,8 m), joka on kokonaan kasvanut umpeen, koepistossa havaittiin palaneita kiviä.

3 Rakennuksesta 1 12 m koilliseen on suorakulmainen kuoppa (2 x 1,8 m, syvyys >0,6 m), sen koillisreunassa on isoja kiviä.

Kohteen rajaus

Kohde rajautuu näkyvien jäänteiden mukaisesti. Rajauskoordinaatit: 1 x 7262855 y 3511192, 2 x 7262879 y 3511189, 1 x 7262875 y 3511220, 1 x 7262857 y 3511215.

Tulkinta

Metsäkämpä jäännös (perimätieto), saunan ja kellarikuopan jäännökset; puuston perusteella ikä yli 100 vuotta.

Lisätietoja

Toimenpiteet

Tarkastukset

Tila: 3 Toteutettu Laji: 6 Suojeluarvojen tarkastus Tarkastusvuosi: 2010
Tarkastuspv: 10.6.2010 Tarkastaja: H.-P. Schulz
Kuvaus: Pudasjärvi kulttuuriperintöinventointi 2010

Viranomais-	Kunto:	3 Huono
--------------------	---------------	---------

rekisterinro:		Olotila:	2 Ei käytössä
Arvotus:	3 Esitys mj-luokka II	Kohteen suojelu:	9 Muu suojeluarvo
Selitys:		Selitys:	
Ympäristön suojelu:	0 Ei määritely		
Selitys:			

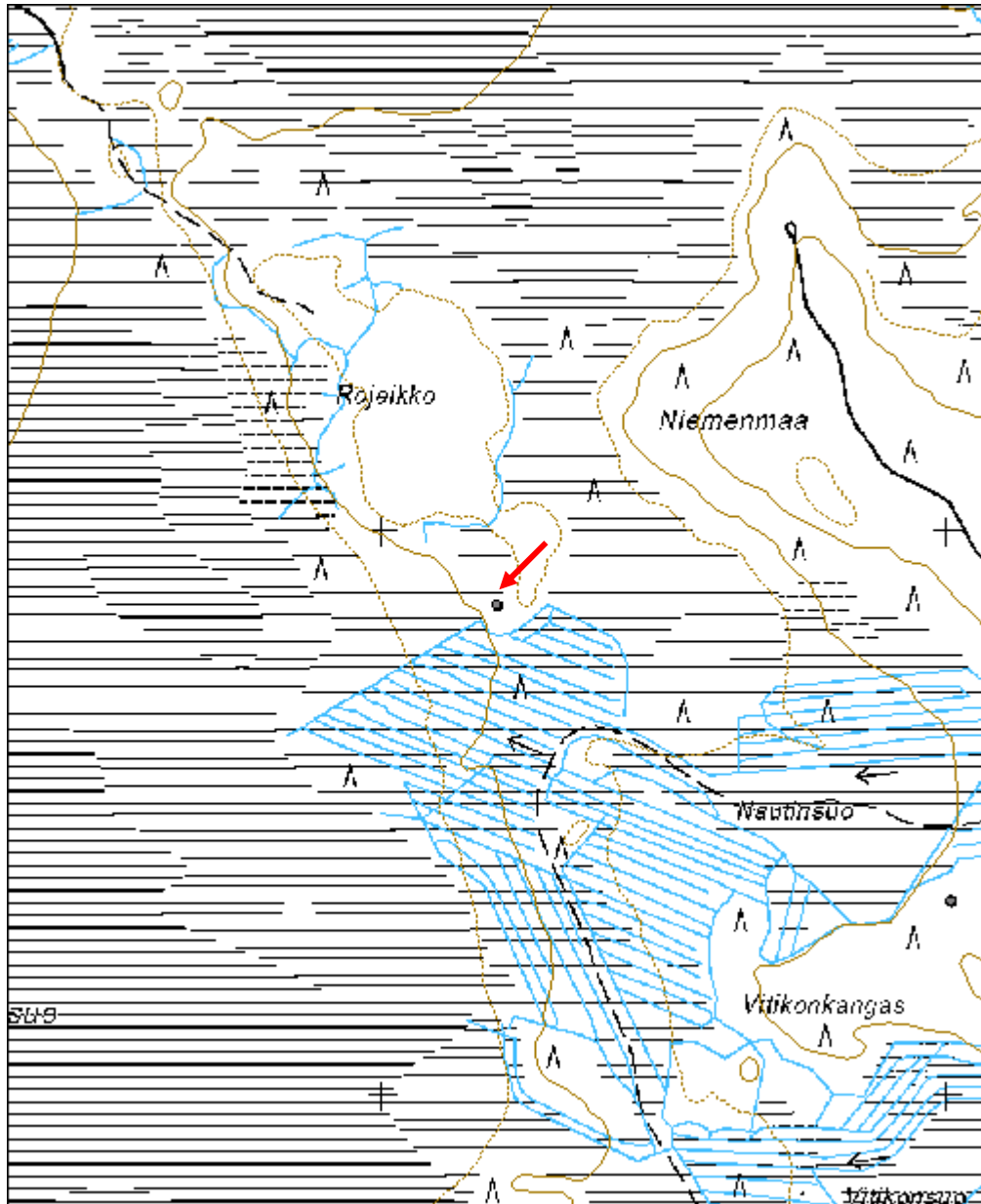


Kämpän jäännös kuvattu kaakosta.



Saunan jäännös kuvattu etelästä; keskellä umpeen kasvanut kiuas.

Kohdetyyppi:	1 Asuinpaikat	Copyright:	© <i>Metsähallitus</i> 2008 © <i>Maanmittauslaitos</i> 1/MML/08
Koordinaatit:	X 7262865, Y 3511203, Z 136	Mittakaava:	1:10000



Murto tervahauta	MH-tunnus: 110748
-------------------------	------------------------------

Kohdetyyppi:	9 Valmistuspaikat/työpaikat	Haltija:	151 Metsätalous Pohjanmaa
Ajoitus:	7116 Uusi aika	Ylläpitäjä:	151 Metsätalous Pohjanmaa
Rakentamisvuosi:		Kunta:	615 Pudasjärvi
Lukumäärä:	1		

Koordinaattiselitys:		Geometria tuotettu:	4 Gps-mittaus, korjaamaton
Koordinaatit:	X 7306785, Y 3526756, Z 237	Löydöt:	

Taustatiedot

Kohde tarkastettiin inventoinnissa 15.6.2010, tiedonanto metsuri Pentti Raiskio.

Ympäristön kuvaus

Matalan mäen loiva etelärinne, aukea (sähkölinja)

Kohteen kuvaus

Kohde sijaitsee maantien itäpuolella, sähkölinja alla. Lämpimitta valli mukaan lukien 16 m, kuopan läpimitta 9 m, syvyys 1,6 m; vallin korkeus 1,1 m. Halssi suuntautuu länteen, pituus 5 m ja syvyys 2,1 m.

Kohteen rajaus

Kohde rajautuu pistemäisesti.

Tulkinta

Tervahauta

Lisätietoja

Toimenpiteet

Tarkastukset

Tila: 3 Toteutettu Laji: 6 Suojeluarvojen tarkastus Tarkastusvuosi: 2010
Tarkastuspvm: 15.6.2010 Tarkastaja: H.-P. Schulz
Kuvaus: Pudasjärvi kulttuuriperintöinventointi 2010

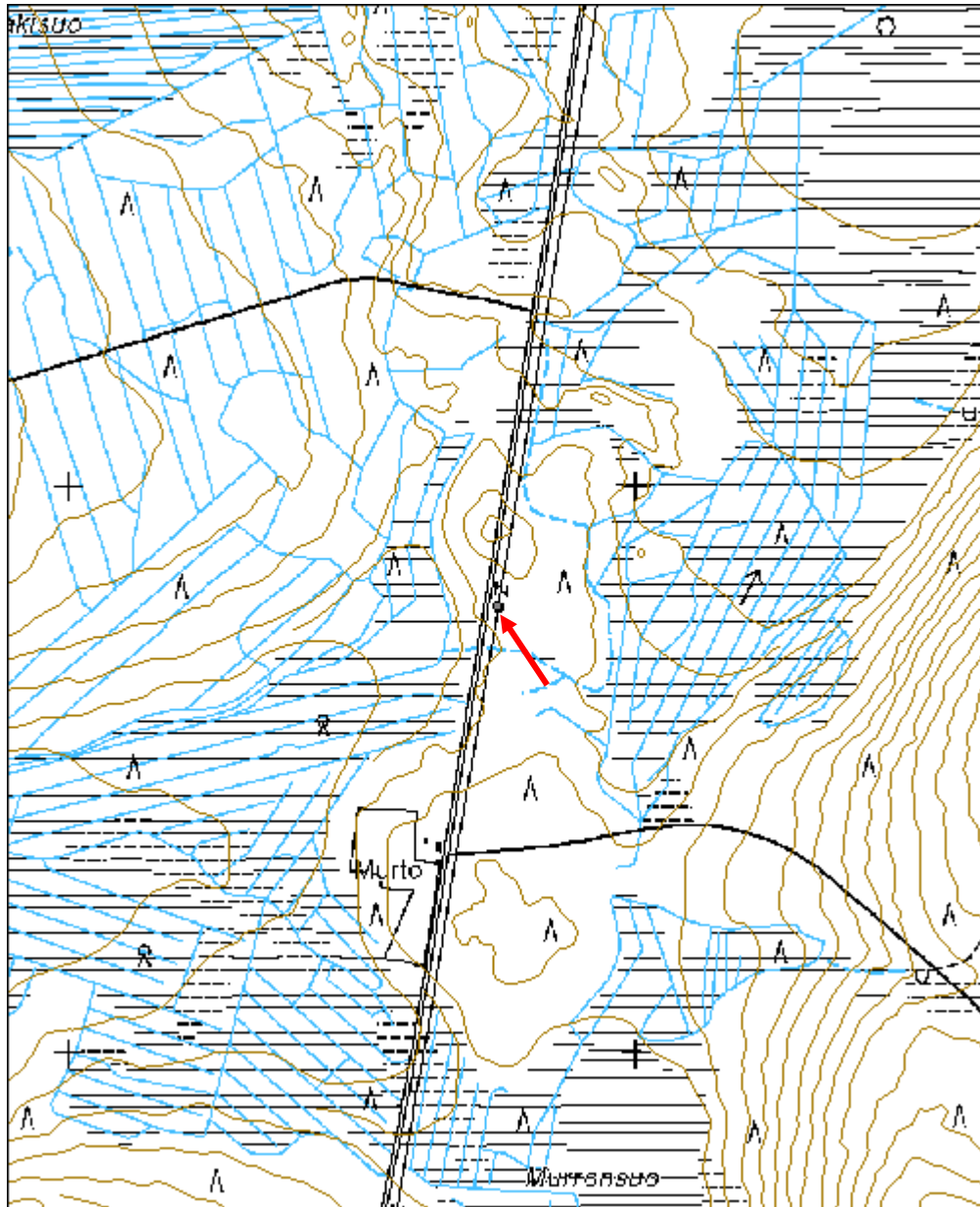
Viranomaisrekisterinro:		Kunto:	2 Keskinertainen
		Olotila:	2 Ei käytössä
Arvotus:	3 Esitys mj-luokka II	Kohteen	9 Muu suojeluarvo

Selitys:	suojelu: Selitys:
Ympäristön suojelu:	0 Ei määritelty
Selitys:	



Yleiskuva luoteesta.

Kohdetyyppi:	9 Valmistuspaikat/työpaikat	Copyright:	© <i>Metsähallitus</i> 2008 © <i>Maanmittauslaitos</i> 1/MML/08
Koordinaatit:	X 7306785, Y 3526756, Z 237	Mittakaava:	1:10000



Jokipolvi rajakivi	MH-tunnus: 110759
---------------------------	------------------------------

Kohdetyyppi:	99 Muu/määrittelemätön	Haltija:	151 Metsätalous Pohjanmaa
Ajoitus:	7116 Uusi aika	Ylläpitäjä:	151 Metsätalous Pohjanmaa
Rakentamisvuosi:		Kunta:	615 Pudasjärvi
Lukumäärä:	1		

Koordinaattiselitys:		Geometria tuotettu:	0 Ei tiedossa
Koordinaatit:	X 7318703, Y 3529952	Löydöt:	

<i>Taustatiedot</i>
Kohde tarkastettiin inventoinnissa 15.6.2010
<i>Ympäristön kuvaus</i>
Jokitörmä, jossa kasvaa eri-ikäistä sekametsä
<i>Kohteen kuvaus</i>
Isosta kivistä tehty matala röykkiö (läpimitta 1,3 m korkeus 0,4 m), jonka keskellä on kolmiomainen pystykivi; hakkausta ei havaittu. Röykkiö on suurimaksi osaksi sammalen ja varpujen peitossa.
<i>Kohteen rajaus</i>
Kohde rajautuu pistemäisesti.
<i>Tulkinta</i>
Pudasjärven ja Posion (Kuusamon) kuntarajan rajakivi, todennäköisesti vuodelta 1865
<i>Lisätietoja</i>

<i>Toimenpiteet</i>

<i>Tarkastukset</i>
Tila: 3 Toteutettu Laji: 6 Suojeluarvojen tarkastus Tarkastusvuosi: 2010
Tarkastuspm: 15.6.2010 Tarkastaja: H.-P. Schulz
Kuvaus: Pudasjärvi kulttuuriperintöinventointi 2010

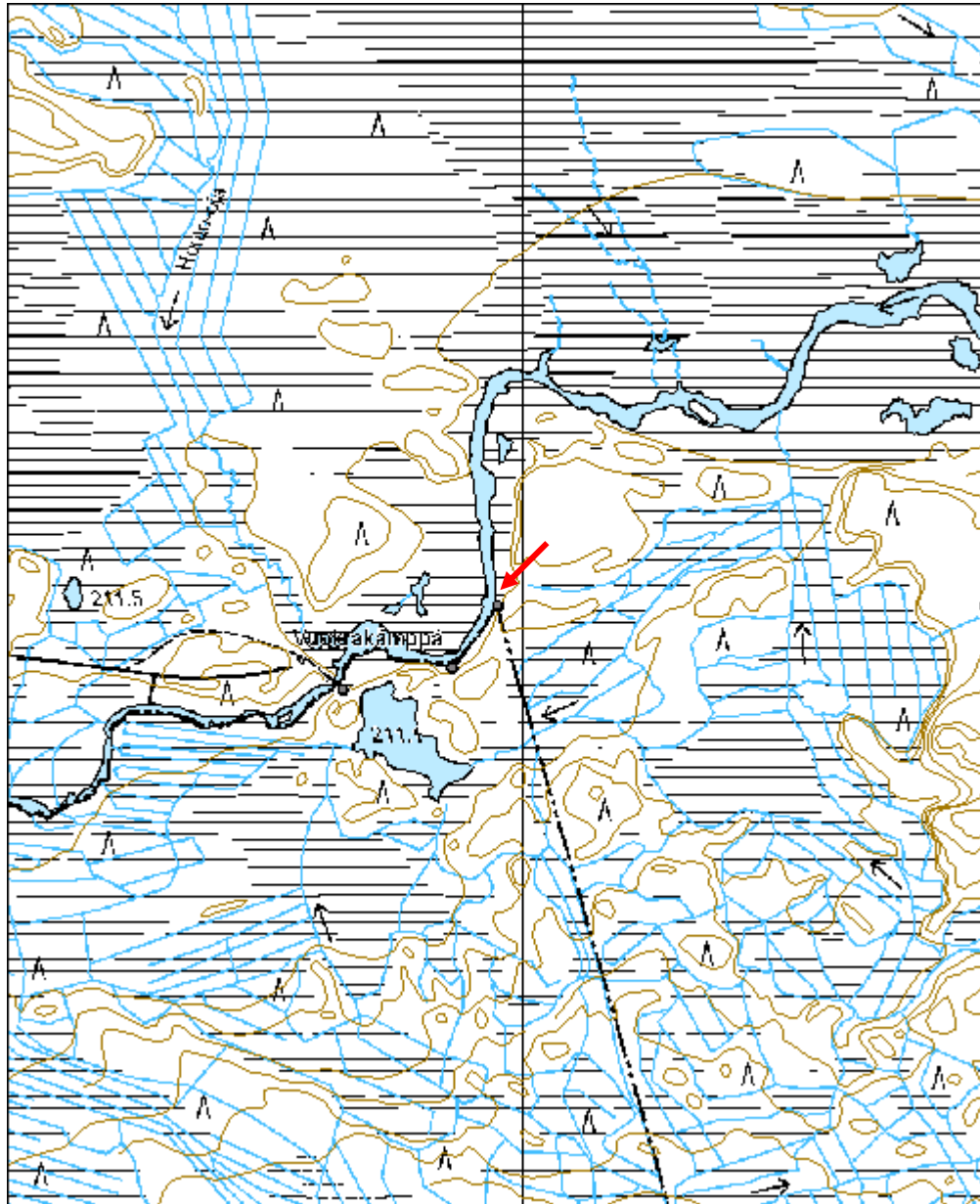
Viranomaisrekisterinro:		Kunto:	1 Hyvä
		Olotila:	2 Ei käytössä
Arvotus:	3 Esitys mj-luokka II	Kohteen suojelu:	9 Muu suojeluarvo

Selitys:	Selitys:
Ympäristön suojelu:	0 Ei määritely
Selitys:	



Yleiskuva kaakosta.

Kohdetyyppi:	99 Muu/määrittelemätön	Copyright:	© Metsähallitus 2008 © Maanmittauslaitos 1/MML/08
Koordinaatit:	X 7318703, Y 3529952	Mittakaava:	1:10000



Kilsikoski historiallinen asuinpaikka	MH-tunnus: 110809
--	------------------------------

Kohdetyyppi:	1 Asuinpaikat	Haltija:	151 Metsätalous Pohjanmaa
Ajoitus:	7118 Historiallinen aika	Ylläpitäjä:	151 Metsätalous Pohjanmaa
Rakentamisvuosi:		Kunta:	615 Pudasjärvi
Lukumäärä:	1		

Koordinaattiselitys:		Geometria tuotettu:	4 Gps-mittaus, korjaamaton
Koordinaatit:	X 7314861, Y 3525305, Z 202	Löydöt:	

Taustatiedot

Kohde löytyi inventoinnissa 15.6.2010

Ympäristön kuvaus

Hiekkatasanne jokitormän eteläpuolella, aukea.

Kohteen kuvaus

Aivan jokitormän reunassa havaittiin lieden, jonka yläosa oli maanpinnalla näkyvissä. Sen länsiosan päällä oli tuoreen nuotion kiviä ja jätteitä. Siivouksen jälkeen paljastui suorakulmainen liesi (1,5 x 1,1 m) Kivien välissä ja alempien kivien päällä oli ohut humuskerros ja sen alla n. 1 cm paksu huuhtoutumiskerros. Lieden lähiympäristössä oli 3 cm vahvan humuskerroksen alla ohut huuhtoutumiskerros, sen alla 3-7 cm vahva nokinen likamaakerros, jonka alla oli toinen n 5 cm vahvaa huuhtoutumiskerros sekä punaruskea kulttuurimaa. Nokinen likamaakerros oli vain n. 10-15 m² alueella lieden ympäristössä säilynyt, kauempana sitä maa oli muokattu.

Kohteen rajaus

Kohde rajautuu pistemäisesti.

Tulkinta

Historiallisen asuinpaikan jäännökset. Ajoitus perustuu ohuelle huuhtoutumiskerrokselle sekä lieden muotoon. Vaikka kohde sijaitsee kivikautisen asuinpaikan reunalla, se on tallennettu eri ajoituksen takia omaksi kohteeksi.

Lisätietoja

Toimenpiteet

Tarkastukset

Tila: 3 Toteutettu Laji: 6 Suojeluarvojen tarkastus Tarkastusvuosi: 2010
Tarkastuspv: 15.6.2010 Tarkastaja: Hans-Peter Schulz
Kuvaus: Pudasjärvi kulttuuriperintöinventointi 2010

Viranomais-	Kunto:	3 Huono
--------------------	---------------	---------

rekisterinro:		Olotila:	2 Ei käytössä
Arvotus:	3 Esitys mj-luokka II	Kohteen suojelu:	9 Muu suojeluarvo
Selitys:		Selitys:	
Ympäristön suojelu:	0 Ei määritely		
Selitys:			

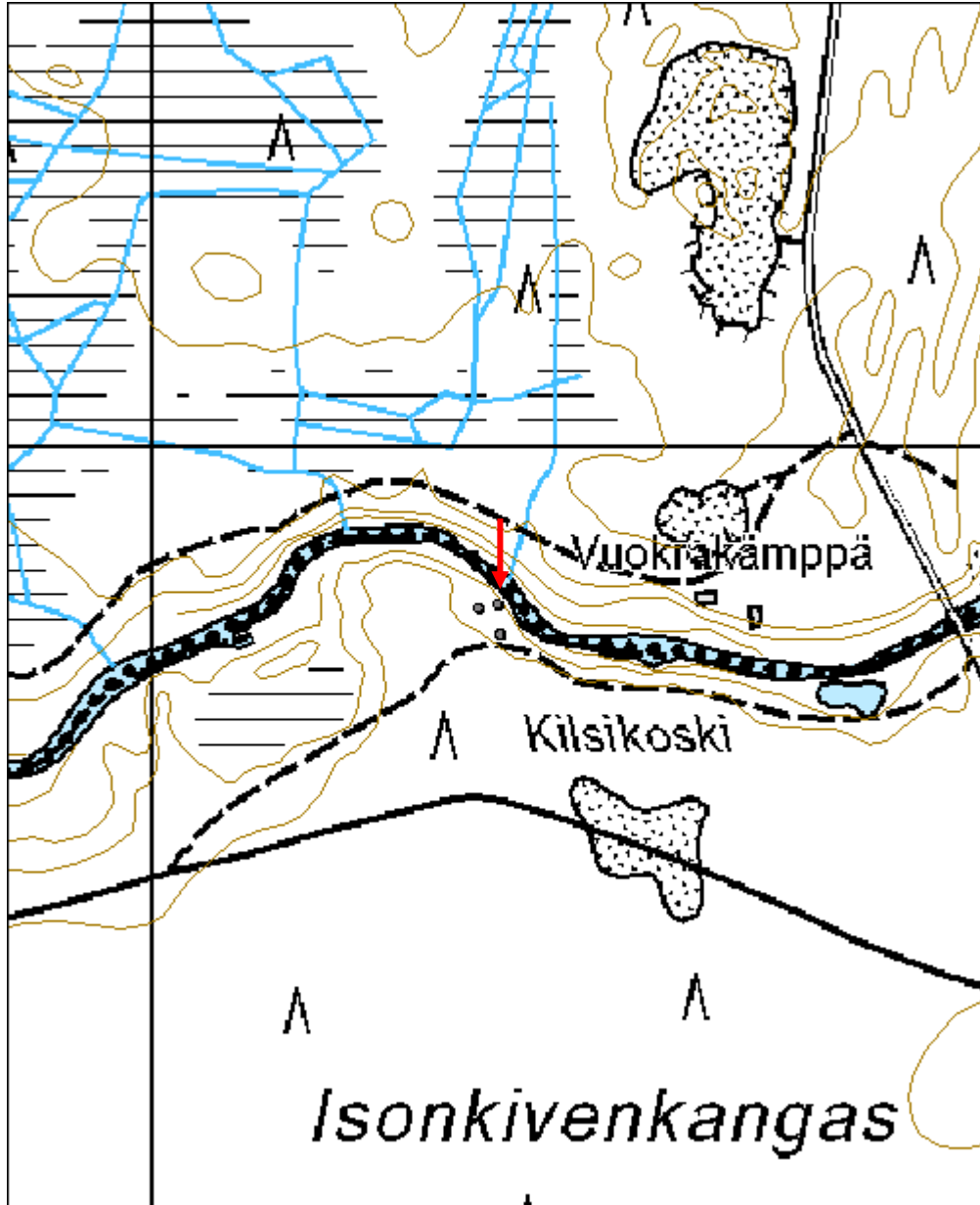


Liesi kuvattu idästä.



Maannos lieden itäpuolella.

Kohdetyyppi:	1 Asuinpaikat	Copyright:	© <i>Metsähallitus</i> 2008 © <i>Maanmittauslaitos</i> 1/MML/08
Koordinaatit:	X 7314861, Y 3525305, Z 202	Mittakaava:	1:5000



Mustaparrankangas 2 tervahauta	MH-tunnus: 111091
---------------------------------------	------------------------------

Kohdetyyppi:	9 Valmistuspaikat/työpaikat	Haltija:	151 Metsätalous Pohjanmaa
Ajoitus:	7116 Uusi aika	Ylläpitäjä:	151 Metsätalous Pohjanmaa
Rakentamisvuosi:		Kunta:	615 Pudasjärvi
Lukumäärä:	1		

Koordinaattiselitys:		Geometria tuotettu:	4 Gps-mittaus, korjaamaton
Koordinaatit:	X 7313808, Y 3524585, Z 200	Löydöt:	

<i>Taustatiedot</i>
Kohde tarkastettiin inventoinnissa 17.6.2010; lähde Sutigis
<i>Ympäristön kuvaus</i>
Melko tasainen kuiva mäntykangas, loiva länsirinne.
<i>Kohteen kuvaus</i>
Kaksoistervahauta, läpimitta ulompi valli mukaan lukein 19 m, sisempi valli mukaan lukien 15 m; kuopan läpimitta 11 m, syvyys 1,3 m. Vallin korkeus 0,8 m. Halssi suuntautuu luoteeseen pituus 8 m, syvyys 2,3 m.
<i>Kohteen rajaus</i>
Kohde rajautuu pistemäisesti.
<i>Tulkinta</i>
Tervahauta.
<i>Lisätietoja</i>

<i>Toimenpiteet</i>

<i>Tarkastukset</i>
Tila: 3 Toteutettu Laji: 6 Suojeluarvojen tarkastus Tarkastusvuosi: 2010
Tarkastuspvm: 17.6.2010 Tarkastaja: H.-P. Schulz
Kuvaus: Pudasjärvi kulttuuriperintöinventointi 2010

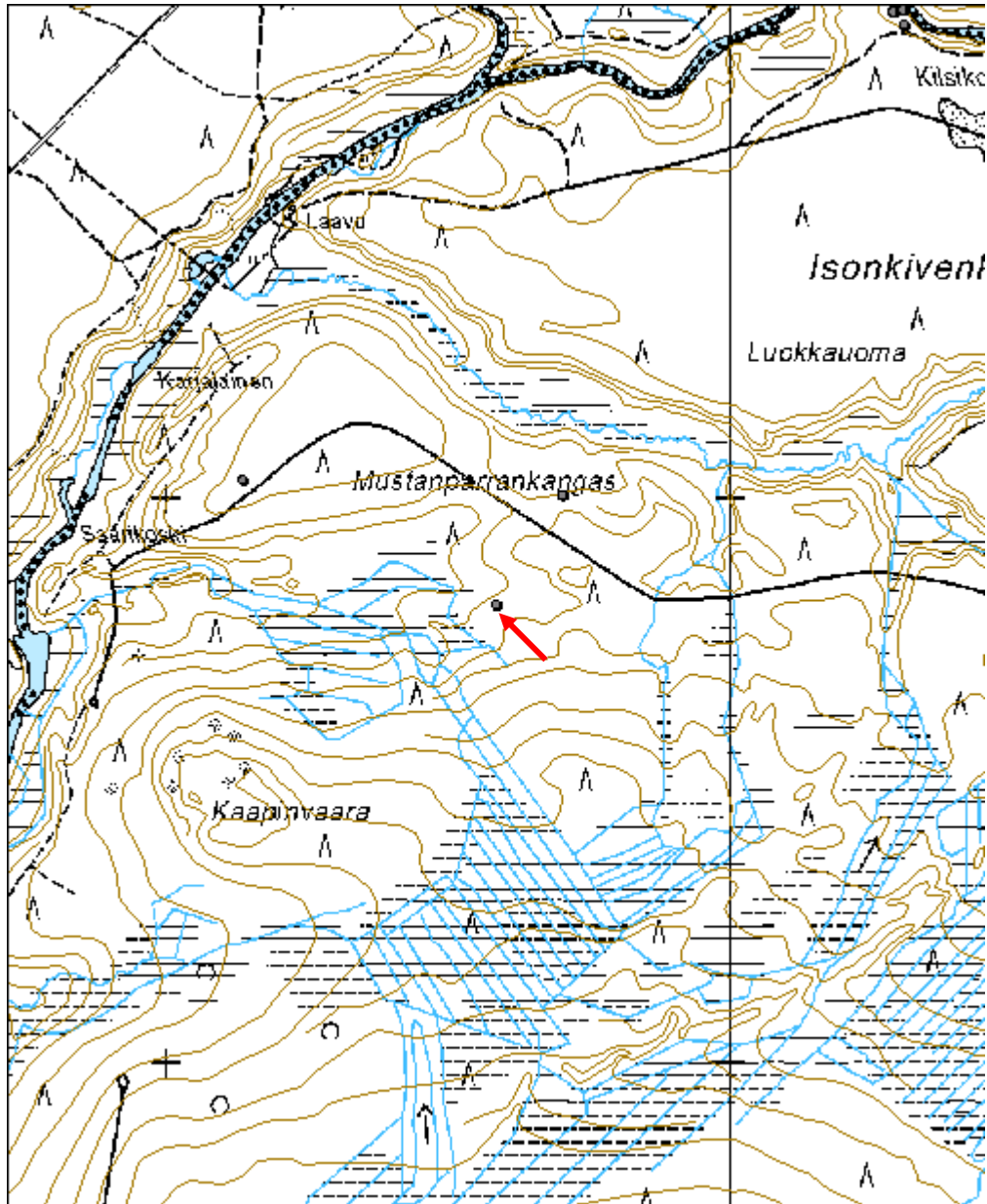
Viranomaisrekisterinro:		Kunto:	1 Hyvä
		Olotila:	2 Ei käytössä
Arvotus:	3 Esitys mj-luokka II	Kohteen	9 Muu suojeluarvo

Selitys:	suojelu: Selitys:
Ympäristön suojelu:	0 Ei määritelty
Selitys:	



Yleiskuva etelästä.

Kohdetyyppi:	9 Valmistuspaikat/työpaikat	Copyright:	© Metsähallitus 2008 © Maanmittauslaitos 1/MML/08
Koordinaatit:	X 7313808, Y 3524585, Z 200	Mittakaava:	1:10000



Kirppuaho kiviröykkiö	MH-tunnus: 113163
------------------------------	------------------------------

Kohdetyyppi:	10 Valmistuspaikat/työpaikat?	Haltija:	151 Metsätalous Pohjanmaa
Ajoitus:	7116 Uusi aika	Ylläpitäjä:	151 Metsätalous Pohjanmaa
Rakentamisvuosi:		Kunta:	615 Pudasjärvi
Lukumäärä:	1		

Koordinaattiselitys:		Geometria tuotettu:	4 Gps-mittaus, korjaamaton
Koordinaatit:	X 7302117, Y 3530742, Z 272	Löydöt:	

Taustatiedot

Kohde tarkastettiin inventoinnissa 18.6.2010, tiedonanto metsuri Pentti Raiskio.

Ympäristön kuvaus

Mäen loivaa kaakkoisrinne, kivinen, alue hakattu n 10 v. sitten, nuorta taimikkoa.

Kohteen kuvaus

Epäsäännöllinen, hiukan kolmiomainen kiviröykkiö, mitat 1,8 x 1,3 x 0,7 m. Röykkiö on tehty pääosin 20-30 cm kokoisista kivistä, joiden välissä on pienempiä kiviä. Palaneita kiviä ei havaittu. Alun perin se oli ladattu huolellisesti (itäreunalla vielä näkyvissä), mutta nykyään osittain hajonnut (ilmeisesti työkone ajanut yli: Röykkiö on suurimaksi osaksi sammalen ja varpujen peitossa.

Kohteen rajaus

Kohde rajautuu pistemäisesti.

Tulkinta

Kaski- / merkkiröykkiö. Alue on vanhaa kaskimaata.

Lisätietoja

Toimenpiteet

Tarkastukset

Tila: 3 Toteutettu Laji: 6 Suojeluarvojen tarkastus Tarkastusvuosi: 2010
Tarkastuspvm: 18.6.2010 Tarkastaja: H.-P. Schulz
Kuvaus: Pudasjärvi kulttuuriperintöinventointi 2010

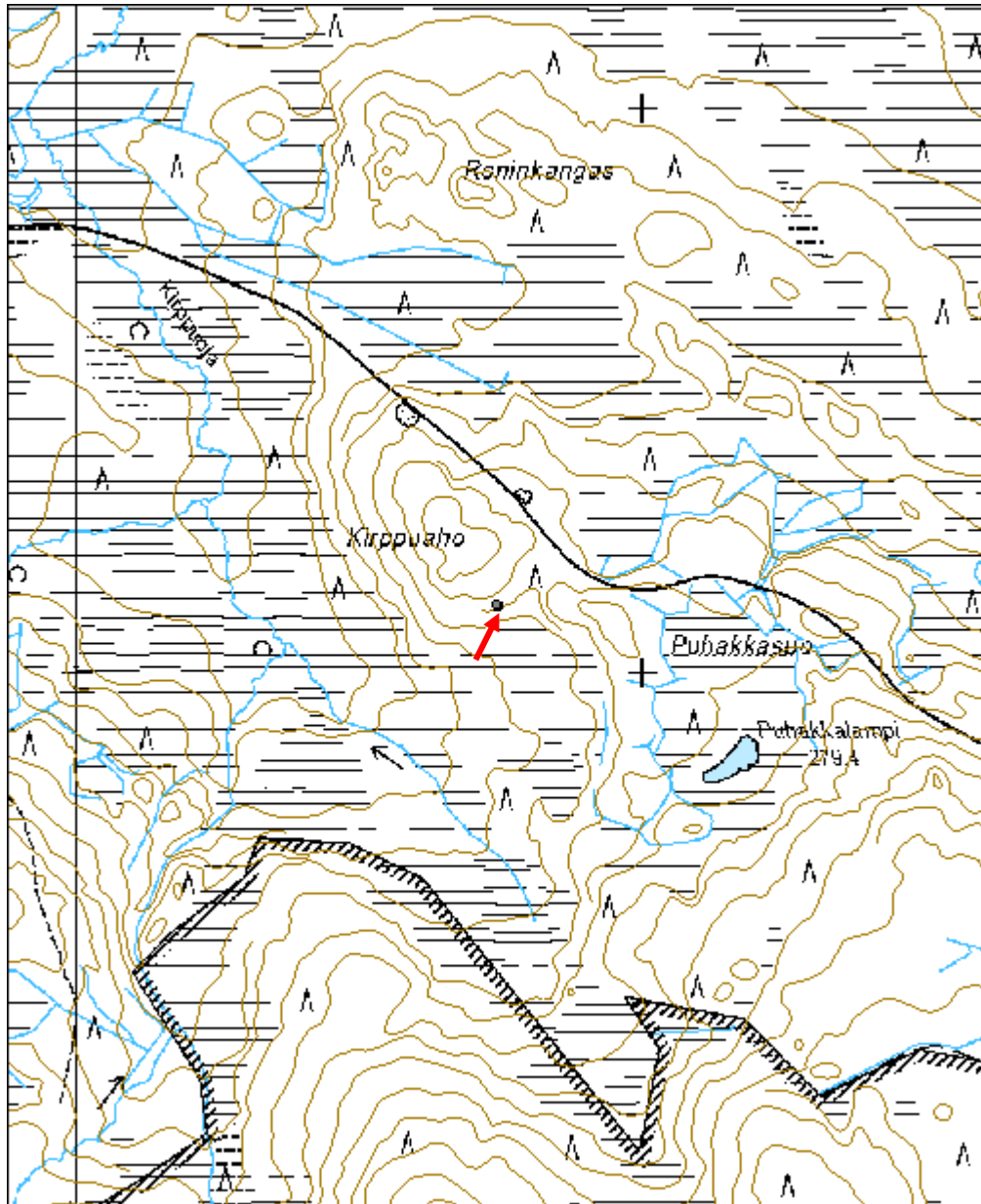
Viranomaisrekisterinro:	Kunto:	2 Keskinertainen
--------------------------------	---------------	------------------

Arvotus:	3 Esitys mj-luokka II	Olotila:	2 Ei käytössä
Selitys:		Kohteen suojele:	9 Muu suojeleuarvo
Ympäristön suojele:	0 Ei määritelty	Selitys:	
Selitys:			



Yleiskuva kaakosta.

Kohdetyyppi:	10 Valmistuspaikat/työpaikat?	Copyright:	© Metsähallitus 2008 © Maanmittauslaitos 1/MML/08
Koordinaatit:	X 7302117, Y 3530742, Z 272	Mittakaava:	1:10000



Raatevaara tervahauta	MH-tunnus: 114341
------------------------------	------------------------------

Kohdetyyppi:	9 Valmistuspaikat/työpaikat	Haltija:	151 Metsätalous Pohjanmaa
Ajoitus:	7116 Uusi aika	Ylläpitäjä:	151 Metsätalous Pohjanmaa
Rakentamisvuosi:		Kunta:	615 Pudasjärvi
Lukumäärä:	1		

Koordinaattiselitys:		Geometria tuotettu:	4 Gps-mittaus, korjaamaton
Koordinaatit:	X 7303599, Y 3527738, Z 237	Löydöt:	

<i>Taustatiedot</i>
Kohde tarkastettiin inventoinnissa 18.6.2010, tiedonanto metsuri Pentti Raiskio
<i>Ympäristön kuvaus</i>
Vaaran länsirinne, kivikkoinen, kuivaa mäntykangasta
<i>Kohteen kuvaus</i>
Läpimitta valli mukaan lukien 15 m, kuopan läpimitta 11 m, syvyys n 1 m; halssi suuntautuu länteen, pituus 6 m ja syvyys 2,1 m. Vallit osittain tuhoutuneet vanhassa aurauksessa, harvennuksessa muutama vuosi sitten tuli ajoura keskellä hautaa.
<i>Kohteen rajaus</i>
Kohde rajautuu pistemäisesti.
<i>Tulkinta</i>
Tervahauta.
<i>Lisätietoja</i>

<i>Toimenpiteet</i>

<i>Tarkastukset</i>
Tila: 3 Toteutettu Laji: 6 Suojeluarvojen tarkastus Tarkastusvuosi: 2010 Tarkastuspvm: 18.6.2010 Tarkastaja: H.-P. Schulz Kuvaus: Pudasjärvi kulttuuriperintöinventointi 2010

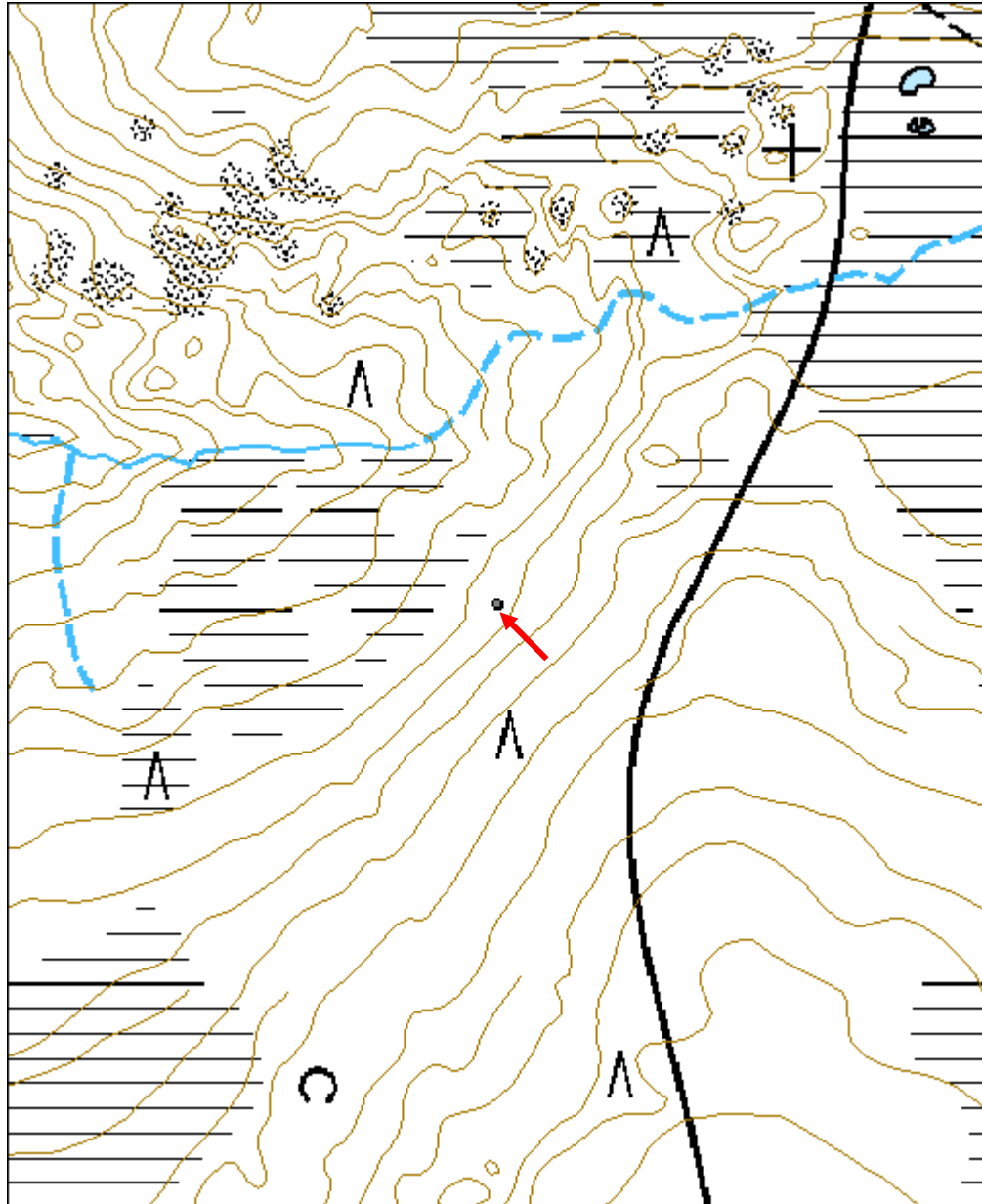
Viranomaisrekisterinro:		Kunto:	3 Huono
		Olotila:	2 Ei käytössä
Arvotus:	3 Esitys mj-luokka II	Kohteen	9 Muu suojeluarvo

Selitys:	suojelu: Selitys:
Ympäristön suojelu:	0 Ei määritelty
Selitys:	



Yleiskuva idästä.

Kohdetyyppi:	9 Valmistuspaikat/työpaikat	Copyright:	© Metsähallitus 2008 © Maanmittauslaitos 1/MML/08
Koordinaatit:	X 7303599, Y 3527738, Z 237	Mittakaava:	1:5000



Isoaho tervahauta	MH-tunnus: 114900
--------------------------	------------------------------

Kohdetyyppi:	9 Valmistuspaikat/työpaikat	Haltija:	151 Metsätalous Pohjanmaa
Ajoitus:	7116 Uusi aika	Ylläpitäjä:	151 Metsätalous Pohjanmaa
Rakentamisvuosi:		Kunta:	615 Pudasjärvi
Lukumäärä:	1		

Koordinaattiselitys:		Geometria tuotettu:	4 Gps-mittaus, korjaamaton
Koordinaatit:	X 7301016, Y 3518444, Z 168	Löydöt:	

Taustatiedot

Kohde tarkastettiin inventoinnissa 22.6.2010; lähde Sutigis.

Ympäristön kuvaus

Mäen loiva pohjoisrinne, tuorehko mäntykangas, jossa kasvaa jonkun verran nuoria lehtipuita

Kohteen kuvaus

Läpimitta valli mukaan lukien 14 m, kuopan läpimitta 9 m ja syvyys 0,9 m. Halssi suuntautuu pohjoiseen, pituus 6 m ja syvyys 1,8 m: Puut tervahaudan päältä hakattu; vallin päällä ja kuopassa kasvaa lehtipuutaimia.

Kohteen rajaus

Kohde rajautuu pistemäisesti

Tulkinta

Tervahauta

Lisätietoja

Toimenpiteet

Tarkastukset

Tila: 3 Toteutettu Laji: 6 Suojeluarvojen tarkastus Tarkastusvuosi: 2010
Tarkastuspvm: 22.6.2010 Tarkastaja: H.-P. Schulz
Kuvaus: Pudasjärvi kulttuuriperintöinventointi 2010

Viranomaisrekisterinro:

Kunto: 1 Hyvä

Olotila: 2 Ei käytössä

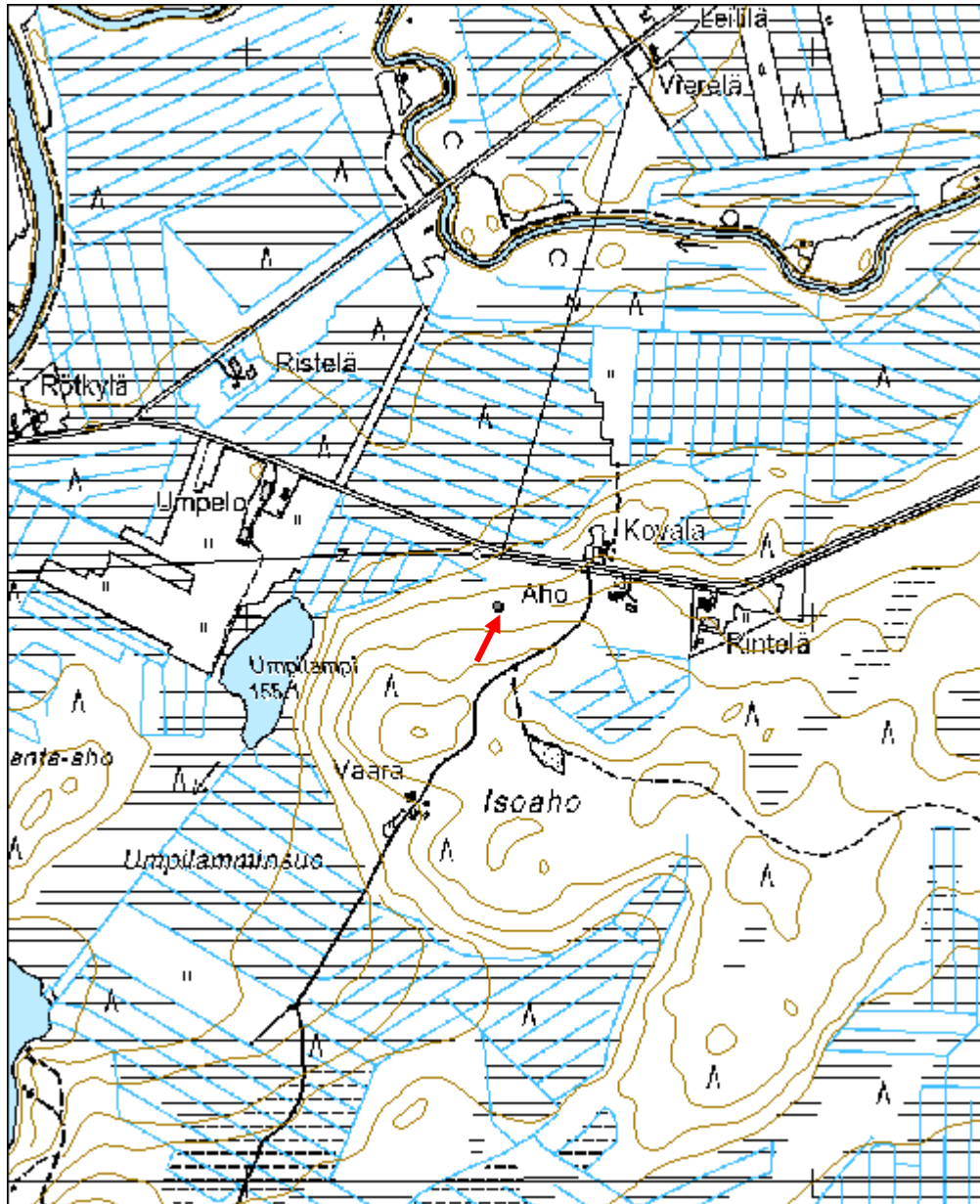
Arvotus:	3 Esitys mj-luokka II	Kohteen suojelu:	9 Muu suojeluarvo
Selitys:		Selitys:	

Ympäristön suojelu:	0 Ei määritelty
Selitys:	



Yleiskuva idästä.

Kohdetyyppi:	9 Valmistuspaikat/työpaikat	Copyright:	© <i>Metsähallitus</i> 2008 © <i>Maanmittauslaitos</i> 1/MML/08
Koordinaatit:	X 7301016, Y 3518444, Z 168	Mittakaava:	1:10000



Hyvänleivänvaara tervahauta	MH-tunnus: 115481
------------------------------------	------------------------------

Kohdetyyppi:	9 Valmistuspaikat/työpaikat	Haltija:	151 Metsätalous Pohjanmaa
Ajoitus:	7116 Uusi aika	Ylläpitäjä:	151 Metsätalous Pohjanmaa
Rakentamisvuosi:		Kunta:	615 Pudasjärvi
Lukumäärä:	1		

Koordinaattiselitys:		Geometria tuotettu:	4 Gps-mittaus, korjaamaton
Koordinaatit:	X 7293825, Y 3523000, Z 209	Löydöt:	

Taustatiedot

Kohde tarkastettiin inventoinnissa 22.6.2010; lähde Sutigis.

Ympäristön kuvaus

Vaaran loiva itärinne, kuivahko mäntykangas, maaperä hienoa soraa; varttunut kasvatusmetsä.

Kohteen kuvaus

Läpimitta valli mukaan lukien 12 m, kuopan läpimitta 7 m ja syvyys 0,9 m, vallin korkeus 0,5 m; halssi suuntautuu koilliseen, pituus 2,8 m ja syvyys 2,2 m. Vallin päällä kasvaa isoja mäntyjä.

Kohteen rajaus

Kohde rajautuu pistemäisesti.

Tulkinta

Tervahauta.

Lisätietoja

Toimenpiteet

Tarkastukset

Tila: 3 Toteutettu Laji: 6 Suojeluarvojen tarkastus Tarkastusvuosi: 2010
Tarkastuspm: 22.6.2010 Tarkastaja: H.-P. Schulz
Kuvaus: Pudasjärvi kulttuuriperintöinventointi 2010

Viranomaisrekisterinro:	Kunto:	1 Hyvä
	Olotila:	2 Ei käytössä

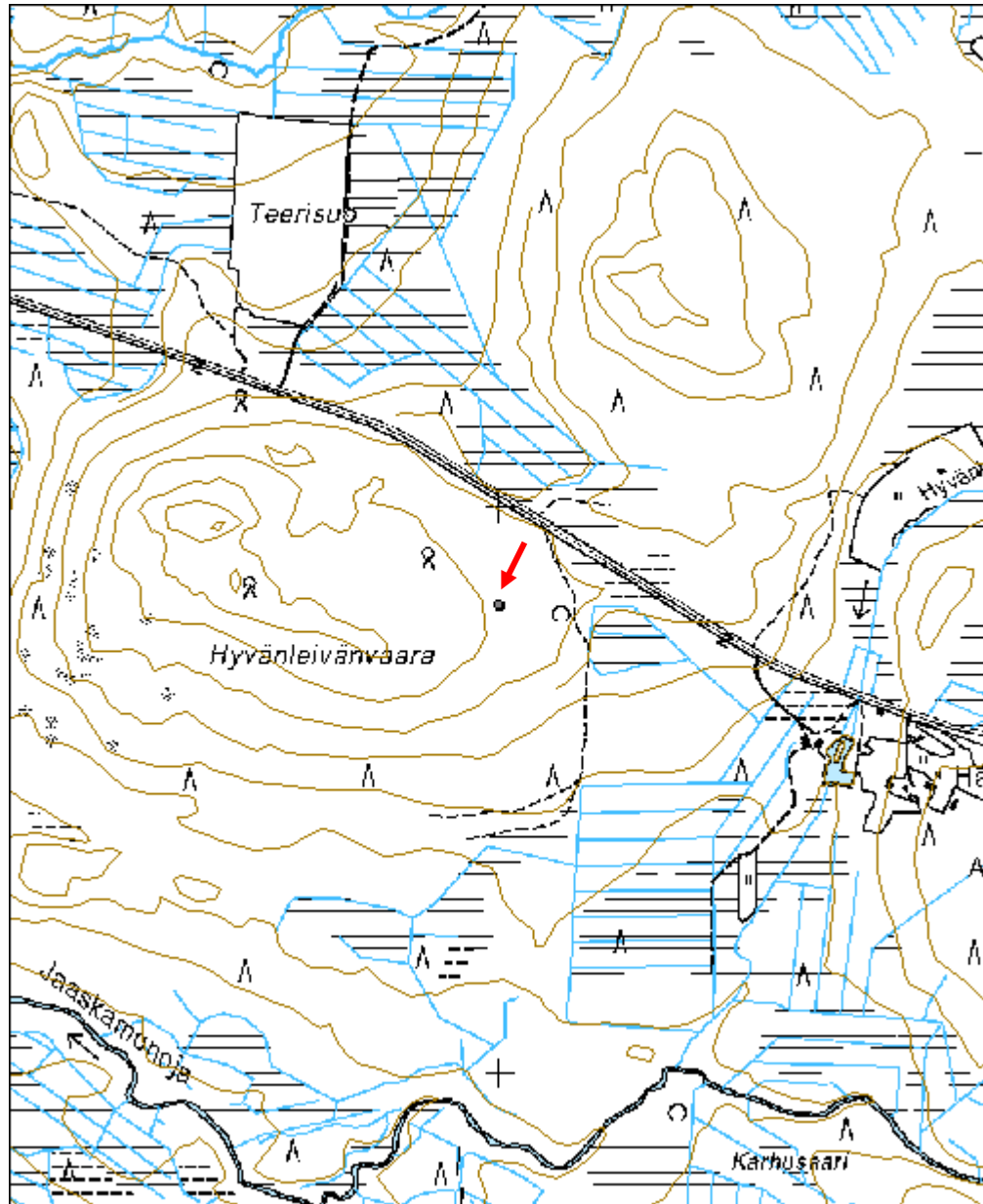
Arvotus:	3 Esitys mj-luokka II	Kohteen suojelu:	9 Muu suojeluarvo
Selitys:		Selitys:	

Ympäristön suojelu:	0 Ei määritelty
Selitys:	



Yleiskuva lounaasta.

Kohdetyyppi:	9 Valmistuspaikat/työpaikat	Copyright:	© Metsähallitus 2008 © Maanmittauslaitos 1/MML/08
Koordinaatit:	X 7293825, Y 3523000, Z 209	Mittakaava:	1:10000



Telkkäharju tervahauta	MH-tunnus: 115750
-------------------------------	------------------------------

Kohdetyyppi:	9 Valmistuspaikat/työpaikat	Haltija:	151 Metsätalous Pohjanmaa
Ajoitus:	7116 Uusi aika	Ylläpitäjä:	151 Metsätalous Pohjanmaa
Rakentamisvuosi:		Kunta:	615 Pudasjärvi
Lukumäärä:	1		

Koordinaattiselitys:		Geometria tuotettu:	4 Gps-mittaus, korjaamaton
Koordinaatit:	X 7268404, Y 3527237, Z 203	Löydöt:	

<i>Taustatiedot</i>
Kohde tarkastettiin inventoinnissa 30.6.2010, kohde on merkitty peruskartalle.
<i>Ympäristön kuvaus</i>
Tasanne kahden mäen välissä, sen koillispuolella loiva suolle päin viettävä rinne; maaperä soraa. Alue on hakattu ja muokattu, tarkastushetkellä oli kasvamassa nuorta taimikkoa.
<i>Kohteen kuvaus</i>
Kaksoistervahauta, läpimitta ulompi valli mukaan lukien 21 m, sisempi valli mukaan lukien 15 m, kuopan läpimitta 11 m ja syvyys 1,2 m; halssi suuntautuu pohjoiseen, pituus 6 m ja syvyys 1,6 m: Vallin päällä ja kuopassa kasvaa eri-ikäisiä mäntyjä ja kuusia.
<i>Kohteen rajaus</i>
Kohde rajautuu pistemäisesti.
<i>Tulkinta</i>
Tervahauta.
<i>Lisätietoja</i>

<i>Toimenpiteet</i>

<i>Tarkastukset</i>
Tila: 3 Toteutettu Laji: 6 Suojeluarvojen tarkastus Tarkastusvuosi: 2010 Tarkastuspv: 30.6.2010 Tarkastaja: H.-P. Schulz Kuvaus: Pudasjärvi kulttuuriperintöinventointi 2010

Viranomaisrekisterinro:	Kunto: 1 Hyvä
	Olotila: 2 Ei käytössä

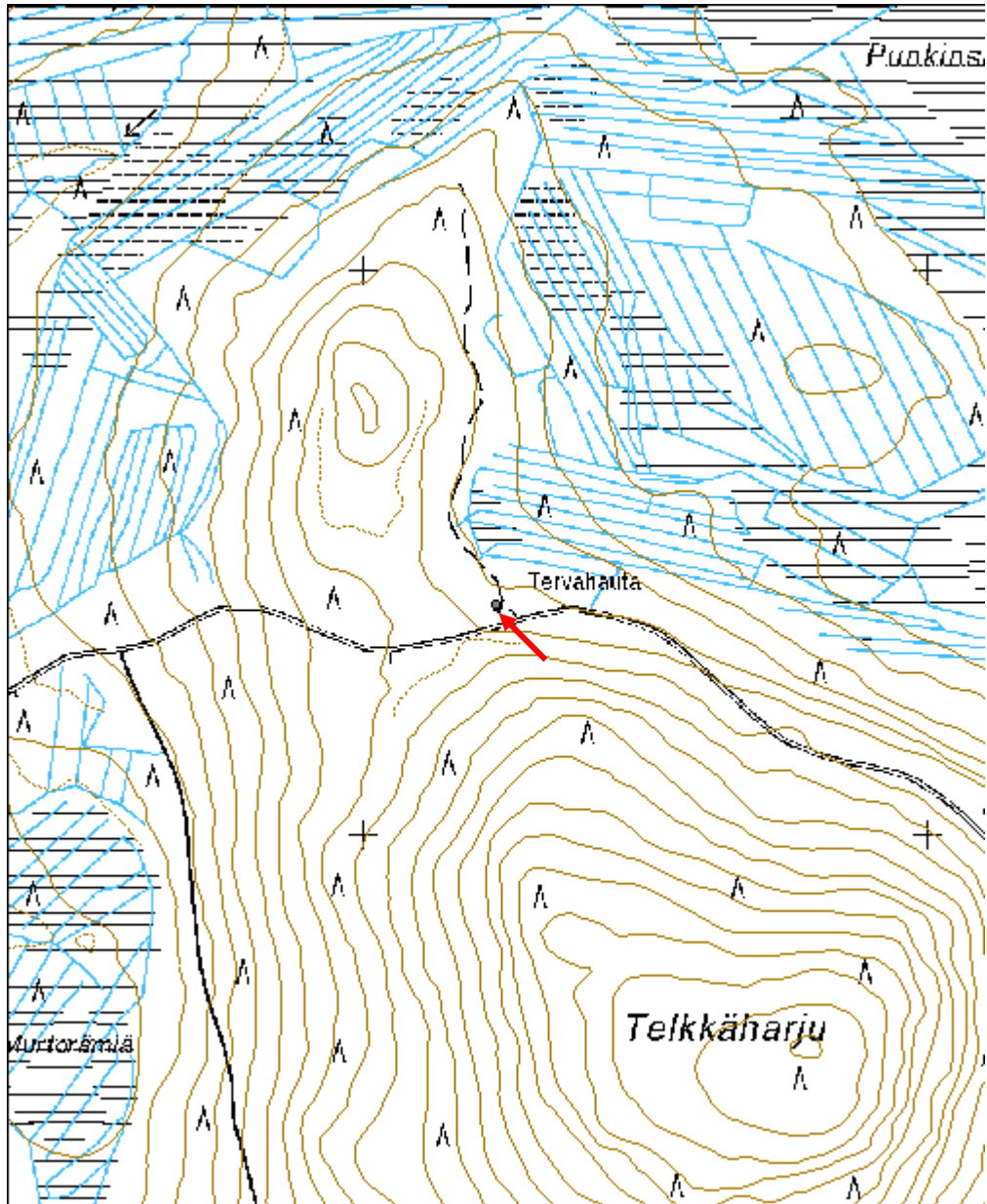
Arvotus:	3 Esitys mj-luokka II	Kohteen suojelu:	9 Muu suojeluarvo
Selitys:		Selitys:	

Ympäristön suojelu:	0 Ei määritelty
Selitys:	



Yleiskuva kaakosta.

Kohdetyyppi:	9 Valmistuspaikat/työpaikat	Copyright:	© Metsähallitus 2008 © Maanmittauslaitos 1/MML/08
Koordinaatit:	X 7268404, Y 3527237, Z 203	Mittakaava:	1:10000



Kangasvaara tervahauta	MH-tunnus: 116317
-------------------------------	------------------------------

Kohdetyyppi:	9 Valmistuspaikat/työpaikat	Haltija:	151 Metsätalous Pohjanmaa
Ajoitus:	7116 Uusi aika	Ylläpitäjä:	151 Metsätalous Pohjanmaa
Rakentamisvuosi:		Kunta:	615 Pudasjärvi
Lukumäärä:	1		

Koordinaattiselitys:		Geometria tuotettu:	4 Gps-mittaus, korjaamaton
Koordinaatit:	X 7261887, Y 3524793, Z 204	Löydöt:	

<i>Taustatiedot</i>
Kohde tarkastettiin inventoinnissa 12.07.2010, kohde on merkitty peruskartalle.
<i>Ympäristön kuvaus</i>
Vaaran lounaisrinne, kivikkoa, puronvarsi; kuivaa kangasmetsä; rehevää puronvarsikasvillisuutta, puusto lehtipuita ja kuusta.
<i>Kohteen kuvaus</i>
Läpimitta valli mukaan lukien 13 m, kuopan läpimitta 8 m ja syvyys 1,5 m; vallin korkeus 1 m, halssi suuntautuu lounaaseen, pituus 4 m ja 1,8 m. Vallin päällä ja kuopassa kasvaa eri-ikäisiä lehti- ja havupuita.
<i>Kohteen rajaus</i>
Kohde rajautuu pistemäisesti.
<i>Tulkinta</i>
Tervahauta.
<i>Lisätietoja</i>

<i>Toimenpiteet</i>

<i>Tarkastukset</i>
Tila: 3 Toteutettu Laji: 6 Suojeluarvojen tarkastus Tarkastusvuosi: 2010 Tarkastuspv: 12.7.2010 Tarkastaja: H.-P. Schulz Kuvaus: Pudasjärvi kulttuuriperintöinventointi 2010

Viranomaisrekisterinro:	Kunto:	2 Keskinertainen
	Olotila:	2 Ei käytössä

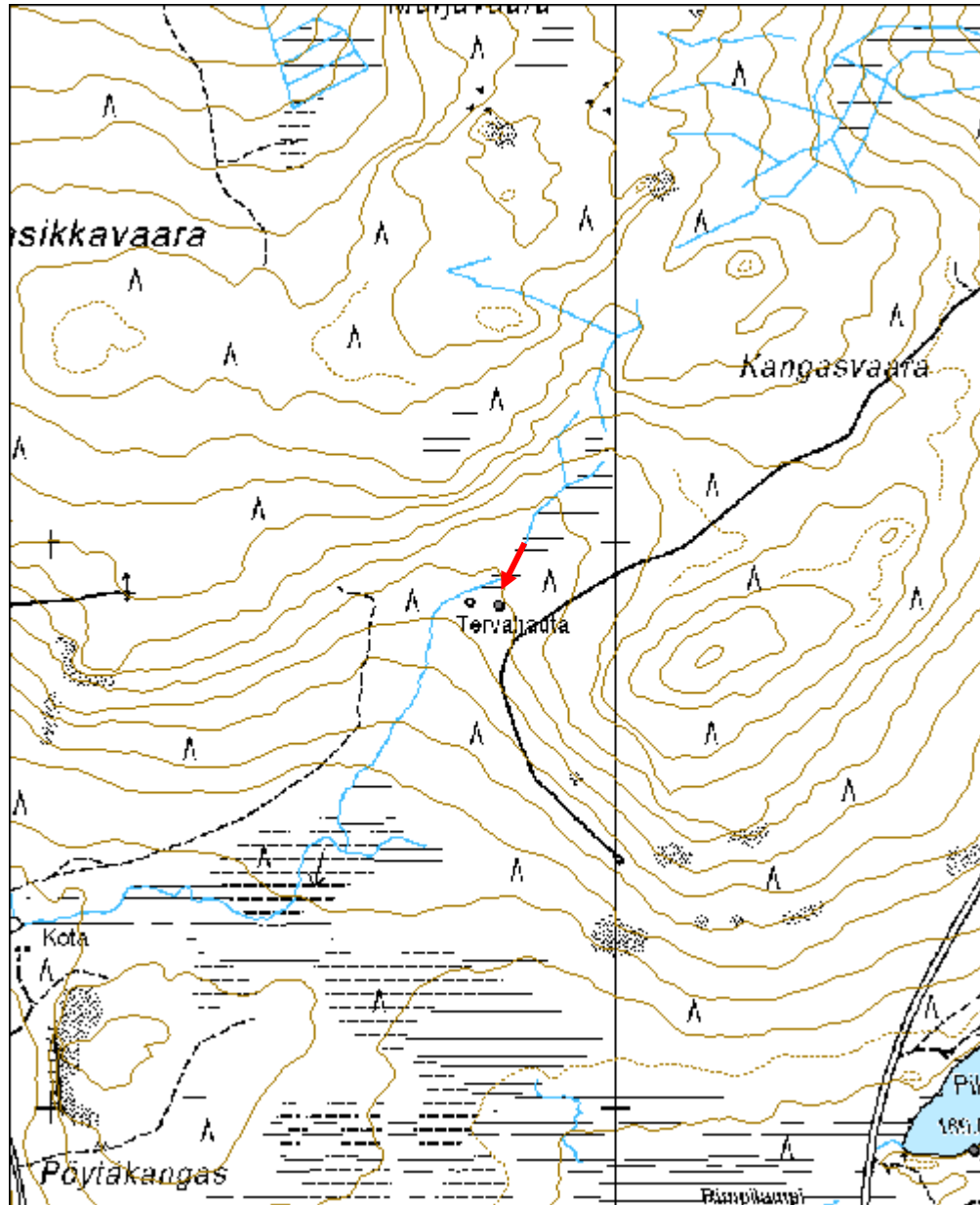
Arvotus:	3 Esitys mj-luokka II	Kohteen suojelu:	9 Muu suojeluarvo
Selitys:		Selitys:	

Ympäristön suojelu:	0 Ei määritelty
Selitys:	



Tervahaudan kuoppa kuvattu kaakosta.

Kohdetyyppi:	9 Valmistuspaikat/työpaikat	Copyright:	© Metsähallitus 2008 © Maanmittauslaitos 1/MML/08
Koordinaatit:	X 7261887, Y 3524793, Z 204	Mittakaava:	1:10000



Hautamaa tervapirtti jäännös	MH-tunnus: 11644
-------------------------------------	-----------------------------

Kohdetyyppi:	1 Asuinpaikat	Haltija:	151 Metsätalous Pohjanmaa
Ajoitus:	7116 Uusi aika	Ylläpitäjä:	151 Metsätalous Pohjanmaa
Rakentamisvuosi:		Kunta:	615 Pudasjärvi
Lukumäärä:	1		

Koordinaattiselitys:		Geometria tuotettu:	4 Gps-mittaus, korjaamaton
Koordinaatit:	X 7276698, Y 3526956, Z 196	Löydöt:	

<i>Taustatiedot</i>
Kohde löytyi inventoinnissa 13.7.2010
<i>Ympäristön kuvaus</i>
Kuiva tasainen hiekkakangas kahden suon välissä, valta puulaji mänty ja joitain kuusia. Tervahaudan ympäristö on hakattu. Aluskasvillisuus varpuja ja sammalta.
<i>Kohteen kuvaus</i>
Kohde on suurimmaksi osaksi hakkuutähteiden peitossa. Heikohko maavalli tai maatuneiden hirsien paikkoja havaittavissa. Kiuas sijaitsee kaakkoisnurkassa, mitat 1,6m x 1,2m x 0,8m.
<i>Kohteen rajaus</i>
Kohde rajautuu pistemäisesti.
<i>Tulkinta</i>
Tervapirtin jäännös.
<i>Lisätietoja</i>

<i>Toimenpiteet</i>

<i>Tarkastukset</i>
Tila: 3 Toteutettu Laji: 6 Suojeluarvojen tarkastus Tarkastusvuosi: 2010
Tarkastuspvm: 13.7.2010 Tarkastaja: H.-P. Schulz
Kuvaus: Pudasjärvi kulttuuriperintöinventointi 2010

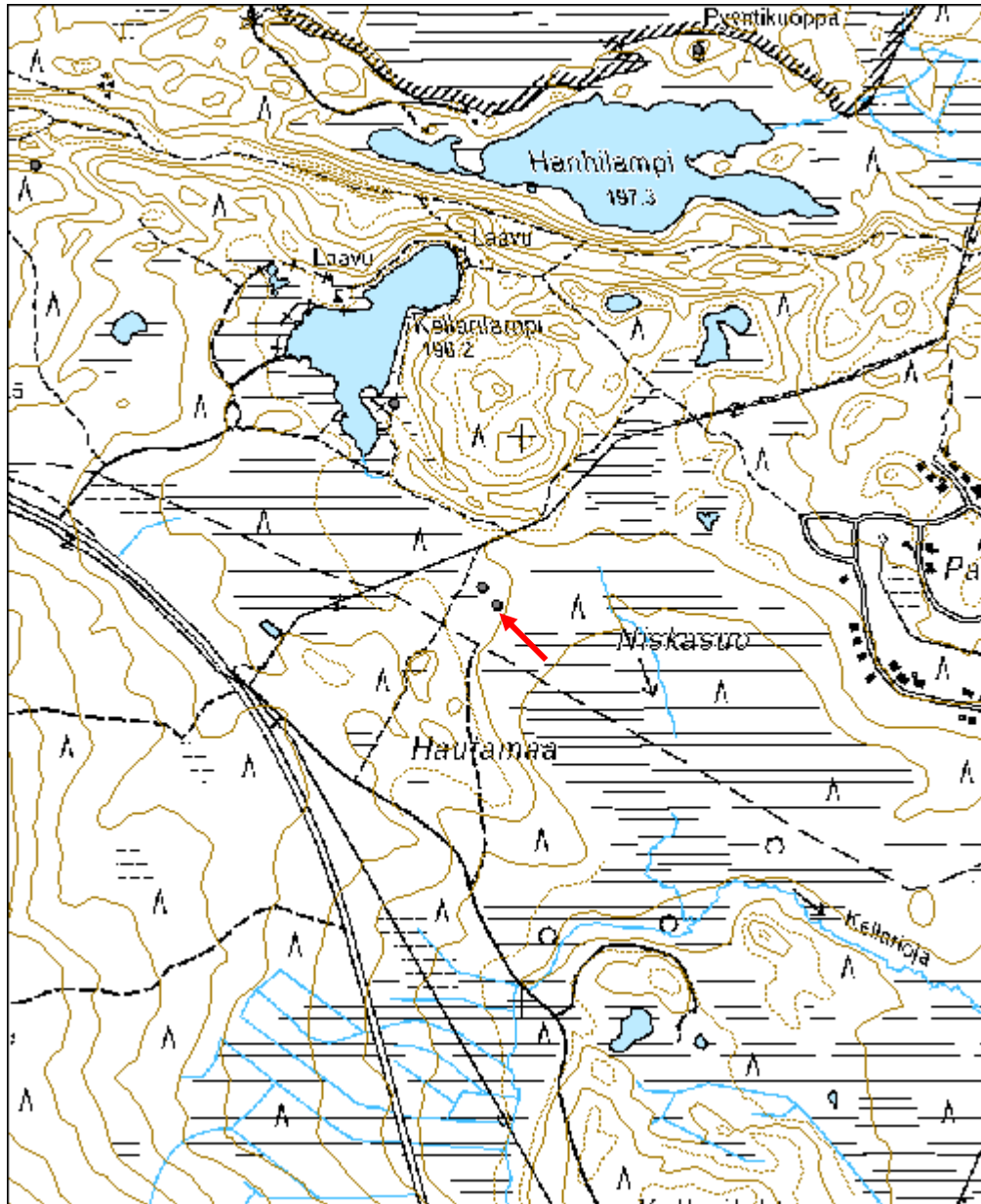
Viranomaisrekisterinro:		Kunto:	2 Keskinertainen
		Olotila:	2 Ei käytössä
Arvotus:	3 Esitys mj-luokka II	Kohteen	9 Muu suojeluarvo

Selitys:	suojelu: Selitys:
Ympäristön suojelu:	0 Ei määritelty
Selitys:	



Yleiskuva kaakosta.

Kohdetyyppi:	1 Asuinpaikat	Copyright:	© Metsähallitus 2008 © Maanmittauslaitos 1/MML/08
Koordinaatit:	X 7276698, Y 3526956, Z 196	Mittakaava:	1:10000



Isonniemenkangas tervahauta	MH-tunnus: 117221
------------------------------------	------------------------------

Kohdetyyppi:	9 Valmistuspaikat/työpaikat	Haltija:	151 Metsätalous Pohjanmaa
Ajoitus:	7116 Uusi aika	Ylläpitäjä:	151 Metsätalous Pohjanmaa
Rakentamisvuosi:		Kunta:	615 Pudasjärvi
Lukumäärä:	1		

Koordinaattiselitys:		Geometria tuotettu:	4 Gps-mittaus, korjaamaton
Koordinaatit:	X 7291361, Y 3535716, Z 225	Löydöt:	

Taustatiedot

Kohde tarkastettiin inventoinnissa 21.7.2010

Ympäristön kuvaus

Hiekkainen tasanne harjun ja puron välissä, purotörmä. Alue on pääosin aukea, törmän lähellä kasvaa mäntyjä, kuusia ja vähän koivua.

Kohteen kuvaus

Ilmeisesti kaksoistervahauta, valli on hyvin leveä (n. 3,5 m), läpimitta valli mukaan lukien 14 m, kuopan läpimitta 7 m ja syvyys 1,2 m. Halssi suuntautuu pohjoiseen jokitörmälle, pituus 3,5 m ja syvyys 2,3 m. Vallin päällä ja halssissa kasvaa isoja mäntyjä.

Kohteen rajaus

Kohde rajautuu pistemäisesti.

Tulkinta

Tervahauta

Lisätietoja

Toimenpiteet

Tarkastukset

Tila: 3 Toteutettu Laji: 6 Suojeluarvojen tarkastus Tarkastusvuosi: 2010
Tarkastuspm: 21.7.2010 Tarkastaja: H.-P. Schulz
Kuvaus: Pudasjärvi kulttuuriperintöinventointi 2010

Viranomaisrekisterinro:	Kunto:	2 Keskinertainen
	Olotila:	2 Ei käytössä

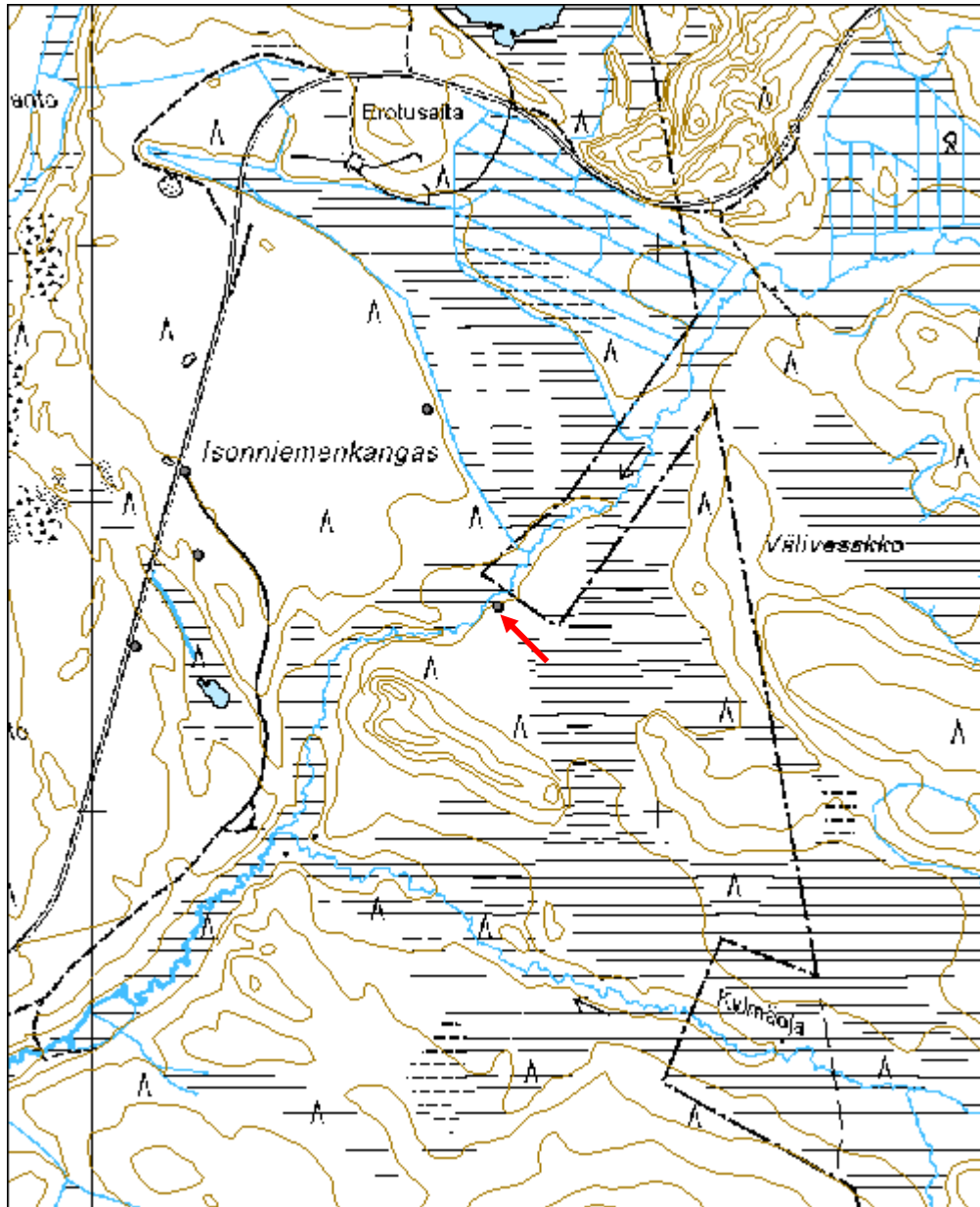
Arvotus:	3 Esitys mj-luokka II	Kohteen suojelu:	9 Muu suojeluarvo
Selitys:		Selitys:	

Ympäristön suojelu:	0 Ei määritelty
Selitys:	



Yleiskuva kaakosta.

Kohdetyyppi:	9 Valmistuspaikat/työpaikat	Copyright:	© Metsähallitus 2008 © Maanmittauslaitos 1/MML/08
Koordinaatit:	X 7291361, Y 3535716, Z 225	Mittakaava:	1:10000



Korentokangas miilu	MH-tunnus: 118244
----------------------------	------------------------------

Kohdetyyppi:	9 Valmistuspaikat/työpaikat	Haltija:	151 Metsätalous Pohjanmaa
Ajoitus:	7116 Uusi aika	Ylläpitäjä:	151 Metsätalous Pohjanmaa
Rakentamisvuosi:		Kunta:	615 Pudasjärvi
Lukumäärä:	1		

Koordinaattiselitys:		Geometria tuotettu:	4 Gps-mittaus, korjaamaton
Koordinaatit:	X 7256772, Y 3512208, Z 142	Löydöt:	

Taustatiedot

Kohde löytyi inventoinnissa 22.7.2010.

Ympäristön kuvaus

Tasainen harjujakso, maaperä hiekkaa, kuivaa mäntykangasta.

Kohteen kuvaus

Kohde sijaitsee käytössä olevan poroerotusalueen suistossa johdeaitojen välisellä alueella. Pyöreä (läpimitta 11 m), n. 0,5 m ympäristöstään kohoava tasainen alue, joka on viiden soikean kuopan (mitat n. 3 x 2 m, syvyys 1-1,5 m) ympäröimänä. Sitä n. 5 m etelään on kuudes samankokoinen kuoppa. Rakenne on kokonaan varpujen ja sammalen peitossa, sen päällä ja ympäristössä kasvaa varttuneita mäntyjä. Kairauksissa todettiin turpeen alla n. 20 cm vahvan hiili-/nokikerroksen ja tasanteen eteläreunassa n. 3 x 2 x 0,4 m mittainen hiilikasa, joka oli kohoamana näkyvissä.

Kohteen rajaus

Kohde rajautuu pistemäisesti.

Tulkinta

Hiilimiilu; sen päällä olevien vanhojen kantojen perusteella ikä on yli 100 vuotta.

Lisätietoja

Toimenpiteet

Tarkastukset

Tila: 3 Toteutettu Laji: 6 Suojeluarvojen tarkastus Tarkastusvuosi: 2010
Tarkastuspm: 22.7.2010 Tarkastaja: H.-P. Schulz
Kuvaus: Pudasjärvi kulttuuriperintöinventointi 2010

Viranomaisrekisterinro:	Kunto:	2 Keskinertainen
--------------------------------	---------------	------------------

Arvotus:	3 Esitys mj-luokka II	Olotila:	2 Ei käytössä
Selitys:		Kohteen suojelu:	9 Muu suojeluarvo
Selitys:		Selitys:	
Ympäristön suojelu:	0 Ei määritelty		
Selitys:			

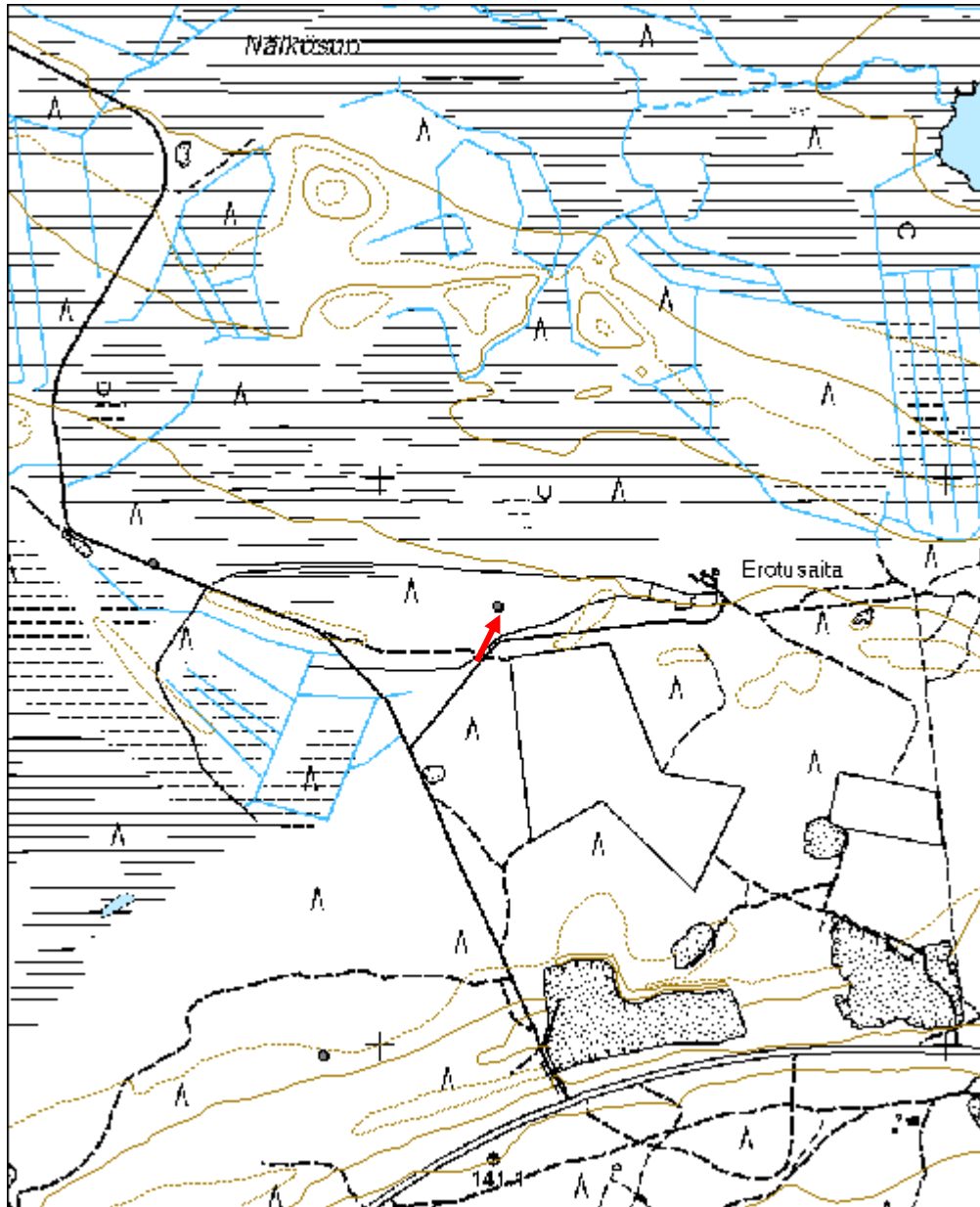


Yleiskuva kaakosta. Edessä kuoppa, jonka takana miilu.



Miilun itäosa ja vieressä oleva kuoppa, kuvattu etelästä.

Kohdetyyppi:	9 Valmistuspaikat/työpaikat	Copyright:	© Metsähallitus 2008 © Maanmittauslaitos 1/MML/08
Koordinaatit:	X 7256772, Y 3512208, Z 142	Mittakaava:	1:10000



Korentokangas merkkipuu	MH-tunnus: 118246
--------------------------------	------------------------------

Kohdetyyppi:	99 Muu/määrittelemätön	Haltija:	151 Metsätalous Pohjanmaa
Ajoitus:	7116 Uusi aika	Ylläpitäjä:	151 Metsätalous Pohjanmaa
Rakentamisvuosi:		Kunta:	615 Pudasjärvi
Lukumäärä:	1		

Koordinaattiselitys:		Geometria tuotettu:	4 Gps-mittaus, korjaamaton
Koordinaatit:	X 7256848, Y 3511600, Z 142	Löydöt:	

Taustatiedot

Kohde löytyi inventoinnissa 22.7.2010

Ympäristön kuvaus

Tasainen harjujakso, maaperä hiekkaa, kuivaa mäntykangas

Kohteen kuvaus

Iso vanha mänty tien varressa (ympärysmitta 217 cm), jossa on sekä etelä- että pohjoispuolella pilkka 40-70 cm korkeudella, eteläpuoleinen (tien puoleinen pilkka on paksun pihkakerroksen peitossa, havainto mahd. kaiveruksista ei ollut mahdollista. Pohjoispuolen pilkassa on kaiverrettu kolme merkkiä (mahdollisesti 22J -J väärinpäin -); mahdollisesti on ollut enemmän merkkejä, pilkka on suurimaksi osaksi kasvanut umpeen, väli pilkan pinta - nykyisen kuoren pinta on 11 cm.

Kohteen rajaus

Kohde rajautuu pistemäisesti

Tulkinta

Merkkipuu; koska puun on kasvanut läpimitaltaan vielä noin 22 cm kaiveruksen tekemisen jälkeen, kaiveruksilla on huomattava ikä (jos kaiveruksessa kyse on vuosiluvusta, se saattaa olla 1722 tai 1822)

Lisätietoja

Toimenpiteet

Tarkastukset

Tila: 3 Toteutettu Laji: 6 Suojeluarvojen tarkastus Tarkastusvuosi: 2010
Tarkastuspvm: 22.7.2010 Tarkastaja: H.-P. Schulz
Kuvaus: Pudasjärvi kulttuuriperintöinventointi 2010

Viranomais- **Kunto:** 2 Keskinertainen

rekisterinro:		Olotila:	2 Ei käytössä
Arvotus:	3 Esitys mj-luokka II	Kohteen suojelu:	9 Muu suojeluarvo
Selitys:		Selitys:	
Ympäristön suojelu:	0 Ei määritelty		
Selitys:			



Yleiskuva idästä.

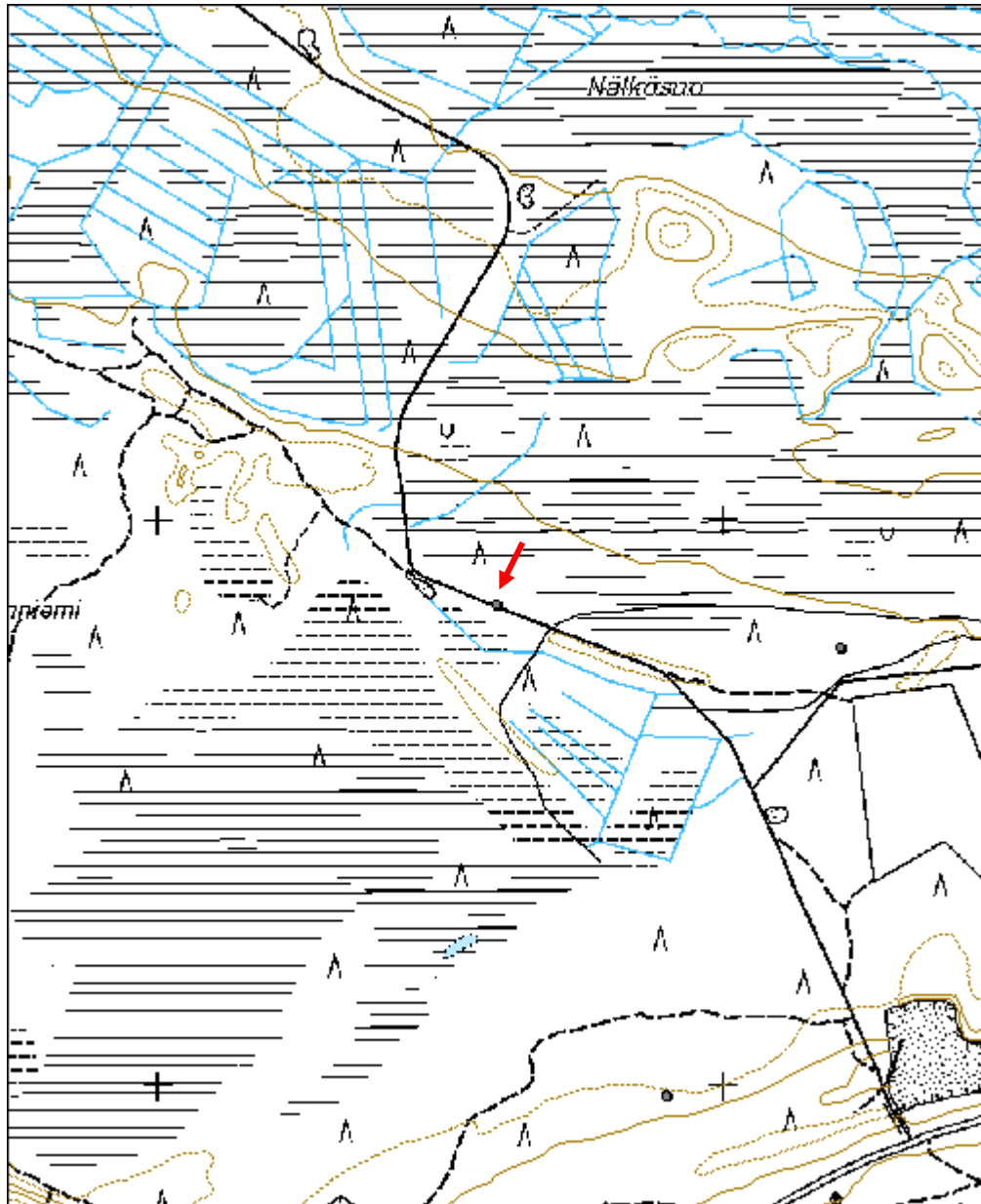


Lähikuva kaiverruksesta.



Pilkka kuvattu luoteesta.

Kohdetyyppi:	99 Muu/määrittelemätön	Copyright:	© Metsähallitus 2008 © Maanmittauslaitos 1/MML/08
Koordinaatit:	X 7256848, Y 3511600, Z 142	Mittakaava:	1:10000



Kanajamaa tervahauta	MH-tunnus: 118322
-----------------------------	------------------------------

Kohdetyyppi:	9 Valmistuspaikat/työpaikat	Haltija:	151 Metsätalous Pohjanmaa
Ajoitus:	7116 Uusi aika	Ylläpitäjä:	151 Metsätalous Pohjanmaa
Rakentamisvuosi:		Kunta:	615 Pudasjärvi
Lukumäärä:	1		

Koordinaattiselitys:		Geometria tuotettu:	4 Gps-mittaus, korjaamaton
Koordinaatit:	X 7266097, Y 3531574, Z 197	Löydöt:	

<i>Taustatiedot</i>
Kohde tarkastettiin inventoinnissa 28.7.2010, lähde Sutigis
<i>Ympäristön kuvaus</i>
Matalan mäen lakialue, mäntykangasta, paikoitellen soistunut
<i>Kohteen kuvaus</i>
Kaksoistervahauta; läpimitta ulompi valli mukaan lukien 20 m, sisempi valli mukaan lukien 16 m, kuopan läpimitta 11 m ja syvyys 1,9 m. Halssi suuntautuu pohjoiseen, pituus 6 m ja syvyys 2,1 m. Vallin päällä ja kuopassa kasvaa nuoria koivuja. Tie leikkaa ulomman vallin tervahaudan itäosassa.
<i>Kohteen rajaus</i>
Kohde rajautuu pistemäisesti.
<i>Tulkinta</i>
Tervahauta.
<i>Lisätietoja</i>

<i>Toimenpiteet</i>

<i>Tarkastukset</i>
Tila: 3 Toteutettu Laji: 6 Suojeluarvojen tarkastus Tarkastusvuosi: 2010 Tarkastuspv: 28.7.2010 Tarkastaja: H.-P. Schulz Kuvaus: Pudasjärvi kulttuuriperintöinventointi 2010

Viranomaisrekisterinro:	Kunto:	2 Keskinertainen
	Olotila:	2 Ei käytössä

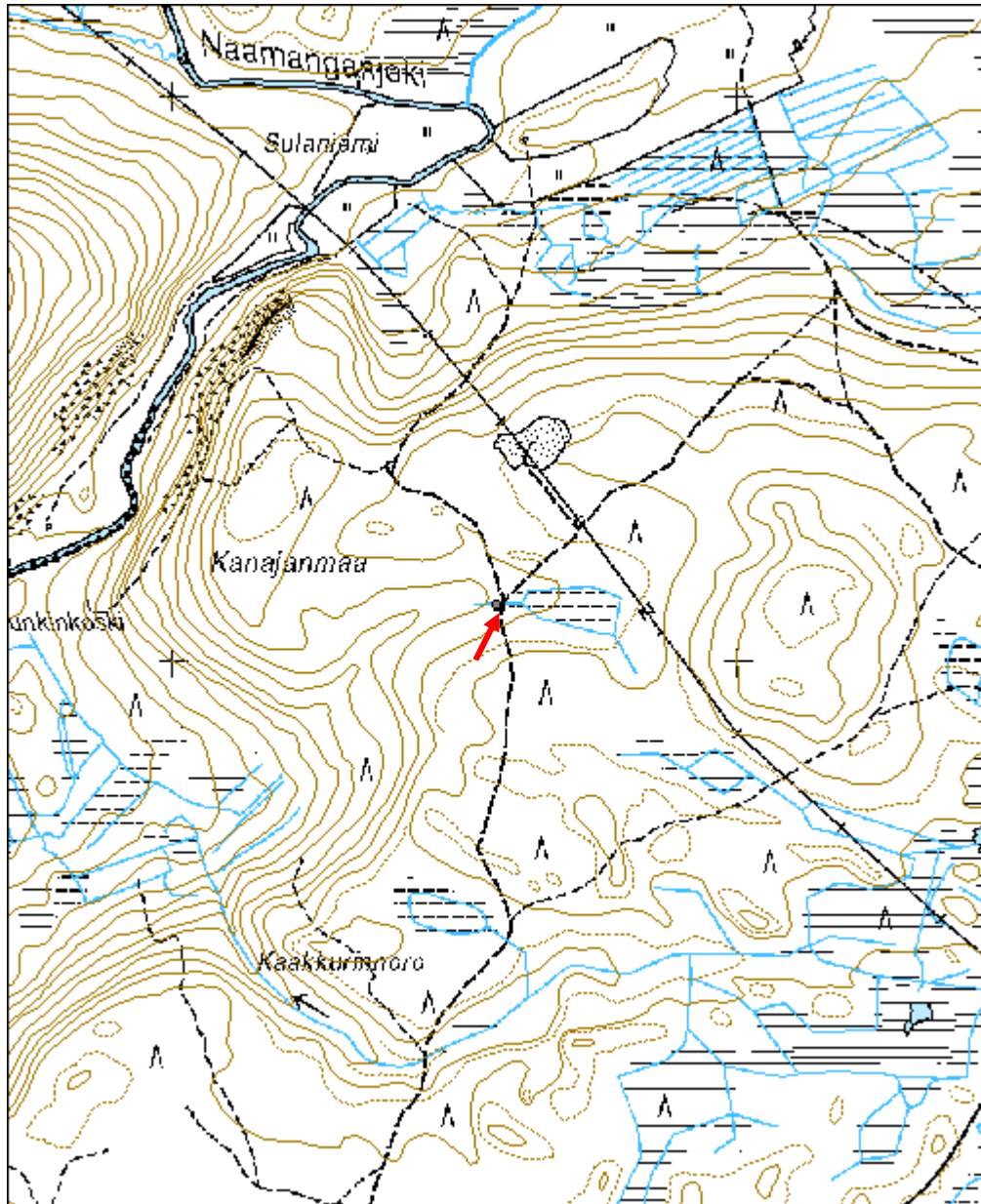
Arvotus:	3 Esitys mj-luokka II	Kohteen suojelu:	9 Muu suojeluarvo
Selitys:		Selitys:	

Ympäristön suojelu:	0 Ei määritelty
Selitys:	



Yleiskuva kaakosta.

Kohdetyyppi:	9 Valmistuspaikat/työpaikat	Copyright:	© Metsähallitus 2008 © Maanmittauslaitos 1/MML/08
Koordinaatit:	X 7266097, Y 3531574, Z 197	Mittakaava:	1:10000



Portinkuru tervahauta	MH-tunnus: 118328
------------------------------	------------------------------

Kohdetyyppi:	9 Valmistuspaikat/työpaikat	Haltija:	151 Metsätalous Pohjanmaa
Ajoitus:	7116 Uusi aika	Ylläpitäjä:	151 Metsätalous Pohjanmaa
Rakentamisvuosi:		Kunta:	615 Pudasjärvi
Lukumäärä:	1		

Koordinaattiselitys:		Geometria tuotettu:	4 Gps-mittaus, korjaamaton
Koordinaatit:	X 7267100, Y 3533658, Z 217	Löydöt:	

Taustatiedot

Kohde tarkastettiin inventoinnissa 28.7.2010; lähde Sutigis.

Ympäristön kuvaus

Mäen lakialue, paikoitellen soistunut; alueella on runsaasti suppia (läpimitta 4 - 30 m); rehevä mäntyvaltainen havumetsä.

Kohteen kuvaus

Tervahauta sijaitsee ison supan reunassa; kaksoistervahauta läpimitta ulompi valli mukaan lukien 16 m, sisempi valli mukaan lukien 13, kuopan läpimitta 8 m ja syvyys 1,3 m. Halsi suuntautuu lounaaseen (supalle päin) pituus 4 m ja syvyys 1,9 m.

Kohteen rajaus

Kohde rajautuu pistemäisesti.

Tulkinta

Tervahauta.

Lisätietoja

Toimenpiteet

Tarkastukset

Tila: 3 Toteutettu Laji: 6 Suojeluarvojen tarkastus Tarkastusvuosi: 2010
Tarkastuspv: 28.7.2010 Tarkastaja: H.-P. Schulz
Kuvaus: Pudasjärvi kulttuuriperintöinventointi 2010

Viranomaisrekisterinro:

Kunto: 1 Hyvä

Olotila: 2 Ei käytössä

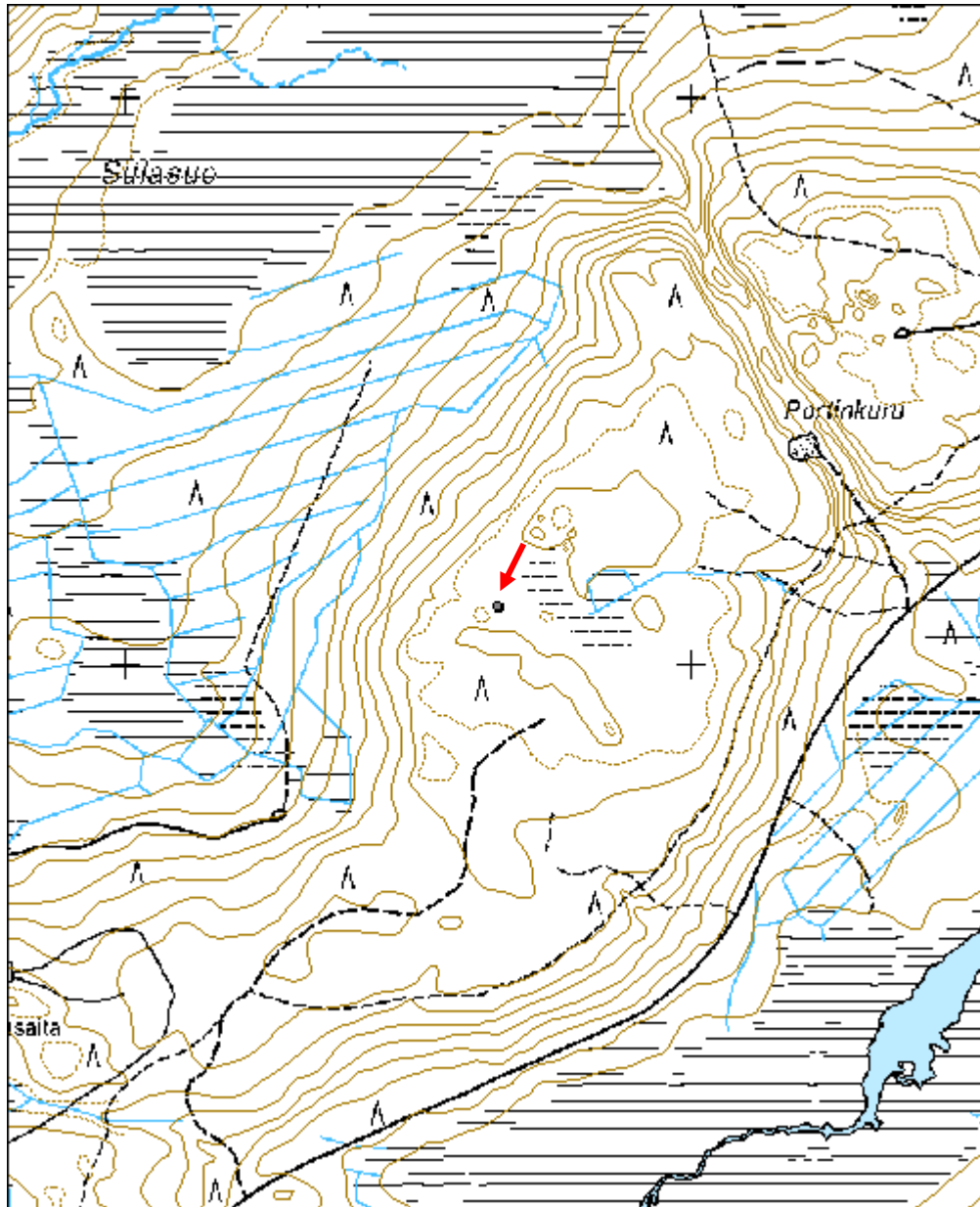
Arvotus:	3 Esitys mj-luokka II	Kohteen suojelu:	9 Muu suojeluarvo
Selitys:		Selitys:	

Ympäristön suojelu:	0 Ei määritelty
Selitys:	



Yleiskuva lännestä.

Kohdetyyppi:	9 Valmistuspaikat/työpaikat	Copyright:	© Metsähallitus 2008 © Maanmittauslaitos 1/MML/08
Koordinaatit:	X 7267100, Y 3533658, Z 217	Mittakaava:	1:10000



Leviärinta 1 tervahauta	MH-tunnus: 118741
--------------------------------	------------------------------

Kohdetyyppi:	9 Valmistuspaikat/työpaikat	Haltija:	151 Metsätalous Pohjanmaa
Ajoitus:	7116 Uusi aika	Ylläpitäjä:	151 Metsätalous Pohjanmaa
Rakentamisvuosi:		Kunta:	615 Pudasjärvi
Lukumäärä:	1		

Koordinaattiselitys:		Geometria tuotettu:	4 Gps-mittaus, korjaamaton
Koordinaatit:	X 7273867, Y 3516659, Z 144	Löydöt:	

Taustatiedot

Kohde tarkastettiin inventoinnissa 3.8.2010; lähde Sutigis.

Ympäristön kuvaus

Kapea hiekkatasanne joen ja suon välissä, jokitörmä; kuiva mäntykangasta, rehevää jokivarsikasvillisuutta.

Kohteen kuvaus

Kaksoistervahauta, läpimitta ulompi valli mukaan lukien 20 m, sisempi valli mukaan lukien 16 m, kuopan läpimitta 9 m ja syvyys 1,9 m vallin korkeus 0,9 m. Halssi suuntautuu pohjoiseen joelle päin. Vallin päällä ja kuopassa kasvaa eri-ikäisiä lehti- ja havupuita. Haudan vieressä sen itäpuolella on hiilikasa.

Kohteen rajaus

Kohde rajautuu pistemäisesti.

Tulkinta

Tervahauta.

Lisätietoja

Toimenpiteet

Tarkastukset

Tila: 3 Toteutettu Laji: 6 Suojeluarvojen tarkastus Tarkastusvuosi: 2010
Tarkastuspvm: 3.8.2010 Tarkastaja: H.-p. Schulz
Kuvaus: Pudasjärvi kulttuuriperintöinventointi 2010

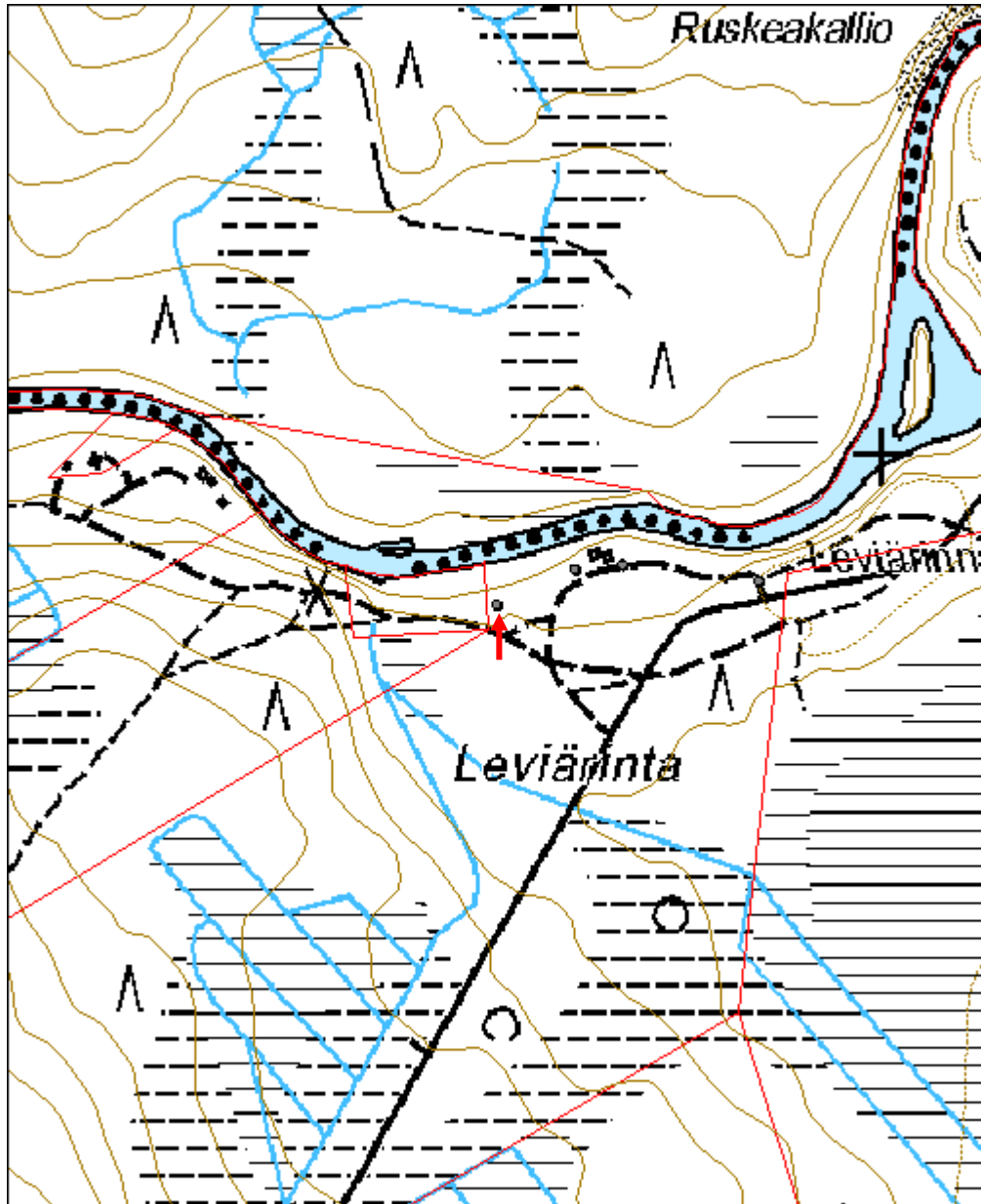
Viranomaisrekisterinro:	Kunto:	2 Keskinertainen
--------------------------------	---------------	------------------

Arvotus:	3 Esitys mj-luokka II	Olotila:	2 Ei käytössä
Selitys:		Kohteen suojelu:	9 Muu suojeluarvo
Ympäristön suojelu:	0 Ei määritelty	Selitys:	
Selitys:			



Yleiskuva lounaasta.

Kohdetyyppi:	9 Valmistuspaikat/työpaikat	Copyright:	© Metsähallitus 2008 © Maanmittauslaitos 1/MML/08
Koordinaatit:	X 7273867, Y 3516659, Z 144	Mittakaava:	1:5000



Torasvaara 1 tervahauta	MH-tunnus: 119582
--------------------------------	------------------------------

Kohdetyyppi:	9 Valmistuspaikat/työpaikat	Haltija:	151 Metsätalous Pohjanmaa
Ajoitus:	7116 Uusi aika	Ylläpitäjä:	151 Metsätalous Pohjanmaa
Rakentamisvuosi:		Kunta:	615 Pudasjärvi
Lukumäärä:	1		

Koordinaattiselitys:		Geometria tuotettu:	4 Gps-mittaus, korjaamaton
Koordinaatit:	X 7287859, Y 3530451, Z 219	Löydöt:	

<i>Taustatiedot</i>
Kohde tarkastettiin inventoinnissa 10.8.2010; lähde Sutigis
<i>Ympäristön kuvaus</i>
Matala mäki vaaran eteläpuolella, soiden ympäröimä; rehevä sekametsä.
<i>Kohteen kuvaus</i>
Kohde sijaitsee mäen laella lähellä koillisrinnettä, läpimitta valli mukaan lukien 15 m, kuopan läpimitta 9 m ja syvyys 1,6 m; vallin korkeus 1,2 m. Halssi suuntautuu pohjoiseen, pituus 6 m ja syvyys 2 m. Vallin päällä ja kuopassa kasvaa kuusia.
<i>Kohteen rajaus</i>
Kohde rajautuu pistemäisesti.
<i>Tulkinta</i>
Tervahauta
<i>Lisätietoja</i>

<i>Toimenpiteet</i>

<i>Tarkastukset</i>
Tila: 3 Toteutettu Laji: 6 Suojeluarvojen tarkastus Tarkastusvuosi: 2010 Tarkastuspvm: 10.8.2010 Tarkastaja: H.-P. Schulz Kuvaus: Pudasjärvi kulttuuriperintöinventointi 2010

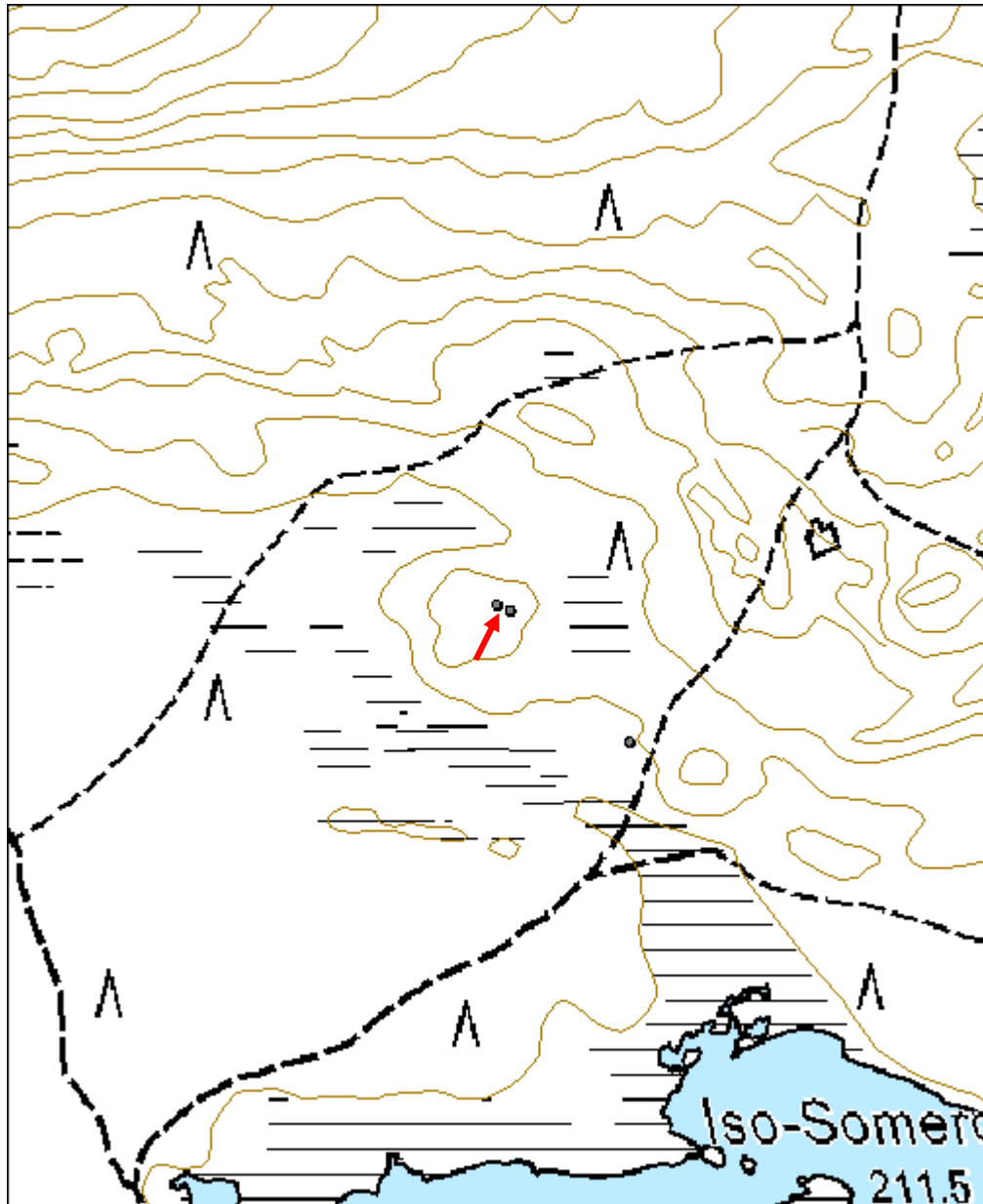
Viranomaisrekisterinro:		Kunto:	2 Keskinertainen
		Olotila:	2 Ei käytössä
Arvotus:	3 Esitys mj-luokka II	Kohteen	9 Muu suojeluarvo

Selitys:	suojelu: Selitys:
Ympäristön suojelu:	0 Ei määritelty
Selitys:	



Tervahauta kuvattu lännestä.

Kohdetyyppi:	9 Valmistuspaikat/työpaikat	Copyright:	© Metsähallitus 2008 © Maanmittauslaitos 1/MML/08
Koordinaatit:	X 7287859, Y 3530451, Z 219	Mittakaava:	1:5000



Torasvaara 2 kivi/kuonaröykkiö	MH-tunnus: 119604
---------------------------------------	------------------------------

Kohdetyyppi:	9 Valmistuspaikat/työpaikat	Haltija:	151 Metsätalous Pohjanmaa
Ajoitus:	7116 Uusi aika	Ylläpitäjä:	151 Metsätalous Pohjanmaa
Rakentamisvuosi:		Kunta:	615 Pudasjärvi
Lukumäärä:	1		

Koordinaattiselitys:		Geometria tuotettu:	4 Gps-mittaus, korjaamaton
Koordinaatit:	X 7287854, Y 3530463, Z 219	Löydöt:	

<i>Taustatiedot</i>
Kohde löytyi inventoinnissa 10.08.2010
<i>Ympäristön kuvaus</i>
Matala mäki vaaran eteläpuolella, soiden ympäröimä; rehevä sekametsä.
<i>Kohteen kuvaus</i>
Kohde sijaitsee mäen laella lähellä koillisrinnettä, tervahaudasta (kohde 119582) 10 m itäkaakkoon; epäsäännöllinen röykkiö, läpimitta n. 1,8 m ja korkeus 0,6 m. Pinnalla näkyvissä 10-15 cm kokoisia kiviä ja 5 - 15 cm kokoisia kuonapaloja. Röykkiö on melkein kokonaan sammalen ja varpujen peitossa.
<i>Kohteen rajaus</i>
Kohde rajautuu pistemäisesti.
<i>Tulkinta</i>
Kohde liittyy mahdollisesti raudanvalmistukseen suomalmista; sen funktion selvittäminen vaatisi kaivaustutkimusta.
<i>Lisätietoja</i>

<i>Toimenpiteet</i>

<i>Tarkastukset</i>
Tila: 3 Toteutettu Laji: 6 Suojeluarvojen tarkastus Tarkastusvuosi: 2010
Tarkastuspvm: 10.8.2010 Tarkastaja: H.-P. Schulz
Kuvaus: Pudasjärvi kulttuuriperintöinventointi 2010

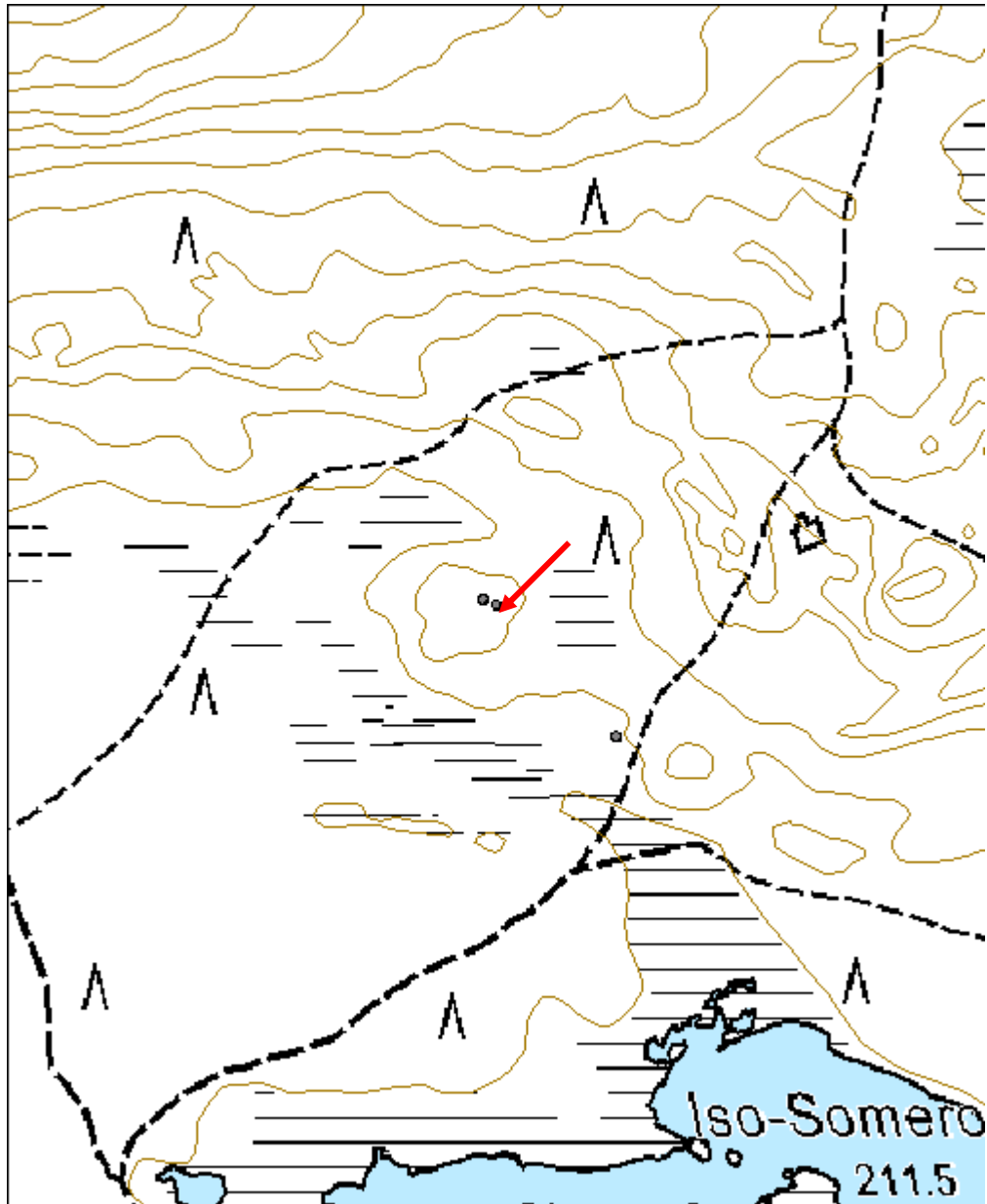
Viranomaisrekisterinro:	Kunto: 2 Keskinertainen
--------------------------------	--------------------------------

Arvotus:	3 Esitys mj-luokka II	Olotila:	2 Ei käytössä
Selitys:		Kohteen suojele:	9 Muu suojeleuarvo
Ympäristön suojele:	0 Ei määritelty	Selitys:	
Selitys:			



Röykkiö kuvattu koillisesta.

Kohdetyyppi:	9 Valmistuspaikat/työpaikat	Copyright:	© Metsähallitus 2008 © Maanmittauslaitos 1/MML/08
Koordinaatit:	X 7287854, Y 3530463, Z 219	Mittakaava:	1:5000



Torasvaara 3 tervahauta	MH-tunnus: 119644
--------------------------------	------------------------------

Kohdetyyppi:	9 Valmistuspaikat/työpaikat	Haltija:	151 Metsätalous Pohjanmaa
Ajoitus:	7116 Uusi aika	Ylläpitäjä:	151 Metsätalous Pohjanmaa
Rakentamisvuosi:		Kunta:	615 Pudasjärvi
Lukumäärä:	1		

Koordinaattiselitys:		Geometria tuotettu:	4 Gps-mittaus, korjaamaton
Koordinaatit:	X 7287738, Y 3530568, Z 215	Löydöt:	

Taustatiedot

Kohde tarkastettiin inventoinnissa 10.8.2010; lähde Sutigis.

Ympäristön kuvaus

Mäen loivaa lounaisrinne, Torasvaaran eteläpuolella; kuivahko mäntykangas, jossa kasvaa myös jonkun verran nuoria kuusia.

Kohteen kuvaus

Läpimitta valli mukaan lukien 20 m, kuopan läpimitta 14 m ja syvyys 1,6 m. Halssi suuntautuu kaakkoon, pituus 6 m ja syvyys 2,2 m. Vallin päällä kasvaa isoja mäntyjä ja kuopassa eri-ikäisiä kuusia.

Kohteen rajaus

Kohde rajautuu pistemäisesti.

Tulkinta

Tervahauta.

Lisätietoja

Toimenpiteet

Tarkastukset

Tila: 3 Toteutettu Laji: 6 Suojeluarvojen tarkastus Tarkastusvuosi: 2010
Tarkastuspvm: 10.8.2010 Tarkastaja: H.-P. Schulz
Kuvaus:

Viranomaisrekisterinro:

Kunto: 1 Hyvä

Olotila: 2 Ei käytössä

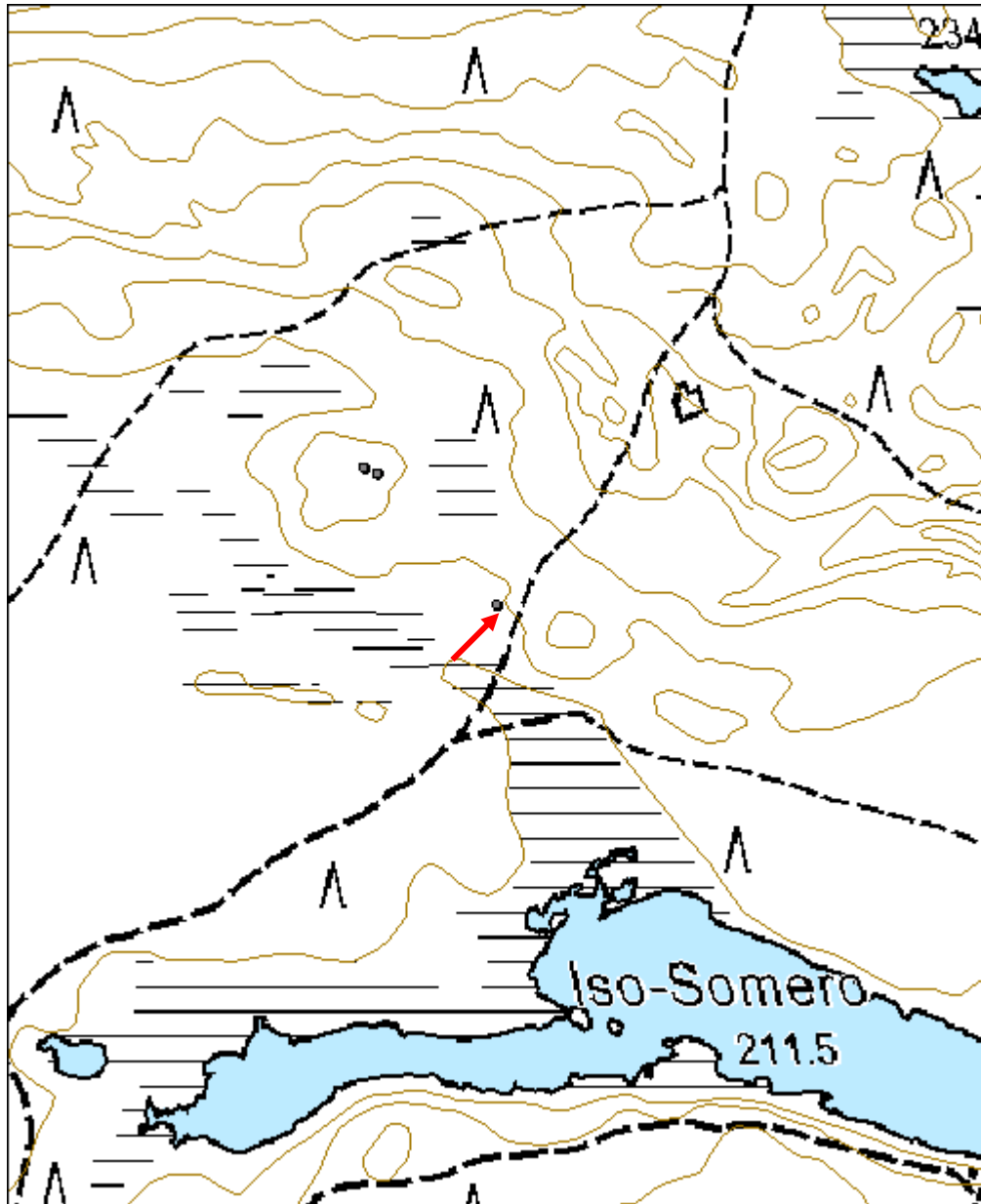
Arvotus:	3 Esitys mj-luokka II	Kohteen suojelu:	9 Muu suojeluarvo
Selitys:		Selitys:	

Ympäristön suojelu:	0 Ei määritelty
Selitys:	



Yleiskuva luoteesta.

Kohdetyyppi:	9 Valmistuspaikat/työpaikat	Copyright:	© <i>Metsähallitus</i> 2008 © <i>Maanmittauslaitos</i> 1/MML/08
Koordinaatit:	X 7287738, Y 3530568, Z 215	Mittakaava:	1:5000



Jyrkkä maakuoppa	MH-tunnus: 120210
-------------------------	------------------------------

Kohdetyyppi:	17 Kivi- ja maarakenteet	Haltija:	151 Metsätalous Pohjanmaa
Ajoitus:	7118 Historiallinen aika	Ylläpitäjä:	151 Metsätalous Pohjanmaa
Rakentamisvuosi:		Kunta:	615 Pudasjärvi
Lukumäärä:	1		

Koordinaattiselitys:		Geometria tuotettu:	4 Gps-mittaus, korjaamaton
Koordinaatit:	X 7286959, Y 3506835, Z 175	Löydöt:	

Taustatiedot

Kohde löydettiin inventoinnissa 25.8.2010.

Ympäristön kuvaus

Laaja hiekkainen tasanne matalahkon harjanteen itäpuolella, aukea (hakattu, ei vielä muokattu)

Kohteen kuvaus

Soikea, 2,2 m pitkä, 1,8 m leveä ja 0,8 m syvä kuoppa, heikko valli, rikkoontunut, (kone ajanut kuopan läpi), kaksoismaannos, huuhtoutumiskerros kuopan yläreunassa n. 6 cm, kuopan pohjassa turpeen alla ohuempi huuhtoutumiskerros, sen alla yli 20 cm vahva hiili- ja nokikerros.

Kohteen rajaus

Kohde rajautuu pistemäisesti

Tulkinta

Kyseessä ilmeisesti miilukuoppa.

Lisätietoja

Toimenpiteet

Tarkastukset

Tila: 3 Toteutettu Laji: 6 Suojeluarvojen tarkastus Tarkastusvuosi: 2010
Tarkastuspm: 25.8.2010 Tarkastaja: H.-P. Schulz
Kuvaus: Pudasjärvi kulttuuriperintöinventointi 2010

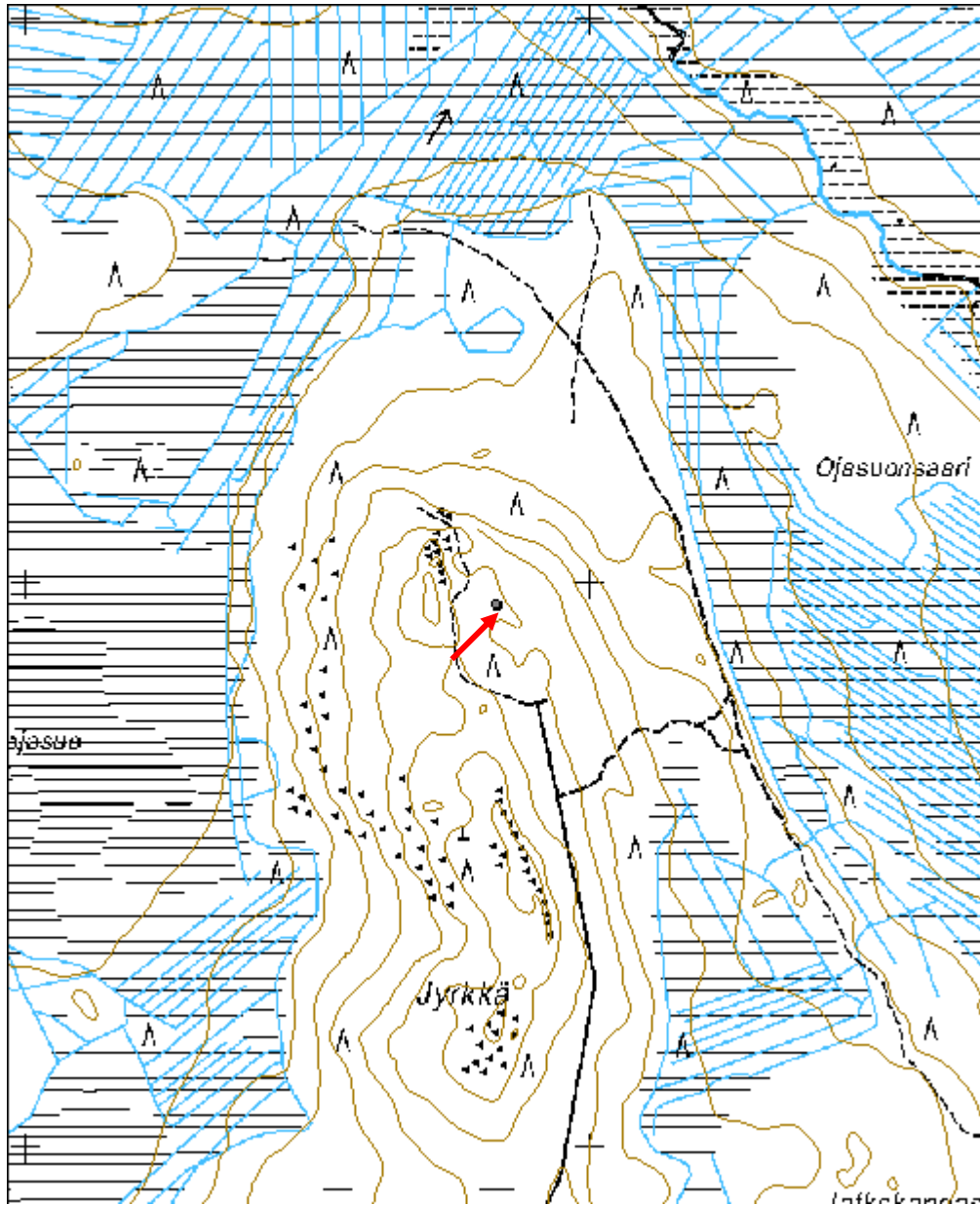
Viranomais- **Kunto:** 2 Keskinertainen

rekisterinro:		Olotila:	2 Ei käytössä
Arvotus:	3 Esitys mj-luokka II	Kohteen suojelu:	9 Muu suojeluarvo
Selitys:		Selitys:	
Ympäristön suojelu:	0 Ei määritely		
Selitys:			



Yleiskuva koillisesta.

Kohdetyyppi:	17 Kivi- ja maarakenteet	Copyright:	© Metsähallitus 2008 © Maanmittauslaitos 1/MML/08
Koordinaatit:	X 7286959, Y 3506835, Z 175	Mittakaava:	1:10000



Ahvenvaara 3 tervahauta	MH-tunnus: 120361
--------------------------------	------------------------------

Kohdetyyppi:	9 Valmistuspaikat/työpaikat	Haltija:	151 Metsätalous Pohjanmaa
Ajoitus:	7116 Uusi aika	Ylläpitäjä:	151 Metsätalous Pohjanmaa
Rakentamisvuosi:		Kunta:	615 Pudasjärvi
Lukumäärä:	1		

Koordinaattiselitys:		Geometria tuotettu:	4 Gps-mittaus, korjaamaton
Koordinaatit:	X 7279068, Y 3533560, Z 223	Löydöt:	

Taustatiedot

Kohde tarkastettiin inventoinnissa 7.9.2010; tiedonanto Timo Laine.

Ympäristön kuvaus

Vaaran loiva itärinne, suon laidalla; tuorehko kangas, jossa kasvaa kuusta ja mäntyä.

Kohteen kuvaus

Kaksoistervahauta. Lämpimittä ulompi valli mukaan lukien 18 m, sisempi valli mukaan lukien 14 m; kuopan läpimittä 10 m ja syvyys 1,2 m. Halssi suuntautuu kaakkoon, syvyys 2.6 m ja pituus 5 m. Vallin päällä kasvaa isoja mäntyjä, jotka ovat yli 100 vuotiaita.

Kohteen rajaus

Kohde rajautuu pistemäisesti.

Tulkinta

Tervahauta

Lisätietoja

Toimenpiteet

Tarkastukset

Tila: 3 Toteutettu Laji: 6 Suojeluarvojen tarkastus Tarkastusvuosi: 2010
Tarkastuspvm: 7.9.2010 Tarkastaja: H.-P. Schulz
Kuvaus:

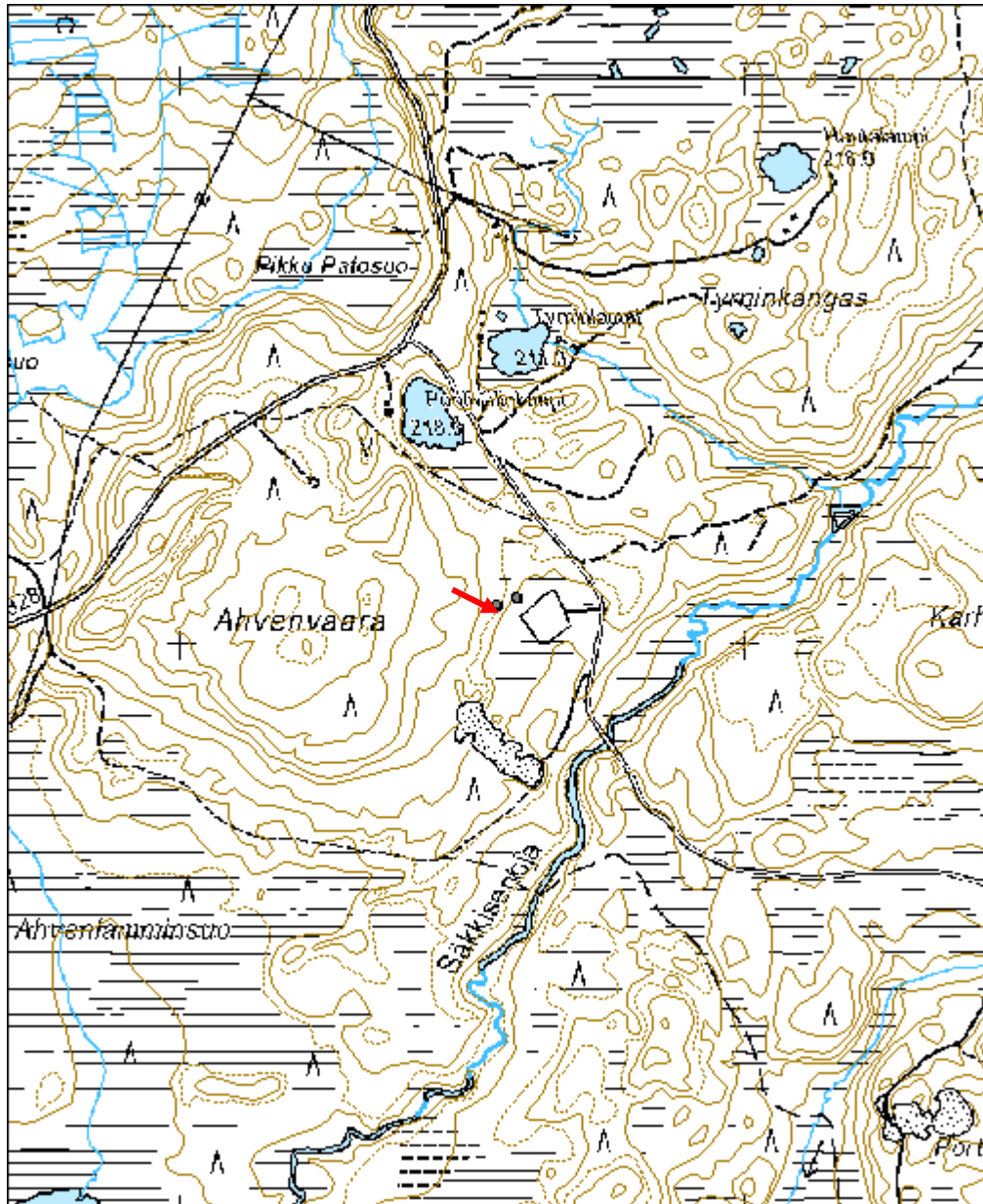
Viranomaisrekisterinro:		Kunto:	1 Hyvä
		Olotila:	2 Ei käytössä
Arvotus:	3 Esitys mj-luokka II	Kohteen	9 Muu suojeluarvo

Selitys:	suojelu: Selitys:
Ympäristön suojelu:	0 Ei määritelty
Selitys:	



Yleiskuva luoteesta.

Kohdetyyppi:	9 Valmistuspaikat/työpaikat	Copyright:	© <i>Metsähallitus</i> 2008 © <i>Maanmittauslaitos</i> 1/MML/08
Koordinaatit:	X 7279068, Y 3533560, Z 223	Mittakaava:	1:10000



Ahvenvaara 4 tervapirtti jäännös	MH-tunnus: 120372
---	------------------------------

Kohdetyyppi:	1 Asuinpaikat	Haltija:	151 Metsätalous Pohjanmaa
Ajoitus:	7116 Uusi aika	Ylläpitäjä:	151 Metsätalous Pohjanmaa
Rakentamisvuosi:		Kunta:	615 Pudasjärvi
Lukumäärä:	1		

Koordinaattiselitys:		Geometria tuotettu:	4 Gps-mittaus, korjaamaton
Koordinaatit:	X 7279081, Y 3533595, Z 220	Löydöt:	

<i>Taustatiedot</i>
Kohde löytyi inventoinnissa 7.9.2010
<i>Ympäristön kuvaus</i>
Vaaran loiva itärinne, suon laidalla; tuorehko kangas, jossa kasvaa kuusta ja mäntyä.
<i>Kohteen kuvaus</i>
Rakennuksen jäännös, mitat 4 x 4 m, seinien kohdalla matala maavalli ja maatunutta hirttä; lounaisnurkassa kiukaan jäännökset (mitat 2 x 1,6 x 0,7 m), keskellä kuoppa (mitat 1,5 x 0,9 x 0,4 m). Rakenne on sammalen peitossa. Kiukaan päällä kasvaa kuusi.
<i>Kohteen rajaus</i>
Kohde rajautuu pistemäisesti.
<i>Tulkinta</i>
Tervapirtti.
<i>Lisätietoja</i>

<i>Toimenpiteet</i>

<i>Tarkastukset</i>
Tila: 3 Toteutettu Laji: 6 Suojeluarvojen tarkastus Tarkastusvuosi: 2010
Tarkastuspvm: 7.9.2010 Tarkastaja: H.-P. Schulz
Kuvaus: Pudasjärvi kulttuuriperintöinventointi 2010

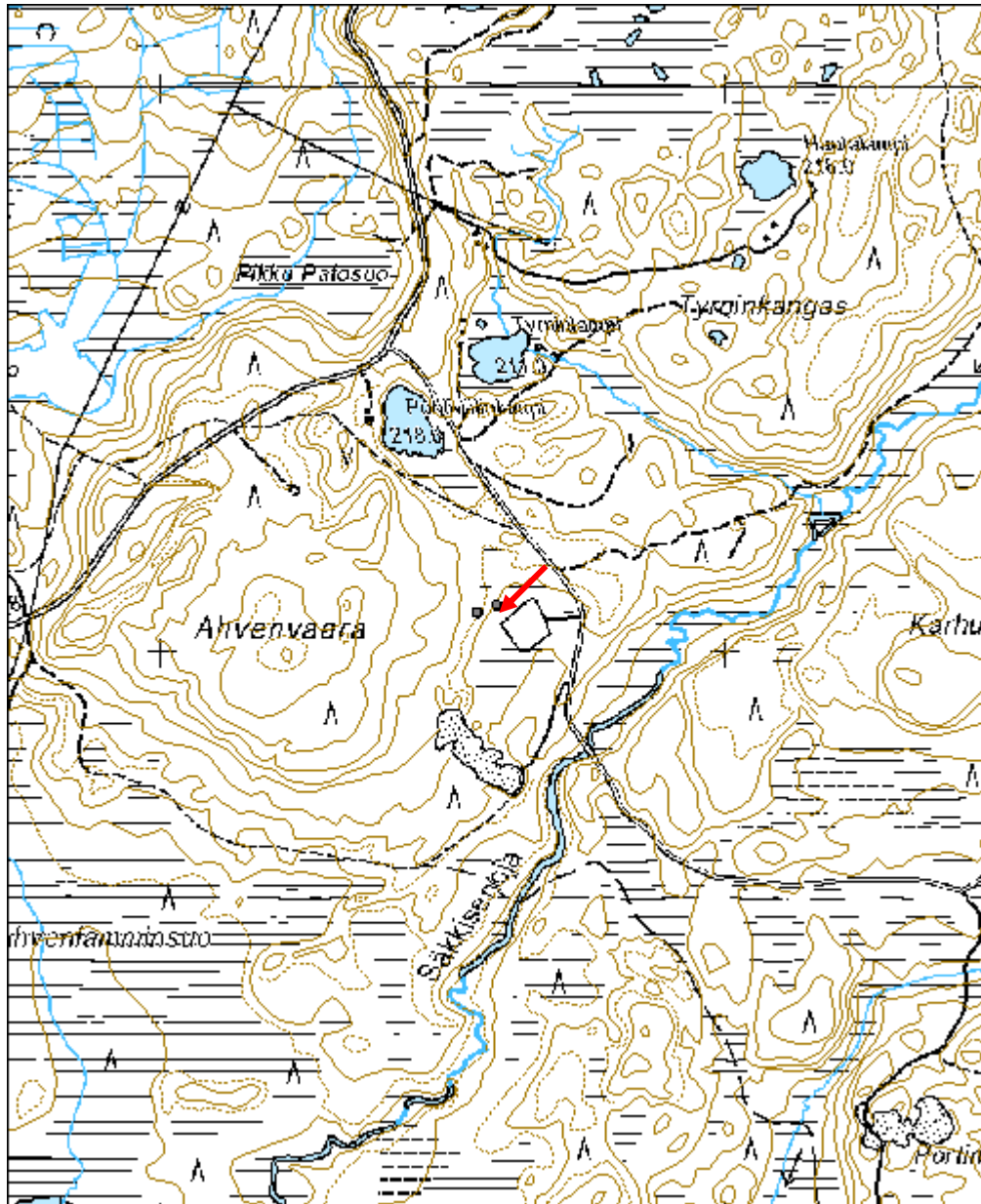
Viranomaisrekisterinro:		Kunto:	3 Huono
		Olotila:	2 Ei käytössä
Arvotus:	3 Esitys mj-luokka II	Kohteen suojelu:	9 Muu suojeluarvo

Selitys:	Selitys:
Ympäristön suojelu:	0 Ei määritely
Selitys:	



Yleiskuva pohjoisluoteesta.

Kohdetyyppi:	1 Asuinpaikat	Copyright:	© Metsähallitus 2008 © Maanmittauslaitos 1/MML/08
Koordinaatit:	X 7279081, Y 3533595, Z 220	Mittakaava:	1:10000



Kaivoslampi maakuoppa	MH-tunnus: 121521
------------------------------	------------------------------

Kohdetyyppi:	10 Valmistuspaikat/työpaikat?	Haltija:	151 Metsätalous Pohjanmaa
Ajoitus:	7116 Uusi aika	Ylläpitäjä:	151 Metsätalous Pohjanmaa
Rakentamisvuosi:		Kunta:	615 Pudasjärvi
Lukumäärä:	2		

Koordinaattiselitys:		Geometria tuotettu:	4 Gps-mittaus, korjaamaton
Koordinaatit:	X 7290324, Y 3531872, Z 234	Löydöt:	

Taustatiedot

Kohde löytyi inventoinnissa 9.9.2010

Ympäristön kuvaus

Korkea jyrkkärinteinen harjanne, maaperä soraa, sekametsä, rehevä aluskasvillisuus

Kohteen kuvaus

Harjanteella on kaksi kuoppaa: kuoppa 1 on kaivettu rinteeseen; mitat 3 x 2,5 m , syvyys 0,9 m; kuopasta lähtee alarinteen suuntaan kapea n. 2 m pitkä ränni. Huuhtoutumiskerros reunassa ja pohjassa 7 - 10 cm. Toinen kuoppa sijaitsee harjanteen laella, mitat 1,9 x 1,6 m, syvyys 0,5 m; pohjassa turpeen alla n. 10 cm nokimaata; huuhtoutumiskerros reunassa 6 cm.

Kohteen rajaus

Kohde rajautuu näkyvien jäänteiden mukaisesti. Rajauskoordinaatit: 1 x 7290315 y 3531865, 2 x 7290325 y 3531868; 3 x 7290320 y 3531840, 4 x 7290328 y 3531855

Tulkinta

Kuoppien funktiota on epäselvä, liittyvät ilmeisesti johonkin valmistukseen.

Lisätietoja

Toimenpiteet

Tarkastukset

Tila: 3 Toteutettu Laji: 6 Suojeluarvojen tarkastus Tarkastusvuosi: 2010
Tarkastuspm: 7.9.2010 Tarkastaja: H.-P. Schulz
Kuvaus: Pudasjärvi kulttuuriperintöinventointi 2010

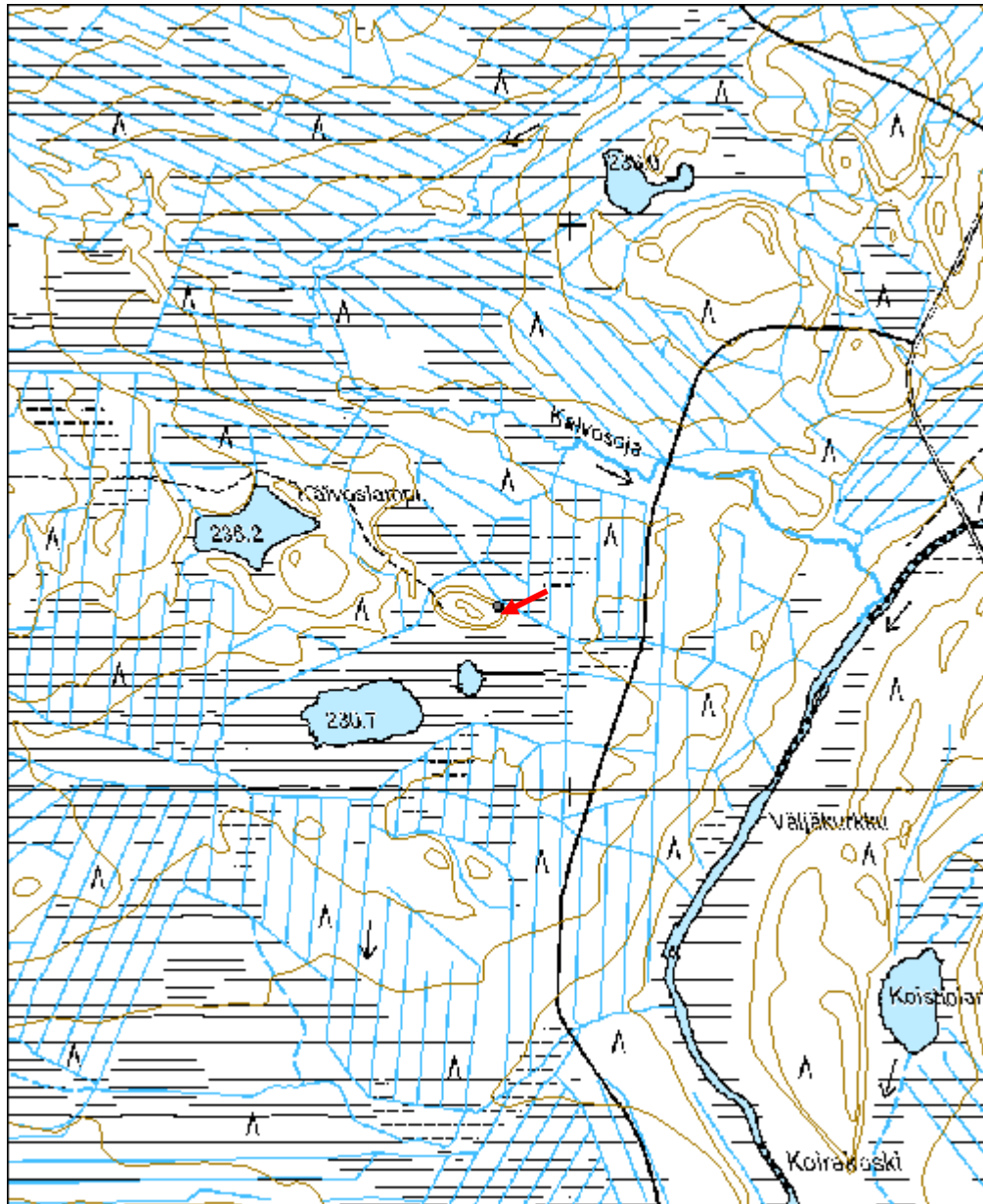
Viranomais- **Kunto:** 2 Keskinertainen

rekisterinro:		Olotila:	2 Ei käytössä
Arvotus:	3 Esitys mj-luokka II	Kohteen suojelu:	9 Muu suojeluarvo
Selitys:		Selitys:	
Ympäristön suojelu:	0 Ei määritely		
Selitys:			



Kuoppa 1 kuvattu ylhäältä luoteesta.

Kohdetyyppi:	10 Valmistuspaikat/työpaikat?	Copyright:	© Metsähallitus 2008 © Maanmittauslaitos 1/MML/08
Koordinaatit:	X 7290324, Y 3531872, Z 234	Mittakaava:	1:10000



Rieskalammit tervahauta	MH-tunnus: 121522
--------------------------------	------------------------------

Kohdetyyppi:	9 Valmistuspaikat/työpaikat	Haltija:	151 Metsätalous Pohjanmaa
Ajoitus:	7116 Uusi aika	Ylläpitäjä:	151 Metsätalous Pohjanmaa
Rakentamisvuosi:		Kunta:	615 Pudasjärvi
Lukumäärä:	1		

Koordinaattiselitys:		Geometria tuotettu:	4 Gps-mittaus, korjaamaton
Koordinaatit:	X 7288349, Y 3534725, Z 245	Löydöt:	

<i>Taustatiedot</i>
Kohde tarkastettiin inventoinnissa 9.9.2010, tiedonanto Timo Laine.
<i>Ympäristön kuvaus</i>
Vaaran kaakkoisrinne, suoalueella työntyvä hieman korkeampi kieleke, reheväkö sekametsä, jossa kasvaa pääosin mäntyä.
<i>Kohteen kuvaus</i>
Kaksoistervahauta; läpimitta ulompi valli mukaan lukien 15 m ja sisempi valli mukaan lukien 11 m; kuopan läpimitta 7 m ja syvyys 1,4 m. Halssi suuntautuu lounaaseen, pituus 7 m ja syvyys 2,4 m. Vallin päällä ja kuopassa kasvaa eri-ikäisiä puita.
<i>Kohteen rajausta</i>
Kohde rajautuu pistemäisesti.
<i>Tulkinta</i>
Tervahauta.
<i>Lisätietoja</i>

<i>Toimenpiteet</i>

<i>Tarkastukset</i>
Tila: 3 Toteutettu Laji: 6 Suojeluarvojen tarkastus Tarkastusvuosi: 2010
Tarkastuspvm: 9.9.2010 Tarkastaja: H.-P. Schulz
Kuvaus:

Viranomaisrekisterinro:	Kunto:	2 Keskinertainen
	Olotila:	2 Ei käytössä

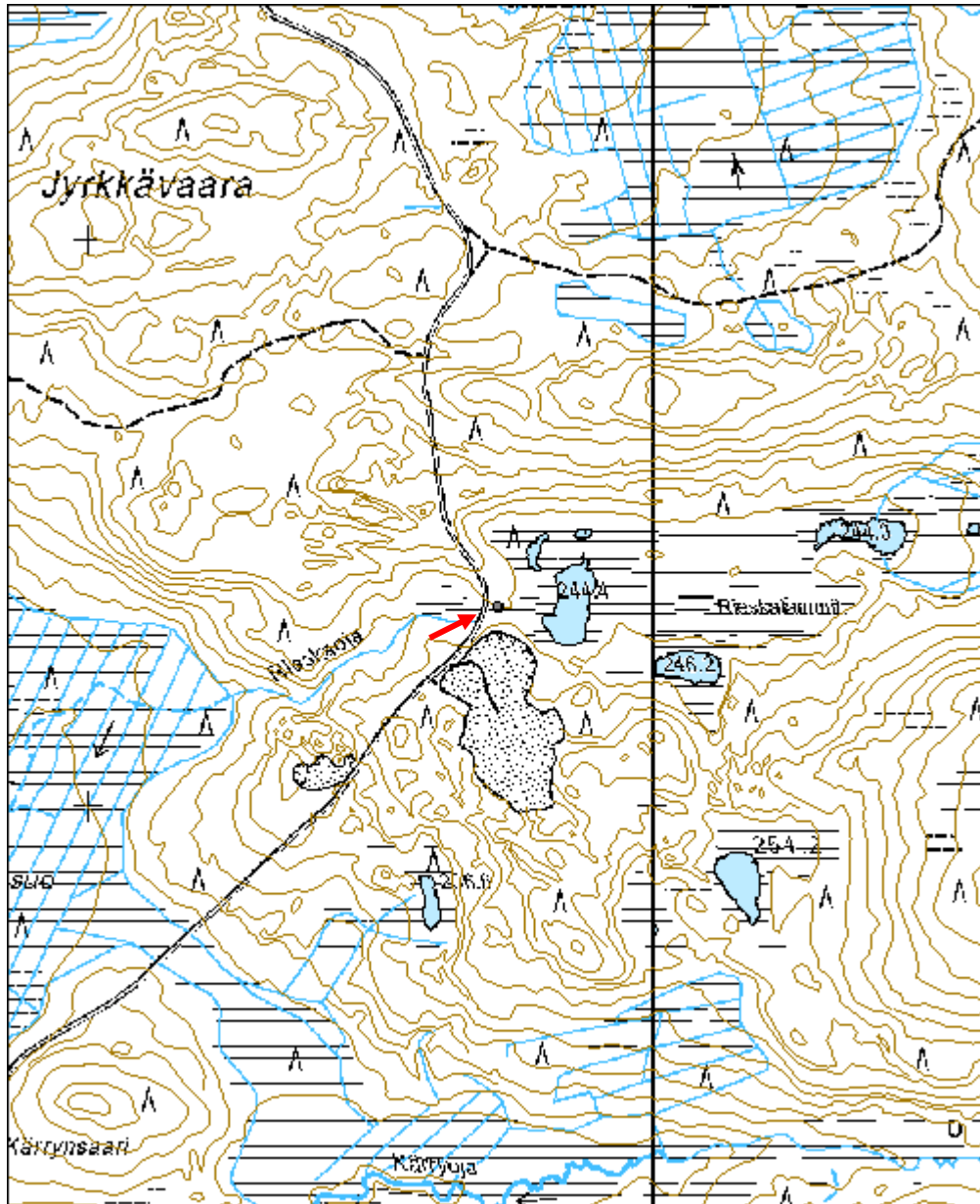
Arvotus:	3 Esitys mj-luokka II	Kohteen suojelu:	9 Muu suojeluarvo
Selitys:		Selitys:	

Ympäristön suojelu:	0 Ei määritelty
Selitys:	



Yleiskuva lännestä

Kohdetyyppi:	9 Valmistuspaikat/työpaikat	Copyright:	© <i>Metsähallitus</i> 2008 © <i>Maanmittauslaitos</i> 1/MML/08
Koordinaatit:	X 7288349, Y 3534725, Z 245	Mittakaava:	1:10000



Ajoittamattomat kohteet (esitys mj-luokka II)

Romevaara 2 maakuoppa	MH-tunnus: 44312
------------------------------	-------------------------

Kohdetyyppi:	17 Kivi- ja maarakenteet	Haltija:	660 Pohjanmaan luontopalvelut
Ajoitus:	7199 Ajoitus epäselvä	Ylläpitäjä:	660 Pohjanmaan luontopalvelut
Rakentamisvuosi:		Kunta:	615 Pudasjärvi
Lukumäärä:	1		

Koordinaattiselitys:		Geometria tuotettu:	4 Gps-mittaus, korjaamaton
Koordinaatit:	X 7279875, Y 3528484, Z 245	Löydöt:	

<i>Taustatiedot</i>
Kohde tarkastettiin inventoinnissa 9.9.2010; lähde muinaisjäännösrekisteri ja Reiska
<i>Ympäristön kuvaus</i>
Matala hiekkakumpare suon laidalla; rehevä nuorta sekametsä, aluskasvillisuus pääosin sammalta
<i>Kohteen kuvaus</i>
Soikea kuoppa, mitat 1,9 x 1,6 m, syvyys 0,6 m: Huuhtoutumiskerros reunassa ja pohjassa ohut; ulkoreunalla ei kaksoismaannosta; kuopan pohjassa osittain sekoittunutta maata.
<i>Kohteen rajaus</i>
Kohde rajautuu pistemäisesti.
<i>Tulkinta</i>
Kuopan funktiota epäselvä, kosteassa maaperässä huuhtoutumiskerros syntyy verraten nopeasti, kuopan ikä saattaa olla jopa alle 100 vuotta.
<i>Lisätietoja</i>

<i>Toimenpiteet</i>

<i>Tarkastukset</i>
Tila: 3 Toteutettu Laji: 6 Suojeluarvojen tarkastus Tarkastusvuosi: 2010
Tarkastuspv: 9.9.2010 Tarkastaja: H.-P. Schulz
Kuvaus: Pudasjärvi kulttuuriperintöinventointi 2010
Tila: 1 Ehdotettu Laji: 6 Suojeluarvojen tarkastus Tarkastusvuosi: 0

Tarkastuspvm: 14.8.2006 Tarkastaja:
 Kuvaus:

**Viranomais-
 rekisterinro:**

Kunto: 2 Keskinertainen

Arvotus: 3 Esitys mj-luokka II

Olotila: 2 Ei käytössä

**Kohteen
 suojele:** 2 Muinaisjäännösrekisteri II

Selitys:

Selitys:

**Ympäristön
 suojele:**

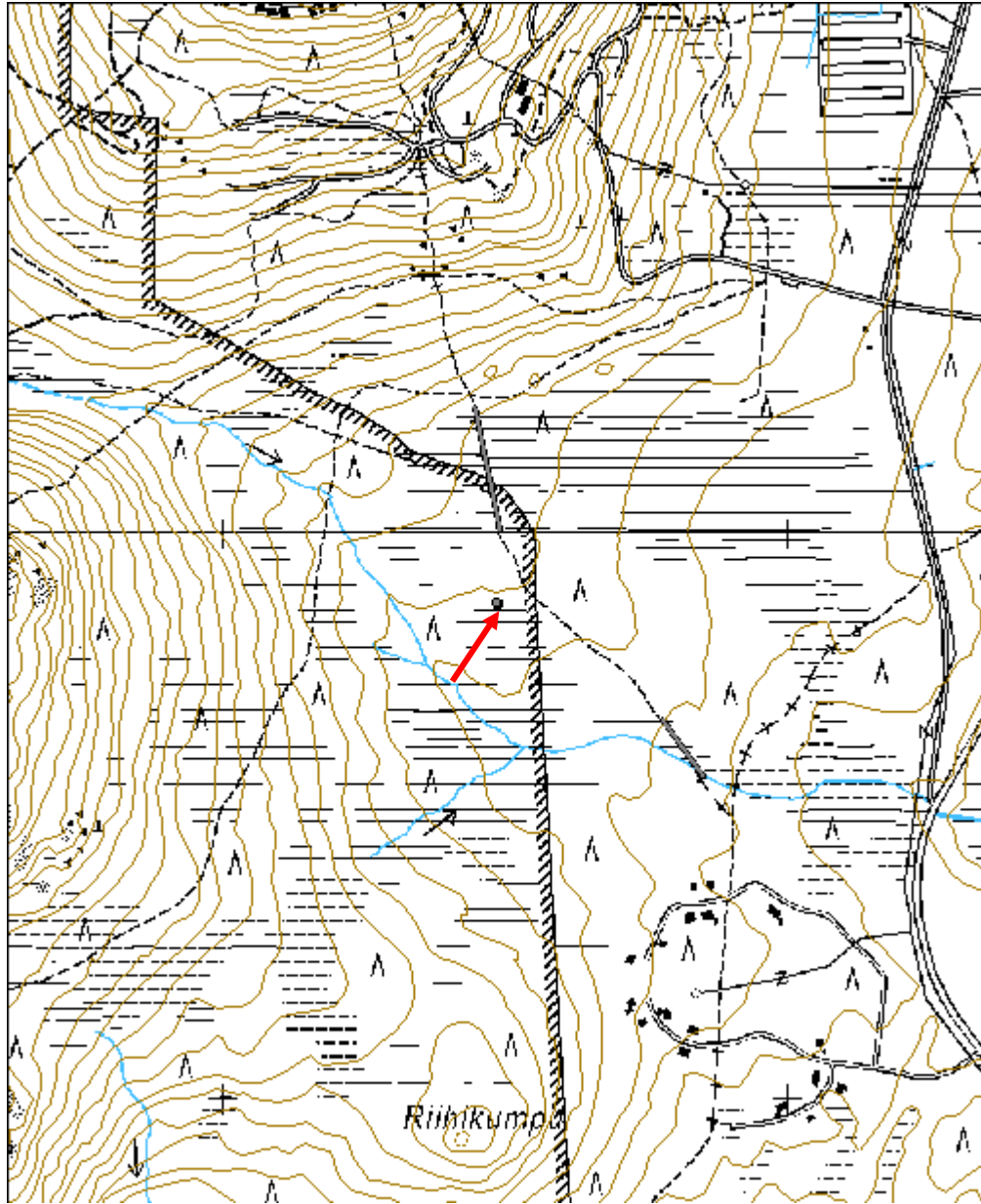
0 Ei määritelty

Selitys:



Kuoppa kuvattu koillisesta.

Kohdetyyppi:	17 Kivi- ja maarakenteet	Copyright:	© Metsähallitus 2008 © Maanmittauslaitos 1/MML/08
Koordinaatit:	X 7279875, Y 3528484, Z 245	Mittakaava:	1:10000



Saarivaara 2 kivilatomus	MH-tunnus: 98308
---------------------------------	-------------------------

Kohdetyyppi:	17 Kivi- ja maarakenteet	Haltija:	151 Metsätalous Pohjanmaa
Ajoitus:	7199 Ajoitus epäselvä	Ylläpitäjä:	151 Metsätalous Pohjanmaa
Rakentamisvuosi:		Kunta:	615 Pudasjärvi
Lukumäärä:	1		

Koordinaattiselitys:	Geometria tuotettu:
Koordinaatit:	4 Gps-mittaus, korjaamaton
X 7270988, Y 3490187, Z 142	Löydöt:

<i>Taustatiedot</i>
Kohde löydettiin inventoinnissa 26.05.2010.
<i>Ympäristön kuvaus</i>
Rakkakivikko vaaran laella.
<i>Kohteen kuvaus</i>
Alaosa on erikokoisista kivistä kasattu röykkiömäinen rakennelma, mitaltaan 1 x 0,9 x 0,7 m sen päällä on kolme laakakiveä päällekkäin, kokonaiskorkeus 1,0 m. Kohde on jo kaukaa hyvin havaittavissa. Jäkäläkasvuston perusteella rakennelma on tehty jo selvästi yli sata vuotta sitten.
<i>Kohteen rajaus</i>
Kohde rajautuu pistemäisesti.
<i>Tulkinta</i>
Merkki-/reitirakennelma.
<i>Lisätietoja</i>

<i>Toimenpiteet</i>

<i>Tarkastukset</i>
Tila: 3 Toteutettu Laji: 6 Suojeluarvojen tarkastus Tarkastusvuosi: 2010
Tarkastuspv: 26.5.2010 Tarkastaja: H-P. Schulz
Kuvaus: Pudasjärvi kulttuuriperintöinventointi 2010

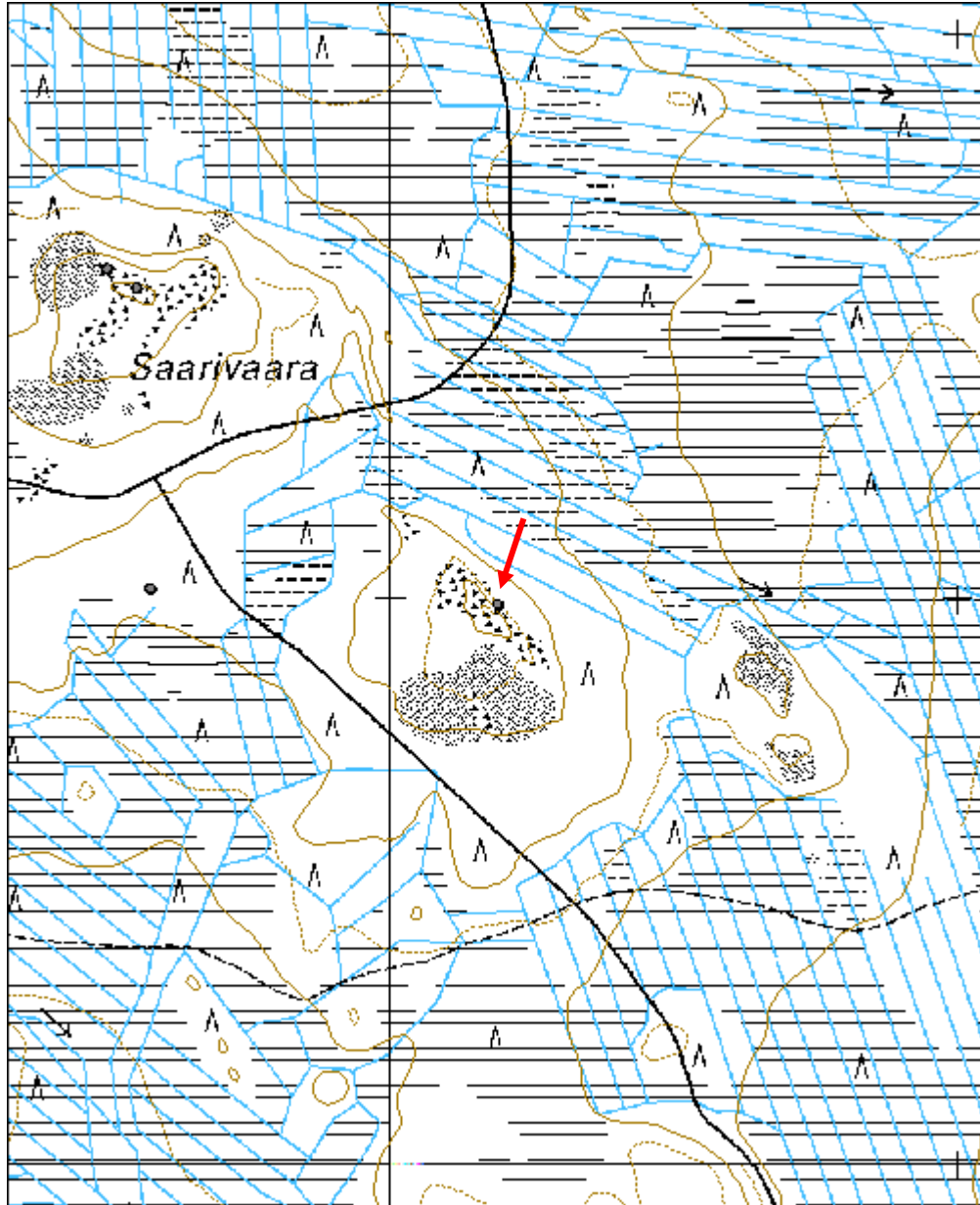
Viranomaisrekisterinro:	Kunto: 1 Hyvä
	Olotila: 2 Ei käytössä
Arvotus: 3 Esitys mj-luokka II	Kohteen 9 Muu suojeluarvo

Selitys:	suojelu: Selitys:
Ympäristön suojelu:	0 Ei määritelty
Selitys:	



Yleiskuva etelästä.

Kohdetyyppi:	17 Kivi- ja maarakenteet	Copyright:	© <i>Metsähallitus</i> 2008 © <i>Maanmittauslaitos</i> 1/MML/08
Koordinaatit:	X 7270988, Y 3490187, Z 142	Mittakaava:	1:10000



Saarivaara 3 kivilatomus	MH-tunnus: 98320
---------------------------------	-------------------------

Kohdetyyppi:	17 Kivi- ja maarakenteet	Haltija:	151 Metsätalous Pohjanmaa
Ajoitus:	7199 Ajoitus epäselvä	Ylläpitäjä:	151 Metsätalous Pohjanmaa
Rakentamisvuosi:		Kunta:	615 Pudasjärvi
Lukumäärä:	1		

Koordinaattiselitys:		Geometria tuotettu:	4 Gps-mittaus, korjaamaton
Koordinaatit:	X 7271547, Y 3489549, Z 156	Löydöt:	

Taustatiedot

Kohde löytyi inventoinnissa 26.05.2010.

Ympäristön kuvaus

Rakkakivikko vaaran laella.

Kohteen kuvaus

Alaosa on laakakivistä kasattu röykkiömäinen rakennelma, mitaltaan 0,9 x 0,8 x 0,4 m sen päällä on neljä laakakiveä päällekkäin, kokonaiskorkeus 0,9 m. Kohde on jo kaukaa hyvin havaittavissa. Jäkäläkasvuston perusteella rakennelma on tehty jo selvästi yli sata vuotta sitten.

Kohteen rajaus

Kohde rajautuu pistemäisesti.

Tulkinta

Merkki-/reittirakennelma

Lisätietoja

Toimenpiteet

Tarkastukset

Tila: 3 Toteutettu Laji: 6 Suojeluarvojen tarkastus Tarkastusvuosi: 2010
Tarkastuspv: 26.5.2010 Tarkastaja: H-P-Schulz
Kuvaus: Pudasjärvi kulttuuriperintöinventointi 2010

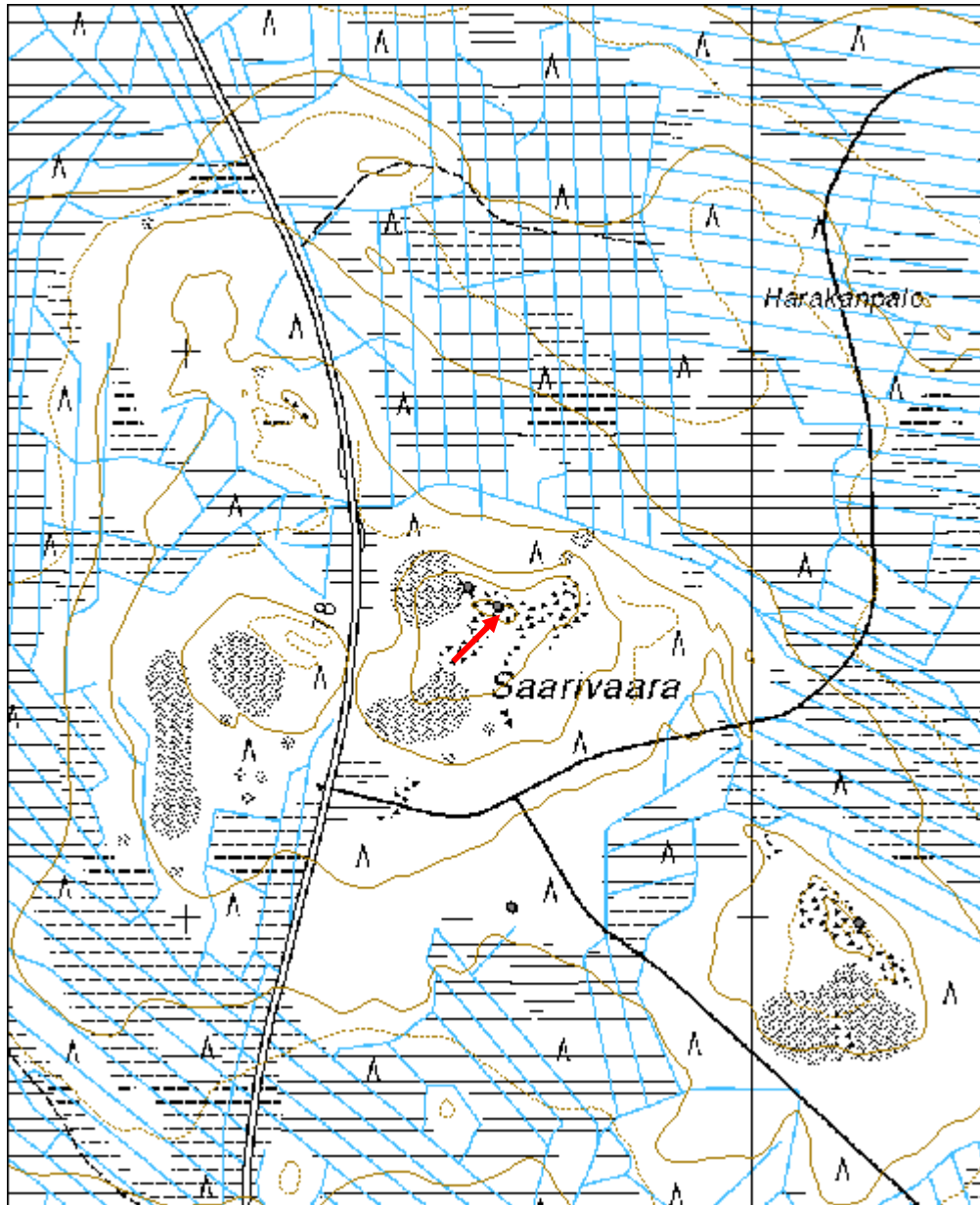
Viranomaisrekisterinro:		Kunto:	1 Hyvä
Arvotus:	3 Esitys mj-luokka II	Olotila:	2 Ei käytössä
		Kohteen	9 Muu suojeluarvo

Selitys:	suojelu: Selitys:
Ympäristön suojelu:	0 Ei määritelty
Selitys:	



Yleiskuva etelästä.

Kohdetyyppi:	17 Kivi- ja maarakenteet	Copyright:	© Metsähallitus 2008 © Maanmittauslaitos 1/MML/08
Koordinaatit:	X 7271547, Y 3489549, Z 156	Mittakaava:	1:10000



Saarivaara 4 merkkikivi	MH-tunnus: 98328
--------------------------------	-------------------------

Kohdetyyppi:	17 Kivi- ja maarakenteet	Haltija:	151 Metsätalous Pohjanmaa
Ajoitus:	7199 Ajoitus epäselvä	Ylläpitäjä:	151 Metsätalous Pohjanmaa
Rakentamisvuosi:		Kunta:	615 Pudasjärvi
Lukumäärä:	2		

Koordinaattiselitys:	Geometria tuotettu:
Koordinaatit:	4 Gps-mittaus, korjaamaton
X 7271581, Y 3489497, Z 152	Löydöt:

Taustatiedot

Kohde löytyi inventoinnissa 26.05.2010.

Ympäristön kuvaus

Rakkakivikko vaaran laella.

Kohteen kuvaus

Rakka-alueen luoteislaidalla on 2 laakakiveä (mitat 110 x 60 x 20 cm ja 90 x 60 x 15) pystyasennossa, ja ne on pienillä kivillä kiilattu rakkakivikkoon. Etäisyys kivien välissä on 20 m. Jäkäläkasvuston perusteella rakennelma ikä on yli 100 vuotta.

Kohteen rajaus

Kohde rajautuu pistemäisesti.

Tulkinta

Merkki-/reittirakennelma.

Lisätietoja***Toimenpiteet******Tarkastukset***

Tila: 3 Toteutettu Laji: 6 Suojeluarvojen tarkastus Tarkastusvuosi: 2010
Tarkastuspvm: 26.5.2010 Tarkastaja: H-P. Schulz
Kuvaus: Pudasjärvi kulttuuriperintöinventointi 2010

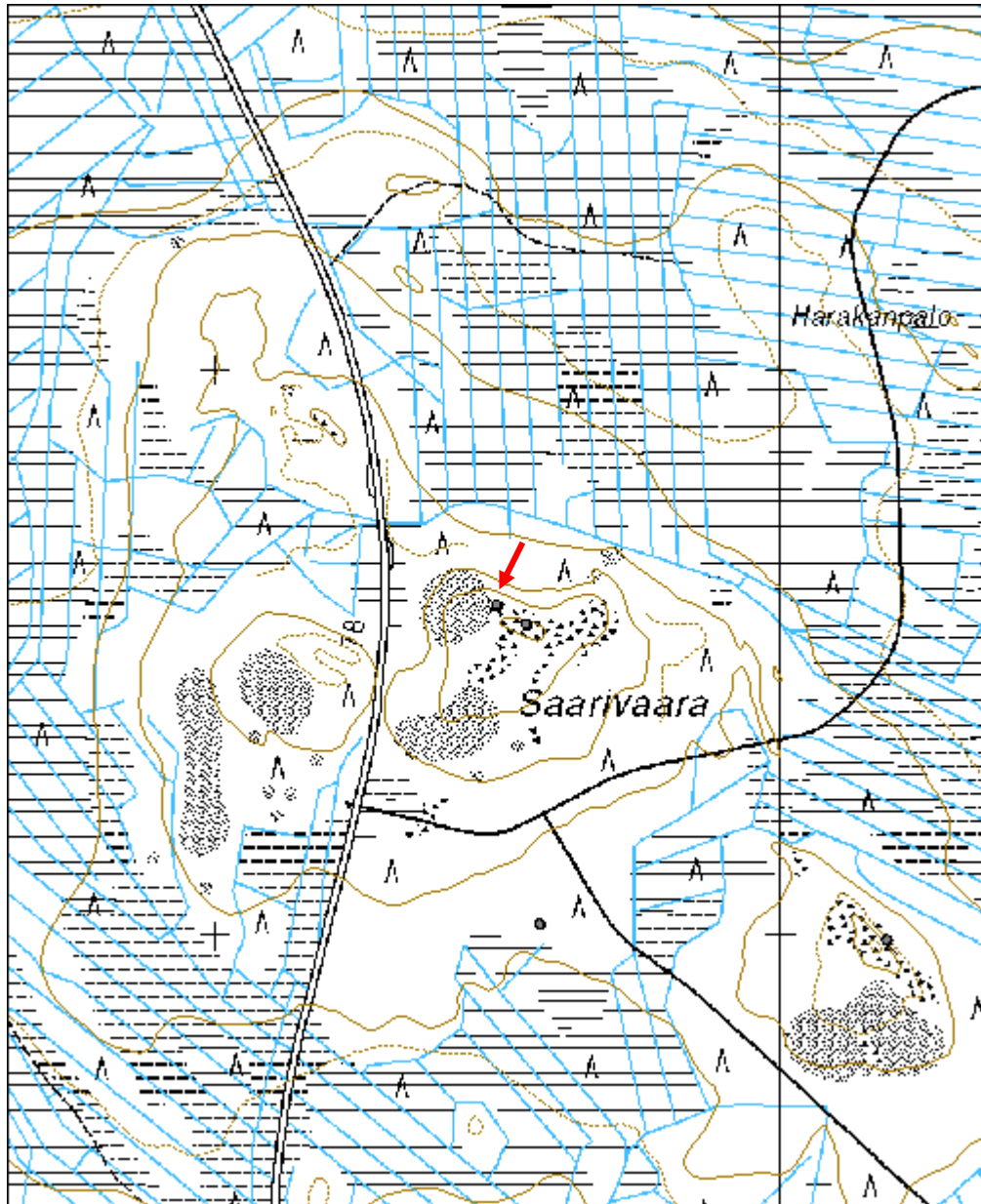
Viranomaisrekisterinro:	Kunto: 1 Hyvä
	Olotila: 2 Ei käytössä
Arvotus: 3 Esitys mj-luokka II	Kohteen suojele: 9 Muu suojeluarvo

Selitys:	Selitys:
Ympäristön suojelu:	0 Ei määritely
Selitys:	



Kivi 1 kuvattu luoteesta.

Kohdetyyppi:	17 Kivi- ja maarakenteet	Copyright:	© Metsähallitus 2008 © Maanmittauslaitos 1/MML/08
Koordinaatit:	X 7271581, Y 3489497, Z 152	Mittakaava:	1:10000



Paljakanrakka merkkikivi		MH-tunnus: 100834	
Kohdetyyppi:	17 Kivi- ja maarakenteet	Haltija:	151 Metsätalous Pohjanmaa
Ajoitus:	7199 Ajoitus epäselvä	Ylläpitäjä:	151 Metsätalous Pohjanmaa
Rakentamisvuosi:		Kunta:	615 Pudasjärvi
Lukumäärä:	1		
Koordinaattiselitys:		Geometria tuotettu:	4 Gps-mittaus, korjaamaton
Koordinaatit:	X 7266478, Y 3497714, Z 156	Löydöt:	
<i>Taustatiedot</i>			
Kohde löytyi inventoinnissa 4.6.2010.			
<i>Ympäristön kuvaus</i>			
Laaja tasainen kallioalue rakka-alueen itäpuolella, harvoja kitukasvuisia mäntyjä, aluskasvillisuus kanerva ja jäkälä, paikoitellen paljas maa-/kalliopinta.			
<i>Kohteen kuvaus</i>			
Kaksi laakakiveä (mitaltaan 0,9 x 0,6 m, paksuus 10-15 cm) pystyasennossa muodostaen T-muotoinen kuvio, molemmat kivet kiilattu pienemmällä laakakivillä pohjaan. Toinen kivistä on jonkun verran kallistunut. Jäkäläkasvuston perusteella ikä yli sata vuotta.			
<i>Kohteen rajaus</i>			
Kohde rajautuu pistemäisesti			
<i>Tulkinta</i>			
Merkkikivi			
<i>Lisätietoja</i>			
<i>Toimenpiteet</i>			
<i>Tarkastukset</i>			
Tila: 3 Toteutettu	Laji: 6 Suojeluarvojen tarkastus	Tarkastusvuosi: 2010	
Tarkastuspvm: 4.6.2010	Tarkastaja: H.-P. Schulz		
Kuvaus:			
Viranomaisrekisterinro:		Kunto:	2 Keskinertainen
		Olotila:	2 Ei käytössä

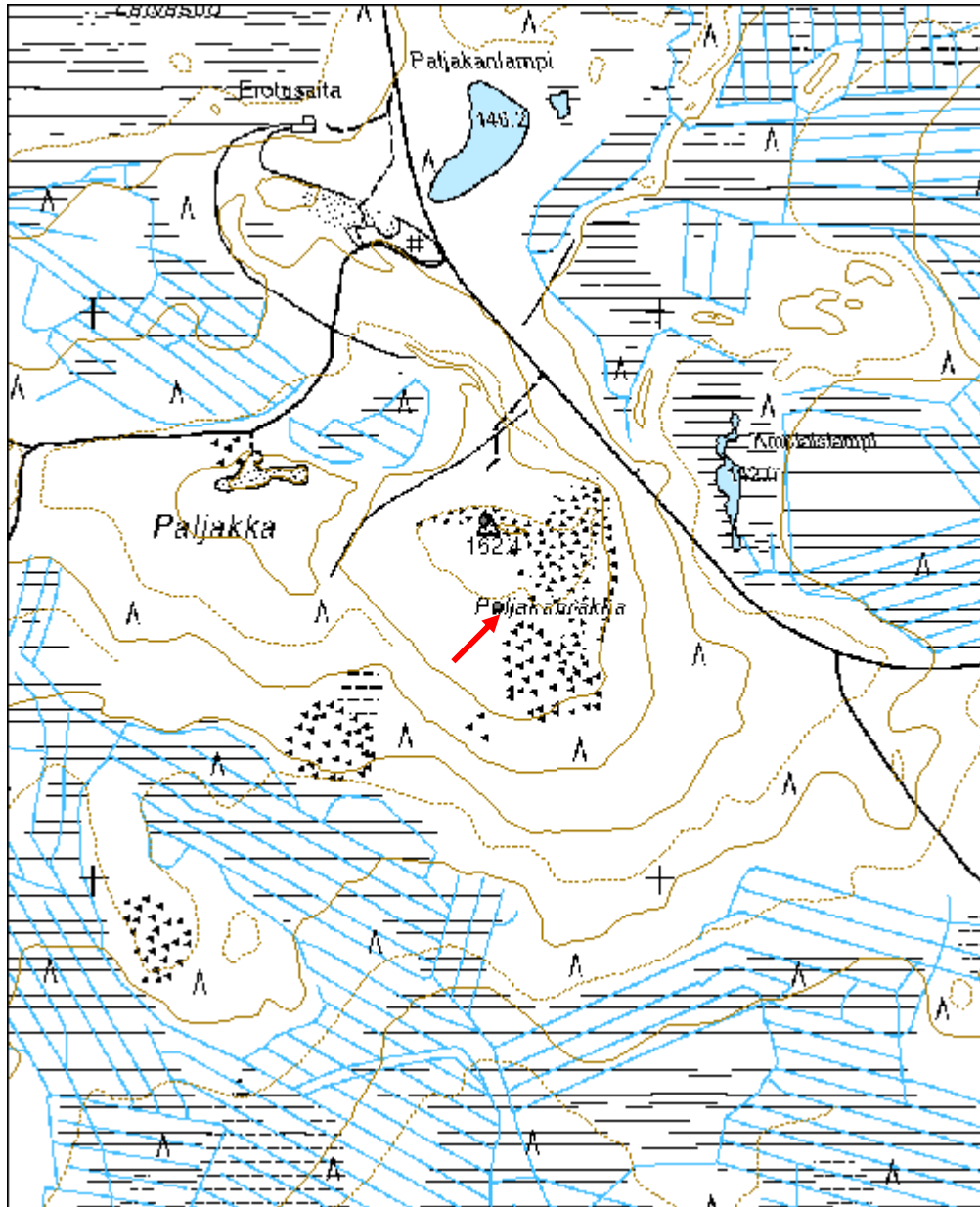
Arvotus:	3 Esitys mj-luokka II	Kohteen suojelu:	9 Muu suojeluarvo
Selitys:		Selitys:	

Ympäristön suojelu:	0 Ei määritelty
Selitys:	



Yleiskuva kaakosta.

Kohdetyyppi:	17 Kivi- ja maarakenteet	Copyright:	© Metsähallitus 2008 © Maanmittauslaitos 1/MML/08
Koordinaatit:	X 7266478, Y 3497714, Z 156	Mittakaava:	1:10000



Jyrkkä kivilatomus	MH-tunnus: 104833
---------------------------	------------------------------

Kohdetyyppi:	17 Kivi- ja maarakenteet	Haltija:	151 Metsätalous Pohjanmaa
Ajoitus:	7199 Ajoitus epäselvä	Ylläpitäjä:	151 Metsätalous Pohjanmaa
Rakentamisvuosi:		Kunta:	615 Pudasjärvi
Lukumäärä:	2		

Koordinaattiselitys:		Geometria tuotettu:	4 Gps-mittaus, korjaamaton
Koordinaatit:	X 7285786, Y 3506295, Z 169	Löydöt:	

Taustatiedot

Kohde löytyi inventoinnissa 8.6.2010.

Ympäristön kuvaus

Kivisen mäen itärinne, tuore mäntykangas, aluskasvillisuus varpuja ja sammalta.

Kohteen kuvaus

Kaksi kivilatomusta kivisellä rinteellä

Latomus 1: Noin metrin leveän maakiven kylkeen rakennettu suorakulmainen kivikehä, mitaltaan 1 x 1 m; neljästä laakakivi-kerroksesta ”kylmämuurattu”. Sen ympärillä, sammalen alla, 20-30 cm kokoisia tukikiviä. Kehän korkeus on 50 cm, sen sisällä olevan kuopan (mitat 60 x 55 cm) syvyys on 75 cm. Rakenne on sammalen ja osittain varpujen peitossa. x 3506295, y 7285786.

Latomus 2: Suuren maakiven (1,5 x 0,8 x 0,6m) kylkeen rakennettu suorakulmainen kivikehä, ulkomitat 1,5 x 1 m, sisämitat 0,8 x 0,8 m, syvyys 0,6 m; sen itäpäässä on vanha kanto, johon on tehty kirveellä iso lovi (on epäselvä onko samanikäinen kuin kivilatomus). Kivikehästä pohjoiseen on n. metri pitkä, 0,6 m leveä ja n. 0,5 m korkea vallimainen kiveys, joka päättyy ison (yli 2 x 2 m) maakiveen. x 3506336, y 7285721.

Kohteen raja

Kohde rajautuu näkyvien jäänteiden mukaisesti.

Tulkinta

Latomus 1 on mahdollisesti varastokuoppa. latomuksen 2 funktiota on epäselvä.

Lisätietoja

Tarkastukset

Tila: 3 Toteutettu Laji: 6 Suojeluarvojen tarkastus Tarkastusvuosi: 2010
Tarkastuspvm: 8.6.2010 Tarkastaja: H-P. Schulz
Kuvaus: Pudasjärvi kulttuuriperintöinventointi 2010

Viranomaisrekisterinro:	Kunto:	1 Hyvä
--------------------------------	---------------	--------

Arvotus:	3 Esitys mj-luokka II	Olotila:	2 Ei käytössä
Selitys:		Kohteen suojelu:	9 Muu suojeluarvo
Ympäristön suojelu:	0 Ei määritelty	Selitys:	
Selitys:			

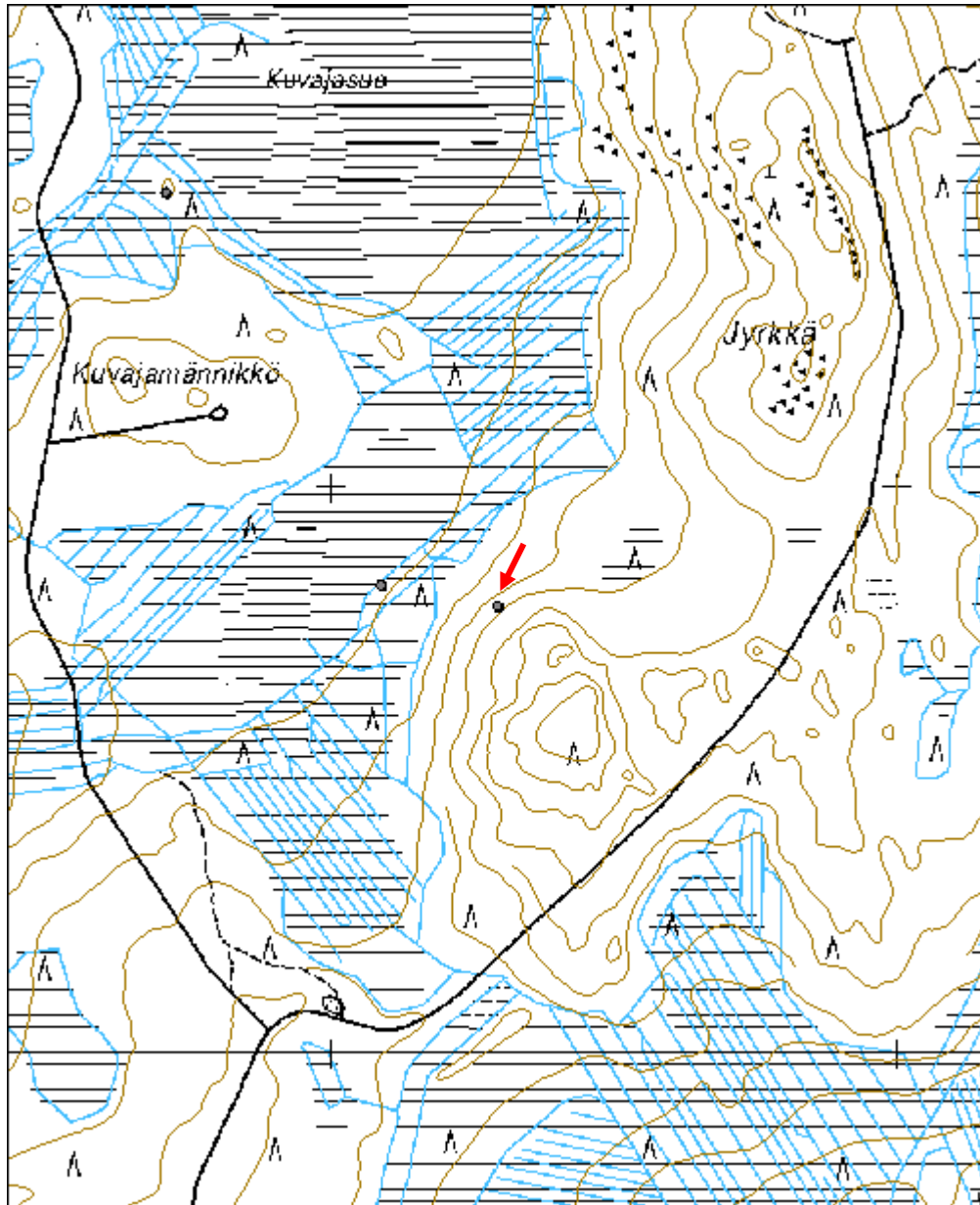


Latomus 1 kuvattu pohjoisesta



Latomus 2 kuvattu lännestä.

Kohdetyyppi:	17 Kivi- ja maarakenteet	Copyright:	© Metsähallitus 2008 © Maanmittauslaitos 1/MML/08
Koordinaatit:	X 7285786, Y 3506295, Z 169	Mittakaava:	1:10000



Iso Matkavaara kivilatomus	MH-tunnus: 110665
-----------------------------------	------------------------------

Kohdetyyppi:	99 Muu/määrittelemätön	Haltija:	151 Metsätalous Pohjanmaa
Ajoitus:	7199 Ajoitus epäselvä	Ylläpitäjä:	151 Metsätalous Pohjanmaa
Rakentamisvuosi:		Kunta:	615 Pudasjärvi
Lukumäärä:	19		

Koordinaattiselitys:		Geometria tuotettu:	4 Gps-mittaus, korjaamaton
Koordinaatit:	X 7263238, Y 3517954, Z 185	Löydöt:	

Taustatiedot

Kohde tarkastettiin 10.6..2010; lähde muinaisjäännösrekisteri

Ympäristön kuvaus

Vaaran ylärinteellä sijaitseva rakka-alue, jossa on useita muinaisia rantavalleja, Alueella kasvaa jonkun verran vanhoja mäntyjä ja koivuja; rakka-alueen ympärillä vanhaa sekametsää.

Kohteen kuvaus

Rakka-alueella ja rinteellä välittömästi sen alapuolella löytyi 19 kivilatomusta, joko torni- tai kekomaisia, joista muutamat ovat sortuneet. Ne on tehty ilmeisesti rakkakivikosta kerätystä eri kokoisista laakakivistä, jonkun verran on käytetty myös pyöreitä kiviä. Latomusten läpimitta vaihtelee 60 cm:stä 100 cm:iin ja korkeus 40 cm:stä 90 cm:n. Ne on huolellisesti ladottu ja enimmäkseen pyöriä, joitakin soikeita on myös joukossa. Jäkäläkasvuston perusteella niiden ikä on yli sata vuotta.

latomus 1: mitat 90 x 90 x 70 cm; x 3517978 y 7263279

latomus 2: mitat 70 x 70 x 70 cm; x 3517956 y 7263283

latomus 3: mitat 80 x 70 x 60 cm; x 3517941 y 7263290

latomus 4: mitat 65 x 60 x 60 cm; x 3517966 y 7263264

latomus 5: mitat 90 x 65 x 90 cm; x 3517968 y 7263270

latomus 6: mitat 60 x 70 x 50 cm; x 3517966 y 7263248

latomus 7: mitat 90 x 80 x 90 cm; x 3517963 y 7263237

latomus 8: mitat 100 x 90 x 60 cm x 3517959 y 7263211

latomus 9: mitat 110 x 110 x 70 cm x 3517957 y 7263221

latomus 10: mitat 90 x 80 x 70 cm; x 3517959 y 7263232

latomus 11: mitat n. 1 x 1 x 0,6 m, sortunut x 3517955 y 7263247

latomus 12: mitat 70 x 80 x 90 cm; x 3517949 y 7263260

latomus 13: mitat 90 x 70 x 80 cm; x 3517950 y 7263285

latomus 14: mitat 60 x 60 x 90 cm; x 3517934 y 7263286

latomus 15: mitat 70 x 60 x 80 cm; x 3517897 y 7263277

latomus 16: mitat 70 x 70 x 70 cm; x 3517911 y 7263249

latomus 17: mitat 70 x 90 x 80 cm; x 3517925 y 7263247

latomus 18: mitat 70 x 60 x 60 cm; x 3517914 y 7263235

latomus 19: mitat n. 60 x 50 x 40 cm; sortunut, x 3517941 y 7263194	
Kohteen rajaus	
Kohde rajautuu näkyvien rakenteiden mukaisesti	
Tulkinta	
Funktioita epäselvä, mahdollisesti merkkirakennelmia. Paikalliset oppaat torjuivat aikaisemmin esitetyn tulkinnan, jonka mukaan kyse olisi uuni-(piisi-)kivi varastoista. Iso Matkavaaran latomukset ovat tehty väärästä kivilajista ja ovat liian kaukana asutuksesta. Tulenkestäviä kivilajia löytyy lähempänä asutuksesta ja on tiedossa paikat, josta uunikivet on perinteisesti otettu.	
Lisätietoja	
Toimenpiteet	
Tarkastukset	
Tila: 3 Toteutettu Laji: 6 Suojeluarvojen tarkastus Tarkastusvuosi: 2010 Tarkastuspvm: 10.6.2010 Tarkastaja: H.-P. Schulz Kuvaus: Pudasjärvi kulttuuriperintöinventointi 2010	
Viranomais- rekisterinro:	615010071
Arvotus:	3 Esitys mj-luokka II
Selitys:	
Kunto:	1 Hyvä
Olotila:	2 Ei käytössä
Kohteen suojelu:	2 Muinaisjäännösrekisteri II
Selitys:	
Ympäristön suojelu:	0 Ei määritelty
Selitys:	



Latomukset 4 ja 5 etelästä.



Latomukset 7 – 10 koillisesta.



Latomus 15 idästä.



Latomukset 8 ja 9 kaakosta.

Soidinpalo rakkakuoppa	MH-tunnus: 119672
-------------------------------	------------------------------

Kohdetyyppi:	17 Kivi- ja maarakenteet	Haltija:	151 Metsätalous Pohjanmaa
Ajoitus:	7116 Uusi aika	Ylläpitäjä:	151 Metsätalous Pohjanmaa
Rakentamisvuosi:		Kunta:	615 Pudasjärvi
Lukumäärä:	1		

Koordinaattiselitys:		Geometria tuotettu:	4 Gps-mittaus, korjaamaton
Koordinaatit:	X 7274654, Y 3503288, Z 161	Löydöt:	

Taustatiedot

Kohde löytyi inventoinnissa 13.8.2010.

Ympäristön kuvaus

Kivinen harjanne (muinainen huuhtoutunut rantavalli) laajaan kuivaan kankaan keskiosassa, kivikkoa, ympäristössä kuivaa mäntykangasta.

Kohteen kuvaus

Kivikon korkeimmassa kohdassa on pieni kuoppa 1,0 x 0,8 m, syvyys 0,6 m; kuopan seinämät ovat huolellisesti ladottu eri kokoisista kivistä, osa seinästä on sortunut; kuopan pohja on sammalen peitossa.

Kohteen rajaus

Kohde rajautuu pistemäisesti.

Tulkinta

Rakkakuoppa, mahdollisesti säilytyskuoppa.

Lisätietoja

Toimenpiteet

Tarkastukset

Tila: 3 Toteutettu Laji: 6 Suojeluarvojen tarkastus Tarkastusvuosi: 2010
Tarkastuspv: 13.8.2010 Tarkastaja: H.-P. Schulz
Kuvaus: Pudasjärvi kulttuuriperintöinventointi 2010

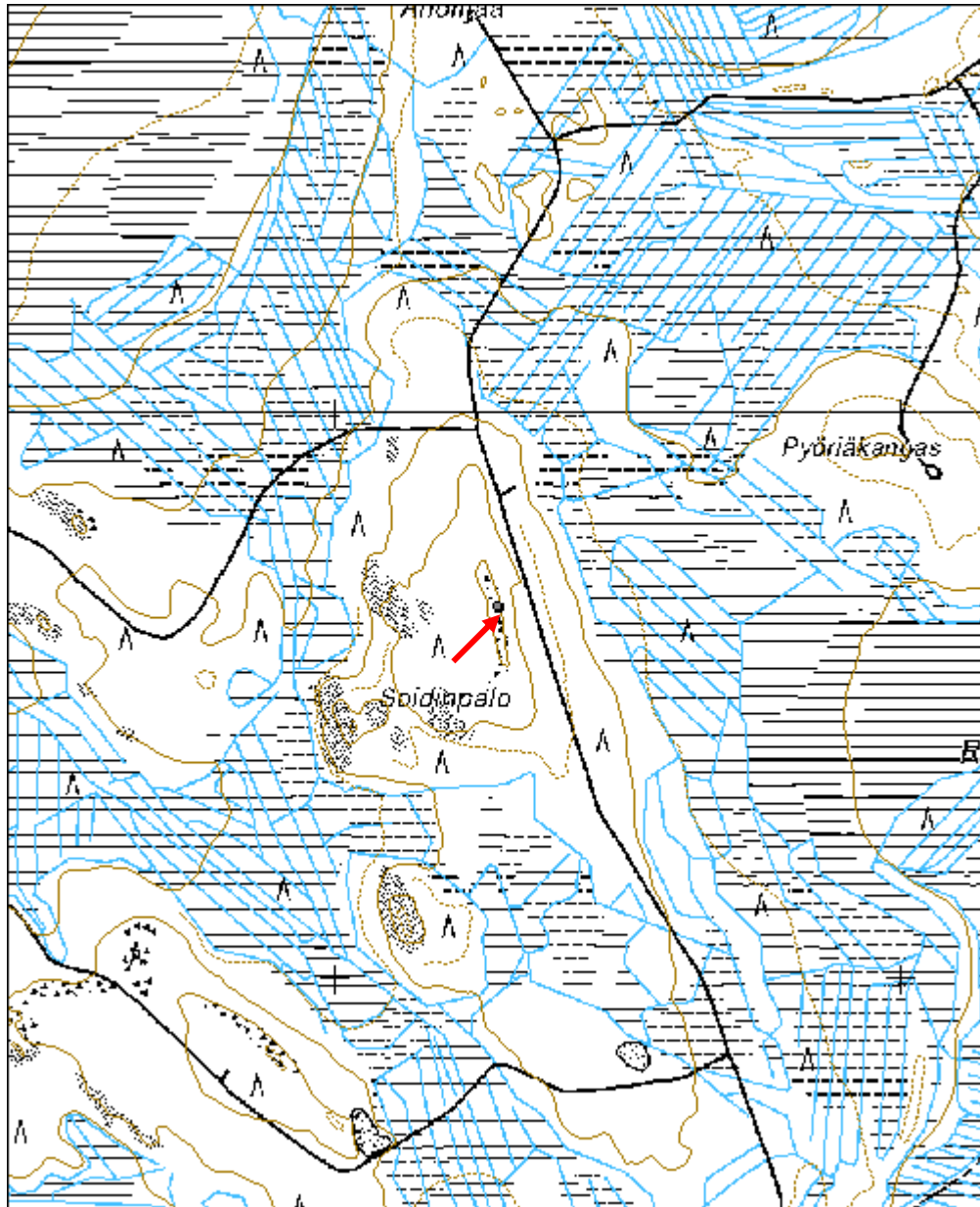
Viranomaisrekisterinro:		Kunto:	2 Keskinertainen
		Olotila:	2 Ei käytössä
Arvotus:	3 Esitys mj-luokka II	Kohteen	9 Muu suojeluarvo

Selitys:	suojelu: Selitys:
Ympäristön suojelu:	0 Ei määritelty
Selitys:	



Kuoppa kuvattu ylhäältä pohjoisesta.

Kohdetyyppi:	17 Kivi- ja maarakenteet	Copyright:	© Metsähallitus 2008 © Maanmittauslaitos 1/MML/08
Koordinaatit:	X 7274654, Y 3503288, Z 161	Mittakaava:	1:10000



Murtosuvanto maakuoppa	MH-tunnus: 120011
-------------------------------	------------------------------

Kohdetyyppi:	17 Kivi- ja maarakenteet	Haltija:	151 Metsätalous Pohjanmaa
Ajoitus:	7199 Ajoitus epäselvä	Ylläpitäjä:	151 Metsätalous Pohjanmaa
Rakentamisvuosi:		Kunta:	615 Pudasjärvi
Lukumäärä:	1		

Koordinaattiselitys:		Geometria tuotettu:	4 Gps-mittaus, korjaamaton
Koordinaatit:	X 7270524, Y 3529565, Z 184	Löydöt:	

Taustatiedot

Kohde löytyi inventoinnissa 20.8.2010.

Ympäristön kuvaus

Vaaran loiva alarinne (lounaisrinne) suon laidalla, tuorehko mäntykangas, jossa kasvaa jonkun verran kuusta; aluskasvillisuus pääosin puolukka.

Kohteen kuvaus

Pyöreä kuoppa, läpimitta 3 m ja syvyys 0,7 m. Turvekerroksen paksuus n. 5 cm, huuhtoutumiskerros reunassa 7-9 cm, pohjassa 20 cm. Pohjassa huuhtoutumiskerroksen alla n. 25 cm nokimaata, jossa jonkun verran hiiltä, sen alla kova (kiviä tai ruostekerros)

Kohteen rajaus

Kohde rajautuu pistemäisesti.

Tulkinta

Kuoppa on huuhtoutumiskerroksen perusteella joko historiallinen tai esihistoriallinen; funktiota on epäselvä; nokimaata ja hiiltä viittaavat joko kuoppalieden, keittokuoppaan tai miiluun.

Lisätietoja

Toimenpiteet

Tarkastukset

Tila: 3 Toteutettu Laji: 6 Suojeluarvojen tarkastus Tarkastusvuosi: 2010
Tarkastuspvm: 20.8.2010 Tarkastaja: H.-P. Schulz
Kuvaus: Pudasjärvi kulttuuriperintöinventointi 2010

Viranomaisrekisterinro:	Kunto:	2 Keskinertainen
--------------------------------	---------------	------------------

Arvotus:	3 Esitys mj-luokka II	Olotila:	2 Ei käytössä
Selitys:		Kohteen suojelu:	9 Muu suojeluarvo
Selitys:		Selitys:	
Ympäristön suojelu:	0 Ei määritelty		
Selitys:			

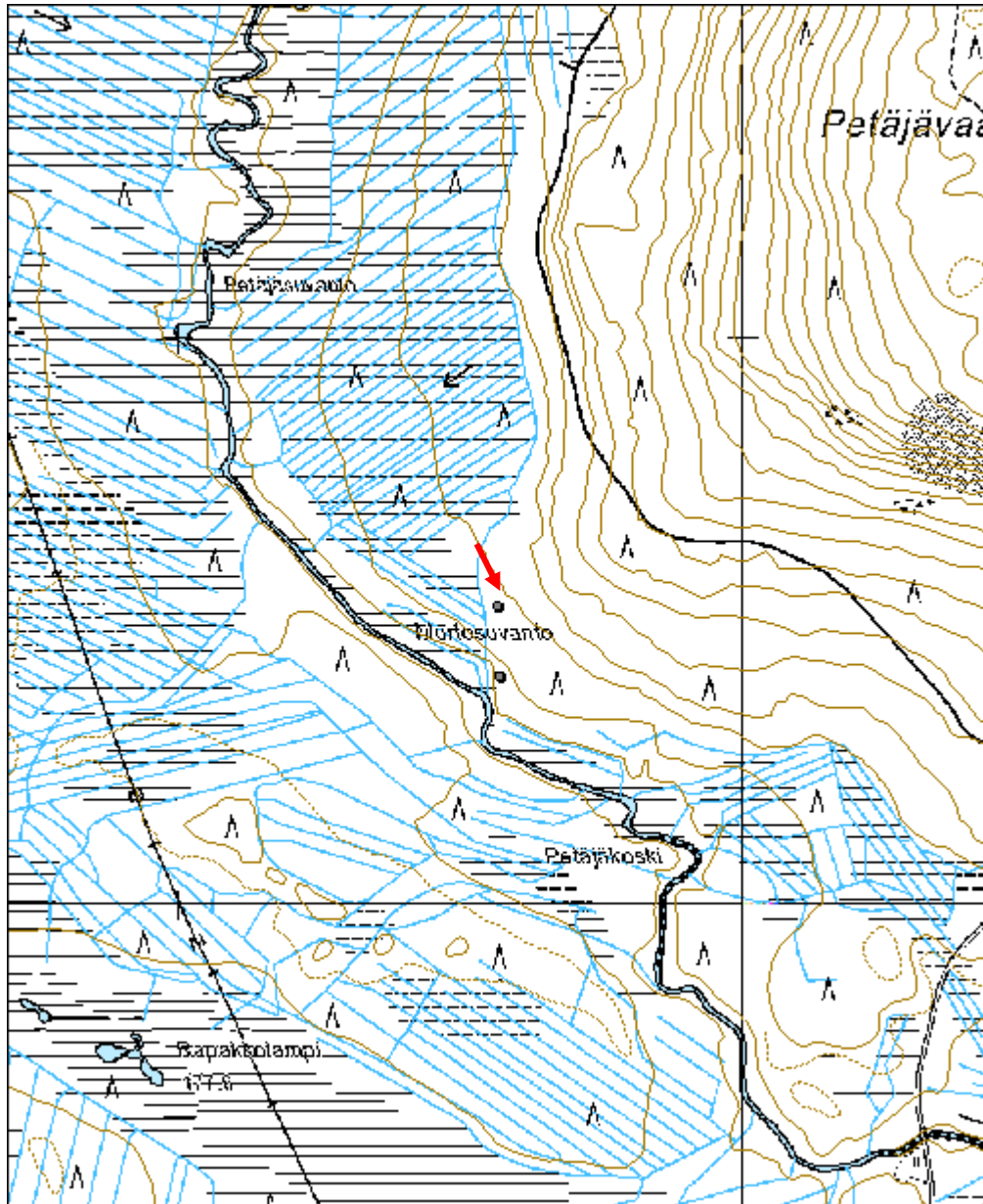


Yleiskuva lounaasta.



Kairausnäyte.

Kohdetyyppi:	17 Kivi- ja maarakenteet	Copyright:	© Metsähallitus 2008 © Maanmittauslaitos 1/MML/08
Koordinaatit:	X 7270524, Y 3529565, Z 184	Mittakaava:	1:10000



Uuden ajan kulttuuriperintökohteet

Mätäslampi 1 kämppä jäännös	MH-tunnus: 38136
------------------------------------	-------------------------

Kohdetyyppi:	1 Asuinpaikat	Haltija:	151 Metsätalous Pohjanmaa
Ajoitus:	7116 Uusi aika	Ylläpitäjä:	151 Metsätalous Pohjanmaa
Rakentamisvuosi:		Kunta:	615 Pudasjärvi
Lukumäärä:	2		

Koordinaattiselitys:		Geometria tuotettu:	4 Gps-mittaus, korjaamaton
Koordinaatit:	X 7296863, Y 3533500, Z 273	Löydöt:	

Taustatiedot

Kohde tarkastettiin inventoinnissa 20.7.2010; lähde Reiska.

Ympäristön kuvaus

Kapea tasanne vaaran rinteen ja soistuneen lammen välissä, rehevä sekametsä ja aluskasvillisuus.

Kohteen kuvaus

Alueella on kaksi rakennusjäännettä:

Rakennus 1: mitat 6 x 6,5m; länsinurkassa on kiukaan/uunin jäänteet, mitat 2,5 x 2,5 m, korkeus 0,8 m. Uuni jatkuu lounaisseinämän ulkopuolelle. Maatunut hirsikehikko, muutama hirsikerta havaittavissa, pahasti lahonneet. Pitkä salvos. Itäinurkassa hirsien päät kirveellä katkaistu ja sahattu. Oviaukko mahdollisesti lounaisseinässä, uunin vieressä. Seinien kohdalla ja sisällä kasvaa eri-ikäisiä koivuja ja kuusia.

x 3533448, y 7296864

Rakennus 2: ensimmäisestä 5 m koilliseen. Maatunut hirsikehikko, heikosti havaittavissa, mitat n. 3 x 5 (6,5) m. Muita rakenteita ei havaittu. x 3533461 y 7296875

Kohteen rajaus

Kohde rajautuu näkyvien jäänteiden mukaisesti.

Tulkinta

Savottakämpän jäännös ja tallin jäännös.

Lisätietoja

Jouni Aarnion antaman tiedon mukaan rakennus on kuulunut Mätäslammen savottayhdyskuntaan, rakennettu 1910-luvulla.

Toimenpiteet

Tarkastukset

Tila: 3 Toteutettu

Laji: 6 Suojeluarvojen tarkastus

Tarkastusvuosi: 2010

Tarkastuspvm: 20.7.2010 Tarkastaja: H.-P. Schulz
 Kuvaus: Pudasjärvi kulttuuriperintöinventointi 2010

Tila: 1 Ehdotettu Laji: 6 Suojeluarvojen tarkastus Tarkastusvuosi: 0
 Tarkastuspvm: 19.6.2006 Tarkastaja:
 Kuvaus:

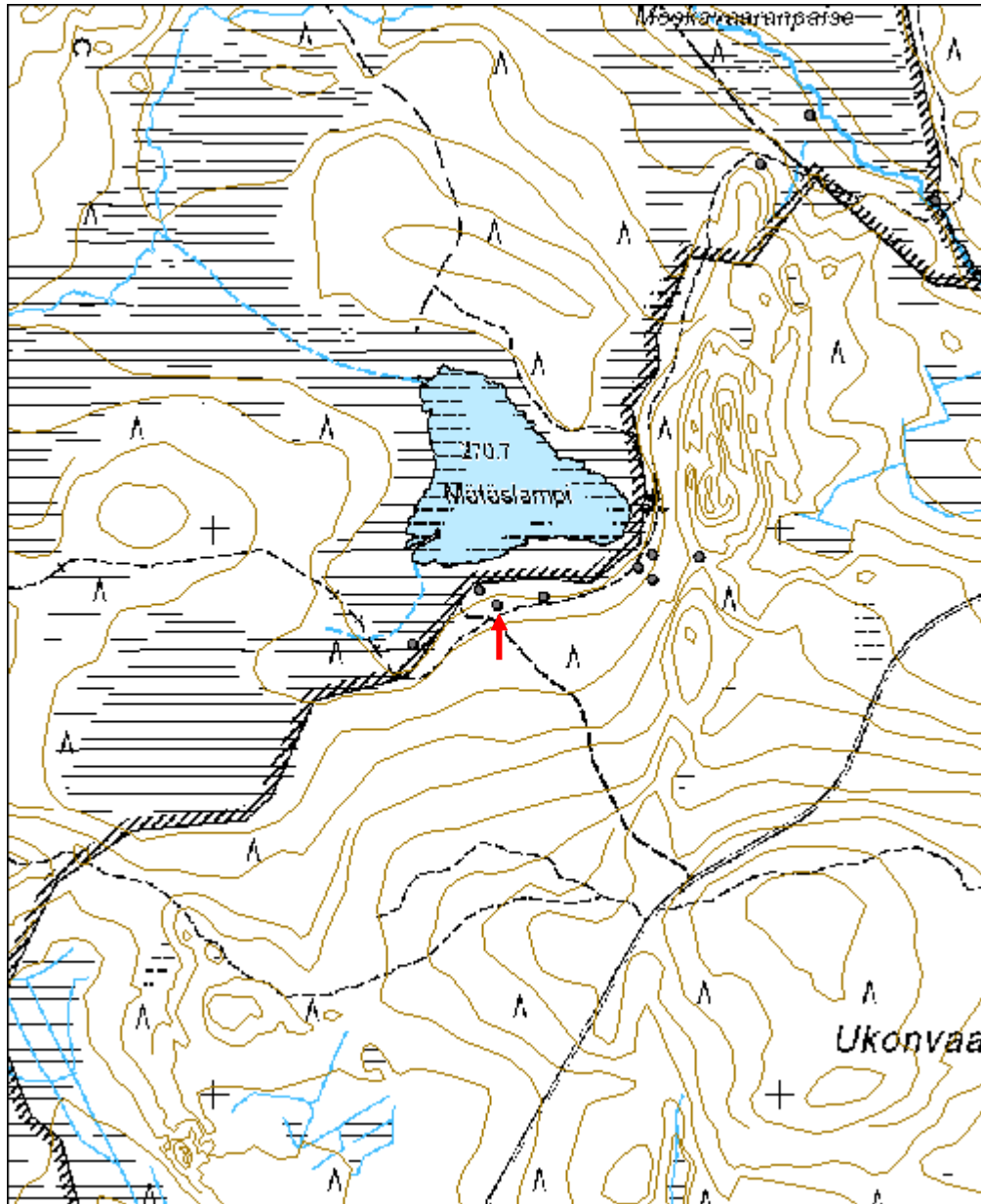
Viranomais- rekisterinro:		Kunto:	3 Huono
Arvotus:	8 Muu suojeluarvo	Olotila:	2 Ei käytössä
Selitys:		Kohteen suojelu:	9 Muu suojeluarvo
		Selitys:	

Ympäristön suojelu:	0 Ei määritelty
Selitys:	



Yleiskuva etelästä.

Kohdetyyppi:	1 Asuinpaikat	Copyright:	© <i>Metsähallitus</i> 2008 © <i>Maanmittauslaitos</i> 1/MML/08
Koordinaatit:	X 7296863, Y 3533500, Z 273	Mittakaava:	1:10000



Mätaslampi 3 kämppä jäännös	MH-tunnus: 38137
------------------------------------	-------------------------

Kohdetyyppi:	9 Valmistuspaikat/työpaikat	Haltija:	151 Metsätalous Pohjanmaa
Ajoitus:	7116 Uusi aika	Ylläpitäjä:	151 Metsätalous Pohjanmaa
Rakentamisvuosi:		Kunta:	615 Pudasjärvi
Lukumäärä:	1		

Koordinaattiselitys:	Geometria tuotettu: 4 Gps-mittaus, korjaamaton
Koordinaatit:	Löydöt:
X 7296878, Y 3533582, Z 272	

<i>Taustatiedot</i>
Kohde tarkastettiin inventoinnissa 20.7.2010.
<i>Ympäristön kuvaus</i>
Kapea tasanne vaaran rinteeseen ja soistuneen lammen välissä, rehevä sekametsä ja aluskasvillisuus.
<i>Kohteen kuvaus</i>
Seinien paikat näkyvissä, maavalli tai maaton hirtti. Mitat 6,5 x 6 m; oviaukko ei havaittavissa. Kaakkoisnurkassa on uunin jäänteet (mitat 2,5 x 2,5 m, korkeus 0,9 m), uuni on ladottu isoista laakakivistä (eteläosassa havaittavissa), se ulottuu noin metrin itäseinän ulkopuolelle. Rakenteet ovat pääosin varpujen peitossa, seinien ja uunin päällä kasvaa isoja koivuja.
<i>Kohteen rajaus</i>
Kohde rajautuu pistemäisesti
<i>Tulkinta</i>
Savottakämpän jäännös.
<i>Lisätietoja</i>
Jouni Aarnion antaman tiedon mukaan rakennus on kuulunut Mätäslammen savottayhdyskuntaan, rakennettu 1910-luvulla.

<i>Toimenpiteet</i>

<i>Tarkastukset</i>		
Tila: 3 Toteutettu	Laji: 6 Suojeluarvojen tarkastus	Tarkastusvuosi: 2010
Tarkastuspvm: 20.7.2010	Tarkastaja: H.-P. Schulz	
Kuvaus:		
Tila: 1 Ehdotettu	Laji: 6 Suojeluarvojen tarkastus	Tarkastusvuosi: 0
Tarkastuspvm: 19.6.2006	Tarkastaja:	

Kuvaus:

Viranomais- rekisterinro:		Kunto:	3 Huono
Arvotus:	8 Muu suojeluarvo	Olotila:	2 Ei käytössä
Selitys:		Kohteen suojaus:	9 Muu suojeluarvo
		Selitys:	

Ympäristön suojaus:	0 Ei määritelty
Selitys:	

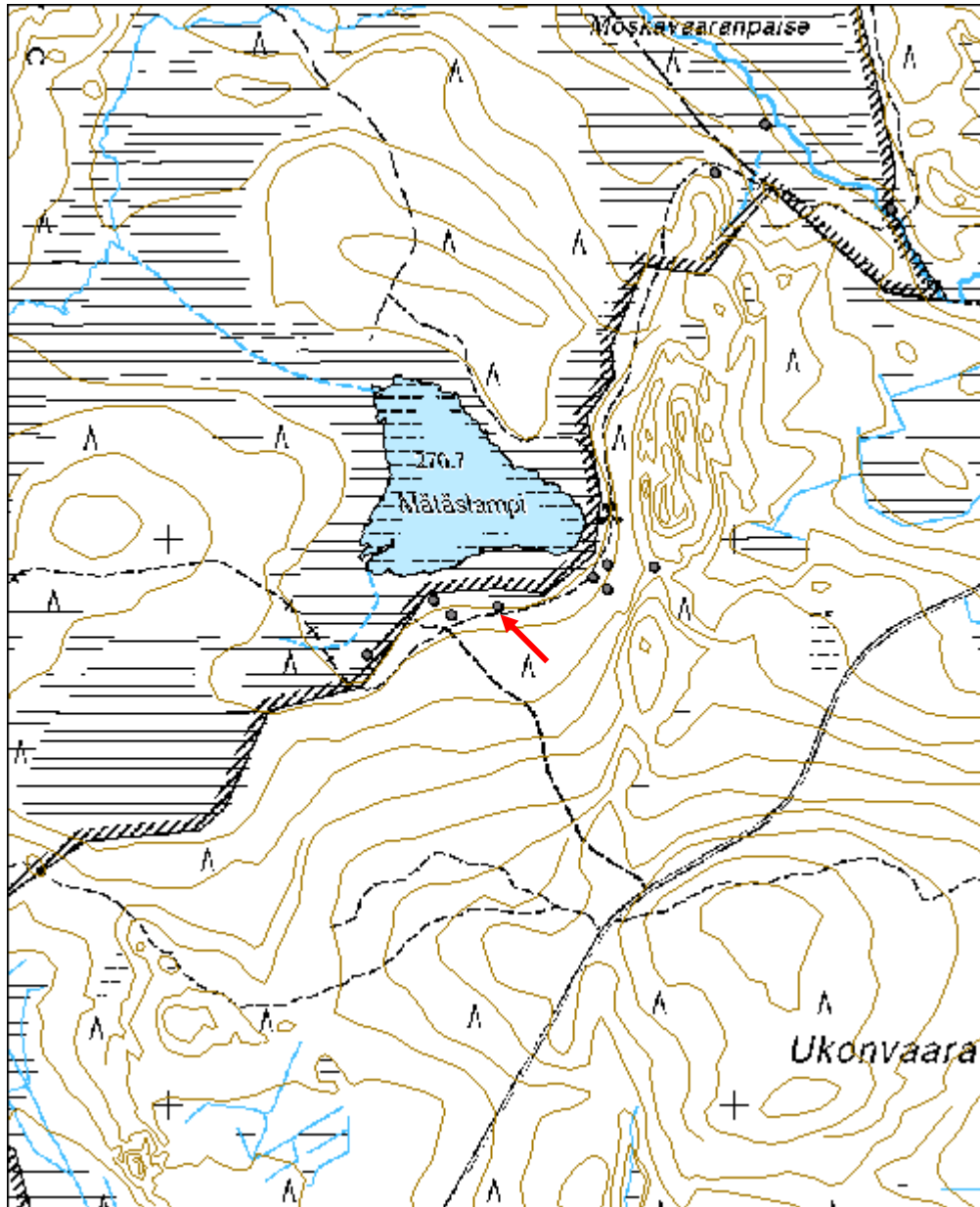


Yleiskuva kaakosta.



Uunin jäänteet kuvattu etelästä.

Kohdetyyppi:	9 Valmistuspaikat/työpaikat	Copyright:	© Metsähallitus 2008 © Maanmittauslaitos 1/MML/08
Koordinaatit:	X 7296878, Y 3533582, Z 272	Mittakaava:	1:10000



Mätaslampi 4 kämppä jäännös	MH-tunnus: 38138
------------------------------------	-------------------------

Kohdetyyppi:	1 Asuinpaikat	Haltija:	151 Metsätalous Pohjanmaa
Ajoitus:	7116 Uusi aika	Ylläpitäjä:	151 Metsätalous Pohjanmaa
Rakentamisvuosi:		Kunta:	615 Pudasjärvi
Lukumäärä:	3		

Koordinaattiselitys:		Geometria tuotettu:	4 Gps-mittaus, korjaamaton
Koordinaatit:	X 7296930, Y 3533750, Z 273	Löydöt:	

Taustatiedot

Kohde tarkastettiin inventoinnissa 20.7.2010; lähde Reiska

Ympäristön kuvaus

Kapea tasanne vaaran rinteeseen ja suolammen välissä, rehevä sekametsä ja aluskasvillisuus.

Kohteen kuvaus

Alueella on 3 rakennusjäännöstä (Reiskakohteet 38138-40)

Rakennus1: Kaksiosainen, 10 x 6 m. Seinien paikat ja väliseinä hyvin havaittavissa, maavalli tai maaton hirttä. Korkeus 0,2-0,6 m. Ei tulisijaa havaittavissa. Seinien päällä ja sisällä kasvaa isoja koivuja ja eri-ikäisiä kuusia ja raitaa. Eteläpuolella pieniä kuoppia, katso kartta. x 3533765 y 7296947

Rakennus 2: mitat 6 x 7 m; seinien paikat havaittavissa, maavalli tai maaton hirttä. Seinien päällä ja sisällä kasvaa isoja ja eri-ikäisiä koivuja ja kuusia. x 3533778 y 7296941

Rakennus 3: Sauna. 4 x 4,5m. Länsiseinällä 4 hirsikertaa näkyvissä. Luoteisnurkka säilynyt, pitkäsalvos, koirankaula. Päät sahattu. Kiuas 2 x 1,8m, korkeus 1m. Kiukaan päällä ja sisätilassa kasvaa isoja koivuja. x 3533777 y 7296973.

Kohteen rajaus

Kohde rajautuu näkyvien jäänteiden mukaisesti.

Tulkinta

Rakennus 1 kämpän jäännös (jossa oli mahd. peltiuni) rakennus 2 tallin jäännös, rakennus 3 saunan jäännös.

Lisätietoja

Toimenpiteet

Tarkastukset

Tila: 3 Toteutettu

Laji: 6 Suojeluarvojen tarkastus

Tarkastusvuosi: 2010

Tarkastuspvm: 20.7.2010

Tarkastaja: H.-P. Schulz

Kuvaus:

Tila: 1 Ehdotettu Laji: 6 Suojeluarvojen tarkastus Tarkastusvuosi: 0
 Tarkastuspvm: 19.6.2006 Tarkastaja:
 Kuvaus: Pudasjärvi kulttuuriperintöinventointi 2010

**Viranomais-
rekisterinro:**

Kunto: 2 Keskinertainen

Olotila: 2 Ei käytössä

Arvotus: 8 Muu suojeluarvo

**Kohteen
suojelu:** 9 Muu suojeluarvo

Selitys:

Selitys:

**Ympäristön
suojelu:**

0 Ei määritelty

Selitys:



Yleiskuva kaakosta.

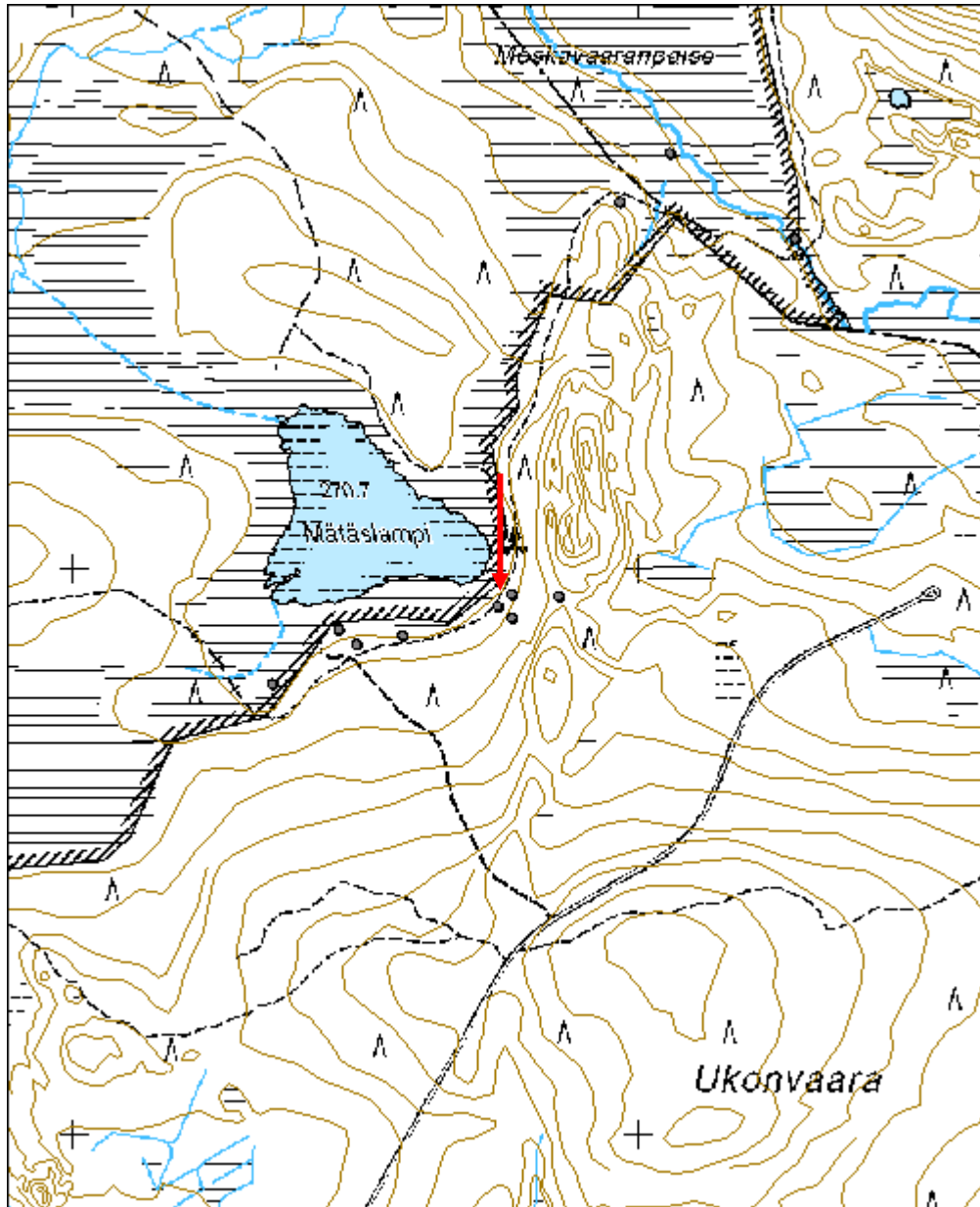


Saunan jäännökset, yleiskuva lounaasta.



Saunan kiukaan jäänteet kaakosta.

Kohdetyyppi:	1 Asuinpaikat	Copyright:	© Metsähallitus 2008 © Maanmittauslaitos 1/MML/08
Koordinaatit:	X 7296930, Y 3533750, Z 273	Mittakaava:	1:10000



Syötesuo karsikko	MH-tunnus: 38254
--------------------------	-------------------------

Kohdetyyppi:	11 Taide/muistomerkit	Haltija:	151 Metsätalous Pohjanmaa
Ajoitus:	7116 Uusi aika	Ylläpitäjä:	151 Metsätalous Pohjanmaa
Rakentamisvuosi:		Kunta:	615 Pudasjärvi
Lukumäärä:			

Koordinaattiselitys:		Geometria tuotettu:	4 Gps-mittaus, korjaamaton
Koordinaatit:	X 7279920, Y 3529350, Z 222	Löydöt:	

Taustatiedot

Kohde tarkastettiin inventoinnissa 15.7.2010; lähde Reiska

Ympäristön kuvaus

Loivaa itärinne vanhan ja uuden Syötetien välissä. Rehevä kasvillisuus, valtapuulaji kuusi, lisäksi kasvaa mäntyä ja koivua; aluskasvillisuus pääosin mustikkaa ja suokasveja, alue osittain soistunut.

Kohteen kuvaus

Vanha kuusi, läpimitta n. 35 cm, jonka alaosassa on n 70 cm korkea ja 20-25 cm leveä pilkka, johon on kaiverrettu teksti "Tässä tapettu karhu v 1914".
Puu kaatui myrskyssä keväällä 2010, se katkesi pilkan alaosassa, tekstikenttä on ehjä ja se näyttää ylöspäin.

Kohteen rajaus

Kohde rajautuu pistemäisesti.

Tulkinta

Saaliskarsikko

Lisätietoja

Jatkotoimenpiteistä on keskusteltu metsätiimin (Jorma Kouva ja Ilkka Herukka) ja Syötteen luontokeskuksen (Saara Airaksinen ja Veikko Virkkunen) sekä Päivi Tervosen (LP) kanssa. On tarkoitus siirtää sen osan, jossa kirjoitus sijaitsee, luontokeskuksen näyttelytilaan.

Toimenpiteet

Tarkastukset

Tila: 3 Toteutettu	Laji: 6 Suojeluarvojen tarkastus	Tarkastusvuosi: 2010
Tarkastuspvm: 15.7.2010	Tarkastaja: H.-P. Schulz	
Kuvaus: Kuvaus: Pudasjärvi kulttuuriperintöinventointi 2010		
Tila: 1 Ehdotettu	Laji: 6 Suojeluarvojen tarkastus	Tarkastusvuosi: 0
Tarkastuspvm: 22.6.2006	Tarkastaja:	

Viranomais- rekisterinro:		Kunto:	3 Huono
Arvotus:	0 Ei määritelty	Olotila:	2 Ei käytössä
Selitys:		Kohteen suojelu:	9 Muu suojeluarvo
		Selitys:	
Ympäristön suojelu:	0 Ei määritelty		
Selitys:			

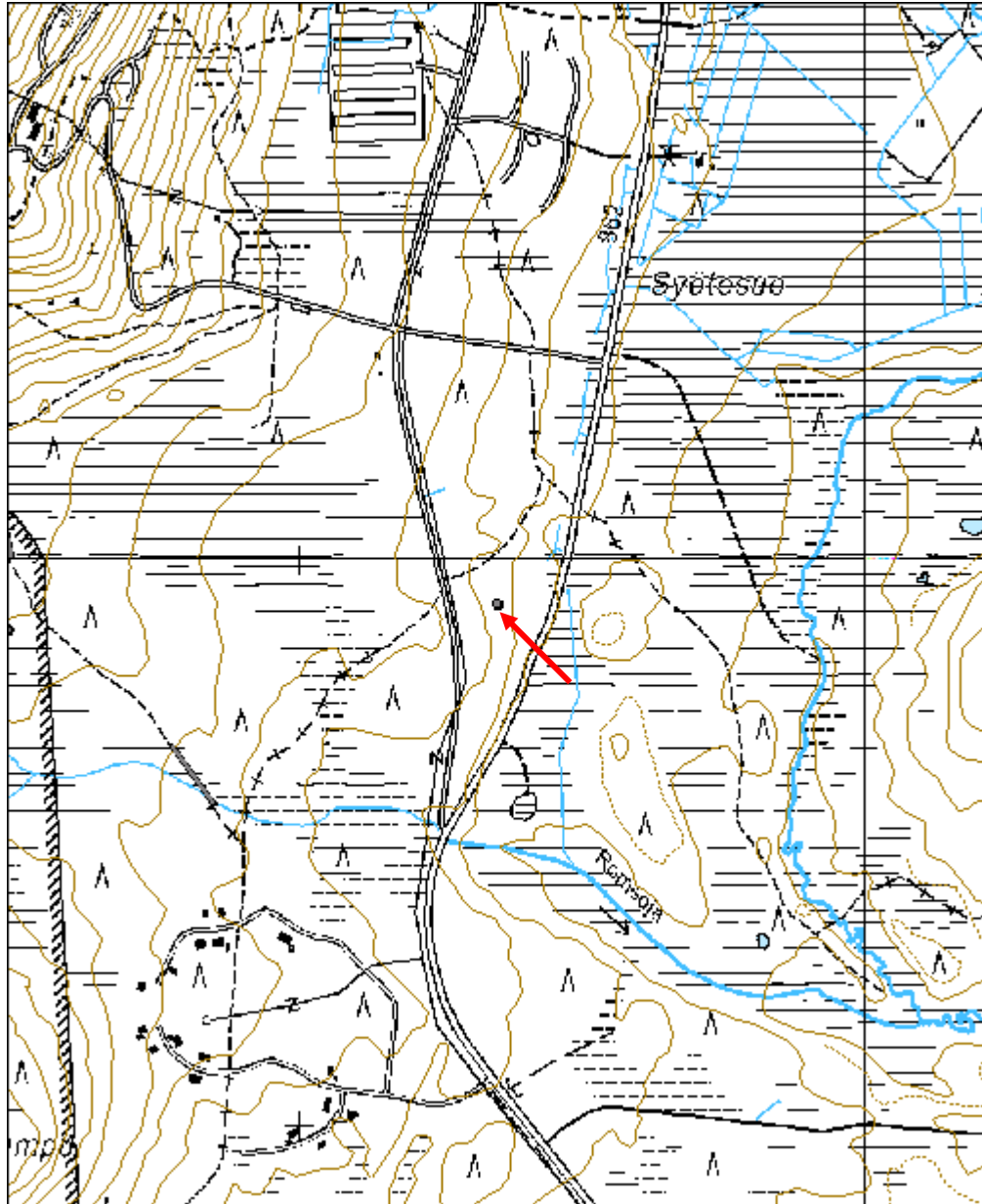


Kaatuneen karsikon tyviosa kuvattu pohjoisesta.



Lähikuva kaiverruksesta.

Kohdetyyppi:	11 Taide/muistomerkit	Copyright:	© Metsähallitus 2008 © Maanmittauslaitos 1/MML/08
Koordinaatit:	X 7279920, Y 3529350, Z 222	Mittakaava:	1:10000



Tunturi kämppä jäännös

MH-tunnus: 38260

Kohdetyyppi:	1 Asuinpaikat	Haltija:	151 Metsätalous Pohjanmaa
Ajoitus:	7116 Uusi aika	Ylläpitäjä:	151 Metsätalous Pohjanmaa
Rakentamisvuosi:		Kunta:	615 Pudasjärvi
Lukumäärä:	1		

Koordinaattiselitys:		Geometria tuotettu:	4 Gps-mittaus, korjaamaton
Koordinaatit:	X 7283390, Y 3536700, Z 284	Löydöt:	

Taustatiedot

Kohde tarkastettiin inventoinnissa 27.7.2010; lähde Reiska; tiedonanto Timo Laine.

Ympäristön kuvaus

Vaaran loivaa länsirinne ja puronvarsi. Alue on hakattu n. 15 v. sitten ja muokattu; kuusentaimikko.

Kohteen kuvaus

Uunin jäänteet (mitat 2,2 x 2,2 x 0,8 m), sen ympärillä on n. 6 x 8 m mittainen auraamatta jäänyt tasanne. Uunin alaosa on varpujen, katajan ja sammalen peittämä. Muita rakenteita alueella ei havaittu.

Kohteen rajaus

Kohde rajautuu pistemäisesti.

Tulkinta

Paikalla on ollut tiedonannon (Timo Laine) mukaan metsäkämpä.

Lisätietoja**Toimenpiteet****Tarkastukset**

Tila: 3 Toteutettu	Laji: 6 Suojeluarvojen tarkastus	Tarkastusvuosi: 2010
Tarkastuspvm: 27.7.2010	Tarkastaja: H.-P. Schulz	
Kuvaus: Pudasjärvi kulttuuriperintöinventointi 2010		

Tila: 1 Ehdotettu	Laji: 6 Suojeluarvojen tarkastus	Tarkastusvuosi: 0
Tarkastuspvm: 22.6.2006	Tarkastaja:	
Kuvaus:		

Viranomaisrekisterinro:

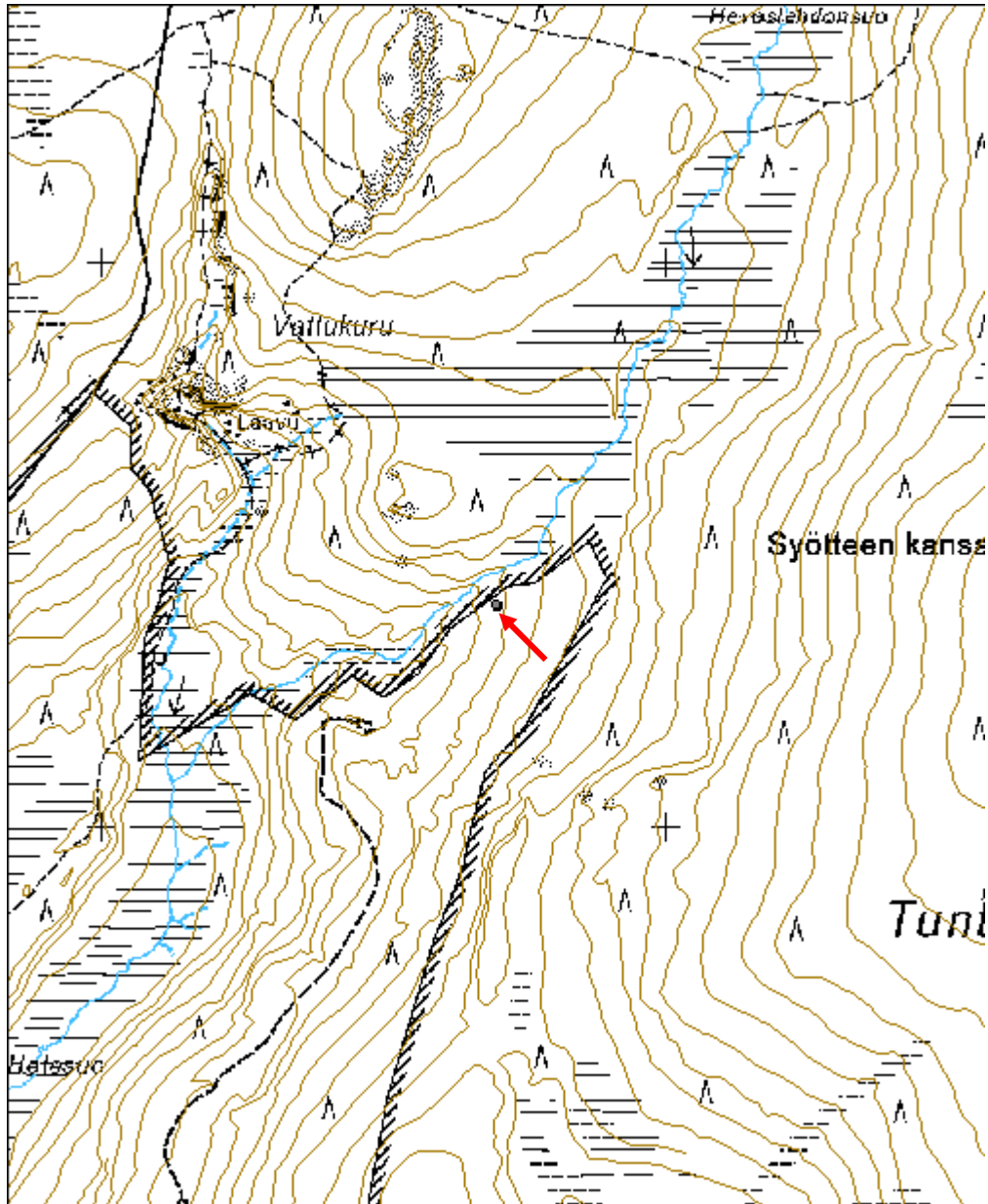
Kunto: 3 Huono

Arvotus:	8 Muu suojeluarvo	Olotila:	2 Ei käytössä
Selitys:		Kohteen suojelu:	9 Muu suojeluarvo
Selitys:		Selitys:	
Ympäristön suojelu:	0 Ei määritelty		
Selitys:			



Uunin jäänteet kuvattu idästä.

Kohdetyyppi:	1 Asuinpaikat	Copyright:	© Metsähallitus 2008 © Maanmittauslaitos 1/MML/08
Koordinaatit:	X 7283390, Y 3536700, Z 284	Mittakaava:	1:10000



Pihlajalampi 1 poroerotusaita jäännös

MH-tunnus: 38341

Kohdetyyppi:	9 Valmistuspaikat/työpaikat	Haltija:	151 Metsätalous Pohjanmaa
Ajoitus:	7116 Uusi aika	Ylläpitäjä:	151 Metsätalous Pohjanmaa
Rakentamisvuosi:		Kunta:	615 Pudasjärvi
Lukumäärä:			

Koordinaattiselitys:		Geometria tuotettu:	4 Gps-mittaus, korjaamaton
Koordinaatit:	X 7277380, Y 3523780, Z 180	Löydöt:	

Taustatiedot

Kohde tarkastettiin inventoinnissa 1.7.2010; lähde Reiska.

Ympäristön kuvaus

Jyrkkärinteinen harjujakso; tasanne harjun ja joen välissä. Kuiva mäntykangas.

Kohteen kuvaus

Perimätiedon mukaan alueella oli poroerotuspaikka. Ilmeisesti kaikki siihen liittyvät rakenteet on purettu. Aluskasvillisuudessa ei havaittu poikkeavia alueita. Ainoastaan tasanteen pohjoispuolella rinteiden puolessavälissä oli poroaidan jäänteet (tolppa ja siihen naulattuja riukuja, yht. 8 kpl.)

Kohteen rajaus

Kohde rajautuu pistemäisesti.

Tulkinta

Poroaidan jäännös.

Lisätietoja***Toimenpiteet******Tarkastukset***

Tila: 3 Toteutettu	Laji: 6 Suojeluarvojen tarkastus	Tarkastusvuosi: 2010
Tarkastuspvm: 1.7.2010	Tarkastaja: H.-P. Schulz	
Kuvaus: Pudasjärvi kulttuuriperintöinventointi 2010		
Tila: 1 Ehdotettu	Laji: 6 Suojeluarvojen tarkastus	Tarkastusvuosi: 0
Tarkastuspvm: 22.6.2006	Tarkastaja:	
Kuvaus:		

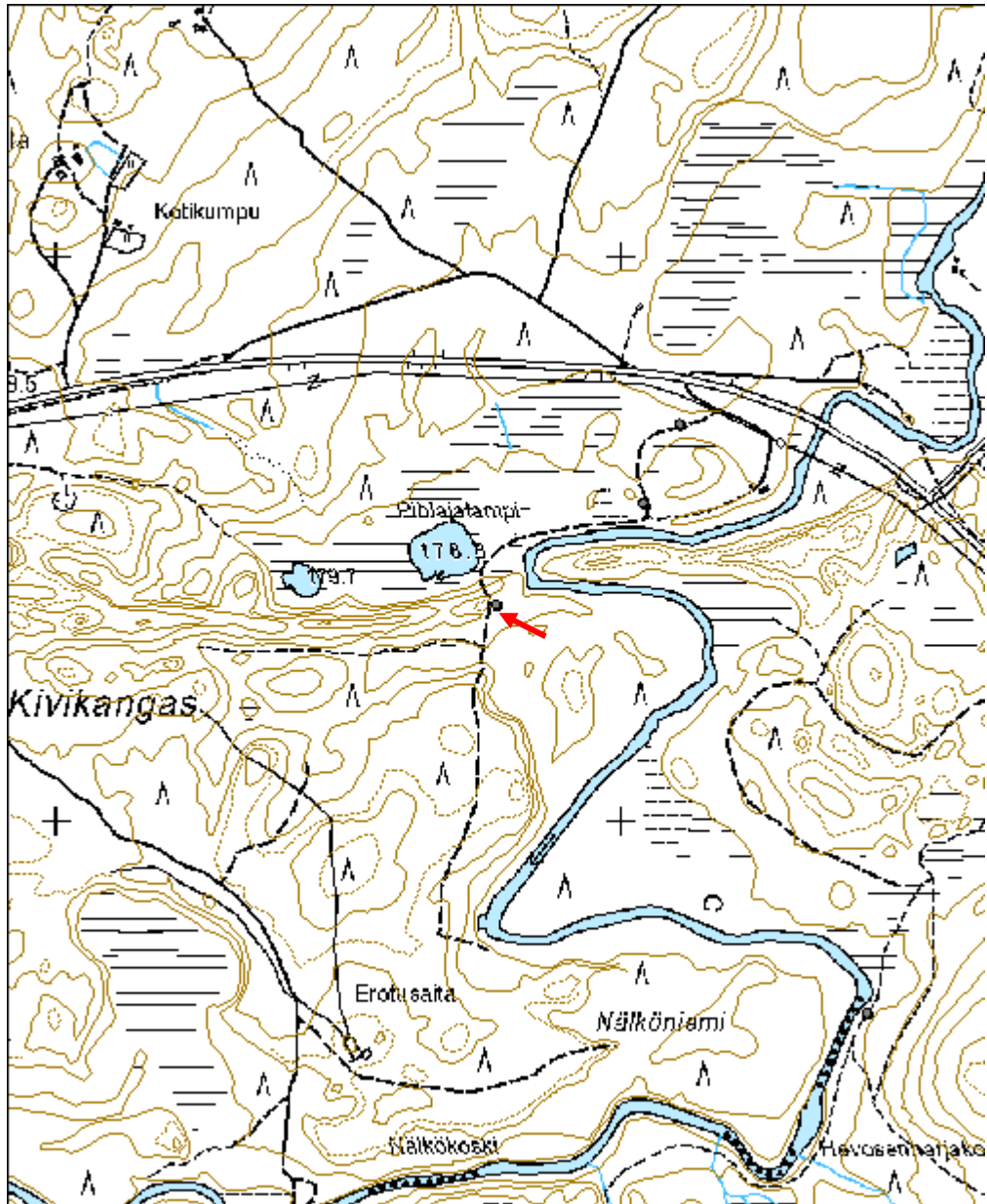
Viranomais- rekisterinro:		Kunto:	3 Huono
Arvotus:	8 Muu suojeluarvo	Olotila:	2 Ei käytössä
Selitys:		Kohteen suojaus:	9 Muu suojeluarvo
Selitys:		Selitys:	

Ympäristön suojaus:	0 Ei määritelty
Selitys:	



Poroaidan jäännös kuvattu lännestä.

Kohdetyyppi:	9 Valmistuspaikat/työpaikat	Copyright:	© <i>Metsähallitus</i> 2008 © <i>Maanmittauslaitos</i> 1/MML/08
Koordinaatit:	X 7277380, Y 3523780, Z 180	Mittakaava:	1:10000



Kuvajasuo kämppä jäännös	MH-tunnus: 96181
---------------------------------	-------------------------

Kohdetyyppi:	1 Asuinpaikat	Haltija:	151 Metsätalous Pohjanmaa
Ajoitus:	7116 Uusi aika	Ylläpitäjä:	151 Metsätalous Pohjanmaa
Rakentamisvuosi:		Kunta:	615 Pudasjärvi
Lukumäärä:	1		

Koordinaattiselitys:		Geometria tuotettu:	4 Gps-mittaus, korjaamaton
Koordinaatit:	X 7286517, Y 3505709, Z 150	Löydöt:	

Taustatiedot

Kohde tarkastettiin inventoinnissa 25.8.2010, tiedonanto suunnittelija Reijo Kuosmanen

Ympäristön kuvaus

Matalahko kivinen harjanne vaaran pohjoispuolella suon reunalla, rehevä sekametsä, uudistuskypsä.

Kohteen kuvaus

12 m pitkän ja 6,5 m leveän rakennuksen jäännös. Seinien kohdalla melko lahonnutta hirttä (2-3 kertaa säilynyt), pitkä nurkka, sahattu. Oviaukko ei selvinnyt. Rakennus oli jaettu kahteen huoneeseen, isomman huoneen (n. 6,5 x 6,5 m) lounaisnurkassa uunin jäännökset (1,8 x 1,8 x 0,6 m), pienemmän huoneen länsireunassa 1,5 m pitkä, 0,8 leveä ja n. 0,5 m syvä kuoppa. Rakennuksen sisällä kasvaa isoja kuusia ja koivuja.

Kohteen rajaus

kohde rajautuu näkyvien jäänteiden mukaisesti

Tulkinta

Metsäkämpän jäännös.

Lisätietoja

Toimenpiteet

Tarkastukset

Tila: 3 Toteutettu Laji: 6 Suojeluarvojen tarkastus Tarkastusvuosi: 2010
Tarkastuspv: 25.8.2010 Tarkastaja: H.-P. Schulz
Kuvaus: Pudasjärvi kulttuuriperintöinventointi 2010

Viranomaisrekisterinro:		Kunto:	3 Huono
		Olotila:	2 Ei käytössä
Arvotus:	8 Muu suojeluarvo	Kohteen	9 Muu suojeluarvo

Selitys:	suojelu: Selitys:
Ympäristön suojelu:	0 Ei määritelty
Selitys:	

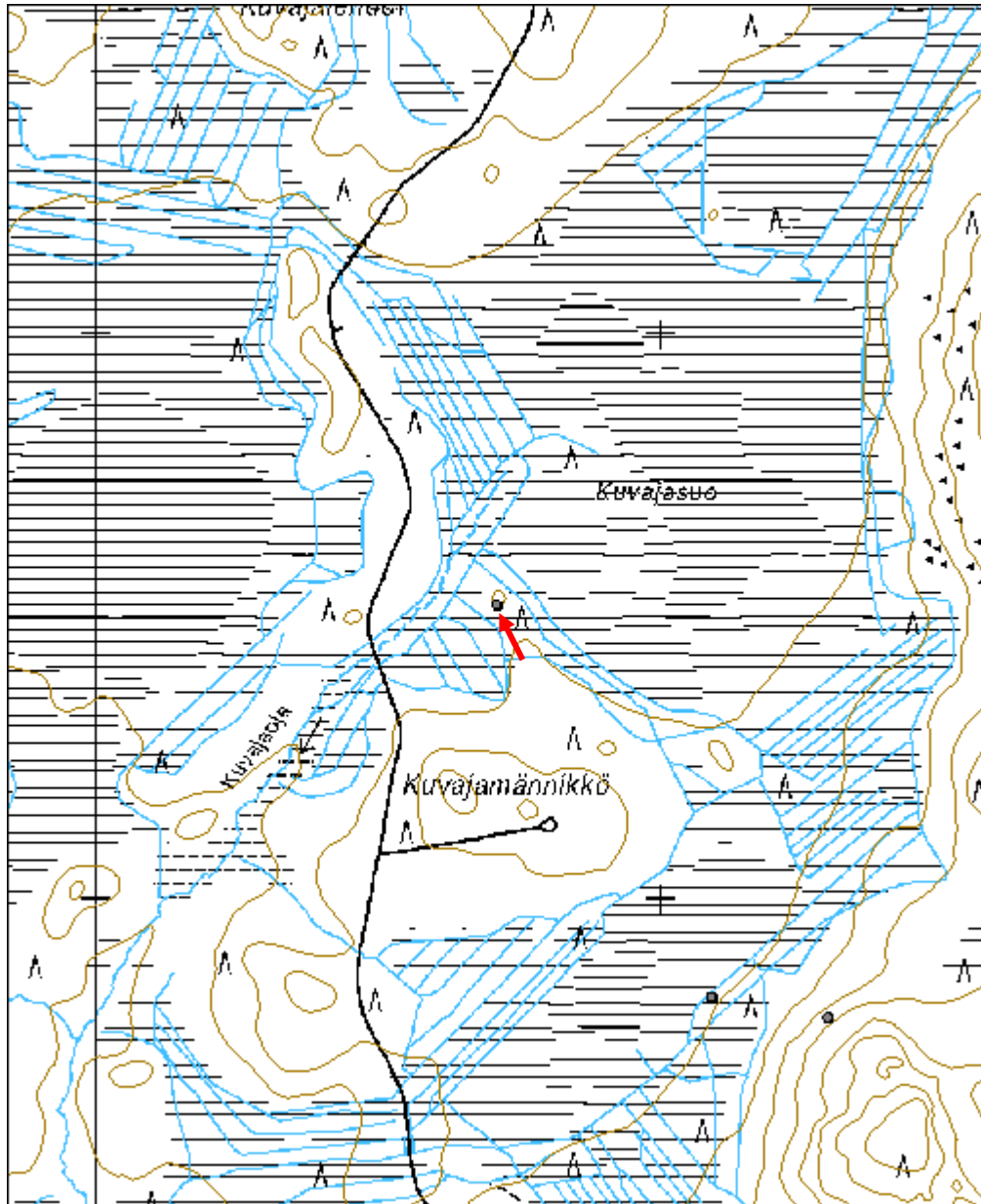


Yleiskuva kaakosta.



Uunin jäänteet kaakosta.

Kohdetyyppi:	1 Asuinpaikat	Copyright:	© Metsähallitus 2008 © Maanmittauslaitos 1/MML/08
Koordinaatit:	X 7286517, Y 3505709, Z 150	Mittakaava:	1:10000



Aintionoja uittokanava	MH-tunnus: 97441
-------------------------------	-------------------------

Kohdetyyppi:	9 Valmistuspaikat/työpaikat	Haltija:	151 Metsätalous Pohjanmaa
Ajoitus:	7116 Uusi aika	Ylläpitäjä:	151 Metsätalous Pohjanmaa
Rakentamisvuosi:		Kunta:	615 Pudasjärvi
Lukumäärä:	1		

Koordinaattiselitys:		Geometria tuotettu:	4 Gps-mittaus, korjaamaton
Koordinaatit:	X 7270059, Y 3492384, Z 118	Löydöt:	

Taustatiedot

Kohde löytyi inventoinnissa 25.05.2010, tiedonanto metsuri Ari-Pekka Ylitalo.

Ympäristön kuvaus

Räme kahden kankaan välissä, ojan reunoilla kasvaa koivuja.

Kohteen kuvaus

Melko suora oja, jonka leveys on 4 m ja pituus (valtion mailla) 1166 m; syvyys oli tarkastushetkellä 1-1,5 m. Kanava yhdistä Aintionojan ja Livojoen. Pohjoispää x 3492341 y 7270036, eteläpää x 3492853 y 7269341

Kohteen rajaus

Linjamainen

Tulkinta

Uittokanava

Lisätietoja

Kanavan rakennettiin perimätiedon mukaan 1930-40-luvulla.

Toimenpiteet

Tarkastukset

Tila: 3 Toteutettu Laji: 6 Suojeluarvojen tarkastus Tarkastusvuosi: 2010
Tarkastuspvm: 25.5.2010 Tarkastaja: H-P Schulz
Kuvaus: Pudasjärvi kulttuuriperintöinventointi 2010

Viranomaisrekisterinro:		Kunto:	1 Hyvä
		Olotila:	2 Ei käytössä
Arvotus:	8 Muu suojeluarvo	Kohteen	9 Muu suojeluarvo

Selitys:	suojelu: Selitys:
Ympäristön suojelu:	0 Ei määritelty
Selitys:	

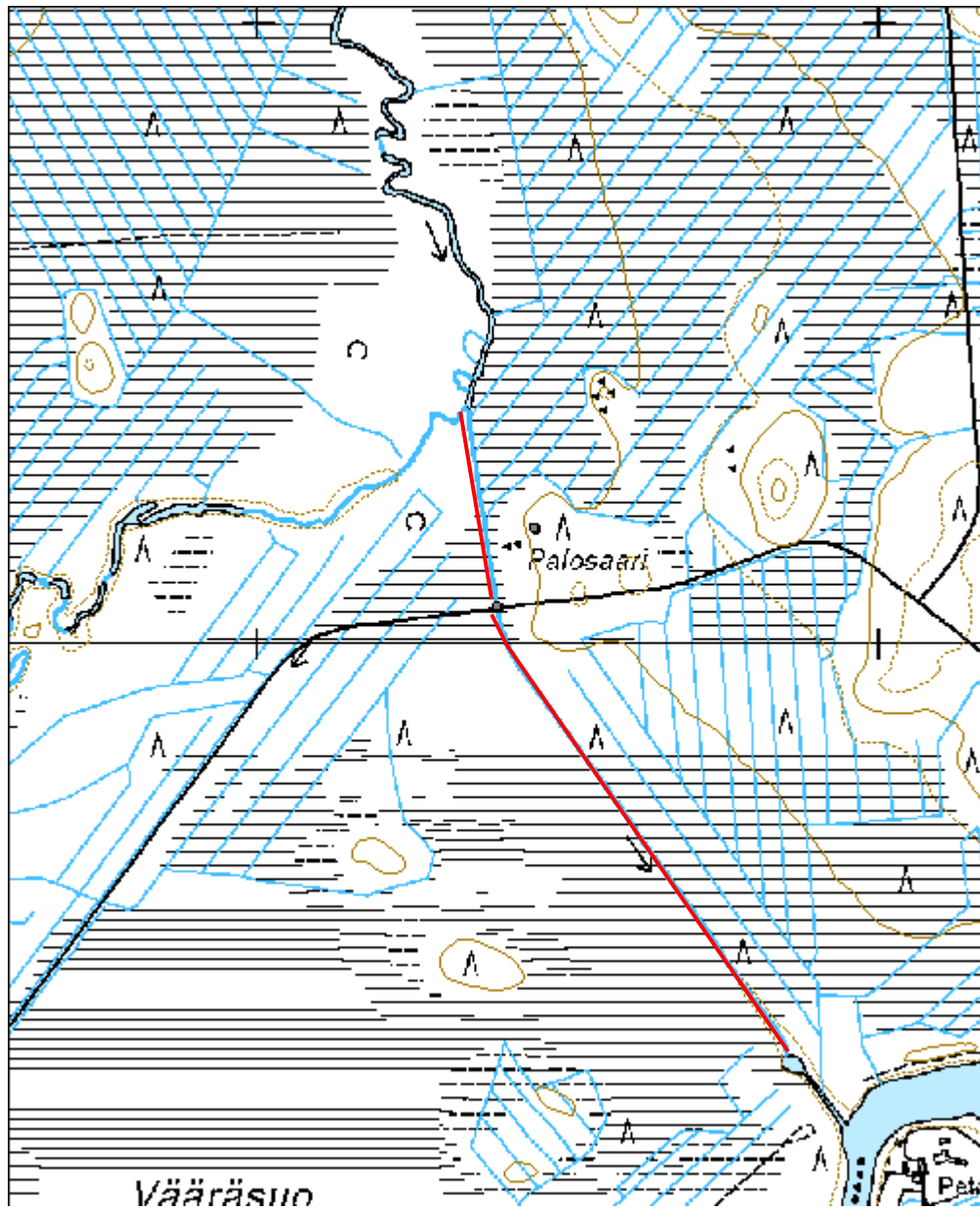


Kuva tieltä etelästä.



Kuva tieltä pohjoisesta.

Kohdetyyppi:	9 Valmistuspaikat/työpaikat	Copyright:	© <i>Metsähallitus</i> 2008 © <i>Maanmittauslaitos</i> 1/MML/08
Koordinaatit:	X 7270059, Y 3492384, Z 118	Mittakaava:	1:10000



Palosaari kämppä jäännös

MH-tunnus: 97442

Kohdetyyppi:	1 Asuinpaikat	Haltija:	151 Metsätalous Pohjanmaa
Ajoitus:	7116 Uusi aika	Ylläpitäjä:	151 Metsätalous Pohjanmaa
Rakentamisvuosi:		Kunta:	615 Pudasjärvi
Lukumäärä:	4		

Koordinaattiselitys:		Geometria tuotettu:	4 Gps-mittaus, korjaamaton
Koordinaatit:	X 7270185, Y 3492444, Z 120	Löydöt:	

Taustatiedot

Kohde tarkastettiin inventoinnissa 25.05.2010, tiedonanto metsuri Ari-Pekka Ylitalo ja metsuri (el) Paavo Niskala.

Ympäristön kuvaus

Matala kangas Antionojan Uittokanavan itäpuolella ja metsätien pohjoispuolella; kivinen osittain pinnalta huuhtoutunut moreenia; tuore-rehevä sekametsä, aluskasvillisuus varpuja ja sammalta.

Kohteen kuvaus

Kankaan luoteisosassa on neljän rakennuksen ja pellon jäänteet.

1. ”Kämpä”; noin 1 m leveä ja 0,6 m korkea kivijalka, mitat 13,5 x 8,5 m . 5,5 m pohjoisseinästä on poikittainen kivimuuri, rakennelman pohjoisosassa on soikea, 3 x 2,2 m mittainen ja 0,5 m syvä kuoppa. Kivijalka on samalleen ja karikkeen peitossa.

Koordinaatit Pu 002-1 x 3492444, y 7270185.

2. ”Kellari”; 4,2 x 4,2 m mittainen kivijalka, leveys 0,9 m, kork. 0,4-0,6 m, kivijalan sisäpuolella 3,4 x 3,4 m mittainen ja 1-1,5 m syvä kuoppa (pohjassa risuja ym).

Pu 002-2 x 3492452 y 7270212

3. ”Talli”; 6 x 5 m mittainen turpeesta tehty perustus (leveys 1 m, korkeus 1 m), sen luoteisseinämässä on 1,2 m leveä aukko, perustus on paksun sammalkerroksen peitossa. Pu 002-3 x 3492464, y 7270208

4. ”Sauna”; 4 x 4 m mittainen kivijalka, leveys 0,7 m, korkeus 0,4-0,5 m; lounaisnurkassa kiukaan jäänteet, (1,5 x 1,5 x 1 m), Kivijalka on sammaleen ja varpujen peitossa. Sen ulkopuolella on kaksi n. 1 x1 mittaista ja 0,7 m syvää kuoppaa. Pu 002-4 x 3492453, y 7270231.

5. ”Pelto” 20 x 10 mittainen alue, jossa kasvaa heinää ja joitakin nuoria koivuja. Pu 002-5 x 3492429, y 7270153.

Kohteen rajaus

Kohde rajautuu näkevien jäänteiden mukaisesti.

Tulkinta

Uittokämpä.

Lisätietoja

Kämpä rakennettiin perimätiedon mukaan 1930-40-luvulla sen jälkeen kun kanava oli kaivettu.

Toimenpiteet

Tarkastukset

Tila: 3 Toteutettu Laji: 6 Suojeluarvojen tarkastus Tarkastusvuosi: 2010
 Tarkastuspvm: 25.5.2010 Tarkastaja: H-P. Schulz
 Kuvaus: Pudasjärvi kulttuuriperintöinventointi 2010

**Viranomais-
rekisterinro:**

Kunto: 1 Hyvä

Arvotus: 8 Muu suojeluarvo

Olotila: 2 Ei käytössä

**Kohteen
suojaus:** 9 Muu suojeluarvo

Selitys:

Selitys:

**Ympäristön
suojaus:**

0 Ei määritelty

Selitys:



Kämpän kivijalka kuvattu pohjoisluoteesta.

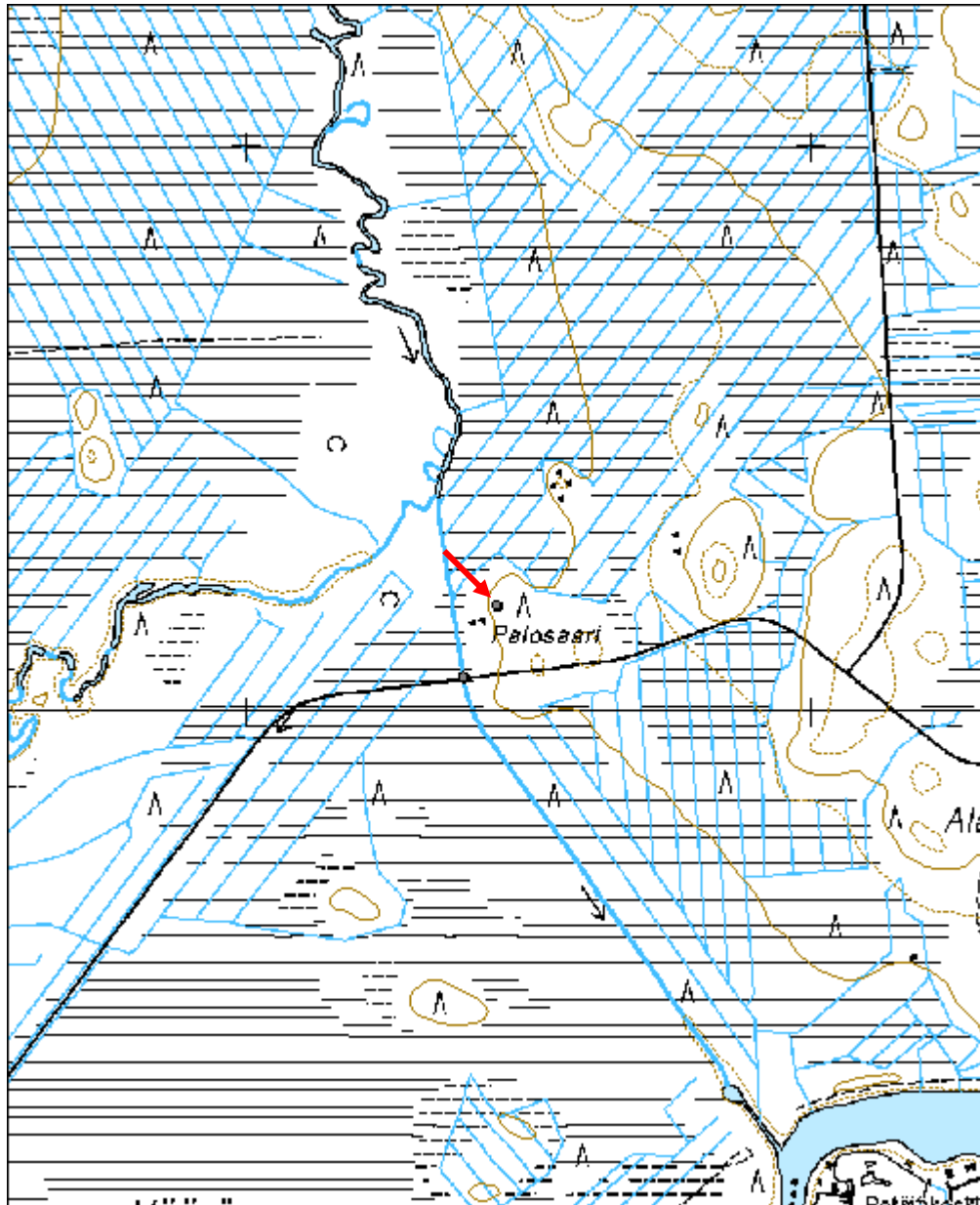


Hevostallin turveperustus kuvattu lounaasta.



Saunan jäänteet kuvattu kaakosta.

Kohdetyyppi:	1 Asuinpaikat	Copyright:	© Metsähallitus 2008 © Maanmittauslaitos 1/MML/08
Koordinaatit:	X 7270185, Y 3492444, Z 120	Mittakaava:	1:10000



Lavaselkä merkkipuu	MH-tunnus: 97444
----------------------------	-------------------------

Kohdetyyppi:	99 Muu/määrittelemätön	Haltija:	151 Metsätalous Pohjanmaa
Ajoitus:	7116 Uusi aika	Ylläpitäjä:	151 Metsätalous Pohjanmaa
Rakentamisvuosi:		Kunta:	615 Pudasjärvi
Lukumäärä:	1		

Koordinaattiselitys:	Geometria tuotettu:
Koordinaatit:	4 Gps-mittaus, korjaamaton
X 7271669, Y 3493067, Z 132	Löydöt:

<i>Taustatiedot</i>
Kohde löytyi inventoinnissa 25.05.2010.
<i>Ympäristön kuvaus</i>
Pohjoiseen viettävä kuiva mäntykangas, aluskasvillisuus sammalta ja varpuja; uudistus kypsä mäntymetsä.
<i>Kohteen kuvaus</i>
Iso vanha mänty, ympärysmitta 230 cm; kahdella puolella pilkka 0,9-1,5 m korkeudella jossa kirveellä hakatut kirjaimet T .. EPA ja A , nuoli ja 2 viivakuviota.
<i>Kohteen rajaus</i>
Kohde rajautuu pistemäisesti.
<i>Tulkinta</i>
Merkkipuu.
<i>Lisätietoja</i>

<i>Toimenpiteet</i>

<i>Tarkastukset</i>
Tila: 3 Toteutettu Laji: 6 Suojeluarvojen tarkastus Tarkastusvuosi: 2010
Tarkastuspvm: 25.5.2010 Tarkastaja: H-P. Schulz
Kuvaus: Pudasjärvi kulttuuriperintöinventointi 2010

Viranomaisrekisterinro:	Kunto: 1 Hyvä
Arvotus: 8 Muu suojeluarvo	Olotila: 2 Ei käytössä
Selitys:	Kohteen suojelu: 9 Muu suojeluarvo
	Selitys:

Ympäristön suojelu:	0 Ei määritelty
Selitys:	

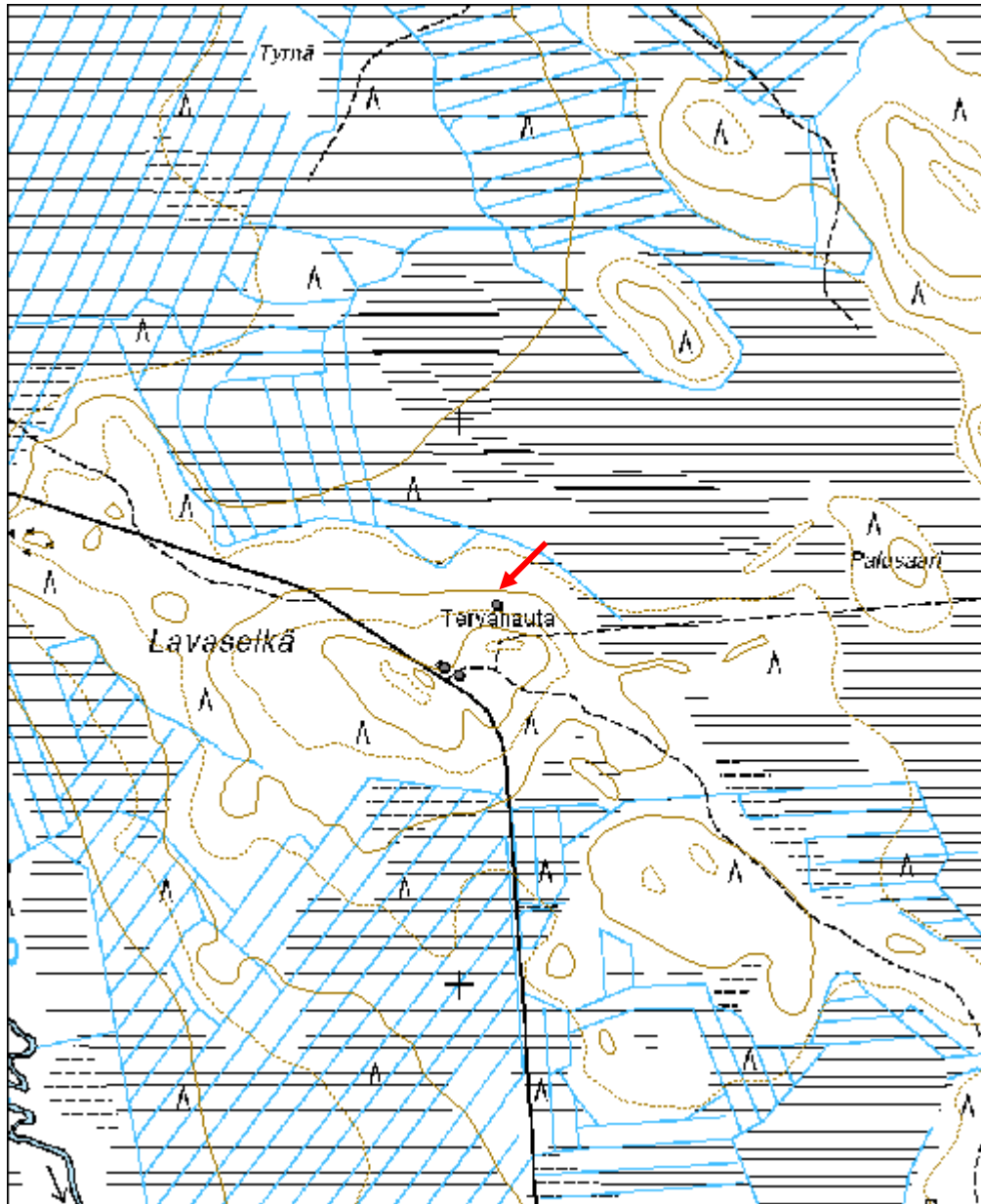


Lähikuva kaiverruksesta puun itäpuolella.



Lähikuva kaiverruksesta puun luoteispuolella.

Kohdetyyppi:	99 Muu/määrittelemätön	Copyright:	© Metsähallitus 2008 © Maanmittauslaitos 1/MML/08
Koordinaatit:	X 7271669, Y 3493067, Z 132	Mittakaava:	1:10000



Hautasuo silta jäännös	MH-tunnus: 97446
-------------------------------	-------------------------

Kohdetyyppi:	13 Liikennekohteet	Haltija:	151 Metsätalous Pohjanmaa
Ajoitus:	7116 Uusi aika	Ylläpitäjä:	151 Metsätalous Pohjanmaa
Rakentamisvuosi:		Kunta:	0
Lukumäärä:	1		

Koordinaattiselitys:		Geometria tuotettu:	4 Gps-mittaus, korjaamaton
Koordinaatit:	X 7268508, Y 3490741, Z 118	Löydöt:	

<i>Taustatiedot</i>
Kohde tarkastettiin inventoinnissa 25.5.2010, tiedonanto metsuri Ari-Pekka Ylitalo.
<i>Ympäristön kuvaus</i>
Joen ranta-alue, n. 1,5 m korkean törmän päällä kasva eri-rakenteista rehevä sekametsä.
<i>Kohteen kuvaus</i>
Siltapaikka vanhan Livo - Siurua maantien linjauksella (nyk. katkaistut metsätiet). Sillan kohdalla joen uoma on levennetty n 2 metrillä, penkat on tuettu hirsi ”portailla”, joen luoteisosassa on jäännöksiä 5 x 2 m mittaisesta kivijalasta.
<i>Kohteen rajaus</i>
Kohde rajautuu näkyvien rakenteiden mukaisesti.
<i>Tulkinta</i>
Sillan jäännökset.
<i>Lisätietoja</i>

<i>Toimenpiteet</i>

<i>Tarkastukset</i>
Tila: 3 Toteutettu Laji: 6 Suojeluarvojen tarkastus Tarkastusvuosi: 2010
Tarkastuspvm: 25.5.2010 Tarkastaja: H-P. Schulz
Kuvaus: Pudasjärvi kulttuuriperintöinventointi 2010

Viranomaisrekisterinro:		Kunto:	1 Hyvä
Arvotus:	8 Muu suojeluarvo	Olotila:	2 Ei käytössä
Selitys:		Kohteen suojelu:	9 Muu suojeluarvo
		Selitys:	

Ympäristön suojelu:	0 Ei määritelty
Selitys:	

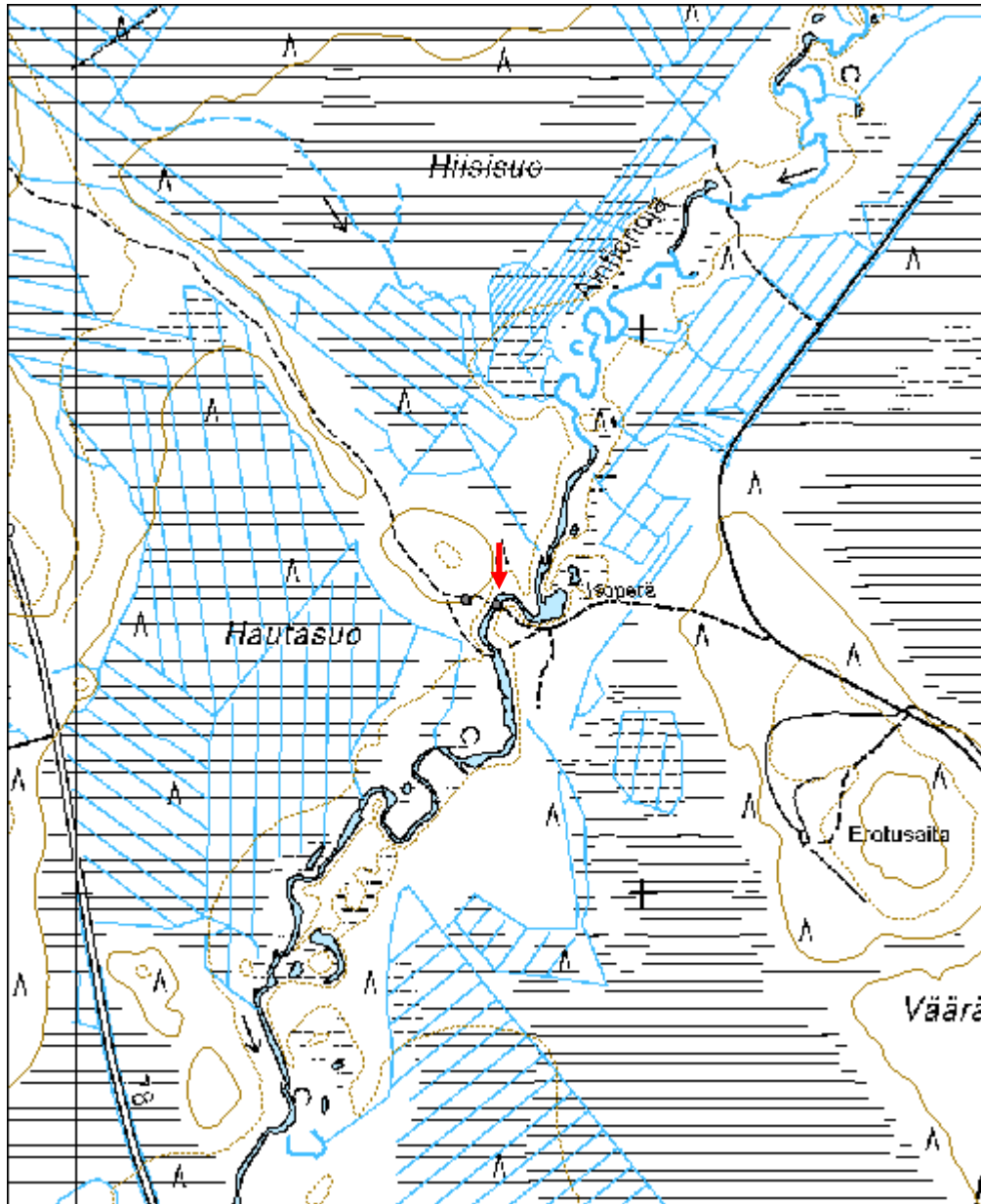


Yleiskuva luoteesta.



Lähikuva kivijalasta pohjoisesta.

Kohdetyyppi:	13 Liikennekohteet	Copyright:	© Metsähallitus 2008 © Maanmittauslaitos 1/MML/08
Koordinaatit:	X 7268508, Y 3490741, Z 118	Mittakaava:	1:10000



Hiisisuo pitkospuut	MH-tunnus: 98238
----------------------------	-------------------------

Kohdetyyppi:	13 Liikennekohteet	Haltija:	151 Metsätalous Pohjanmaa
Ajoitus:	7116 Uusi aika	Ylläpitäjä:	151 Metsätalous Pohjanmaa
Rakentamisvuosi:		Kunta:	615 Pudasjärvi
Lukumäärä:	1		

Koordinaattiselitys:		Geometria tuotettu:	4 Gps-mittaus, korjaamaton
Koordinaatit:	X 7270455, Y 3487500, Z 133	Löydöt:	

Taustatiedot

Kohde tarkastettiin inventoinnissa 25.05.2010, lähde metsuri Ari-Pekka Ylitalo.

Ympäristön kuvaus

Noin 290 m leveä vetinen suo kahden kankaan välissä.

Kohteen kuvaus

Pitkospuut (kokonaispituus 300 m) yhdistävät kahta kangasta suon kapeimman osan kohdalla. Pitkospuut on pari rinnakkain, ne on tehty suorakulmaiseksi kirveellä veistetyistä hirsistä, joita on kiinnitetty puutapeilla alla olevien poikittaisiin pyöreähirsiin. Niiden alla on vielä tukihirsiä pituussuunnassa. Rakennelma on jo osittain lahonnut.

Kohteen rajaus

Kohde rajautuu näkyvien jäänteiden mukaisesti.

Tulkinta

Pitkospuut.

Lisätietoja

Toimenpiteet

Tarkastukset

Tila: 3 Toteutettu Laji: 6 Suojeluarvojen tarkastus Tarkastusvuosi: 2010
Tarkastuspm: 25.5.2010 Tarkastaja: H-P. Schulz
Kuvaus: Pudasjärvi kulttuuriperintöinventointi 2010

Viranomaisrekisterinro:		Kunto:	3 Huono
		Olotila:	2 Ei käytössä
Arvotus:	8 Muu suojeluarvo	Kohteen	9 Muu suojeluarvo

Selitys:	suojelu: Selitys:
Ympäristön suojelu:	0 Ei määritelty
Selitys:	

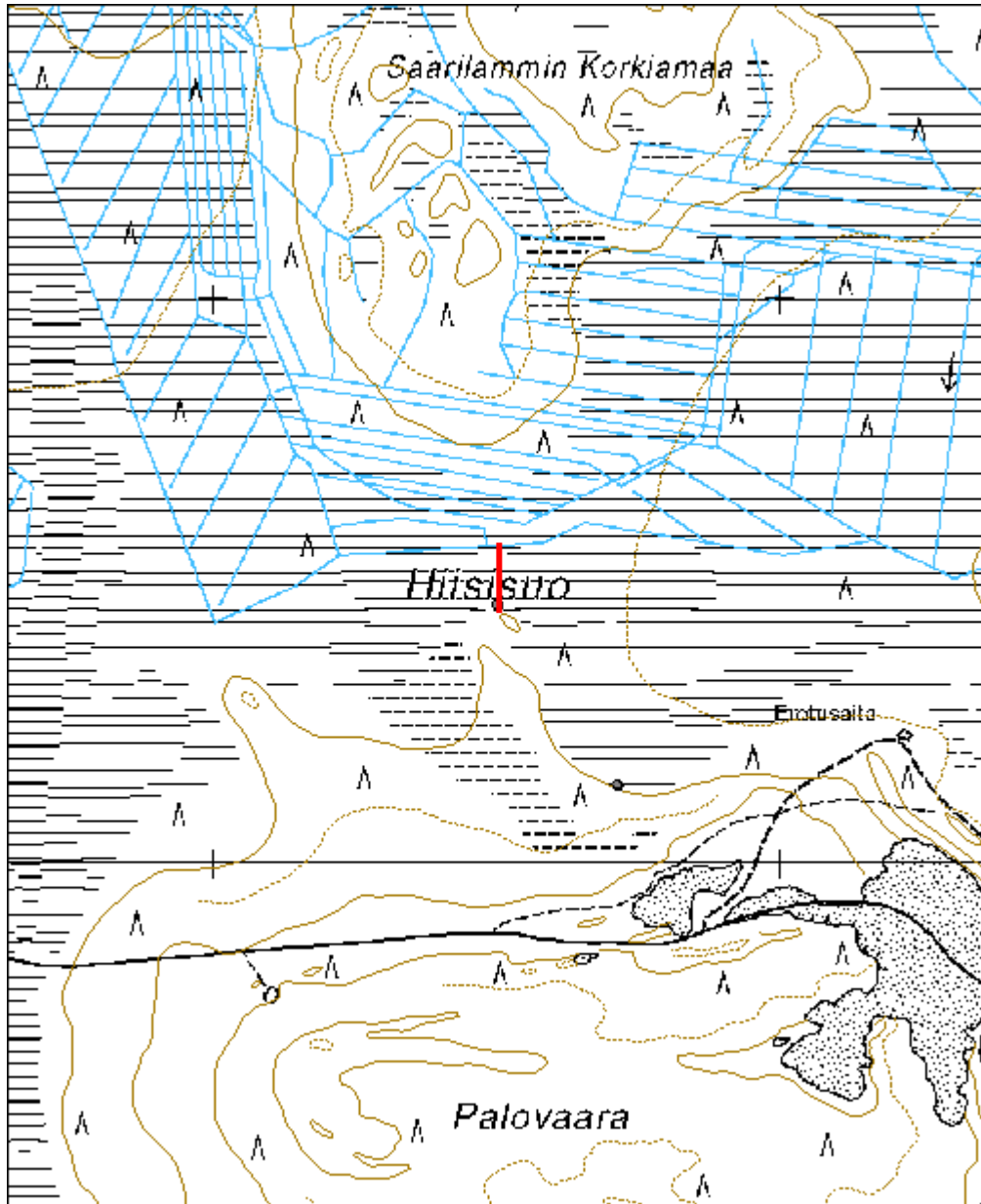


Yleiskuva etelästä.



Pitkospuiden eteläosa kuvattu kaakosta.

Kohdetyyppi:	13 Liikennekohteet	Copyright:	© Metsähallitus 2008 © Maanmittauslaitos 1/MML/08
Koordinaatit:	X 7270455, Y 3487500, Z 133	Mittakaava:	1:10000



Hiisisuo parkkauspukki	MH-tunnus: 98274
-------------------------------	-------------------------

Kohdetyyppi:	9 Valmistuspaikat/työpaikat	Haltija:	151 Metsätalous Pohjanmaa
Ajoitus:	7116 Uusi aika	Ylläpitäjä:	151 Metsätalous Pohjanmaa
Rakentamisvuosi:		Kunta:	615 Pudasjärvi
Lukumäärä:	1		

Koordinaattiselitys:		Geometria tuotettu:	4 Gps-mittaus, korjaamaton
Koordinaatit:	X 7270137, Y 3487713, Z 133	Löydöt:	

Taustatiedot

Kohde löydettiin inventoinnissa 25.5.2010.

Ympäristön kuvaus

Kuivaan mäntykankaan laita suon reunalla.

Kohteen kuvaus

Rungon pituus on 2,4 m ja jalkojen pituus 1,4 m, jalat on kiinnitetty runkoon kiilaamalla; rungon alaosassa selkäpuolella on lovi.

Kohteen rajaus

Kohde rajautuu pistemäisesti.

Tulkinta

Parkkauspukki

Lisätietoja

Toimenpiteet

Tarkastukset

Tila: 3 Toteutettu Laji: 6 Suojeluarvojen tarkastus Tarkastusvuosi: 2010
Tarkastuspvm: 25.5.2010 Tarkastaja: H-P. Schulz
Kuvaus: Pudasjärvi kulttuuriperintöinventointi 2010

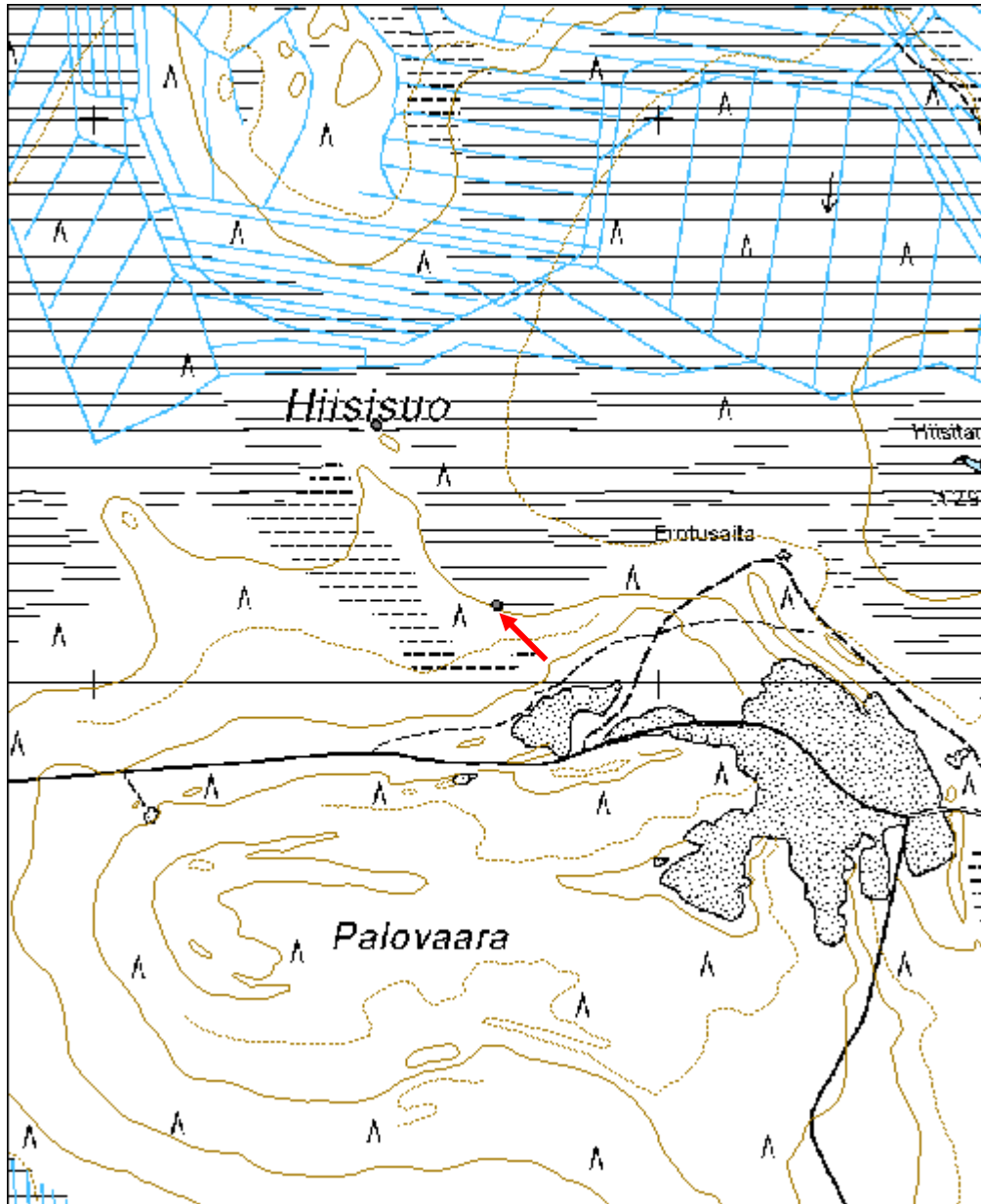
Viranomaisrekisterinro:		Kunto:	2 Keskinertainen
		Olotila:	2 Ei käytössä
Arvotus:	8 Muu suojeluarvo	Kohteen suojelu:	9 Muu suojeluarvo

Selitys:	Selitys:
Ympäristön suojelu:	0 Ei määritely
Selitys:	



Yleiskuva kaakosta.

Kohdetyyppi:	9 Valmistuspaikat/työpaikat	Copyright:	© Metsähallitus 2008 © Maanmittauslaitos 1/MML/08
Koordinaatit:	X 7270137, Y 3487713, Z 133	Mittakaava:	1:10000



Hyöteikkö porosuoja jäännös	MH-tunnus: 98348
------------------------------------	-------------------------

Kohdetyyppi:	9 Valmistuspaikat/työpaikat	Haltija:	151 Metsätalous Pohjanmaa
Ajoitus:	7116 Uusi aika	Ylläpitäjä:	151 Metsätalous Pohjanmaa
Rakentamisvuosi:		Kunta:	615 Pudasjärvi
Lukumäärä:	1		

Koordinaattiselitys:		Geometria tuotettu:	4 Gps-mittaus, korjaamaton
Koordinaatit:	X 7281589, Y 3490404, Z 139	Löydöt:	

Taustatiedot

Kohde tarkastettiin inventoinnissa 26.05.2010, lähde Sutigis.

Ympäristön kuvaus

Tasanne vaaran itärinteellä, rehevä sekametsä, aluskasvillisuus varpuja, sammalta ja heinää.

Kohteen kuvaus

Hirsistä ja tukista tehty aitaus (lm. 15-20 cm); jonka mitat ovat 24 x 11 m; 5 hirsikertaa, päät sahattu ja kirveellä katkaistu; hiiret on todennäköisesti otettu lähellä sijainneen kämpän jäänteistä. Aitaus on osittain lahonnut. Aitauksen sisällä, sen länsireunalla sijaitsee 11 x 5 m mittaiset rakennuksen jäänteet. Sen seinistä on 5-7 hirsikertaa säilynyt, katto on sortunut; jäljellä on osa kattohirsistä ja siihen naulattua lautaa. Oviaukko sijaitsee pohjoisseinämässä, korkeus 1,0 m ja leveys 0,9 m (todennäköisesti alimmat hirsikerrat ovat jo kokonaan lahonneet) Ovipuitteet laudasta, naulattu; oven päällä on kaiverrus " II II 66 IYV IV 6 I I I I "

Kohteen rajaus

Kohde rajautuu näkyvien rakenteiden mukaisesti.

Tulkinta

Porosuoja.

Lisätietoja

Toimenpiteet

Tarkastukset

Tila: 3 Toteutettu Laji: 6 Suojeluarvojen tarkastus Tarkastusvuosi: 2010
Tarkastuspm: 26.5.2010 Tarkastaja: H-P. Schulz
Kuvaus: Pudasjärvi kulttuuriperintöinventointi 2010

Viranomaisrekisterinro:	Kunto:	2 Keskinertainen
--------------------------------	---------------	------------------

Arvotus:	8 Muu suojeluarvo	Olotila:	2 Ei käytössä
Selitys:		Kohteen suojelu:	9 Muu suojeluarvo
Selitys:		Selitys:	
Ympäristön suojelu:	0 Ei määritelty		
Selitys:			

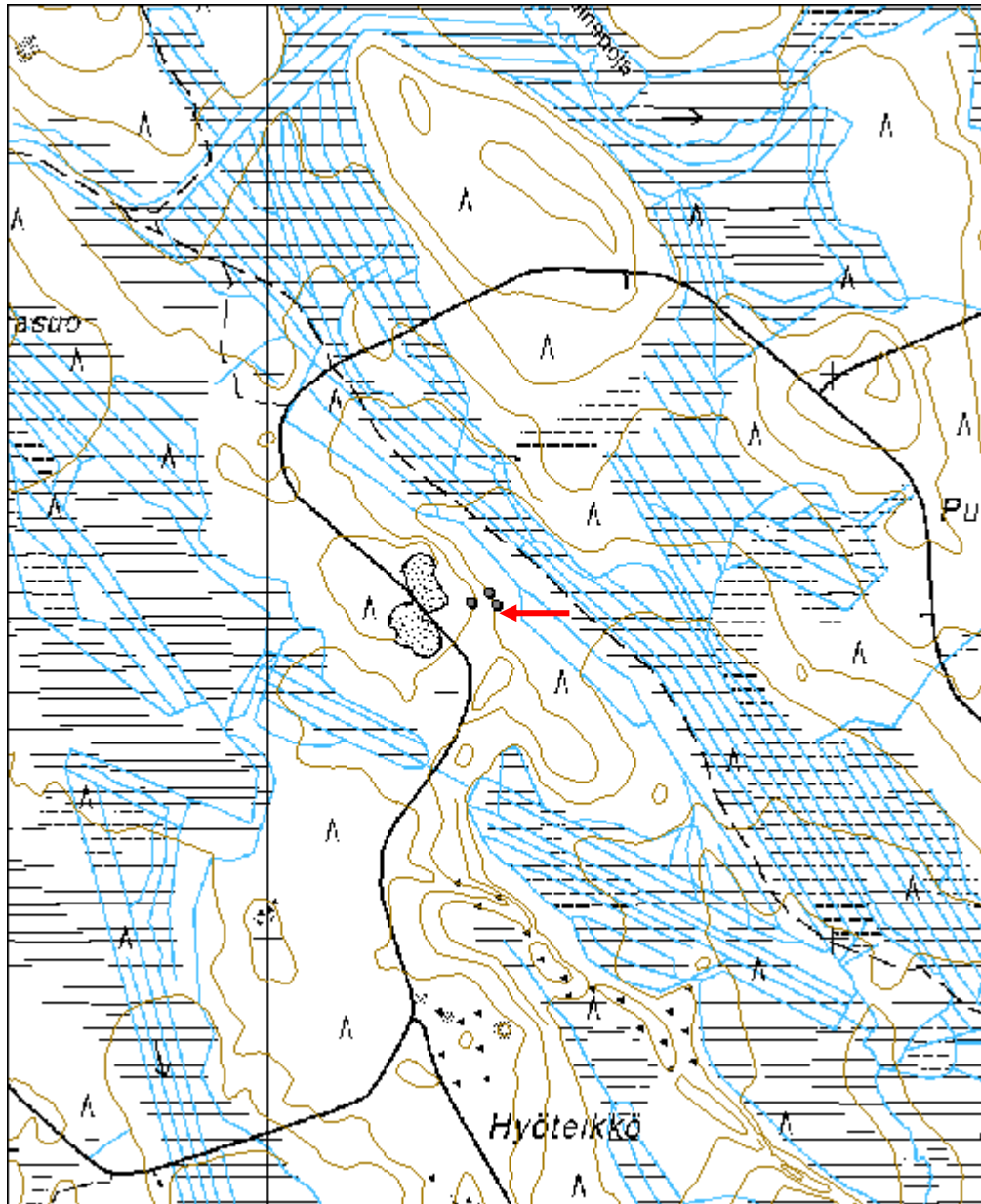


Aitaus kuvattu luoteesta.



Liemun jäännökset kuvattu luoteesta.

Kohdetyyppi:	9 Valmistuspaikat/työpaikat	Copyright:	© Metsähallitus 2008 © Maanmittauslaitos 1/MML/08
Koordinaatit:	X 7281589, Y 3490404, Z 139	Mittakaava:	1:10000



Hyöteikkö Kämpä jäännös	MH-tunnus: 98349
--------------------------------	-------------------------

Kohdetyyppi:	1 Asuinpaikat	Haltija:	151 Metsätalous Pohjanmaa
Ajoitus:	7116 Uusi aika	Ylläpitäjä:	151 Metsätalous Pohjanmaa
Rakentamisvuosi:		Kunta:	615 Pudasjärvi
Lukumäärä:	1		

Koordinaattiselitys:		Geometria tuotettu:	4 Gps-mittaus, korjaamaton
Koordinaatit:	X 7281611, Y 3490391, Z 139	Löydöt:	

Taustatiedot

Kohde löytyi inventoinnissa 26.05.2010.

Ympäristön kuvaus

Tasanne vaaran itärinteellä, rehevä sekametsä, aluskasvillisuus varpuja, sammalta ja heinää.

Kohteen kuvaus

11 x 7 m mittaisen rakennuksen jäännös, itäseinän ja koillisnurkan kohdalla kivijalan jäännöksiä (korkeus 0,2 - 0,5 m), maanpinta on siellä hieman alempana kuin muualla rakennuksen kohdalla; Muualla matala maavalli jossa on osittain maatuneiden hirsien jäänteet. Oven paikka ei havaittavissa. Pohjoisseinän kohdalla kasvaa isoja kuusia. Rakenteen pohjoispuolella on kaksi maakuoppaa; jyrkät seinämät, mitat 2,5 x 1,5 x 0,7 m ja 1,5 x 1,5 x 0,5 m.

Kohteen rajaus

Kohde rajautuu näkyvien rakenteiden mukaisesti.

Tulkinta

Kämpän jäännös

Lisätietoja

Toimenpiteet

Tarkastukset

Tila: 3 Toteutettu Laji: 6 Suojeluarvojen tarkastus Tarkastusvuosi: 2010
Tarkastuspvm: 26.5.2010 Tarkastaja: H-P. Schulz
Kuvaus: Pudasjärvi kulttuuriperintöinventointi 2010

Viranomaisrekisterinro:	Kunto:	3 Huono
--------------------------------	---------------	---------

Arvotus:	8 Muu suojeluarvo	Olotila:	2 Ei käytössä
Selitys:		Kohteen suojelu:	9 Muu suojeluarvo
Selitys:		Selitys:	
Ympäristön suojelu:	0 Ei määritelty		
Selitys:			

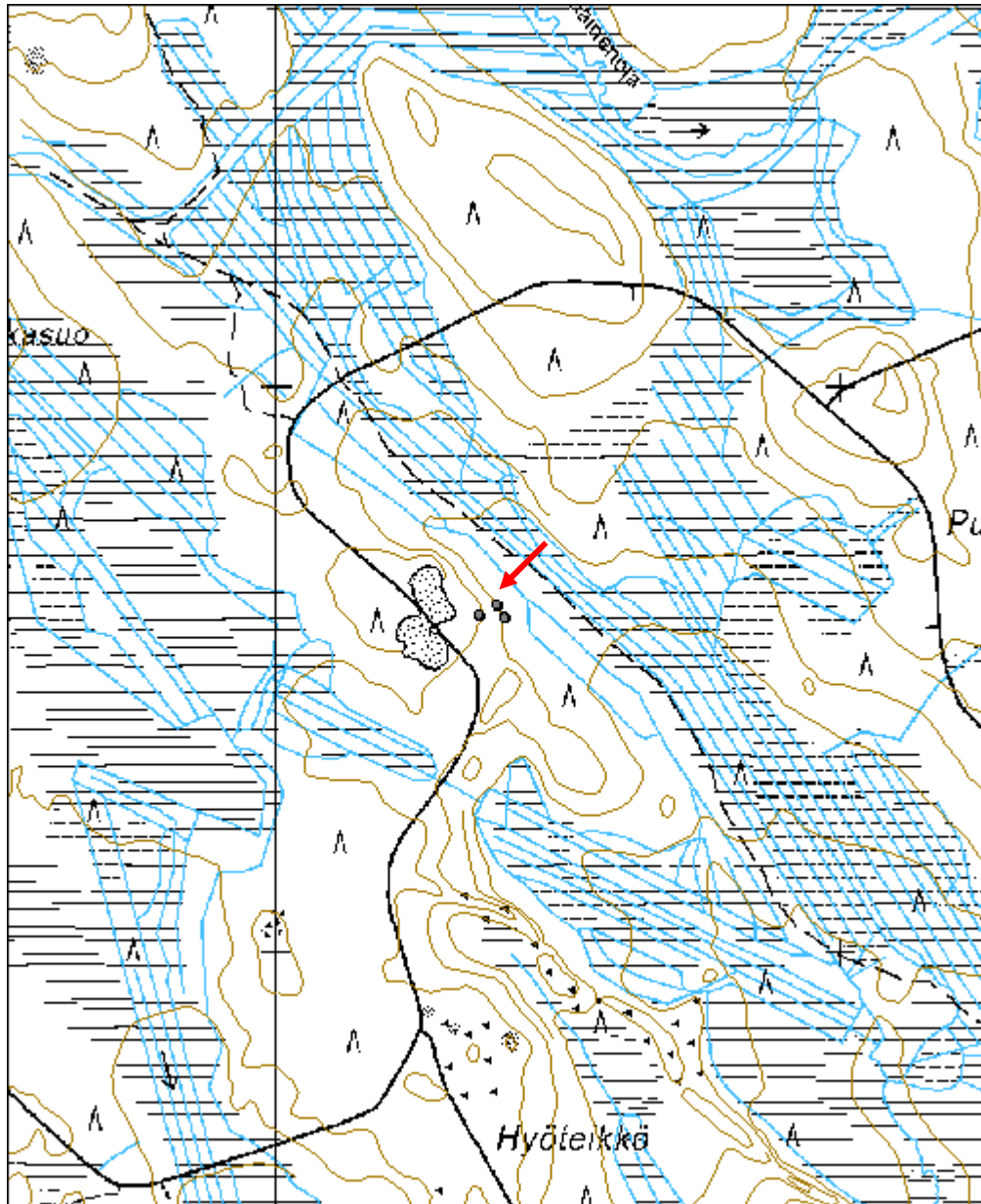


Yleiskuva lounaasta.



Koillisnurkan kivijalka.

Kohdetyyppi:	1 Asuinpaikat	Copyright:	© <i>Metsähallitus</i> 2008 © <i>Maanmittauslaitos</i> 1/MML/08
Koordinaatit:	X 7281611, Y 3490391, Z 139	Mittakaava:	1:10000



Hyöteikkö maakellari jäännös	MH-tunnus: 98350
-------------------------------------	-------------------------

Kohdetyyppi:	17 Kivi- ja maarakenteet	Haltija:	151 Metsätalous Pohjanmaa
Ajoitus:	7116 Uusi aika	Ylläpitäjä:	151 Metsätalous Pohjanmaa
Rakentamisvuosi:		Kunta:	615 Pudasjärvi
Lukumäärä:	1		

Koordinaattiselitys:	Geometria tuotettu: 4 Gps-mittaus, korjaamaton
Koordinaatit: X 7281593, Y 3490359, Z 139	Löydöt:

Taustatiedot

Kohde löytyi inventoinnissa 26.05.2010.

Ympäristön kuvaus

Vaaran itärinne, rehevä sekametsä, aluskasvillisuus varpuja ja sammalta.

Kohteen kuvaus

N. 0,9 m leveä ja 0,2 m korkea kivivalli (suorakulmaisen rakenteen ulkomitat 6 x 5 m) joka ympäröi 3,5 x 3,0 m mittainen kuoppa. Sen syvyys oli tarkastushetkellä 1,2 m, sen pohjassa oli runsaasti oksia ja lehtiä ym., alkuperäinen syvyys on ollut ilmeisesti selvästi suurempi. Vallin päällä ja kuopassa kasvaa eri-ikäisiä mäntyjä ja kuusia.

Kohteen rajaus

Kohde rajautuu pistemäisesti.

Tulkinta

Kellarin jäännös.

Lisätietoja***Toimenpiteet******Tarkastukset***

Tila: 3 Toteutettu Laji: 6 Suojeluarvojen tarkastus Tarkastusvuosi: 2010
Tarkastuspv: 26.5.2010 Tarkastaja: H-P. Schulz
Kuvaus: Pudasjärvi kulttuuriperintöinventointi 2010

Viranomaisrekisterinro:**Kunto:** 3 Huono**Olotila:** 2 Ei käytössä

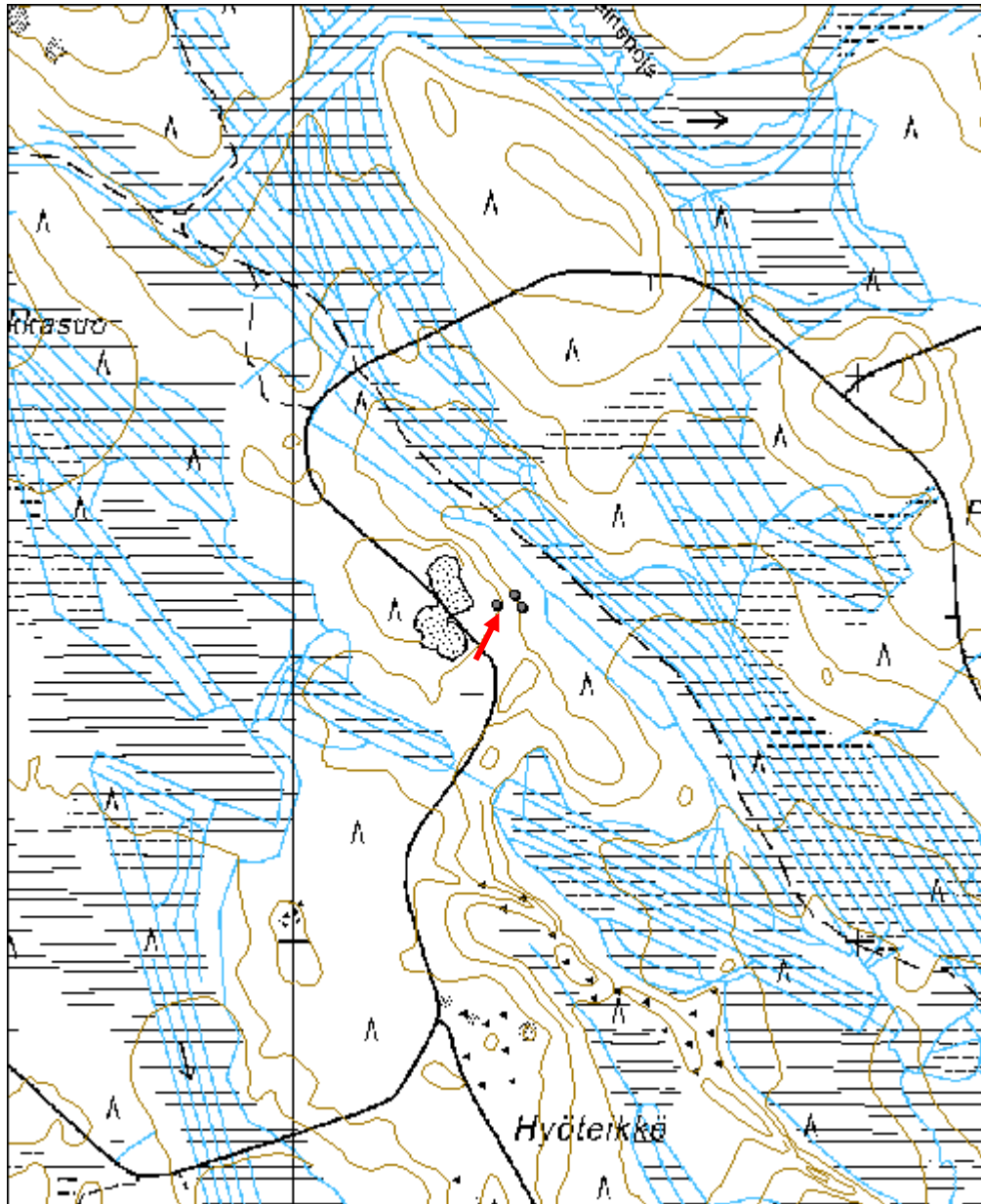
Arvotus:	8 Muu suojeluarvo	Kohteen suojelu:	9 Muu suojeluarvo
Selitys:		Selitys:	

Ympäristön suojelu:	0 Ei määritelty
Selitys:	



Yleiskuva etelästä.

Kohdetyyppi:	17 Kivi- ja maarakenteet	Copyright:	© Metsähallitus 2008 © Maanmittauslaitos 1/MML/08
Koordinaatit:	X 7281593, Y 3490359, Z 139	Mittakaava:	1:10000



Hanhivaara kämppä jäännös	MH-tunnus: 98365
----------------------------------	-------------------------

Kohdetyyppi:	1 Asuinpaikat	Haltija:	151 Metsätalous Pohjanmaa
Ajoitus:	7116 Uusi aika	Ylläpitäjä:	151 Metsätalous Pohjanmaa
Rakentamisvuosi:		Kunta:	615 Pudasjärvi
Lukumäärä:	2		

Koordinaattiselitys:		Geometria tuotettu:	4 Gps-mittaus, korjaamaton
Koordinaatit:	X 7287423, Y 3489934, Z 161	Löydöt:	

Taustatiedot

Kohde tarkastettiin inventoinnissa 27.05.2010, tiedonanto suunnittelija Timo Eskola.

Ympäristön kuvaus

Rehevä sekametsä suon laidalla, aluskasvillisuus mustikkaa ja sammalta.

Kohteen kuvaus

Kaksiosainen rakennuksen jäännökset, kokonaismitta 15 x 7 m suunta kaakko - luode. Kaakkoisosassa on 0,6 - 0,8 m leveä ja 0,3 - 0,6 m korkea maaperustus (jossa on paikoitellen maatunutta hirttä), joka on kokonaan kasvanut umpeen mitat ovat 8 x 7 m, oven paikka ei ollut havaittavissa. kahdessa nurkassa havaittiin kiviä. Itänurkassa on uunin jäännökset (mitat 2,5 x 2, 0 m, korkeus 0,9 m). Luoteisosassa seinän paikat on näkyvissä matalana vallina, jossa on maatuneita hirsii. Valli on kasvanut umpeen ja vain paikoitellen selvästi havaittavissa. Rakennuksesta n. 25 m kaakkoon on 6 x 5 mittaisen rakennuksen jäänteet, n. 0,7 m leveä ja 0,2 - 0,5 m korkea umpeen kasvanut maavalli, jonka lounaisnurkassa on 1,8 x 1,2 m mittainen ja 0,6 m syvää soikea kuoppa.

Kohteen rajaus

Kohde rajautuu näkyvien rakenteiden mukaisesti.

Tulkinta

Kämpän jäännös. Isompi rakennus koostui ilmeisesti pirtistä jossa oli uuni sekä hevostallista, erillinen rakennus oli mahdollisesti varasto/kellari.

Lisätietoja

Toimenpiteet

Tarkastukset

Tila: 3 Toteutettu Laji: 6 Suojeluarvojen tarkastus Tarkastusvuosi: 2010
Tarkastuspvm: 27.5.2010 Tarkastaja: H-P. Schulz
Kuvaus: Pudasjärvi kulttuuriperintöinventointi 2010

Viranomaisrekisterinro:	Kunto:	3 Huono
--------------------------------	---------------	---------

Arvotus:	8 Muu suojeluarvo	Olotila:	2 Ei käytössä
Selitys:		Kohteen suojelu:	9 Muu suojeluarvo
Selitys:		Selitys:	
Ympäristön suojelu:	0 Ei määritelty		
Selitys:			

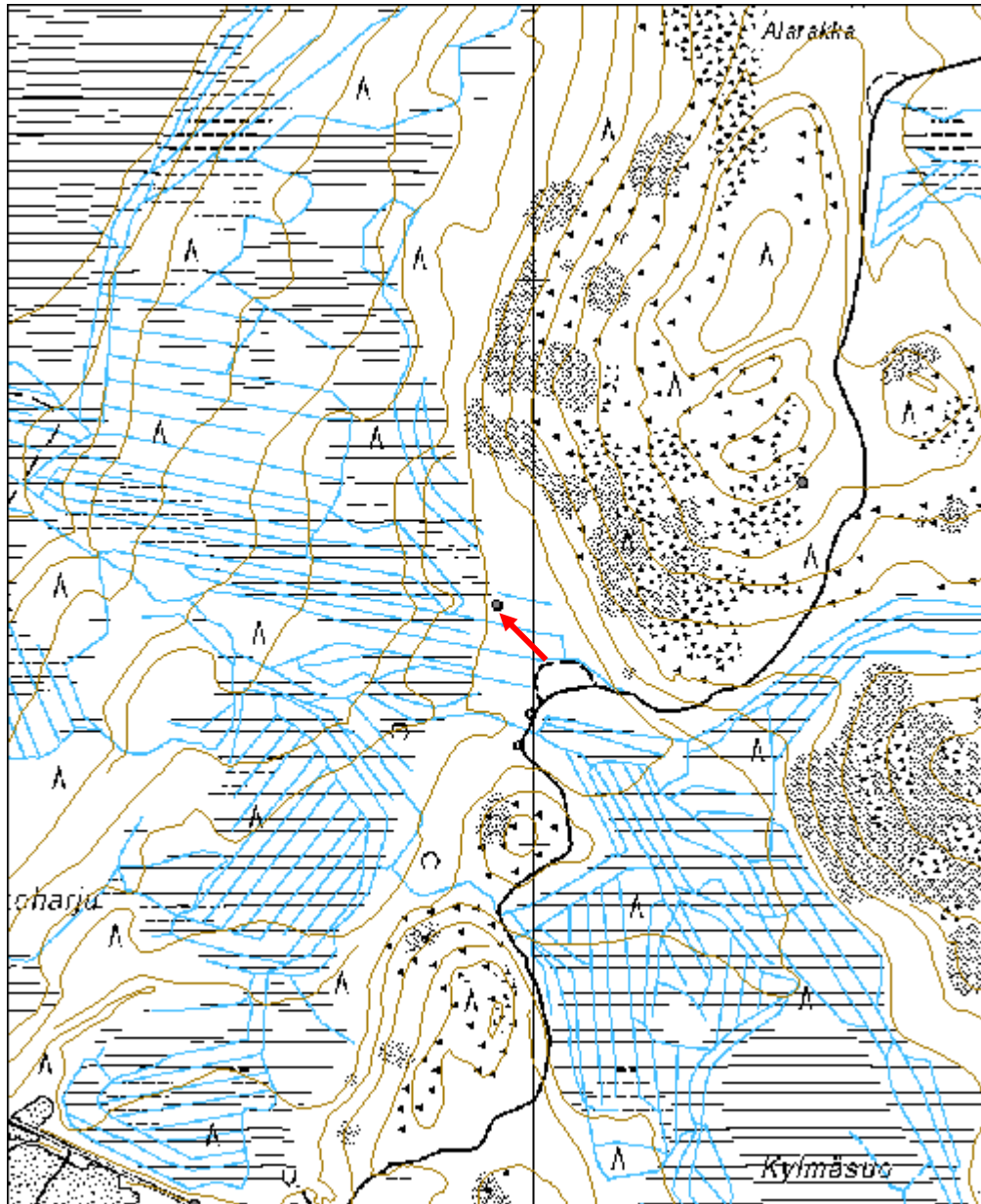


Yleiskuva lännestä, edessä rakennuksen luoteisosa, takana kaakoisosa (korkeampi maaperustus)



Uunin/kiukaan jäännökset kuvat kaakosta.

Kohdetyyppi:	1 Asuinpaikat	Copyright:	© Metsähallitus 2008 © Maanmittauslaitos 1/MML/08
Koordinaatit:	X 7287423, Y 3489934, Z 161	Mittakaava:	1:10000



Hanhivaara kolmiomittaustorni jäännös

MH-tunnus: 98380

Kohdetyyppi:	99 Muu/määrittelemätön	Haltija:	151 Metsätalous Pohjanmaa
Ajoitus:	7116 Uusi aika	Ylläpitäjä:	151 Metsätalous Pohjanmaa
Rakentamisvuosi:		Kunta:	615 Pudasjärvi
Lukumäärä:	1		

Koordinaattiselitys:		Geometria tuotettu:	4 Gps-mittaus, korjaamaton
Koordinaatit:	X 7287640, Y 3490475, Z 192	Löydöt:	

Taustatiedot

Kohde löytyi inventoinnissa 27.05.2010.

Ympäristön kuvaus

Rakka-alueen laita, erirakenteista metsää, aluskasvillisuus sammalta ja varpuja.

Kohteen kuvaus

Torni on kaatunut tai kaadettu, puut jo osittain lahonneet, mittaustasanteen ja tikkojen osat sekä kivijalat jäljellä.

Kohteen rajaus

Kohde rajautuu pistemäisesti.

Tulkinta

Kolmiomittaustornin jäännös.

Lisätietoja***Toimenpiteet******Tarkastukset***

Tila: 3 Toteutettu Laji: 6 Suojeluarvojen tarkastus Tarkastusvuosi: 2010
Tarkastuspm: 27.5.2010 Tarkastaja: H-P. Schulz
Kuvaus: Pudasjärvi kulttuuriperintöinventointi 2010

Viranomaisrekisterinro:		Kunto:	3 Huono
Arvotus:	8 Muu suojeluarvo	Olotila:	2 Ei käytössä
		Kohteen suojelu:	9 Muu suojeluarvo

Selitys:	Selitys:
Ympäristön suojelu:	0 Ei määritely
Selitys:	



Yleiskuva pohjoisesta.

Kohdetyyppi:	99 Muu/määrittelemätön	Copyright:	© Metsähallitus 2008 © Maanmittauslaitos 1/MML/08
Koordinaatit:	X 7287640, Y 3490475, Z 192	Mittakaava:	1:10000

