

Tikanpalo kämppä paikka	MH-tunnus: 98417
--------------------------------	-------------------------

Kohdetyyppi:	1 Asuinpaikat	Haltija:	151 Metsätalous Pohjanmaa
Ajoitus:	7116 Uusi aika	Ylläpitäjä:	151 Metsätalous Pohjanmaa
Rakentamisvuosi:		Kunta:	615 Pudasjärvi
Lukumäärä:	3		

Koordinaattiselitys:		Geometria tuotettu:	4 Gps-mittaus, korjaamaton
Koordinaatit:	X 7286050, Y 3490398, Z 168	Löydöt:	

Taustatiedot

Kohde tarkastettiin inventoinnissa 27.05.2010; lähde arkisto, kämppäluettelo.

Ympäristön kuvaus

Tasainen alue maantien pohjoispuolella; kämpän pihapiiri osittain aukea ja osittain mäntytaimikon peitossa, sen ympärillä kapeissa vyöhykkeissä vanhaa puustoa, muuten ympäristö on hakattu.

Kohteen kuvaus

Kämpän paikka ei ole enää tarkasti havaittavissa, sitä purettiin kokonaan 1989-90, ja alue on tiheän taimikon peitossa. Paikasta 25 m itään on liiteri mitaltaan 6 x 4 m, etuseinän korkeus 2,2 m, lautaseinät ovat vielä pystyssä, viisto lautakatto on sortunut.

Liiteristä n. 15 m koilliseen oli saunan paikka, ei jäänteitä.

Kämpästä 50 m länteen on maakellarin jäännös, maavallin korkeus on 0,9 m, rakenteen ulkomitat ovat 7 x 6 m; kuoppa on mitaltaan 3,2 x 2,2 m ja yli metri syvä. Valli ja kuoppa ovat puuston ja aluskasvillisuuden peittämä.

Kämpästä n. 30 m länteen sijainnut kaivo on täytetty.

Kohteen rajaus

Kohde rajautuu näkyvien jäänteiden mukaisesti.

Tulkinta

Savottakämpän paikka.

Lisätietoja

Toimenpiteet

Tarkastukset

Tila: 3 Toteutettu

Laji: 6 Suojeluarvojen tarkastus

Tarkastusvuosi: 2010

Tarkastuspv: 27.5.2010 Tarkastaja: H-P. Schulz

Kuvaus: Pudasjärvi kulttuuriperintöinventointi 2010

Viranomais- rekisterinro:		Kunto:	3 Huono
Arvotus:	8 Muu suojeluarvo	Olotila:	2 Ei käytössä
Selitys:		Kohteen suojaus:	9 Muu suojeluarvo
		Selitys:	
Ympäristön suojaus:	0 Ei määritelty		
Selitys:			



Kämpän paikka kuvattu etelästä (alue jossa kasvaa mäntyntaimet)

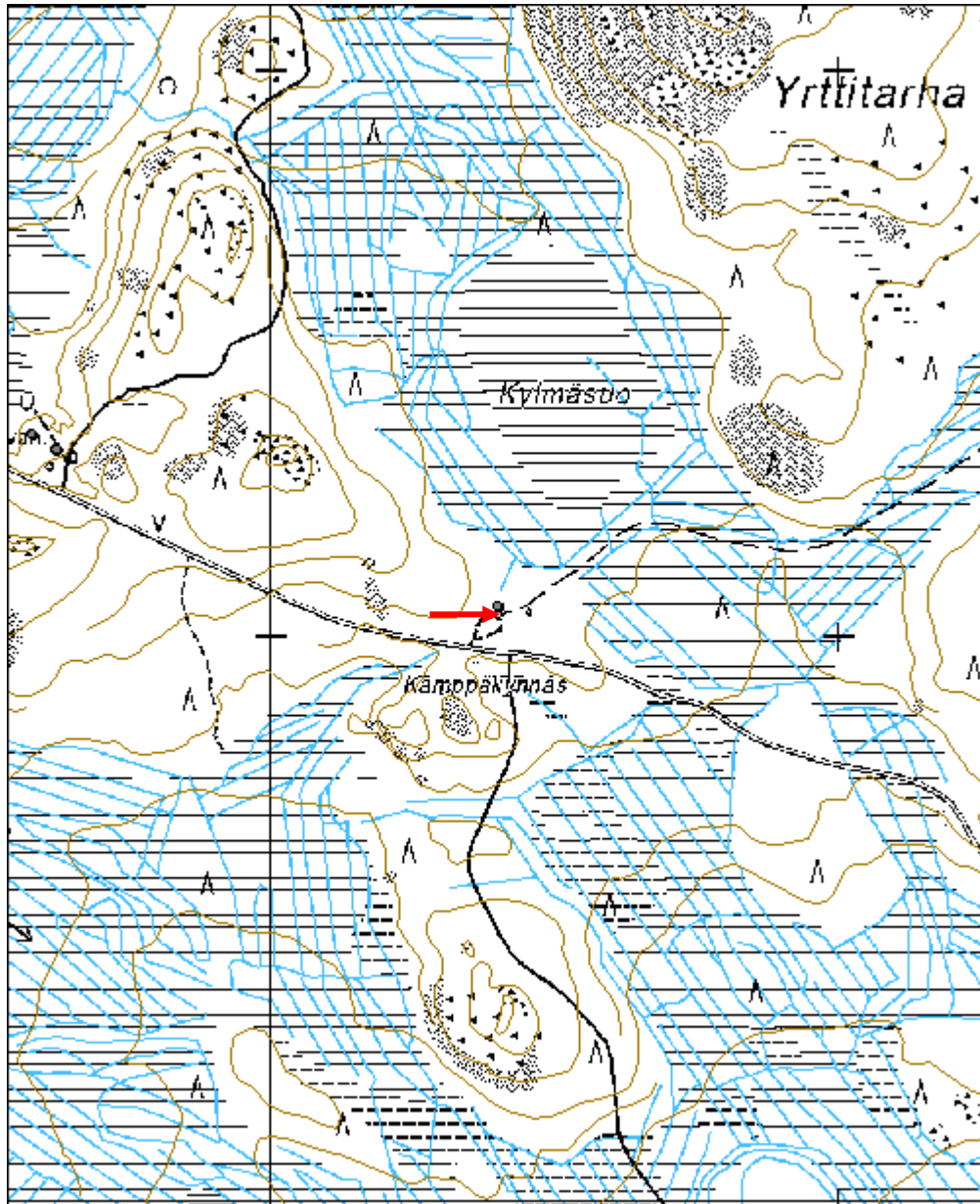


Liiteri kuvattu lännestä.



Maakellarin jäännös kuvattu pohjoisesta.

Kohdetyyppi:	1 Asuinpaikat	Copyright:	© <i>Metsähallitus</i> 2008 © <i>Maanmittauslaitos</i> 1/MML/08
Koordinaatit:	X 7286050, Y 3490398, Z 168	Mittakaava:	1:10000



Nälköpalo Lammassuoja jäännös	MH-tunnus: 98459
--------------------------------------	-------------------------

Kohdetyyppi:	99 Muu/määrittelemätön	Haltija:	151 Metsätalous Pohjanmaa
Ajoitus:	7116 Uusi aika	Ylläpitäjä:	151 Metsätalous Pohjanmaa
Rakentamisvuosi:		Kunta:	615 Pudasjärvi
Lukumäärä:	1		

Koordinaattiselitys:		Geometria tuotettu:	4 Gps-mittaus, korjaamaton
Koordinaatit:	X 7257998, Y 3513516, Z 133	Löydöt:	

Taustatiedot

Kohde tarkastettiin inventoinnissa 28.5.2010, tiedonanto metsuri Ari-Pekka Ylitalo.

Ympäristön kuvaus

Pienehkö mäki järven pohjoispuolella, kuiva mäntykangas, uudistuskypsä metsä, aluskasvillisuus sammalta ja varpuja.

Kohteen kuvaus

3 x 2,7 m mittainen hirsikehikko, josta on 3-4 hirsikertaa säilynyt; kulkuaukko pohjoisseinässä, leveys 0,7 m ja korkeus 0,5 m. Hirsien läpimitta 10 - 20 cm. Katosta joitakin lautoja jäljellä, joissa nauvoja. Kehikko on osittain sortunut ja hirret lahoamassa.

Kohteen rajaus

Kohde rajautuu pistemäisesti.

Tulkinta

Lammassuoja tiedonannon mukaan.

Lisätietoja***Toimenpiteet******Tarkastukset***

Tila: 3 Toteutettu Laji: 6 Suojeluarvojen tarkastus Tarkastusvuosi: 2010
Tarkastuspm: 28.5.2010 Tarkastaja: H-P. Schulz
Kuvaus: Pudasjärvi kulttuuriperintöinventointi 2010

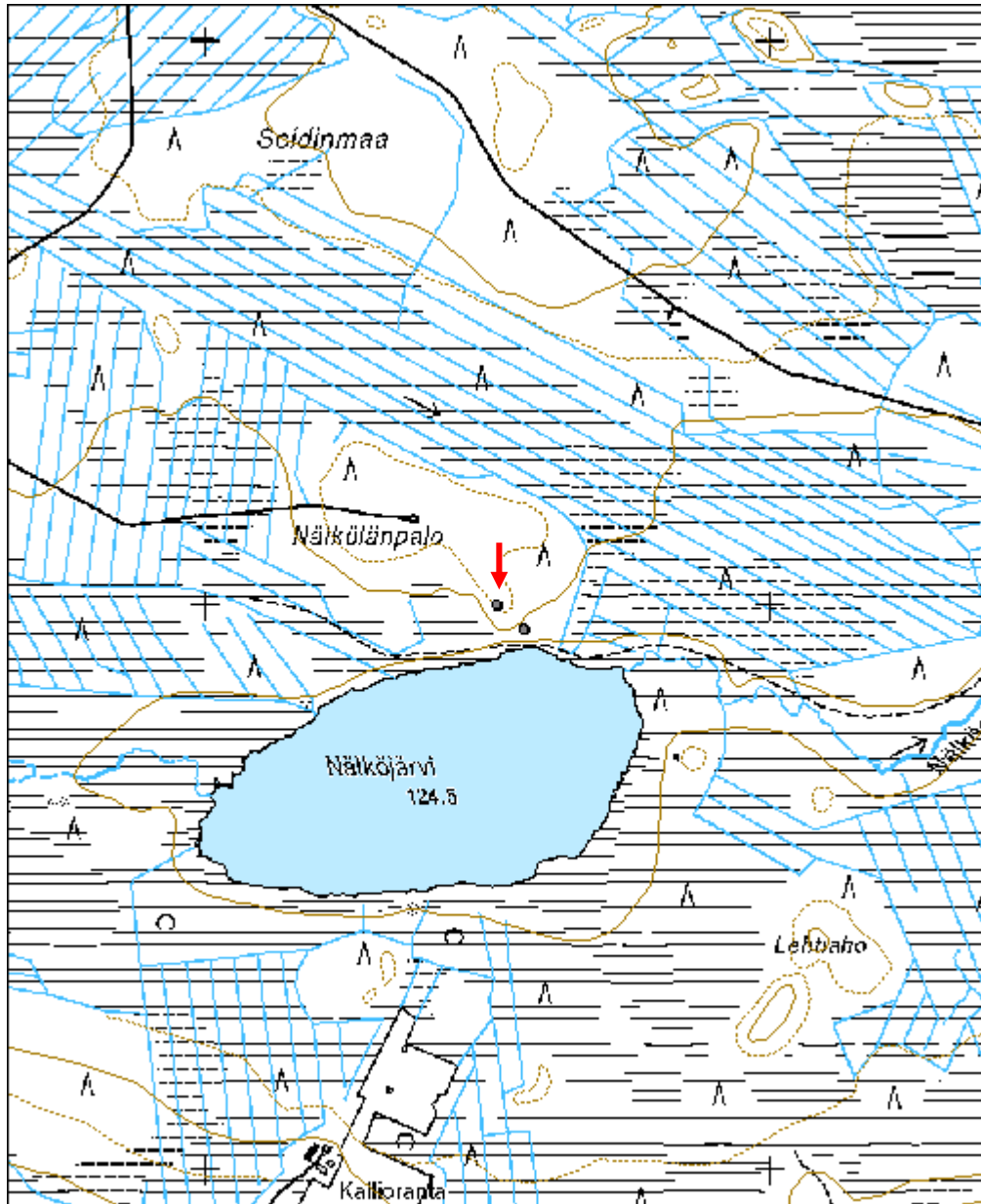
**Viranomais-
rekisterinro:****Kunto:** 3 Huono

Arvotus:	8 Muu suojeluarvo	Olotila:	2 Ei käytössä
Selitys:		Kohteen suojelu:	9 Muu suojeluarvo
Selitys:		Selitys:	
Ympäristön suojelu:	0 Ei määritelty		
Selitys:			



Yleiskuva kaakosta.

Kohdetyyppi:	99 Muu/määrittelemätön	Copyright:	© Metsähallitus 2008 © Maanmittauslaitos 1/MML/08
Koordinaatit:	X 7257998, Y 3513516, Z 133	Mittakaava:	1:10000



Nälköpalo Maakuoppa	MH-tunnus: 98472
----------------------------	-------------------------

Kohdetyyppi:	17 Kivi- ja maarakenteet	Haltija:	151 Metsätalous Pohjanmaa
Ajoitus:	7116 Uusi aika	Ylläpitäjä:	151 Metsätalous Pohjanmaa
Rakentamisvuosi:		Kunta:	615 Pudasjärvi
Lukumäärä:	9		

Koordinaattiselitys:		Geometria tuotettu:	4 Gps-mittaus, korjaamaton
Koordinaatit:	X 7257955, Y 3513564, Z 127	Löydöt:	

Taustatiedot

Kohde löytyi inventoinnissa 28.05.2010.

Ympäristön kuvaus

Pienehkö mäki järven pohjoispuolella, kuiva mäntykangas, uudistuskypsä metsä, aluskasvillisuus sammalta ja varpuja

Kohteen kuvaus

Kohde sijaitsee Nälköpalon lammassuojan eteläpuolella, n. 60 x 70 m alueella on kaivettu yhdeksän suorakulmaista tai neliön muotoista kuoppaa mitaltaan noin 1 x 2 m ja 1,5 x 1,5 m. Kuoppien syvyys vaihtelee 0,9:stä - 1,5:een metriin, seinämät ovat suhteellisen jyrkät. Kuoppien ympärillä ei ole vallia tai maakasoja.

Kohteen rajaus

Kohde rajautuu näkyvien jäänteiden mukaisesti.

Tulkinta

Funktiota ei ole tiedossa, kuopat eivät vaikuta maa-ainesottopaikoilta, rakenne muistuttaa enemmän varasto/kellarikuoppia.

Lisätietoja

Toimenpiteet

Tarkastukset

Tila: 3 Toteutettu Laji: 6 Suojeluarvojen tarkastus Tarkastusvuosi: 2010
Tarkastuspvm: 28.5.2010 Tarkastaja: H-P. Schulz
Kuvaus: Pudasjärvi kulttuuriperintöinventointi 2010

Viranomaisrekisterinro:	Kunto:	2 Keskinkertainen
--------------------------------	---------------	-------------------

Arvotus:	8 Muu suojeluarvo	Olotila:	2 Ei käytössä
Selitys:		Kohteen suojelu:	9 Muu suojeluarvo
Selitys:		Selitys:	
Ympäristön suojelu:	0 Ei määritelty		
Selitys:			

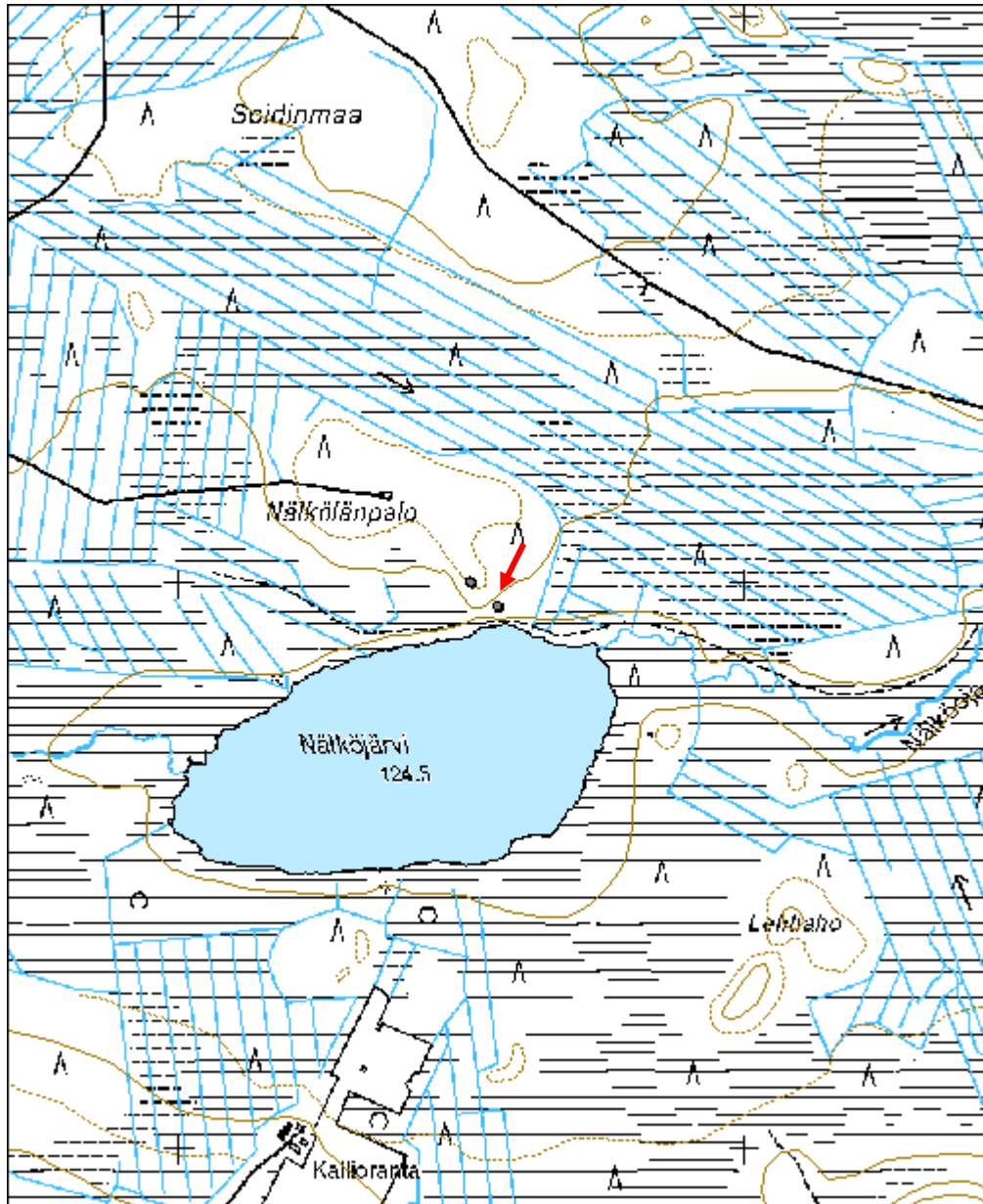


Kuopat 1 ja 2 luoteesta.



Kuoppa 8 koillisesta.

Kohdetyyppi:	17 Kivi- ja maarakenteet	Copyright:	© Metsähallitus 2008 © Maanmittauslaitos 1/MML/08
Koordinaatit:	X 7257955, Y 3513564, Z 127	Mittakaava:	1:10000



Hanhivaara poroerotusaita jäännös	MH-tunnus: 98481
--	-------------------------

Kohdetyyppi:	9 Valmistuspaikat/työpaikat	Haltija:	151 Metsätalous Pohjanmaa
Ajoitus:	7116 Uusi aika	Ylläpitäjä:	151 Metsätalous Pohjanmaa
Rakentamisvuosi:		Kunta:	615 Pudasjärvi
Lukumäärä:	1		

Koordinaattiselitys:		Geometria tuotettu:	4 Gps-mittaus, korjaamaton
Koordinaatit:	X 7289045, Y 3492805, Z 192	Löydöt:	

Taustatiedot

Kohde tarkistettiin inventoinnissa 31.5.2010, kohde on merkitty peruskartalle.

Ympäristön kuvaus

Kuivamäntykangas, tasainen alue harjanteen ja suon välissä, suon laidalla rehevämpi kasvustoa.

Kohteen kuvaus

N. 25 m x 18 m kokoinen erotusalue, jota ympäröi 1,8 m korkea aitaus, osa naulattua lauta-aita, osa riukuaita. N. 3 m leveä aukko on pohjoisessa; siitä lähtee 2 n. 300 m pitkää johdeaitaa luoteeseen (havaittavissa metsätielle asti), molemmat ovat riukuaitoja, sortuneet ja osittain lahonneet, kiinnitys teollisuusnauloilla.

Kohteen rajaus

Kohde rajautuu näkyvien jäänteiden mukaisesti

Tulkinta

Poroerotuspaikka.

Lisätietoja***Toimenpiteet******Tarkastukset***

Tila: 3 Toteutettu Laji: 6 Suojeluarvojen tarkastus Tarkastusvuosi: 2010
Tarkastuspvm: 31.5.2010 Tarkastaja: H-P. Schulz
Kuvaus: Pudasjärvi kulttuuriperintöinventointi 2010

**Viranomais-
rekisterinro:**

Kunto: 2 Keskinertainen

Arvotus:	8 Muu suojeluarvo	Olotila:	2 Ei käytössä
Selitys:		Kohteen suojelu:	9 Muu suojeluarvo
Selitys:		Selitys:	
Ympäristön suojelu:	0 Ei määritelty		
Selitys:			

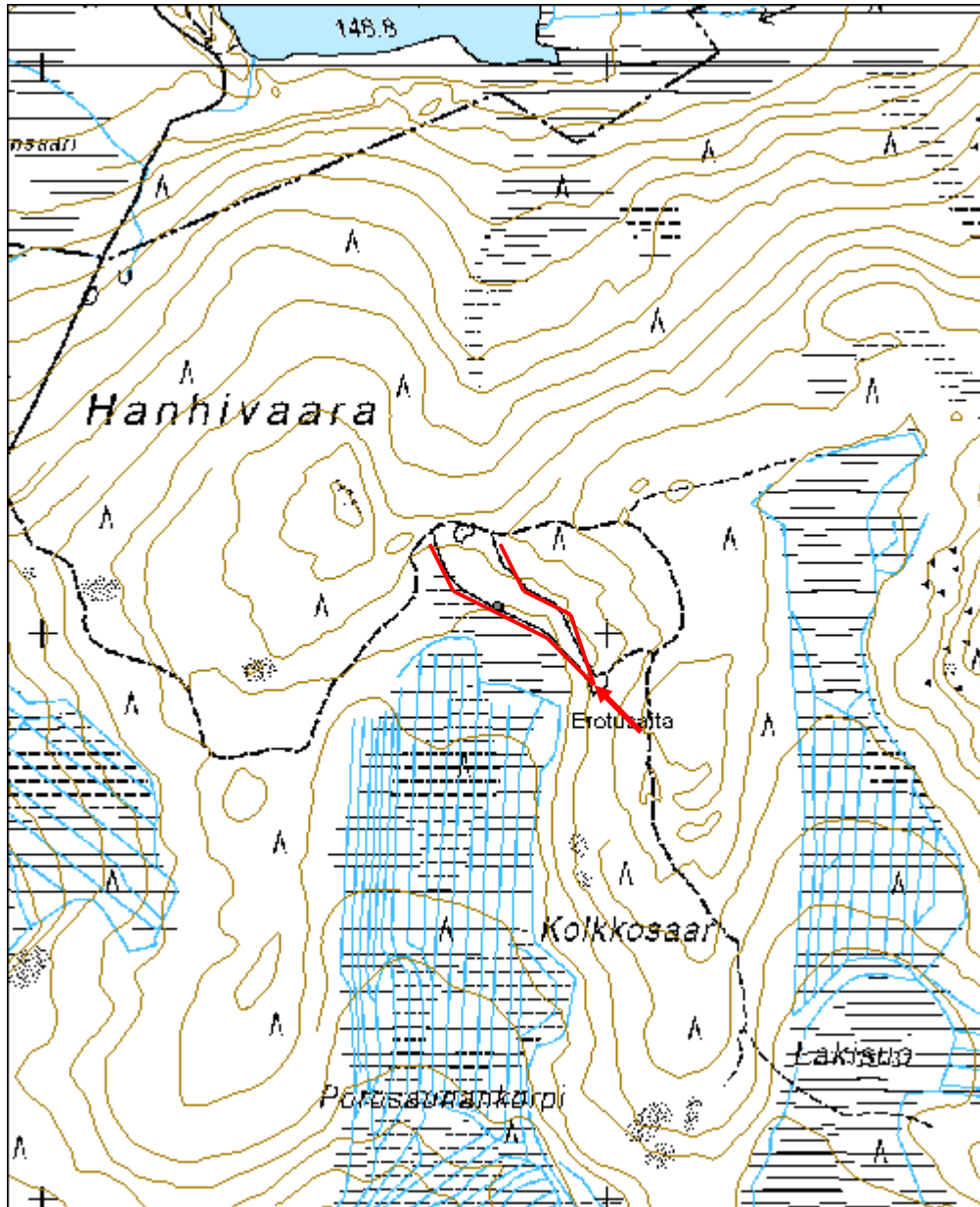


Kirnu kuvattu pohjoisesta.



Johdeaidan jäännös pohjoisesta.

Kohdetyyppi:	9 Valmistuspaikat/työpaikat	Copyright:	© <i>Metsähallitus</i> 2008 © <i>Maanmittauslaitos</i> 1/MML/08
Koordinaatit:	X 7289045, Y 3492805, Z 192	Mittakaava:	1:10000



Kämppämaa kämppä jäännös	MH-tunnus: 98502
---------------------------------	-------------------------

Kohdetyyppi:	1 Asuinpaikat	Haltija:	151 Metsätalous Pohjanmaa
Ajoitus:	7116 Uusi aika	Ylläpitäjä:	151 Metsätalous Pohjanmaa
Rakentamisvuosi:		Kunta:	615 Pudasjärvi
Lukumäärä:	5		

Koordinaattiselitys:		Geometria tuotettu:	4 Gps-mittaus, korjaamaton
Koordinaatit:	X 7285198, Y 3488155, Z 146	Löydöt:	

Taustatiedot

Kohde tarkistettiin inventoinnissa 31.05.2010. tiedonanto metsuri Ari-Pekka Ylitalo

Ympäristön kuvaus

Vaaran loiva alarinne suon laidalla, rehevä sekametsä, ent. pihapiiri osittain aukea.

Kohteen kuvaus

Kolme rakennusjäännettä ja 2 kuoppa n. 50 x 35 m alueella. On epävarma, ovatko kaikki samanikäisiä.

Rakennus 1: itäkoillis-länsilounas-suuntainen, mitaltaan 10 x 7, 5m, seinien kohdalla matala maavalli, jossa jäänteitä maatuneista hirsistä; n. m leveä oviaukko koillispäädystä. Vaikuta siltä, että rakennus purettiin lukuun ottamatta alinta hirsikertaa. Sen lähiympäristössä entinen pihapiiri on aukeana alueena, jossa kasvaa pääosin matalaa heinää, rakenteen sisällä kasvaa ryhmässä 2 mäntyä ja yksi koivu (<50 v) x 3488155, y 7285198

Rakennus 2: ison kiukaan jänteet, mitaltaan 3 x 2,5 x 0,9 m, sen vieressä maatunut hirsi, mahdollisesti yhden seinän jäännös. Kiuas on miltei kokonaan varpujen ja sammalen peitossa, lähistöllä kasvaa nuoria koivuja ja kuusia. x 3488122 y 7285160

Rakennus 3: etelä-pohjois-suuntainen rakennusjäännös, mitaltaan 18 x 8,5 m, seinien kohdalla matala maavalli lev. 0,5-0,7 m korkeus 0,1-0,3 m., lähellä luoteisnurkka hirren jäännökset havaittavissa. Rakennuksen sisällä 10 kuoppa kahdessa rivissä (koko vaihtelee 2 x 1,5 m - 0,9 x 0,9 m. , suurimmat kuopat ovat eteläpäädystä. Lisäksi kuoppa rakennuksen keskellä ja sen koillisnurkassa. Todennäköisesti kellarikuoppia. x 3488160 y 7285151

Rakennuksesta 3 n. 25 m lounaaseen 2 maakuoppa; neliömäinen, 2,5 x 2,5 m, syvyys yli 0,8 m; ja soikea, 1,9 x 1,1 m syvyys > 0,6 m. x 3488132 y 7285136

Kohteen raja

kohde rajautuu näkyvien jäänteiden mukaisesti

Tulkinta

Savottakämpä, rakennus 1 on joko nuoremman kämpän jäännös, jossa on ollut peltiuni (ei kiviunin jäänteitä), tai kämppään 3 kuulunut hevostalli (koko vaikuttaa kuitenkin liian suurelta)

Lisätietoja**Toimenpiteet****Tarkastukset**

Tila: 3 Toteutettu Laji: 6 Suojeluarvojen tarkastus Tarkastusvuosi: 2010
 Tarkastuspvm: 31.5.2010 Tarkastaja: H-P. Schulz
 Kuvaus: Pudasjärvi kulttuuriperintöinventointi 2010

**Viranomais-
rekisterinro:****Kunto:** 1 Hyvä**Arvotus:** 8 Muu suojeluarvo**Olotila:** 2 Ei käytössä**Kohteen
suojelu:** 9 Muu suojeluarvo**Selitys:****Selitys:****Ympäristön
suojelu:**

0 Ei määritelty

Selitys:

Rakennuksen 1 jäännös lännestä.

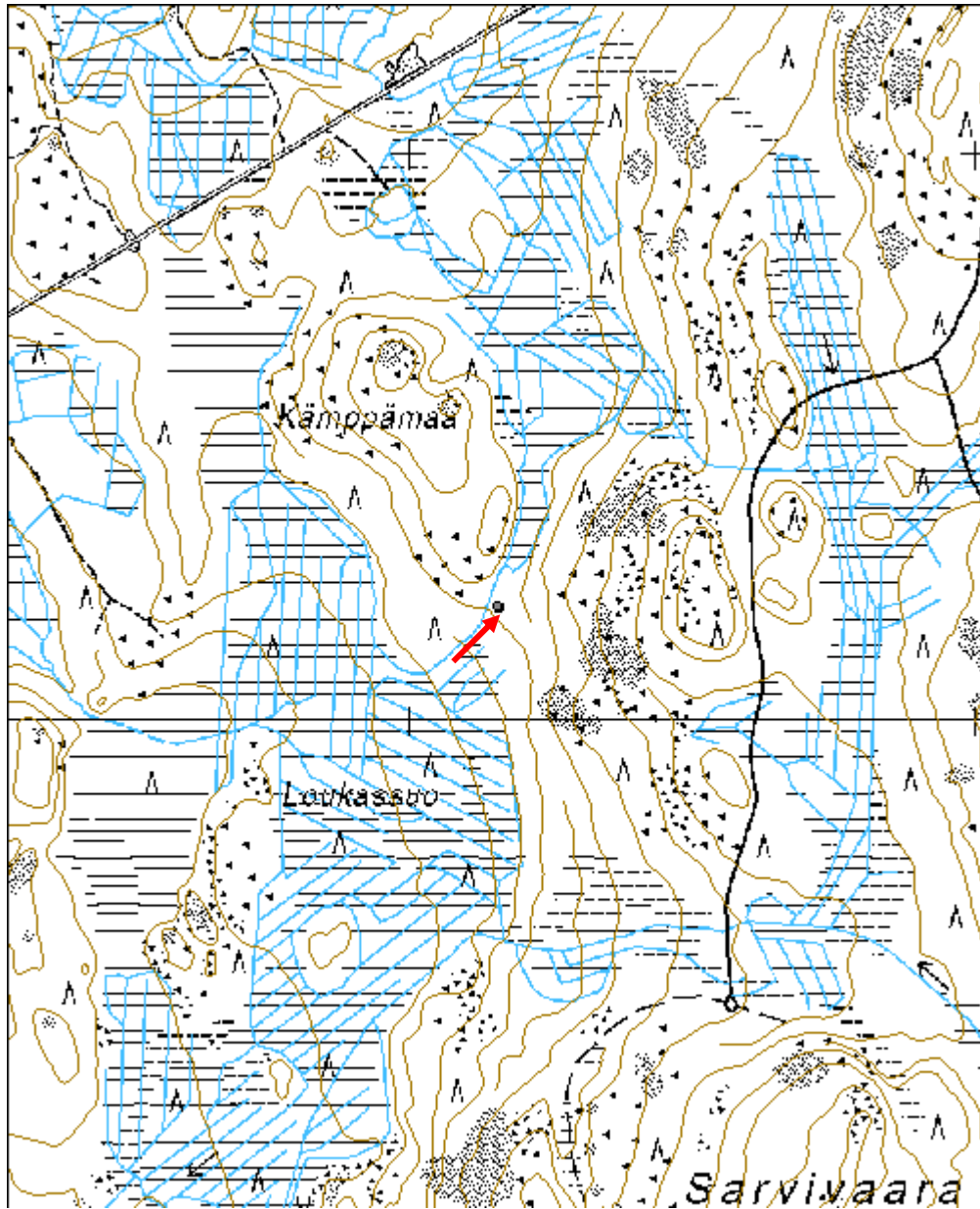


Rakennuksen 2 jäännös idästä.



Saunan kiukaan jäännös etelästä.

Kohdetyyppi:	1 Asuinpaikat	Copyright:	© <i>Metsähallitus</i> 2008 © <i>Maanmittauslaitos</i> 1/MML/08
Koordinaatit:	X 7285198, Y 3488155, Z 146	Mittakaava:	1:10000



Iso Niskakangas vanha leimikko	MH-tunnus: 100641
---------------------------------------	------------------------------

Kohdetyyppi:	9 Valmistuspaikat/työpaikat	Haltija:	151 Metsätalous Pohjanmaa
Ajoitus:	7116 Uusi aika	Ylläpitäjä:	151 Metsätalous Pohjanmaa
Rakentamisvuosi:		Kunta:	615 Pudasjärvi
Lukumäärä:	2		

Koordinaattiselitys:		Geometria tuotettu:	4 Gps-mittaus, korjaamaton
Koordinaatit:	X 7261375, Y 3500882, Z 136	Löydöt:	

Taustatiedot

Kohde löytyi inventoinnissa 1.6.2010.

Ympäristön kuvaus

Mäen laki, muokattu, nuori taimikko.

Kohteen kuvaus

Toinen kohteen puuryhmästä taimikon keskellä, toinen tervahaudan kohdalla; yhteensä n. 30 kpl mäntyjä, joissa on yli 50 vuotta vanhoja kruunuleimoja; arvio perustuu puiden kasvuun pilkkojen tekemisen jälkeen..

Kohteen rajaus

Kohde rajautuu säästöpuuryhmän laajuuden mukaisesti

Tulkinta

Lisätietoja

Toimenpiteet

Tarkastukset

Tila: 3 Toteutettu Laji: 6 Suojeluarvojen tarkastus Tarkastusvuosi: 2010
Tarkastuspm: 1.6.2010 Tarkastaja: H-P. Schulz
Kuvaus: Pudasjärvi kulttuuriperintöinventointi 2010

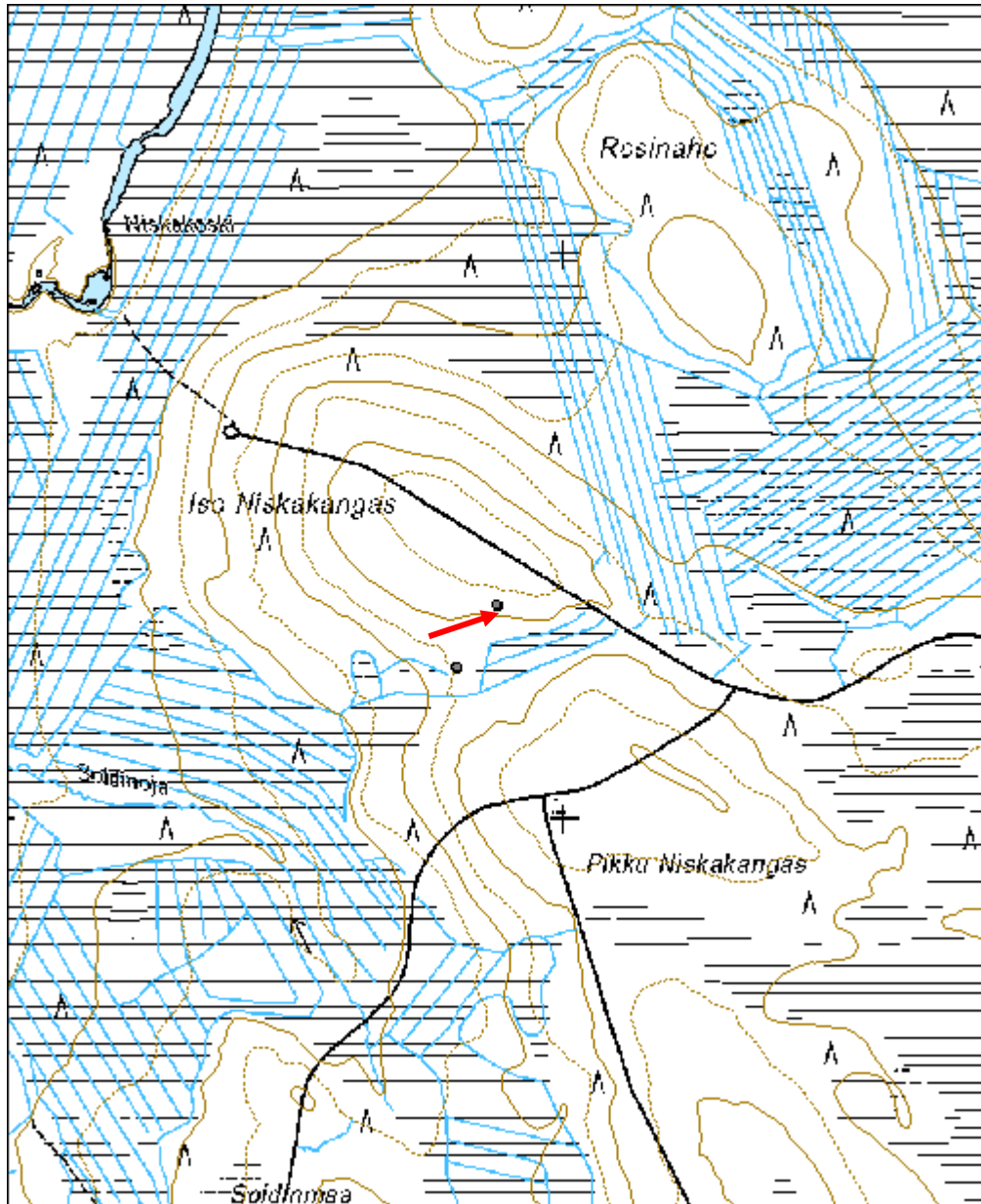
Viranomaisrekisterinro:		Kunto:	1 Hyvä
		Olotila:	2 Ei käytössä
Arvotus:	8 Muu suojeluarvo	Kohteen	9 Muu suojeluarvo

Selitys:	suojelu: Selitys:
Ympäristön suojelu:	0 Ei määritelty
Selitys:	



Kuvissa vanhoja kruunuleimoja jo osittain umpeen kasvaneissa pilkoissa.

Kohdetyyppi:	9 Valmistuspaikat/työpaikat	Copyright:	© <i>Metsähallitus</i> 2008 © <i>Maanmittauslaitos</i> 1/MML/08
Koordinaatit:	X 7261375, Y 3500882, Z 136	Mittakaava:	1:10000



Isokangas kämppä jäännös	MH-tunnus: 100693
---------------------------------	------------------------------

Kohdetyyppi:	1 Asuinpaikat	Haltija:	151 Metsätalous Pohjanmaa
Ajoitus:	7116 Uusi aika	Ylläpitäjä:	151 Metsätalous Pohjanmaa
Rakentamisvuosi:		Kunta:	615 Pudasjärvi
Lukumäärä:	1		

Koordinaattiselitys:		Geometria tuotettu:	4 Gps-mittaus, korjaamaton
Koordinaatit:	X 7279045, Y 3492919, Z 131	Löydöt:	

Taustatiedot

kohde tarkastettiin inventoinnissa 02.06.2010, lähde Sutigis.

Ympäristön kuvaus

Tasanne matalan mäen ja rämeen välissä, rehevä sekametsä, aluskasvillisuus varpuja ja sammalta. Metsähallituksen ylläpitämä autiotupa vanhan kämppäperustuksen kaakkoispään päällä; lisäksi alueella on grillipaikka ja sivurakennus.

Kohteen kuvaus

Kämpästä on jäljellä kiviperustus jonka leveys on 0,8 m ja korkeus 0,6 - 0,9 m. Rakennuksen alkuperäinen pituus on 26 m ja leveys 8,5 m; suunta kaakko-luode. Se oli kivijalan perusteella jaettu neljään huoneeseen, ensimmäisessä huoneessa luoteesta oli tasainen pohja, toisessa 3 x 2 x 1,2 mittaiset uunin jäännökset länsinurkassa, kolmannessa 3 noin 2 x 1,5 m kokoisia ja noin 0,7 m syviä kuoppia; kaakkoispään ”huoneen” päällä on rakennettu autiotupa.

Kohteen rajaus

Kohde rajautuu näkyvien rakenteiden mukaisesti.

Tulkinta

Kämppä; sitä tunnettaan nimellä ”Villen” pirtti, tiedonanto metsuri Ari-Pekka Ylitalo.

Lisätietoja

Toimenpiteet

Tarkastukset

Tila: 3 Toteutettu Laji: 6 Suojeluarvojen tarkastus Tarkastusvuosi: 2010
Tarkastuspvm: 2.6.2010 Tarkastaja: H.-P. Schulz
Kuvaus: Pudasjärvi kulttuuriperintöinventointi 2010

Viranomaisrekisterinro:		Kunto:	1 Hyvä
		Olotila:	2 Ei käytössä

Arvotus:	8 Muu suojeluarvo	Kohteen suojelu:	9 Muu suojeluarvo
Selitys:		Selitys:	

Ympäristön suojelu:	0 Ei määritelty
Selitys:	



Yleiskuva; autiotupa ja sitä vasemmalle kämpän kivijalka.

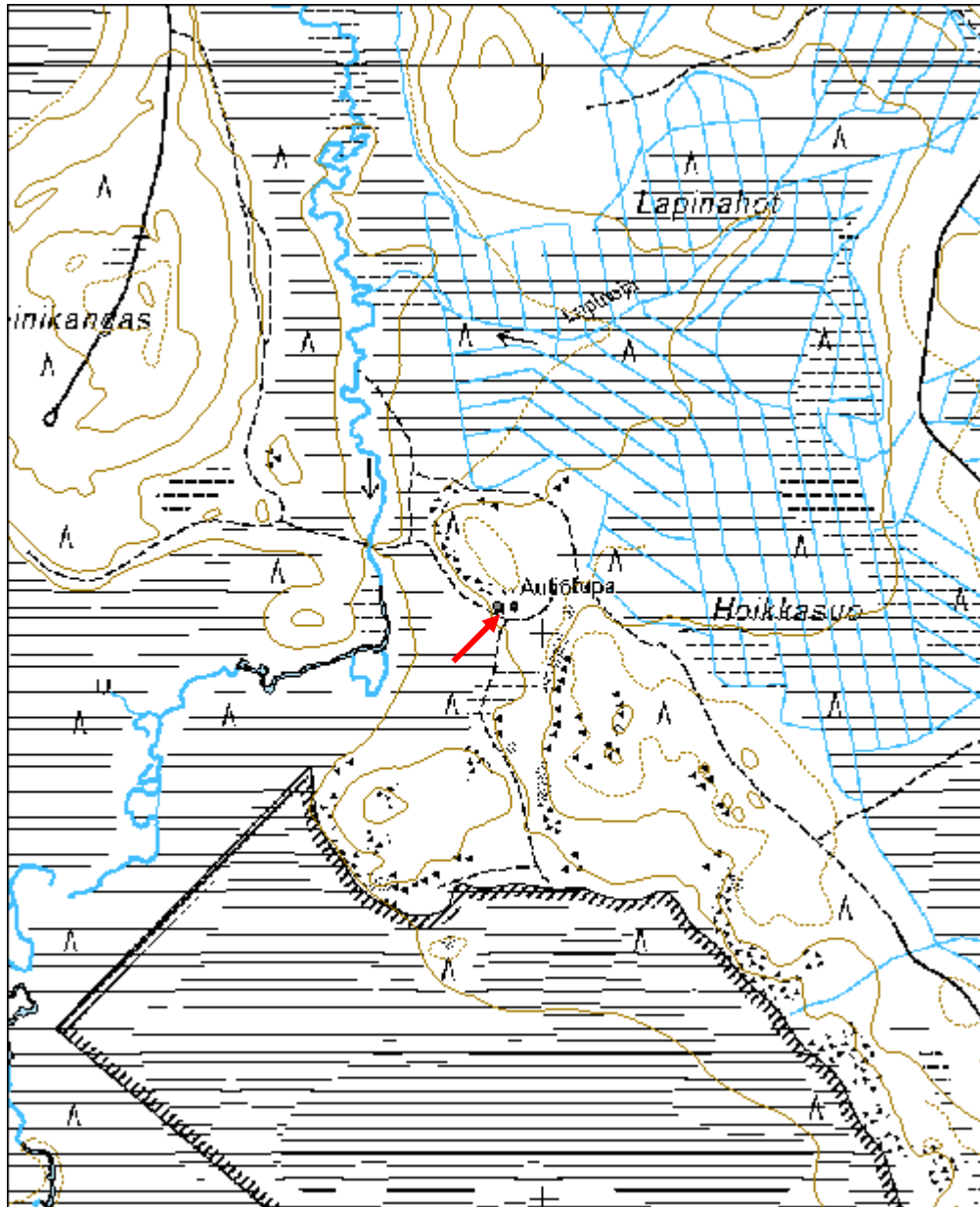


Yleiskuva luoteesta.



Uunin jäännökset kuvattu länsiluoteesta.

Kohdetyyppi:	1 Asuinpaikat	Copyright:	© Metsähallitus 2008 © Maanmittauslaitos 1/MML/08
Koordinaatit:	X 7279045, Y 3492919, Z 131	Mittakaava:	1:10000



Isokangas kärrytie pohja	MH-tunnus: 100718
---------------------------------	------------------------------

Kohdetyyppi:	13 Liikennekohteet	Haltija:	151 Metsätalous Pohjanmaa
Ajoitus:	7116 Uusi aika	Ylläpitäjä:	151 Metsätalous Pohjanmaa
Rakentamisvuosi:		Kunta:	615 Pudasjärvi
Lukumäärä:	1		

Koordinaattiselitys:		Geometria tuotettu:	4 Gps-mittaus, korjaamaton
Koordinaatit:	X 7278094, Y 3494028, Z 140	Löydöt:	

Taustatiedot

Kohde tarkastettiin inventoinnissa 02.06.2010; tiedonanto Ari-Pekka Ylitalo.

Ympäristön kuvaus

Matalan kankaan laki, jossa kasvaa mäntyjä ja jonkun verran kuusia, rehevä aluskasvillisuus

Kohteen kuvaus

Tie on Isokankaan keski- ja kaakkoisosassa säilynyt (ainakin 1,5 km:n matkalla), kärryurat (väli n 90 cm) on vielä hyvin havaittavissa. Kankaan pohjoisosassa sen linjalla on metsätie ja metsäkoneen ajoura.

Kohteen rajaus

Kohde rajautuu linjamaisesti.

Tulkinta

Kärrytie; tunnettiin nimellä Läskitie, se on toiminut huoltotienä Livon kylästä Isokankaan kämpälle.

Lisätietoja

Toimenpiteet

Tarkastukset

Tila: 3 Toteutettu Laji: 6 Suojeluarvojen tarkastus Tarkastusvuosi: 2010
Tarkastuspvm: 2.6.2010 Tarkastaja: H.-P. Schulz
Kuvaus: Pudasjärvi kulttuuriperintöinventointi 2010

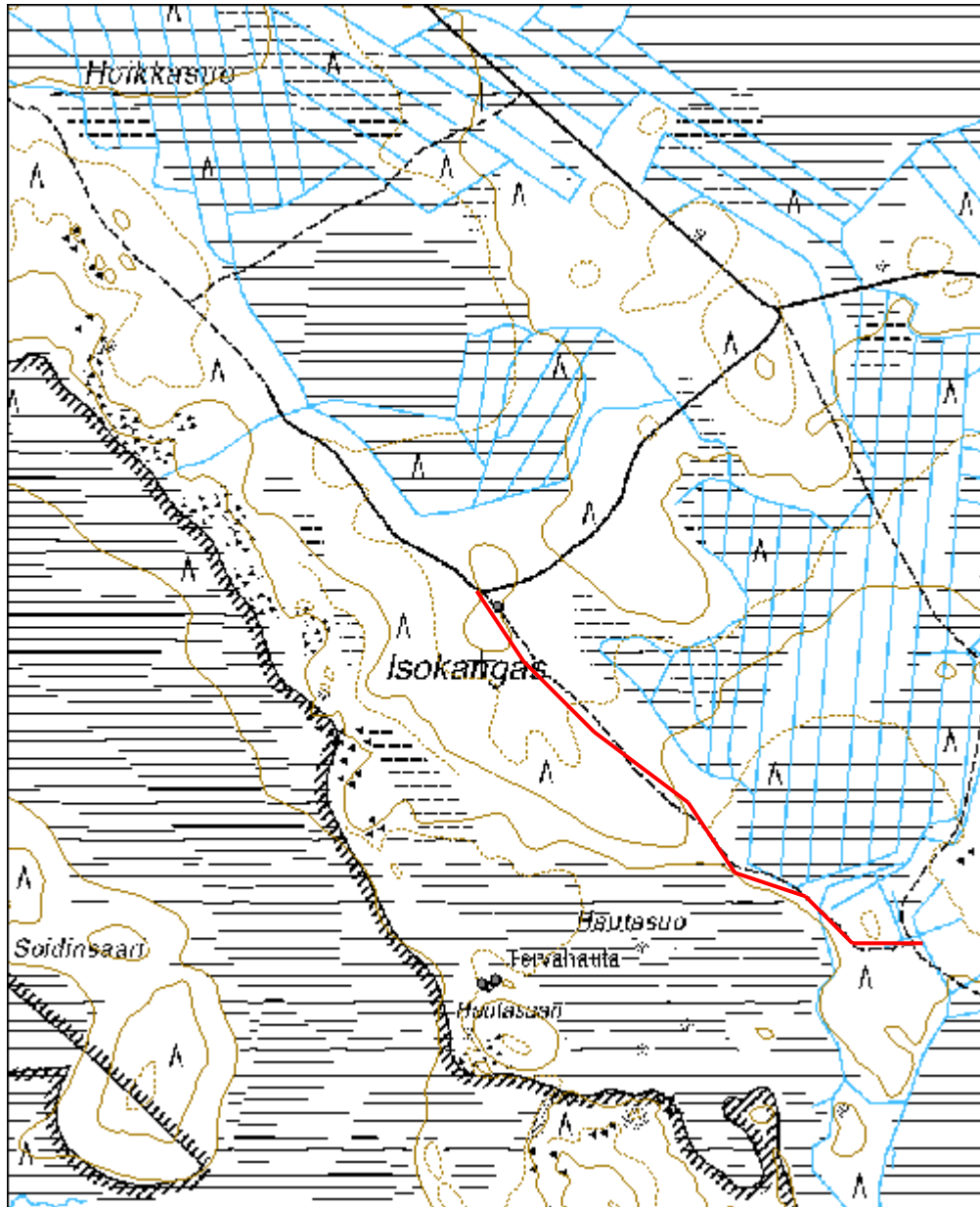
Viranomaisrekisterinro:		Kunto:	1 Hyvä
Arvotus:	8 Muu suojeluarvo	Olotila:	2 Ei käytössä
		Kohteen	9 Muu suojeluarvo

Selitys:	suojelu: Selitys:
Ympäristön suojelu:	0 Ei määritelty
Selitys:	



Tieosuus Isokankaan laella pohjoisesta.

Kohdetyyppi:	13 Liikennekohteet	Copyright:	© Metsähallitus 2008 © Maanmittauslaitos 1/MML/08
Koordinaatit:	X 7278094, Y 3494028, Z 140	Mittakaava:	1:10000



Ällinharju kämppä paikka	MH-tunnus: 100830
---------------------------------	------------------------------

Kohdetyyppi:	1 Asuinpaikat	Haltija:	151 Metsätalous Pohjanmaa
Ajoitus:	7116 Uusi aika	Ylläpitäjä:	151 Metsätalous Pohjanmaa
Rakentamisvuosi:		Kunta:	615 Pudasjärvi
Lukumäärä:	1		

Koordinaattiselitys:		Geometria tuotettu:	4 Gps-mittaus, korjaamaton
Koordinaatit:	X 7266003, Y 3502228, Z 124	Löydöt:	

Taustatiedot

Kohde tarkastettiin inventoinnissa 4.6.2010, tiedonanto Ari-Pekka Ylitalo.

Ympäristön kuvaus

Laajan tasaisen harjun etelälaita, loiva etelärinne; kuiva mäntykangasta, aluskasvillisuus varpuja ja sammalta.

Kohteen kuvaus

Kämpä on purettu ja alue siivottu, todennäköisesti myös jonkun verran tasoitettu. Ei näkyviä jäänteitä; entinen piha-alue on aukea ja siinä ei ole juuri lainkaan aluskasvillisuutta.

Kohteen rajaus

Kohde rajautuu pistemäisesti.

Tulkinta

Paikalla oli metsäkämpä.

Lisätietoja

Toimenpiteet

Tarkastukset

Tila: 3 Toteutettu Laji: 6 Suojeluarvojen tarkastus Tarkastusvuosi: 2010
Tarkastuspm: 4.6.2010 Tarkastaja: H.-P. Schulz
Kuvaus: Pudasjärvi kulttuuriperintöinventointi 2010

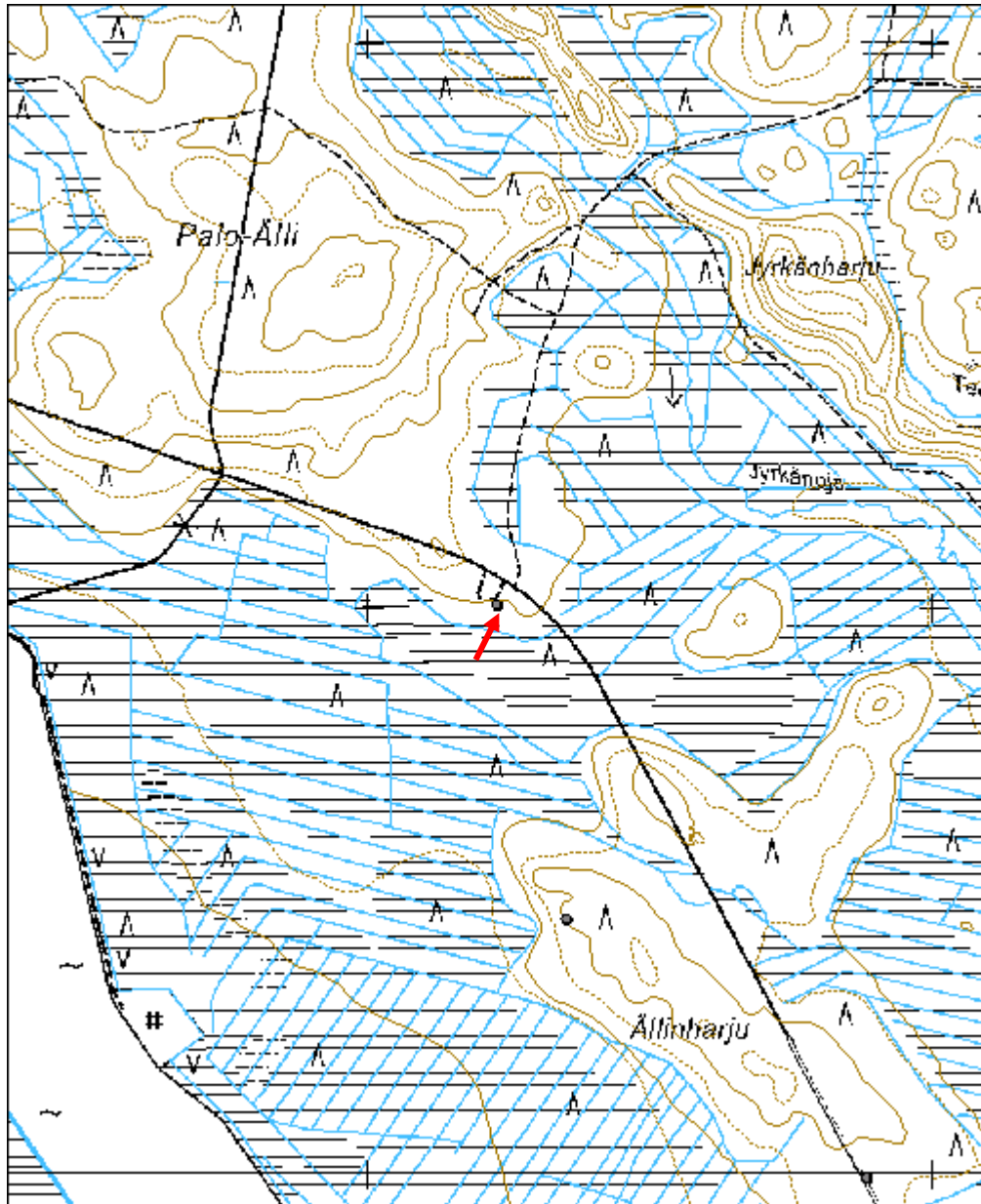
Viranomaisrekisterinro:		Kunto:	3 Huono
		Olotila:	2 Ei käytössä
Arvotus:	8 Muu suojeluarvo	Kohteen suojelu:	9 Muu suojeluarvo

Selitys:	Selitys:
Ympäristön suojelu:	0 Ei määritely
Selitys:	



Yleiskuva pohjoisesta.

Kohdetyyppi:	1 Asuinpaikat	Copyright:	© <i>Metsähallitus</i> 2008 © <i>Maanmittauslaitos</i> 1/MML/08
Koordinaatit:	X 7266003, Y 3502228, Z 124	Mittakaava:	1:10000



Paljakanrakka kolmiomittaustorni jäännös	MH-tunnus: 100833
---	------------------------------

Kohdetyyppi:	99 Muu/määrittelemätön	Haltija:	151 Metsätalous Pohjanmaa
Ajoitus:	7116 Uusi aika	Ylläpitäjä:	151 Metsätalous Pohjanmaa
Rakentamisvuosi:		Kunta:	615 Pudasjärvi
Lukumäärä:	2		

Koordinaattiselitys:		Geometria tuotettu:	4 Gps-mittaus, korjaamaton
Koordinaatit:	X 7266629, Y 3497690, Z 162	Löydöt:	

Taustatiedot

Kohde tarkastettiin inventoinnissa 4.6.2010, kohde on merkitty peruskartalle.

Ympäristön kuvaus

Mäen laki, rakka-alueen laita

Kohteen kuvaus

Rakka-alueen reunalla on kaksi kolmiomittaustornin jäännöstä. Uudempi on kaadettu sahaamalla; ja sitä on säilynyt kaikki rakenteet, myös tikkaat, mittaustasanne ja kojelevy. Vanhemmasta jäännöksestä (edellisestä 20 m kaakkoon) on vain muutama lahonnut hirsi ja tukiröykkiöt säilynyt

Kohteen rajaus

Kohde rajautuu pistemäisesti.

Tulkinta

Kolmiomittaustorni.

Lisätietoja

Toimenpiteet

Tarkastukset

Tila: 3 Toteutettu Laji: 6 Suojeluarvojen tarkastus Tarkastusvuosi: 2010
Tarkastuspv: 4.6.2010 Tarkastaja: H.-P. Schulz
Kuvaus: Pudasjärvi kulttuuriperintöinventointi 2010

Viranomaisrekisterinro:

Kunto: 3 Huono

Olotila: 2 Ei käytössä

Arvotus:	8 Muu suojeluarvo	Kohteen suojelu:	9 Muu suojeluarvo
Selitys:		Selitys:	

Ympäristön suojelu:	0 Ei määritelty
Selitys:	

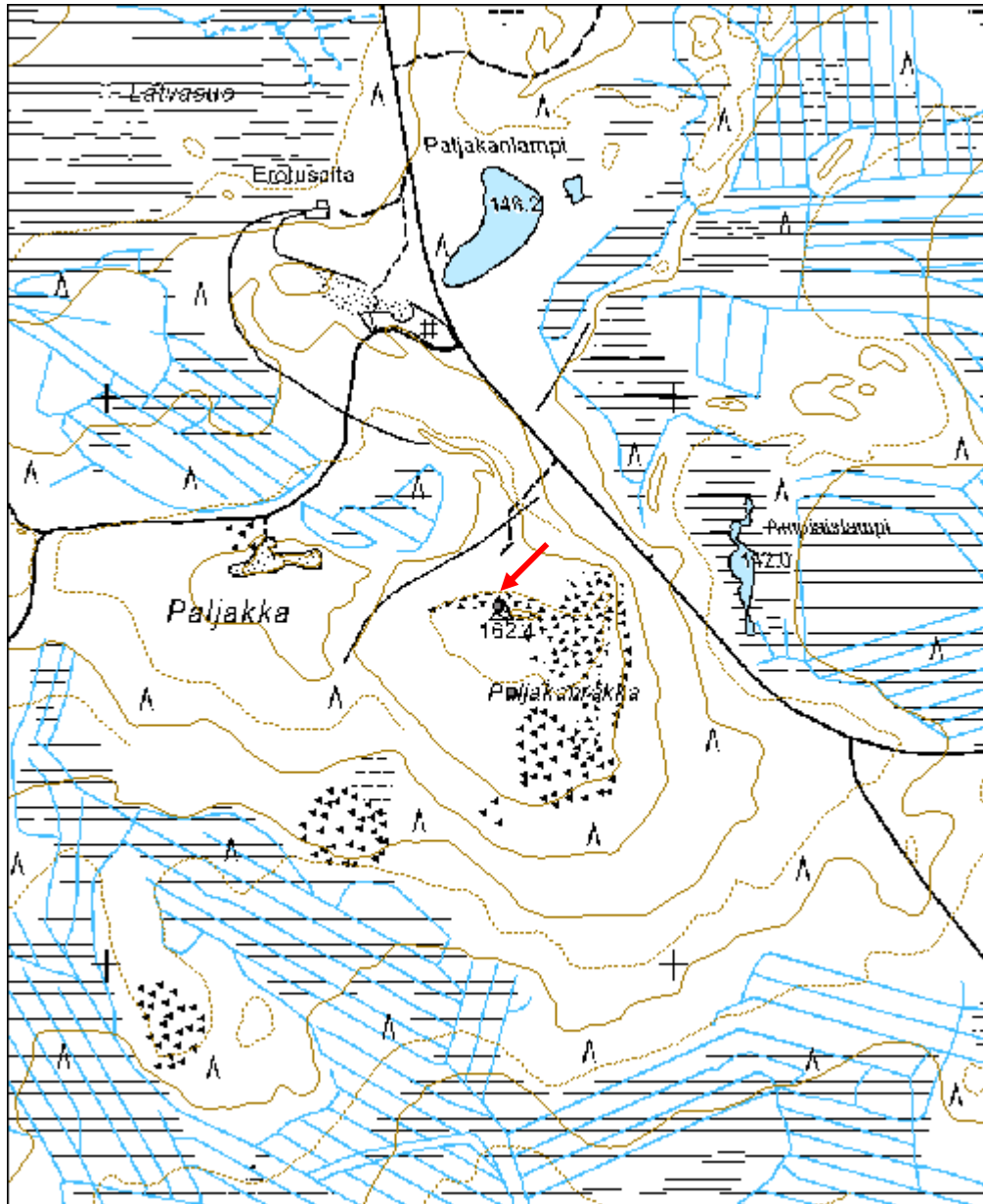


Torni 1 jäännös, yleiskuva koillisesta.



Torni 2 jäännös, yleiskuva pohjoisesta.

Kohdetyyppi:	99 Muu/määrittelemätön	Copyright:	© Metsähallitus 2008 © Maanmittauslaitos 1/MML/08
Koordinaatit:	X 7266629, Y 3497690, Z 162	Mittakaava:	1:10000



Ällinharju metsälentokenttä	MH-tunnus: 100839
------------------------------------	------------------------------

Kohdetyyppi:	13 Liikennekohteet	Haltija:	151 Metsätalous Pohjanmaa
Ajoitus:	7116 Uusi aika	Ylläpitäjä:	151 Metsätalous Pohjanmaa
Rakentamisvuosi:		Kunta:	615 Pudasjärvi
Lukumäärä:	1		

Koordinaattiselitys:		Geometria tuotettu:	4 Gps-mittaus, korjaamaton
Koordinaatit:	X 7264989, Y 3502882, Z 127	Löydöt:	

Taustatiedot

Kohde tarkastettiin inventoinnissa 4.6.2010, tiedonanto Ari-Pekka Ylitalo.

Ympäristön kuvaus

Tasainen luode-kaakko suuntainen harjujakso, kuivaa mäntykangasta.

Kohteen kuvaus

1,1 km pitkä ja 10 m leveä kiitorata, vanhan metsätien levennys; nykyään käytössä metsätienä.

Kohteen rajaus

Kohde rajautuu linjamaisesti.

Tulkinta

Metsälentokenttä.

Lisätietoja

Toimenpiteet

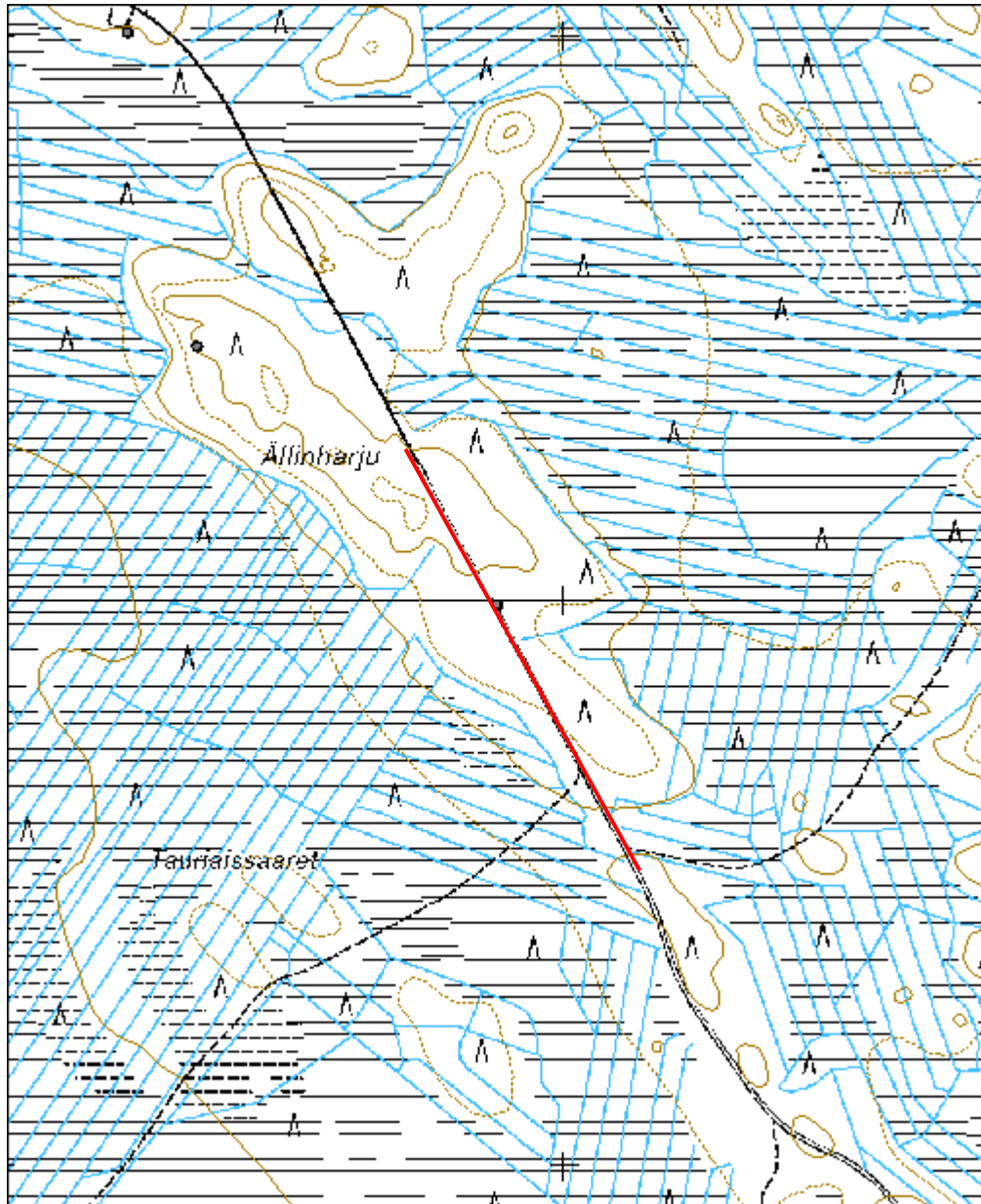
Tarkastukset

Tila: 3 Toteutettu Laji: 6 Suojeluarvojen tarkastus Tarkastusvuosi: 2010
Tarkastuspv: 4.6.2010 Tarkastaja: H.-P. Schulz
Kuvaus: Pudasjärvi kulttuuriperintöinventointi 2010

Viranomaisrekisterinro:		Kunto:	1 Hyvä
Arvotus:	8 Muu suojeluarvo	Olotila:	2 Ei käytössä
Selitys:		Kohteen suojelu:	9 Muu suojeluarvo
		Selitys:	

Ympäristön suojelu:	0 Ei määritelty
Selitys:	

Kohdetyyppi:	13 Liikennekohteet	Copyright:	© Metsähallitus 2008 © Maanmittauslaitos 1/MML/08
Koordinaatit:	X 7264989, Y 3502882, Z 127	Mittakaava:	1:10000



Juominkiharju rakennus jäännös		MH-tunnus: 100886	
Kohdetyyppi:	1 Asuinpaikat	Haltija:	151 Metsätalous Pohjanmaa
Ajoitus:	7116 Uusi aika	Ylläpitäjä:	151 Metsätalous Pohjanmaa
Rakentamisvuosi:		Kunta:	615 Pudasjärvi
Lukumäärä:	1		
Koordinaattiselitys:		Geometria tuotettu:	0 Ei tiedossa
Koordinaatit:	X 7281074, Y 3502987	Löydöt:	
Taustatiedot			
Kohde tarkastettiin inventoinnissa 7.6.2010, tiedonanto metsuri Ari-Pekka Ylitalo.			
Ympäristön kuvaus			
Kivisen harjun laki, harjun päässä, kuiva mäntykangasta, aluskasvillisuus varpuja ja sammalta.			
Kohteen kuvaus			
Hirsikehikon alaosa, mitat 6,5 x 6 m, josta 2 hirsikertaa jäljellä, melko lahonnut; pitkä salvos, koirankaula, päät kirveellä ja sahalla katkaistu. Kehikko on isojen perustuskivien päällä. Molemmassa päätyseinässä on hirsien päälle jäänteitä lautarakenteesta, joka on suurimmaksi osaksi jo hävinnyt. On epäselvä ovatko jäänteet lautalattiasta vai kattorakenteesta. Nauloja ei havaittu.			
Kohteen rajaus			
Kohde rajautuu pistemäisesti.			
Tulkinta			
Rakennuksen alkuperäinen muoto (korkeus, kattorakenne) sekä funktio on epäselvä.			
Lisätietoja			
Toimenpiteet			
Tarkastukset			
Tila: 3 Toteutettu Laji: 6 Suojeluarvojen tarkastus Tarkastusvuosi: 2010			
Tarkastuspm: 7.6.2010 Tarkastaja: H.-P. Schulz			
Kuvaus: Pudasjärvi kulttuuriperintöinventointi 2010			
Viranomaisrekisterinro:		Kunto:	3 Huono
		Olotila:	2 Ei käytössä

Arvotus:	8 Muu suojeluarvo	Kohteen suojelu:	9 Muu suojeluarvo
Selitys:		Selitys:	
Ympäristön suojelu:	0 Ei määritelty		
Selitys:			

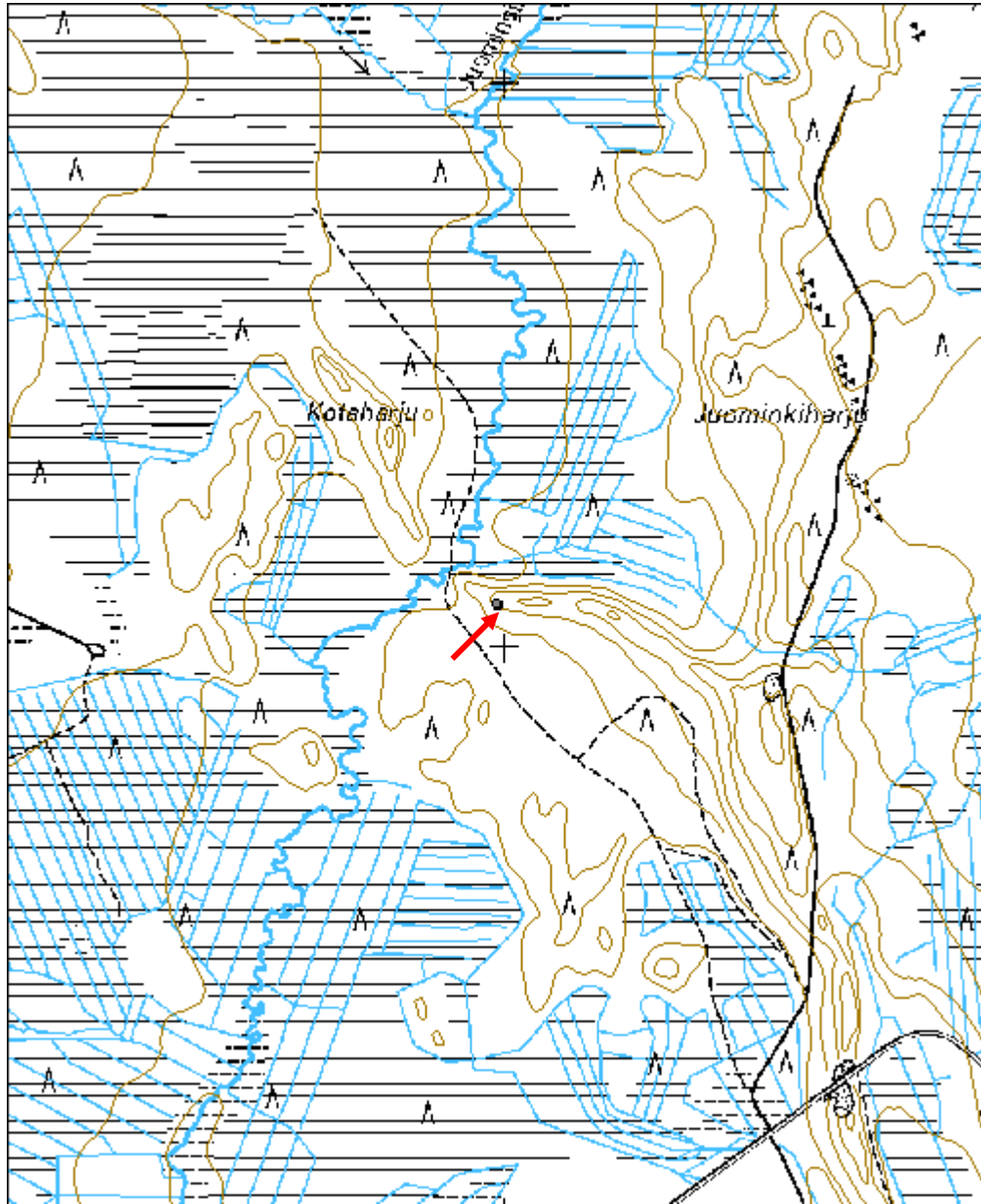


Yleiskuva kaakosta.



Yleiskuva lännestä.

Kohdetyyppi:	1 Asuinpaikat	Copyright:	© Metsähallitus 2008 © Maanmittauslaitos 1/MML/08
Koordinaatit:	X 7281074, Y 3502987	Mittakaava:	1:10000



Uolevinvaara pilkkapuu	MH-tunnus: 104818
-------------------------------	------------------------------

Kohdetyyppi:	13 Liikennekohteet	Haltija:	151 Metsätalous Pohjanmaa
Ajoitus:	7116 Uusi aika	Ylläpitäjä:	151 Metsätalous Pohjanmaa
Rakentamisvuosi:		Kunta:	615 Pudasjärvi
Lukumäärä:	2		

Koordinaattiselitys:		Geometria tuotettu:	4 Gps-mittaus, korjaamaton
Koordinaatit:	X 7287502, Y 3502659, Z 157	Löydöt:	

Taustatiedot

Kohde löytyi inventoinnissa 08.06.2010.

Ympäristön kuvaus

Kivisen vaaran länsirinne, avohakkualue, taimikko.

Kohteen kuvaus

Kahdessa vanhassa männyssä n. 1,4 m korkeudella puiden vastakkaisilla puolilla kaksi n. 25 cm pitkä pilkkaa, kaikkiin oli veistetty kolme viistoa lovea (pituus n. 5-6 cm). Pilkat ovat jo osittain kasvaneet umpeen. Puiden etäisyys toisistaan 90 m; alueella ei ole muita vanhoja puita pystyssä. x 3502659 y 7287501; x 3502717 y 7287578

Kohteen rajaus

Kohde rajautuu pistemäisesti.

Tulkinta

Vanhan polun pilkkapuut, muokkauksen takia polkua ei havaittu.

Lisätietoja

Toimenpiteet

Tarkastukset

Tila: 3 Toteutettu Laji: 6 Suojeluarvojen tarkastus Tarkastusvuosi: 2010
Tarkastuspm: 8.6.2010 Tarkastaja: H-P. Schulz
Kuvaus: Pudasjärvi kulttuuriperintöinventointi 2010

Viranomaisrekisterinro:		Kunto:	1 Hyvä
		Olotila:	2 Ei käytössä
Arvotus:	8 Muu suojeluarvo	Kohteen suojelu:	9 Muu suojeluarvo

Selitys:	Selitys:
Ympäristön suojelu:	0 Ei määritely
Selitys:	

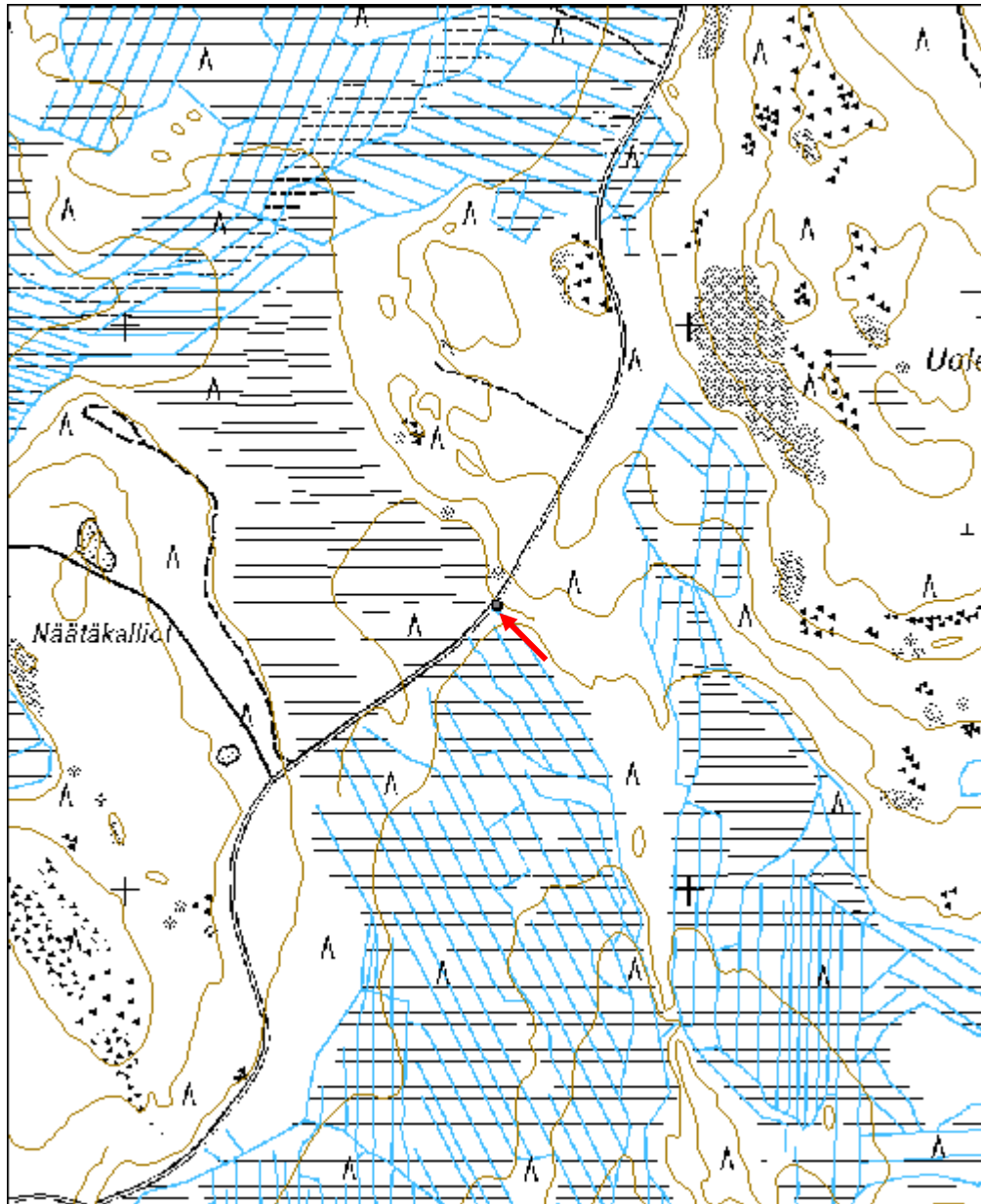


Pilkkapuu 1 lounaasta.



Pilkkapuu 2 kaakosta.

Kohdetyyppi:	13 Liikennekohteet	Copyright:	© Metsähallitus 2008 © Maanmittauslaitos 1/MML/08
Koordinaatit:	X 7287502, Y 3502659, Z 157	Mittakaava:	1:10000



Jyrkkä heinäsuova jäännös	MH-tunnus: 104847
----------------------------------	------------------------------

Kohdetyyppi:	9 Valmistuspaikat/työpaikat	Haltija:	151 Metsätalous Pohjanmaa
Ajoitus:	7116 Uusi aika	Ylläpitäjä:	151 Metsätalous Pohjanmaa
Rakentamisvuosi:		Kunta:	615 Pudasjärvi
Lukumäärä:	1		

Koordinaattiselitys:		Geometria tuotettu:	4 Gps-mittaus, korjaamaton
Koordinaatit:	X 7285823, Y 3506089, Z 154	Löydöt:	

<i>Taustatiedot</i>
Kohde löytyi inventoinnissa 08.06.2010.
<i>Ympäristön kuvaus</i>
Räme avosuon ja mäen välissä.
<i>Kohteen kuvaus</i>
5 kpl puuseipien jäänteet, kolme vielä maassa pystyssä, n. 20 cm maanpinnan yläpuolella katkenneet/lahonneet Kaksi vedetty maassa osittain lahonneet, teroitettut kärjet vielä säilynyt. Puut ovat yhden neliömetrin alueella
<i>Kohteen rajaus</i>
Kohde rajautuu pistemäisesti.
<i>Tulkinta</i>
Heinäsuovan jäänteet.
<i>Lisätietoja</i>

<i>Toimenpiteet</i>

<i>Tarkastukset</i>
Tila: 3 Toteutettu Laji: 6 Suojeluarvojen tarkastus Tarkastusvuosi: 2010 Tarkastuspvm: 8.6.2010 Tarkastaja: H-P. Schulz Kuvaus: Pudasjärvi kulttuuriperintöinventointi 2010

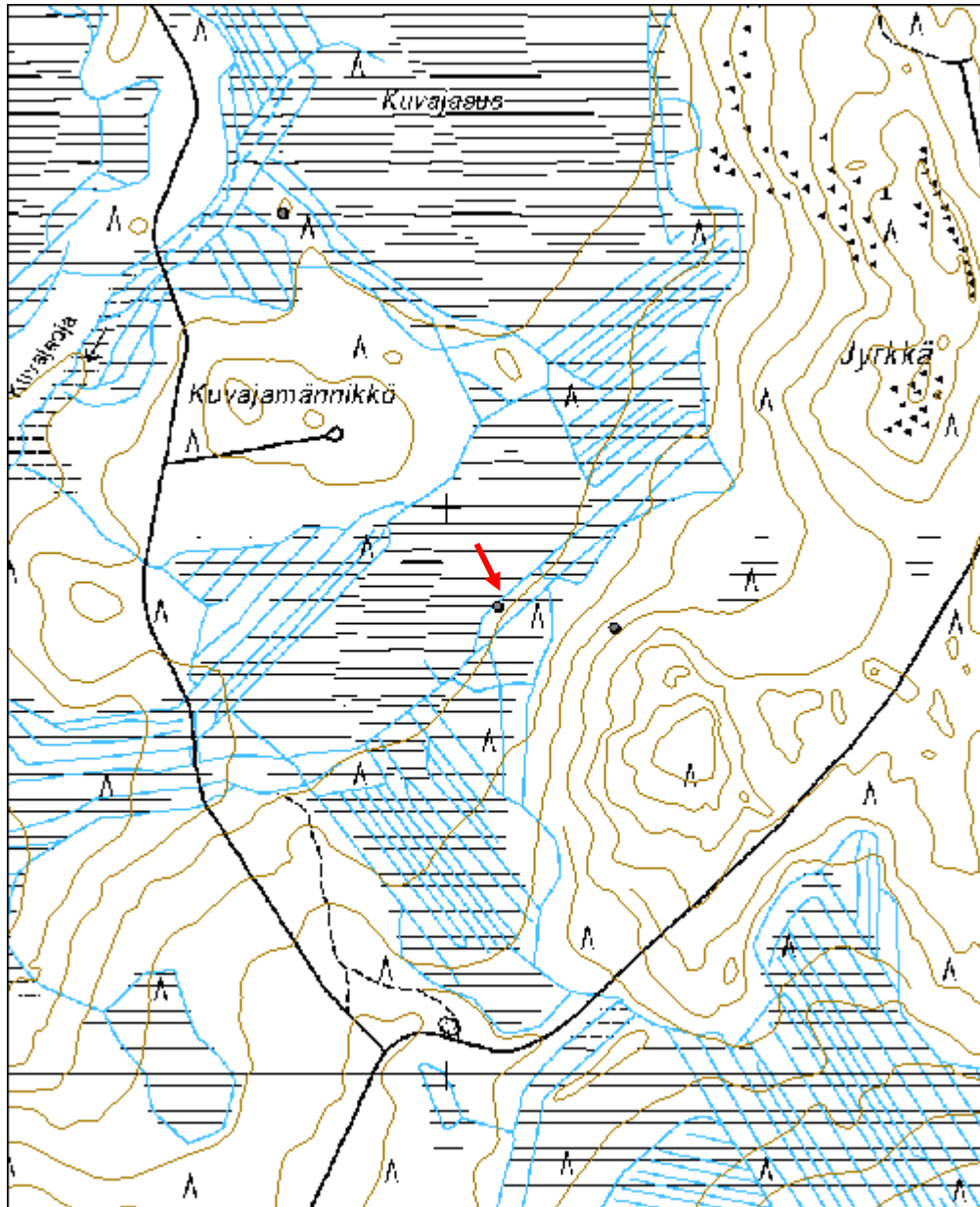
Viranomaisrekisterinro:		Kunto:	3 Huono
Arvotus:	8 Muu suojeluarvo	Olotila:	2 Ei käytössä
		Kohteen	9 Muu suojeluarvo

Selitys:	suojelu:
Selitys:	Selitys:
Ympäristön suojelu:	0 Ei määritelty
Selitys:	



Suovan jäänteet kuvattu kaakosta.

Kohdetyyppi:	9 Valmistuspaikat/työpaikat	Copyright:	© Metsähallitus 2008 © Maanmittauslaitos 1/MML/08
Koordinaatit:	X 7285823, Y 3506089, Z 154	Mittakaava:	1:10000



Välivaara kolmiomittaustorni jäännös	MH-tunnus: 104861
---	------------------------------

Kohdetyyppi:	99 Muu/määrittelemätön	Haltija:	151 Metsätalous Pohjanmaa
Ajoitus:	7116 Uusi aika	Ylläpitäjä:	151 Metsätalous Pohjanmaa
Rakentamisvuosi:		Kunta:	615 Pudasjärvi
Lukumäärä:	2		

Koordinaattiselitys:		Geometria tuotettu:	4 Gps-mittaus, korjaamaton
Koordinaatit:	X 7284288, Y 3505413, Z 186	Löydöt:	

Taustatiedot

Kohde tarkastettiin inventoinnissa 8.6.2010; se on merkitty peruskartalle.

Ympäristön kuvaus

Rakka-alue vaaran laella.

Kohteen kuvaus

Kahden tornin jäännöstä vierekkäin, uudempi on sahattu nurin, tukirakenteet ja portaot säilyneet; perustuksen isot (n. 1,2 x 1,2 , 0,9 m) kiviröykkiöt 6 m etäisyydellä (kolmio). Vanhemmasta tornista vain muutama lahonnut hirsi ja 3 kiviröykkiötä jäljellä; sijaitsevat edellisestä n. 10 m pohjoiseen

Kohteen rajaus

Kohde rajautuu pistemäisesti.

Tulkinta

Kolmiomittaustornin jäänteet. Huom! vanhemmasta tornista jääneistä röykkiöistä tukisijat eivät enää olleet havaittavissa, ilman vieressä olevaa tornia, röykkiöt olisi voinut tulkkia aivan muuksi rakenteeksi (esim. merkkiröykkiö ym.)

Lisätietoja

Toimenpiteet

Tarkastukset

Tila: 3 Toteutettu Laji: 6 Suojeluarvojen tarkastus Tarkastusvuosi: 2010
Tarkastusvm: 8.6.2010 Tarkastaja: H-P. Schulz
Kuvaus: Pudasjärvi kulttuuriperintöinventointi 2010

Viranomais- rekisterinro:		Kunto:	3 Huono
Arvotus:	8 Muu suojeluarvo	Olotila:	2 Ei käytössä
Selitys:		Kohteen suojaus:	9 Muu suojeluarvo
		Selitys:	
Ympäristön suojaus:	0 Ei määritelty		
Selitys:			

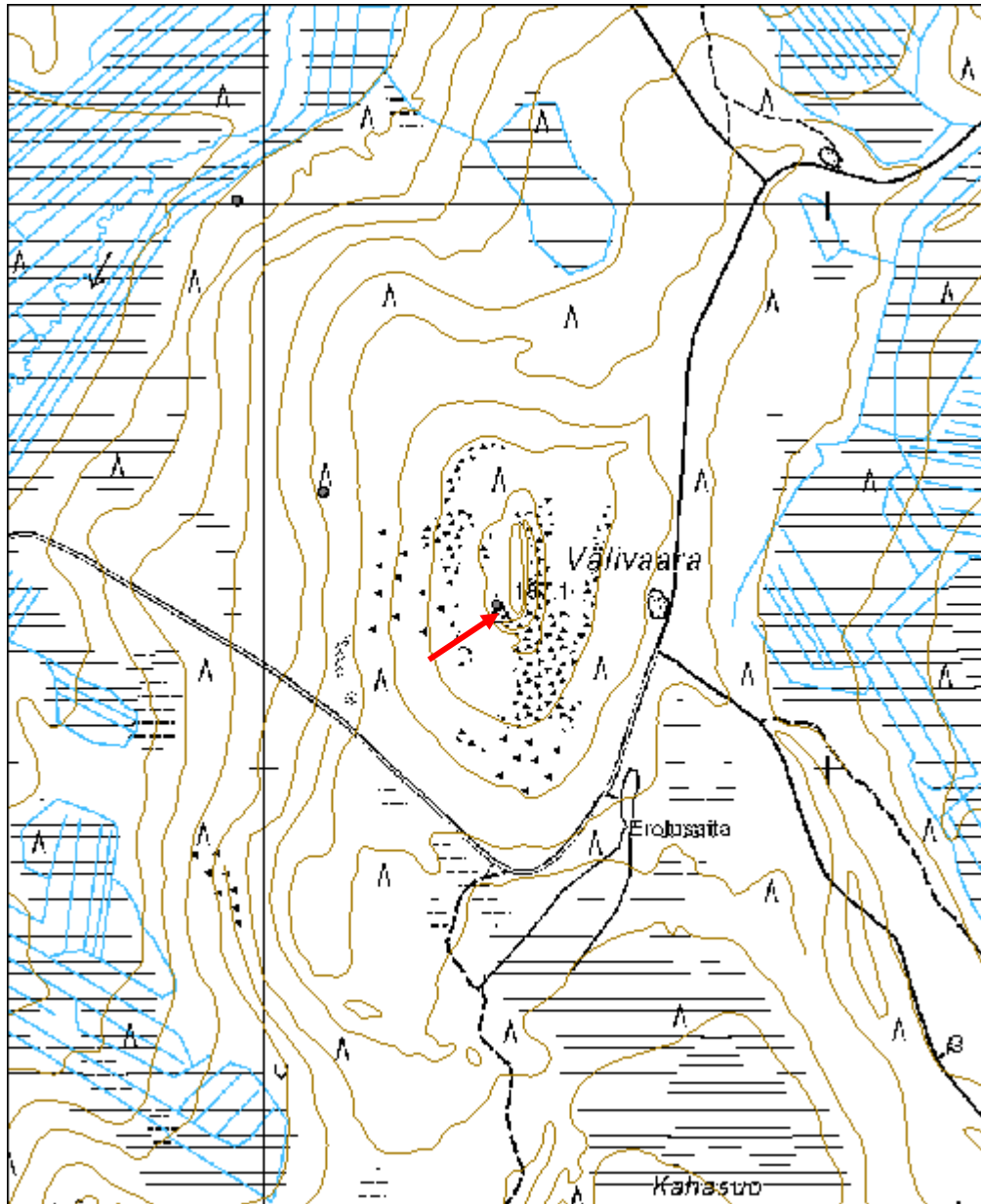


Torni 1 jäännös, yleiskuva pohjoisesta.



Tornin 2 perustuksesta jäljellä oleva kiviroykkiö.

Kohdetyyppi:	99 Muu/määrittelemätön	Copyright:	© Metsähallitus 2008 © Maanmittauslaitos 1/MML/08
Koordinaatit:	X 7284288, Y 3505413, Z 186	Mittakaava:	1:10000



Kiviharju maakuoppa	MH-tunnus: 105321
----------------------------	------------------------------

Kohdetyyppi:	17 Kivi- ja maarakenteet	Haltija:	151 Metsätalous Pohjanmaa
Ajoitus:	7116 Uusi aika	Ylläpitäjä:	151 Metsätalous Pohjanmaa
Rakentamisvuosi:		Kunta:	615 Pudasjärvi
Lukumäärä:	96 (gps) (arvio > 300)		

Koordinaattiselitys:		Geometria tuotettu:	0 Ei tiedossa
Koordinaatit:	X 7259546, Y 3526606	Löydöt:	

Taustatiedot

Kohde löytyi inventoinnissa 7.7.2010.

Ympäristön kuvaus

Tasainen kuivahko mäntykangas, jossa on itä-länsi suuntaisia pieniä kivisiä harjanteita.

Kohteen kuvaus

Yli 6 ha: n alueella on satoja pieniä maakuoppia, läpimitta 0,8-1,8 m, syvyys 0,2-0,5 m; ei huuhtoutumiskerrosta. Kahdessa kuopassa oli vielä puolikas kanto jäljellä, ja useiden kymmenen kuopan vieressä oli kirvellä kaadettu puurunko, kaikissa tapauksissa melko lahonnut. Osa alueesta on tarkasti kartoitettu; muu alue on rajattu, ks. kartta.

Kohteen rajaus

Kohde rajautuu näkyvien jäänteiden mukaisesti.

Tulkinta

Alue, josta on nostettu tervakantoja.

Lisätietoja

Toimenpiteet

Tarkastukset

Tila: 3 Toteutettu Laji: 6 Suojeluarvojen tarkastus Tarkastusvuosi: 2010
Tarkastuspvm: 2.7.2010 Tarkastaja: H-P. Schulz
Kuvaus: Pudasjärvi kulttuuriperintöinventointi 2010

Viranomaisrekisterinro:		Kunto:	1 Hyvä
Arvotus:	8 Muu suojeluarvo	Olotila:	2 Ei käytössä
		Kohteen suojelu:	9 Muu suojeluarvo

Selitys:	Selitys:
Ympäristön suojelu:	0 Ei määritely
Selitys:	



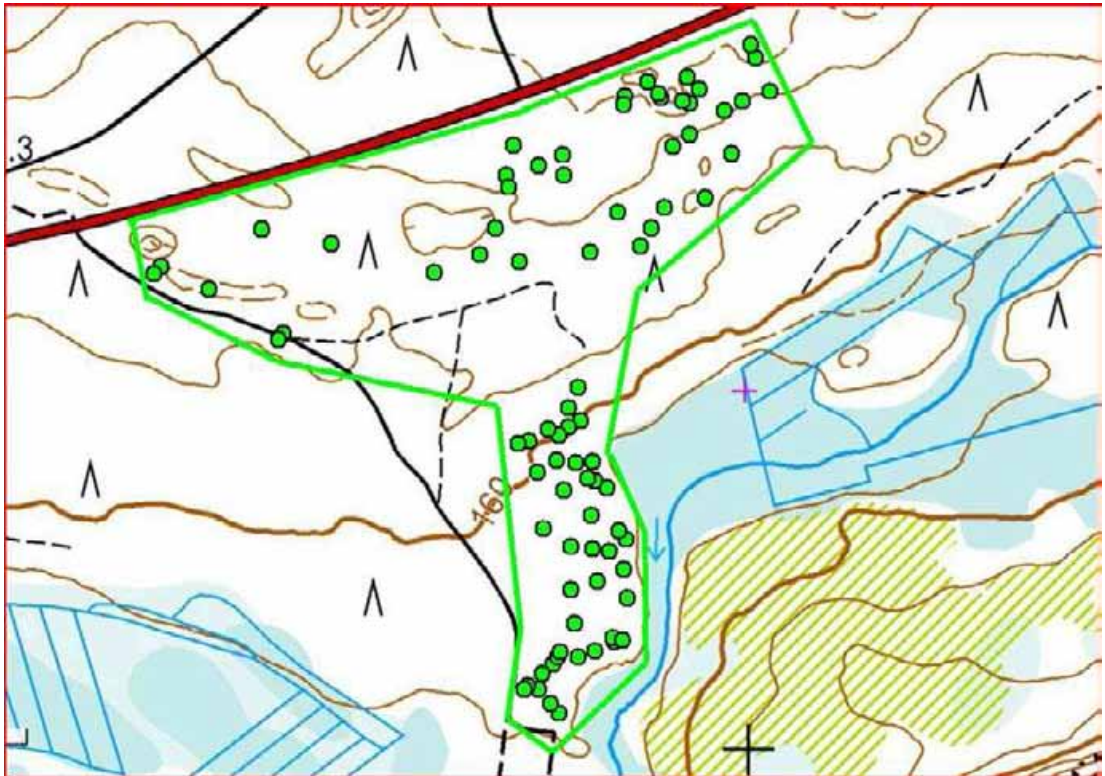
Kuoppa, jossa on vielä puolet räjäytetystä kannosta jäljellä.



Kuopan vieressä kirveellä kaadettu runko, kanto on viety pois.

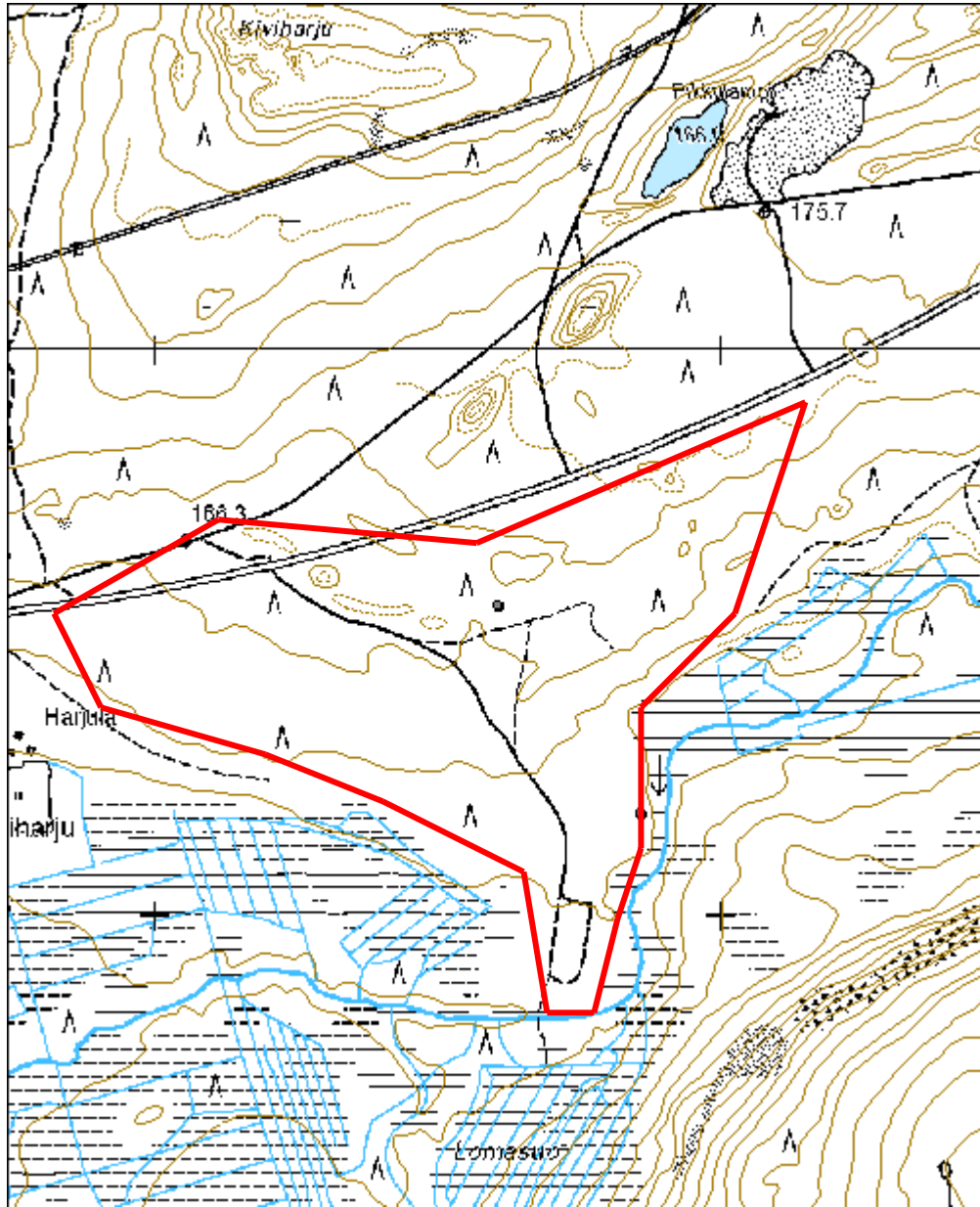


Noin 2 m mittainen kannonnostosta jäänyt kuoppa, joka muistuttaa pyyntikuoppa



Alue, jossa kartoitettiin kuopat GPS-paikantimella.

Kohdetyyppi:	17 Kivi- ja maarakenteet	Copyright:	© Metsähallitus 2008 © Maanmittauslaitos 1/MML/08
Koordinaatit:	X 7259546, Y 3526606	Mittakaava:	1:10000



Alue, johon kannonnostokuopat keskittyvät, yksittäisiä kuoppia on rajatun alueen ulkopuolellakin.

Kiviharju ansa	MH-tunnus: 105347
-----------------------	------------------------------

Kohdetyyppi:	9 Valmistuspaikat/työpaikat	Haltija:	151 Metsätalous Pohjanmaa
Ajoitus:	7116 Uusi aika	Ylläpitäjä:	151 Metsätalous Pohjanmaa
Rakentamisvuosi:		Kunta:	615 Pudasjärvi
Lukumäärä:	1		

Koordinaattiselitys:		Geometria tuotettu:	4 Gps-mittaus, korjaamaton
Koordinaatit:	X 7259179, Y 3526858, Z 156	Löydöt:	

Taustatiedot

Kohde löytyi inventoinnissa 7.7.2010.

Ympäristön kuvaus

Tasainen kuivahko mäntykangas.

Kohteen kuvaus

Ansa sijaitsee ojan törmän läheisyydessä; mitat 3,5 x 1,1 x 1,2 metriä; ansa on rakennettu riu'uista, ja sillä on kaksi sulkua; keskellä syötintila. Rakenteessa on käytetty sinkittyjä nauvoja ja rautalankaa.

Kohteen rajaus

Kohde rajautuu pistemäisesti.

Tulkinta

Susi(?)ansa.

Lisätietoja

Toimenpiteet

Tarkastukset

Tila: 3 Toteutettu Laji: 6 Suojeluarvojen tarkastus Tarkastusvuosi: 2010
Tarkastuspvm: 7.7.2010 Tarkastaja: H-P. Schulz
Kuvaus: Pudasjärvi kulttuuriperintöinventointi 2010

Viranomaisrekisterinro:		Kunto:	1 Hyvä
		Olotila:	2 Ei käytössä
Arvotus:	8 Muu suojeluarvo	Kohteen	9 Muu suojeluarvo

Selitys:	suojelu: Selitys:
Ympäristön suojelu:	0 Ei määritelty
Selitys:	

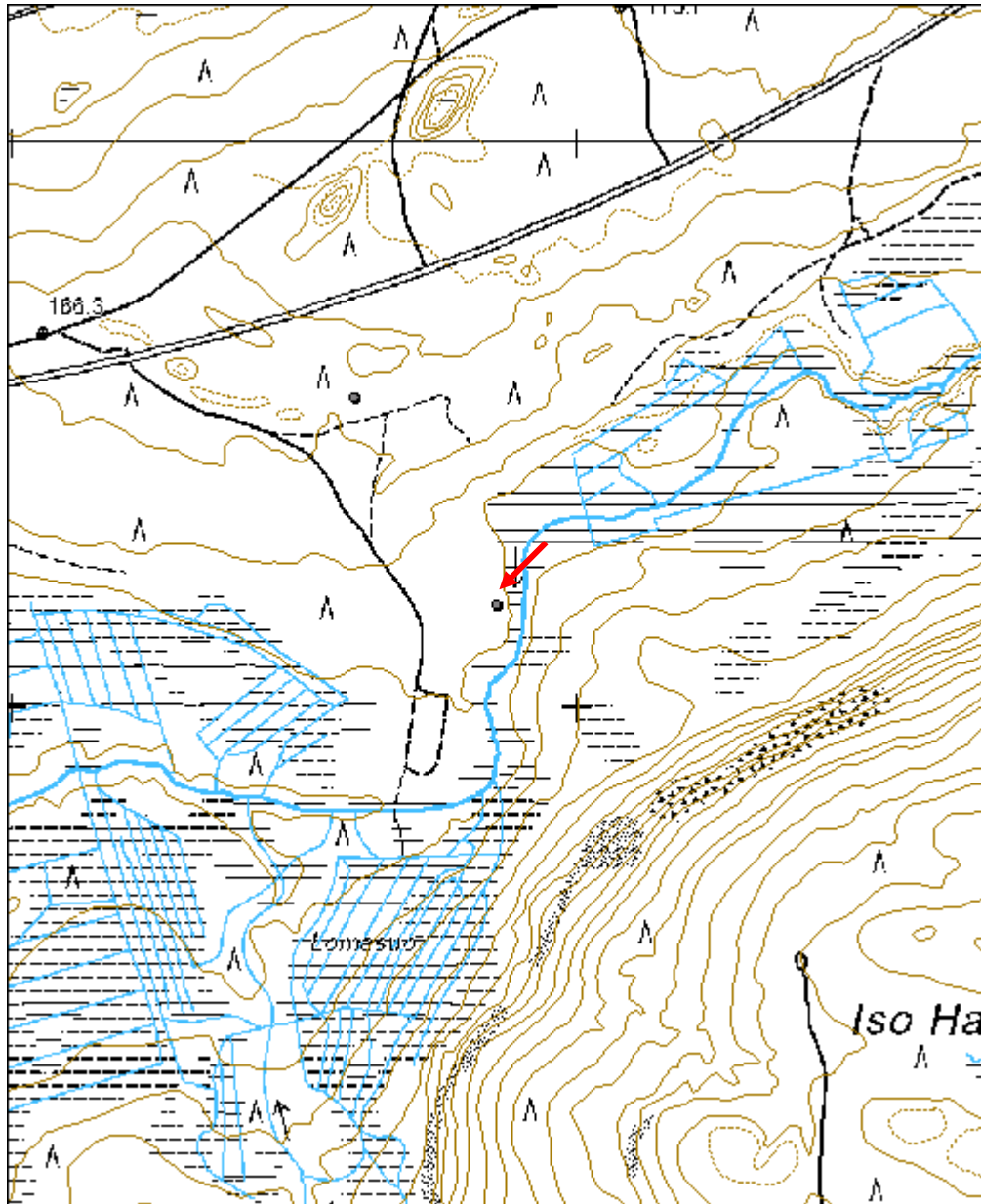


Yleiskuva kaakosta.



Kuva etelästä.

Kohdetyyppi:	9 Valmistuspaikat/työpaikat	Copyright:	© <i>Metsähallitus</i> 2008 © <i>Maanmittauslaitos</i> 1/MML/08
Koordinaatit:	X 7259179, Y 3526858, Z 156	Mittakaava:	1:10000



Romekangas rakennus jäännös	MH-tunnus: 105434
------------------------------------	------------------------------

Kohdetyyppi:	1 Asuinpaikat	Haltija:	151 Metsätalous Pohjanmaa
Ajoitus:	7116 Uusi aika	Ylläpitäjä:	151 Metsätalous Pohjanmaa
Rakentamisvuosi:		Kunta:	615 Pudasjärvi
Lukumäärä:	1		

Koordinaattiselitys:		Geometria tuotettu:	4 Gps-mittaus, korjaamaton
Koordinaatit:	X 7278553, Y 3524946, Z 185	Löydöt:	

Taustatiedot

Kohde löytyi inventoinnissa 7.7.2010.

Ympäristön kuvaus

Hiekkainen tasanne joen ja korkean törmän välissä. Rehevää mäntyvaltaista kangasta. Aluskasvillisuus pääosin mustikkaa ja sammalta.

Kohteen kuvaus

Pieni lautarakennus, mitat 5 x 3 metriä, korkeus pohjoisseinän kohdalla 2,2 m; viistokatto, joka on sortunut. Ovi pohjoisseinän länsireunassa, korkeus 1,9 m. Ikkuna itäseinässä, mitat 0,8 x 1,1 m; Vaakalaudoitus, punamullalla maalattu, sisätilassa joitakin huonekalujen ja romahtaneen katon jäännöksiä.

Kohteen rajaus

Kohde rajautuu pistemäisesti.

Tulkinta

Rakennuksen käyttötarkoitus on epäselvä.

Lisätietoja

Toimenpiteet

Tarkastukset

Tila: 3 Toteutettu Laji: 6 Suojeluarvojen tarkastus Tarkastusvuosi: 2010
Tarkastuspvm: 7.7.2010 Tarkastaja: H-P. Schulz
Kuvaus: Pudasjärvi kulttuuriperintöinventointi 2010

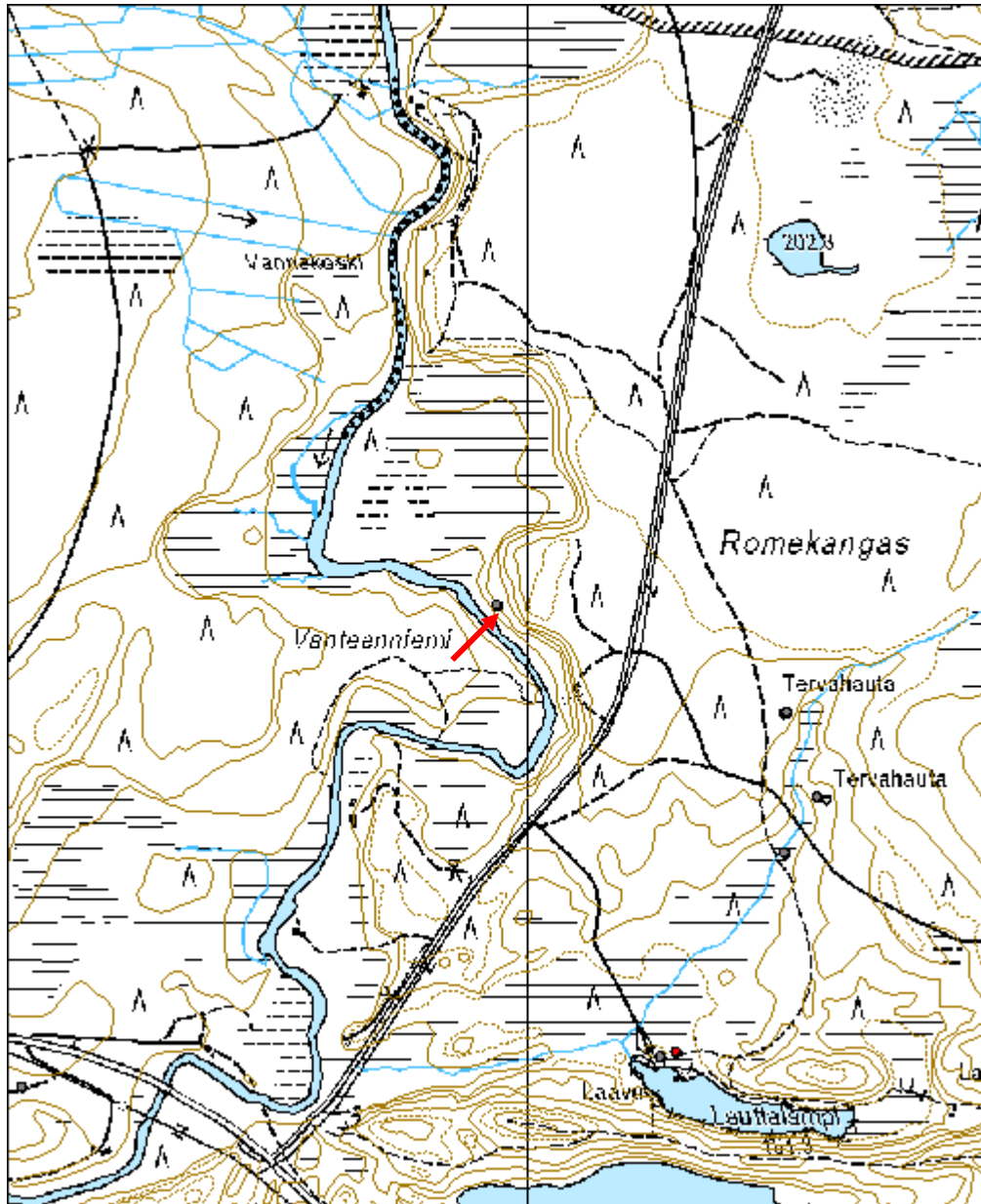
Viranomaisrekisterinro:		Kunto:	3 Huono
		Olotila:	2 Ei käytössä
Arvotus:	8 Muu suojeluarvo	Kohteen	9 Muu suojeluarvo

Selitys:	suojelu: Selitys:
Ympäristön suojelu:	0 Ei määritelty
Selitys:	



Yleiskuva koillisesta.

Kohdetyyppi:	1 Asuinpaikat	Copyright:	© <i>Metsähallitus</i> 2008 © <i>Maanmittauslaitos</i> 1/MML/08
Koordinaatit:	X 7278553, Y 3524946, Z 185	Mittakaava:	1:10000



Välivaara merkkipuu	MH-tunnus: 110633
----------------------------	------------------------------

Kohdetyyppi:	99 Muu/määrittelemätön	Haltija:	151 Metsätalous Pohjanmaa
Ajoitus:	7116 Uusi aika	Ylläpitäjä:	151 Metsätalous Pohjanmaa
Rakentamisvuosi:		Kunta:	615 Pudasjärvi
Lukumäärä:	1		

Koordinaattiselitys:		Geometria tuotettu:	0 Ei tiedossa
Koordinaatit:	X 7284488, Y 3505106, Z 165	Löydöt:	

<i>Taustatiedot</i>
Kohde löytyi inventoinnissa 8.6.2010
<i>Ympäristön kuvaus</i>
Vaaran loiva länsirinne, melko kivikkoista; maa muokattu, kuviossa taimikkoa
<i>Kohteen kuvaus</i>
30 cm paksu kelo, jossa n. 1,4 m korkeudessa 2 eri-ikäistä kaiverrusta. Länsipuolella vanhempi, ilmeisesti puukolla veistetty kaiverrus, korkeus 8 cm kuvio muistuttaa vaaka-asennossa olevaa kruunua, josta lähtee erillinen vaaka-viiva. Kaiverrus on melko rapautunut, enää heikosti havaittavissa. Itäpuolella uudempi (kuitenkin ehkä muutama vuosikymmen vanhaa) moottorisahalla veistetty tuplaristi.
<i>Kohteen rajaus</i>
Kohde rajautuu pistemäisesti
<i>Tulkinta</i>
Merkkipuu
<i>Lisätietoja</i>

<i>Toimenpiteet</i>

<i>Tarkastukset</i>
Tila: 3 Toteutettu Laji: 6 Suojeluarvojen tarkastus Tarkastusvuosi: 2010
Tarkastuspvm: 8.6.2010 Tarkastaja: H.-P.Schulz
Kuvaus: Pudasjärvi kulttuuriperintöinventointi 2010

Viranomaisrekisterinro:	Kunto: 1 Hyvä
--------------------------------	----------------------

Arvotus:	8 Muu suojeluarvo	Olotila:	2 Ei käytössä
Selitys:		Kohteen suojelu:	9 Muu suojeluarvo
Ympäristön suojelu:	0 Ei määritelty	Selitys:	
Selitys:			

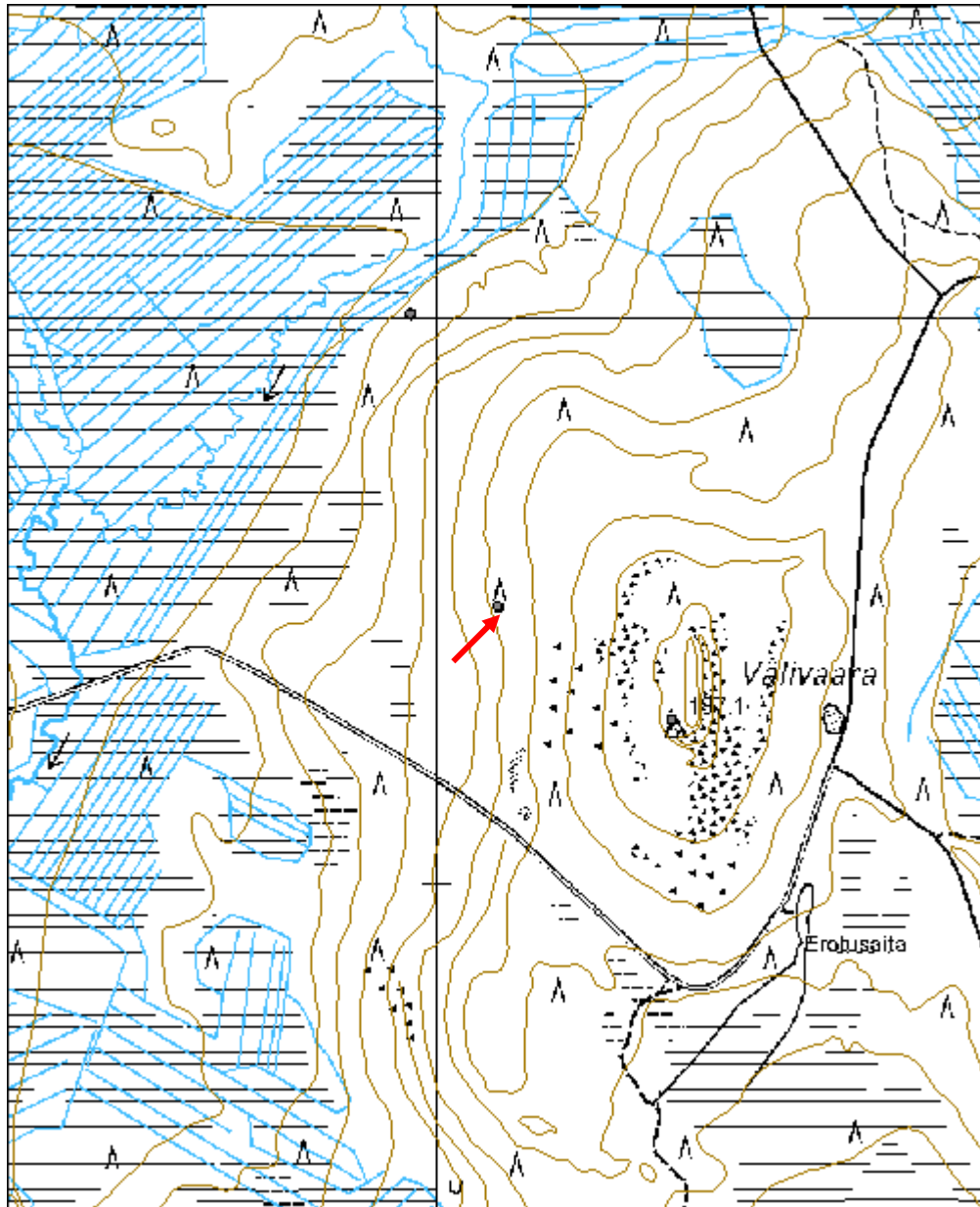


Kaiverrus puun länsipuolella



Moottorisahalla tehty ristikuvio puun itäpuolella.

Kohdetyyppi:	99 Muu/määrittelemätön	Copyright:	© Metsähallitus 2008 © Maanmittauslaitos 1/MML/08
Koordinaatit:	X 7284488, Y 3505106, Z 165	Mittakaava:	1:10000



Kaahlokumpu metsälentokenttä	MH-tunnus: 110661
-------------------------------------	------------------------------

Kohdetyyppi:	13 Liikennekohteet	Haltija:	151 Metsätalous Pohjanmaa
Ajoitus:	7116 Uusi aika	Ylläpitäjä:	151 Metsätalous Pohjanmaa
Rakentamisvuosi:		Kunta:	615 Pudasjärvi
Lukumäärä:	1		

Koordinaattiselitys:		Geometria tuotettu:	4 Gps-mittaus, korjaamaton
Koordinaatit:	X 7286130, Y 3498561, Z 147	Löydöt:	

<i>Taustatiedot</i>
Kohde tarkastettiin inventoinnissa 8.6.2010, tiedonanto metsuri Ari-Pekka Ylitalo
<i>Ympäristön kuvaus</i>
Mäen tasainen laki; muokattu, taimikkoa
<i>Kohteen kuvaus</i>
800 m pitkä ja n. 8 m leveä kiitorata metsätien linjauksella, päät jatkuvat yht. n. 100 m tielinjauksen ulkopuolelle.
<i>Kohteen rajaus</i>
Kohde rajautuu linjamaisesti.
<i>Tulkinta</i>
Metsälentokenttä.
<i>Lisätietoja</i>

<i>Toimenpiteet</i>

<i>Tarkastukset</i>
Tila: 3 Toteutettu Laji: 6 Suojeluarvojen tarkastus Tarkastusvuosi: 2010
Tarkastuspv: 8.6.2010 Tarkastaja: H.-P. Schulz
Kuvaus: Pudasjärvi kulttuuriperintöinventointi 2010

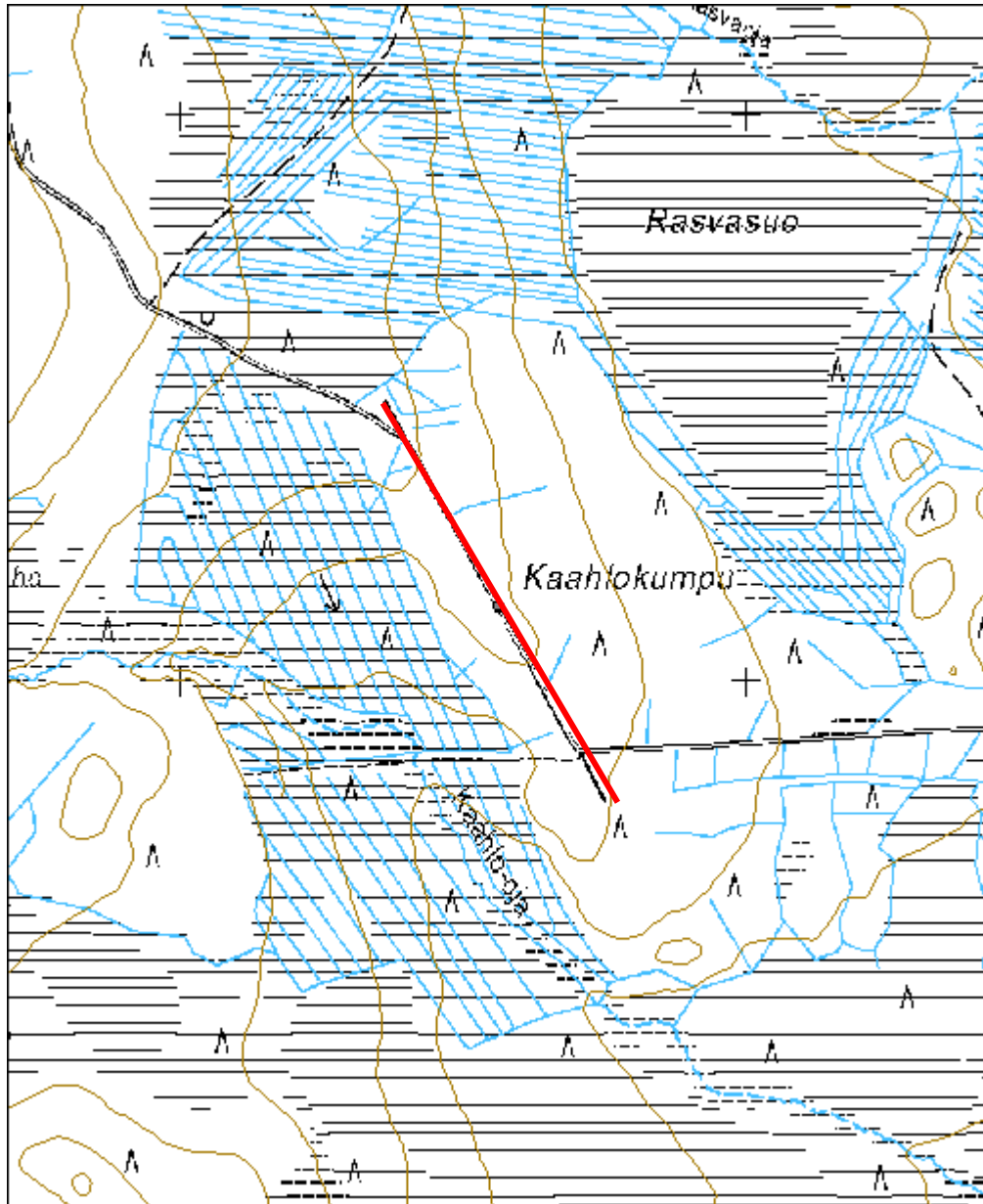
Viranomaisrekisterinro:		Kunto:	1 Hyvä
Arvotus:	8 Muu suojeluarvo	Olotila:	2 Ei käytössä
Selitys:		Kohteen suojelu:	9 Muu suojeluarvo
		Selitys:	

Ympäristön suojelu:	0 Ei määritelty
Selitys:	



Yleiskuva kaakosta.

Kohdetyyppi:	13 Liikennekohteet	Copyright:	© Metsähallitus 2008 © Maanmittauslaitos 1/MML/08
Koordinaatit:	X 7286130, Y 3498561, Z 147	Mittakaava:	1:10000



Sarvivaara metsälentokenttä	MH-tunnus: 110662
------------------------------------	------------------------------

Kohdetyyppi:	13 Liikennekohteet	Haltija:	151 Metsätalous Pohjanmaa
Ajoitus:	7116 Uusi aika	Ylläpitäjä:	151 Metsätalous Pohjanmaa
Rakentamisvuosi:		Kunta:	615 Pudasjärvi
Lukumäärä:	1		

Koordinaattiselitys:		Geometria tuotettu:	4 Gps-mittaus, korjaamaton
Koordinaatit:	X 7286361, Y 3489399, Z 170	Löydöt:	

<i>Taustatiedot</i>
Kohde tarkastettiin inventoinnissa 8.6.2010: tiedonanto metsuri Ari-Pekka Ylitalo
<i>Ympäristön kuvaus</i>
Vaaran tasainen pohjoislaita; alueella kasvaa erityypistä ja -ikäistä metsää.
<i>Kohteen kuvaus</i>
Noin 900 m pitkä ja 8 m leveä kiitorata metsätien linjauksella.
<i>Kohteen rajaus</i>
Kohde rajautuu linjamaisesti.
<i>Tulkinta</i>
Metsälentokenttä.
<i>Lisätietoja</i>

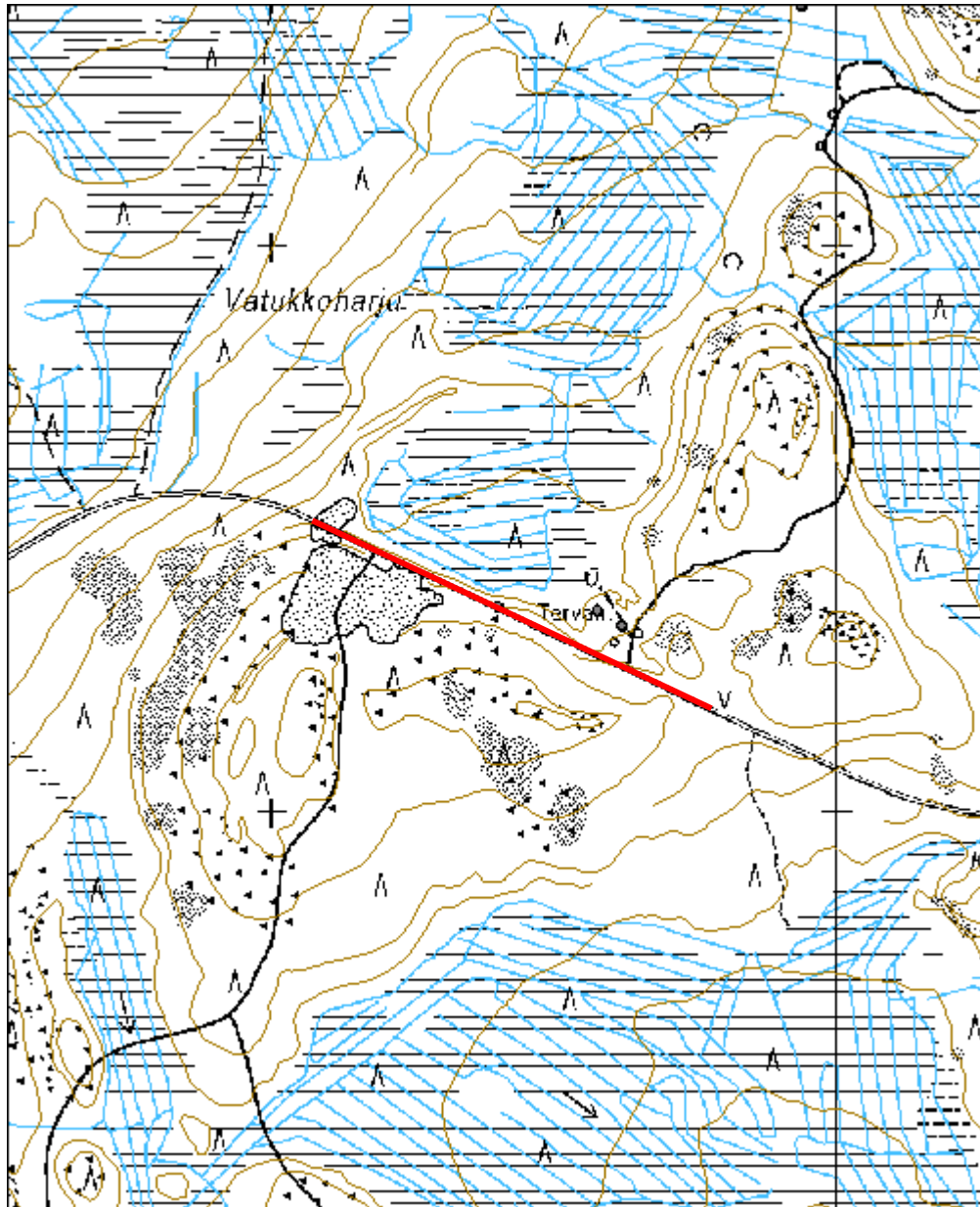
<i>Toimenpiteet</i>

<i>Tarkastukset</i>
Tila: 3 Toteutettu Laji: 6 Suojeluarvojen tarkastus Tarkastusvuosi: 2010
Tarkastuspvm: 8.6.2010 Tarkastaja: H.-P. Schulz
Kuvaus: Pudasjärvi kulttuuriperintöinventointi 2010

Viranomaisrekisterinro:		Kunto:	2 Keskinertainen
Arvotus:	8 Muu suojeluarvo	Olotila:	2 Ei käytössä
Selitys:		Kohteen suojelu:	9 Muu suojeluarvo
		Selitys:	

Ympäristön suojelu:	0 Ei määritelty
----------------------------	-----------------

Kohdetyyppi:	13 Liikennekohteet	Copyright:	© Metsähallitus 2008 © Maanmittauslaitos 1/MML/08
Koordinaatit:	X 7286361, Y 3489399, Z 170	Mittakaava:	1:10000



Valkiaisenvaara kivirakennelma	MH-tunnus: 110744
---------------------------------------	------------------------------

Kohdetyyppi:	99 Muu/määrittelemätön	Haltija:	151 Metsätalous Pohjanmaa
Ajoitus:	7116 Uusi aika	Ylläpitäjä:	151 Metsätalous Pohjanmaa
Rakentamisvuosi:		Kunta:	615 Pudasjärvi
Lukumäärä:	1		

Koordinaattiselitys:		Geometria tuotettu:	4 Gps-mittaus, korjaamaton
Koordinaatit:	X 7254406, Y 3527185, Z 210	Löydöt:	

<i>Taustatiedot</i>
Kohde tarkastettiin inventoinnissa 11.6.2010, tiedonanto tiimiesimies Jorma Kouva
<i>Ympäristön kuvaus</i>
Vaaran loiva itärinne, kivinen maaperä, kuiva mäntykangas
<i>Kohteen kuvaus</i>
Ison maakiven (2,5 x 2,0 x 1,0 m) päällä on uunin muotoinen kivirakennelma, mitat 70 x 60 x 40 cm. "Aukon" koko on 25 x 20 cm, syvyys n. 30 cm. Ei havaittu tulenpidon jälkiä. Rakennelma on jäkälän ja sammalen peitossa.
<i>Kohteen raja</i>
Kohde rajautuu pistemäisesti.
<i>Tulkinta</i>
Funktiota ei ole tiedossa; jäkälänkasvun perusteella rakennelman ikä on ainakin muutama vuosikymmenen.
<i>Lisätietoja</i>

<i>Toimenpiteet</i>

<i>Tarkastukset</i>
Tila: 3 Toteutettu Laji: 6 Suojeluarvojen tarkastus Tarkastusvuosi: 2010 Tarkastuspv: 11.6.2010 Tarkastaja: H.-P. Schulz Kuvaus: Pudasjärvi kulttuuriperintöinventointi 2010

Viranomaisrekisterinro:	Kunto:	1 Hyvä
	Olotila:	2 Ei käytössä

Arvotus:	8 Muu suojeluarvo	Kohteen suojelu:	9 Muu suojeluarvo
Selitys:		Selitys:	
Ympäristön suojelu:	0 Ei määritelty		
Selitys:			

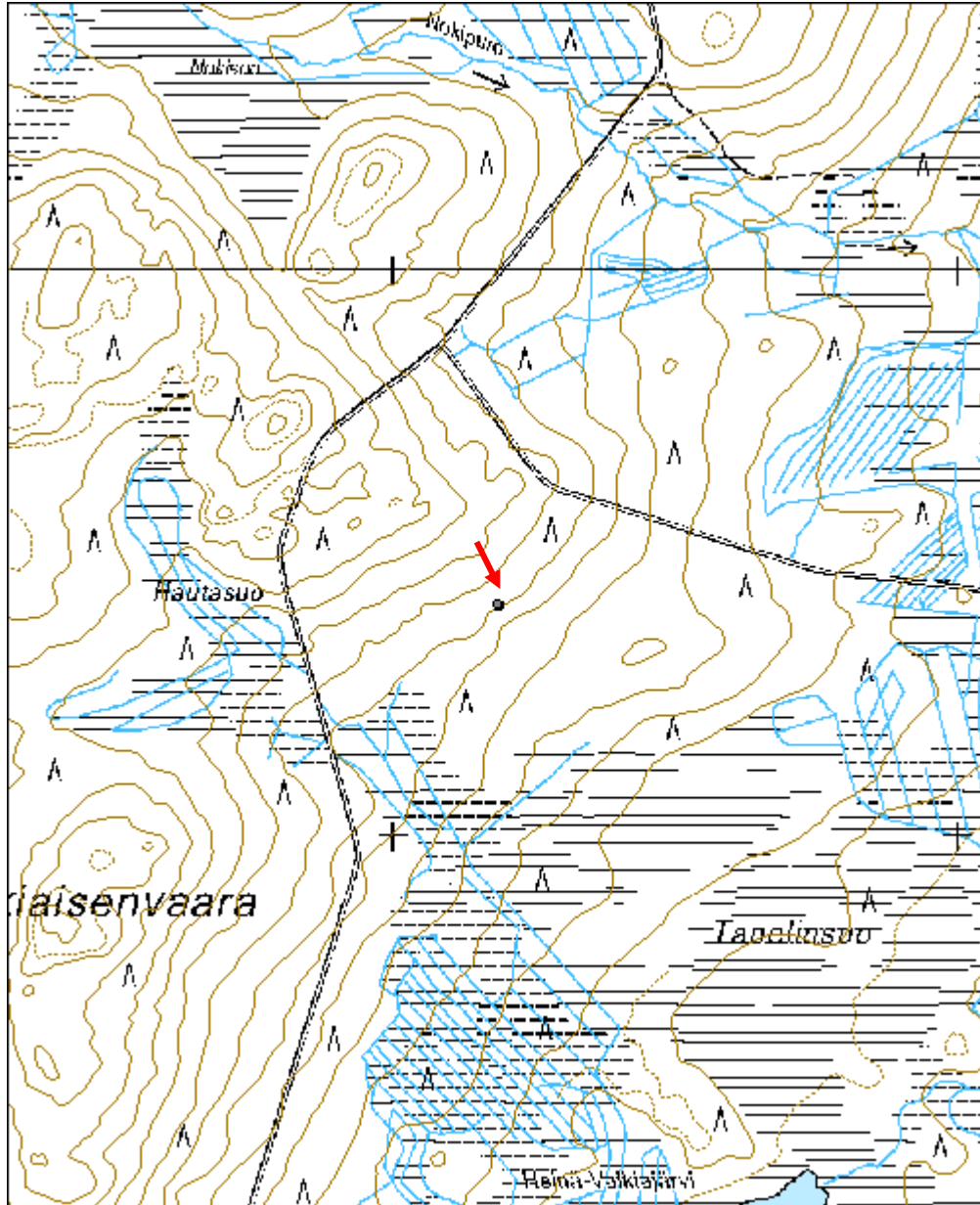


Yleiskuva idästä.



Yleiskuva koillisesta.

Kohdetyyppi:	99 Muu/määrittelemätön	Copyright:	© Metsähallitus 2008 © Maanmittauslaitos 1/MML/08
Koordinaatit:	X 7254406, Y 3527185, Z 210	Mittakaava:	1:10000



Jokipolvi uittoramppi	MH-tunnus: 110752
------------------------------	------------------------------

Kohdetyyppi:	9 Valmistuspaikat/työpaikat	Haltija:	151 Metsätalous Pohjanmaa
Ajoitus:	7116 Uusi aika	Ylläpitäjä:	151 Metsätalous Pohjanmaa
Rakentamisvuosi:		Kunta:	615 Pudasjärvi
Lukumäärä:	1		

Koordinaattiselitys:		Geometria tuotettu:	4 Gps-mittaus, korjaamaton
Koordinaatit:	X 7318593, Y 3529871, Z 210	Löydöt:	

<i>Taustatiedot</i>
Kohde tarkastettiin inventoinnissa 15.6.2010, tiedonanto metsuri Pentti Raiskio.
<i>Ympäristön kuvaus</i>
Jokitörmä, jossa kasvaa eri tyyppistä ja eri-ikäistä metsä.
<i>Kohteen kuvaus</i>
Rampin laiturin sijaitsee törmän yläpuolella, mitat ovat 18 x 10 m; betoniperustukset ja osa puuperustuksesta säilynyt. Rampista on perustus (joen suuntaiset hirret ja rinteeseen suuntaiset lautatuet) säilynyt, mutta osittain lahonnut. Rakenteesta 10 m itään on pienen rakennuksen betonipilarit.
<i>Kohteen rajausta</i>
Kohde rajautuu näkyvien jäänteiden mukaisesti.
<i>Tulkinta</i>
Uittoramppi
<i>Lisätietoja</i>

<i>Toimenpiteet</i>

<i>Tarkastukset</i>
Tila: 3 Toteutettu Laji: 6 Suojeluarvojen tarkastus Tarkastusvuosi: 2010 Tarkastuspvm: 15.6.2010 Tarkastaja: H.-P. Schulz Kuvaus: Pudasjärvi kulttuuriperintöinventointi 2010

Viranomaisrekisterinro:	Kunto: 3 Huono
	Olotila: 2 Ei käytössä

Arvotus:	8 Muu suojeluarvo	Kohteen suojelu:	9 Muu suojeluarvo
Selitys:		Selitys:	
Ympäristön suojelu:	0 Ei määritelty		
Selitys:			

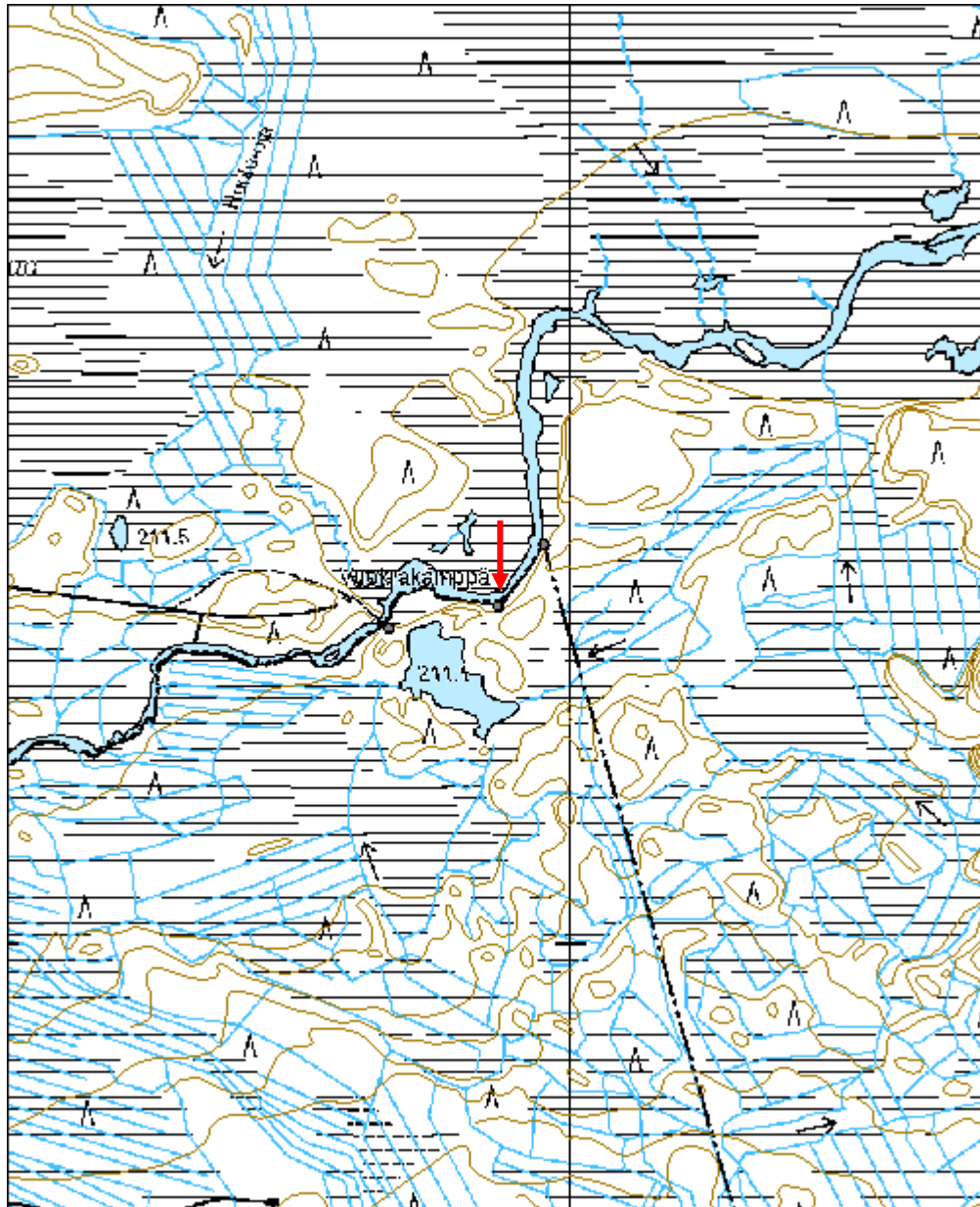


Uittorampin laiturin kuvattu luoteesta.



Ramppi kuvattu lännestä.

Kohdetyyppi:	9 Valmistuspaikat/työpaikat	Copyright:	© Metsähallitus 2008 © Maanmittauslaitos 1/MML/08
Koordinaatit:	X 7318593, Y 3529871, Z 210	Mittakaava:	1:10000



Jokipolvi tammi	MH-tunnus: 110769
------------------------	------------------------------

Kohdetyyppi:	9 Valmistuspaikat/työpaikat	Haltija:	151 Metsätalous Pohjanmaa
Ajoitus:	7116 Uusi aika	Ylläpitäjä:	151 Metsätalous Pohjanmaa
Rakentamisvuosi:		Kunta:	615 Pudasjärvi
Lukumäärä:	1		

Koordinaattiselitys:		Geometria tuotettu:	4 Gps-mittaus, korjaamaton
Koordinaatit:	X 7318554, Y 3529679, Z 210	Löydöt:	

Taustatiedot

Kohde tarkastettiin inventoinnissa 15.6.2010, tiedonanto metsuri Pentti Raiskio

Ympäristön kuvaus

Jokivarsimaisema, muokattu, eri tyyppistä ja eri-ikäistä metsä, paikoitellen avoin

Kohteen kuvaus

Joen kohdalla 12 m leveä betonipato, jossa 2 rautaista sulkulevyä, padon yli kulkee 0,9 m leveä silta (kohde Posion puolella). Padosta kaakkoon on rakennettu n. 3 m korkea ja juurillaan n. 8 m leveä maavalli, joka kaartaa pian itäkoilliseen jokiuomaan suuntaan. kokonaispituus on 200 m, valli päättyy luonnolliseen jokitörmään lähellä uittoramppia (kohde 110752)

Kohteen rajaus

Kohde rajautuu näkyvien jäänteiden mukaisesti.

Tulkinta

Uittopato, joka oli käytössä vuosina 1953-67; tiedonanto Pentti Raiskio

Lisätietoja

Toimenpiteet

Tarkastukset

Tila: 3 Toteutettu Laji: 6 Suojeluarvojen tarkastus Tarkastusvuosi: 2010
Tarkastuspvm: 15.6.2010 Tarkastaja: H.-P. Schulz
Kuvaus: Pudasjärvi kulttuuriperintöinventointi 2010

Viranomaisrekisterinro:	Kunto:	1 Hyvä
--------------------------------	---------------	--------

Arvotus:	8 Muu suojeluarvo	Olotila:	2 Ei käytössä
Selitys:		Kohteen suojelu:	9 Muu suojeluarvo
Selitys:		Selitys:	
Ympäristön suojelu:	0 Ei määritelty		
Selitys:			

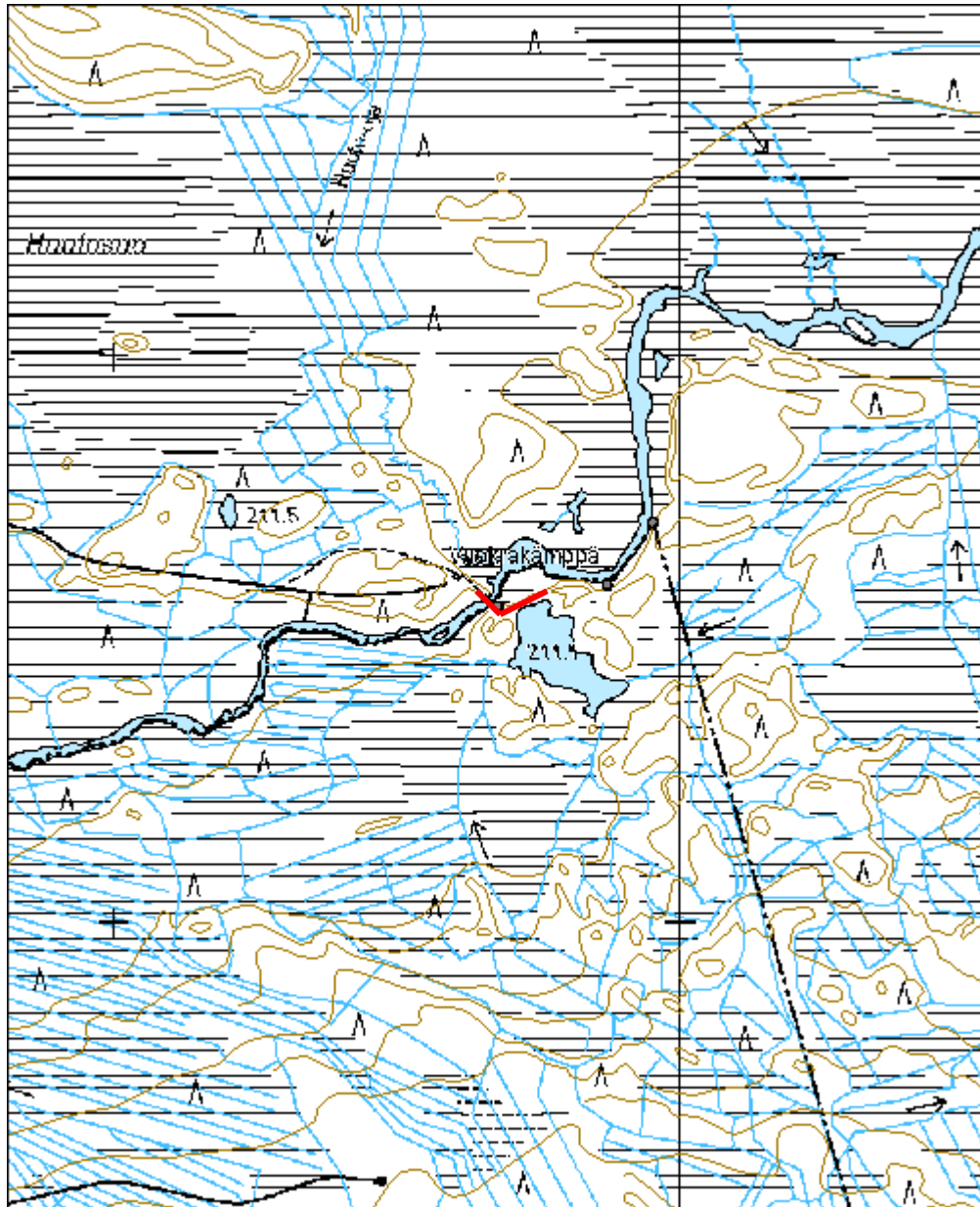


Maavalli kuvattu kaakosta.



Padon juoksutusaukko kuvattu luoteesta.

Kohdetyyppi:	9 Valmistuspaikat/työpaikat	Copyright:	© Metsähallitus 2008 © Maanmittauslaitos 1/MML/08
Koordinaatit:	X 7318554, Y 3529679, Z 210	Mittakaava:	1:10000



Kilsikoski kämpä jäännös	MH-tunnus: 110774
---------------------------------	------------------------------

Kohdetyyppi:	1 Asuinpaikat	Haltija:	151 Metsätalous Pohjanmaa
Ajoitus:	7116 Uusi aika	Ylläpitäjä:	151 Metsätalous Pohjanmaa
Rakentamisvuosi:		Kunta:	615 Pudasjärvi
Lukumäärä:	5		

Koordinaattiselitys:		Geometria tuotettu:	4 Gps-mittaus, korjaamaton
Koordinaatit:	X 7314835, Y 3525307, Z 202	Löydöt:	

<i>Taustatiedot</i>
Kohde löytyi inventoinnissa 15.6.2010.
<i>Ympäristön kuvaus</i>
Tasainen hiekka-alue Livonjoen eteläpuolella, n 3 m korkea jokitörmä; kuivaa mäntykangasta; kämpän piha-alue on aukea.
<i>Kohteen kuvaus</i>
Alueella on 4 rakennusjäännöstä ja 2 maakuoppaa 1 rakennuksen kivijalka, ulkomitat 10 x 8 m; rakennuksessa on ollut 2 erikokoista huonetta, länsipuolella 8 x 7 m ja itäpuolella 7 x 3 m. Länsipuolen huoneen lounaisnurkassa on uunin jäänteet (2,5 x 2 x 0,8 m), keskellä on epäsäännöllinen kuoppa jossa kiviä. Kivijalan leveys on 0,6-0,9 m ja korkeus 0,2-0,6 m. Kivijalka on kasvanut umpeen, Rakennuksen sisällä kasvaa isoja mäntyjä ja pari koivua. x 3525307 y 7314835 2 rakennusjäännös, seinien kohdalla matala maavalli, ulkomitat 4,5 x 4 m; kaakkoisnurkassa kiukaan jäänteet (1,3 x 1,2 x 0,6 m. vallit ja kiukaan alaosa on sammalen peitossa. x 3525260 y 7314836 3 jokitörmään kaivetun kellarin jäännös, pohjamitat 3 x 3 m; takaseinämän korkeus 1,5 m, seinämissä näkyy vielä maatuneiden hirsien jäännöksiä. x 3525325 y 7314846 4 rakennusjäännös; suorakulmainen maavalli, ulkomitat 9 x 7 m, maavallissa on maatuneiden hirsien jäännöksiä. x 3525289 y 7314865 5 kaksi neliönmuotoista maakuoppaa, mitat 1,5 x 1,5 x 0,9 m. x 3525300 y 7314816
<i>Kohteen rajaus</i>
Kohde rajautuu näkyvien jäänteiden mukaisesti
<i>Tulkinta</i>
Savottakämpä; rak. 1 kämpä, rak. 2 sauna, rak. 3 kellarit, rak. 4 mahdollisesti hevostalli.
<i>Lisätietoja</i>
<i>Toimenpiteet</i>

--

Tarkastukset

Tila: 3 Toteutettu Laji: 6 Suojeluarvojen tarkastus Tarkastusvuosi: 2010
 Tarkastuspvm: 15.6.2010 Tarkastaja: H.-P. Schulz
 Kuvaus: Pudasjärvi kulttuuriperintöinventointi 2010

Viranomais- rekisterinro:		Kunto:	2 Kesinkertainen
Arvotus:	8 Muu suojeluarvo	Olotila:	2 Ei käytössä
Selitys:		Kohteen suojelu:	9 Muu suojeluarvo
		Selitys:	

Ympäristön suojelu:	0 Ei määritelty
Selitys:	



Kämpän jäännös kuvattu lounaasta.

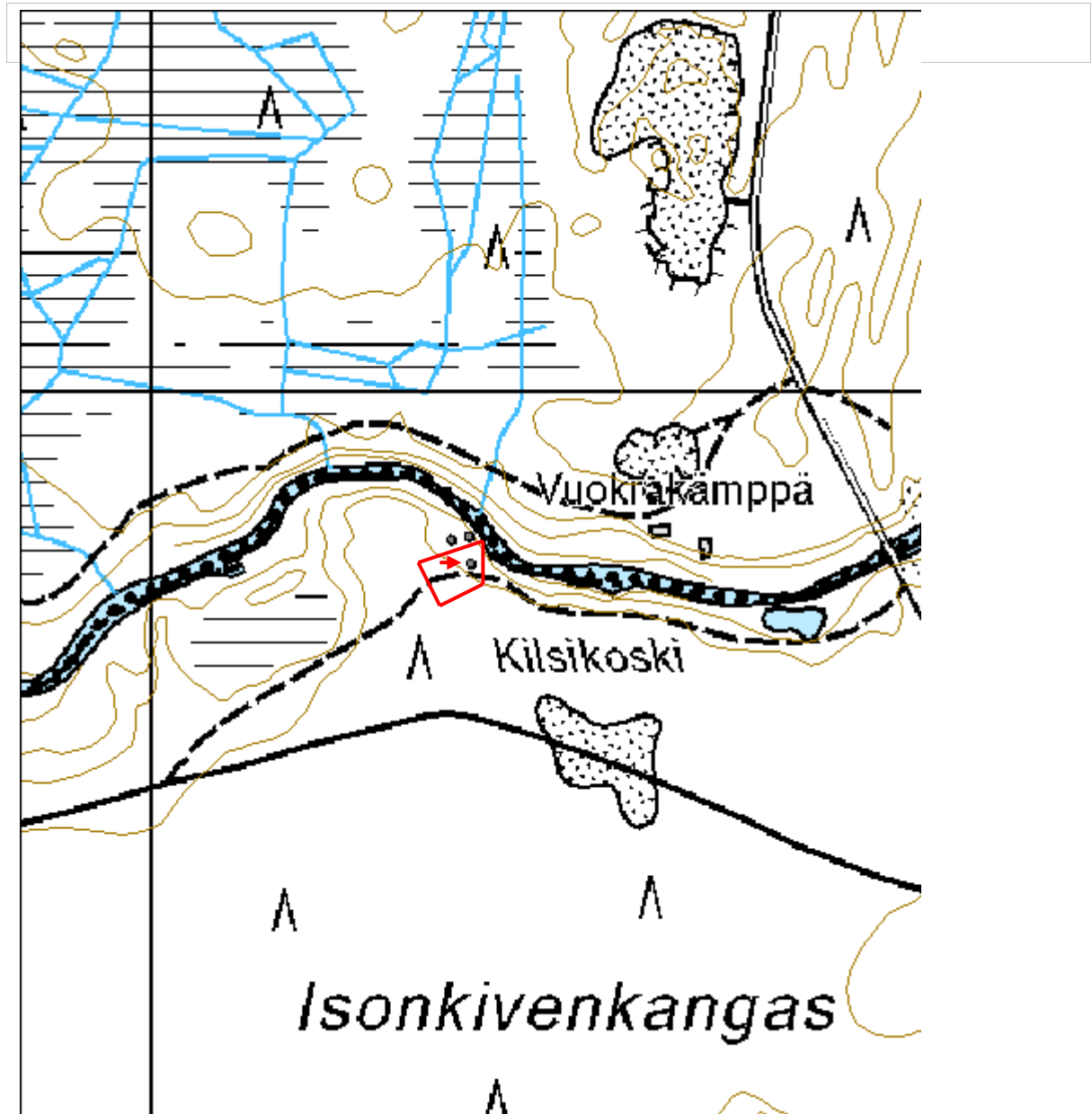


Saunan jäännös kuvattu luoteesta.



Maakellarin jäännös pohjoisluoteesta.

Kohdetyyppi:	1 Asuinpaikat	Copyright:	© <i>Metsähallitus</i> 2008 © <i>Maanmittauslaitos</i> 1/MML/08
Koordinaatit:	X 7314835, Y 3525307, Z 202	Mittakaava:	1:5000



Alueen rajaus punaisella, nuoli osoittaa kämpän paikka.

Pölkänä rakennus jäännös	MH-tunnus: 110850
---------------------------------	------------------------------

Kohdetyyppi:	1 Asuinpaikat	Haltija:	151 Metsätalous Pohjanmaa
Ajoitus:	7116 Uusi aika	Ylläpitäjä:	151 Metsätalous Pohjanmaa
Rakentamisvuosi:		Kunta:	615 Pudasjärvi
Lukumäärä:	2		

Koordinaattiselitys:		Geometria tuotettu:	4 Gps-mittaus, korjaamaton
Koordinaatit:	X 7317375, Y 3526979, Z 208	Löydöt:	

Taustatiedot

Kohde tarkastettiin inventoinnissa 15.6.2010, tiedonanto metsuri Pentti Raiskio

Ympäristön kuvaus

Suoalueen ympäröimä matala harjanne joen kaakkoispuolella. Alueella kasvaa nuorta koivikkoa ja reunoilla nuorta sekametsää. Entinen piha-alue on heinän valtaama, muualla aluskasvillisuutena varpuja.

Kohteen kuvaus

Alueella on kaksi rakennusjäännöstä

1 20 m pitkän ja 8 m leveän rakennuksen alin hirsikerta, hirret ovat melko lahonneet ja kasvillisuuden peitossa. Muita rakenteita ei havaittu, tiheän heinikon takia havaintomahdollisuudet olivat huonot.

2 hirsirunkoisen PuuCee:n jäännökset, mitat 4 x 3,2 m, korkeus n. 2 m. seinät ovat vielä pystyssä (13 hirsikertaa, pitkä nurkka, koirankaula, sahatut päät, katto on sortunut, maatuneiden jäänteiden perusteella on voinut olla pärekatto; istuintaso on myös sortunut ja lahonnut.

Kohteen rajaus

Kohde rajautuu näkyvien jäänteiden mukaisesti

Tulkinta

Pentti Raiskion tiedonannon perusteella paikalla oli suuri asuintalo, joka jäi 50 tai 60 luvulla autioksi. Talo purettiin.

Lisätietoja

Toimenpiteet

Tarkastukset

Tila: 3 Toteutettu Laji: 6 Suojeluarvojen tarkastus Tarkastusvuosi: 2010
Tarkastuspm: 15.6.2010 Tarkastaja: H.-P. Schulz
Kuvaus: Pudasjärvi kulttuuriperintöinventointi 2010

Viranomais- rekisterinro:		Kunto:	3 Huono
Arvotus:	8 Muu suojeluarvo	Olotila:	2 Ei käytössä
Selitys:		Kohteen suojaus:	9 Muu suojeluarvo
		Selitys:	
Ympäristön suojaus:	0 Ei määritelty		
Selitys:			

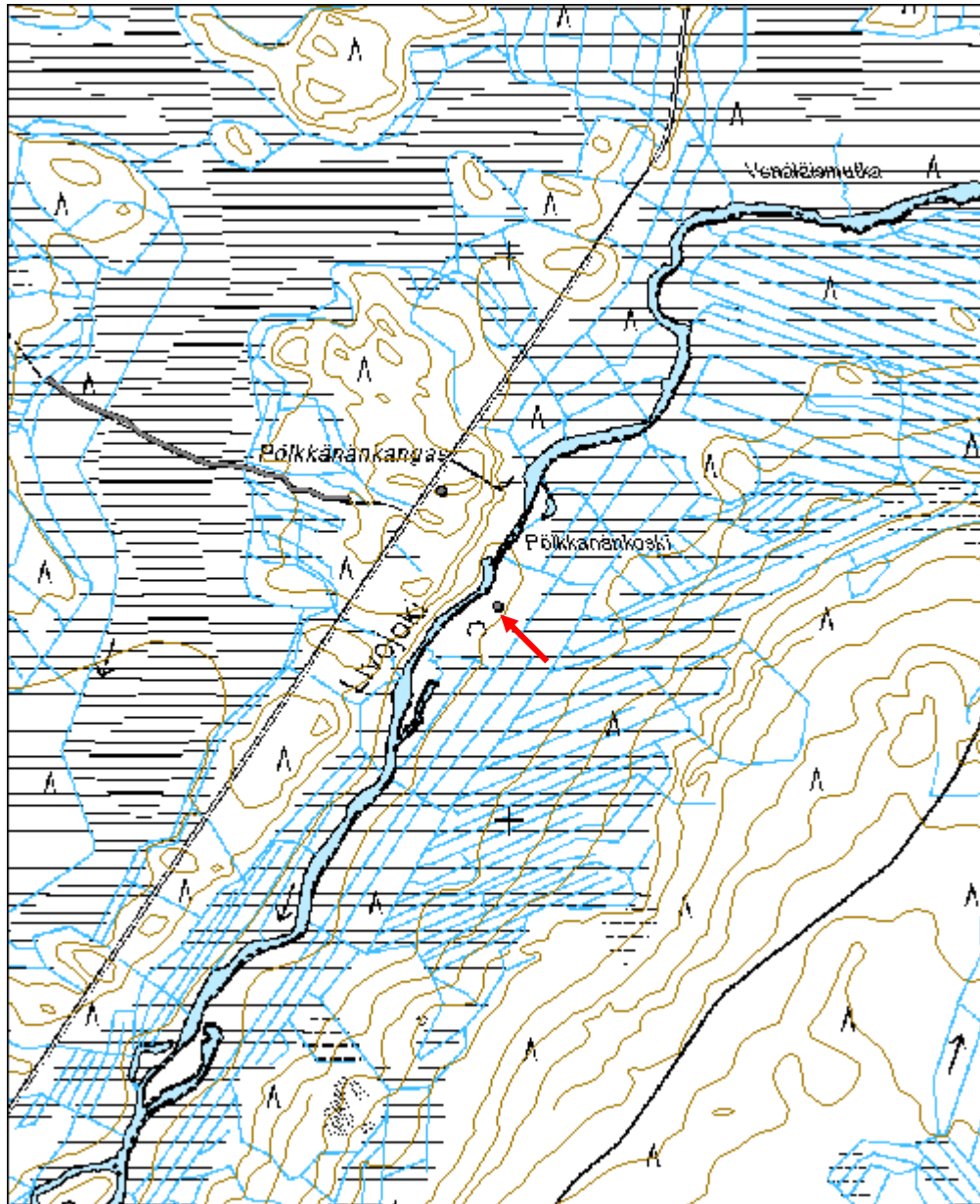


Rakennus 1 jäännös luoteesta.



Rakennus 2 (puucee) jäännös idästä.

Kohdetyyppi:	1 Asuinpaikat	Copyright:	© Metsähallitus 2008 © Maanmittauslaitos 1/MML/08
Koordinaatit:	X 7317375, Y 3526979, Z 208	Mittakaava:	1:10000



Luokanvaara kämppä jäännös	MH-tunnus: 110910
-----------------------------------	------------------------------

Kohdetyyppi:	1 Asuinpaikat	Haltija:	151 Metsätalous Pohjanmaa
Ajoitus:	7116 Uusi aika	Ylläpitäjä:	151 Metsätalous Pohjanmaa
Rakentamisvuosi:		Kunta:	615 Pudasjärvi
Lukumäärä:	3		

Koordinaattiselitys:		Geometria tuotettu:	4 Gps-mittaus, korjaamaton
Koordinaatit:	X 7311571, Y 3529910, Z 237	Löydöt:	

Taustatiedot

Kohde tarkastettiin inventoinnissa 15.6.2010, lähde Sutigis

Ympäristön kuvaus

Tasainen, lievästi länteen viettävä alue vaaran juurella. Aukea, paikoitellen kasva nuori koivuja; aluskasvillisuus heinää

Kohteen kuvaus

Alueella on kämpän paikka, saunan ja maakellarin jäänteet. Luokanvaaran kämppä oli purettu, tarkkaa sijainti oli epäselvä; kuitenkin havaittiin mahdollisen kiviperustuksen jälkiä. Tiheään heinän takia havaintomahdollisuudet olivat huonot. Sitä 25 m luoteeseen on saunan jäänteet. Matalat maavallit oli vielä havaittavissa (mitat 4,5 x 4 m), rakennuksen kaakkoisnurkassa oli kiukaan jäänteet (1,9 x 1,6 x 0,9 m). Saunasta 30 m luoteeseen metsikössä on suuren maakellarin jäänteet, Maakummun läpimitta on 12 m, kellarin sisämitta 4 x 4 m, joitakin lahonneita hirsiiä oli seinämissä näkyvissä: katto oli sortunut. Ovi oli etelässä, sinne johti 3 m pitkä käytävä. Lautaoven jäänteet oli vielä pystyssä

Kohteen rajaus

Kohde rajautuu näkyvien jäänteiden mukaisesti.

Tulkinta

Savottakämpä ja sivurakennukset; rakennusten funktio oli metsurin tiedossa.

Lisätietoja

Toimenpiteet

Tarkastukset

Tila: 3 Toteutettu Laji: 6 Suojeluarvojen tarkastus Tarkastusvuosi: 2010
Tarkastuspvm: 15.6.2010 Tarkastaja: H.-P. Schulz
Kuvaus: Pudasjärvi kulttuuriperintöinventointi 2010

Viranomais- rekisterinro:		Kunto:	3 Huono
Arvotus:	8 Muu suojeluarvo	Olotila:	2 Ei käytössä
Selitys:		Kohteen suojaus:	9 Muu suojeluarvo
		Selitys:	

Ympäristön suojaus:	0 Ei määritelty
Selitys:	

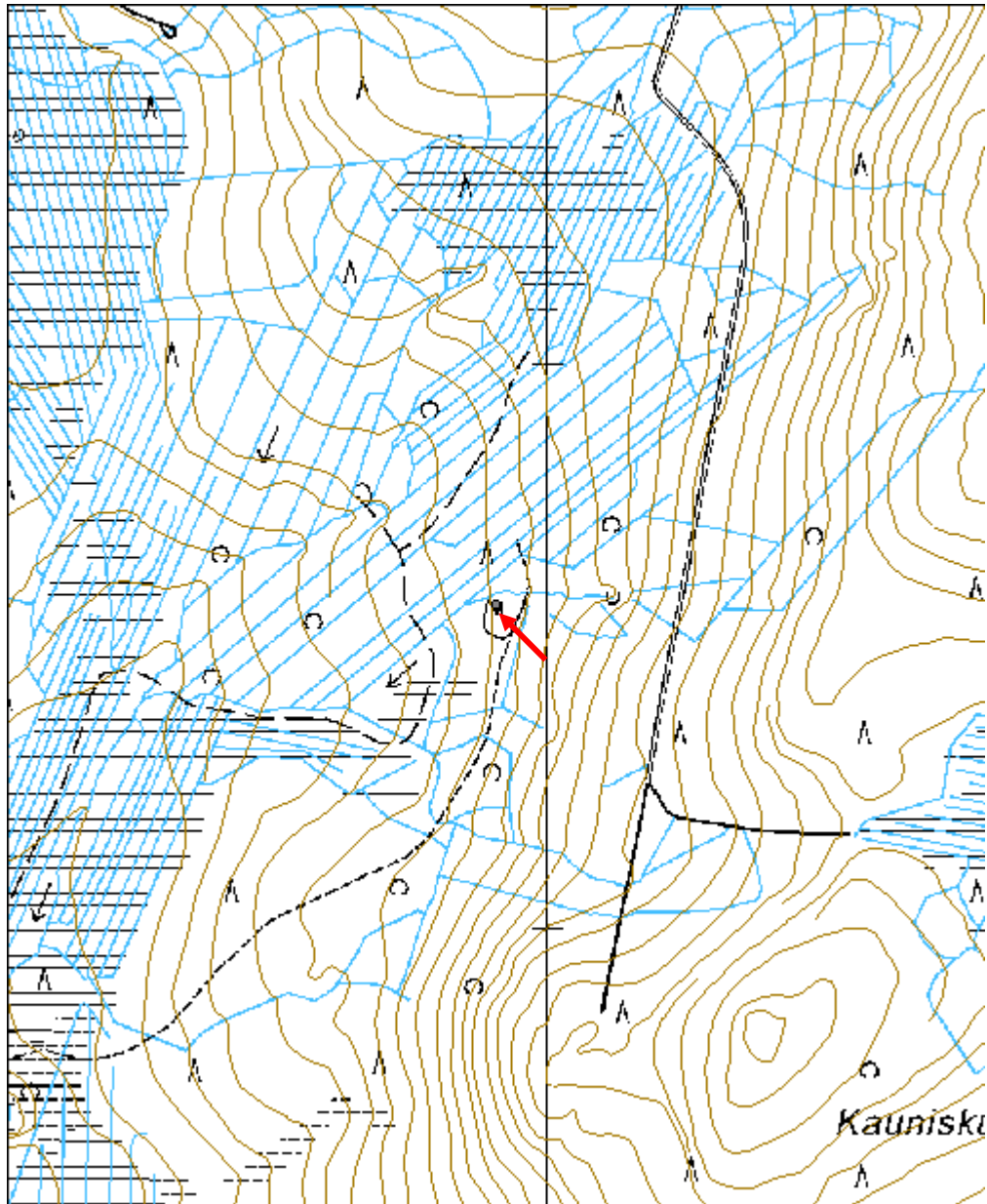


Kämpän oletettu sijaintipaikka idästä.



Maakellarin jäännös kuvattu lounaasta.

Kohdetyyppi:	1 Asuinpaikat	Copyright:	© <i>Metsähallitus</i> 2008 © <i>Maanmittauslaitos</i> 1/MML/08
Koordinaatit:	X 7311571, Y 3529910, Z 237	Mittakaava:	1:10000



Isonkivenkangas metsälentokenttä	MH-tunnus: 110937
---	------------------------------

Kohdetyyppi:	13 Liikennekohteet	Haltija:	151 Metsätalous Pohjanmaa
Ajoitus:	7116 Uusi aika	Ylläpitäjä:	151 Metsätalous Pohjanmaa
Rakentamisvuosi:		Kunta:	615 Pudasjärvi
Lukumäärä:	1		

Koordinaattiselitys:		Geometria tuotettu:	4 Gps-mittaus, korjaamaton
Koordinaatit:	X 7314221, Y 3526034, Z 205	Löydöt:	

<i>Taustatiedot</i>
Kohde tarkastettiin inventoinnissa 15.6.2010; tiedonanto metsuri Pentti Raiskio
<i>Ympäristön kuvaus</i>
Tasainen kuiva hiekkakangas, nuorta kasvatusmetsää (mäntyä).
<i>Kohteen kuvaus</i>
900 m pitkä ja 8 m leveä kiitorata metsätien linjauksella, nykyään käytössä paikallistienä.
<i>Kohteen rajaus</i>
Kohde rajautuu linjamaisesti.
<i>Tulkinta</i>
Metsälentokenttä.
<i>Lisätietoja</i>

<i>Toimenpiteet</i>

<i>Tarkastukset</i>
Tila: 3 Toteutettu Laji: 6 Suojeluarvojen tarkastus Tarkastusvuosi: 2010
Tarkastuspvm: 15.6.2010 Tarkastaja: H.-P. Schulz
Kuvaus: Pudasjärvi kulttuuriperintöinventointi 2010

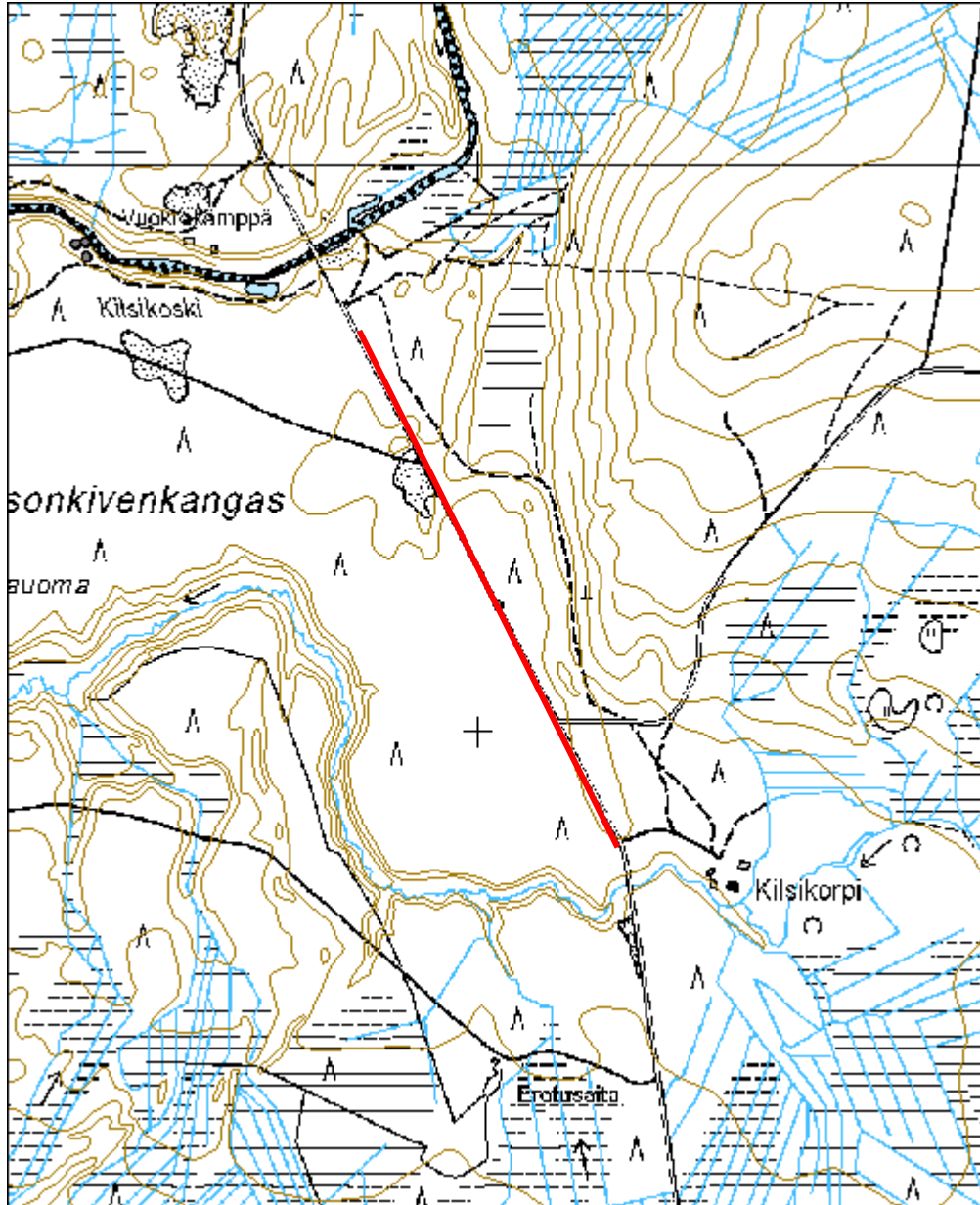
Viranomaisrekisterinro:		Kunto:	2 Keskinertainen
Arvotus:	8 Muu suojeluarvo	Olotila:	2 Ei käytössä
Selitys:		Kohteen suojelu:	9 Muu suojeluarvo
		Selitys:	

Ympäristön suojelu:	0 Ei määritelty
Selitys:	



Yleiskuva etelästä.

Kohdetyyppi:	13 Liikennekohteet	Copyright:	© Metsähallitus 2008 © Maanmittauslaitos 1/MML/08
Koordinaatit:	X 7314221, Y 3526034, Z 205	Mittakaava:	1:10000



Mustaparrankangas 1 merkkipuu	MH-tunnus: 111031
--------------------------------------	------------------------------

Kohdetyyppi:	99 Muu/määrittelemätön	Haltija:	151 Metsätalous Pohjanmaa
Ajoitus:	7116 Uusi aika	Ylläpitäjä:	151 Metsätalous Pohjanmaa
Rakentamisvuosi:		Kunta:	615 Pudasjärvi
Lukumäärä:	1		

Koordinaattiselitys:		Geometria tuotettu:	4 Gps-mittaus, korjaamaton
Koordinaatit:	X 7314029, Y 3524136, Z 202	Löydöt:	

<i>Taustatiedot</i>
Kohde löytyi inventoinnissa 17.6.2010.
<i>Ympäristön kuvaus</i>
Tasainen kuiva hiekkakangas, varttunut kasvatusmetsä (mäntyä).
<i>Kohteen kuvaus</i>
N. 30 cm paksu kelottunut mänty, joka oli kaulattu 50 cm korkeudella. N. 1,3 m korkeudella veistetyt nimikirjaimet "T P". kaiverruksen korkeus 15 cm.
<i>Kohteen rajaus</i>
Kohde rajautuu pistemäisesti.
<i>Tulkinta</i>
Merkkipuu.
<i>Lisätietoja</i>

<i>Toimenpiteet</i>

<i>Tarkastukset</i>
Tila: 3 Toteutettu Laji: 6 Suojeluarvojen tarkastus Tarkastusvuosi: 2010
Tarkastuspm: 17.6.2010 Tarkastaja: H.-P. Schulz
Kuvaus: Pudasjärvi kulttuuriperintöinventointi 2010

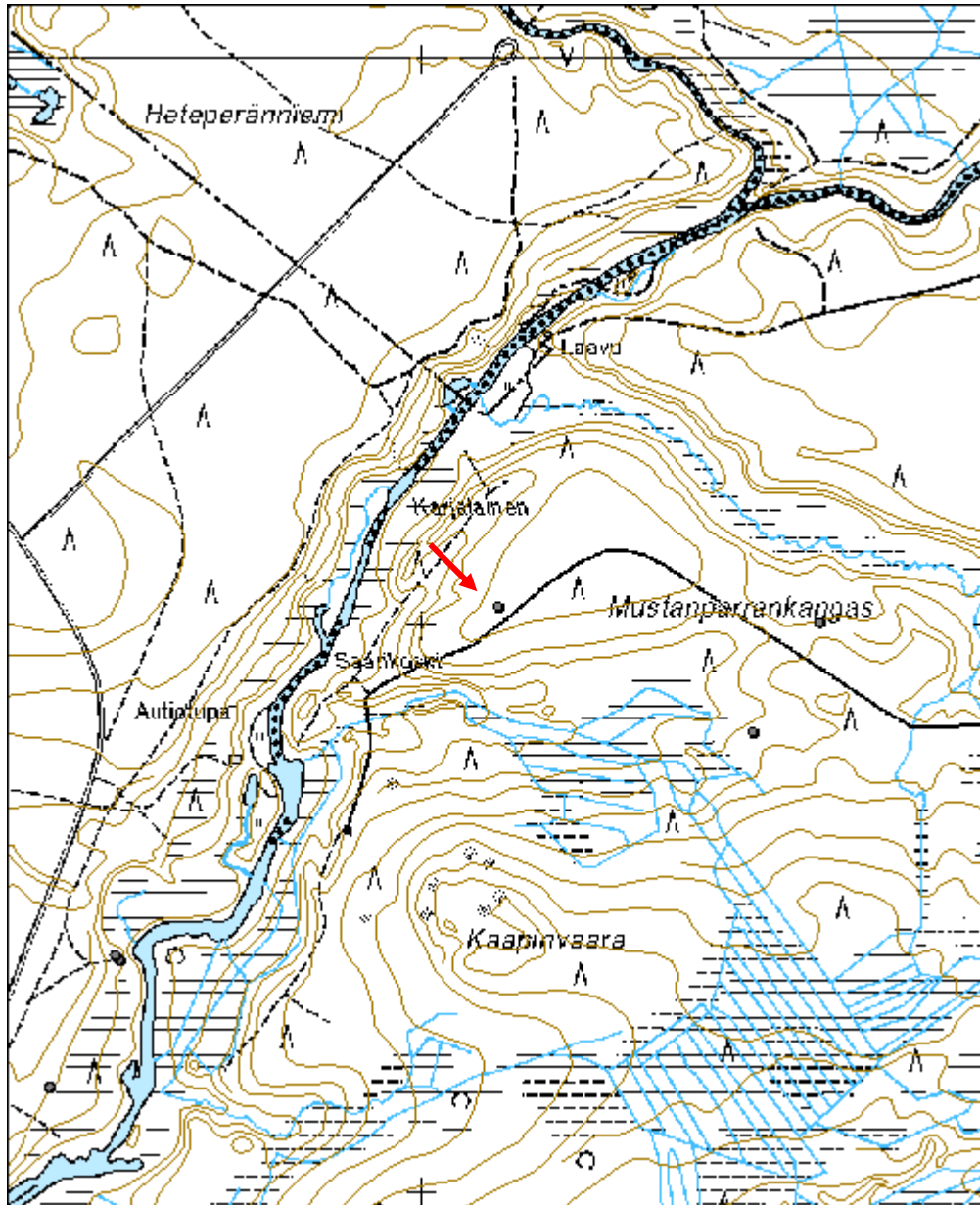
Viranomaisrekisterinro:		Kunto:	2 Keskinertainen
		Olotila:	2 Ei käytössä
Arvotus:	8 Muu suojeluarvo	Kohteen suojelu:	9 Muu suojeluarvo

Selitys:	Selitys:
Ympäristön suojelu:	0 Ei määritely
Selitys:	



Lähikuva luoteesta.

Kohdetyyppi:	99 Muu/määrittelemätön	Copyright:	© Metsähallitus 2008 © Maanmittauslaitos 1/MML/08
Koordinaatit:	X 7314029, Y 3524136, Z 202	Mittakaava:	1:10000



Mustaparrankangas 3 merkipuu	MH-tunnus: 111107
-------------------------------------	------------------------------

Kohdetyyppi:	99 Muu/määrittelemätön	Haltija:	151 Metsätalous Pohjanmaa
Ajoitus:	7116 Uusi aika	Ylläpitäjä:	151 Metsätalous Pohjanmaa
Rakentamisvuosi:		Kunta:	615 Pudasjärvi
Lukumäärä:	1		

Koordinaattiselitys:		Geometria tuotettu:	4 Gps-mittaus, korjaamaton
Koordinaatit:	X 7314002, Y 3524702, Z 200	Löydöt:	

Taustatiedot

Kohde löytyi inventoinnissa 17.6.2010.

Ympäristön kuvaus

Melko tasainen kuiva mäntykangas.

Kohteen kuvaus

N. 30 cm paksu kelottunut mänty. Puu on kaulattu 90 cm koreudella; 1,4 m korkeudella on ristinmuotoinen (X) kaiverrus, sen korkeus on 15 cm. Puun lahoamisen takia kaiverrus on pikku hiljaa häviämässä.

Kohteen rajaus

Kohde rajautuu pistemäisesti.

Tulkinta

Merkipuu.

Lisätietoja

Toimenpiteet

Tarkastukset

Tila: 3 Toteutettu Laji: 6 Suojeluarvojen tarkastus Tarkastusvuosi: 2010
Tarkastuspvm: 17.6.2010 Tarkastaja: H.-P. Schulz
Kuvaus: Pudasjärvi kulttuuriperintöinventointi 2010

Viranomaisrekisterinro:		Kunto:	3 Huono
Arvotus:	8 Muu suojeluarvo	Olotila:	2 Ei käytössä
		Kohteen	9 Muu suojeluarvo

Selitys:	suojelu: Selitys:
Ympäristön suojelu:	0 Ei määritelty
Selitys:	



Lähikuva etelästä.

Kohdetyyppi:	99 Muu/määrittelemätön	Copyright:	© Metsähallitus 2008 © Maanmittauslaitos 1/MML/08
Koordinaatit:	X 7314002, Y 3524702, Z 200	Mittakaava:	1:10000



Repovaara taimivarasto		MH-tunnus: 11115	
Kohdetyyppi:	9 Valmistuspaikat/työpaikat	Haltija:	151 Metsätalous Pohjanmaa
Ajoitus:	7116 Uusi aika	Ylläpitäjä:	151 Metsätalous Pohjanmaa
Rakentamisvuosi:		Kunta:	615 Pudasjärvi
Lukumäärä:	1		
Koordinaattiselitys:		Geometria tuotettu:	0 Ei tiedossa
Koordinaatit:	X 7311159, Y 3523597	Löydöt:	
<i>Taustatiedot</i>			
Kohde tarkastettiin inventoinnissa 17.6.2010, tiedonanto metsuri Pentti Raiskio			
<i>Ympäristön kuvaus</i>			
Vaaran loiva länsirinne, paikoitellen kivikkoa, nuorta sekametsä, rehevää kasvillisuus			
<i>Kohteen kuvaus</i>			
N. 30 m pitkä ja 8 m leveä kaivanto joka lähtee metsätieltä kaakkoon ylärinteeseen. Syvyys kaakkoispäässä on 1,5 m Kaivannon takaosassa on 2 x 2 m kokoinen osa entisestä seinä tai kattorakenteesta (rimoihin naulattua lautaa). Kaivannon seinämät ovat osittain sortuneet ja varpujen peitossa.			
<i>Kohteen rajaus</i>			
Kohde rajautuu näkyvien jäänteiden mukaisesti.			
<i>Tulkinta</i>			
Paikalla oli 1940-50 luvuilla iso taimivarasto, Repovaara kuului silloin laajojen hakkuualueiden piiriin. Tiedonanto Pentti Raiskio.			
<i>Lisätietoja</i>			
<i>Toimenpiteet</i>			
<i>Tarkastukset</i>			
Tila: 3 Toteutettu Laji: 6 Suojeluarvojen tarkastus Tarkastusvuosi: 2010 Tarkastuspm: 17.6.2010 Tarkastaja: H.-P. Schulz Kuvaus: Pudasjärvi kulttuuriperintöinventointi 2010			
Viranomaisrekisterinro:		Kunto:	3 Huono
		Olotila:	2 Ei käytössä

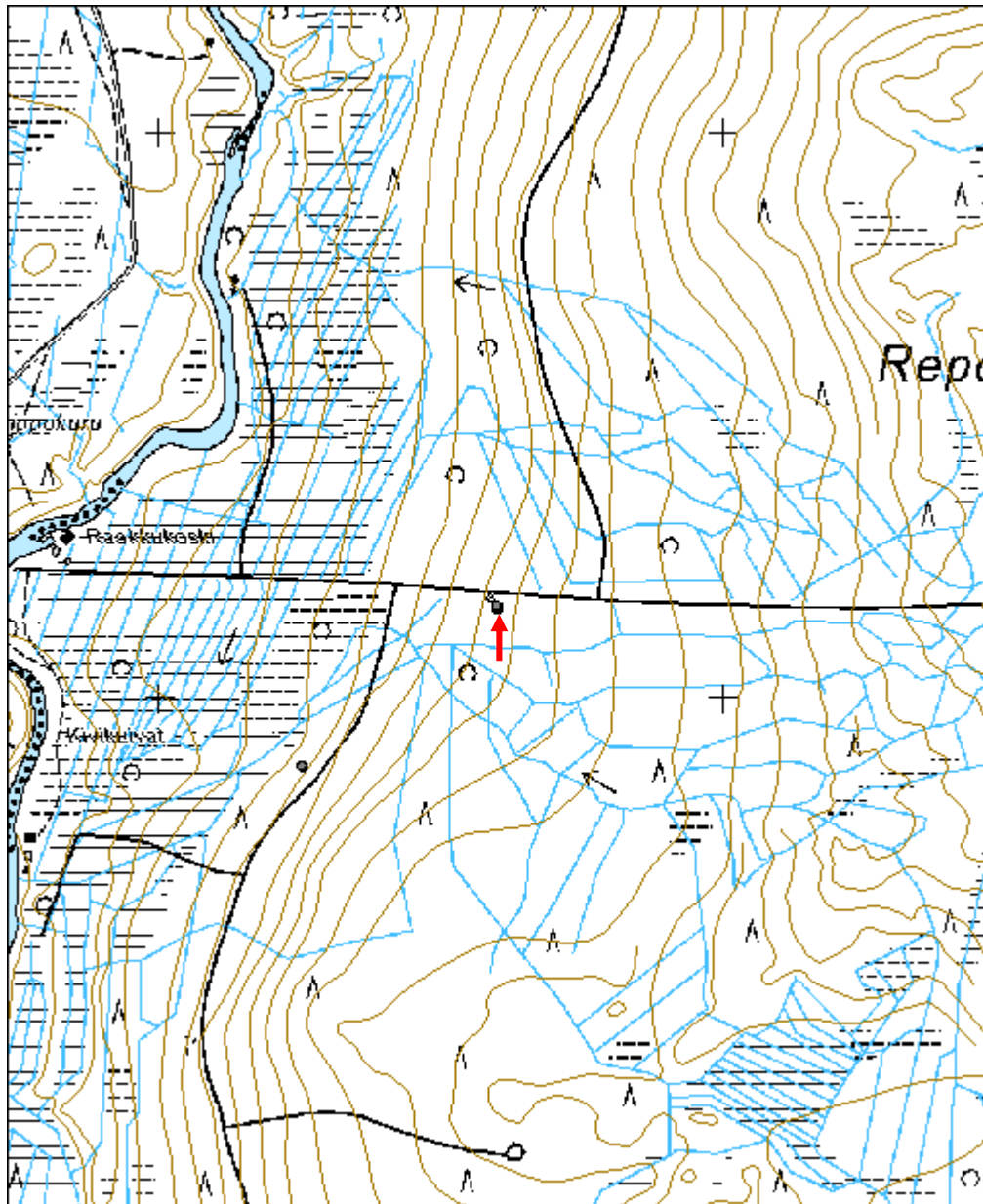
Arvotus:	8 Muu suojeluarvo	Kohteen suojelu:	9 Muu suojeluarvo
Selitys:		Selitys:	

Ympäristön suojelu:	0 Ei määritelty
Selitys:	



Taimivaraston kaakkoispää kuvattu luoteesta.

Kohdetyyppi:	9 Valmistuspaikat/työpaikat	Copyright:	© Metsähallitus 2008 © Maanmittauslaitos 1/MML/08
Koordinaatit:	X 7311159, Y 3523597	Mittakaava:	1:10000



Repovaara rakennus jäännös	MH-tunnus: 111301
-----------------------------------	------------------------------

Kohdetyyppi:	1 Asuinpaikat	Haltija:	151 Metsätalous Pohjanmaa
Ajoitus:	7116 Uusi aika	Ylläpitäjä:	151 Metsätalous Pohjanmaa
Rakentamisvuosi:		Kunta:	615 Pudasjärvi
Lukumäärä:	2		

Koordinaattiselitys:		Geometria tuotettu:	4 Gps-mittaus, korjaamaton
Koordinaatit:	X 7310876, Y 3523253, Z 195	Löydöt:	

Taustatiedot

Kohde tarkastettiin inventoinnissa 17.6.2010, tiedonanto metsuri Pentti Raiskio

Ympäristön kuvaus

Vaaran loiva länsirinne suon laidalla; sekametsä, rehevä aluskasvillisuus.

Kohteen kuvaus

Alueella on kahden rakennuksen jäännökset.

Rakennus 1: Koillis- lounais-suuntainen; mitat 11 x > 6 m; alarinteen puolella on 0,6 m leveä ja 0,2 - 0,5 m korkea leveän U:n muotoinen maavalli; rakennuksen leveys ylärinteen suuntaan on epäselvä. Sisäpuolella on kolme uunimaista tulisija rivissä, joista keskimäinen on suurempi, 3 x 3 x 0,8 m; muiden koko on 2 - 2,2 x 2 x 0,6 m. Tulisijat on rakennettu laakakivistä, kairaamalla on havaittu niiden sisältä ja alta palanutta maata ja hiiltä. Rakenteet ovat kokonaan sammalen ja varpujen peitossa, rakennuksen sisällä ja ulkopuolella kasvaa isoja mäntyjä ja koivuja.

Rakennus 2: mitat 8 x 7 m, seinien kohdalla on 0,5 - 0,7 m leveä ja 0-2-0,4 m korkea maavalli; oviaukko ei havaittavissa. Rakennuksen keskellä on 3 x 3 x 0,8 m kokoisen uunin tai kiukaan jäännökset. Kaikki rakenteet ovat sammalen ja varpujen peitossa, rakennuksen sisällä kasvaa nuoria koivuja.

Kohteen rajaus

Kohde rajautuu näkyvien jäänteiden mukaisesti.

Tulkinta

Rakennus 1 on ilmeisesti valmistus-/työpaikka, tarkkaa funktiota ei ole tiedossa, rakennus 2 on ilmeisesti asuinrakennus; poikkeava - muihin kämppiin ja pirttiin verrattuna - on uuniin/kiukaan sijainti keskellä rakennusta. Ikäarvio < 100 vuotta (rehevässä maaperässä puut kasvaa nopeammin)

Tarkastukset

Tila: 3 Toteutettu Laji: 6 Suojeluarvojen tarkastus Tarkastusvuosi: 2010
Tarkastuspvm: 17.6.2010 Tarkastaja: H.-P. Schulz
Kuvaus: Pudasjärvi kulttuuriperintöinventointi 2010

Viranomais- rekisterinro:		Kunto:	2 Keskinertainen
Arvotus:	8 Muu suojeluarvo	Olotila:	2 Ei käytössä
Selitys:		Kohteen suojaus:	9 Muu suojeluarvo
		Selitys:	
Ympäristön suojaus:	0 Ei määritelty		
Selitys:			



Rakennus 1, uunit 1 ja 2 kaakosta.



Rakennus 1, uuni 1 rikkoutunut eteläseinämä lounaasta.

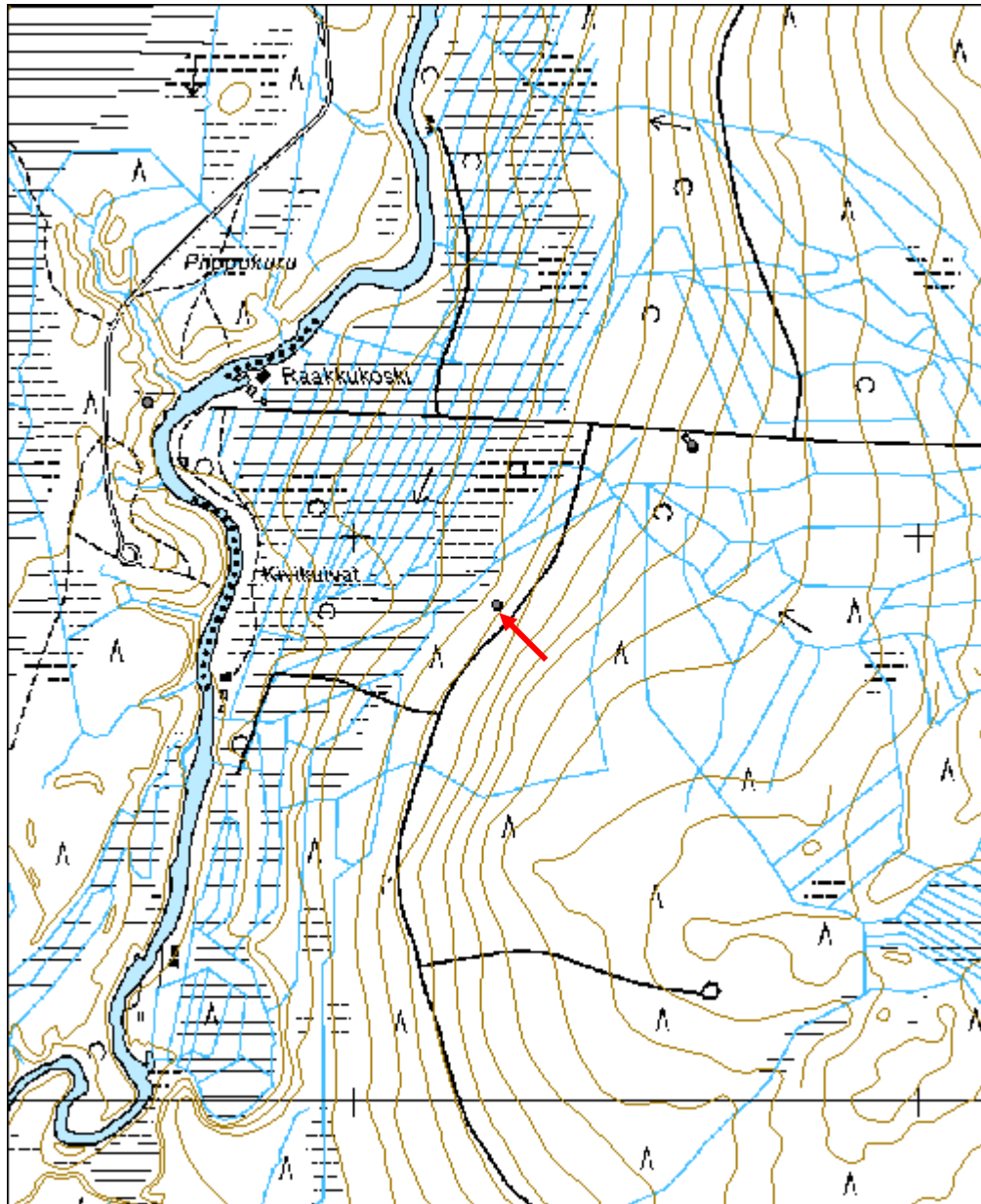


Rakennus jäännös 2, yleiskuva lounaasta.



Rakennus jäännös 2, uunin/kiukaan jäänteet kaakosta.

Kohdetyyppi:	1 Asuinpaikat	Copyright:	© Metsähallitus 2008 © Maanmittauslaitos 1/MML/08
Koordinaatit:	X 7310876, Y 3523253, Z 195	Mittakaava:	1:10000



Kahlukoski kämppä jäännös	MH-tunnus: 111395
----------------------------------	------------------------------

Kohdetyyppi:	1 Asuinpaikat	Haltija:	151 Metsätalous Pohjanmaa
Ajoitus:	7116 Uusi aika	Ylläpitäjä:	151 Metsätalous Pohjanmaa
Rakentamisvuosi:		Kunta:	615 Pudasjärvi
Lukumäärä:	4		

Koordinaattiselitys:		Geometria tuotettu:	4 Gps-mittaus, korjaamaton
Koordinaatit:	X 7309222, Y 3524128, Z 185	Löydöt:	

Taustatiedot

Kohde tarkastettiin inventoinnissa 17.6.2010, tiedonanto metsuri Pentti Raiskio

Ympäristön kuvaus

Matala hiekkaharjanne Kouvanjoen pohjoispuolella kosken kohdalla: Puusto pääosin varttunutta mäntymetsää, joukossa jonkun verran kuusia ja koivuja; aluskavillisuus sammalta ja varpuja. Lähempänä jokea rehevämpää kasvillisuuta.

Kohteen kuvaus

Alueella on kämpän jäännös ja siihen liittyvät sivurakennukset.

Rakennus 1: länsi - itä-suuntainen, mitat 8 x 6 m; 0,7 -1 m leveä ja 0,3-0,4 m korkea maavalli, pohjoisseinän keskivaiheella on 2 x 1 m mittainen uloke (kuisti?). Rakennuksen keskellä on tulisijan jäännös (1,5 x 1,1 x 0,3 m), havaittavissa melko maatuneen suorakulmaisen hirsikehikon jäännöksiä, jonka sisällä on hiekka/palanutta maata, rakenteet ovat sammalen ja varpujen peitossa, vallin päällä ja sisäpuolella kasvaa isoja mäntyjä. x 7309222 y 3524128.

Rakennus 2 Saunan jäänteet, mitat 5 x 4,5 m; hirsikehikon alaosa säilynyt (4-6 hirsikertaa), osittain sortunut; pitkä nukka, koirankaula, sahatut päät, kiukaan jäänteet (mitat n 2 x 1,7 x 0,7 m) koillisnurkassa, oviaukko kiukaan vieressä itäseinässä; sisätila ja lähiympäristö sammalen ja sortuneiden ja osittain maatuneiden hirsien peitossa. x 7309209 y 3524124.

Rakennus 3: maakellari; n 1,5 m korkea maakumpu, läpimitta 6 m, varsinaisen kellarin mitat ovat n. 2 x 2 m, hirsikehikko on paikoitellen näkyvissä; etelästä kellariin johtava käytävä on sortunut, rakenne on pääosin sammalen peitossa, kummun päällä kasvaa iso mänty. x 7309209, y 3524124.

Rakennus 4 noin 12 x 7 m mittainen soikea tasanne, joka kohoa ympäristöstään n. 20 cm. Sitä ympäröi säännöllisiin välein kaivettuja kuoppia (10 kpl; koko n. 0,8 x 0,4 x 0,5 m). Rakenteen päällä kasvaa eri-ikäisiä puita ja se on sammalen ja varpujen peitossa. x 7309227, y 3524106.

Kohteen rajaus

Kohde rajautuu näkyvien jäänteiden mukaisesti

Tulkinta

Sauna ja maakellari olivat vielä hyvin tunnistettavissa, rakennus 1 on ilmeisesti kämpän jäännös; rakennuksen 4 rakennetta ja funktiota on epäselvä.

Lisätietoja**Toimenpiteet****Tarkastukset**

Tila: 3 Toteutettu Laji: 6 Suojeluarvojen tarkastus Tarkastusvuosi: 2010
 Tarkastuspvm: 17.6.2010 Tarkastaja: H.-P. Schulz
 Kuvaus: Pudasjärvi kulttuuriperintöinventointi 2010

**Viranomais-
rekisterinro:****Kunto:** 2 Keskinertainen**Arvotus:** 8 Muu suojeluarvo**Olotila:** 2 Ei käytössä**Kohteen
suojelu:** 9 Muu suojeluarvo**Selitys:****Selitys:****Ympäristön
suojelu:**

0 Ei määritelty

Selitys:

Rakennus 1 (kämppä) jäännös lounaasta.

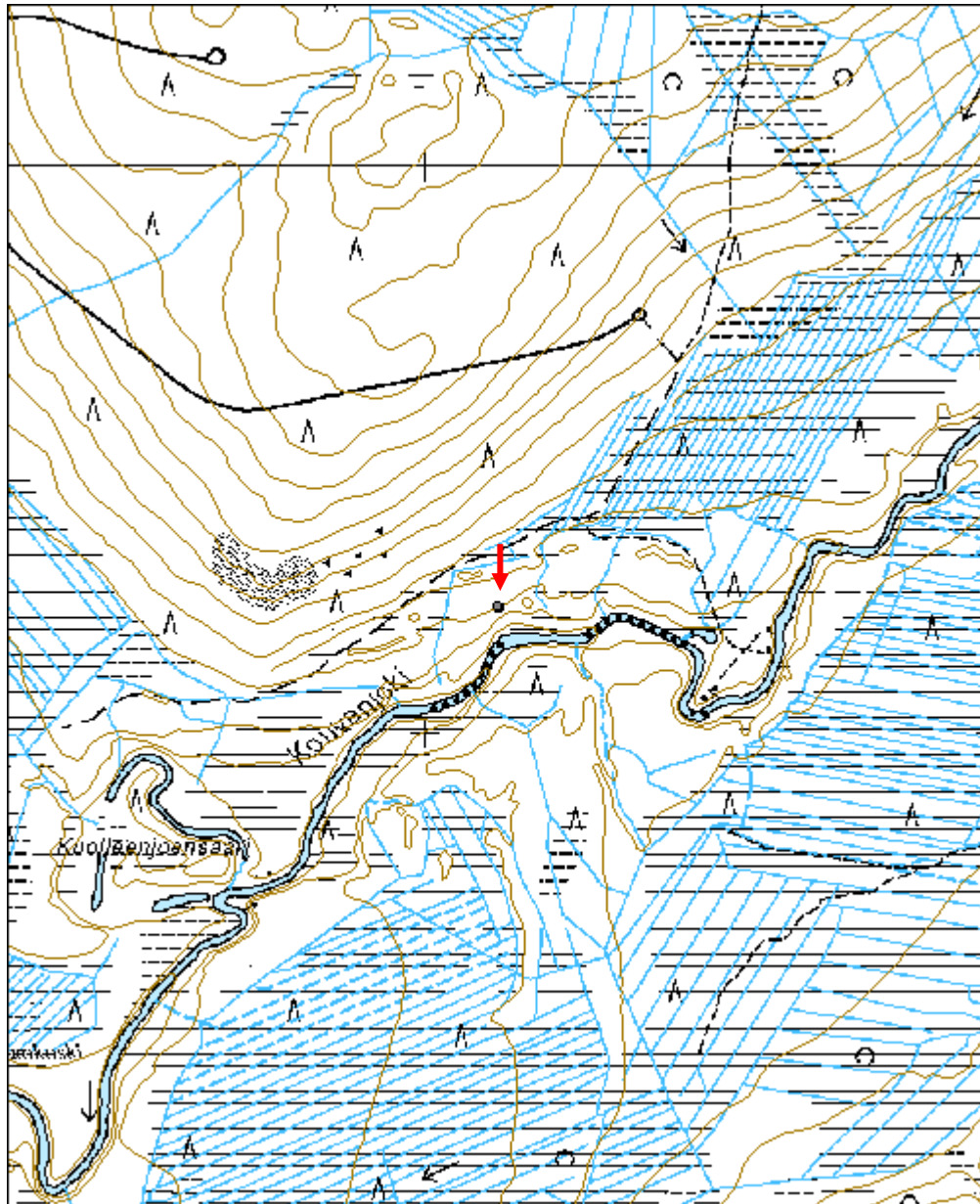


Maakellarin jäännös ylhäältä kaakosta.



Saunan jäännös lounaasta.

Kohdetyyppi:	1 Asuinpaikat	Copyright:	© Metsähallitus 2008 © Maanmittauslaitos 1/MML/08
Koordinaatit:	X 7309222, Y 3524128, Z 185	Mittakaava:	1:10000



Repovaara kolmiomittaustorni jäännös	MH-tunnus: 111463
---	------------------------------

Kohdetyyppi:	99 Muu/määrittelemätön	Haltija:	151 Metsätalous Pohjanmaa
Ajoitus:	7116 Uusi aika	Ylläpitäjä:	151 Metsätalous Pohjanmaa
Rakentamisvuosi:		Kunta:	615 Pudasjärvi
Lukumäärä:	1		

Koordinaattiselitys:		Geometria tuotettu:	4 Gps-mittaus, korjaamaton
Koordinaatit:	X 7311298, Y 3524697, Z 266	Löydöt:	

<i>Taustatiedot</i>
Kohde tarkastettiin inventoinnissa 17.6.2010, se on merkitty peruskartalle.
<i>Ympäristön kuvaus</i>
Vaaran tasainen kivikkoinen ja osittain soistunut lakialue, alueella on taimikkoa ja nuorta mäntymetsä.
<i>Kohteen kuvaus</i>
Tornin jalat on sahattu poikki ja se on kaadettu ja melko ehjä. Korkeus 6 m, 3 tukijalkaa ja n. 3 m pitkä "masto" jonka päässä mittausteline.
<i>Kohteen rajaus</i>
Kohde rajautuu pistemäisesti.
<i>Tulkinta</i>
Kolmiomittaustorni.
<i>Lisätietoja</i>

<i>Toimenpiteet</i>

<i>Tarkastukset</i>
Tila: 3 Toteutettu Laji: 6 Suojeluarvojen tarkastus Tarkastusvuosi: 2010
Tarkastuspvm: 17.6.2010 Tarkastaja: H.-P. Schulz
Kuvaus: Pudasjärvi kulttuuriperintöinventointi 2010

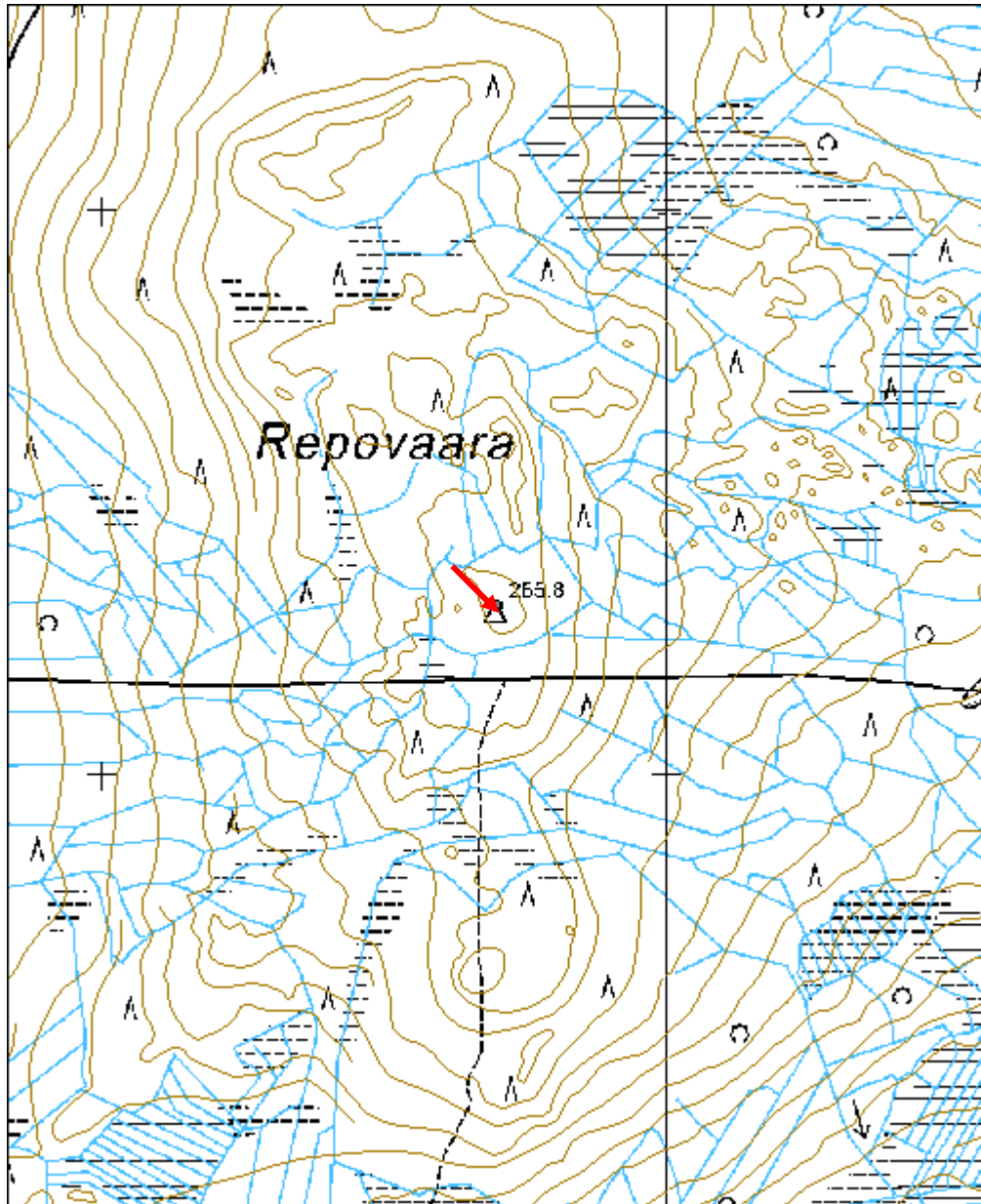
Viranomaisrekisterinro:		Kunto:	3 Huono
		Olotila:	2 Ei käytössä
Arvotus:	8 Muu suojeluarvo	Kohteen	9 Muu suojeluarvo

Selitys:	suojelu: Selitys:
Ympäristön suojelu:	0 Ei määritelty
Selitys:	



Kaadettu torni kuvattu koillisesta.

Kohdetyyppi:	99 Muu/määrittelemätön	Copyright:	© Metsähallitus 2008 © Maanmittauslaitos 1/MML/08
Koordinaatit:	X 7311298, Y 3524697, Z 266	Mittakaava:	1:10000



Petäjäoja kämppä jäännös	MH-tunnus: 113138
---------------------------------	------------------------------

Kohdetyyppi:	1 Asuinpaikat	Haltija:	151 Metsätalous Pohjanmaa
Ajoitus:	7116 Uusi aika	Ylläpitäjä:	151 Metsätalous Pohjanmaa
Rakentamisvuosi:		Kunta:	615 Pudasjärvi
Lukumäärä:	2		

Koordinaattiselitys:		Geometria tuotettu:	4 Gps-mittaus, korjaamaton
Koordinaatit:	X 7310753, Y 3528951, Z 202	Löydöt:	

Taustatiedot

Kohde tarkastettiin inventoinnissa 17.6.2010, lähde Sutigis

Ympäristön kuvaus

Matalahko mäki, soiden ympäröimö, rehevä lehtimetsä, pääosin koivikkoa, alueella kasvaa myös joitakin kuusia.

Kohteen kuvaus

Alueella on kahden rakennuksen jäännöstä:
rakennus 1 suorakulmainen kaakkois-luode-suuntainen, mitat 8 x 5 m, seinien kohdalla matalat maavallit, oviaukko ei havaittavissa. etelänurkassa uunin jäänteet (2,8 x 1,9 x 0,5 m). Kaikki rakenteet ovat sammalen ja varpujen peitossa. x 3528951 y 7310753
rakennus 2 suorakulmainen kaakkois-luode suuntainen, mitat 8 x 5 m, matalat maavallit, oviaukko ei havaittavissa, ei havaittu tulisijan jäänteet; rakenteet ovat kasvillisuuden peitossa. x 3528953 y 7310782

Kohteen rajaus

Kohde rajautuu näkyvien jäänteiden mukaisesti.

Tulkinta

Kämpä.

Lisätietoja

Toimenpiteet

Tarkastukset

Tila: 3 Toteutettu Laji: 6 Suojeluarvojen tarkastus Tarkastusvuosi: 2010
Tarkastuspvm: 17.6.2010 Tarkastaja: H.-P. Schulz
Kuvaus: Pudasjärvi kulttuuriperintöinventointi 2010

Viranomaisrekisterinro:	Kunto:	3 Huono
	Olotila:	2 Ei käytössä

Arvotus:	8 Muu suojeluarvo	Kohteen suojelu:	9 Muu suojeluarvo
Selitys:		Selitys:	

Ympäristön suojelu:	0 Ei määritelty
Selitys:	

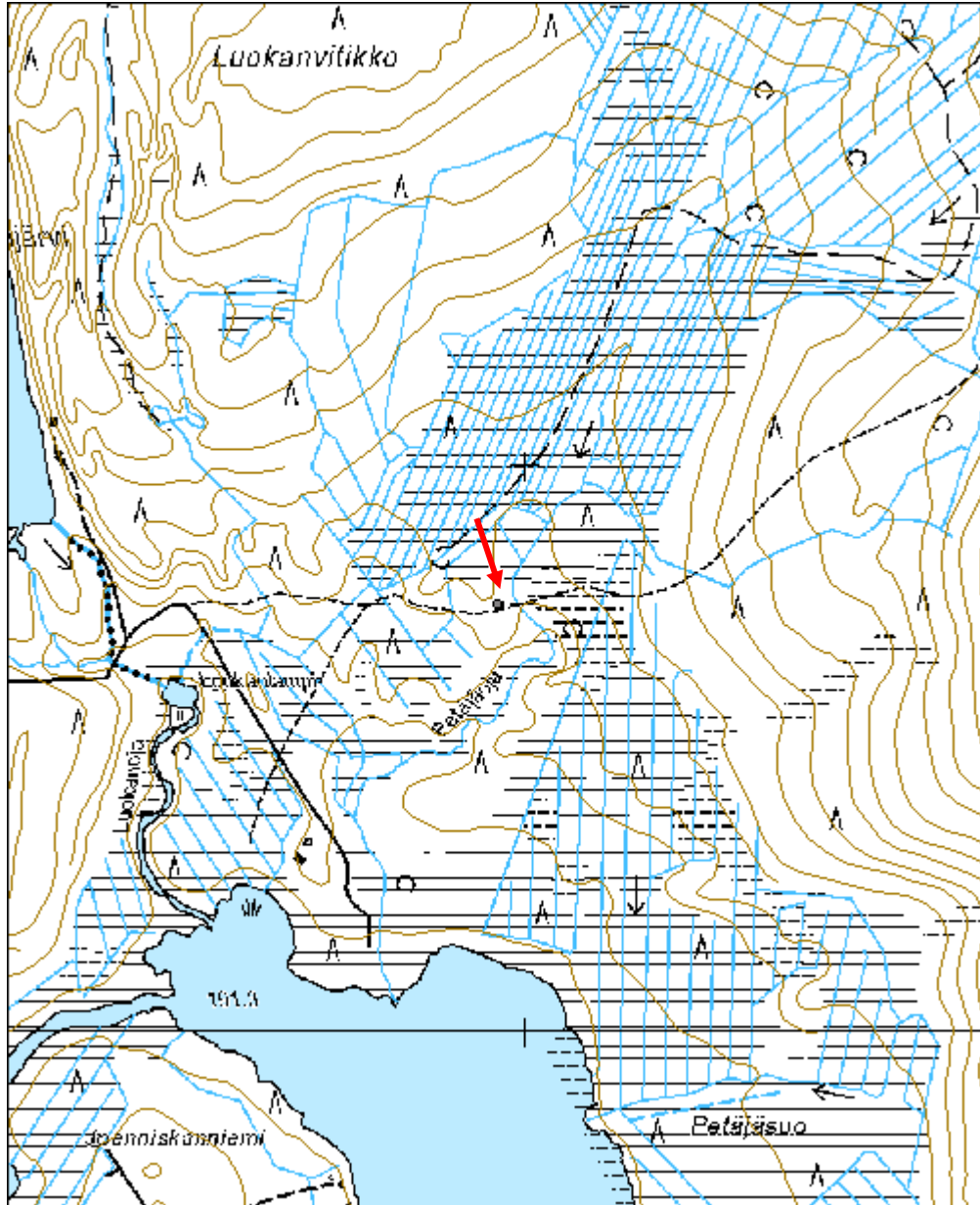


Rakennus 1 jäännös luoteesta.



Rakennus 2 jäännös luoteesta.

Kohdetyyppi:	1 Asuinpaikat	Copyright:	© Metsähallitus 2008 © Maanmittauslaitos 1/MML/08
Koordinaatit:	X 7310753, Y 3528951, Z 202	Mittakaava:	1:10000



Näätioja kämppä jäännös	MH-tunnus: 113185
--------------------------------	------------------------------

Kohdetyyppi:	1 Asuinpaikat	Haltija:	151 Metsätalous Pohjanmaa
Ajoitus:	7116 Uusi aika	Ylläpitäjä:	151 Metsätalous Pohjanmaa
Rakentamisvuosi:		Kunta:	615 Pudasjärvi
Lukumäärä:	2		

Koordinaattiselitys:		Geometria tuotettu:	4 Gps-mittaus, korjaamaton
Koordinaatit:	X 7301260, Y 3526901, Z 258	Löydöt:	

<i>Taustatiedot</i>
Kohde tarkastettiin inventoinnissa 18.6.2010, lähde Sutigis.
<i>Ympäristön kuvaus</i>
Vaaran loiva alarinne, viettää pohjoiseen; kivikkoinen. Rehevä sekametsä, pääpuulaji kuusi; aluskasvillisuus varpuja ja sammalta.
<i>Kohteen kuvaus</i>
Alueella on kaksi rakennusjäännöstä: rakennus 1 luode-kaakko-suuntainen, mitat 20 x. 7 m; rakennus oli jaettu kaksi samankokoiseen huoneeseen. Rakennuksesta on säilynyt kaksi alinta hirsikertaa (sulkanurkka, sahatut päät), jotka ovat jo paikoitellen lahonneet. Tiheän kasvillisuuden takia oviaukko(t) ei havaittu Sisätilassa on runsaasti sortunutta hirttä, oli kuitenkin epäselvä, onko kyse seinä ja/tai kattorakenteesta. hirsien päällä on paikoitellen huopapalasia ja lautaa, johon on naulattu huopaa. Tulisijan jäänteitä ei havaittu. Sisätilassa kasvaa eri-ikäisiä koivuja. x 7301260 y 3526901 Rakennus 2: koillis-lounas suuntainen, mitat 18 x 10,5 m, rakennus oli jaettu kahteen huoneeseen, niistä pienempi oli mitaltaan 5 x 10,5 m, huoneessa on kolme kuoppaa, läpimitta n. 1 m ja syvyys 0,4-0,6 m. Isomassa huoneessa on keskellä tulisijan jäännökset 1,3 x 1,3 x,0,3 m; nurkissa on pieniä kuoppia. Seinien kohdalla on maavalli ja alin maatunut hirsi, sammalen peitossa; sisätiloissa ja vallissa kasvaa eri-ikäisiä kuusia. x 7301252 y 3526866. Rakennuksesta 1 10 m kaakkoon ja rakennuksesta 2 n. 4 m koilliseen on kaksi pitkulaista kuoppaa (n 3 x 1 m)
<i>Kohteen rajaus</i>
Kohde rajautuu näkyvien rakenteiden mukaisesti.
<i>Tulkinta</i>
Metsäkämpä.
<i>Lisätietoja</i>

<i>Tarkastukset</i>
Tila: 3 Toteutettu Laji: 6 Suojeluarvojen tarkastus Tarkastusvuosi: 2010 Tarkastuspm: 18.6.2010 Tarkastaja: H.-P. Schulz Kuvaus: Pudasjärvi kulttuuriperintöinventointi 2010

Viranomais- rekisterinro:		Kunto:	3 Huono
Arvotus:	8 Muu suojeluarvo	Olotila:	2 Ei käytössä
Selitys:		Kohteen suojaus:	9 Muu suojeluarvo
		Selitys:	
Ympäristön suojaus:	0 Ei määritely		

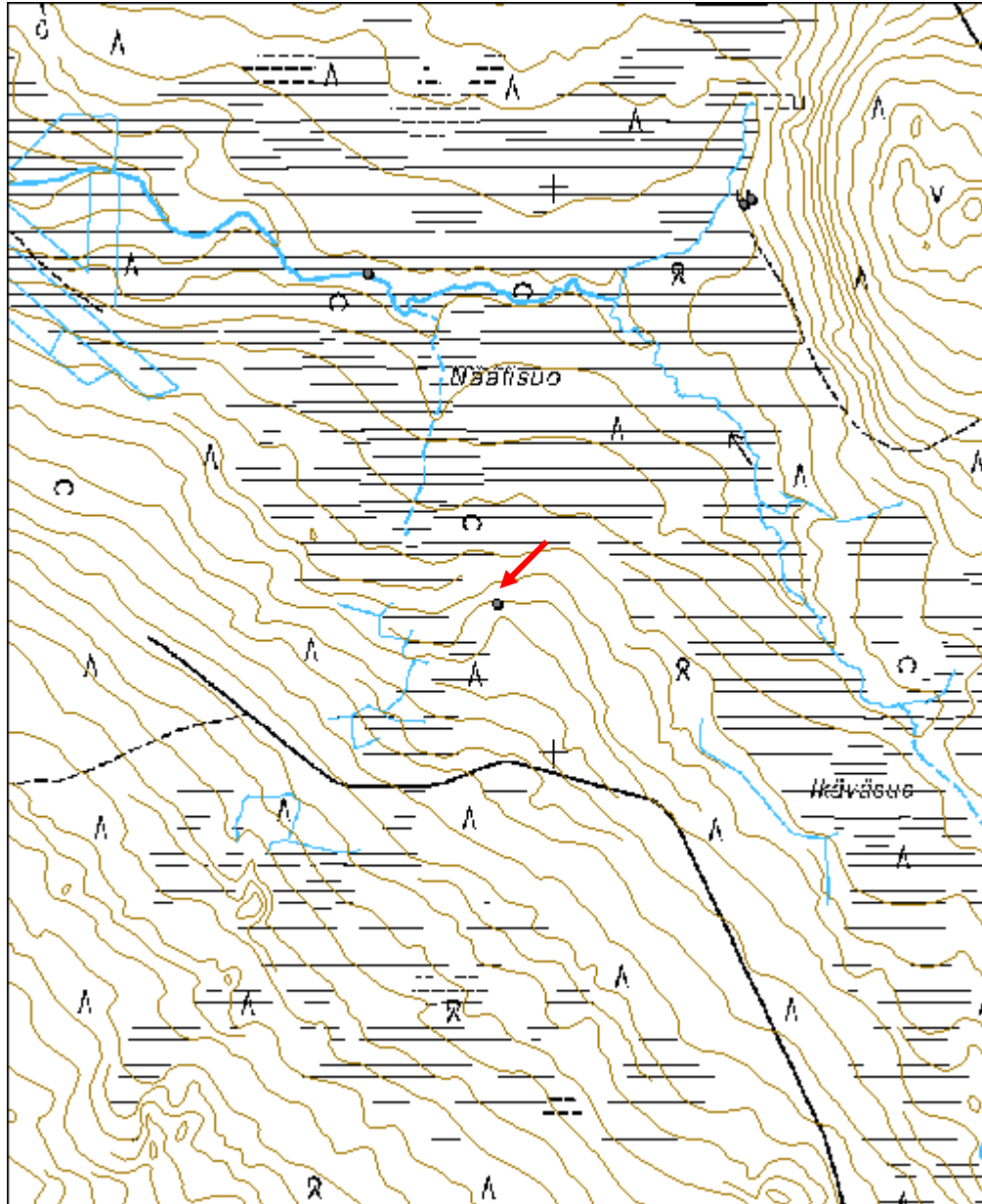


Rakennus 1 jäännös länsipääty kuvattu lounaasta.



Rakennus 2 jäännös, itäseinä kuvattu koillisesta.

Kohdetyyppi:	1 Asuinpaikat	Copyright:	© Metsähallitus 2008 © Maanmittauslaitos 1/MML/08
Koordinaatit:	X 7301260, Y 3526901, Z 258	Mittakaava:	1:10000



Näätioja tammi	MH-tunnus: 113196
-----------------------	------------------------------

Kohdetyyppi:	9 Valmistuspaikat/työpaikat	Haltija:	151 Metsätalous Pohjanmaa
Ajoitus:	7116 Uusi aika	Ylläpitäjä:	151 Metsätalous Pohjanmaa
Rakentamisvuosi:		Kunta:	615 Pudasjärvi
Lukumäärä:	1		

Koordinaattiselitys:		Geometria tuotettu:	4 Gps-mittaus, korjaamaton
Koordinaatit:	X 7301844, Y 3526672, Z 237	Löydöt:	

<i>Taustatiedot</i>
Kohde tarkastettiin inventoinnissa 18.6.2010; lähde Sutigis.
<i>Ympäristön kuvaus</i>
Rinnesuo, soistunut puronvarsi-alue, jossa kasvaa, koivuja, kuusia ja pajuja. Aluskasvillisuus heinää ja sammalta.
<i>Kohteen kuvaus</i>
N. 60 m pitkä etelä-pohjois-suuntainen maapato, leveys n. 3 m ja korkeus 0-5-0,8 m. Padon länsiseinämässä melko maatunut hirsirakenne, ja sen länsipuolella yht. 14 kolmionmuotoista tukirakennetta (mita 2,5 x 2,5 x 0,9 m), jotka koostuu hirsikehikosta joka on kivillä täytetty: rakenteet ovat enimmäkseen sortuneet. Hirsinen sulkuaukko (leveys n. 5 m) on purettu; jäänteet on heitetty aukon luoteispuolelle. Sulkuaukon kohdalla on vielä jäänteet matalasta, noin metri leveästi kivipadosta.
<i>Kohteen rajaus</i>
Kohde rajautuu näkyvien jäänteiden mukaisesti.
<i>Tulkinta</i>
Uittopato, tiedonanto metsuri Pentti Raiskio.
<i>Lisätietoja</i>

<i>Toimenpiteet</i>

<i>Tarkastukset</i>
Tila: 3 Toteutettu Laji: 6 Suojeluarvojen tarkastus Tarkastusvuosi: 2010 Tarkastuspvm: 18.6.2010 Tarkastaja: H.-P. Schulz Kuvaus: Pudasjärvi kulttuuriperintöinventointi 2010

Viranomaisrekisterinro:	Kunto: 3 Huono
	Olotila: 2 Ei käytössä

Arvotus:	8 Muu suojeleuarvo	Kohteen suojele:	9 Muu suojeleuarvo
Selitys:		Selitys:	
Ympäristön suojele:	0 Ei määritelty		
Selitys:			

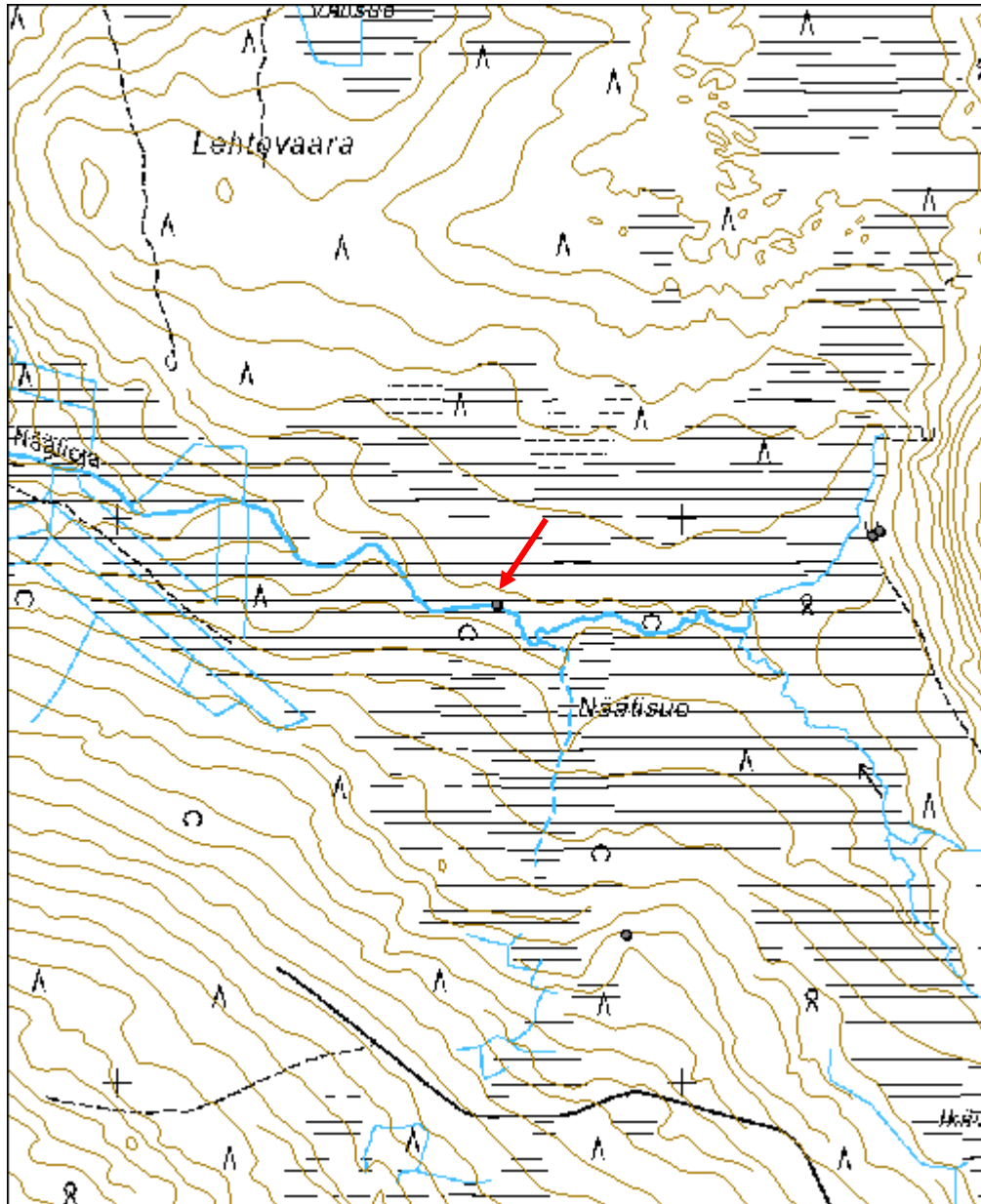


Juoksutusaukko etelästä. Taustalla puretut hirsirakenteet.



Hirrestä tehdyt tukirakenteet maavallin länsipuolella.

Kohdetyyppi:	9 Valmistuspaikat/työpaikat	Copyright:	© Metsähallitus 2008 © Maanmittauslaitos 1/MML/08
Koordinaatit:	X 7301844, Y 3526672, Z 237	Mittakaava:	1:10000



Raatevaara kämppä jäännös	MH-tunnus: 114182
----------------------------------	------------------------------

Kohdetyyppi:	1 Asuinpaikat	Haltija:	151 Metsätalous Pohjanmaa
Ajoitus:	7116 Uusi aika	Ylläpitäjä:	151 Metsätalous Pohjanmaa
Rakentamisvuosi:		Kunta:	615 Pudasjärvi
Lukumäärä:	1		

Koordinaattiselitys:		Geometria tuotettu:	4 Gps-mittaus, korjaamaton
Koordinaatit:	X 7301966, Y 3527337, Z 240	Löydöt:	

<i>Taustatiedot</i>
Kohde löydettiin inventoinnissa 18.6.2010
<i>Ympäristön kuvaus</i>
Vaaran loiva länsirinne suon laidalla; rehevä sekametsä.
<i>Kohteen kuvaus</i>
10 x 8 m mittaisen etelä-pohjois-suuntaisen rakennuksen jäännökset; seinien kohdalla kaksi lahonnutta hirsikertaa, pitkä nurkka. Salvostyyppi ja oviaukko epäselvät. Tulisijan jäännöksiä ei havaittu. Alueella kasvaa sammalta ja saniaisia.
<i>Kohteen rajaus</i>
Kohde rajautuu näkyvien jäänteiden mukaisesti; rajaukseen kuuluu myös kohde 114184 Raatevaara porosuoja)
<i>Tulkinta</i>
Sijainnin ja koon perusteella metsäkämpä.
<i>Lisätietoja</i>
Kohde sijaitsee aivan kohteen 114184 Raatevaara porosuoja vieressä.

<i>Toimenpiteet</i>

<i>Tarkastukset</i>
Tila: 3 Toteutettu Laji: 6 Suojeluarvojen tarkastus Tarkastusvuosi: 2010
Tarkastuspvm: 18.6.2010 Tarkastaja: H.-P. Schulz
Kuvaus: Pudasjärvi kulttuuriperintöinventointi 2010

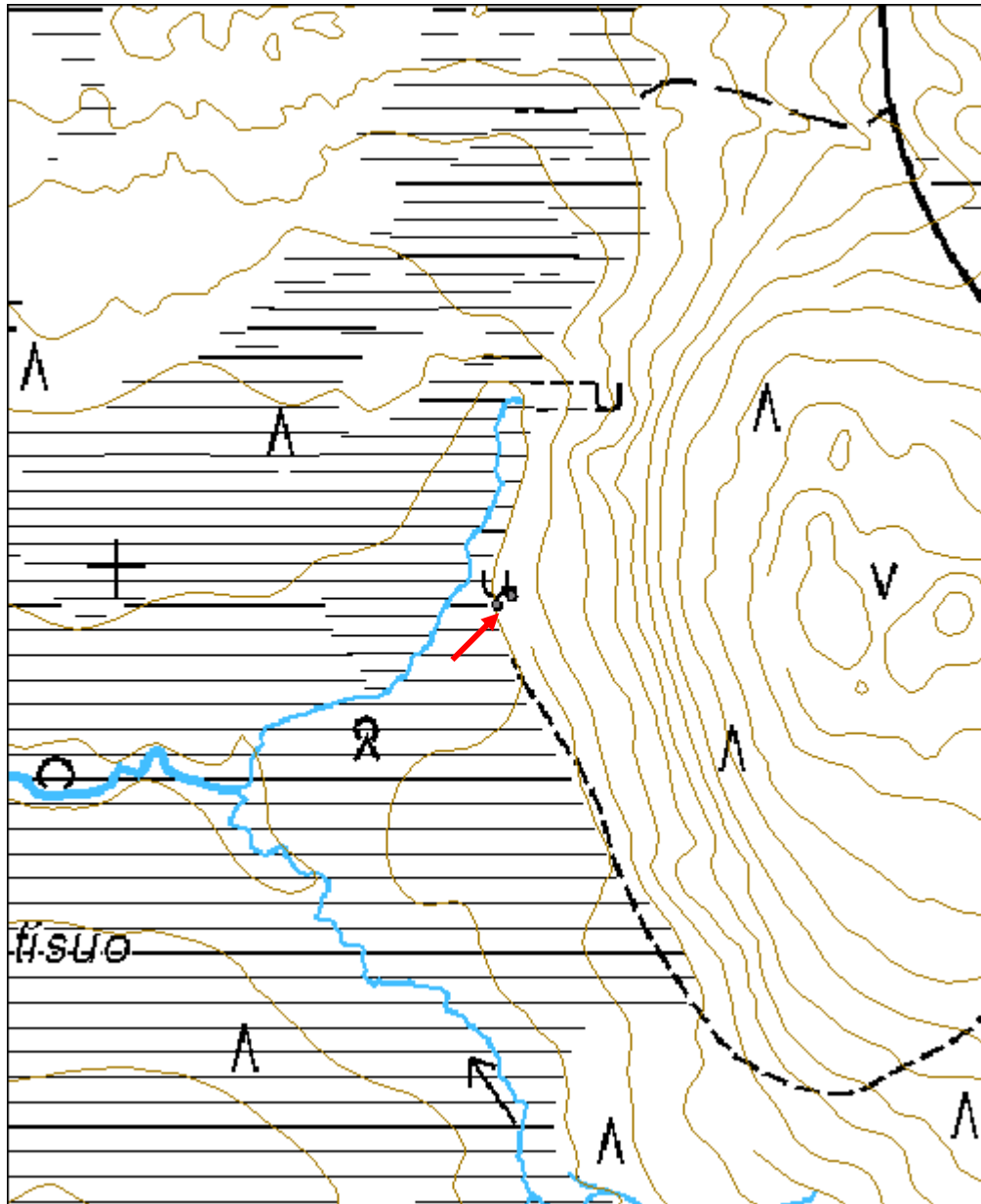
Viranomaisrekisterinro:		Kunto:	3 Huono
Arvotus:	8 Muu suojeluarvo	Olotila:	2 Ei käytössä
		Kohteen	9 Muu suojeluarvo

Selitys:	suojelu: Selitys:
Ympäristön suojelu:	0 Ei määritelty
Selitys:	



Yleiskuva pohjoisesta.

Kohdetyyppi:	1 Asuinpaikat	Copyright:	© <i>Metsähallitus</i> 2008 © <i>Maanmittauslaitos</i> 1/MML/08
Koordinaatit:	X 7301966, Y 3527337, Z 240	Mittakaava:	1:5000



Raakuvaara taimivarasto	MH-tunnus: 114361
--------------------------------	------------------------------

Kohdetyyppi:	9 Valmistuspaikat/työpaikat	Haltija:	151 Metsätalous Pohjanmaa
Ajoitus:	7116 Uusi aika	Ylläpitäjä:	151 Metsätalous Pohjanmaa
Rakentamisvuosi:		Kunta:	615 Pudasjärvi
Lukumäärä:	1		

Koordinaattiselitys:		Geometria tuotettu:	4 Gps-mittaus, korjaamaton
Koordinaatit:	X 7303293, Y 3525548, Z 203	Löydöt:	

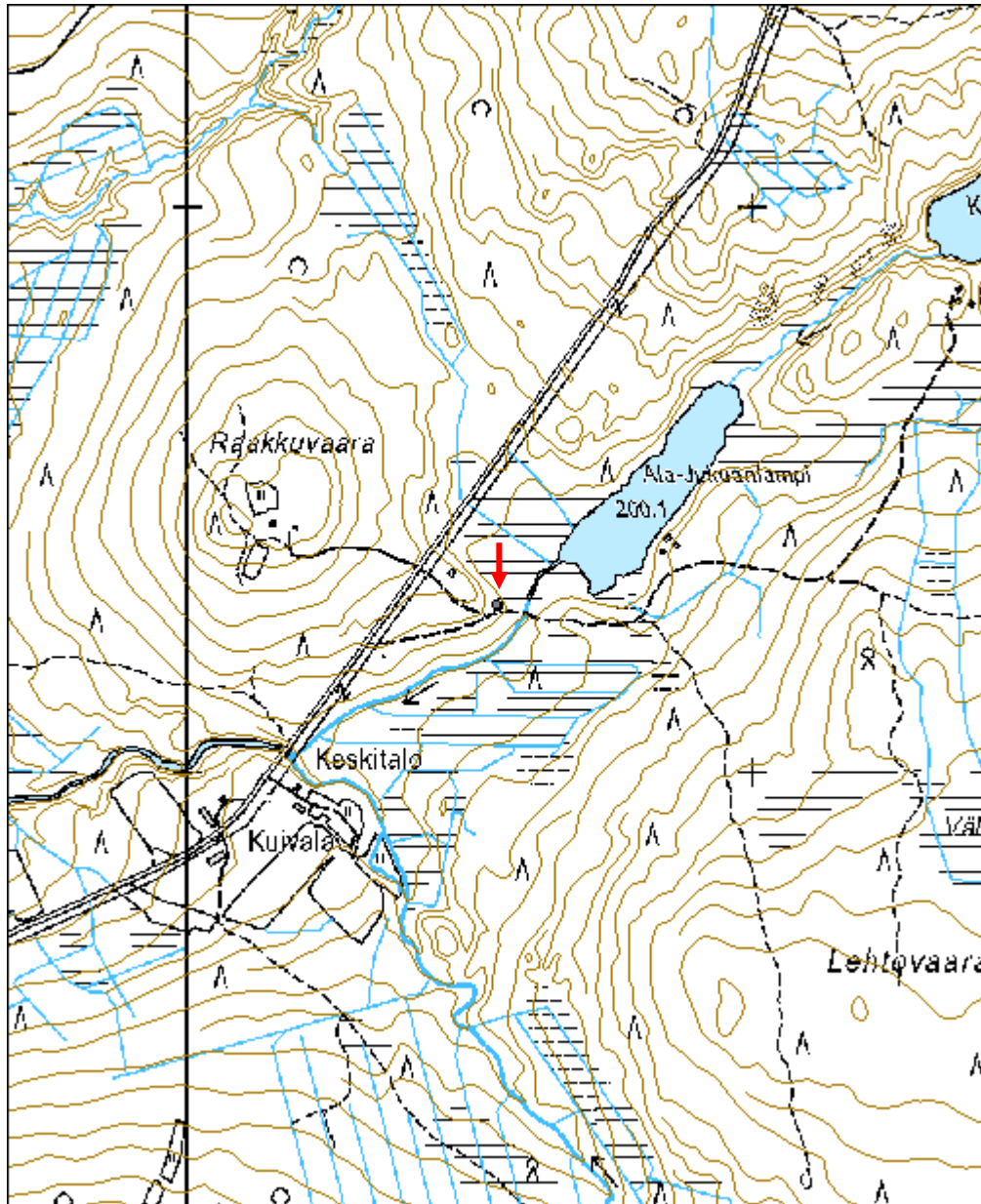
<i>Taustatiedot</i>
Kohde tarkastettiin inventoinnissa 18.6.2010, tiedonanto metsuri Pentti Raiskio.
<i>Ympäristön kuvaus</i>
Vaaran loiva itärinne, kuivaa kangasmetsä, tien ja tasoitetun alueen vieressä.
<i>Kohteen kuvaus</i>
Rinteeseen kaivettu 5 x 5 m mittainen kuoppa, syvyys takareunassa 2 m, etureunassa 0,5 m, lyhyt n. 2 m leveä ajoramppi; kohde on osittain sortunut ja aluskasvillisuuden ja pensaikon peitossa; kuopassa runsaasti roskaa. Seinä ja kattorakenteita ei säilynyt.
<i>Kohteen rajaus</i>
Kohde rajautuu pistemäisesti.
<i>Tulkinta</i>
Taimivarasto, tiedonanto Pentti Raiskio.
<i>Lisätietoja</i>

<i>Tarkastukset</i>
Tila: 3 Toteutettu Laji: 6 Suojeluarvojen tarkastus Tarkastusvuosi: 2010 Tarkastuspvm: 18.6.2010 Tarkastaja: H.-P. Schulz Kuvaus: Pudasjärvi kulttuuriperintöinventointi 2010

Viranomaisrekisterinro:		Kunto:	3 Huono
Arvotus:	8 Muu suojeluarvo	Olotila:	2 Ei käytössä
		Kohteen suojelu:	9 Muu suojeluarvo

Ympäristön suojelu:	0 Ei määritelty
----------------------------	-----------------

Kohdetyyppi:	9 Valmistuspaikat/työpaikat	Copyright:	© Metsähallitus 2008 © Maanmittauslaitos 1/MML/08
Koordinaatit:	X 7303293, Y 3525548, Z 203	Mittakaava:	1:10000



Isokangas kämppä jäännös	MH-tunnus: 114373
---------------------------------	-----------------------------

Kohdetyyppi:	1 Asuinpaikat	Haltija:	151 Metsätalous Pohjanmaa
Ajoitus:	7116 Uusi aika	Ylläpitäjä:	151 Metsätalous Pohjanmaa
Rakentamisvuosi:		Kunta:	615 Pudasjärvi
Lukumäärä:	1		

Koordinaattiselitys:		Geometria tuotettu:	4 Gps-mittaus, korjaamaton
Koordinaatit:	X 7308054, Y 3517481, Z 187	Löydöt:	

Taustatiedot

Kohde tarkastettiin inventoinnissa 21.6.2010, tiedonanto metsuri Pentti Raiskio.

Ympäristön kuvaus

Kankaan loivaa kaakkoisrinne lähellä suon laita, tuore kangasmetsä, jossa kasvaa mäntyä ja kuusta, aluskasvillisuus pääosin mustikka.

Kohteen kuvaus

Lounas-koillis-suuntainen rakennusjäännös, mitat 10 x 6,3 m; kaksi huonetta, isomman (7 x 6,3 m) huoneen etelänurkassa uunin jäänteet (2,9 x 2,1 x 0,9 m), oviaukko huoneen luoteisseinässä. 5 hirsikertaa jäljellä (pitkä nurkka, koirankaula), hirret ovat melko lahonneet ja osittain sortuneet. Pienemmän huoneen hirret melkein kokonaan lahonneet. Sisätilassa kasvaa eri-ikäisiä kuusia, kaikki rakenteet - paitsi ylimmät hirret, ovat kasvillisuuden peitossa.

Kohteen rajaus

Kohde rajautuu pistemäisesti

Tulkinta

Metsäkämpä; isompi huone oli ilmeisesti pirtti ja pienempi huone talli.

Lisätietoja

Toimenpiteet

Tarkastukset

Tila: 3 Toteutettu Laji: 6 Suojeluarvojen tarkastus Tarkastusvuosi: 2010
Tarkastuspm: 21.6.2010 Tarkastaja: H.-P. Schulz
Kuvaus: Pudasjärvi kulttuuriperintöinventointi 2010

Viranomais-

Kunto: 3 Huono

rekisterinro:		Olotila:	2 Ei käytössä
Arvotus:	8 Muu suojeluarvo	Kohteen suojelu:	9 Muu suojeluarvo
Selitys:		Selitys:	
Ympäristön suojelu:	0 Ei määritely		
Selitys:			

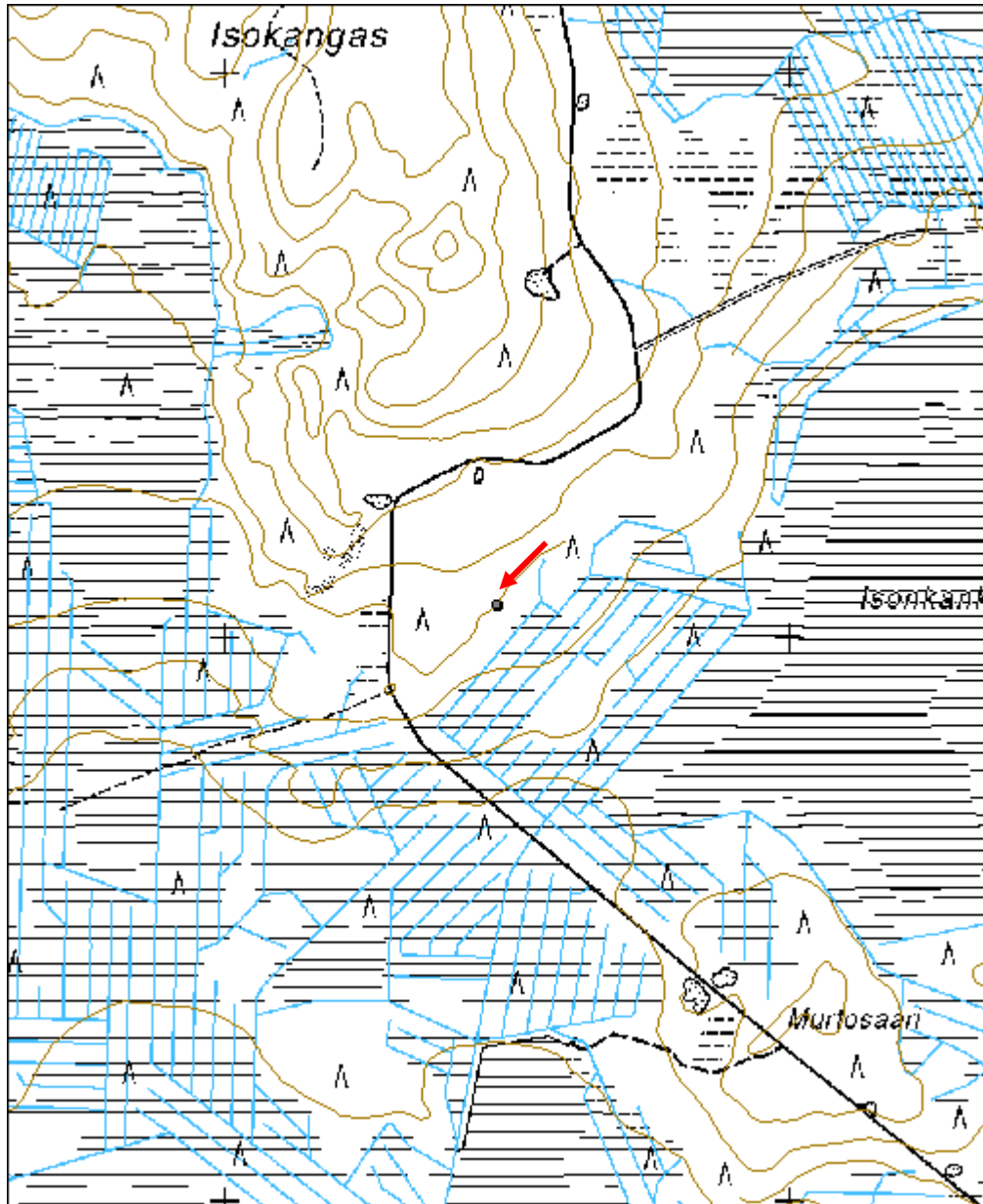


Yleiskuva pohjoisesta.



Uunin jäänteet kuvattu etelästä.

Kohdetyyppi:	1 Asuinpaikat	Copyright:	© Metsähallitus 2008 © Maanmittauslaitos 1/MML/08
Koordinaatit:	X 7308054, Y 3517481, Z 187	Mittakaava:	1:10000



Kilsikangas poroerotusaita jäännös	MH-tunnus: 114400
---	------------------------------

Kohdetyyppi:	9 Valmistuspaikat/työpaikat	Haltija:	151 Metsätalous Pohjanmaa
Ajoitus:	7116 Uusi aika	Ylläpitäjä:	151 Metsätalous Pohjanmaa
Rakentamisvuosi:		Kunta:	615 Pudasjärvi
Lukumäärä:	2		

Koordinaattiselitys:		Geometria tuotettu:	4 Gps-mittaus, korjaamaton
Koordinaatit:	X 7314989, Y 3521827, Z 209	Löydöt:	

<i>Taustatiedot</i>
Kohde löytyi inventoinnissa 21.6.2010
<i>Ympäristön kuvaus</i>
Laaja hiekka/soratasanne, kuivaa kangasmetsä.
<i>Kohteen kuvaus</i>
Alueella on kahden erotuspaikan jäännöstä sekä useita satoja metrejä aidan jäännöksiä. Pohjoinen erotuspaikka sijaitsee n. 200 m porokämpän jäännöksestä (kohde 114401) etelälounaaseen; mitat n. 20 x 15 m, siihen kuuluneet riukuaidat on suurimaksi osaksi purettu tai lahonneet. Paikasta lähtee kaksi johdeaitaa jäännöstä ensin lounaaseen, n. 300 m jälkeen ne kaartavat itäkaakkoon. Aitojen pituus on 600 ja 700 m, ne on tehty paksuista riu'uista ja tukista. Niiden tarkkaa rakennetta ei ole en havaittavissa, puut on ladottu kasaksi 5-10 m välein. Itäinen johdeaita yhdistyy 300 m jälkeen toiseen erotuspaikan jäännökseen (mitat n. 25 x 18 m, aidat purettu, jokunen lauta-aitapätkä on jäljellä; paikasta lähtee n 150 m pitkä aidan jäännös luoteeseen, joka päättyy keskellä pohjoisen erotuspaikan syöttöaitausta.
<i>Kohteen rajaus</i>
Kohde rajautuu näkyvien jäänteiden mukaisesti.
<i>Tulkinta</i>
Poroerotuspaikka
<i>Lisätietoja</i>

<i>Toimenpiteet</i>

<i>Tarkastukset</i>		
Tila: 3 Toteutettu	Laji: 6 Suojeluarvojen tarkastus	Tarkastusvuosi: 2010

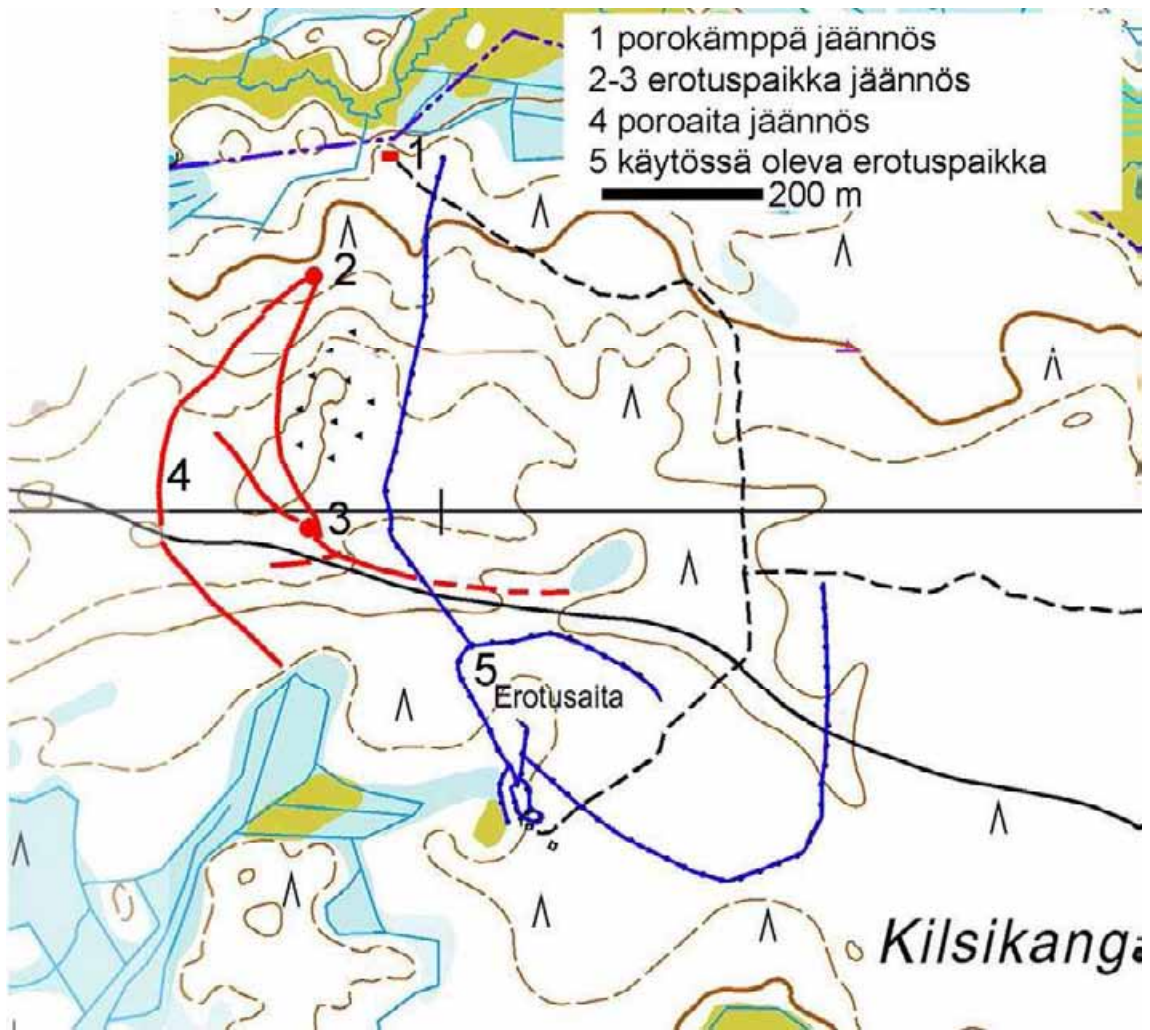
Tarkastuspvm: 21.6.2010 Tarkastaja: H.-P. Schulz
 Kuvaus: Pudasjärvi kulttuuriperintöinventointi 2010

Viranomais- rekisterinro:		Kunto:	2 Keskinertainen
Arvotus:	8 Muu suojeluarvo	Olotila:	2 Ei käytössä
Selitys:		Kohteen suojaus:	9 Muu suojeluarvo
		Selitys:	

Ympäristön suojaus:	0 Ei määritelty
Selitys:	

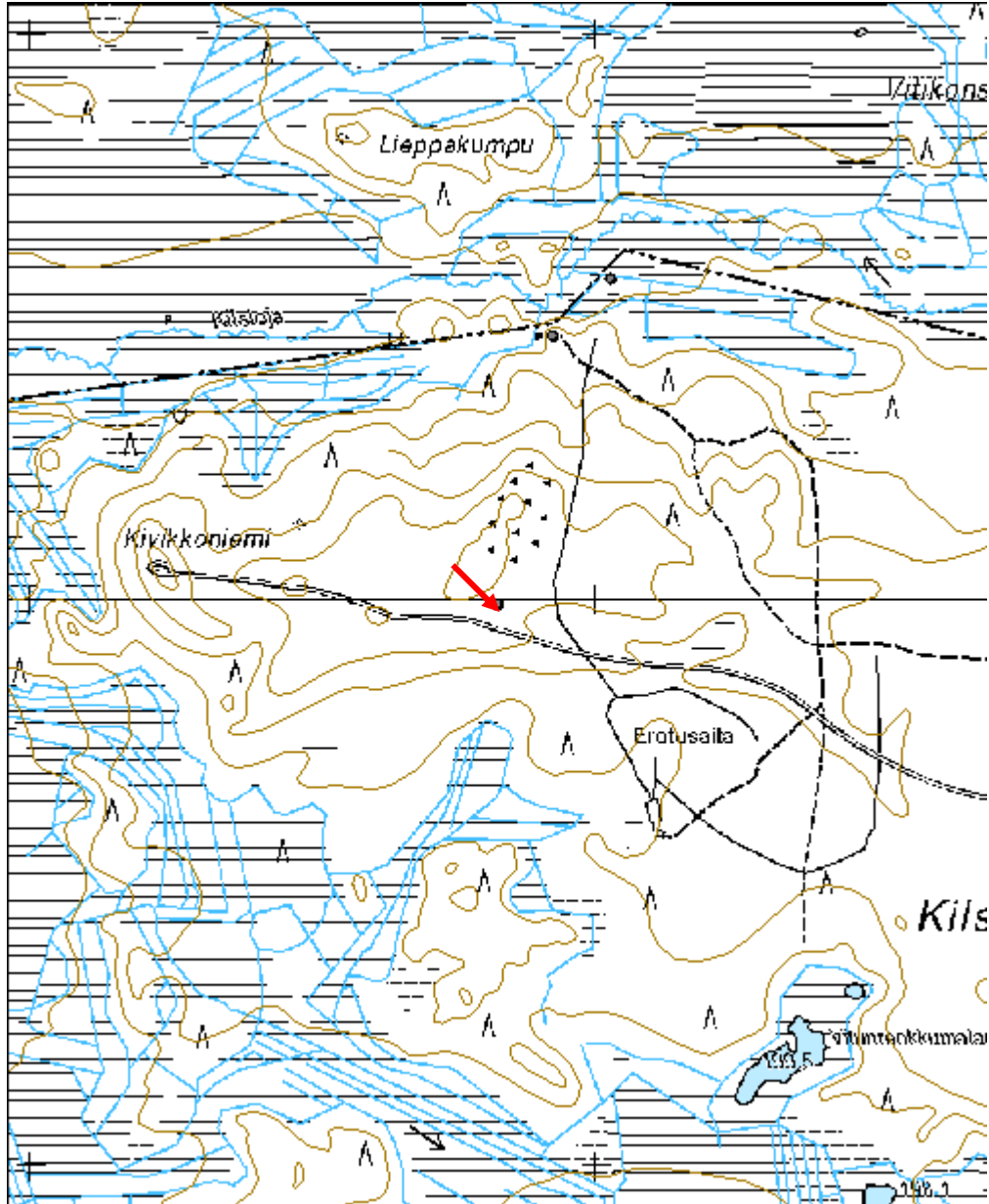


Johdinaita kuvattu lounaasta



Yleiskartta, vanha ja uusi erotusaita.

Kohdetyyppi:	9 Valmistuspaikat/työpaikat	Copyright:	© Metsähallitus 2008 © Maanmittauslaitos 1/MML/08
Koordinaatit:	X 7314989, Y 3521827, Z 209	Mittakaava:	1:10000



Kilsikangas porokämppä jäännös	MH-tunnus: 114401
---------------------------------------	------------------------------

Kohdetyyppi:	1 Asuinpaikat	Haltija:	151 Metsätalous Pohjanmaa
Ajoitus:	7116 Uusi aika	Ylläpitäjä:	151 Metsätalous Pohjanmaa
Rakentamisvuosi:		Kunta:	615 Pudasjärvi
Lukumäärä:	1		

Koordinaattiselitys:		Geometria tuotettu:	4 Gps-mittaus, korjaamaton
Koordinaatit:	X 7315464, Y 3521925, Z 198	Löydöt:	

<i>Taustatiedot</i>
Kohde tarkastettiin inventoinnissa 21.6.2010, kohde on merkitty peruskartalle,.
<i>Ympäristön kuvaus</i>
Tasainen kivinen sorakangas, loiva pohjoisrinne, kuivaa kangasmetsää.
<i>Kohteen kuvaus</i>
6,5 x 5 m mittainen itä-länsi suuntainen rakennusjäännös. Säilynyt on korotettu maalattia ja yksi seinähirsi (sulkanurkka) rakennus on purettu, alueella on jonkun verran kapeita laudanpätkiä. Muita rakenteita ei havaittu, lattia on sammalen ja puutaimien peitossa.
<i>Kohteen rajaus</i>
Kohde rajautuu pistemäisesti.
<i>Tulkinta</i>
Porokämppä, tiedonanto metsuri Pentti Raiskio.
<i>Lisätietoja</i>

<i>Toimenpiteet</i>

<i>Tarkastukset</i>
Tila: 3 Toteutettu Laji: 6 Suojeluarvojen tarkastus Tarkastusvuosi: 2010
Tarkastuspvm: 21.6.2010 Tarkastaja: H.-P. Schulz
Kuvaus: Pudasjärvi kulttuuriperintöinventointi 2010

Viranomaisrekisterinro:		Kunto:	3 Huono
		Olotila:	2 Ei käytössä
Arvotus:	8 Muu suojeluarvo	Kohteen suojelu:	9 Muu suojeluarvo

Selitys:	Selitys:
Ympäristön suojelu:	0 Ei määritelty
Selitys:	

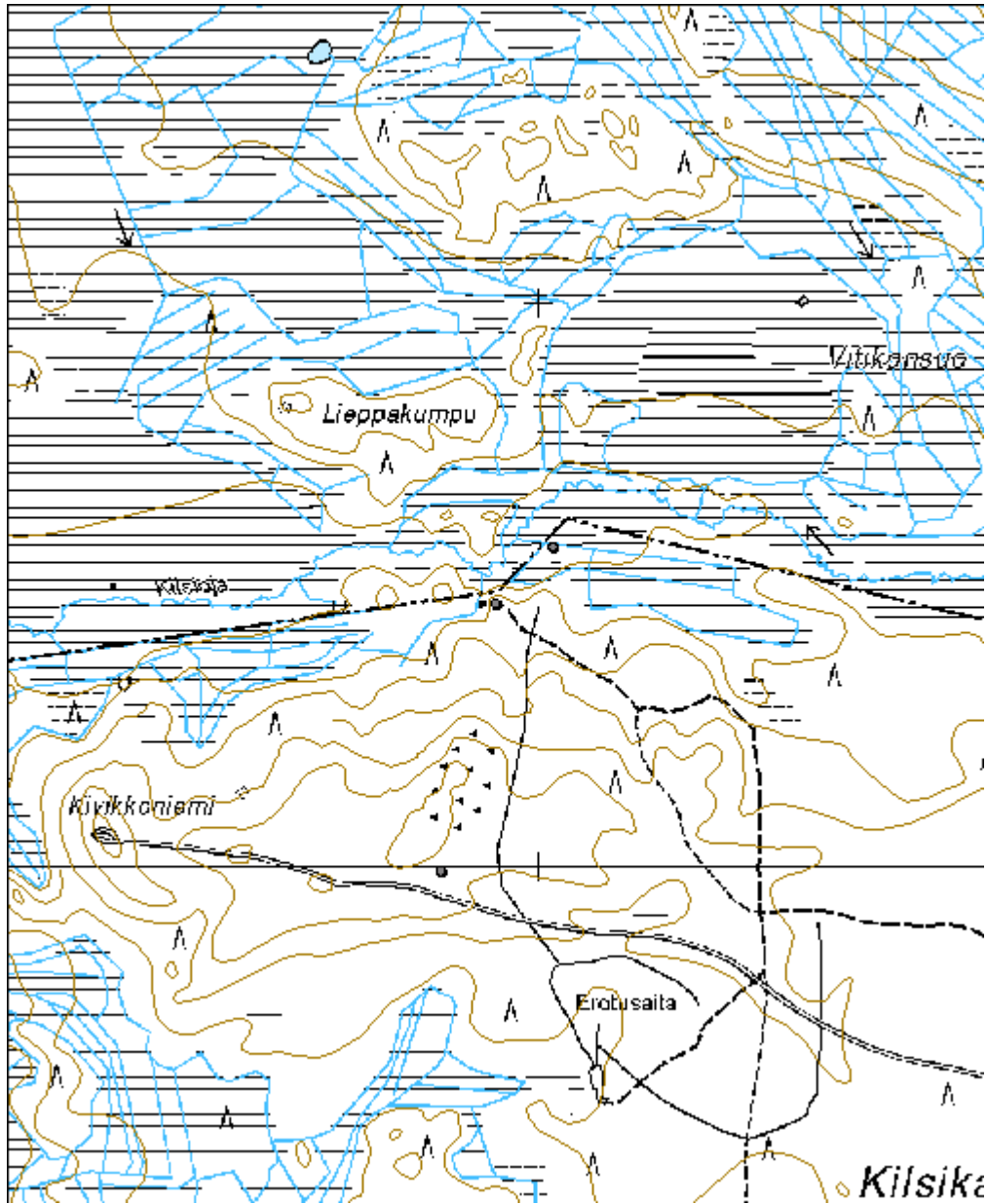


Yleiskuva idästä.



Yksityiskohtakuva lounaisnurkasta.

Kohdetyyppi:	1 Asuinpaikat	Copyright:	© <i>Metsähallitus</i> 2008 © <i>Maanmittauslaitos</i> 1/MML/08
Koordinaatit:	X 7315464, Y 3521925, Z 198	Mittakaava:	1:10000



Kilsioja heinälato jäännös	MH-tunnus: 114421
-----------------------------------	------------------------------

Kohdetyyppi:	9 Valmistuspaikat/työpaikat	Haltija:	151 Metsätalous Pohjanmaa
Ajoitus:	7116 Uusi aika	Ylläpitäjä:	151 Metsätalous Pohjanmaa
Rakentamisvuosi:		Kunta:	615 Pudasjärvi
Lukumäärä:	1		

Koordinaattiselitys:		Geometria tuotettu:	4 Gps-mittaus, korjaamaton
Koordinaatit:	X 7315565, Y 3522026, Z 194	Löydöt:	

<i>Taustatiedot</i>
Kohde löytyi inventoinnissa 21.6.2010.
<i>Ympäristön kuvaus</i>
Suon laita, rämettynyt alue, melkein aukea.
<i>Kohteen kuvaus</i>
Melko lahonnut hirsikehikon alimmaisena (?) hirsikerran jäännökset, jotka on kaikaistu ojituksessa. Kehikon mitat arvioltaan 3,5 x 3,5 m.
<i>Kohteen rajausta</i>
Kohde rajautuu pistemäisesti.
<i>Tulkinta</i>
Heinäladon jäännös.
<i>Lisätietoja</i>

<i>Toimenpiteet</i>

<i>Tarkastukset</i>
Tila: 3 Toteutettu Laji: 6 Suojeluarvojen tarkastus Tarkastusvuosi: 2010 Tarkastuspvm: 21.6.2010 Tarkastaja: H.-P. Schulz Kuvaus: Pudasjärvi kulttuuriperintöinventointi 2010

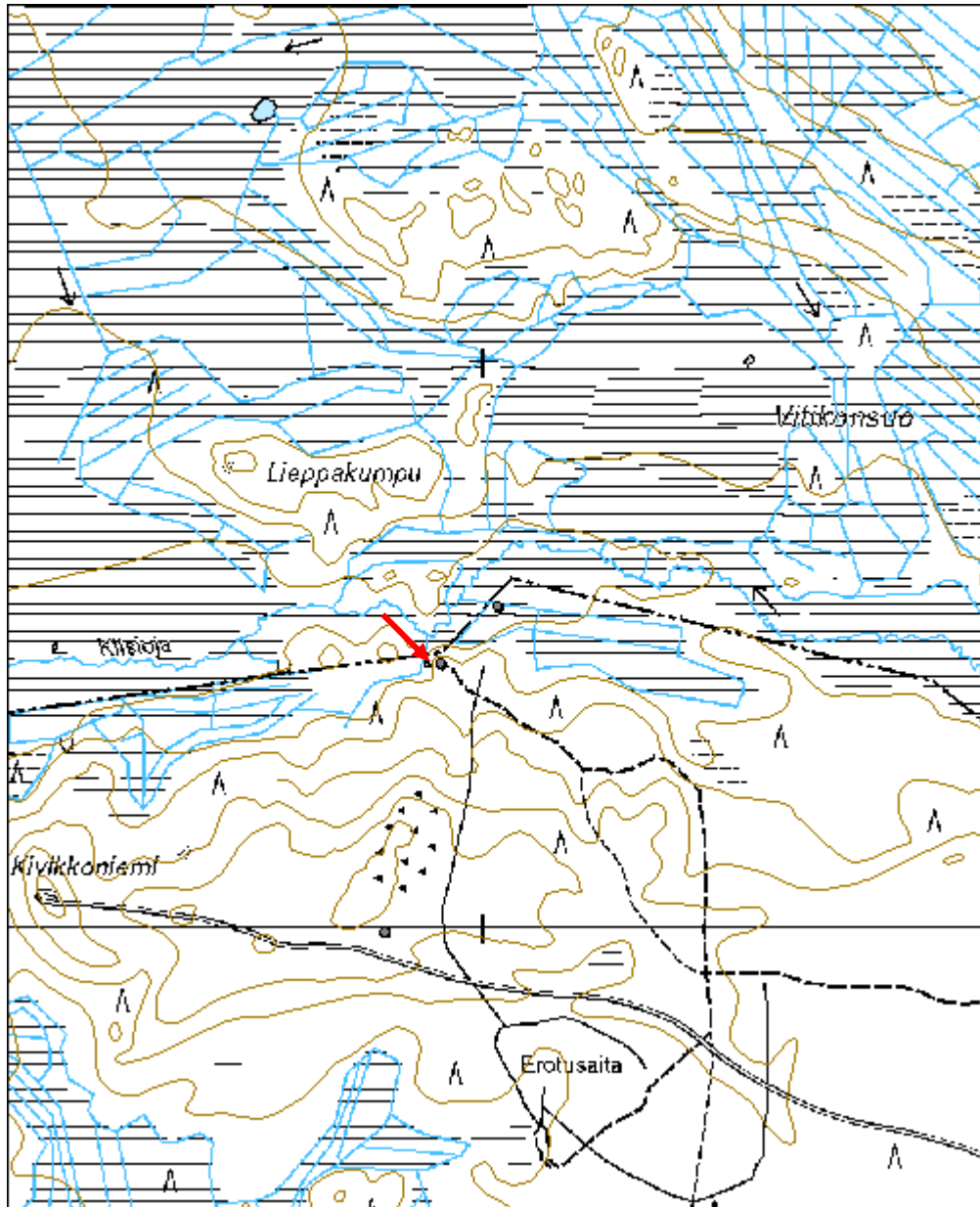
Viranomaisrekisterinro:		Kunto:	3 Huono
		Olotila:	2 Ei käytössä
Arvotus:	8 Muu suojeluarvo	Kohteen suojelu:	9 Muu suojeluarvo

Selitys:	Selitys:
Ympäristön suojelu:	0 Ei määritelty
Selitys:	



Yleiskuva lounaasta.

Kohdetyyppi:	9 Valmistuspaikat/työpaikat	Copyright:	© Metsähallitus 2008 © Maanmittauslaitos 1/MML/08
Koordinaatit:	X 7315565, Y 3522026, Z 194	Mittakaava:	1:10000



Saarikoski merkkipuu	MH-tunnus: 114526
-----------------------------	------------------------------

Kohdetyyppi:	99 Muu/määrittelemätön	Haltija:	151 Metsätalous Pohjanmaa
Ajoitus:	7116 Uusi aika	Ylläpitäjä:	151 Metsätalous Pohjanmaa
Rakentamisvuosi:		Kunta:	615 Pudasjärvi
Lukumäärä:	1		

Koordinaattiselitys:		Geometria tuotettu:	4 Gps-mittaus, korjaamaton
Koordinaatit:	X 7313181, Y 3523344, Z 190	Löydöt:	

<i>Taustatiedot</i>
Kohde löytyi inventoinnissa 21.6.2010.
<i>Ympäristön kuvaus</i>
Tasanne jokitormän yläpuolella, rehevä sekametsä.
<i>Kohteen kuvaus</i>
N. 35 cm paksu kelottunut mänty johon oli veistetty 1,3-1,6 m korkeudessa kirjaimet PJ ja VK, kirjainten koko n. 7 cm. Kaiverrus sijaitse puu länsipuolella, se on melko rapautunut.
<i>Kohteen rajaus</i>
Kohde rajautuu pistemäisesti.
<i>Tulkinta</i>
Merkkipuu.
<i>Lisätietoja</i>

<i>Toimenpiteet</i>

<i>Tarkastukset</i>
Tila: 3 Toteutettu Laji: 6 Suojeluarvojen tarkastus Tarkastusvuosi: 2010
Tarkastuspm: 21.6.2010 Tarkastaja: H.-P. Schulz
Kuvaus: Pudasjärvi kulttuuriperintöinventointi 2010

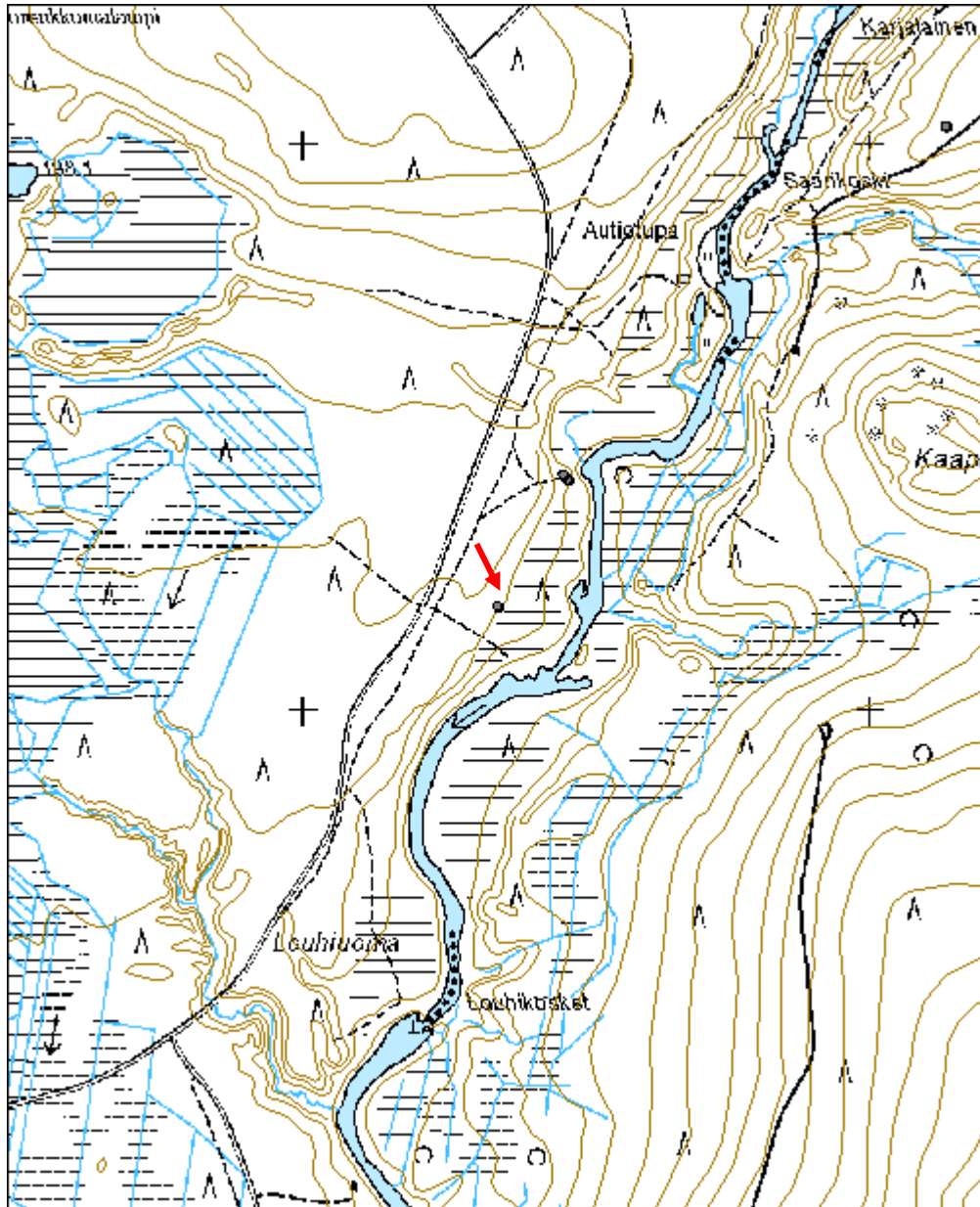
Viranomaisrekisterinro:		Kunto:	2 Keskinertainen
		Olotila:	2 Ei käytössä
Arvotus:	8 Muu suojeluarvo	Kohteen suojelu:	9 Muu suojeluarvo

Selitys:	Selitys:
Ympäristön suojelu:	0 Ei määritely
Selitys:	



Lähikuva kaiveruksesta.

Kohdetyyppi:	99 Muu/määrittelemätön	Copyright:	© Metsähallitus 2008 © Maanmittauslaitos 1/MML/08
Koordinaatit:	X 7313181, Y 3523344, Z 190	Mittakaava:	1:10000



Saarikoski 2 kämpppä jäännös	MH-tunnus: 114550
-------------------------------------	------------------------------

Kohdetyyppi:	1 Asuinpaikat	Haltija:	151 Metsätalous Pohjanmaa
Ajoitus:	7116 Uusi aika	Ylläpitäjä:	151 Metsätalous Pohjanmaa
Rakentamisvuosi:		Kunta:	615 Pudasjärvi
Lukumäärä:	1		

Koordinaattiselitys:		Geometria tuotettu:	4 Gps-mittaus, korjaamaton
Koordinaatit:	X 7313405, Y 3523468, Z 185	Löydöt:	

<i>Taustatiedot</i>
Kohde tarkastettiin inventoinnissa 21.6.2010, tiedonanto metsuri Pentti Raiskio; muu arkistotieto.
<i>Ympäristön kuvaus</i>
Pieni itään päin työntyvä niemeke n. 3 m jokitörmän yläpuolella, rehevä kasvillisuus, alueella kasva koivuja, mäntyjä ja kuusia.
<i>Kohteen kuvaus</i>
Pohjois-etelä-suuntainen rakennusjäännös, mitat 9 x 5,5 m; jäljellä oleva korkeus 3,5 m; rakennus on jaettu kahteen huoneeseen (pituudet 5,5 ja 3,5 m). Seinät ovat vielä suurimaksi osaksi pystyssä, mutta rakennuksen keskikohdalla alkanut sortua. Katto on melko sortunut, hirret ovat vielä päädyissä kiinni; kattohirsien lisäksi on Poikittais- ja pituussuunnassa olevat rimat jäljellä. Ovi on eteläpäädyssä, toinen ikkuna pohjoispäädyssä ja toinen itäseinässä lähempänä eteläpäätyä. Eteläpäädyssä oli n. 4 m leveä avokuisti, sitä on enää jäljellä kiinnityshirsi. Rakennus on n.60 -70 cm laskenut, eteläseinässä olevan hirsikertojen numeroinnin mukaan alin hirsi on no. 4. Jäljellä on 11 hirsikertaa. Hirret on veistetty (korkeus 15-25 cm) sulkaurkka, välit sammallella tilkitty. Ovi on 80 cm leveä, jäljellä oleva korkeus on 125 cm. , ulkopuolen sivukarmit ovat säilyneet. Pohjoispäädyn ikkuna (130 x 90 cm) on kolmeosainen, keskimäinen osa on jaettu kahteen ruutuun. Itäseinän ikkuna (90 x 90 cm) on yksiosainen, ja ilmeisesti myöhemmin laitettu. Oven yläpuolella on eri puufirmojen leimat. ks. kuva.
<i>Kohteen rajaus</i>
Kohde rajautuu näkyvien jäänteiden mukaisesti, rajaukseen kuuluu myös kohde 114557 Saarikoski 2 kämpppä.
<i>Tulkinta</i>
Metsäkämpppä; tiedonanto Pentti Raiskio; Arkistotietoa
<i>Lisätietoja</i>
Vieressä sijaitseva Saarikoski 3 kämpän jäännös on selvästi vanhempi, ja uudempi kämpppä on osittain rakennettu sen päällä. siksi kohteet on tallennettu erikseen.

Toimenpiteet**Tarkastukset**

Tila: 3 Toteutettu Laji: 6 Suojeluarvojen tarkastus Tarkastusvuosi: 2010
 Tarkastuspvm: 21.6.2010 Tarkastaja: H.-P. Schulz
 Kuvaus: Pudasjärvi kulttuuriperintöinventointi 2010

**Viranomais-
rekisterinro:**

Kunto: 2 Keskinertainen

Arvotus: 8 Muu suojeluarvo

Olotila: 2 Ei käytössä

**Kohteen
suojelu:** 9 Muu suojeluarvo

Selitys:

Selitys:

**Ympäristön
suojelu:**

0 Ei määritelty

Selitys:



Yleiskuva lounaasta.

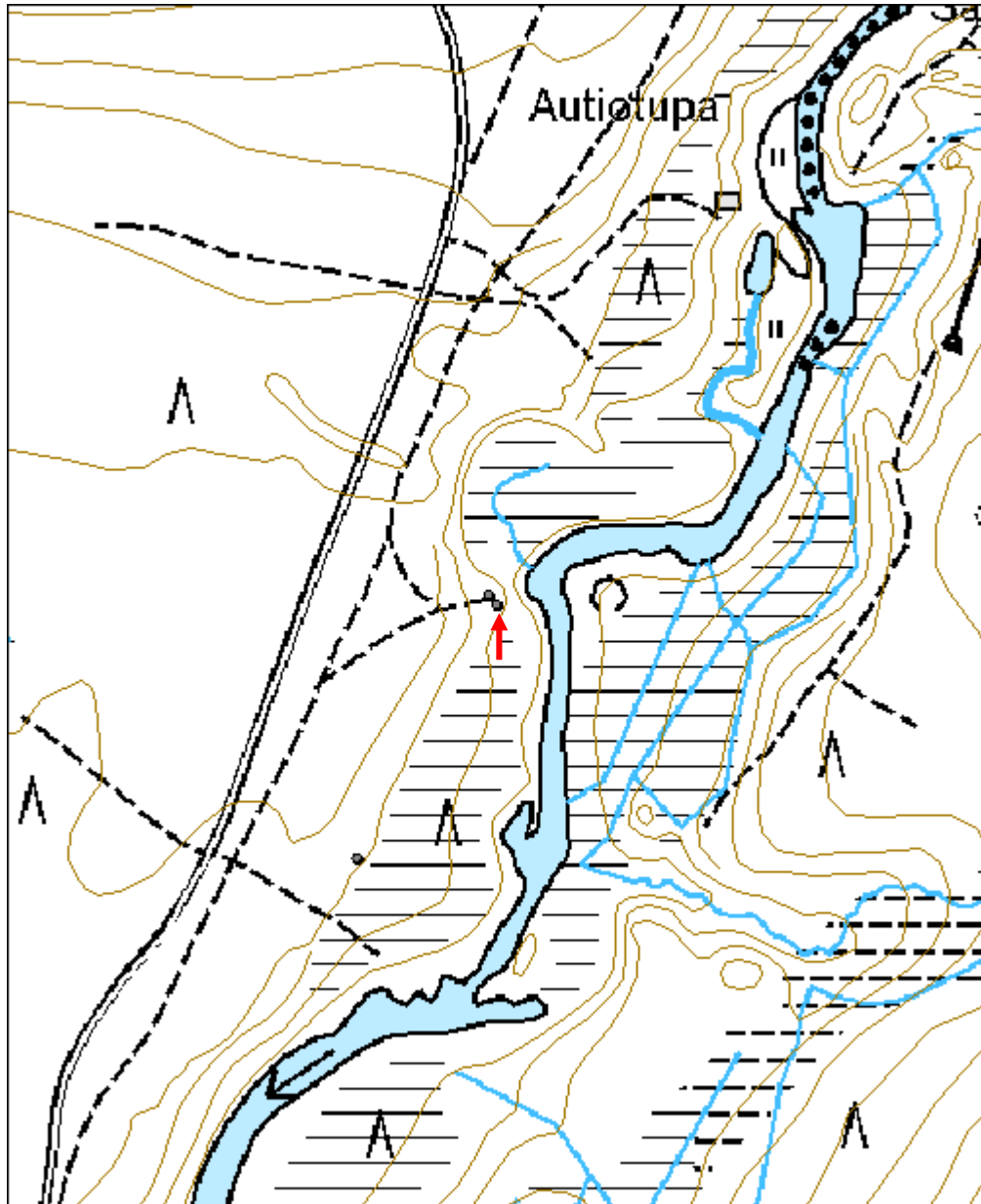


Lähikuva pohjoisseinän ikkunasta.



Lähikuva puufirmojen leimoista.

Kohdetyyppi:	1 Asuinpaikat	Copyright:	© Metsähallitus 2008 © Maanmittauslaitos 1/MML/08
Koordinaatit:	X 7313405, Y 3523468, Z 185	Mittakaava:	1:5000



Saarikoski 3 kämpppä jäännös	MH-tunnus: 114557
-------------------------------------	------------------------------

Kohdetyyppi:	1 Asuinpaikat	Haltija:	151 Metsätalous Pohjanmaa
Ajoitus:	7116 Uusi aika	Ylläpitäjä:	151 Metsätalous Pohjanmaa
Rakentamisvuosi:		Kunta:	615 Pudasjärvi
Lukumäärä:	1		

Koordinaattiselitys:		Geometria tuotettu:	4 Gps-mittaus, korjaamaton
Koordinaatit:	X 7313414, Y 3523460, Z 186	Löydöt:	

Taustatiedot

Kohde löytyi inventoinnissa 21.6.2010.

Ympäristön kuvaus

Pieni itään päin työntyvä niemeke n. 3 m jokitörmän yläpuolella, rehevä kasvillisuus, alueella kasva koivuja, mäntyjä ja kuusia.

Kohteen kuvaus

Kohde sijaitsee aivan kohteen Saarikoski 1 kämpppä (114550) vieressä, itäpääty on ilmeisesti jäänyt uudemman kämpän alle. Rakennusjäännös on itä-länsisuuntainen (mitat >14 x 8 m). Perustuksesta on säilynyt 60-80 cm leveä ja n. 20 cm korkea maavalli. Lähellä luoteisnurkkaa on uunin jäännökset (1,8 x 1,1 x 0,7 m), itäosassa melko keskellä on lieden jäännökset (1,8 x 1,5 x 0,4 m), säilynyt on osa hirsikehikosta, jonka sisällä on maata/hiekkaa (pinnaltaan palanut). Rakennuksessa on lisäksi 5 suorakulmaista/neliömäistä kuoppaa, 3 pohjoisseinän vieressä ja 2 eteläseinän vieressä; suurin kuopista on mitaltaan 1,5 x 1,5 x 1 m) Kaikki rakenteet on sammalen ja varpujen peitossa, sisätilassa kasvaa muutama iso koivu.

Kohteen rajaus

Kohde rajautuu näkyvien jäänteiden mukaisesti (samaa rajaukseen kuuluu kohde 114550).

Tulkinta

Metsäkämpän jäännös.

Lisätietoja

Toimenpiteet

Tarkastukset

Tila: 3 Toteutettu Laji: 6 Suojeluarvojen tarkastus Tarkastusvuosi: 2010
Tarkastuspvm: 21.6.2010 Tarkastaja: H.-P. Schulz
Kuvaus: Pudasjärvi kulttuuriperintöinventointi 2010

Viranomais- rekisterinro:		Kunto:	3 Huono
Arvotus:	8 Muu suojeluarvo	Olotila:	2 Ei käytössä
Selitys:		Kohteen suojaus:	9 Muu suojeluarvo
Selitys:		Selitys:	

Ympäristön suojaus:	0 Ei määritelty
Selitys:	

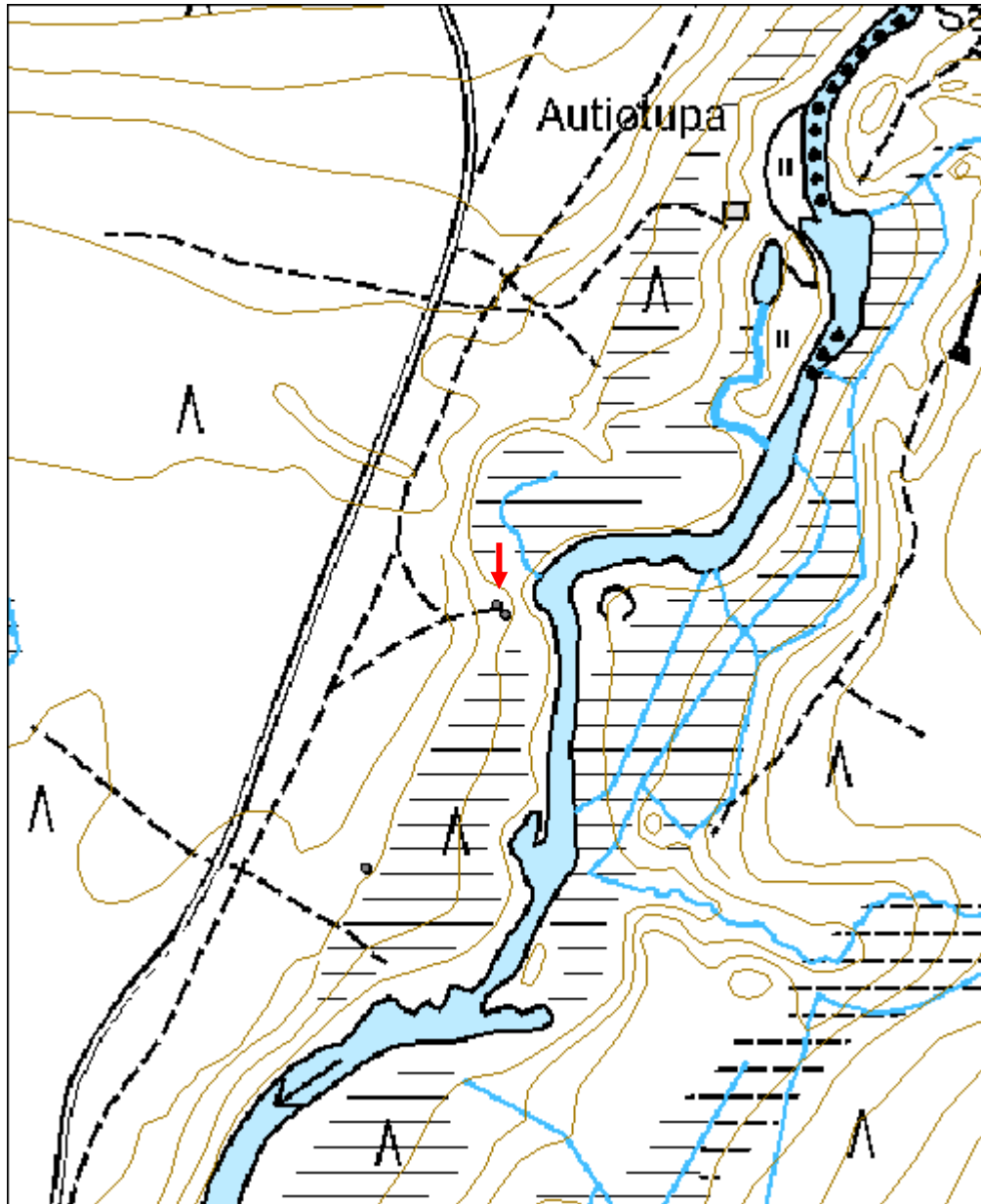


Yleiskuva kaakosta.



Lieden jäänteet lounaasta.

Kohdetyyppi:	1 Asuinpaikat	Copyright:	© <i>Metsähallitus</i> 2008 © <i>Maanmittauslaitos</i> 1/MML/08
Koordinaatit:	X 7313414, Y 3523460, Z 186	Mittakaava:	1:5000



Raakkukoski kämppä jäännös	MH-tunnus: 114707
-----------------------------------	------------------------------

Kohdetyyppi:	1 Asuinpaikat	Haltija:	151 Metsätalous Pohjanmaa
Ajoitus:	7116 Uusi aika	Ylläpitäjä:	151 Metsätalous Pohjanmaa
Rakentamisvuosi:		Kunta:	615 Pudasjärvi
Lukumäärä:	5		

Koordinaattiselitys:		Geometria tuotettu:	4 Gps-mittaus, korjaamaton
Koordinaatit:	X 7311234, Y 3522634, Z 185	Löydöt:	

<i>Taustatiedot</i>
Kohde tarkastettiin inventoinnissa 21.6.2010; tiedonanto Pentti Raiskio; arkistotietoa.
<i>Ympäristön kuvaus</i>
Hiekkainen tasanne jokitörmän yläpuolella, kuivaa mäntykangasta, osittain aukea, törmän kohdalla sekametsä.
<i>Kohteen kuvaus</i>
Alueella on 3 rakennuksen jäännöstä, kellari ja kuoppia. Rakennus 1 lounas-koillis-suuntainen, mitat yht. 20 x 8 m; kaksiosainen isomassa osassa seinien kohdalla maavalli (koko yht. 16 x 8 m) lähellä koillispäättyä on uunin jäännökset (2,4 x 2,3 x 0,5 m). Molempien pitkien seinien lähellä on kaksi alle metri mittaista kuoppaa. Rakennuksen pienempi lounasosa (4 x 6,3 m) on merkitty perustuskiivillä, ainoastaan kaakkoisseinän kohdalla on matala maavalli. Etelänurkassa on lieden tai uunin jäännökset (1,5 x 1,5 x 0,3 m). x 3522634, y 7311234. Rakennus 2 rakennuksen paikka (kaakkois - luoteis-suuntainen, mitat n. 10 x 6 m), aluskasvillisuudessa on selvästi havaittavissa suorakulmainen kuvia, jonka luoteisreunalla on hiiltyneen hirren jäännökset. Sitä, kuvion keskellä, lähtee 9 m pitkä, 2 m leveä ja n. 0,3 m syvä kaivanto kaakkoon. Muita rakenteita ei havaittu. Alue on heinän ja katajan peittämä. x 3522591, y 7311264 Rakenne 3 kolme neliömäistä kuoppaa rivissä, mitat n. 1,5 x 1,5 m x 3522612 y 7311255 Rakenne 4 rinteeseen kaivettu kuoppa, 2 x 1,3 x 1 m. x 3522656, y 7311266 Rakenne 5 rinteeseen tehty maakellari, kummun läpimitta n. 8 m, kellarin sisämitat 3,5 x 3m, syvyys n. 2 m (täynnä romua), kellarin hirsikehikko paikoitellen näkyvissä, melko lahonnut; ovi on säilynyt, aukko on osittain sortunut. x 3522641, y 7311270. Rakennus 6: hyysi; seinät osittain säilyneet (lauta, punamullalla maalattu, katto sortunut, huusi on jo pahasti kallistunut taaksepäin; pohjamitat 1,8 x 1,7 m. x 3522627, y 7311192
<i>Kohteen rajaus</i>
Kohde rajautuu näkyvien jäänteiden mukaisesti.
<i>Tulkinta</i>

Savottakämpä.

Lisätietoja

Toimenpiteet

Tarkastukset

Tila: 3 Toteutettu Laji: 6 Suojeluarvojen tarkastus Tarkastusvuosi: 2010
 Tarkastuspvm: 21.6.2010 Tarkastaja: H.-P. Schulz
 Kuvaus: Pudasjärvi kulttuuriperintöinventointi 2010

**Viranomais-
rekisterinro:**

Kunto: 3 Huono

Arvotus: 8 Muu suojeluarvo

Olotila: 2 Ei käytössä

**Kohteen
suojelu:** 9 Muu suojeluarvo

Selitys:

Selitys:

**Ympäristön
suojelu:**

0 Ei määritelty

Selitys:



Kämpäjäännöksen länsipää kuvattu länsilounaasta.

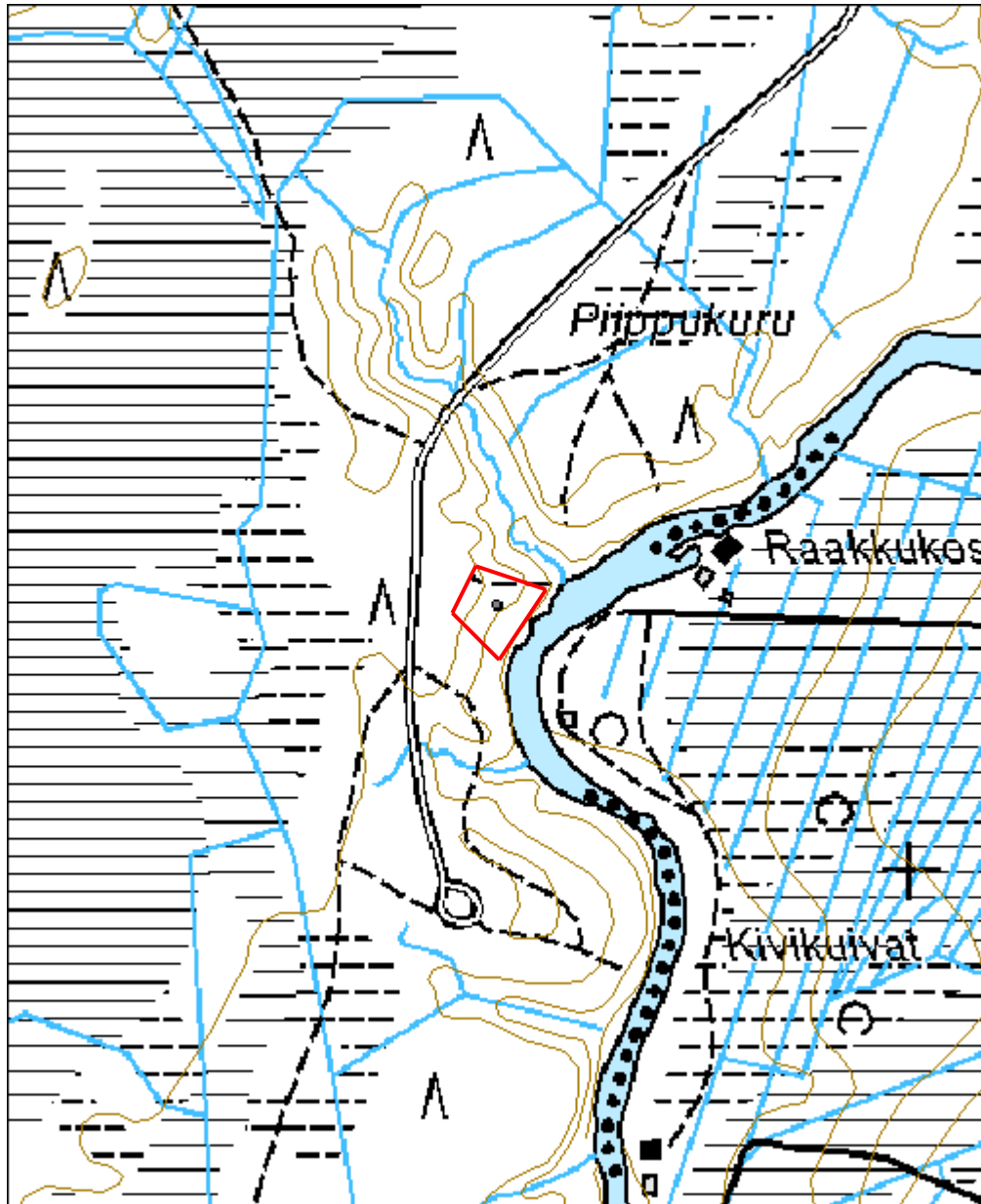


Maakellarin jäännös lounaasta.



Huussi kuvattu koillisesta.

Kohdetyyppi:	1 Asuinpaikat	Copyright:	© Metsähallitus 2008 © Maanmittauslaitos 1/MML/08
Koordinaatit:	X 7311234, Y 3522634, Z 185	Mittakaava:	1:5000



Talvikoski kämpppä jäännös	MH-tunnus: 114796
-----------------------------------	-----------------------------

Kohdetyyppi:	1 Asuinpaikat	Haltija:	151 Metsätalous Pohjanmaa
Ajoitus:	7116 Uusi aika	Ylläpitäjä:	151 Metsätalous Pohjanmaa
Rakentamisvuosi:		Kunta:	615 Pudasjärvi
Lukumäärä:	1		

Koordinaattiselitys:		Geometria tuotettu:	4 Gps-mittaus, korjaamaton
Koordinaatit:	X 7307294, Y 3523021, Z 176	Löydöt:	

<i>Taustatiedot</i>
Kohde tarkastettiin inventoinnissa 22.6.2010, lähde Sutigis.
<i>Ympäristön kuvaus</i>
Tasanne joentörmän yläpuolella, rehevä sekametsä.
<i>Kohteen kuvaus</i>
Itä-länsi-suuntaisen rakennuksen jäännös, mitat 14 x 6 m; kaksiosainen; länsiosassa (8 x 6 m) matala maaperustus (leveys 40 - 60 cm, korkeus 10 - 20 cm), sen lounaisnurkassa pienen tulisijan jäännös (1,5 x 1,2 x 0,3 m), kaakkoisnurkassa pieni kuoppa. Itäosan seinän paikat ovat vain heikosti erotettavissa, koko on todennäköisesti 6 x 6 m; ei muita rakenteita. Rakennuksen länsipuolella kaksi epämääräistä kuoppaa. Kaikki rakenteet on aluskasvillisuuden peitossa, sisätilassa kasvaa eri-ikäisiä kuusia ja koivuja.
<i>Kohteen rajaus</i>
Kohde rajautuu pistemäisesti.
<i>Tulkinta</i>
Savottakämpä, tiedonanto Pentti Raiskio.
<i>Lisätietoja</i>

<i>Toimenpiteet</i>

<i>Tarkastukset</i>
Tila: 3 Toteutettu Laji: 6 Suojeluarvojen tarkastus Tarkastusvuosi: 2010
Tarkastuspvm: 22.6.2010 Tarkastaja: H.-P. Schulz
Kuvaus: Pudasjärvi kulttuuriperintöinventointi 2010

Viranomaisrekisterinro:	Kunto:	3 Huono
	Olotila:	2 Ei käytössä

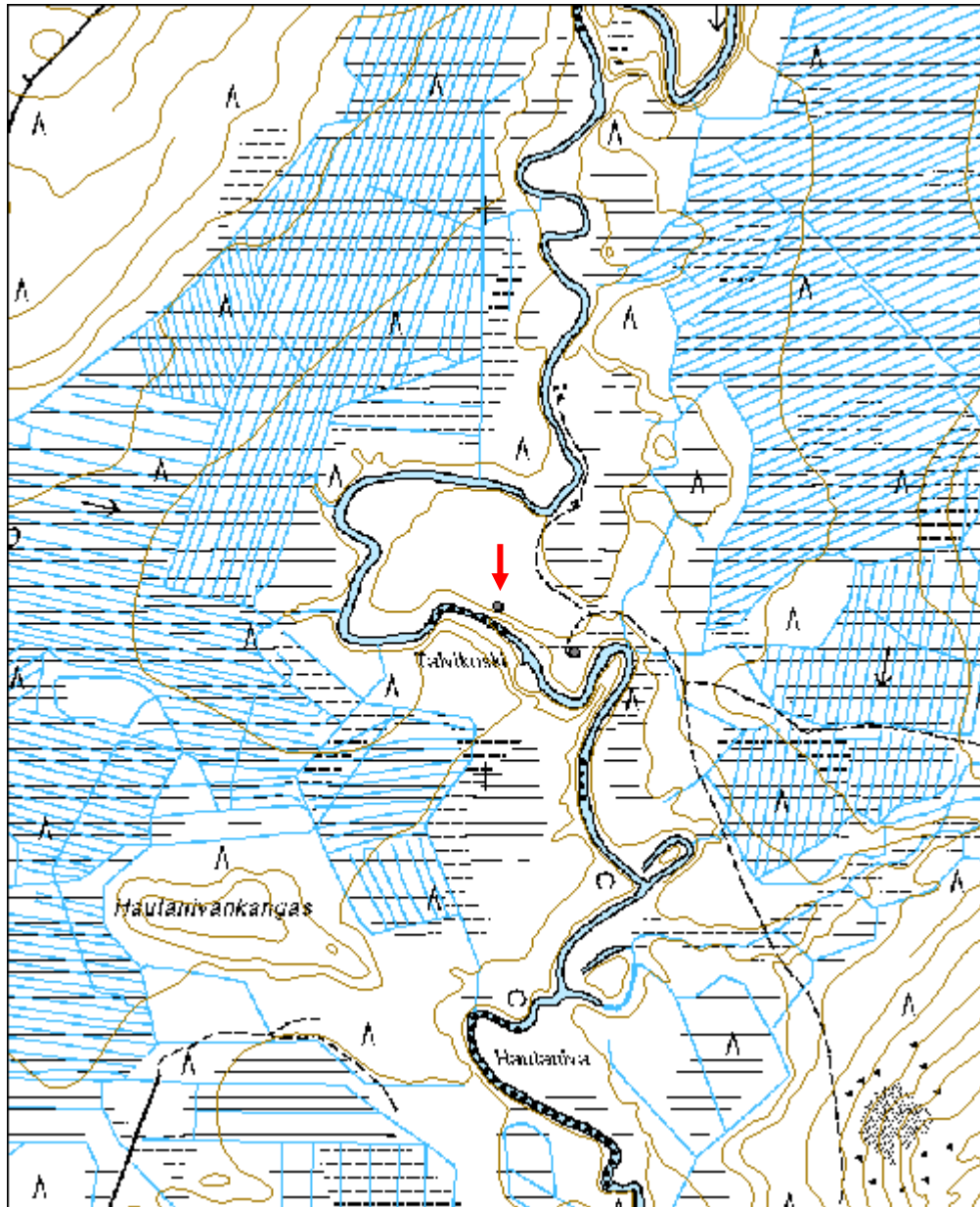
Arvotus:	8 Muu suojeluarvo	Kohteen suojelu:	9 Muu suojeluarvo
Selitys:		Selitys:	

Ympäristön suojelu:	0 Ei määritelty
Selitys:	



Yleiskuva kaakosta.

Kohdetyyppi:	1 Asuinpaikat	Copyright:	© <i>Metsähallitus</i> 2008 © <i>Maanmittauslaitos</i> 1/MML/08
Koordinaatit:	X 7307294, Y 3523021, Z 176	Mittakaava:	1:10000



Lihaoja heinälato jäännös	MH-tunnus: 114830
----------------------------------	------------------------------

Kohdetyyppi:	9 Valmistuspaikat/työpaikat	Haltija:	151 Metsätalous Pohjanmaa
Ajoitus:	7116 Uusi aika	Ylläpitäjä:	151 Metsätalous Pohjanmaa
Rakentamisvuosi:		Kunta:	615 Pudasjärvi
Lukumäärä:	1		

Koordinaattiselitys:		Geometria tuotettu:	4 Gps-mittaus, korjaamaton
Koordinaatit:	X 7306443, Y 3524912, Z 215	Löydöt:	

<i>Taustatiedot</i>
Kohde tarkastettiin inventoinnissa 22.6.2010, tiedonanto metsuri Pentti Raiskio.
<i>Ympäristön kuvaus</i>
Luoteeseen viettävä rinnesuo, koivikkoa, aluskasvillisuus heinää.
<i>Kohteen kuvaus</i>
Ladon jäännökset, pohjamitta 4 x 4 m; 89 hirsikertaa säilynyt, ei kattoa jäljellä; etuseinä sortunut; pitkä nurkka, koirankaula; rakenne on lahoamassa.
<i>Kohteen rajaus</i>
Kohde rajautuu pistemäisesti.
<i>Tulkinta</i>
Heinälato.
<i>Lisätietoja</i>

<i>Toimenpiteet</i>

<i>Tarkastukset</i>
Tila: 3 Toteutettu Laji: 6 Suojeluarvojen tarkastus Tarkastusvuosi: 2010 Tarkastuspm: 22.6.2010 Tarkastaja: H.-P. Schulz Kuvaus: Pudasjärvi kulttuuriperintöinventointi 2010

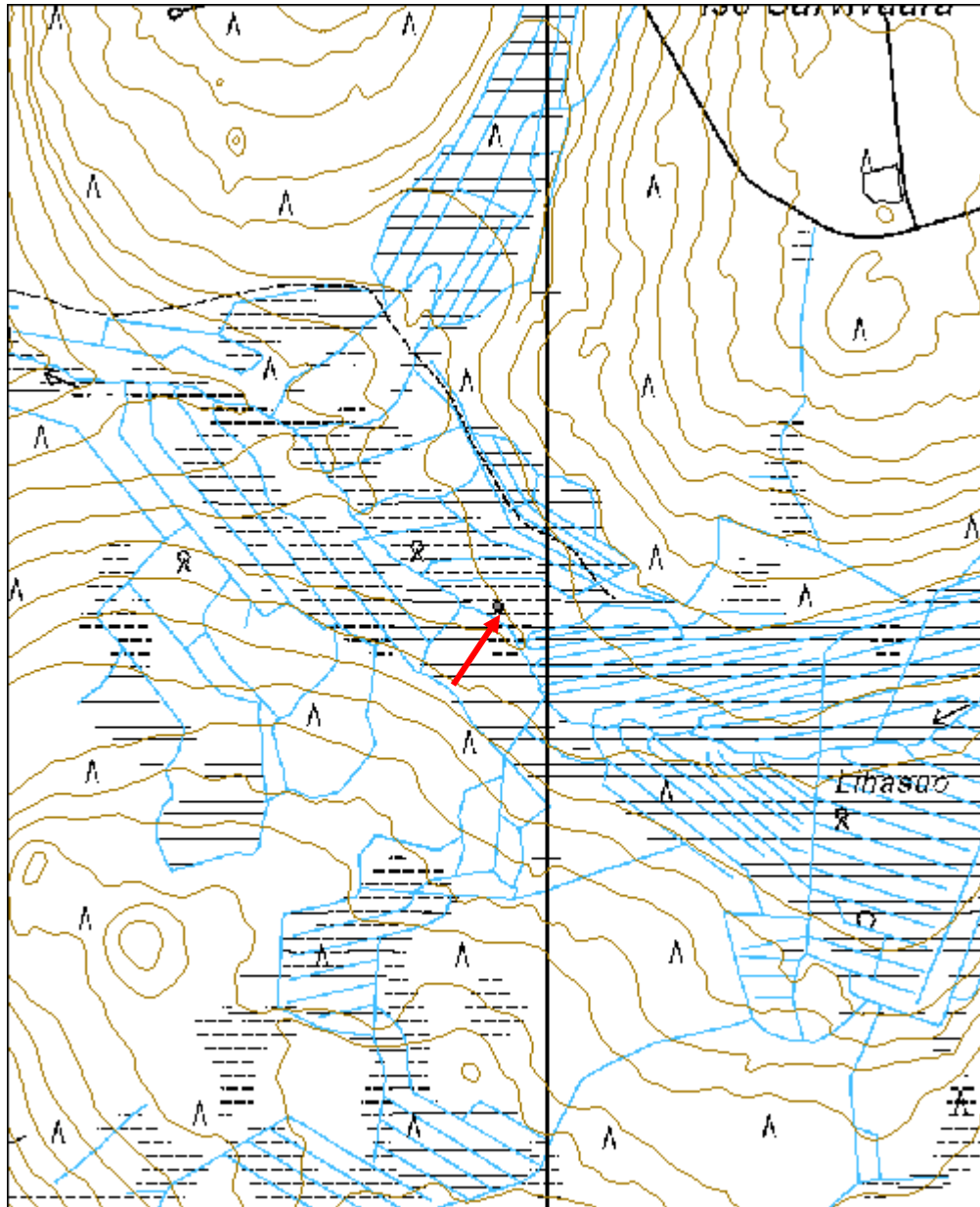
Viranomaisrekisterinro:		Kunto:	2 Keskinertainen
Arvotus:	8 Muu suojeluarvo	Olotila:	2 Ei käytössä
		Kohteen suojelu:	9 Muu suojeluarvo

Selitys:	Selitys:
Ympäristön suojelu:	0 Ei määritelty
Selitys:	



Yleiskuva etelästä.

Kohdetyyppi:	9 Valmistuspaikat/työpaikat	Copyright:	© Metsähallitus 2008 © Maanmittauslaitos 1/MML/08
Koordinaatit:	X 7306443, Y 3524912, Z 215	Mittakaava:	1:10000



Ruuhikoski mylly jäännös	MH-tunnus: 115461
---------------------------------	------------------------------

Kohdetyyppi:	9 Valmistuspaikat/työpaikat	Haltija:	151 Metsätalous Pohjanmaa
Ajoitus:	7116 Uusi aika	Ylläpitäjä:	151 Metsätalous Pohjanmaa
Rakentamisvuosi:		Kunta:	615 Pudasjärvi
Lukumäärä:	1		

Koordinaattiselitys:		Geometria tuotettu:	4 Gps-mittaus, korjaamaton
Koordinaatit:	X 7297863, Y 3516884, Z 150	Löydöt:	

<i>Taustatiedot</i>
Kohde tarkastettiin inventoinnissa 22.6.2010; lähde Sarajärven kylän paikallishistoria.
<i>Ympäristön kuvaus</i>
Tasainen jokiranta-alue, heinän/nurmen peitossa, joen ja myllyojan varassa kasvaa lehtipuita.
<i>Kohteen kuvaus</i>
Kaikki rakennukset on purettu; jäljellä on 110 m pitkä ja 2-4 m leveä myllyoja ja myllyn betoniperustukset joissa on sekä sahan että mylly ratasaltaat. Perustuksen mitat ovat 12 x 7 m ja korkeus 3 m. Perustuksen päällä on rakennettu laavu ja siihen kuuluva terassi, paikka on yksityisyrityksen käytössä; alue on aidattu.
<i>Kohteen rajaus</i>
Kohde rajautuu näkyvien jäänteiden mukaisesti.
<i>Tulkinta</i>
Ruuhikosken mylly ja saha (toiminta loppui 60-luvulla).
<i>Lisätietoja</i>

<i>Toimenpiteet</i>

<i>Tarkastukset</i>
Tila: 3 Toteutettu Laji: 6 Suojeluarvojen tarkastus Tarkastusvuosi: 2010
Tarkastuspvm: 22.6.2010 Tarkastaja: H.-P. Schulz
Kuvaus:

Viranomaisrekisterinro:	Kunto: 3 Huono
--------------------------------	-----------------------

Arvotus:	8 Muu suojeluarvo	Olotila:	2 Ei käytössä
Selitys:		Kohteen suojelu:	9 Muu suojeluarvo
Selitys:		Selitys:	
Ympäristön suojelu:	0 Ei määritelty		
Selitys:			

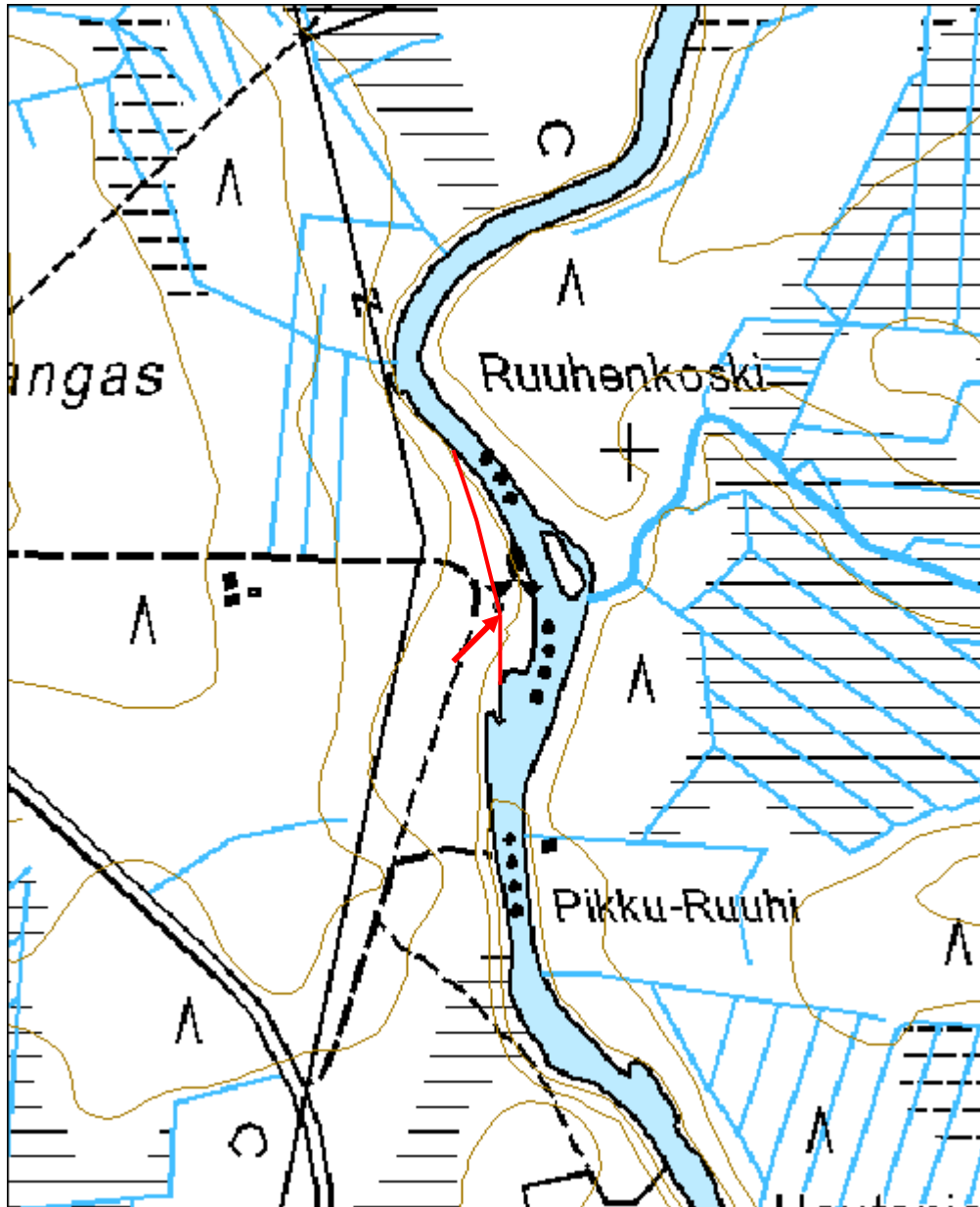


Myllyn perustukset kuvattu kaakosta.



Myllyojan eteläpääkuvattu luoteesta.

Kohdetyyppi:	9 Valmistuspaikat/työpaikat	Copyright:	© Metsähallitus 2008 © Maanmittauslaitos 1/MML/08
Koordinaatit:	X 7297863, Y 3516884, Z 150	Mittakaava:	1:5000



Periharju 1 poroerotusaita jäännös	MH-tunnus: 115483
---	------------------------------

Kohdetyyppi:	9 Valmistuspaikat/työpaikat	Haltija:	151 Metsätalous Pohjanmaa
Ajoitus:	7116 Uusi aika	Ylläpitäjä:	151 Metsätalous Pohjanmaa
Rakentamisvuosi:		Kunta:	615 Pudasjärvi
Lukumäärä:	1		

Koordinaattiselitys:		Geometria tuotettu:	4 Gps-mittaus, korjaamaton
Koordinaatit:	X 7292704, Y 3520034, Z 160	Löydöt:	

<i>Taustatiedot</i>
Kohde tarkastettiin inventoinnissa 22.6.2010, kohde on merkitty peruskartalle.
<i>Ympäristön kuvaus</i>
Hiekkatasanne harjun pohjoislaidalla, kuivaa mäntykangasta.
<i>Kohteen kuvaus</i>
Noin 22 x 18 m mittainen soikea aidan ympäröimä alue (kirnu), jossa kasvillisuus on kulunut. Aita (sekä lauta että riukukaita, naulattu) on suurimaksi osaksi sortunut. Alueen länsi- ja itäpuolella kaksi konttorin jäännöstä, mitat n 6 x 7 m, aidat sortuneet, itäpuolisella konttorilla noin puolet aitauksesta pystyssä. johdeaidat on purettu (toinen näistä on vielä merkitty peruskartalle; se lähti itäisen konttorin pohjoispuolelta itään/itäkoilliseen)
<i>Kohteen rajaus</i>
Kohde rajautuu näkyvien jäänteiden mukaisesti.
<i>Tulkinta</i>
Poroerotuspaikka.
<i>Lisätietoja</i>

<i>Toimenpiteet</i>

<i>Tarkastukset</i>
Tila: 3 Toteutettu Laji: 6 Suojeluarvojen tarkastus Tarkastusvuosi: 2010
Tarkastuspvm: 22.6.2010 Tarkastaja: H.-P. Schulz
Kuvaus: Pudasjärvi kulttuuriperintöinventointi 2010

Viranomaisrekisterinro:	Kunto: 3 Huono
--------------------------------	-----------------------

Arvotus:	8 Muu suojeluarvo	Olotila:	2 Ei käytössä
Selitys:		Kohteen suojelu:	9 Muu suojeluarvo
Selitys:		Selitys:	
Ympäristön suojelu:	0 Ei määritelty		
Selitys:			

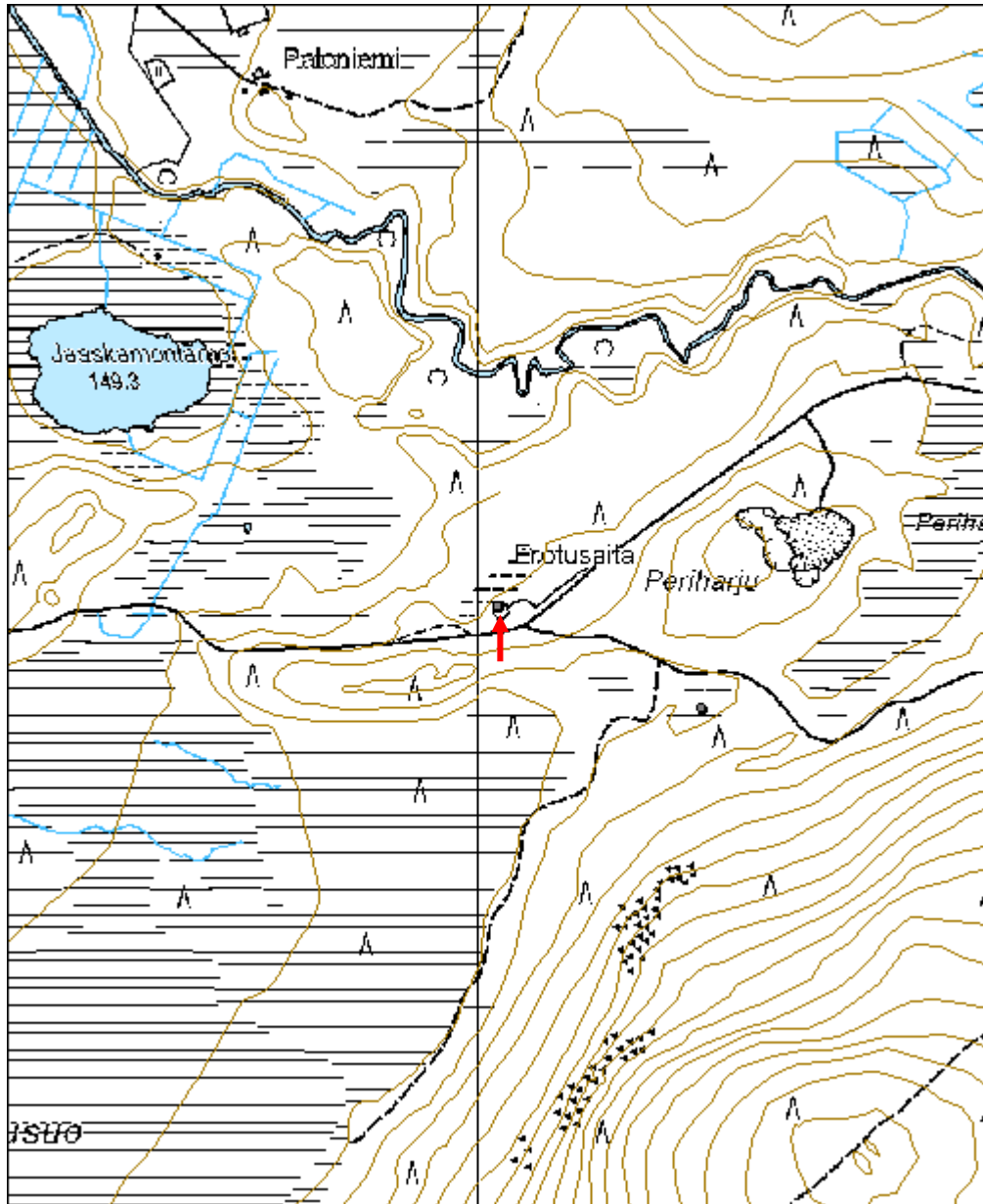


Yleiskuva kaakosta.



Kirnun länsipää kuvattu idästä.

Kohdetyyppi:	9 Valmistuspaikat/työpaikat	Copyright:	© Metsähallitus 2008 © Maanmittauslaitos 1/MML/08
Koordinaatit:	X 7292704, Y 3520034, Z 160	Mittakaava:	1:10000



Petäjävaara kämppä jäännös	MH-tunnus: 115521
-----------------------------------	------------------------------

Kohdetyyppi:	1 Asuinpaikat	Haltija:	151 Metsätalous Pohjanmaa
Ajoitus:	7116 Uusi aika	Ylläpitäjä:	151 Metsätalous Pohjanmaa
Rakentamisvuosi:		Kunta:	615 Pudasjärvi
Lukumäärä:	1		

Koordinaattiselitys:		Geometria tuotettu:	4 Gps-mittaus, korjaamaton
Koordinaatit:	X 7293327, Y 3521196, Z 162	Löydöt:	

<i>Taustatiedot</i>
Kohde tarkastettiin inventoinnissa 22.6.2010, tiedonanto metsuri Pentti Raiskio.
<i>Ympäristön kuvaus</i>
Hiekkainen tasanne vaaran luoteislaidalla, jokivarsimaisema; rehevä sekametsä, aluskasvillisuus sammalta, varpuja ja heinää.
<i>Kohteen kuvaus</i>
Lounais-koillis-suuntaisesta rakennuksesta on säilyneet vain maaperustukset (leveys 20-40 cm, korkeus 10-15 cm), mitat 13 x 8 m. Väliseinää tai oviaukkoa ei havaittavissa. Maaperustuksen päällä kasvaa nuoria kuusia.
<i>Kohteen rajaus</i>
Kohde rajautuu pistemäisesti.
<i>Tulkinta</i>
Savottakämpän jäännös, purettu; tiedonanto Pentti Raiskio.
<i>Lisätietoja</i>

<i>Toimenpiteet</i>

<i>Tarkastukset</i>
Tila: 3 Toteutettu Laji: 6 Suojeluarvojen tarkastus Tarkastusvuosi: 2010 Tarkastuspm: 22.6.2010 Tarkastaja: H.-P. Schulz Kuvaus: Pudasjärvi kulttuuriperintöinventointi 2010

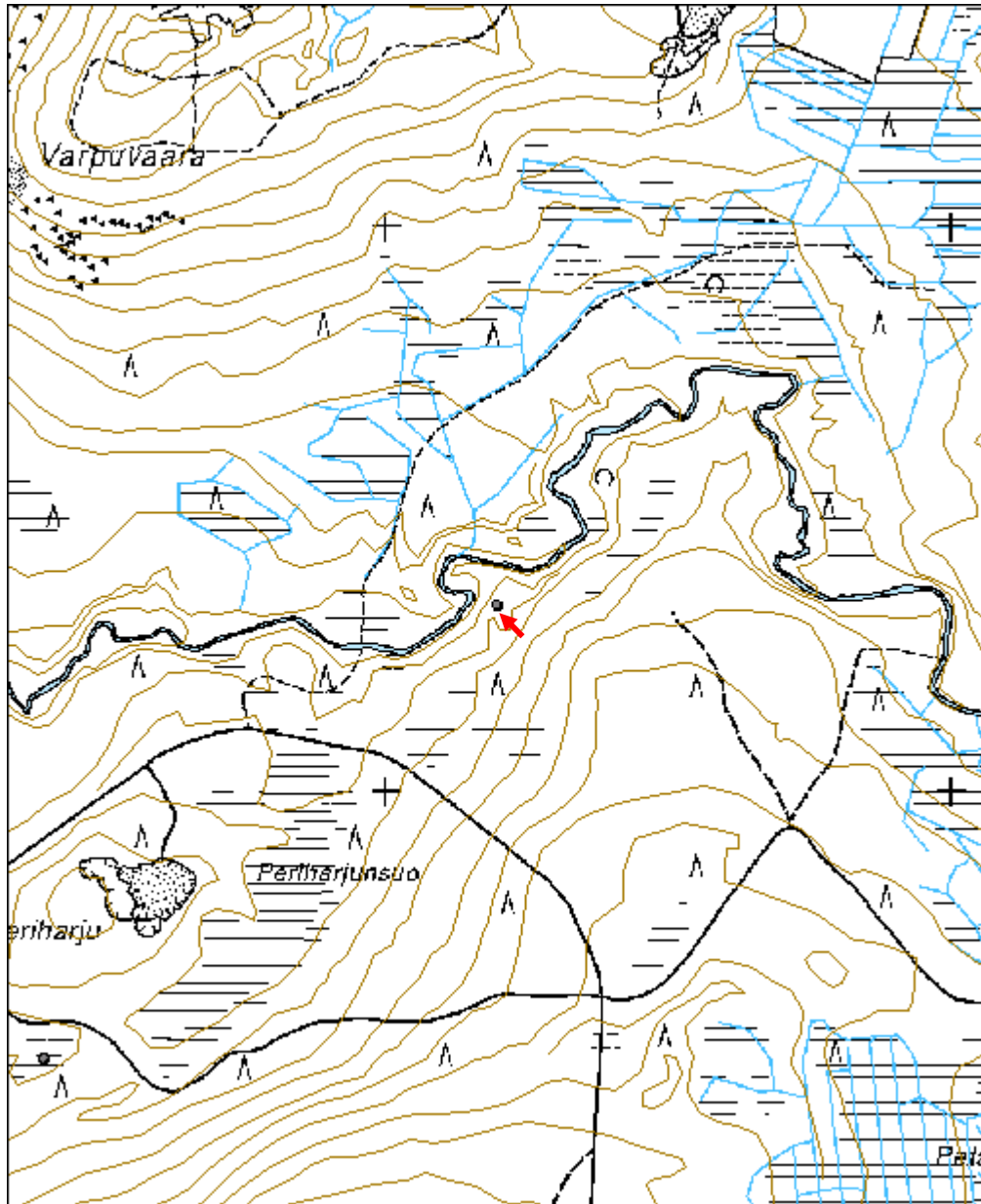
Viranomaisrekisterinro:		Kunto:	3 Huono
		Olotila:	2 Ei käytössä
Arvotus:	8 Muu suojeluarvo	Kohteen suojelu:	9 Muu suojeluarvo

Selitys:	Selitys:
Ympäristön suojelu:	0 Ei määritely
Selitys:	



Yleiskuva etelästä

Kohdetyyppi:	1 Asuinpaikat	Copyright:	© Metsähallitus 2008 © Maanmittauslaitos 1/MML/08
Koordinaatit:	X 7293327, Y 3521196, Z 162	Mittakaava:	1:10000



Kuulealampi pitkospuut	MH-tunnus: 115541
-------------------------------	-----------------------------

Kohdetyyppi:	13 Liikennekohteet	Haltija:	151 Metsätalous Pohjanmaa
Ajoitus:	7116 Uusi aika	Ylläpitäjä:	151 Metsätalous Pohjanmaa
Rakentamisvuosi:		Kunta:	615 Pudasjärvi
Lukumäärä:	1		

Koordinaattiselitys:		Geometria tuotettu:	4 Gps-mittaus, korjaamaton
Koordinaatit:	X 7300247, Y 3521301, Z 167	Löydöt:	

<i>Taustatiedot</i>
Kohde tarkastettiin inventoinnissa 22.6.2010; tiedonanto metsuri Pentti Raiskio.
<i>Ympäristön kuvaus</i>
Tasainen rämettynyt suoalue paikoitellen tiheä pensaikkaa ja puustoa; ojitettu
<i>Kohteen kuvaus</i>
Pitkospuiden jäännökset havaittiin vain kahdessa kohdassa, etäisyys 10 m toisistaan. Kaksi vierekkäistä kirveellä työstettyä puuta, läpileikkaus miltei neliömäinen. Ojituksen takia suo on rämettynyt ja pensaikon ja pienten puiden peittämä.
<i>Kohteen rajaus</i>
Kohde rajautuu pistemäisesti.
<i>Tulkinta</i>
Pentti Raiskion mukaan pitkospuut oli n. 25 vuotta sitten vielä paremmin havaittavissa ja ne kulki Ruuhensuontien itäpuoliselta harjanteelta Kuulealammelle päin.
<i>Lisätietoja</i>

<i>Toimenpiteet</i>

<i>Tarkastukset</i>
Tila: 3 Toteutettu Laji: 6 Suojeluarvojen tarkastus Tarkastusvuosi: 2010
Tarkastuspm: 22.6.2010 Tarkastaja: H.-P. Schulz
Kuvaus: Pudasjärvi kulttuuriperintöinventointi 2010

Viranomaisrekisterinro:		Kunto:	3 Huono
		Olotila:	2 Ei käytössä
Arvotus:	8 Muu suojeluarvo	Kohteen suojelu:	9 Muu suojeluarvo

Selitys:	Selitys:
Ympäristön suojelu:	0 Ei määritely
Selitys:	

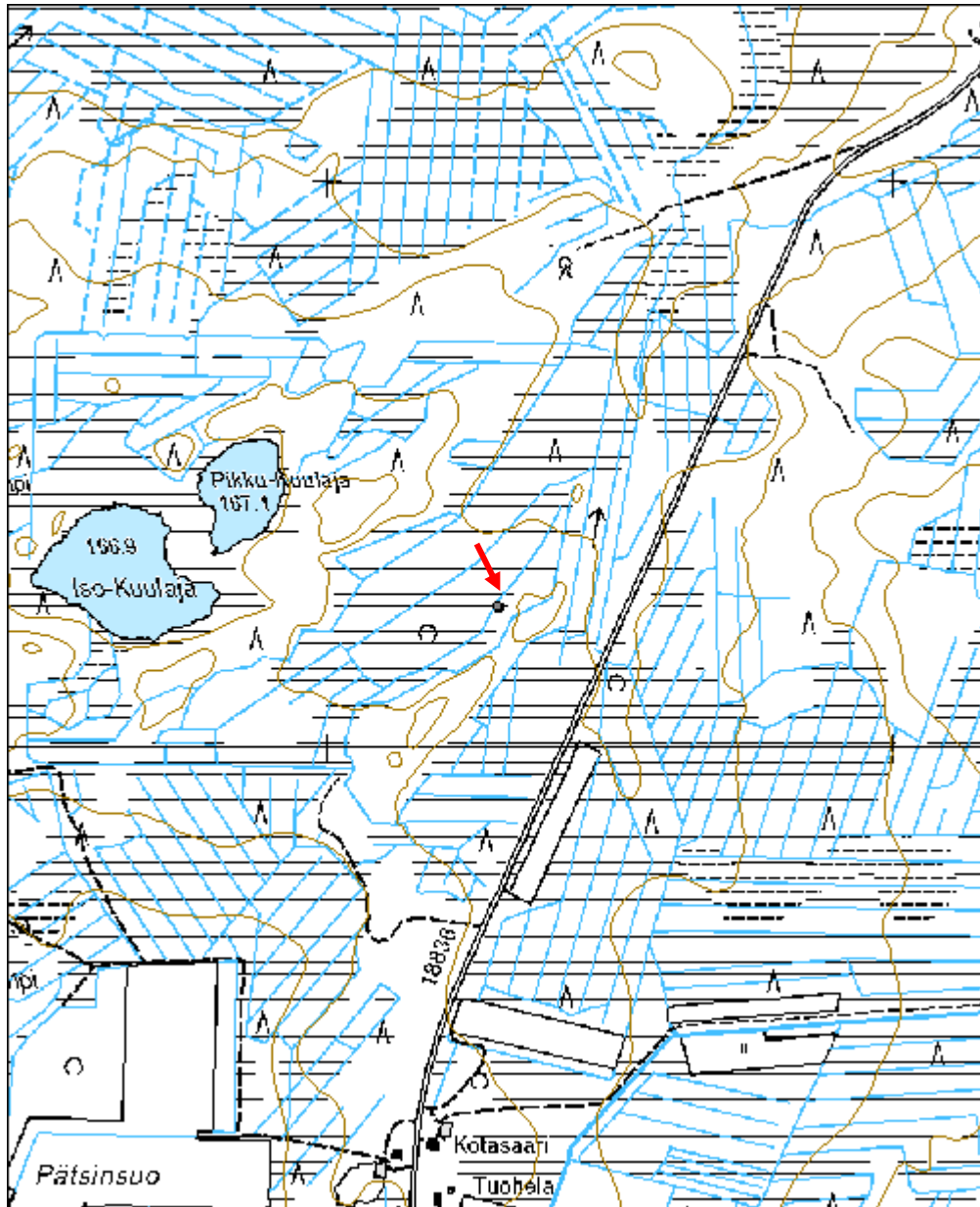


Lähikuva itäkaakosta.



Lähikuva ylhäältä.

Kohdetyyppi:	13 Liikennekohteet	Copyright:	© Metsähallitus 2008 © Maanmittauslaitos 1/MML/08
Koordinaatit:	X 7300247, Y 3521301, Z 167	Mittakaava:	1:10000



Pitämäsuo kämpppä jäännös	MH-tunnus: 115697
----------------------------------	------------------------------

Kohdetyyppi:	1 Asuinpaikat	Haltija:	151 Metsätalous Pohjanmaa
Ajoitus:	7116 Uusi aika	Ylläpitäjä:	151 Metsätalous Pohjanmaa
Rakentamisvuosi:		Kunta:	615 Pudasjärvi
Lukumäärä:	1		

Koordinaattiselitys:		Geometria tuotettu:	4 Gps-mittaus, korjaamaton
Koordinaatit:	X 7297218, Y 3510586, Z 159	Löydöt:	

<i>Taustatiedot</i>
Kohde tarkastettiin inventoinnissa 23.6.2010; tiedonanto metsuri Pentti Raiskio.
<i>Ympäristön kuvaus</i>
Pieni tasanne mäen kaakkoislaidalla, suon ympäröimä. alueella kasvaa kuusta, mäntyä ja jonkun verran koivua, rehevä aluskasvillisuus.
<i>Kohteen kuvaus</i>
Lounas-koillis-suuntaisen rakennuksen jäännökset, mitat 7,5 x 4 m. Alin lahonnut hirsikerta jäljellä, pitkä nurkka, koirankaula. Oven paikka ei selvinnyt, sisätilassa on joitakin niskahirsiiä säilyneet (melko lahoja), sekä jäännöksiä peltiunista. Muita rakenteita ei havaittu.
<i>Kohteen rajaus</i>
Kohde rajautuu pistemäisesti.
<i>Tulkinta</i>
Pentti Raiskion mukaan rakennus oli heinämiesten kämpppä.
<i>Lisätietoja</i>

<i>Toimenpiteet</i>

<i>Tarkastukset</i>
Tila: 3 Toteutettu Laji: 6 Suojeluarvojen tarkastus Tarkastusvuosi: 2010
Tarkastuspvm: 23.6.2010 Tarkastaja: H.-P. Schulz
Kuvaus: Pudasjärvi kulttuuriperintöinventointi 2010

Viranomaisrekisterinro:		Kunto:	3 Huono
		Olotila:	2 Ei käytössä
Arvotus:	8 Muu suojeluarvo	Kohteen	9 Muu suojeluarvo

Selitys:	suojelu: Selitys:
Ympäristön suojelu:	0 Ei määritelty
Selitys:	

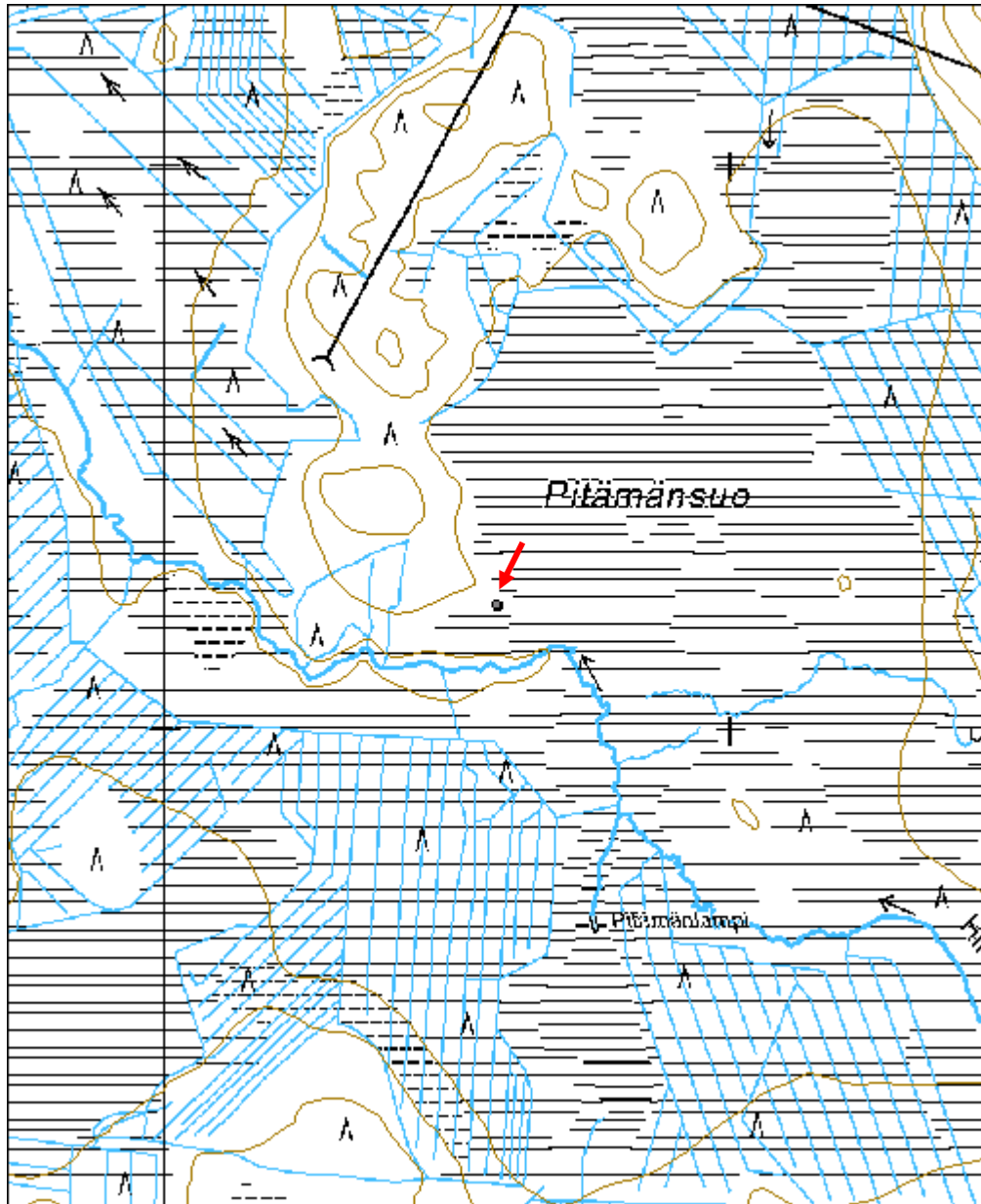


Yleiskuva etelästä.



Yleiskuva pohjoisesta.

Kohdetyyppi:	1 Asuinpaikat	Copyright:	© Metsähallitus 2008 © Maanmittauslaitos 1/MML/08
Koordinaatit:	X 7297218, Y 3510586, Z 159	Mittakaava:	1:10000



35300 Nikunjärven ja Valkiaisen ranta-asemakaava, Kangasjärvi hangasaita jäännös	MH-tunnus: 115781
---	------------------------------

Kohdetyyppi:	99 Muu/määrittelemätön	Haltija:	151 Metsätalous Pohjanmaa
Ajoitus:	7116 Uusi aika	Ylläpitäjä:	151 Metsätalous Pohjanmaa
Rakentamisvuosi:		Kunta:	615 Pudasjärvi
Lukumäärä:	1		

Koordinaattiselitys:		Geometria tuotettu:	4 Gps-mittaus, korjaamaton
Koordinaatit:	X 7261735, Y 3527635, Z 167	Löydöt:	

<i>Taustatiedot</i>
Kohde löydettiin inventoinnissa 30.6.2010.
<i>Ympäristön kuvaus</i>
Tasainen hiekka-alue lammen itäpuolella, rehevätkö kangas, jossa kasvaa kuusia ja mäntyjä
<i>Kohteen kuvaus</i>
Yksinkertainen riukuaita, luoteis-kaakkois-suuntainen, melko suora; tolpat n 4 m välein, niihin on naulattu vaakasuuntaiset riu'ut; aidan korkeus n 80 cm, jäljellä oleva pituus n. 120 m; aita on suorimmaksi osaksi kaatunut ja lahoamassa.
<i>Kohteen rajaus</i>
Kohde rajautuu linjamaisesti näkyvien jäänteiden mukaisesti.
<i>Tulkinta</i>
Hangasaita.
<i>Lisätietoja</i>

<i>Toimenpiteet</i>

<i>Tarkastukset</i>
Tila: 3 Toteutettu Laji: 6 Suojeluarvojen tarkastus Tarkastusvuosi: 2010 Tarkastuspvm: 30.6.2010 Tarkastaja: H.-P. Schulz Kuvaus: Pudasjärvi kulttuuriperintöinventointi 2010

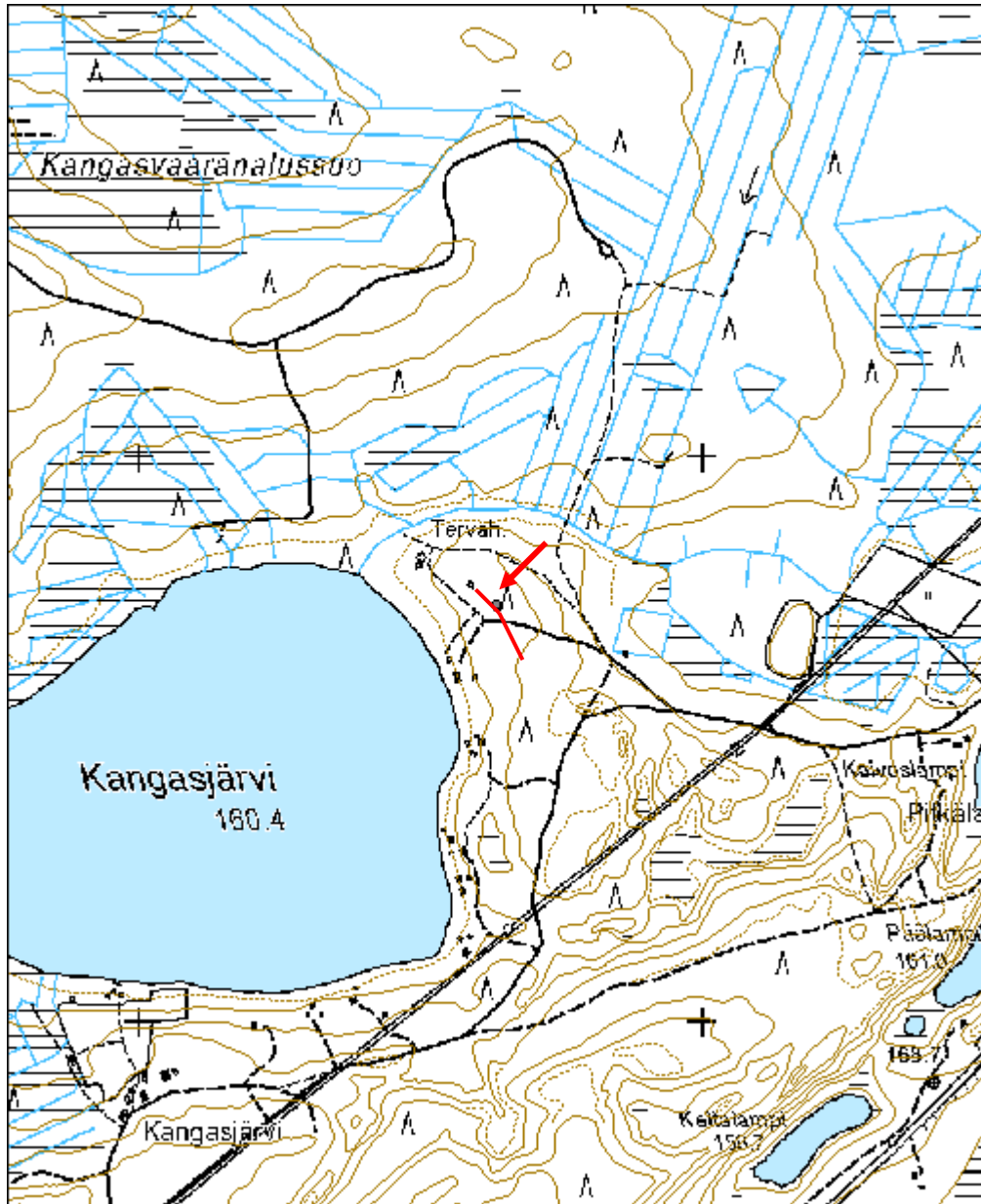
Viranomaisrekisterinro:	Kunto: 3 Huono
--------------------------------	-----------------------

Arvotus:	8 Muu suojeluarvo	Olotila:	2 Ei käytössä
Selitys:		Kohteen suojelu:	9 Muu suojeluarvo
Selitys:		Selitys:	
Ympäristön suojelu:	0 Ei määritelty		
Selitys:			



Yleiskuva kaakosta.

Kohdetyyppi:	99 Muu/määrittelemätön	Copyright:	© Metsähallitus 2008 © Maanmittauslaitos 1/MML/08
Koordinaatit:	X 7261735, Y 3527635, Z 167	Mittakaava:	1:10000



Pihlajalampi 2 poroaita jäännös	MH-tunnus: 116021
--	------------------------------

Kohdetyyppi:	9 Valmistuspaikat/työpaikat	Haltija:	151 Metsätalous Pohjanmaa
Ajoitus:	7116 Uusi aika	Ylläpitäjä:	151 Metsätalous Pohjanmaa
Rakentamisvuosi:		Kunta:	615 Pudasjärvi
Lukumäärä:	1		

Koordinaattiselitys:		Geometria tuotettu:	4 Gps-mittaus, korjaamaton
Koordinaatit:	X 7277700, Y 3524105, Z 184	Löydöt:	

<i>Taustatiedot</i>
Kohde löytyi inventoinnissa 1.7.2010.
<i>Ympäristön kuvaus</i>
Harjujaksoon kuuluva hiekkainen tasanne vanhan rantatörmän yläpuolella; kuivaa mäntykangasta. Harvennettu kasvatusmetsä.
<i>Kohteen kuvaus</i>
Kelotynkään naulattuja riukuja (5 kpl), vieressä maassa muutama riuku lisää. Vieressä on metsäkoneura,
<i>Kohteen rajaus</i>
Kohde rajautuu pistemäisesti.
<i>Tulkinta</i>
Poroaidan jäännös, (ei kuuluu topografian ja etäisyyden perusteella poroerotusaidan Pihlajalampi 1 (kohde 38341) yhteyteen).
<i>Lisätietoja</i>

<i>Toimenpiteet</i>

<i>Tarkastukset</i>
Tila: 3 Toteutettu Laji: 6 Suojeluarvojen tarkastus Tarkastusvuosi: 2010
Tarkastuspv: 1.7.2010 Tarkastaja: H.-P. Schulz
Kuvaus: Pudasjärvi kulttuuriperintöinventointi 2010

Viranomaisrekisterinro:	Kunto:	3 Huono
	Olotila:	2 Ei käytössä

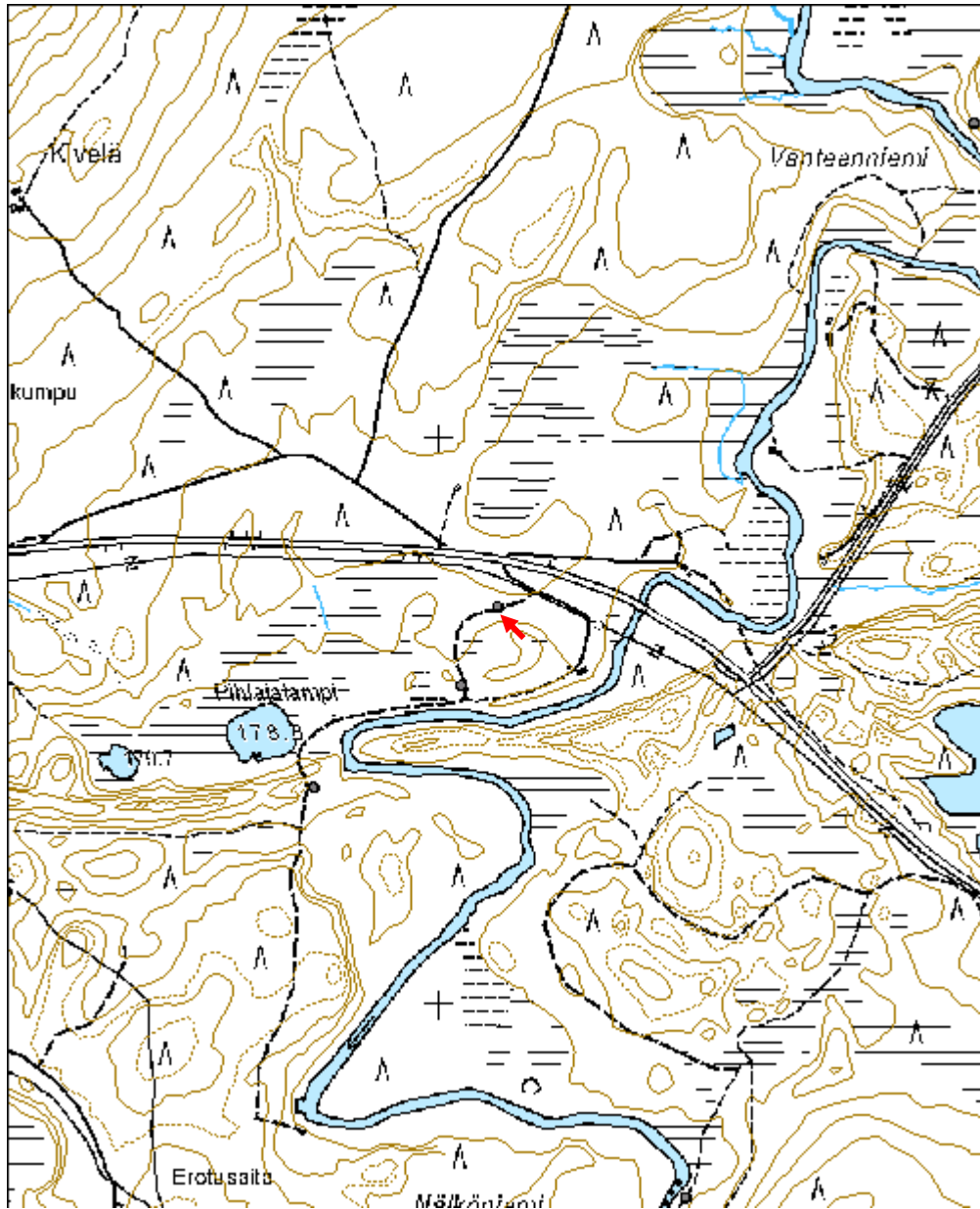
Arvotus:	8 Muu suojeluarvo	Kohteen suojelu:	9 Muu suojeluarvo
Selitys:		Selitys:	

Ympäristön suojelu:	0 Ei määritelty
Selitys:	



Aidan jäännökset kuvattu koillisesta.

Kohdetyyppi:	9 Valmistuspaikat/työpaikat	Copyright:	© Metsähallitus 2008 © Maanmittauslaitos 1/MML/08
Koordinaatit:	X 7277700, Y 3524105, Z 184	Mittakaava:	1:10000



Alakangas poroaita jäännös	MH-tunnus: 116312
-----------------------------------	------------------------------

Kohdetyyppi:	9 Valmistuspaikat/työpaikat	Haltija:	151 Metsätalous Pohjanmaa
Ajoitus:	7116 Uusi aika	Ylläpitäjä:	151 Metsätalous Pohjanmaa
Rakentamisvuosi:		Kunta:	615 Pudasjärvi
Lukumäärä:	1		

Koordinaattiselitys:		Geometria tuotettu:	4 Gps-mittaus, korjaamaton
Koordinaatit:	X 7259852, Y 3524512, Z 157	Löydöt:	

<i>Taustatiedot</i>
Kohde löytyi inventoinnissa 12.7.2010.
<i>Ympäristön kuvaus</i>
Tasainen kuiva hiekkakangas, puusto mäntyä, nuorta kasvatusmetsä.
<i>Kohteen kuvaus</i>
Toimiva poroerotuspaikka ja johdinaidat; länsimäisen johdin aidan kohdalla oli parin sadan metrin matkalla jäännöksiä vanhemmasta poroaidasta, osittain aidan riu'ut olivat kasattu, osittain aita oli sortuneena maassa. (pystytolpat, joihin oli naulattu vaakariukuja)
<i>Kohteen rajaus</i>
Kohde rajautuu linjamaisesti näkyvien jäänteiden mukaisesti.
<i>Tulkinta</i>
Poroaidan jäännökset.
<i>Lisätietoja</i>

<i>Toimenpiteet</i>

<i>Tarkastukset</i>
Tila: 3 Toteutettu Laji: 6 Suojeluarvojen tarkastus Tarkastusvuosi: 2010 Tarkastuspvm: 12.7.2010 Tarkastaja: H.-P. Schulz Kuvaus: Pudasjärvi kulttuuriperintöinventointi 2010

Viranomaisrekisterinro:		Kunto:	3 Huono
		Olotila:	2 Ei käytössä
Arvotus:	8 Muu suojeluarvo	Kohteen	9 Muu suojeluarvo

Selitys:	suojelu: Selitys:
Ympäristön suojelu:	0 Ei määritelty
Selitys:	

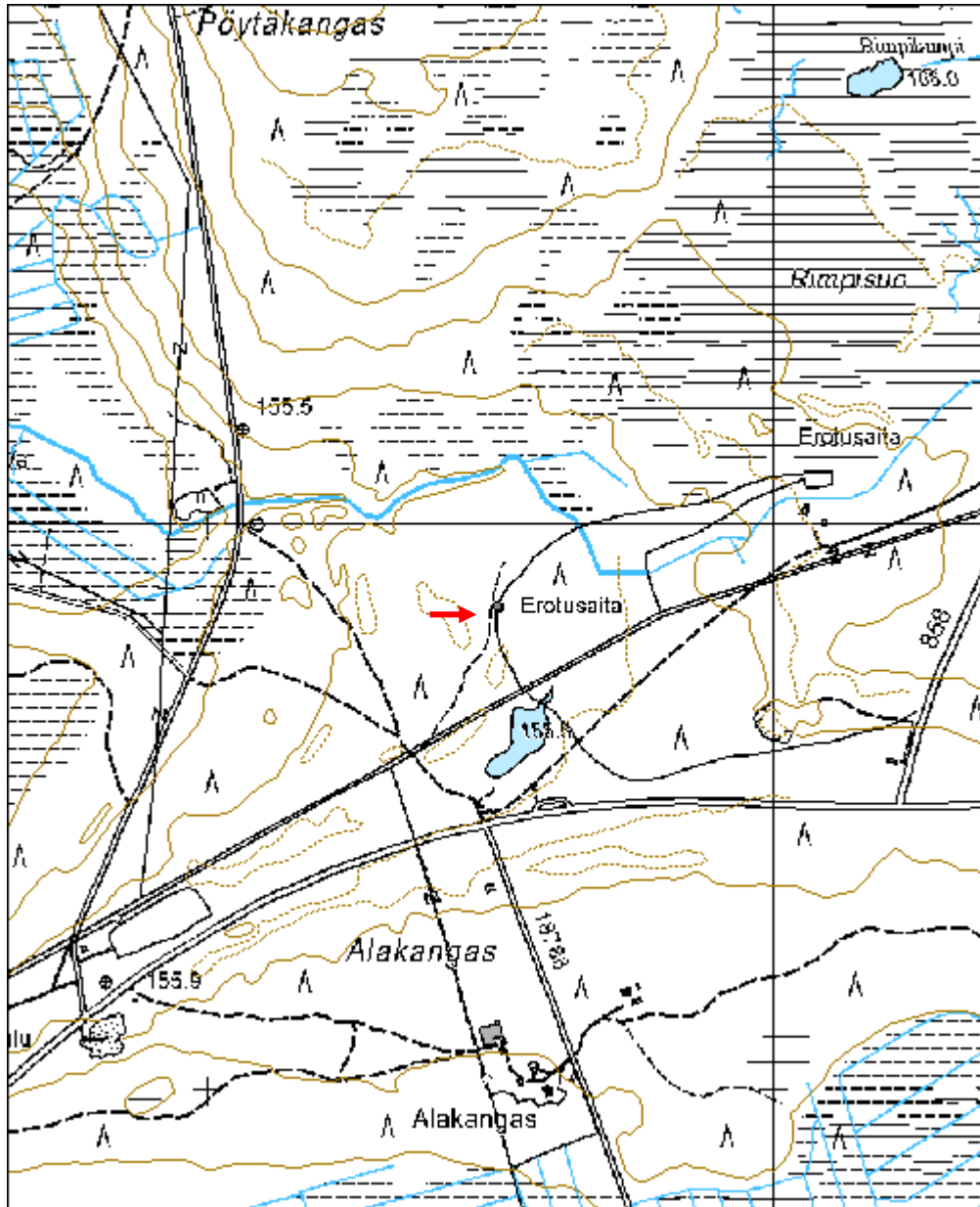


Johdinaita jäännös, jonka riu'ut on kasattu, etelästä



Sortunut johdinaita, kaakosta.

Kohdetyyppi:	9 Valmistuspaikat/työpaikat	Copyright:	© Metsähallitus 2008 © Maanmittauslaitos 1/MML/08
Koordinaatit:	X 7259852, Y 3524512, Z 157	Mittakaava:	1:10000



Kellarilampi pitkospuut	MH-tunnus: 116454
--------------------------------	------------------------------

Kohdetyyppi:	0 Ei määritelty	Haltija:	151 Metsätalous Pohjanmaa
Ajoitus:	7116 Uusi aika	Ylläpitäjä:	151 Metsätalous Pohjanmaa
Rakentamisvuosi:		Kunta:	615 Pudasjärvi
Lukumäärä:			

Koordinaattiselitys:		Geometria tuotettu:	4 Gps-mittaus, korjaamaton
Koordinaatit:	X 7277055, Y 3526774, Z 197	Löydöt:	

<i>Taustatiedot</i>
Kohde löytyi inventoinnissa 13.7.2010
<i>Ympäristön kuvaus</i>
Pieni suoalue lammen kaakkoispuolella kahden niemekkeen välissä. Pitkospuiden kohdalla rämeytynyt.
<i>Kohteen kuvaus</i>
Pitkospuut, kokonaispituus 50 m, yhdistävät kaksi niemekettä. Pitkospuita on kaksi vierekkäin. Ne on tehty kirveellä veistetyistä hirsistä ja ovat melko lahonneet. Alkuperäistä kiinnitystä ei havaittu, todennäköisesti myöhemmin noin 8 tuuman nauloilla kiinnitetty alla oleviin poikittaisiin pyöreisiin hirsisiin.
<i>Kohteen rajaus</i>
kohde rajautuu linjamaisesti näkyvien jäänteiden mukaisesti.
<i>Tulkinta</i>
Pitkospuut
<i>Lisätietoja</i>

<i>Toimenpiteet</i>

<i>Tarkastukset</i>
Tila: 3 Toteutettu Laji: 6 Suojeluarvojen tarkastus Tarkastusvuosi: 2010
Tarkastuspvm: 13.7.2010 Tarkastaja: H.-P. Schulz
Kuvaus: Pudasjärvi kulttuuriperintöinventointi 2010

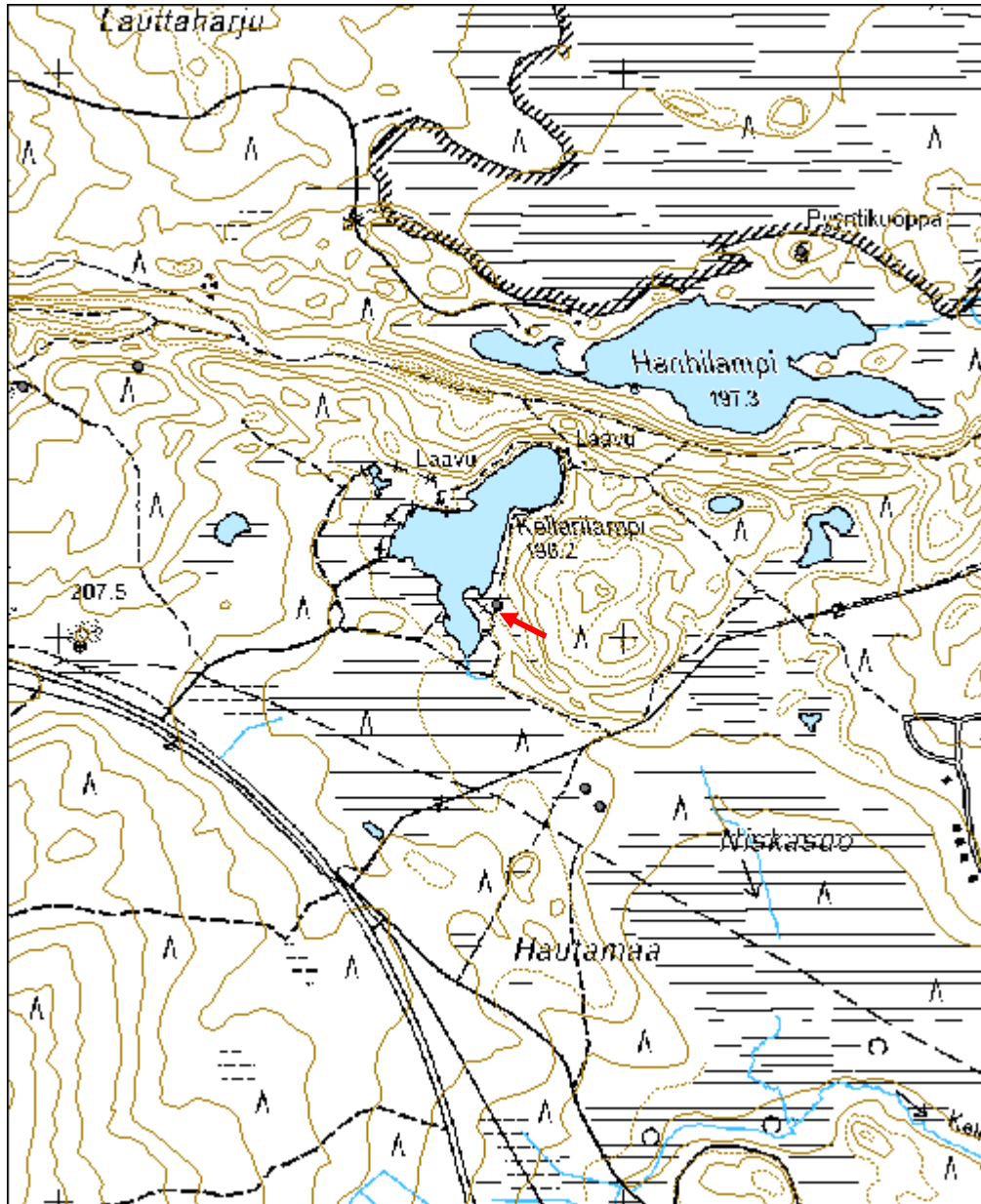
Viranomaisrekisterinro:		Kunto:	2 Keskinertainen
		Olotila:	2 Ei käytössä
Arvotus:	0 Ei määritelty	Kohteen	0 Ei määritelty

Selitys:	suojelu: Selitys:
Ympäristön suojelu:	0 Ei määritelty
Selitys:	



Yleiskuva etelälounaasta.

Kohdetyyppi:		Copyright:	© Metsähallitus 2008 © Maanmittauslaitos 1/MML/08
Koordinaatit:	X 7277055, Y 3526774, Z 197	Mittakaava:	1:10000



Isokuru taimikellari	MH-tunnus: 116521
-----------------------------	------------------------------

Kohdetyyppi:	9 Valmistuspaikat/työpaikat	Haltija:	151 Metsätalous Pohjanmaa
Ajoitus:	7116 Uusi aika	Ylläpitäjä:	151 Metsätalous Pohjanmaa
Rakentamisvuosi:		Kunta:	615 Pudasjärvi
Lukumäärä:	1		

Koordinaattiselitys:		Geometria tuotettu:	4 Gps-mittaus, korjaamaton
Koordinaatit:	X 7282476, Y 3523211, Z 280	Löydöt:	

<i>Taustatiedot</i>
Kohde löytyi inventoinnissa 15.7.2010.
<i>Ympäristön kuvaus</i>
Jokitörmä, rehevä jokivarsikasvillisuus, puusto pääosin koivuja, joitakin muita lehtipuita ja kuusia.
<i>Kohteen kuvaus</i>
Kellarimainen rakennelma, 6 m pitkä, 1,8 m leveä ja 0,8 m syvä kuoppa; jonka reunat on laudalla vuorattu. Pohjassa on runsaasti lautaa, ilmeisesti peräisin sortuneesta kattorakennelmasta, pohja on sammalen peitossa.
<i>Kohteen rajaus</i>
Kohde rajautuu pistemäisesti.
<i>Tulkinta</i>
Taimikellari; ylempänä, missä nykyään on kota ja parkkialue, oli aikaisemmin metsäkamppä, joka purettiin.
<i>Lisätietoja</i>

<i>Toimenpiteet</i>

<i>Tarkastukset</i>
Tila: 3 Toteutettu Laji: 6 Suojeluarvojen tarkastus Tarkastusvuosi: 2010
Tarkastuspvm: 15.7.2010 Tarkastaja: H.-P. Schulz
Kuvaus: Pudasjärvi kulttuuriperintöinventointi 2010

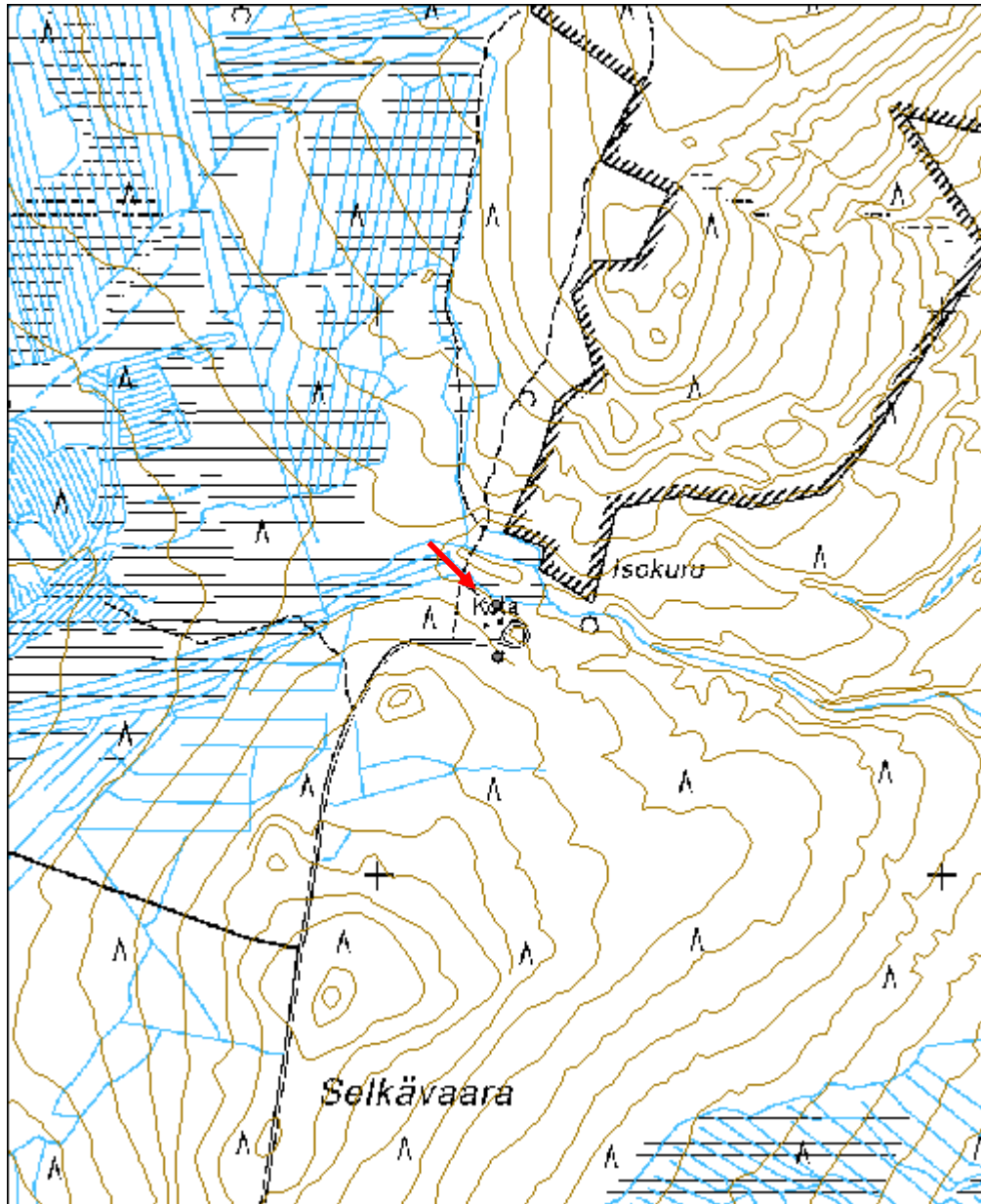
Viranomaisrekisterinro:	Kunto: 2 Keskinertainen
--------------------------------	--------------------------------

Arvotus:	8 Muu suojeluarvo	Olotila:	2 Ei käytössä
Selitys:		Kohteen suojelu:	9 Muu suojeluarvo
Ympäristön suojelu:	0 Ei määritelty		
Selitys:			



Yleiskuva itäkaakosta.

Kohdetyyppi:	9 Valmistuspaikat/työpaikat	Copyright:	© <i>Metsähallitus</i> 2008 © <i>Maanmittauslaitos</i> 1/MML/08
Koordinaatit:	X 7282476, Y 3523211, Z 280	Mittakaava:	1:10000



Mustarinta kämppä jäännös	MH-tunnus: 116864
----------------------------------	------------------------------

Kohdetyyppi:	1 Asuinpaikat	Haltija:	151 Metsätalous Pohjanmaa
Ajoitus:	7116 Uusi aika	Ylläpitäjä:	151 Metsätalous Pohjanmaa
Rakentamisvuosi:		Kunta:	615 Pudasjärvi
Lukumäärä:	5		

Koordinaattiselitys:		Geometria tuotettu:	4 Gps-mittaus, korjaamaton
Koordinaatit:	X 7273281, Y 3532559, Z 301	Löydöt:	

<i>Taustatiedot</i>
Kohde tarkastettiin inventoinnissa 16.7.2010, lähde Sutigis.
<i>Ympäristön kuvaus</i>
Tasanne vaaran alarinteellä (etelärinne) purolaakson pohjoispuolella; Rehevä havumetsä, jossa kasvaa myös koivua ja haapaa; tiheä puronvarsikasvillisuus.
<i>Kohteen kuvaus</i>
Alue on viisi rakennetta: 1 Kämpän paikka, tasanne, pääosin aukea, reunassa kasvaa nuoria kuusia, kämppä on kokonaan purettu, rakenteita ei ole jäljellä. Alueelle on kaivettu betonipylväitä maahan, kyse on ilmeisesti perustuksesta uudelle pienelle rakennukselle. x 7273281, y 3532559. 2 Kiviperustuksen jäänteet pienestä rakennuksesta 2,8 x 1,3 m, todennäköisesti liiteristä; kuvio on aluskasvillisuudessa selvästi havaittavissa. x 7273254, y 3532546. 3. Rakennuksen paikka, mitat n 6 x 4 m; heikosti havaittava matala maavalli, sisätilan eteläpäässä on joitakin kiviä. Kuvio on aluskasvillisuudessa selvästi havaittavissa. x 7273215, y 35326156. 4. Kellarikuoppa, mitat n. 1,8 x 1,5 m, Rakenteen puukehys ja kansi ovat vielä paikalla, ne ovat sammalen ja heinän peitossa; syvyys ei voitu selvittää. Huom! vaarallinen kohde, kansi lienee laho. x 7273212, y 3532594. 5 Kaivo; betonirenkaat, läpimitta 1m, sisällä vettä; puinen lautakansi vielä paikallaan; luukku on rikki. Huom! vaarallinen kohde, puukansi on laho. x 7273203, y 3532612.
<i>Kohteen rajaus</i>
Kohde rajautuu näkyvien jäänteiden mukaisesti.
<i>Tulkinta</i>
Metsäkämppä; arkisto ja haastattelutietoa.
<i>Lisätietoja</i>
Huom! Kohteet 4 ja 5 (kellarikuoppa ja kaivo) ovat maastossa liikkuville vaarallisia (putoamisvaara), niiden paikalla olevat kannet ovat todennäköisesti hyvin lahoja.
<i>Toimenpiteet</i>

Tarkastukset

Tila: 3 Toteutettu Laji: 6 Suojeluarvojen tarkastus Tarkastusvuosi: 2010
 Tarkastuspvm: 16.7.2010 Tarkastaja: H.-P. Schulz
 Kuvaus: Pudasjärvi kulttuuriperintöinventointi 2010

**Viranomais-
rekisterinro:**

Kunto: 3 Huono

Olotila: 2 Ei käytössä

Arvotus: 8 Muu suojeluarvo

**Kohteen
suojelu:** 9 Muu suojeluarvo

Selitys:

Selitys:

**Ympäristön
suojelu:**

0 Ei määritelty

Selitys:



Puretun kämpän paikka, yleiskuva idästä; oikealla reunalla uusia betoniperustuksia.

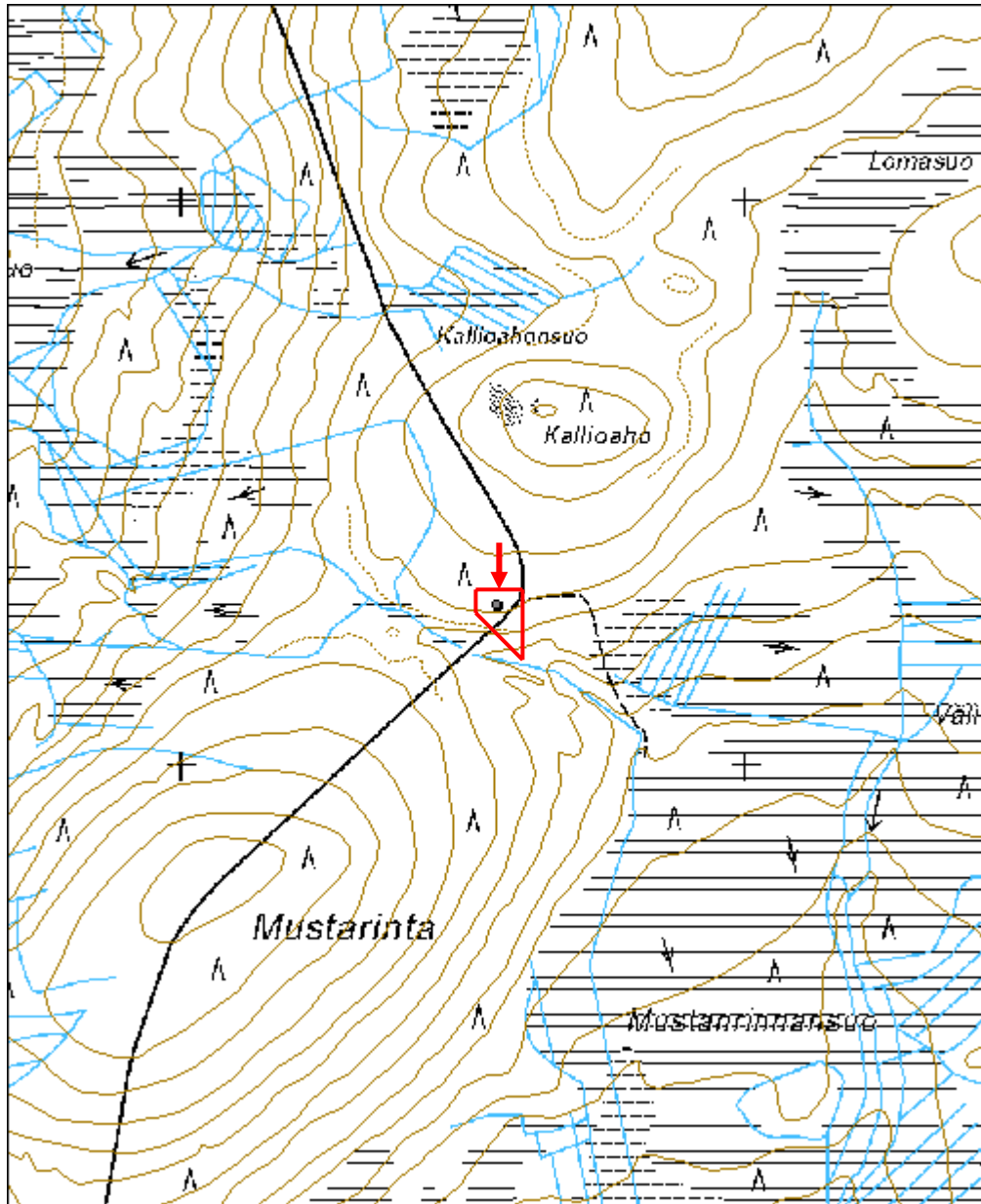


Maakellarin kansi luoteesta.



Kaivo kuvattu luoteesta.

Kohdetyyppi:	1 Asuinpaikat	Copyright:	© <i>Metsähallitus</i> 2008 © <i>Maanmittauslaitos</i> 1/MML/08
Koordinaatit:	X 7273281, Y 3532559, Z 301	Mittakaava:	1:10000



Petäjävaara poroerotusaita jäännös	MH-tunnus: 116901
---	------------------------------

Kohdetyyppi:	9 Valmistuspaikat/työpaikat	Haltija:	151 Metsätalous Pohjanmaa
Ajoitus:	7116 Uusi aika	Ylläpitäjä:	151 Metsätalous Pohjanmaa
Rakentamisvuosi:		Kunta:	615 Pudasjärvi
Lukumäärä:	1		

Koordinaattiselitys:		Geometria tuotettu:	4 Gps-mittaus, korjaamaton
Koordinaatit:	X 7292524, Y 3520394, Z 165	Löydöt:	

<i>Taustatiedot</i>
Kohde löytyi inventoinnissa 19.7.2010.
<i>Ympäristön kuvaus</i>
Vaaran pohjoispuolella oleva lyhyt jyrkkärinteinen harjujakso, vaaran ja harjun välissä oleva soistunut alue; Kuiva mäntykangasta, suokasvillisuus.
<i>Kohteen kuvaus</i>
Kaksi riukuaita, jotka on suurimaksi osaksi purettu ja riu'ut kasattu säännöllisiin väleihin, itäosassa suoalueella tolpat vielä pystyssä (n. 3 m väli). Aidat lähtevät harjun länsipäästä; pohjoinen haara, pituus n. 460 m, seuraa harjun pohjoisrinnettä itään; eteläinen haara pituus > 950 m, seuraa ensin harjun etelärinnettä itään, ja kaartaa sitten kaakkoon suon yli Petäjävaaralle.
<i>Kohteen rajaus</i>
Kohde rajautuu näkyvien jäänteiden mukaisesti.
<i>Tulkinta</i>
Poroaita; haarojen muodon perusteella kyseessä on johdinaidasta; ja haarojen länsipäässä on ollut pieni erotusaitaus, josta ei kuitenkaan havaittu jälkiä: Lähellä sijaitseva Periharjun poroerotuspaikka jäännös (kohde 1154883) on selvästi erillinen rakenne.
<i>Lisätietoja</i>

<i>Toimenpiteet</i>

<i>Tarkastukset</i>
Tila: 3 Toteutettu Laji: 6 Suojeluarvojen tarkastus Tarkastusvuosi: 2010
Tarkastuspvm: 19.7.2010 Tarkastaja: H.-P. Schulz
Kuvaus: Pudasjärvi kulttuuriperintöinventointi 2010

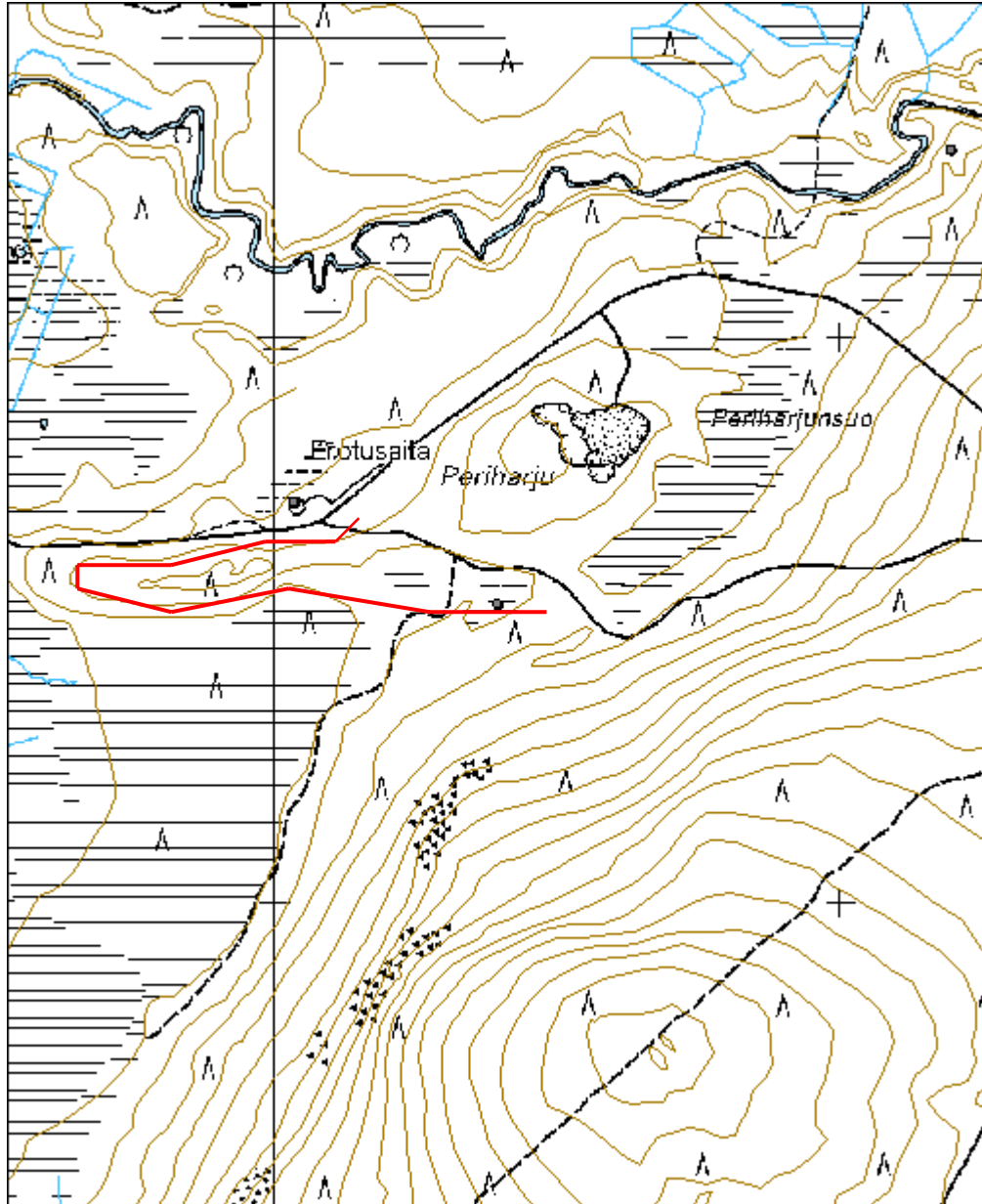
Viranomais- rekisterinro:		Kunto:	3 Huono
Arvotus:	8 Muu suojeluarvo	Olotila:	2 Ei käytössä
Selitys:		Kohteen suojaus:	9 Muu suojeluarvo
Selitys:		Selitys:	

Ympäristön suojaus:	0 Ei määritelty
Selitys:	



Johdinaidan eteläisen haaran itäpää lännestä.

Kohdetyyppi:	9 Valmistuspaikat/työpaikat	Copyright:	© Metsähallitus 2008 © Maanmittauslaitos 1/MML/08
Koordinaatit:	X 7292524, Y 3520394, Z 165	Mittakaava:	1:10000



Mätäslampi 2 karsikko	MH-tunnus: 116961
------------------------------	------------------------------

Kohdetyyppi:	99 Muu/määrittelemätön	Haltija:	151 Metsätalous Pohjanmaa
Ajoitus:	7116 Uusi aika	Ylläpitäjä:	151 Metsätalous Pohjanmaa
Rakentamisvuosi:		Kunta:	615 Pudasjärvi
Lukumäärä:	1		

Koordinaattiselitys:		Geometria tuotettu:	4 Gps-mittaus, korjaamaton
Koordinaatit:	X 7296889, Y 3533469, Z 272	Löydöt:	

<i>Taustatiedot</i>
Kohde löytyi inventoinnissa 20.7.2010.
<i>Ympäristön kuvaus</i>
Kapea tasanne vaaran rinteeseen ja soistuneen lammen välissä, rehevä sekametsä ja aluskasvillisuus.
<i>Kohteen kuvaus</i>
Vanha kuusi, noin 1,8 m korkeudella katkennut. Lounaispuolella on n. 70 cm korkea ja 10-20 cm leveä pilkka, sen alaosassa on veistetty kolo (10 cm syvä, 14 cm korkea ja 16-18 cm leveä) niin että keskellä jäi kahvamainen puuosa, jossa on sisäpuolella n 4 cm kokoinen reikä. Kauempana katsottuna veistetty kohta vaikuttaa naamalta.
<i>Kohteen rajaus</i>
Kohde rajautuu pistemäisesti.
<i>Tulkinta</i>
Karsikko, tarkempi funktio epäselvä.
<i>Lisätietoja</i>

<i>Toimenpiteet</i>

<i>Tarkastukset</i>
Tila: 3 Toteutettu Laji: 6 Suojeluarvojen tarkastus Tarkastusvuosi: 2010
Tarkastuspvm: 20.7.2010 Tarkastaja: H.-P. Schulz
Kuvaus: Pudasjärvi kulttuuriperintöinventointi 2010

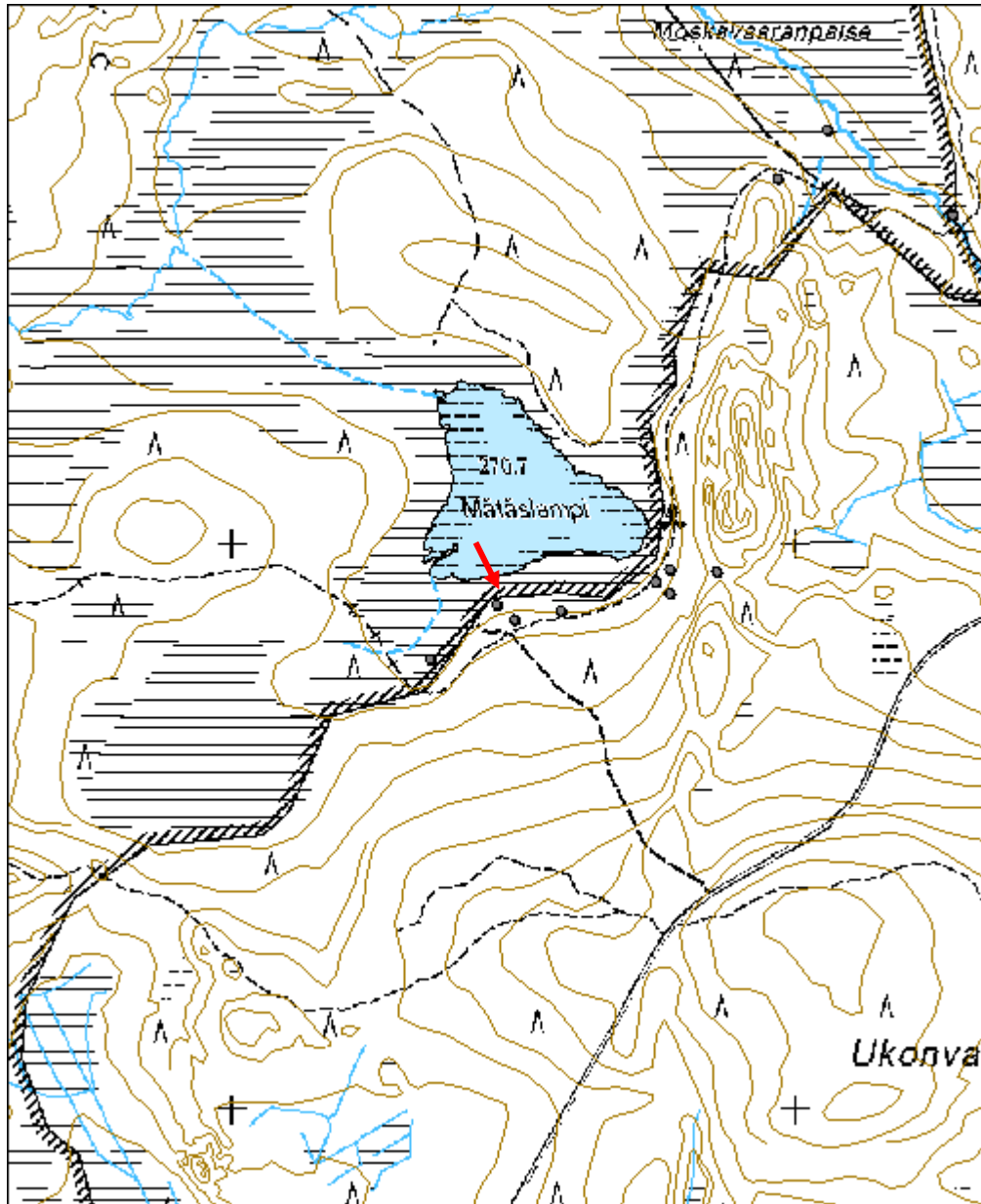
Viranomaisrekisterinro:	Kunto: 1 Hyvä
--------------------------------	----------------------

Arvotus:	8 Muu suojeluarvo	Olotila:	2 Ei käytössä
Selitys:		Kohteen suojelu:	9 Muu suojeluarvo
Selitys:		Selitys:	
Ympäristön suojelu:	0 Ei määritelty		
Selitys:			



Lähikuva etelästä.

Kohdetyyppi:	99 Muu/määrittelemätön	Copyright:	© Metsähallitus 2008 © Maanmittauslaitos 1/MML/08
Koordinaatit:	X 7296889, Y 3533469, Z 272	Mittakaava:	1:10000



Mätäslampi 5 varsitie	MH-tunnus: 117143
------------------------------	------------------------------

Kohdetyyppi:	13 Liikennekohteet	Haltija:	151 Metsätalous Pohjanmaa
Ajoitus:	7116 Uusi aika	Ylläpitäjä:	151 Metsätalous Pohjanmaa
Rakentamisvuosi:		Kunta:	615 Pudasjärvi
Lukumäärä:	1		

Koordinaattiselitys:		Geometria tuotettu:	4 Gps-mittaus, korjaamaton
Koordinaatit:	X 7296948, Y 3533858, Z 282	Löydöt:	

<i>Taustatiedot</i>
Kohde löytyi inventoinnissa 20.7.2010.
<i>Ympäristön kuvaus</i>
Kahden harjanteen välissä oleva matala kapea kohta; rehevä havumetsä ja aluskasvillisuus.
<i>Kohteen kuvaus</i>
Luonnollinen "sola", joka on osittain kaivettu syvemmälle (0,2-0-7 m) ja tasoitettu, itäosassa on havaittavissa valjeja tien reunassa; Muokatun osuuden pituus n. 65 m ja leveys 1 - 1,2 m. Tienpohja on sammalen ja varpujen peitossa, osassa maavallia eroosion takia mineraalimaapinta näkyvissä.
<i>Kohteen rajaus</i>
Kohde rajautuu linjamaisesti näkyvien jäänteiden mukaisesti.
<i>Tulkinta</i>
Varsitie, joka johti Ukonvaaran ja Moskavaaran väliseltä alueelta Mätäslammen rannalle.
<i>Lisätietoja</i>

<i>Toimenpiteet</i>

<i>Tarkastukset</i>
Tila: 3 Toteutettu Laji: 6 Suojeluarvojen tarkastus Tarkastusvuosi: 2010
Tarkastuspm: 20.7.2010 Tarkastaja: H.-P. Schulz
Kuvaus: Pudasjärvi kulttuuriperintöinventointi 2010

Viranomaisrekisterinro:		Kunto:	1 Hyvä
		Olotila:	2 Ei käytössä
Arvotus:	8 Muu suojeluarvo	Kohteen suojelu:	9 Muu suojeluarvo

Selitys:	Selitys:
Ympäristön suojelu:	0 Ei määritely
Selitys:	

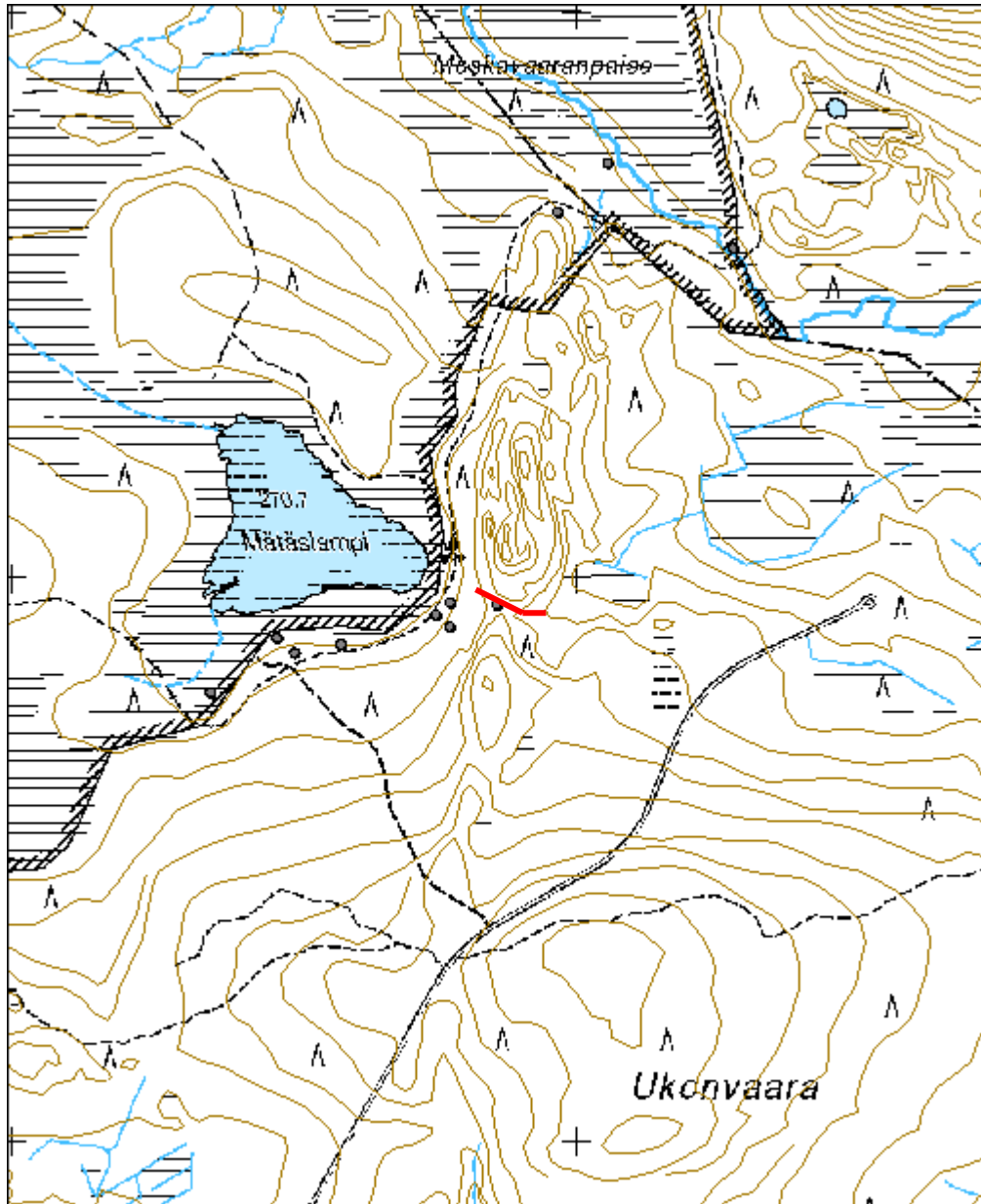


Varsitien itäosa kuvattu idästä.



Varsitien länsiosa lounaasta; kuvassa Leena Haikonen Ja Riku-Ville Vaske.

Kohdetyyppi:	13 Liikennekohteet	Copyright:	© Metsähallitus 2008 © Maanmittauslaitos 1/MML/08
Koordinaatit:	X 7296948, Y 3533858, Z 282	Mittakaava:	1:10000



Ukonlampi leimapuu	MH-tunnus: 117161
---------------------------	-----------------------------

Kohdetyyppi:	9 Valmistuspaikat/työpaikat	Haltija:	151 Metsätalous Pohjanmaa
Ajoitus:	7116 Uusi aika	Ylläpitäjä:	151 Metsätalous Pohjanmaa
Rakentamisvuosi:		Kunta:	615 Pudasjärvi
Lukumäärä:	1		

Koordinaattiselitys:		Geometria tuotettu:	4 Gps-mittaus, korjaamaton
Koordinaatit:	X 7294812, Y 3534840, Z 252	Löydöt:	

<i>Taustatiedot</i>
Kohde löytyi inventoinnissa 20.7.2010.
<i>Ympäristön kuvaus</i>
Matala harjanne vaaran ja suon välissä, rehevää sekametsää, paikoitellen männykköä. Aluskasvillisuus varpuja, sammalta ja heinää, alue on paikoitellen soistunut.
<i>Kohteen kuvaus</i>
N. 25 cm paksu kelottunut mänty, jonka lounaispuolella on 1,5 m korkeudessa kruunuleima
<i>Kohteen rajaus</i>
Kohde rajautuu pistemäisesti.
<i>Tulkinta</i>
Leimapuu.
<i>Lisätietoja</i>

<i>Toimenpiteet</i>

<i>Tarkastukset</i>
Tila: 3 Toteutettu Laji: 6 Suojeluarvojen tarkastus Tarkastusvuosi: 2010 Tarkastuspm: 20.7.2010 Tarkastaja: H.-P. Schulz Kuvaus: Pudasjärvi kulttuuriperintöinventointi 2010

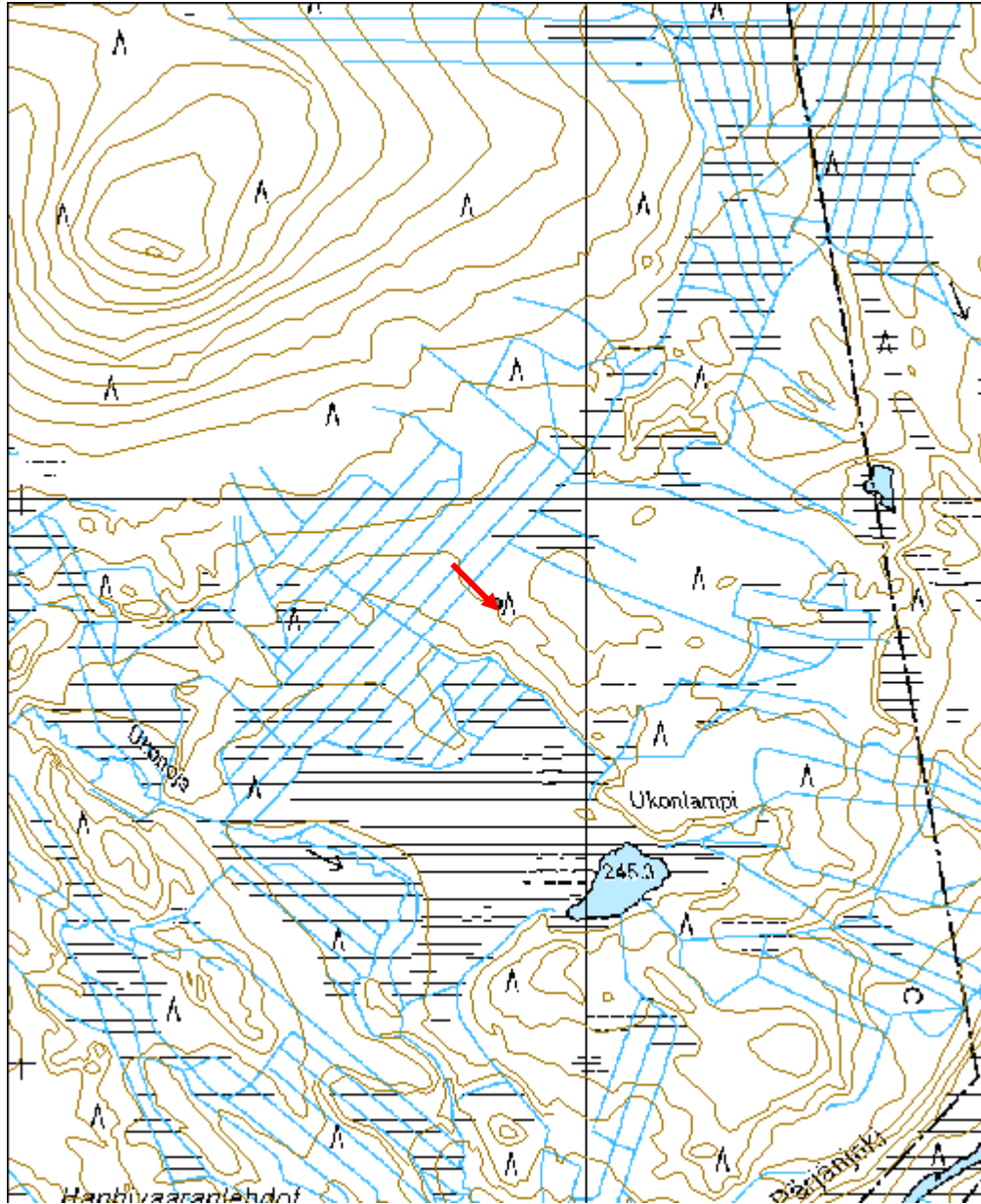
Viranomaisrekisterinro:		Kunto:	2 Keskinertainen
Arvotus:	8 Muu suojeluarvo	Olotila:	2 Ei käytössä
		Kohteen suojelu:	9 Muu suojeluarvo

Selitys:	Selitys:
Ympäristön suojelu:	0 Ei määritelty
Selitys:	



Lähikuva lounaasta.

Kohdetyyppi:	9 Valmistuspaikat/työpaikat	Copyright:	© Metsähallitus 2008 © Maanmittauslaitos 1/MML/08
Koordinaatit:	X 7294812, Y 3534840, Z 252	Mittakaava:	1:10000



Koistinlampi kämppä jäännös	MH-tunnus: 117163
------------------------------------	------------------------------

Kohdetyyppi:	1 Asuinpaikat	Haltija:	151 Metsätalous Pohjanmaa
Ajoitus:	7116 Uusi aika	Ylläpitäjä:	151 Metsätalous Pohjanmaa
Rakentamisvuosi:		Kunta:	615 Pudasjärvi
Lukumäärä:	5		

Koordinaattiselitys:		Geometria tuotettu:	4 Gps-mittaus, korjaamaton
Koordinaatit:	X 7289917, Y 3533200, Z 222	Löydöt:	

Taustatiedot

Kohde tarkastettiin inventoinnissa 20.7.2010; tiedonanto metsuri Pentti Raiskio

Ympäristön kuvaus

Tasanne pienen mäen länsipuolella, suon ympäröimä, n. 50 m länteen on pieni lampi. Tasanne on suurimaksi osaksi aukea, muutama koivuryhmä lukuun ottamatta; ja pääosin heinän peitossa.

Kohteen kuvaus

Alueella on viiden rakennuksen jäännöksiä, joista neljä (1 - 4) sijaitsevat tiiviissä ryhmässä tasanteella, ja yksi (5) ryhmästä n. 100 m länteen pienellä kohoamalla lähempänä lammen rantaa.

Rakennus 1 etelä-pohjoissuuntaisen rakennuksen jäännös, mitat 10 x 7 m; seinien kohdalla maavalli (lev. 40-50 cm ja korkeus 20.30 cm), jossa on myös maatuneiden hirsien jäänteet havaittavissa. Sisätilassa ja rakennuksen pohjoispuolella on yht. 4 kuoppa, mitat 1-1,5 m ja 0,5 - 1 m), Rakenteet ovat katajan ja heinän peitossa. y 3533200 x 7289917

Rakennus 2 ; mitat n 4 x 4 m, n. 1 m leveä ja 0,7 m korkea maavalli, jonka keskellä onn 2,5 x 2 m kokoinen kuoppa, vallissa on eteläpuolella n 2 m leveä aukko; rakenteen päällä ja kuopassa on runsaasti hirsi- lauta- ja puurakenteiden jäänteet. (ilmeisesti sinne kasattu. Rakenne on yli 70 cm korkean heinän peittämä, tarkkoja havaintoja ei pystynyt tekemään. y 3533215 x 7289920

Rakennus 3: mitat 5 x 4 m; seinien kohdalla n. 70 cm leveä ja 10-40 cm korkea maavalli; paikoitellen kaksi hirsikertaa säilynyt (pitkä nurkka, kirveellä ja sahalla katkaistu) keskellä 1,5 x 1,5 m kokoinen kuoppa . Rakenteet ovat katajan, heinän ja varpujen peitossa. y 3533181 x 7289898

Rakennus 4 Hirsikehikko, yksi hirsikerta, mitat 12 x 6,5 m, itä-länsi-suuntainen, ei muita rakenteita, sen länsipuolella on usean neliömetrin kokoinen "maakasa", ilmeisesti tunkion jäänteet. y 3533196 x 7289876.

Rakennus 5: neliönmuotoinen 4 x 4 m, matala maavalli, jossa on vielä maatuneiden hirsien jäänteet: Rakenteen ulkopuolella lautta ja kasa kiuaskiviä. y 3533124 x 7289904

Kohteen rajaus

Kohde rajautuu näkyvien jäänteiden mukaisesti

Tulkinta

Metsäkämpä; 1 kämppäarakennus, 2 maakellari, 3 muu rakennus, 4 epäselvä; 5 sauna

Lisätietoja

Toimenpiteet

Tarkastukset

Tila: 3 Toteutettu Laji: 6 Suojeluarvojen tarkastus Tarkastusvuosi: 2010
 Tarkastuspvm: 20.7.2010 Tarkastaja: H.-P. Schulz
 Kuvaus: Pudasjärvi kulttuuriperintöinventointi 2010

**Viranomais-
rekisterinro:**

Kunto: 3 Huono

Arvotus: 8 Muu suojeluarvo

Olotila: 2 Ei käytössä

**Kohteen
suojelu:** 9 Muu suojeluarvo

Selitys:

Selitys:

**Ympäristön
suojelu:**

0 Ei määritelty

Selitys:



Rakennus 1 jäännös (kämpä) kaakosta.

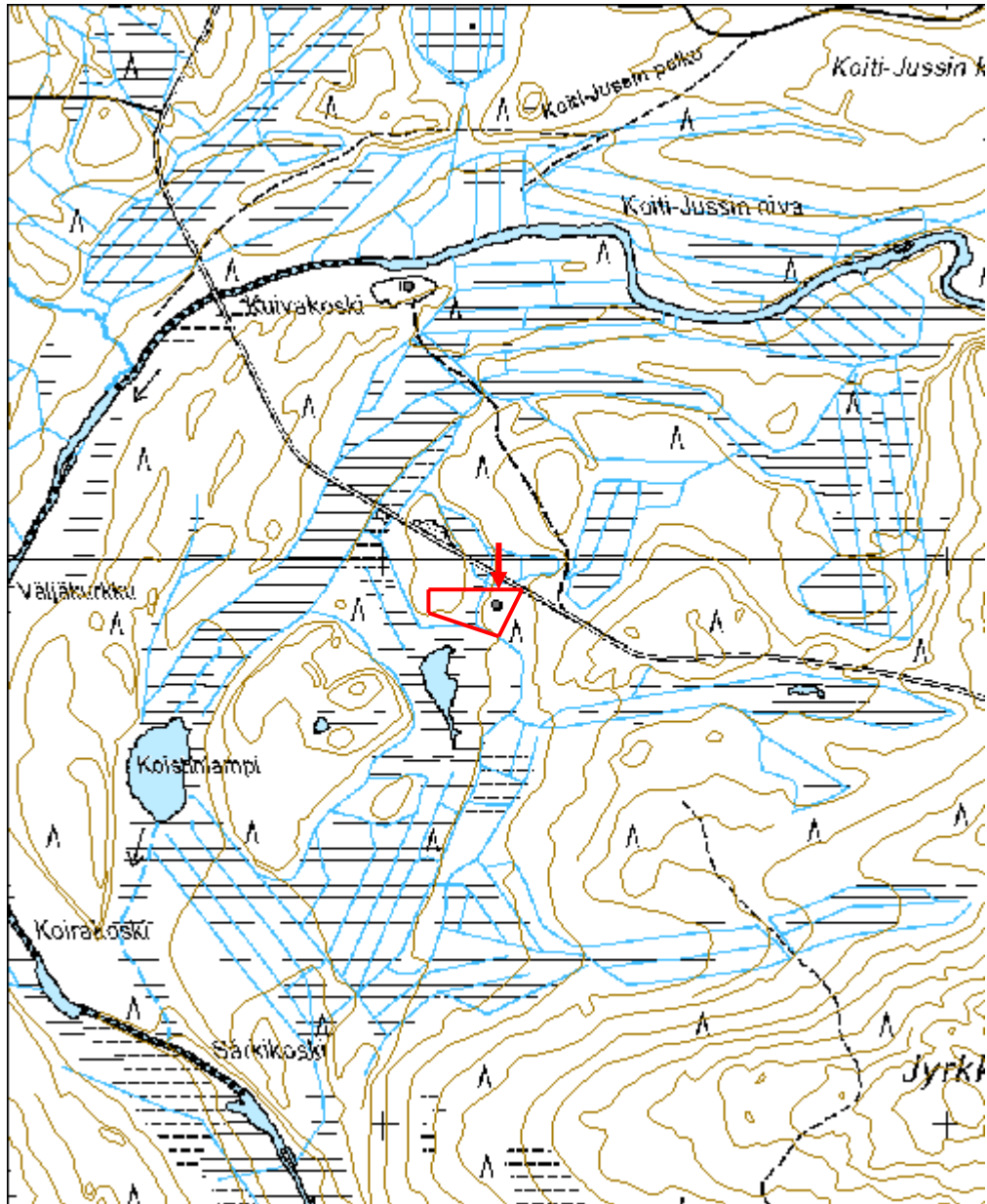


Rakennus 2 jäännös etelästä.



Rakennus 5 jäännös (sauna) lounaasta.

Kohdetyyppi:	1 Asuinpaikat	Copyright:	© Metsähallitus 2008 © Maanmittauslaitos 1/MML/08
Koordinaatit:	X 7289917, Y 3533200, Z 222	Mittakaava:	1:10000



Isonniemenkangas leimapuu	MH-tunnus: 117261
----------------------------------	------------------------------

Kohdetyyppi:	99 Muu/määrittelemätön	Haltija:	151 Metsätalous Pohjanmaa
Ajoitus:	7116 Uusi aika	Ylläpitäjä:	151 Metsätalous Pohjanmaa
Rakentamisvuosi:		Kunta:	615 Pudasjärvi
Lukumäärä:	1		

Koordinaattiselitys:		Geometria tuotettu:	4 Gps-mittaus, korjaamaton
Koordinaatit:	X 7291709, Y 3535590, Z 228	Löydöt:	

<i>Taustatiedot</i>
Kohde löytyi inventoinnissa 21.7.2010
<i>Ympäristön kuvaus</i>
Tasainen kuiva mäntykangas lähellä jokitorä.
<i>Kohteen kuvaus</i>
N. 30 cm paksu kelottunut mänty, jossa kolme kruunuleimaa (korkeus 0,9 - 1,5 m).
<i>Kohteen rajaus</i>
Kohde rajautuu pistemäisesti.
<i>Tulkinta</i>
Leimapuu
<i>Lisätietoja</i>

<i>Toimenpiteet</i>

<i>Tarkastukset</i>
Tila: 3 Toteutettu Laji: 6 Suojeluarvojen tarkastus Tarkastusvuosi: 2010
Tarkastuspvm: 21.7.2010 Tarkastaja: H.-P. Schulz
Kuvaus: Pudasjärvi kulttuuriperintöinventointi 2010

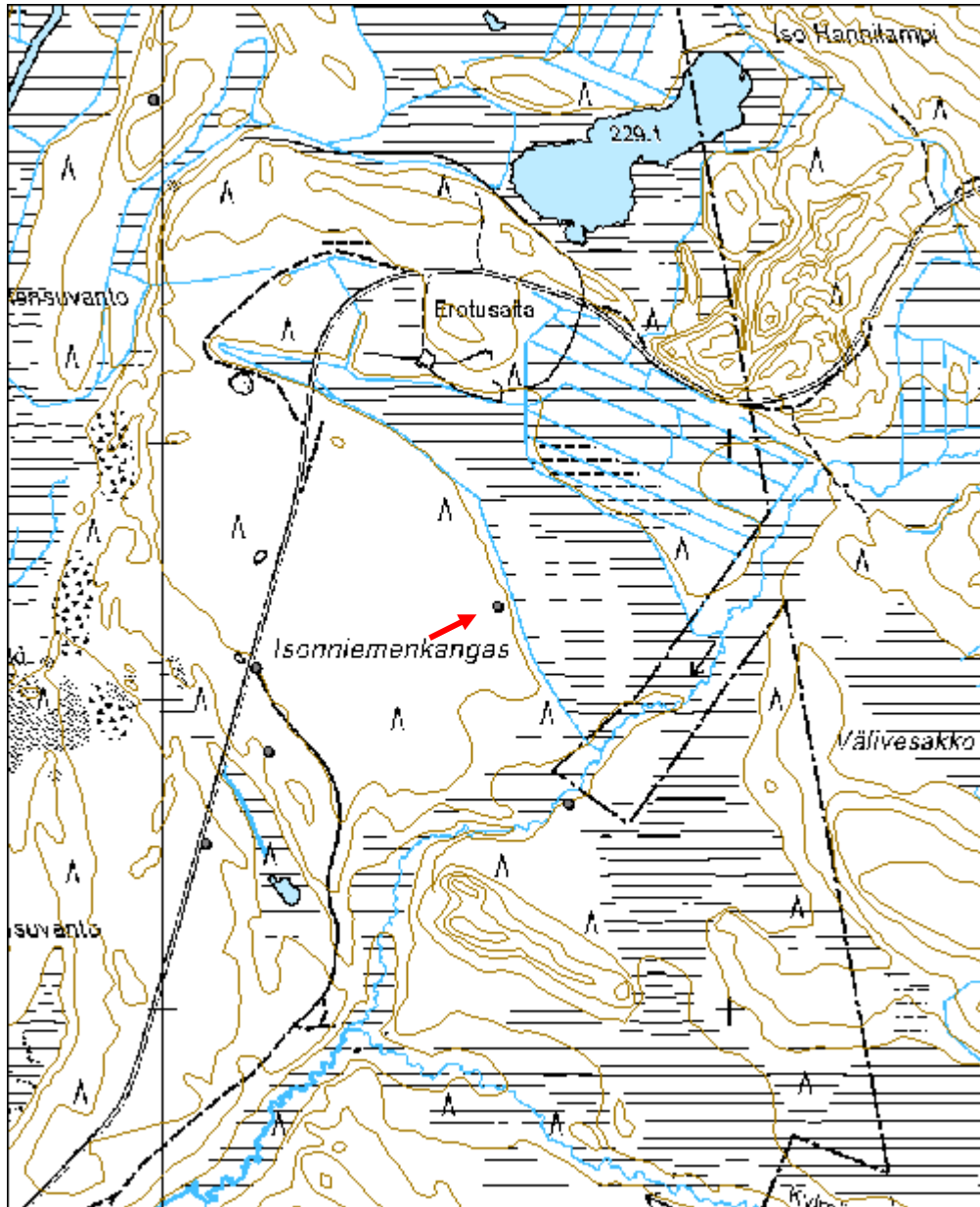
Viranomaisrekisterinro:		Kunto:	2 Kesinkertainen
		Olotila:	2 Ei käytössä
Arvotus:	8 Muu suojeluarvo	Kohteen suojelu:	9 Muu suojeluarvo

Selitys:	Selitys:
Ympäristön suojelu:	0 Ei määritely
Selitys:	



Lähikuva alimmasta leimasta
(kuva Leena Haikonen)

Kohdetyyppi:	99 Muu/määrittelemätön	Copyright:	© Metsähallitus 2008 © Maanmittauslaitos 1/MML/08
Koordinaatit:	X 7291709, Y 3535590, Z 228	Mittakaava:	1:10000



Isonniemenkangas metsälentokenttä	MH-tunnus: 118001
--	------------------------------

Kohdetyyppi:	13 Liikennekohteet	Haltija:	151 Metsätalous Pohjanmaa
Ajoitus:	7116 Uusi aika	Ylläpitäjä:	151 Metsätalous Pohjanmaa
Rakentamisvuosi:		Kunta:	615 Pudasjärvi
Lukumäärä:	1		

Koordinaattiselitys:		Geometria tuotettu:	4 Gps-mittaus, korjaamaton
Koordinaatit:	X 7291600, Y 3535163, Z 228	Löydöt:	

<i>Taustatiedot</i>
Kohde tarkastettiin inventoinnissa 21.7.2010, tiedonanto metsuri Pentti Raiskio
<i>Ympäristön kuvaus</i>
Laaja hyvin tasainen sora/hiekka-alue, kuiva mäntykangasta
<i>Kohteen kuvaus</i>
Kiitorata vanhan Syötekylä-Loukusa maantien vieressä, leveys 12 m ja pituus 540 m; alueelle oli ajettu soraa ja sitä on jonkun verran tasoitettu; kiitoradalla kasvaa kanervaa, heinää ja nuoria männyntaimia.
<i>Kohteen rajaus</i>
Kohde rajautuu linjamaisesti näkyvien jäänteiden mukaisesti.
<i>Tulkinta</i>
Metsälentokenttä.
<i>Lisätietoja</i>

<i>Toimenpiteet</i>

<i>Tarkastukset</i>
Tila: 3 Toteutettu Laji: 6 Suojeluarvojen tarkastus Tarkastusvuosi: 2010
Tarkastuspvm: 21.7.2010 Tarkastaja: H.-p. Schulz
Kuvaus: Pudasjärvi kulttuuriperintöinventointi 2010

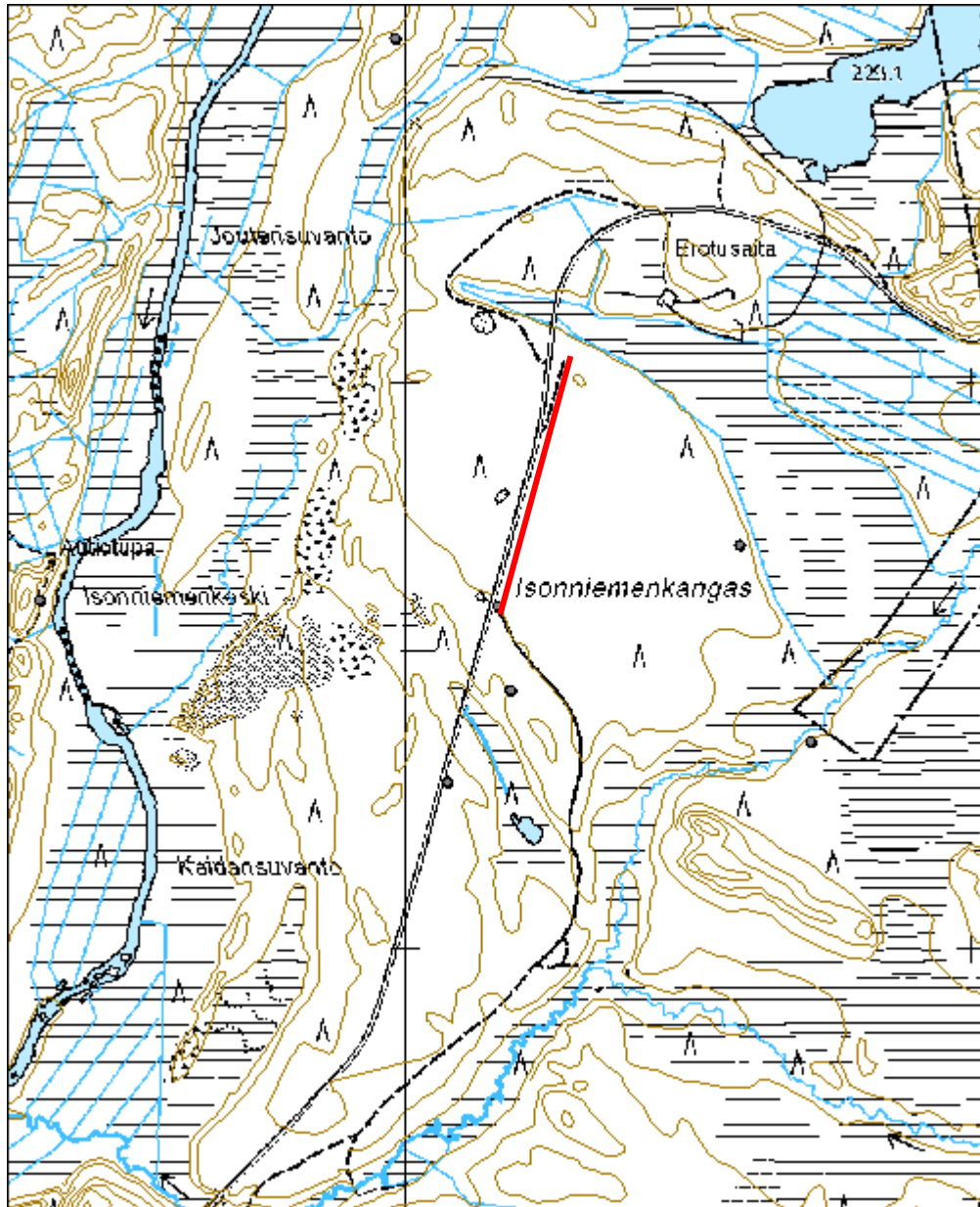
Viranomaisrekisterinro:		Kunto:	2 Keskinertainen
		Olotila:	2 Ei käytössä
Arvotus:	8 Muu suojeluarvo	Kohteen suojelu:	9 Muu suojeluarvo

Selitys:	Selitys:
Ympäristön suojelu:	0 Ei määritelty
Selitys:	



Yleiskuva etelästä.

Kohdetyyppi:	13 Liikennekohteet	Copyright:	© Metsähallitus 2008 © Maanmittauslaitos 1/MML/08
Koordinaatit:	X 7291600, Y 3535163, Z 228	Mittakaava:	1:10000



Isonniemenkoski kämpppä jäännös	MH-tunnus: 118021
--	------------------------------

Kohdetyyppi:	1 Asuinpaikat	Haltija:	151 Metsätalous Pohjanmaa
Ajoitus:	7116 Uusi aika	Ylläpitäjä:	151 Metsätalous Pohjanmaa
Rakentamisvuosi:		Kunta:	615 Pudasjärvi
Lukumäärä:	1		

Koordinaattiselitys:		Geometria tuotettu:	4 Gps-mittaus, korjaamaton
Koordinaatit:	X 7291611, Y 3534355, Z 220	Löydöt:	

Taustatiedot

Kohde tarkastettiin inventoinnissa 21.7.2010; tiedonanto metsuri Pentti Raiskio.

Ympäristön kuvaus

Etelä-pohjoissuuntainen soraharjanne joen itäpuolella; harjanteella on tasainen laki ja jyrkät rinteet; alue on suurimaksi osaksi aukea, aluskasvillisuus heinä; paikoitellen nuoria lehtipuita ja kuusia. Harjanteen pohjoispäässä on Villi Pohjolan varaustupa.

Kohteen kuvaus

Etelä-pohjoissuuntainen rakennusjäännös, josta on alin hirsikerta jäljellä (melko lahonnut); mitat 12 x 7 m. Eteläpäässä on kuistin perustukset (2 x 1,8 m) näkyvissä. Muita rakenteita ei havaittu, rakennusjäännös on tiheän aluskasvillisuuden peitossa ja alueella kasvaa runsaasti nuoria koivuja. hevostalli on ollut rakennuksesta 15 m etelään, se on kokonaan purettu; sauna oli n. 25 m pohjoiseen nykyisen varaustuvan paikassa. (tiedonanto Pentti Raiskio)

Kohteen rajaus

Kohde rajautuu näkyvien jäänteiden mukaisesti.

Tulkinta

Metsäkämpä.

Lisätietoja

Toimenpiteet

Tarkastukset

Tila: 3 Toteutettu Laji: 6 Suojeluarvojen tarkastus Tarkastusvuosi: 2010
Tarkastuspm: 21.7.2010 Tarkastaja: H.-P. Schulz
Kuvaus: Pudasjärvi kulttuuriperintöinventointi 2010

Viranomais-

Kunto: 3 Huono

rekisterinro:		Olotila:	2 Ei käytössä
Arvotus:	8 Muu suojeluarvo	Kohteen suojelu:	9 Muu suojeluarvo
Selitys:		Selitys:	
Ympäristön suojelu:	0 Ei määritely		
Selitys:			



Yleiskuva pohjoisesta.



Eteläpään kuistin perustus, lännestä.

Kuivakoski kämppä jäännös	MH-tunnus: 118062
----------------------------------	------------------------------

Kohdetyyppi:	1 Asuinpaikat	Haltija:	151 Metsätalous Pohjanmaa
Ajoitus:	7116 Uusi aika	Ylläpitäjä:	151 Metsätalous Pohjanmaa
Rakentamisvuosi:		Kunta:	615 Pudasjärvi
Lukumäärä:	3		

Koordinaattiselitys:		Geometria tuotettu:	4 Gps-mittaus, korjaamaton
Koordinaatit:	X 7290481, Y 3533044, Z 213	Löydöt:	

Taustatiedot

Kohde tarkastettiin inventoinnissa 21.7.2010; lähde Sutigis.

Ympäristön kuvaus

Hyvin kivinen tasanne joen eteläpuolella, suurimaksi osaksi aukea, aluskasvillisuus heinää, paikoitellen kasvaa nuoria koivuja ja katajaa.

Kohteen kuvaus

Kaikki rakennukset on kokonaan purettu ja alue on siivottu; ainoastaan yhden rakennuksen mahdolliset perustuskivet (jäljellä oli n. 6 m pitkä rivi kiviä) ja kivetty pihanuotio havaittiin. Alueen eteläpuolella on tehty 2,5 m ajoväylä soraharjanteen läpi. Harjanteen eteläpuolella on soistunut alue, jossa on kapulatien jäännökset vielä paikoitellen näkyvissä; sen kokonaispituus on n. 150 m.

Kohteen rajaus

Kohde rajautuu näkyvien jäänteiden mukaisesti.

Tulkinta

Metsäkämpä (kämpäluettelo)

Lisätietoja

Toimenpiteet

Tarkastukset

Tila: 3 Toteutettu Laji: 6 Suojeluarvojen tarkastus Tarkastusvuosi: 2010
Tarkastuspvm: 21.7.2010 Tarkastaja: H.-P. Schulz
Kuvaus: Pudasjärvi kulttuuriperintöinventointi 2010

Viranomaisrekisterinro:	Kunto:	3 Huono
	Olotila:	2 Ei käytössä

Arvotus:	8 Muu suojeluarvo	Kohteen suojelu:	9 Muu suojeluarvo
Selitys:		Selitys:	
Ympäristön suojelu:	0 Ei määritelty		
Selitys:			



Arvioitu kämpän paikka lännestä

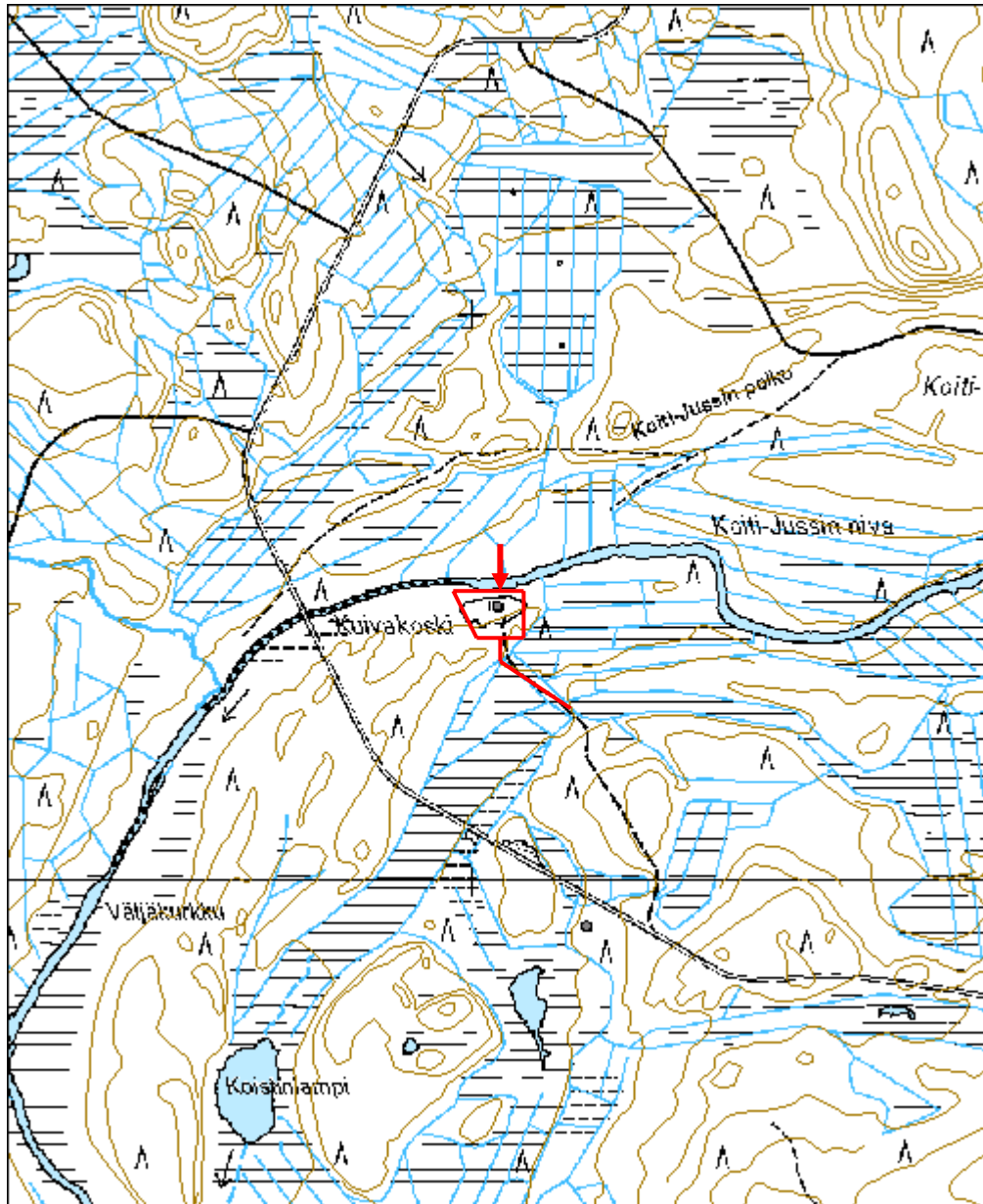


Tieleikkaus kuvattu kaakosta.



Kapulasillan jäänteet luoteesta.

Kohdetyyppi:	1 Asuinpaikat	Copyright:	© Metsähallitus 2008 © Maanmittauslaitos 1/MML/08
Koordinaatit:	X 7290481, Y 3533044, Z 213	Mittakaava:	1:10000



Korentokangas viisarikivet	MH-tunnus: 118201
-----------------------------------	------------------------------

Kohdetyyppi:	99 Muu/määrittelemätön	Haltija:	151 Metsätalous Pohjanmaa
Ajoitus:	7116 Uusi aika	Ylläpitäjä:	151 Metsätalous Pohjanmaa
Rakentamisvuosi:		Kunta:	615 Pudasjärvi
Lukumäärä:	2		

Koordinaattiselitys:		Geometria tuotettu:	4 Gps-mittaus, korjaamaton
Koordinaatit:	X 7255978, Y 3511900, Z 143	Löydöt:	

<i>Taustatiedot</i>
Kohde löytyi inventoinnissa 22.7.2010
<i>Ympäristön kuvaus</i>
Tasainen harjujakso, maaperä hiekkaa kuivaa mäntykangasta.
<i>Kohteen kuvaus</i>
Vanhalla rajalinjalla (kruununmaat / yksityismaat) kahdessa kohdassa viisarikivet (5 kpl) jäljellä: kivet ovat suorassa rivissä rajalinjan suunnassa; kivien koko on 0,25 - 0,4 m, väli n. metri. 1 x 3511900, y 7255978; 2 x 3511878, y 7256060
<i>Kohteen rajaus</i>
Kohde rajautuu pistemäisesti
<i>Tulkinta</i>
Viisarikivet, ilmeisesti ison jaon rajanveto.
<i>Lisätietoja</i>

<i>Toimenpiteet</i>

<i>Tarkastukset</i>
Tila: 3 Toteutettu Laji: 6 Suojeluarvojen tarkastus Tarkastusvuosi: 2010
Tarkastuspvm: 22.7.2010 Tarkastaja: H.-P. Schulz
Kuvaus: Pudasjärvi kulttuuriperintöinventointi 2010

Viranomaisrekisterinro:		Kunto:	1 Hyvä
		Olotila:	2 Ei käytössä
Arvotus:	8 Muu suojeluarvo	Kohteen	9 Muu suojeluarvo

Selitys:	suojelu: Selitys:
Ympäristön suojelu:	0 Ei määritelty
Selitys:	

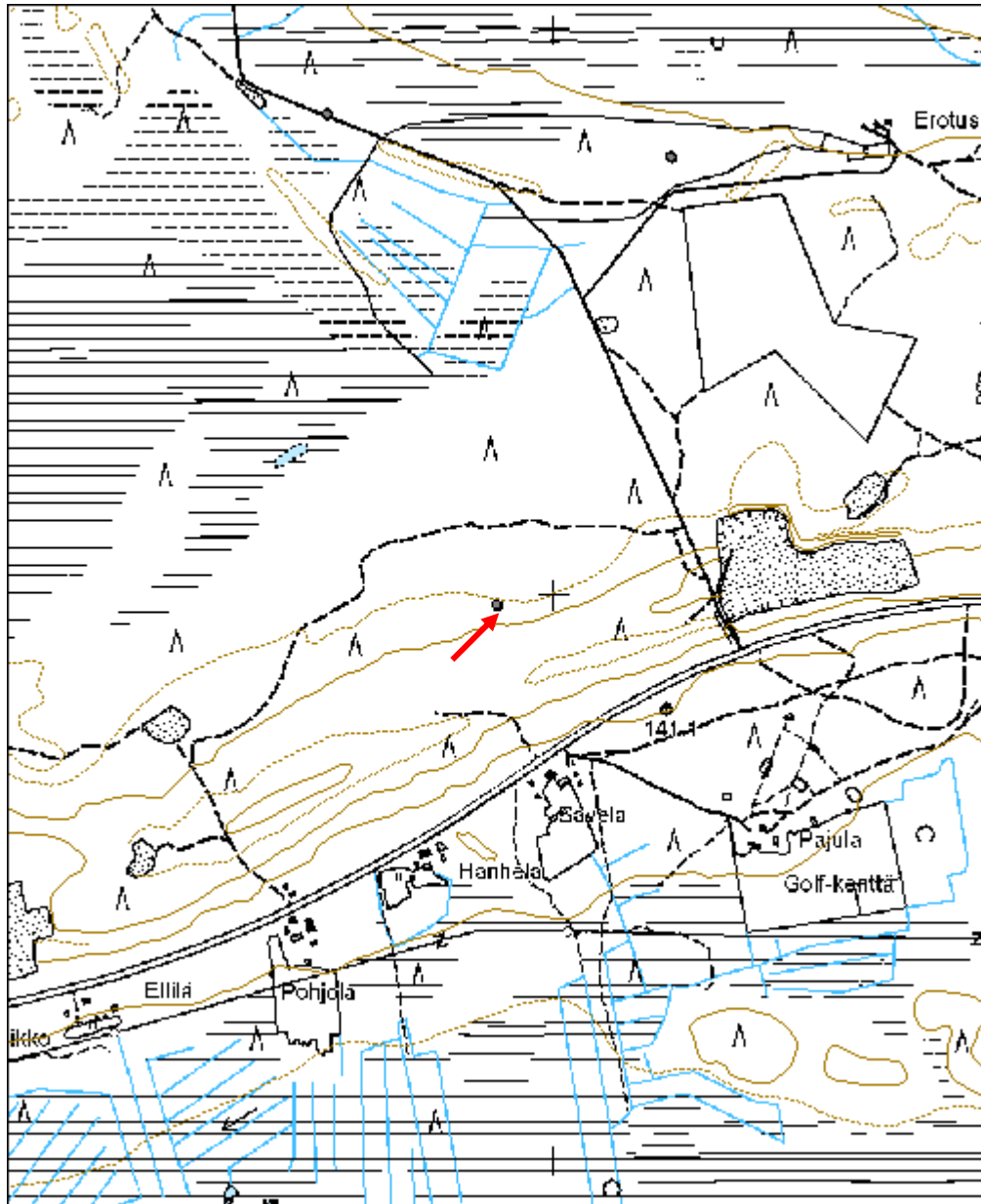


Viisarikivet 1 kuvattu kaakosta.



Viisarikivet 2 kuvattu eteläkaakosta.

Kohdetyyppi:	99 Muu/määrittelemätön	Copyright:	© Metsähallitus 2008 © Maanmittauslaitos 1/MML/08
Koordinaatit:	X 7255978, Y 3511900, Z 143	Mittakaava:	1:10000



Koiravaara rakennus paikka	MH-tunnus: 118256
-----------------------------------	------------------------------

Kohdetyyppi:	1 Asuinpaikat	Haltija:	151 Metsätalous Pohjanmaa
Ajoitus:	7116 Uusi aika	Ylläpitäjä:	151 Metsätalous Pohjanmaa
Rakentamisvuosi:		Kunta:	615 Pudasjärvi
Lukumäärä:	1		

Koordinaattiselitys:		Geometria tuotettu:	4 Gps-mittaus, korjaamaton
Koordinaatit:	X 7258740, Y 3521990, Z 169	Löydöt:	

Taustatiedot

Kohde tarkastettiin inventoinnissa 23.7 2010; kohde on merkitty vanhoihin karttoihin.

Ympäristön kuvaus

Vaaran loiva itärinne, maaperä hiekka rehevätkö sekametsä; tarkastushetkellä kesannolla ollut pelto.

Kohteen kuvaus

Vanhaan peruskarttaan paikalle on merkitty pieni asuinrakennus; Rakennus on kokonaan purettu ja alue käytetään peltona (mitat 40 x 30 m). Pellon pinnalla ei tehty havaintoja mahdollisista jäännöksistä.

Kohteen rajaus

Kohde rajautuu pistemäisesti.

Tulkinta

Rakennuksesta ei saatu tarkempaa tietoa, sitä oli purettu jo 1980-luvulla (kartoitustieto)

Lisätietoja

Toimenpiteet

Tarkastukset

Tila: 3 Toteutettu Laji: 6 Suojeluarvojen tarkastus Tarkastusvuosi: 2010
Tarkastuspm: 23.7.2010 Tarkastaja: H.-P. Schulz
Kuvaus: Pudasjärvi kulttuuriperintöinventointi 2010

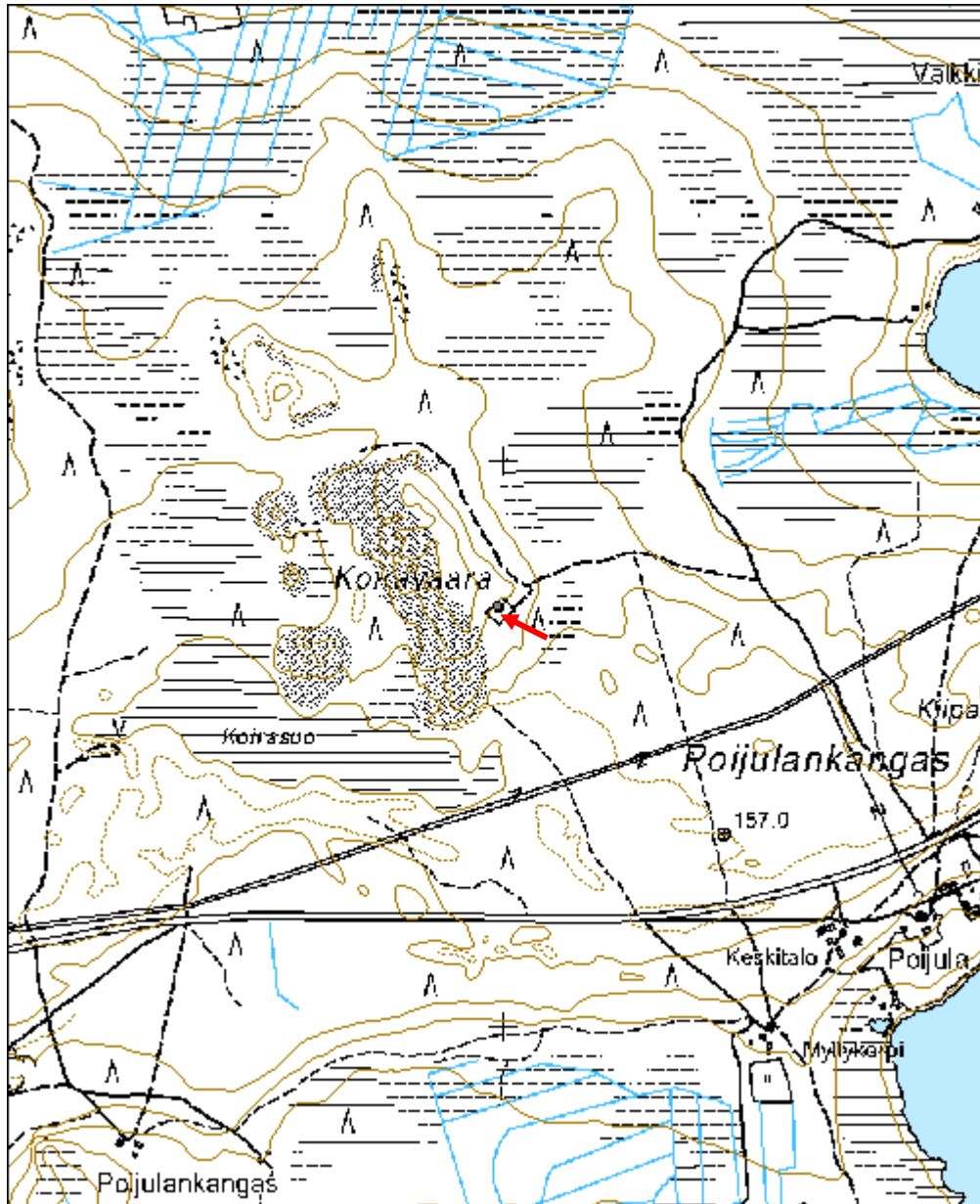
Viranomaisrekisterinro:		Kunto:	3 Huono
		Olotila:	2 Ei käytössä
Arvotus:	8 Muu suojeluarvo	Kohteen suojelu:	9 Muu suojeluarvo

Selitys:	Selitys:
Ympäristön suojelu:	0 Ei määritely
Selitys:	



Rakennuksen paikka kuvattu koillisesta.

Kohdetyyppi:	1 Asuinpaikat	Copyright:	© <i>Metsähallitus</i> 2008 © <i>Maanmittauslaitos</i> 1/MML/08
Koordinaatit:	X 7258740, Y 3521990, Z 169	Mittakaava:	1:10000



Sulavaaran Paljakka pilkkapuu	MH-tunnus: 118342
--------------------------------------	------------------------------

Kohdetyyppi:	99 Muu/määrittelemätön	Haltija:	151 Metsätalous Pohjanmaa
Ajoitus:	7116 Uusi aika	Ylläpitäjä:	151 Metsätalous Pohjanmaa
Rakentamisvuosi:		Kunta:	615 Pudasjärvi
Lukumäärä:	1		

Koordinaattiselitys:		Geometria tuotettu:	4 Gps-mittaus, korjaamaton
Koordinaatit:	X 7269712, Y 3535630, Z 214	Löydöt:	

Taustatiedot

Kohde löytyi inventoinnissa 28.7.2010.

Ympäristön kuvaus

Vaaran tasainen lakialue, avohakattu, maaperä soraa.

Kohteen kuvaus

Iso mänty (läpimitta 40 cm), sen pohjoispuolella t-muotoinen iso pilkka, korkeus 70 cm ja leveys 7 - 30 cm, sen alaosaan on veistetty pitkulainen kolo, jonka alapää on pyöreä ja yläpää terävä; korkeus 9 cm, leveys 4 cm ja syvyys 2,5 cm.

Kohteen rajaus

Kohde rajautuu pistemäisesti.

Tulkinta

Pilkkapuu, kaiverruksen tarkoitus epäselvä.

Lisätietoja

Toimenpiteet

Tarkastukset

Tila: 3 Toteutettu Laji: 6 Suojeluarvojen tarkastus Tarkastusvuosi: 2010
Tarkastuspvm: 28.7.2010 Tarkastaja: H.-P. Schulz
Kuvaus: Pudasjärvi kulttuuriperintöinventointi 2010

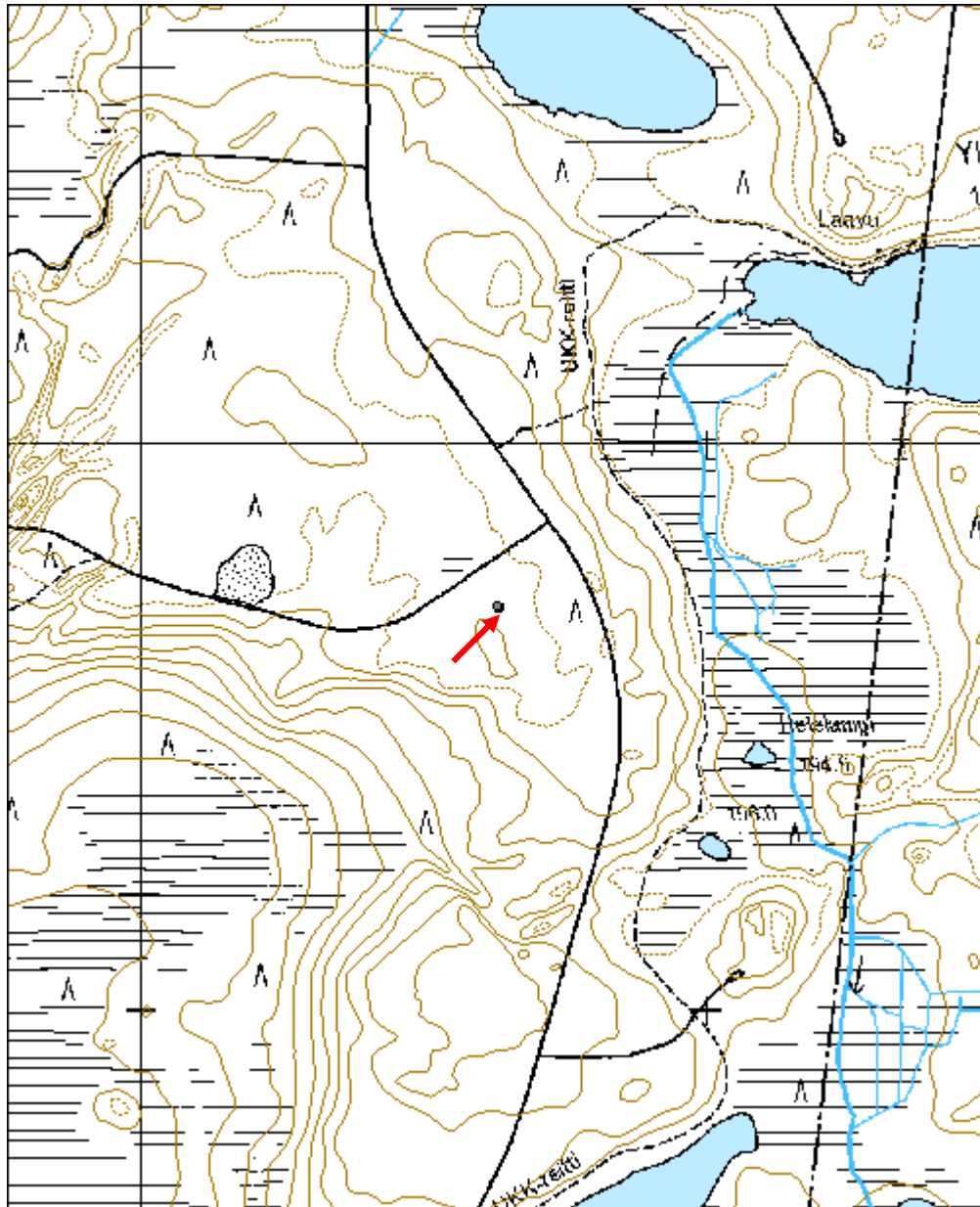
Viranomaisrekisterinro:		Kunto:	2 Keskinertainen
		Olotila:	2 Ei käytössä
Arvotus:	8 Muu suojeluarvo	Kohteen	9 Muu suojeluarvo

Selitys:	suojelu:
Selitys:	Selitys:
Ympäristön suojelu:	0 Ei määritelty
Selitys:	



Pilkka kuvattu pohjoisersta.

Kohdetyyppi:	99 Muu/määrittelemätön	Copyright:	© Metsähallitus 2008 © Maanmittauslaitos 1/MML/08
Koordinaatit:	X 7269712, Y 3535630, Z 214	Mittakaava:	1:10000



Pikku Ohtavaara pilkkapuu	MH-tunnus: 118661
----------------------------------	------------------------------

Kohdetyyppi:	13 Liikennekohteet	Haltija:	151 Metsätalous Pohjanmaa
Ajoitus:	7116 Uusi aika	Ylläpitäjä:	151 Metsätalous Pohjanmaa
Rakentamisvuosi:		Kunta:	615 Pudasjärvi
Lukumäärä:	5		

Koordinaattiselitys:		Geometria tuotettu:	4 Gps-mittaus, korjaamaton
Koordinaatit:	X 7267434, Y 3516253, Z 180	Löydöt:	

Taustatiedot

Kohde tarkastettiin inventoinnissa 2.8.2010, tiedonanto metsuri Vesa Riekki.

Ympäristön kuvaus

Paikoitellen jyrkkärinteinen kiertelevä harjujakso, kuiva mäntykangasta.

Kohteen kuvaus

Harjun laella on säilynyt n. 400 m matkalla osia vanhasta polusta, jonka varrella on vielä viisi pilkkapuuta säilynyt, joilla on n. 1,3 m korkeudella molemmin puolin polun suuntaisesti pilkkoja /korkeus 15 - 25 cm, leveys 5 -10 cm. Polku on vain paikoitellen selvästi havaittavissa, syynä siihen on projojen tekemiä useita muita polkuja samalla alueella.

Kohteen rajaus

Kohde rajautuu linjamaisesti näkyvien rakenteiden mukaisesti.

Tulkinta

Vesa Riekin tiedonannon mukaan vanha polku, joka kulki Iinaattijärvestä Latvajärvelle; polku oli 1950-luvulla vielä käytössä.

Lisätietoja

Toimenpiteet

Tarkastukset

Tila: 3 Toteutettu Laji: 6 Suojeluarvojen tarkastus Tarkastusvuosi: 2010
Tarkastuspvm: 2.8.2010 Tarkastaja: H.-P. Schulz
Kuvaus: Pudasjärvi kulttuuriperintöinventointi 2010

Viranomaisrekisterinro:		Kunto:	3 Huono
		Olotila:	2 Ei käytössä
Arvotus:	8 Muu suojeluarvo	Kohteen suojelu:	9 Muu suojeluarvo

Selitys:	Selitys:
Ympäristön suojele:	0 Ei määritely
Selitys:	

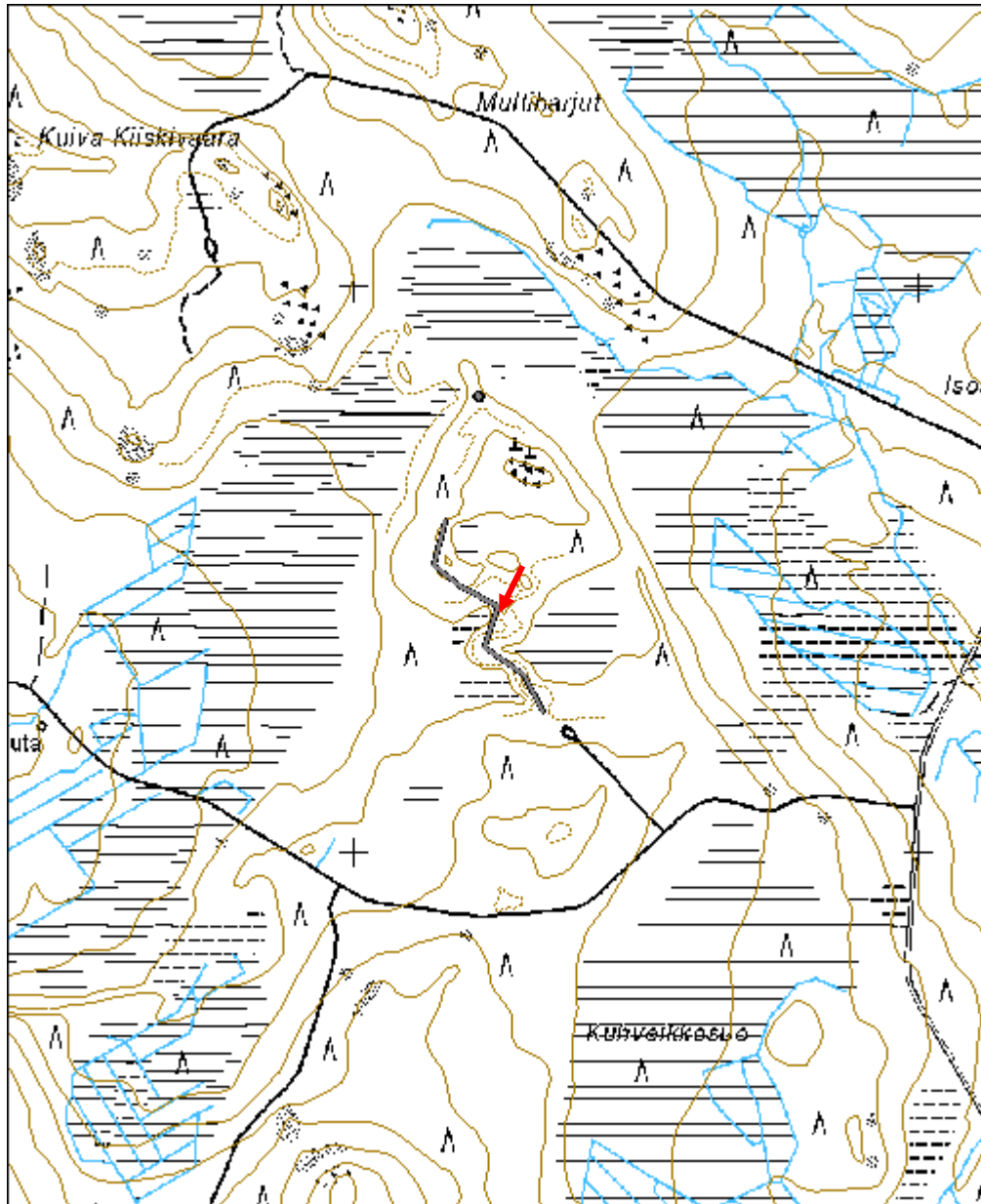


Polun luoteispää kuvattu luoteesta.



Pilkkapu 2 lännestä.

Kohdetyyppi:	13 Liikennekohteet	Copyright:	© Metsähallitus 2008 © Maanmittauslaitos 1/MML/08
Koordinaatit:	X 7267434, Y 3516253, Z 180	Mittakaava:	1:10000



Leviärinta 2 leimapuu	MH-tunnus: 118762
------------------------------	------------------------------

Kohdetyyppi:	99 Muu/määrittelemätön	Haltija:	151 Metsätalous Pohjanmaa
Ajoitus:	7116 Uusi aika	Ylläpitäjä:	151 Metsätalous Pohjanmaa
Rakentamisvuosi:		Kunta:	615 Pudasjärvi
Lukumäärä:	5		

Koordinaattiselitys:		Geometria tuotettu:	4 Gps-mittaus, korjaamaton
Koordinaatit:	X 7273902, Y 3516770, Z 145	Löydöt:	

Taustatiedot

Kohde löytyi inventoinnissa 3.8.2010.

Ympäristön kuvaus

Kapea hiekkatasanne joen ja suon välissä, jokitörmä; kuiva mäntykangasta, rehevä jokivarsikasvillisuutta.

Kohteen kuvaus

Osittain aukealla tasanteella jokitörmän yläpuolella on 5 vanhaa mäntyä (läpimitta 35-65 cm), joissa on pilkat ja kruunuleimat.

Kohteen rajaus

Kohde rajautuu näkyvien jäänteiden mukaisesti.

Tulkinta

Vanha leimikko.

Lisätietoja

Toimenpiteet

Tarkastukset

Tila: 3 Toteutettu Laji: 6 Suojeluarvojen tarkastus Tarkastusvuosi: 2010
Tarkastuspvm: 3.8.2010 Tarkastaja: H.-P. Schulz
Kuvaus: Pudasjärvi kulttuuriperintöinventointi 2010

Viranomaisrekisterinro:		Kunto:	1 Hyvä
		Olotila:	2 Ei käytössä
Arvotus:	8 Muu suojeluarvo	Kohteen	9 Muu suojeluarvo

Selitys:	suojelu: Selitys:
Ympäristön suojelu:	0 Ei määritelty
Selitys:	

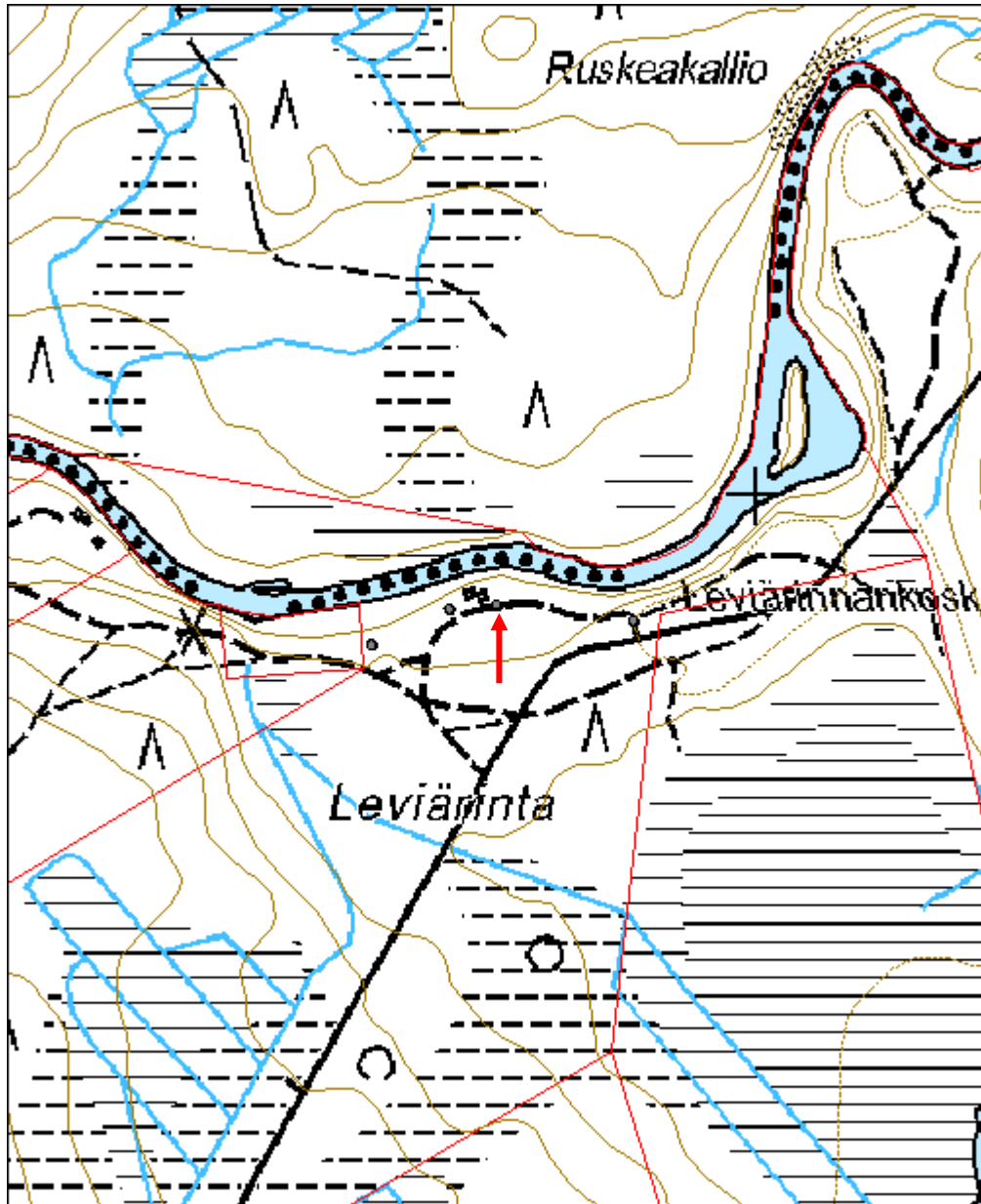


Yleiskuva kaakosta.



Lähikuva pilkoista.

Kohdetyyppi:	99 Muu/määrittelemätön	Copyright:	© Metsähallitus 2008 © Maanmittauslaitos 1/MML/08
Koordinaatit:	X 7273902, Y 3516770, Z 145	Mittakaava:	1:5000



Leviärinta 3 kämppä jäännös	MH-tunnus: 118781
------------------------------------	------------------------------

Kohdetyyppi:	1 Asuinpaikat	Haltija:	151 Metsätalous Pohjanmaa
Ajoitus:	7116 Uusi aika	Ylläpitäjä:	151 Metsätalous Pohjanmaa
Rakentamisvuosi:		Kunta:	615 Pudasjärvi
Lukumäärä:	3		

Koordinaattiselitys:		Geometria tuotettu:	3 Gps-mittaus, korjattu
Koordinaatit:	X 7273899, Y 3516728, Z 141	Löydöt:	

Taustatiedot

Kohde tarkastettiin inventoinnissa 3.8.2010, kohde on merkitty peruskartalle.

Ympäristön kuvaus

Kapea hiekkainen tasanne joen ja jokitörmän välissä; puusto pääosin kuusta ja koivua, aluskasvillisuus heinää ja sammalta.

Kohteen kuvaus

Alueella on kolmen rakennuksen jäännöstä:

1 itä-länsisuuntainen rakennus, mitat 5 x 3,5 m; Eteläseinän (törmän puolella) kohdalla 2-3 lahonnutta hirsikertaa jäljellä ja pohjoisseinän kohdalla yksi hirsikertaa. Oviaukko on itäseinässä, leveys 0,8 m. Rakennuksen keskellä on suorakulmaisen (1,2 x 1 m) tulisijan tai tulisijan perustuksen jäänteet. x 3516751, y 7273928

2 itä-länsi suuntainen, mitat n 5 x 4 m; seinien kohdalla matala maavalli, jossa on maatuneiden hirsien jäänteet, muita rakenteita ei havaittu. Maavallin päällä kasvaa nuori kuusia ja koivuja; alue on sammalen ja heinän peitossa. x 3516728, y 7273899.

3 Rinteeseen kaivettu suorakulmainen kuoppa (2 x 1,5 m, takaseinämän korkeus 1,1 m). x 3516734, y 7273903.

Kohteen rajaus

Kohde rajautuu näkyvien jäänteiden mukaisesti.

Tulkinta

Metsäkämpä, joka on ollut sen jälkeen kalastajien käytössä (tiedonanto Vesa Riekki); rakennus 1 purettiin vasta 90-luvulla, rakennus 2 ilmeisesti paljon aikaisemmin, kuoppa 3 oli ilmeisesti siihen kuulunut maakellari.

Lisätietoja

Toimenpiteet

Tarkastukset

Tila: 3 Toteutettu Laji: 6 Suojeluarvojen tarkastus Tarkastusvuosi: 2010
Tarkastuspvm: 3.8.2010 Tarkastaja: H.-P. Schulz
Kuvaus: Pudasjärvi kulttuuriperintöinventointi 2010

Viranomais- rekisterinro:		Kunto:	3 Huono
Arvotus:	8 Muu suojeluarvo	Olotila:	2 Ei käytössä
Selitys:		Kohteen suojaus:	9 Muu suojeluarvo
		Selitys:	
Ympäristön suojaus:	0 Ei määritelty		
Selitys:			

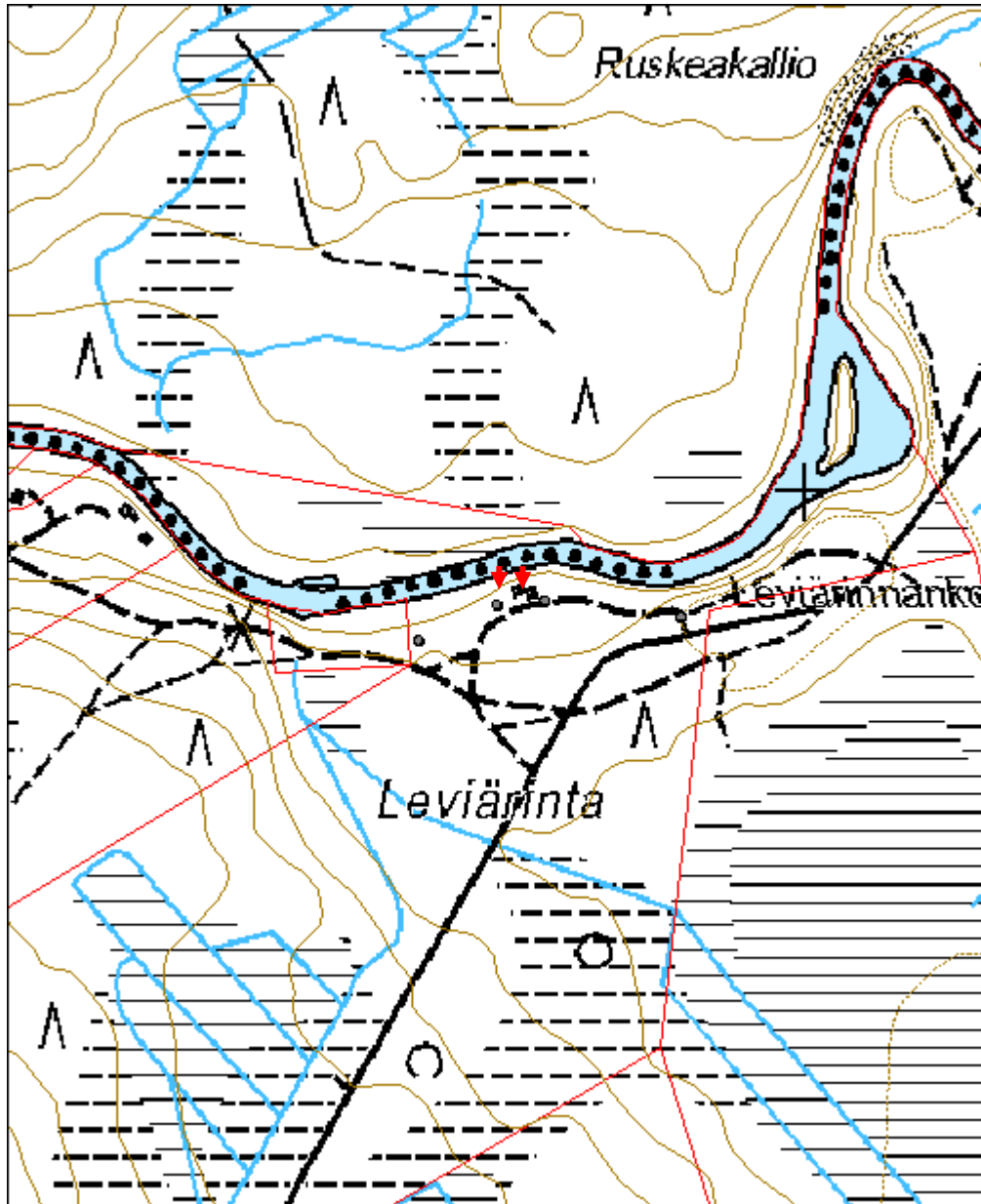


Rakennus 1 jäännös, yleiskuva koillisesta.



Rakennus 2 jäännös, yleiskuva pohjoisesta.

Kohdetyyppi:	1 Asuinpaikat	Copyright:	© Metsähallitus 2008 © Maanmittauslaitos 1/MML/08
Koordinaatit:	X 7273899, Y 3516728, Z 141	Mittakaava:	1:5000



Iso Maijanlampi kämpppä jäännös	MH-tunnus: 119083
--	------------------------------

Kohdetyyppi:	1 Asuinpaikat	Haltija:	151 Metsätalous Pohjanmaa
Ajoitus:	7116 Uusi aika	Ylläpitäjä:	151 Metsätalous Pohjanmaa
Rakentamisvuosi:		Kunta:	615 Pudasjärvi
Lukumäärä:	1		

Koordinaattiselitys:		Geometria tuotettu:	4 Gps-mittaus, korjaamaton
Koordinaatit:	X 7288501, Y 3510018, Z 153	Löydöt:	

<i>Taustatiedot</i>
Kohde löytyi inventoinnissa 6.8.2010.
<i>Ympäristön kuvaus</i>
Tasainen hiekka-alue lyhyen harjujakson länsipuolella, kuivaa mäntykangasta, puronvarsi
<i>Kohteen kuvaus</i>
Lounais-koillis-suuntaisen rakennuksen jäänteet, mitat 12,5 x 6 m; seinien kohdalla matala maavalli (leveys 40 - 70 cm, korkeus 10-20 cm: sisätilassa nurkissa ja keskivaiheella yht. viisi kuoppa (mitat 1,3 - 1,8 m x 0,9 - 1,2 m, syvyys 0,4 - 0,8 m), rakennuksesta 8 m koilliseen samanlainen kuoppa.; rakenteet ovat varpujen ja sammalen peitossa, alueella - myös rakennuksen sisäpuolella - kasvaa yli 80 vuotiaita puita.
<i>Kohteen rajaus</i>
Kohde rajautuu pistemäisesti.
<i>Tulkinta</i>
Metsäkämpä.
<i>Lisätietoja</i>

<i>Toimenpiteet</i>

<i>Tarkastukset</i>
Tila: 3 Toteutettu Laji: 6 Suojeluarvojen tarkastus Tarkastusvuosi: 2010
Tarkastuspvm: 6.8.2010 Tarkastaja: H.-P. Schulz
Kuvaus: Pudasjärvi kulttuuriperintöinventointi 2010

Viranomaisrekisterinro:		Kunto:	3 Huono
Arvotus:	8 Muu suojeluarvo	Olotila:	2 Ei käytössä
		Kohteen	9 Muu suojeluarvo

Selitys:	suojelu: Selitys:
Ympäristön suojelu:	99 Muu suojeluarvoa sisältävä alue
Selitys:	

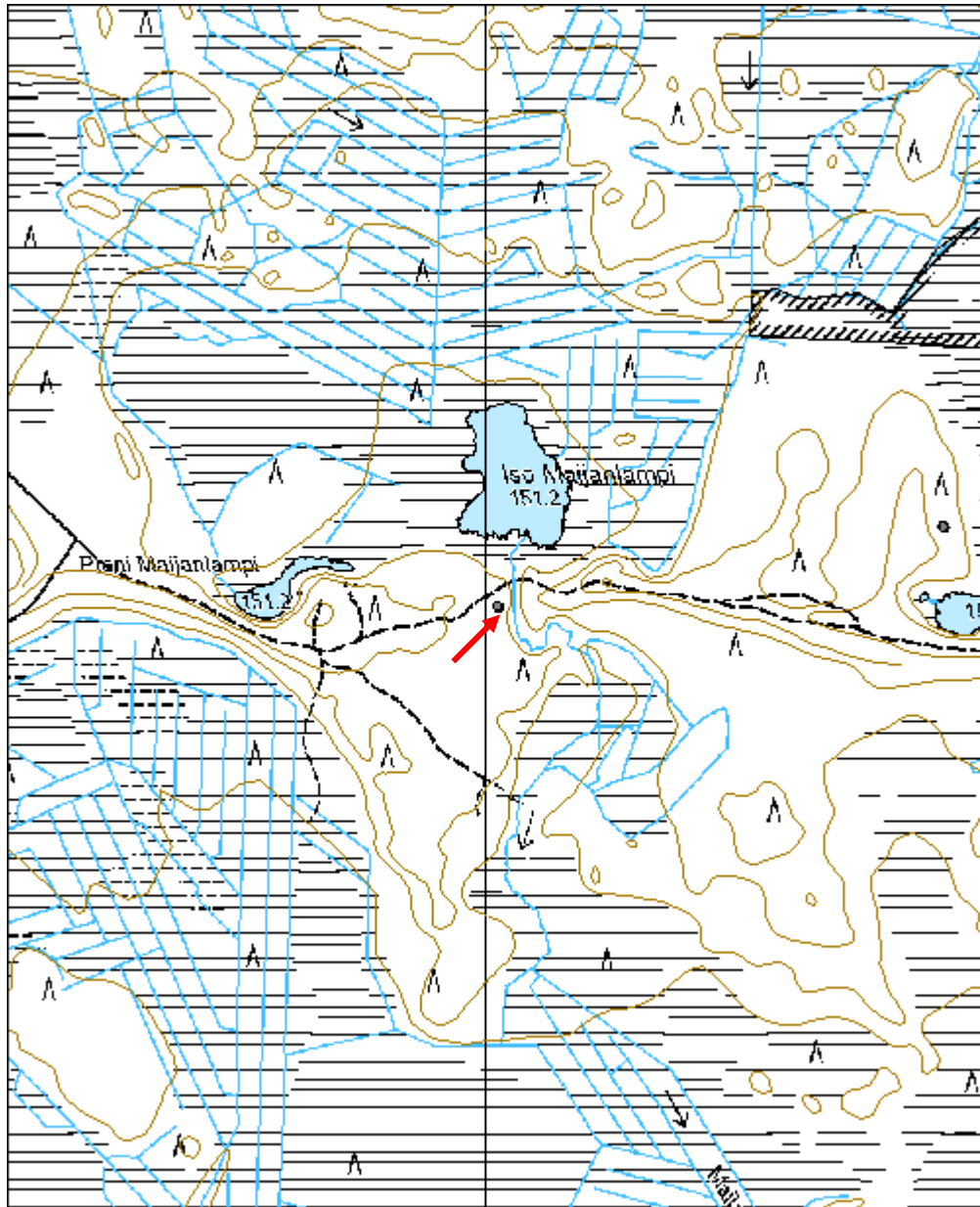


Yleiskuva idästä.



Rakennusjäännöksen itäpuolella oleva kuoppa idästä.

Kohdetyyppi:	1 Asuinpaikat	Copyright:	© Metsähallitus 2008 © Maanmittauslaitos 1/MML/08
Koordinaatit:	X 7288501, Y 3510018, Z 153	Mittakaava:	1:10000



Tiheikkölampi poroerotusaita jäännös	MH-tunnus: 119101
---	------------------------------

Kohdetyyppi:	9 Valmistuspaikat/työpaikat	Haltija:	151 Metsätalous Pohjanmaa
Ajoitus:	7116 Uusi aika	Ylläpitäjä:	151 Metsätalous Pohjanmaa
Rakentamisvuosi:		Kunta:	615 Pudasjärvi
Lukumäärä:	1		

Koordinaattiselitys:		Geometria tuotettu:	4 Gps-mittaus, korjaamaton
Koordinaatit:	X 7288642, Y 3510805, Z 159	Löydöt:	

Taustatiedot

Kohde löytyi inventoinnissa 6.8.2010

Ympäristön kuvaus

Laaja hiekkatasanne pienen harjujakson pohjoispuolella ja lammen luoteispuolella, kuivaa mäntykangasta

Kohteen kuvaus

Lammesta n. 90 m luoteeseen on pienen suorakulmaisen erotuspaikan jäännös (mitat 21 x 12 m, kaakkoisnurkassa on jäänteitä lauta-aidasta säilynyt, muuten aita oli sortunut ja melkein kokonaan lahonnut. Pohjoispäädystä on n 8 m leveä aukko, joista lähtee kaksi johdinaitaa (riukuaitoja) kaarevasti ensin pohjoiseen ja sitten länteen, pituus n 200-350 m. Aitojen tolpat on paikoitellen vielä pystyssä, riu'ut on suurimaksi osaksi jo hajonneet, ne oli kiinnitetty teollisuusnauloilla tolppiin.

Kohteen rajaus

Kohde rajautuu näkyvien jäänteiden mukaisesti.

Tulkinta

Poroerotusaita.

Lisätietoja

Toimenpiteet

Tarkastukset

Tila: 3 Toteutettu Laji: 6 Suojeluarvojen tarkastus Tarkastusvuosi: 2010
Tarkastuspm: 6.8.2010 Tarkastaja: H.-P. Schulz
Kuvaus: Pudasjärvi kulttuuriperintöinventointi 2010

Viranomais- rekisterinro:		Kunto:	3 Huono
Arvotus:	8 Muu suojeluarvo	Olotila:	2 Ei käytössä
Selitys:		Kohteen suojaus:	9 Muu suojeluarvo
		Selitys:	

Ympäristön suojaus:	99 Muu suojeluarvoa sisältävä alue.
Selitys:	Natura

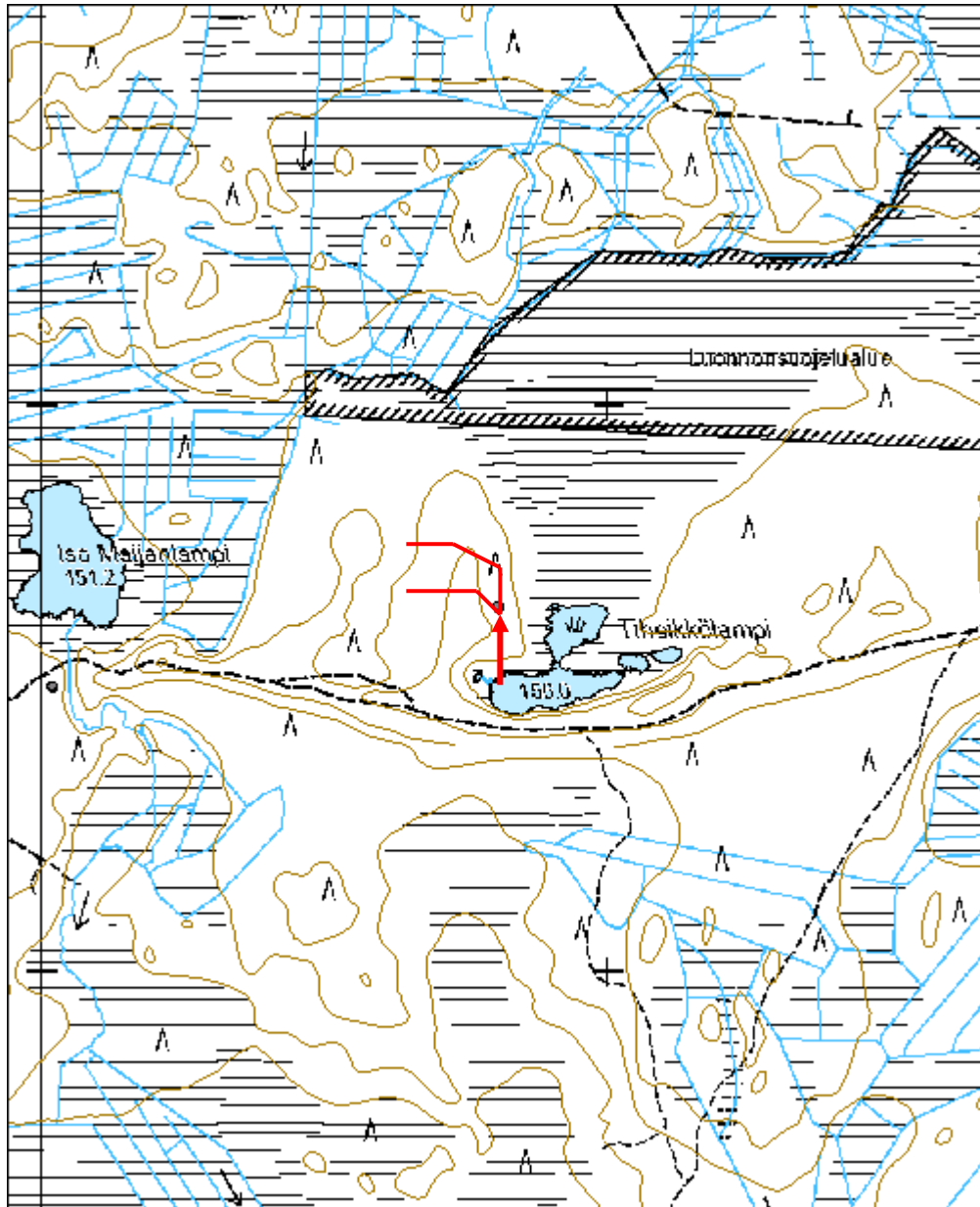


Pohjoinen johdinaita kuvattu etelästä.



Kirnun jäännös, yleiskuva pohjoisesta.

Kohdetyyppi:	9 Valmistuspaikat/työpaikat	Copyright:	© Metsähallitus 2008 © Maanmittauslaitos 1/MML/08
Koordinaatit:	X 7288642, Y 3510805, Z 159	Mittakaava:	1:10000



Toraslampi 1 kämppä jäännös	MH-tunnus: 119161
------------------------------------	------------------------------

Kohdetyyppi:	1 Asuinpaikat	Haltija:	151 Metsätalous Pohjanmaa
Ajoitus:	7116 Uusi aika	Ylläpitäjä:	151 Metsätalous Pohjanmaa
Rakentamisvuosi:		Kunta:	615 Pudasjärvi
Lukumäärä:	2		

Koordinaattiselitys:		Geometria tuotettu:	4 Gps-mittaus, korjaamaton
Koordinaatit:	X 7288167, Y 3528937, Z 213	Löydöt:	

Taustatiedot

Kohde tarkastettiin inventoinnissa 10.8.2010; lähde Sutigis; vanhat kartat.

Ympäristön kuvaus

Vaaran ala (itä-)rinne suon laidalla, n. 50 m lammesta; rehevä sekametsä, paikoitellen aukea; aukoissa kasvaa runsaasti pajuja ja heinää.

Kohteen kuvaus

Alueella on kahden rakennuksen jäännöstä.

Rakennus 1 Ison uunin jäännökset, mitat 3,5 x 3 x 0,7 m, lähellä on muutama pieni kuoppa. Alue on niin tiheän heinikon peitossa, ettei pystynyt havaitsemaan muita rakenteita. x 3528937, y 7288166.

Rakennus 2: rakennuspaikalla ei havaittu rakenteita, alue on kokonaan pajukon peitossa, sen luoteispuolella on pieni pyöreä kuoppa (läpimitta 0,9 m, syvyys 0,6 m), entinen pihalualue on aukea ja heinän peittämä.

Kohteen rajaus

Kohde rajautuu näkyvien jäänteiden mukaisesti.

Tulkinta

Metsäkämpä; rakennukset on merkitty vanhaan peruskarttaan (1960-luvulta)

Lisätietoja

Toimenpiteet

Tarkastukset

Tila: 3 Toteutettu Laji: 6 Suojeluarvojen tarkastus Tarkastusvuosi: 2010
Tarkastuspvm: 10.8.2010 Tarkastaja: H.-P. Schulz
Kuvaus: Pudasjärvi kulttuuriperintöinventointi 2010

Viranomaisrekisterinro:		Kunto:	3 Huono
		Olotila:	2 Ei käytössä

Arvotus:	8 Muu suojeluarvo	Kohteen suojelu:	9 Muu suojeluarvo
Selitys:		Selitys:	

Ympäristön suojelu:	0 Ei määritelty
Selitys:	

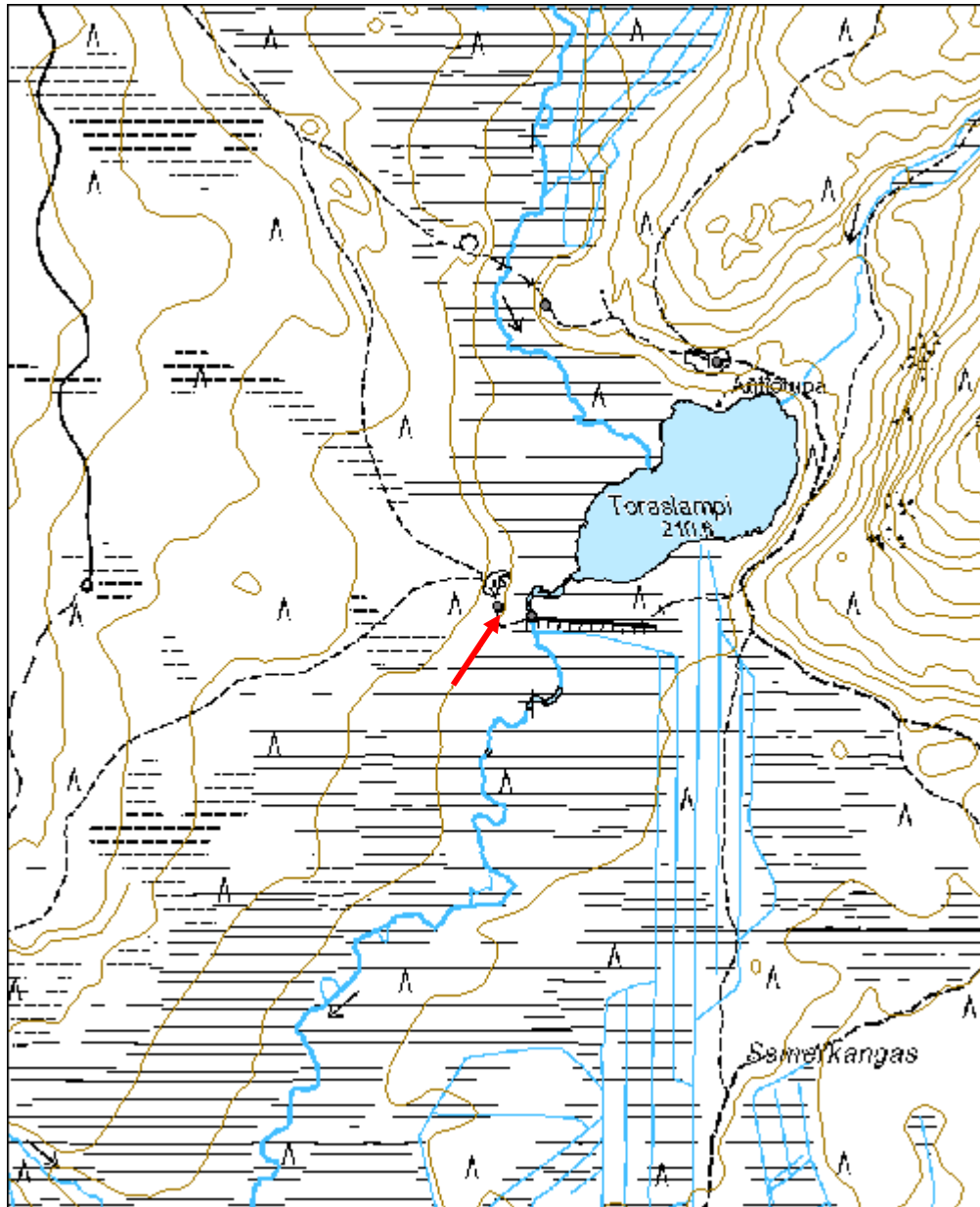


Rakennuksen 2 paikka kaakosta.



Rakennus 1, uunin jäänteet kuvattu lännestä.

Kohdetyyppi:	1 Asuinpaikat	Copyright:	© <i>Metsähallitus</i> 2008 © <i>Maanmittauslaitos</i> 1/MML/08
Koordinaatit:	X 7288167, Y 3528937, Z 213	Mittakaava:	1:10000



Toraslampi 2 tammi	MH-tunnus: 119181
---------------------------	------------------------------

Kohdetyyppi:	9 Valmistuspaikat/työpaikat	Haltija:	151 Metsätalous Pohjanmaa
Ajoitus:	7116 Uusi aika	Ylläpitäjä:	151 Metsätalous Pohjanmaa
Rakentamisvuosi:		Kunta:	615 Pudasjärvi
Lukumäärä:	1		

Koordinaattiselitys:		Geometria tuotettu:	4 Gps-mittaus, korjaamaton
Koordinaatit:	X 7288151, Y 3528997, Z 211	Löydöt:	

Taustatiedot

Kohde tarkastettiin inventoinnissa 10.8.2010, tiedonanto metsuri Pentti Raiskio, kohde on merkitty peruskartalle.

Ympäristön kuvaus

Soistunut alue/puronlaakso kahden vaaran välissä lammen lounaispuolella; kasvillisuus pääosin koivua ja pajua; padolla kasvaa nuoria mäntyjä ja koivuja.

Kohteen kuvaus

Noin 230 m pitkä, juurillaan n 10 m leveä ja 2 m korkea maapato, itä-länsisuuntainen; juoksutusaukko 4 m leveä, sen kohdalla puusilta; sillasta n. 50 m itää padon eteläreunassa n. metri korkea hirsinen tukirakenne.

Kohteen rajaus

Kohde rajautuu näkyvien jäänteiden mukaisesti.

Tulkinta

Uittopato.

Lisätietoja

Toimenpiteet

Tarkastukset

Tila: 3 Toteutettu Laji: 6 Suojeluarvojen tarkastus Tarkastusvuosi: 2010
Tarkastuspvm: 10.8.2010 Tarkastaja: H.-P. Schulz
Kuvaus: Pudasjärvi kulttuuriperintöinventointi 2010

Viranomaisrekisterinro:	Kunto:	2 Keskinertainen
--------------------------------	---------------	------------------

Arvotus:	8 Muu suojeluarvo	Olotila:	2 Ei käytössä
Selitys:		Kohteen suojelu:	9 Muu suojeluarvo
Ympäristön suojelu:	0 Ei määritelty	Selitys:	
Selitys:			

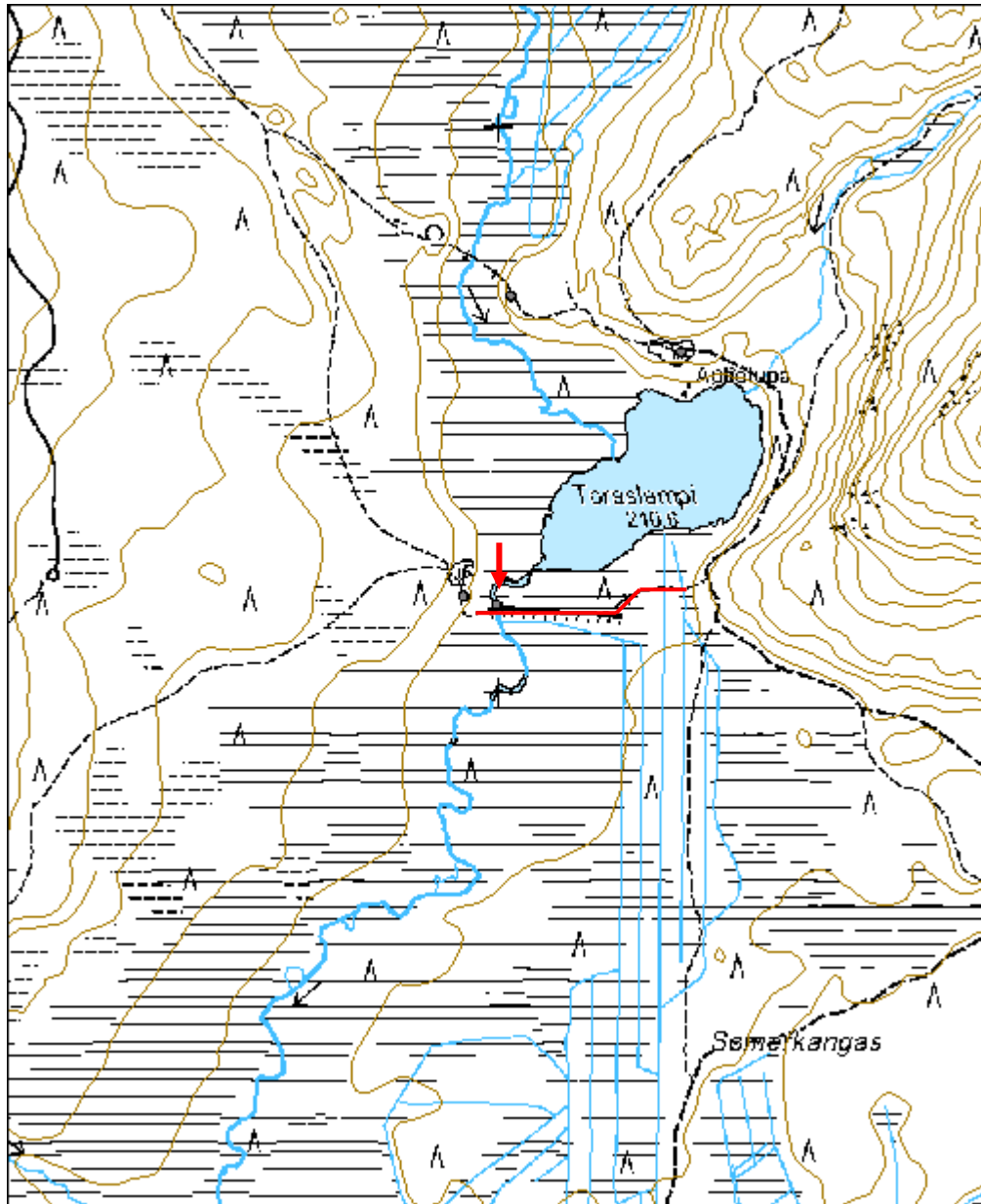


Pato ja silta kuvattu lännestä.



Padon tukirakenteet kuvattu lounaasta.

Kohdetyyppi:	9 Valmistuspaikat/työpaikat	Copyright:	© <i>Metsähallitus</i> 2008 © <i>Maanmittauslaitos</i> 1/MML/08
Koordinaatit:	X 7288151, Y 3528997, Z 211	Mittakaava:	1:10000



Toraslampi 3 kämpppä jäännös	MH-tunnus: 119261
-------------------------------------	------------------------------

Kohdetyyppi:	1 Asuinpaikat	Haltija:	151 Metsätalous Pohjanmaa
Ajoitus:	7116 Uusi aika	Ylläpitäjä:	151 Metsätalous Pohjanmaa
Rakentamisvuosi:		Kunta:	615 Pudasjärvi
Lukumäärä:	1		

Koordinaattiselitys:		Geometria tuotettu:	4 Gps-mittaus, korjaamaton
Koordinaatit:	X 7288598, Y 3529323, Z 217	Löydöt:	

Taustatiedot

Kohde tarkastettiin inventoinnissa 10.8.2010; lähde Sutigis.

Ympäristön kuvaus

Kapeatasanne mäen etelärinteessä n. 30 m lammesta pohjoiseen; alue on suurimaksi osaksi aukea, jonkun verran koivuja, kuusia ja katajaa, aluskasvillisuus heinää.

Kohteen kuvaus

Itä-länsi suuntaisen rakennuksen perustus, mitat 12 x 5,5 m; seinien kohdalla matala maavalli (leveys 0,5 m korkeus 0,1-0,3 m; muita rakenteita ei havaittu; sisätilassa seisoo melko ruostunut rautahela; rakenteet ovat heinän peitossa, sisätilassa kasvaa nuoria koivuja.

Kohteen rajaus

Kohde rajautuu näkyvien jäänteiden mukaisesti.

Tulkinta

Metsäkämpä; puurakenteet purettiin.

Lisätietoja

Toimenpiteet

Tarkastukset

Tila: 3 Toteutettu Laji: 6 Suojeluarvojen tarkastus Tarkastusvuosi: 2010
Tarkastuspvm: 10.8.2010 Tarkastaja: H.-P. Schulz
Kuvaus: Pudasjärvi kulttuuriperintöinventointi 2010

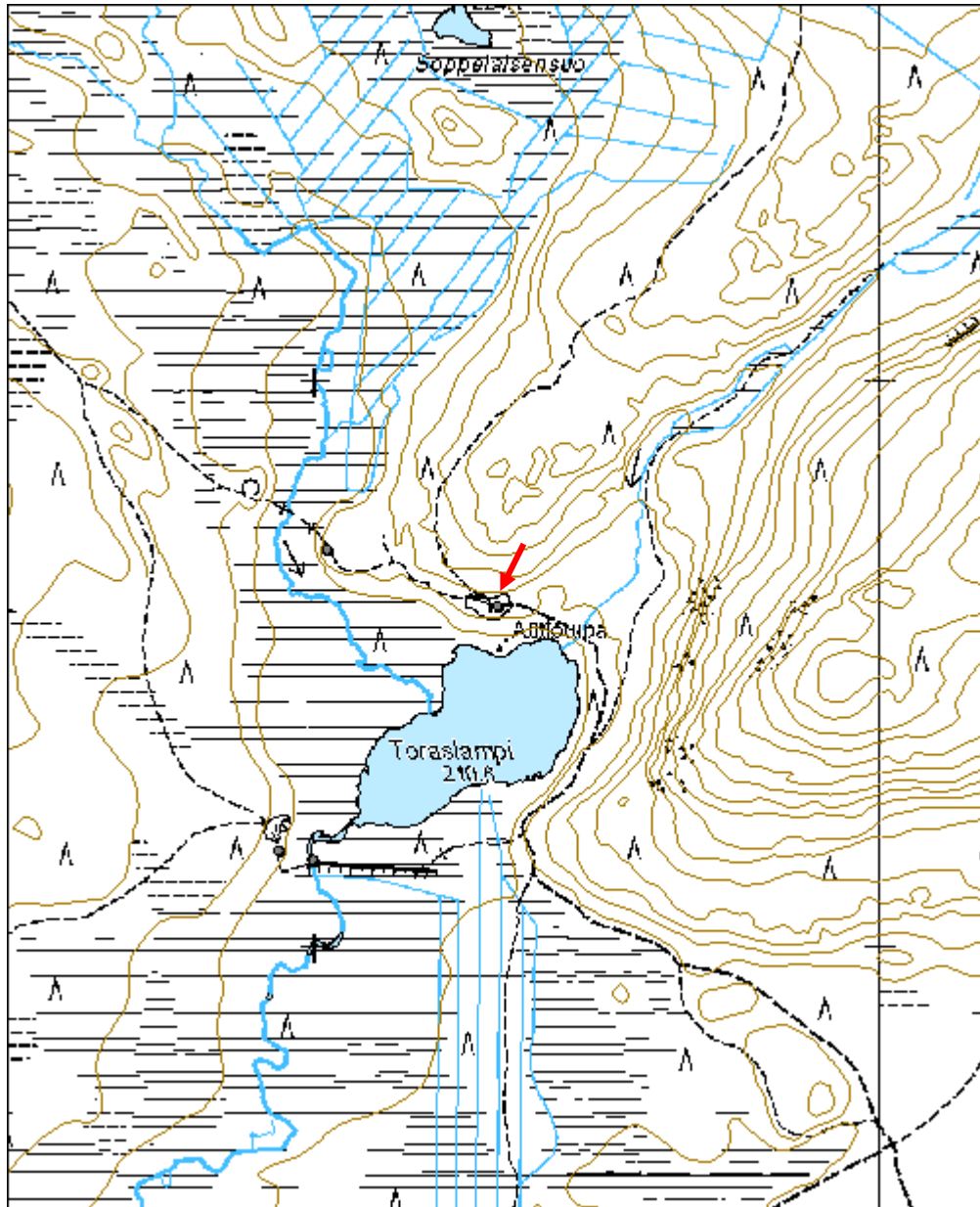
Viranomaisrekisterinro:		Kunto:	3 Huono
Arvotus:	8 Muu suojeluarvo	Olotila:	2 Ei käytössä
		Kohteen	9 Muu suojeluarvo

Selitys:	suojelu: Selitys:
Ympäristön suojelu:	0 Ei määritelty
Selitys:	



Yleiskuva itäkoillisesta.

Kohdetyyppi:	1 Asuinpaikat	Copyright:	© Metsähallitus 2008 © Maanmittauslaitos 1/MML/08
Koordinaatit:	X 7288598, Y 3529323, Z 217	Mittakaava:	1:10000



Toraslampi 4 rakennus jäännös	MH-tunnus: 119281
--------------------------------------	------------------------------

Kohdetyyppi:	1 Asuinpaikat	Haltija:	151 Metsätalous Pohjanmaa
Ajoitus:	7116 Uusi aika	Ylläpitäjä:	151 Metsätalous Pohjanmaa
Rakentamisvuosi:		Kunta:	0
Lukumäärä:	1		

Koordinaattiselitys:		Geometria tuotettu:	4 Gps-mittaus, korjaamaton
Koordinaatit:	X 7288698, Y 3529021, Z 217	Löydöt:	

Taustatiedot

Kohde löytyi inventoinnissa 10.8.2010.

Ympäristön kuvaus

Pieni tasanne törmän yläpuolella, alapuolella soistunut purolaakso. Rehevä sekametsä, paikoitellen aukea/nuorta puustoa.

Kohteen kuvaus

4 x 3,5 m mittaisen rakennuksen jäännös; kahdesta seinästä vielä 2-3 hirsikertaa jäljellä, melko lahonneet., sulkanurkka. Koillisnurkassa on kiukaan jänteet, mitat 1,8 x 1,7 x 0,5 m, rakenne on sammalen ja varpujen peitossa, kiukaan päällä kasvaa nuori kuusi.

Kohteen rajaus

Kohde rajautuu pistemäisesti.

Tulkinta

Todennäköisesti saunan jäänteet; etäisyys Toraslammien kämppiin 1 ja 3 (kohteet 119161 ja 119261) on sen verran suuri (yli 350 m), ettei sauna todennäköisesti kuulunut niiden yhteyteen.

Lisätietoja

Toimenpiteet

Tarkastukset

Tila: 3 Toteutettu Laji: 6 Suojeluarvojen tarkastus Tarkastusvuosi: 2010
Tarkastuspvm: 10.8.2010 Tarkastaja: H.-P. Schulz
Kuvaus: Pudasjärvi kulttuuriperintöinventointi 2010

Viranomaisrekisterinro:

Kunto: 3 Huono

Olotila: 2 Ei käytössä

Arvotus:	8 Muu suojeluarvo	Kohteen suojelu:	9 Muu suojeluarvo
Selitys:		Selitys:	

Ympäristön suojelu:	0 Ei määritelty
Selitys:	

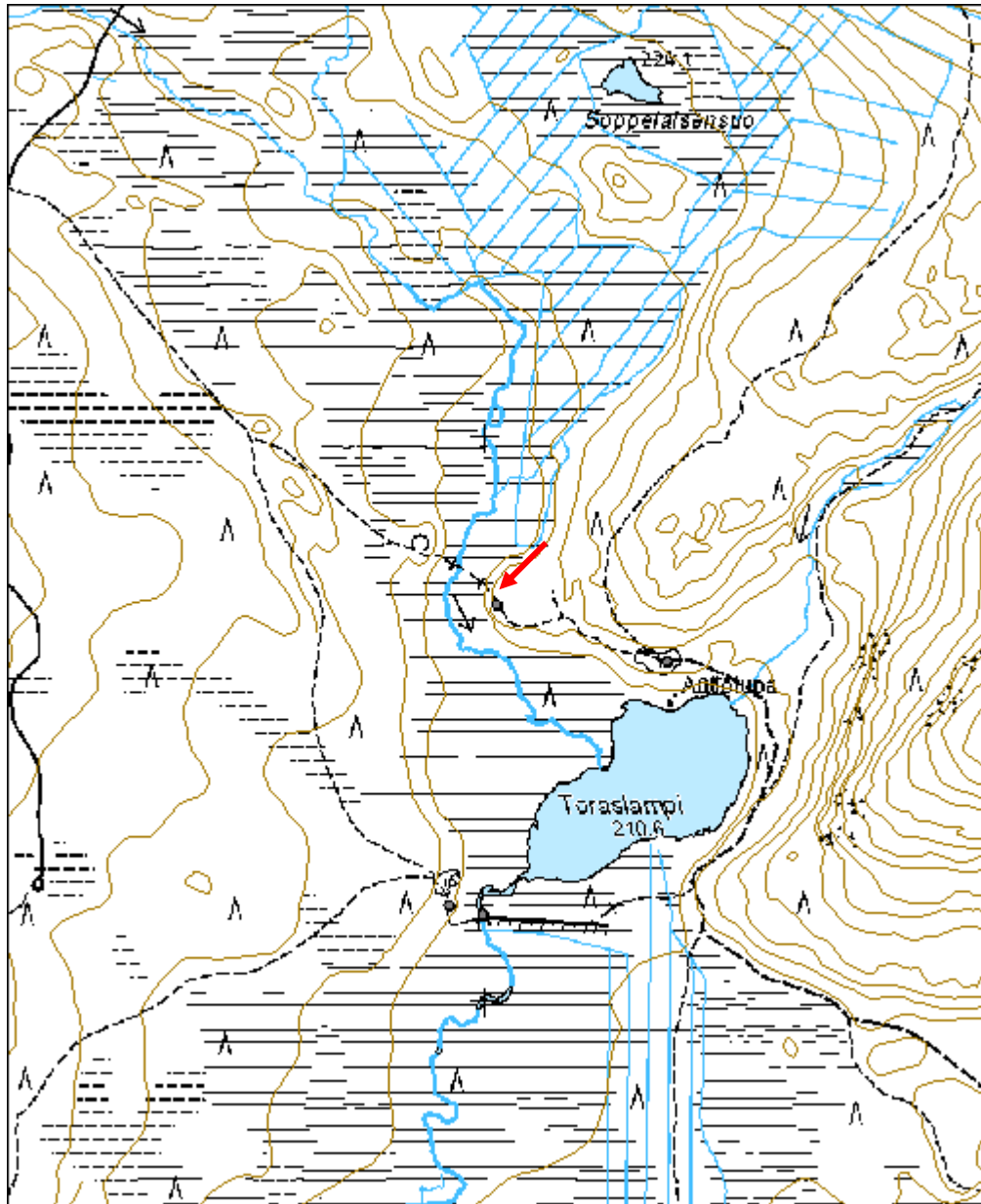


Yleiskuva kaakosta, kiukaan jäänteet oikealla reunalla.



Yleiskuva lounaasta.

Kohdetyyppi:	1 Asuinpaikat	Copyright:	© Metsähallitus 2008 © Maanmittauslaitos 1/MML/08
Koordinaatit:	X 7288698, Y 3529021, Z 217	Mittakaava:	1:10000



Kaivossuo rakennus jäännös	MH-tunnus: 119670
-----------------------------------	------------------------------

Kohdetyyppi:	2 Asuinpaikat?	Haltija:	151 Metsätalous Pohjanmaa
Ajoitus:	7116 Uusi aika	Ylläpitäjä:	151 Metsätalous Pohjanmaa
Rakentamisvuosi:		Kunta:	615 Pudasjärvi
Lukumäärä:	1		

Koordinaattiselitys:		Geometria tuotettu:	4 Gps-mittaus, korjaamaton
Koordinaatit:	X 7290722, Y 3530297, Z 265	Löydöt:	

Taustatiedot

Kohde tarkastettiin inventoinnissa 11.8.2010; lähde Sutigis.

Ympäristön kuvaus

Vaaran loiva alarinne (itärinne) suon laidalla; rehevä sekametsä, monin paikoin soistunut.

Kohteen kuvaus

4,5 x 4 m mittaisen rakennuksen jäännökset. seinistä 2-3 melko lahonnutta hirsikertaa jäljellä; pitkä nurkka, päät sahattu ja kirveellä katkaistu; salvostyyppi epäselvä. Länsi seinämässä mahdollisesti 1,5 - 2 m leveä aukko. Rakennuksen eteläpuolella on muutama irtohirsi. Sisätila ja ympäristö ovat sammalen, heinän ja saniaisten peittämä.

Kohteen rajaus

Kohde rajautuu pistemäisesti.

Tulkinta

Tulisijan puuttuminen ja leveä aukko viittaavat eläinsuojaan (hevostalliin?)

Lisätietoja

Toimenpiteet

Tarkastukset

Tila: 3 Toteutettu Laji: 6 Suojeluarvojen tarkastus Tarkastusvuosi: 2010
Tarkastuspm: 11.8.2010 Tarkastaja: H.-P. Schulz
Kuvaus: Pudasjärvi kulttuuriperintöinventointi 2010

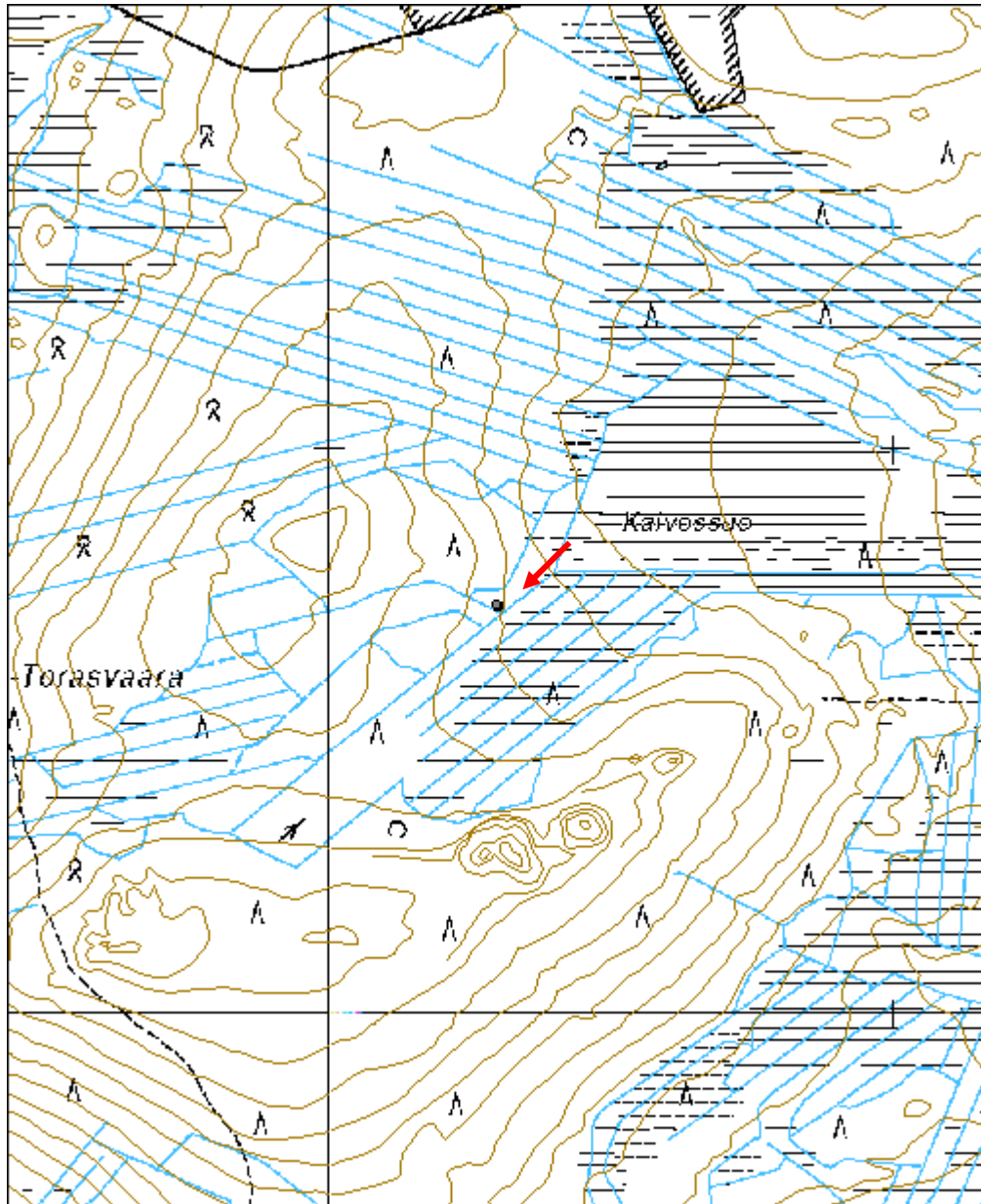
Viranomaisrekisterinro:		Kunto:	3 Huono
Arvotus:	8 Muu suojeluarvo	Olotila:	2 Ei käytössä
		Kohteen suojelu:	9 Muu suojeluarvo

Selitys:	Selitys:
Ympäristön suojelu:	0 Ei määritely
Selitys:	



Yleiskuva koillisesta.

Kohdetyyppi:	2 Asuinpaikat?	Copyright:	© Metsähallitus 2008 © Maanmittauslaitos 1/MML/08
Koordinaatit:	X 7290722, Y 3530297, Z 265	Mittakaava:	1:10000



Jakunkangas poroaitaus jäännös	MH-tunnus: 119673
---------------------------------------	------------------------------

Kohdetyyppi:	10 Valmistuspaikat/työpaikat?	Haltija:	151 Metsätalous Pohjanmaa
Ajoitus:	7116 Uusi aika	Ylläpitäjä:	151 Metsätalous Pohjanmaa
Rakentamisvuosi:		Kunta:	615 Pudasjärvi
Lukumäärä:	1		

Koordinaattiselitys:		Geometria tuotettu:	4 Gps-mittaus, korjaamaton
Koordinaatit:	X 7277805, Y 3504152, Z 153	Löydöt:	

Taustatiedot

Kohde löytyi inventoinnissa 13.8.2010.

Ympäristön kuvaus

Tasainen kuiva mäntykangas, varttunut kasvatusmetsä.

Kohteen kuvaus

Pieni suorakulmainen aitaus, mitat 7,5 x 7 m; suurimaksi osaksi sortunut, ainoastaan pohjoispääty on vielä pystyssä. Lauta-aita, viisi vaakasuunnassa oleva lautaa naulattu pystytolppiin, aidan korkeus on 1,4 m. Selviä jälkiä aukosta ei havaittu. Puusto aitauksen sisällä ja sen ympäristössä on samanikäistä.

Kohteen rajaus

Kohde rajautuu pistemäisesti.

Tulkinta

Poroaitaus, tarkkaa funktiota ei ole tiedossa.

Lisätietoja

Toimenpiteet

Tarkastukset

Tila: 3 Toteutettu Laji: 6 Suojeluarvojen tarkastus Tarkastusvuosi: 2010
Tarkastuspv: 13.8.2010 Tarkastaja: H.-P. Schulz
Kuvaus: Pudasjärvi kulttuuriperintöinventointi 2010

Viranomaisrekisterinro:

Kunto: 3 Huono

Olotila: 2 Ei käytössä

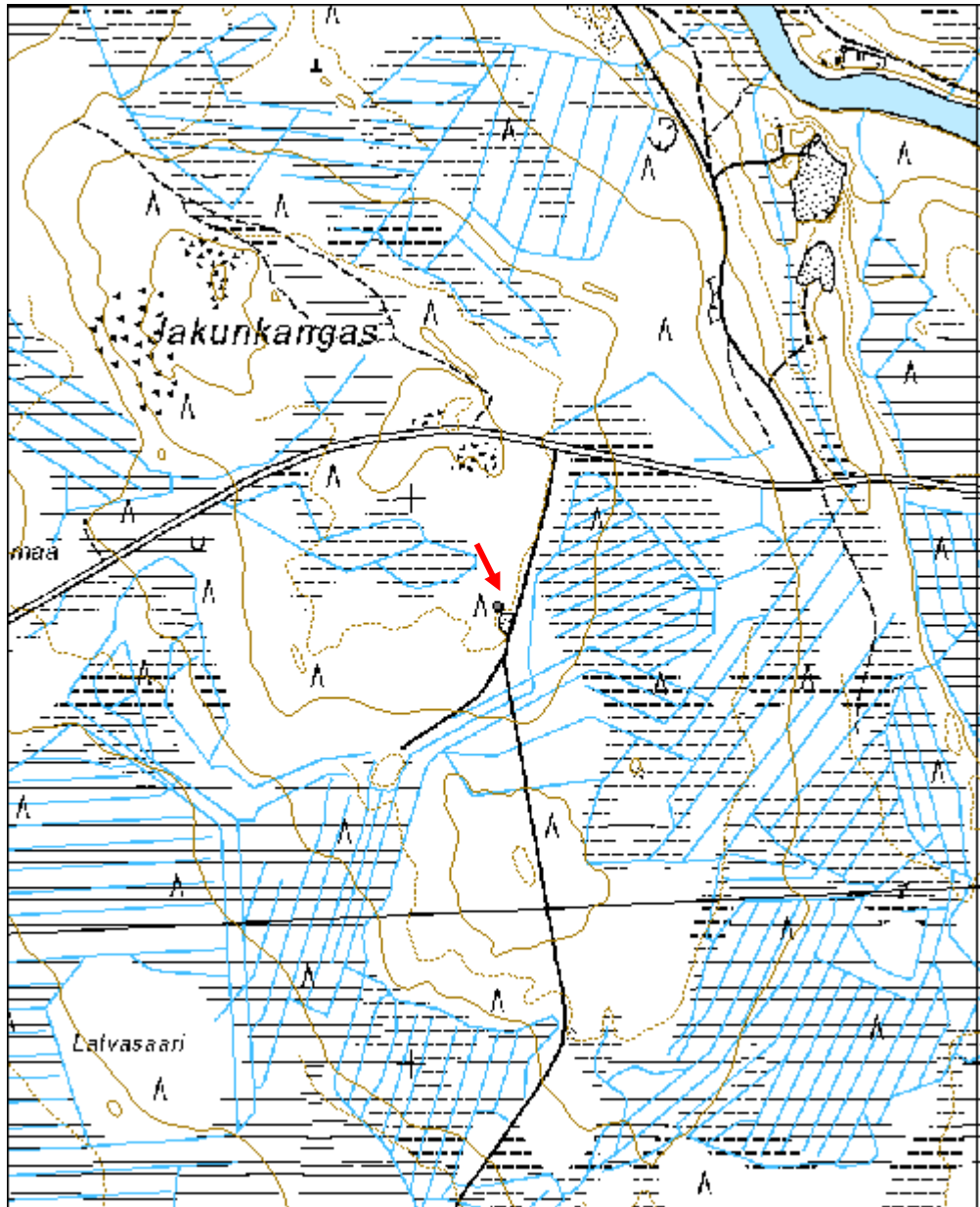
Arvotus:	8 Muu suojeluarvo	Kohteen suojelu:	9 Muu suojeluarvo
Selitys:		Selitys:	

Ympäristön suojelu:	0 Ei määritelty
Selitys:	



Yleiskuva idästä.

Kohdetyyppi:	10 Valmistuspaikat/työpaikat?	Copyright:	© Metsähallitus 2008 © Maanmittauslaitos 1/MML/08
Koordinaatit:	X 7277805, Y 3504152, Z 153	Mittakaava:	1:10000



Joutensuvanto merkkipuu	MH-tunnus: 119781
--------------------------------	------------------------------

Kohdetyyppi:	99 Muu/määrittelemätön	Haltija:	151 Metsätalous Pohjanmaa
Ajoitus:	7116 Uusi aika	Ylläpitäjä:	151 Metsätalous Pohjanmaa
Rakentamisvuosi:		Kunta:	615 Pudasjärvi
Lukumäärä:	5		

Koordinaattiselitys:		Geometria tuotettu:	4 Gps-mittaus, korjaamaton
Koordinaatit:	X 7292604, Y 3534982, Z 223	Löydöt:	

Taustatiedot

Kohde löytyi inventoinnissa 19.8.2010.

Ympäristön kuvaus

Hiekka/soratasanne kahden suoalueen välissä, kuivaa mäntykangasta.

Kohteen kuvaus

N. 1,5 ha:n alueelta löytyi 5 kelottunutta puutta, joihin oli n. metrin korkeudella tehty iso lovi puun keskiosan saakka. Lovien leveys on 22-30 cm, korkeus 10-15 cm ja syvyys 12-15 cm; kaikki lovet oli huolellisesti kirveellä veistetty. Kaikki puut oli 1,5-1,8 m korkeudessa katkenneet tai katkaistu. Neljässä puussa ydinosa oli jonkun verran lahonnut.

Puu 1 x 7292604 y 3534982

Puu 3 x 7292630 y 3534961

Puu 4 x 7292605 y 3534960

Puu 5 x 7292735 y 3535003

Kohteen rajaus

Kohde rajoittuu näkyvien jäänteiden mukaisesti.

Tulkinta

Lovien tarkoitus on epäselvä; Timo Laineen tiedonannon mukaan lovet (ja puiden katkaiseminen ja sopivan pituisten kantojen valitseminen) liittyisivät näädänpyyntiin (tarkempi menetelmä ei ole tiedossa).

Lisätietoja

Tarkastukset

Tila: 3 Toteutettu

Laji: 6 Suojeluarvojen tarkastus

Tarkastusvuosi: 2010

Tarkastuspvm: 19.8.2010 Tarkastaja: H.-P. Schulz

Kuvaus: Pudasjärvi kulttuuriperintöinventointi 2010

**Viranomais-
rekisterinro:**

Kunto: 2 Keskinertainen

Arvotus:	8 Muu suojeluarvo	Olotila:	2 Ei käytössä
Selitys:		Kohteen suojelu:	9 Muu suojeluarvo
Ympäristön suojelu:	0 Ei määritelty	Selitys:	



Merkipuu 4 pohjoisesta.



Merkipuu 5 pohjoisesta.

Isonniemenkangas puuristikko	MH-tunnus: 119822
-------------------------------------	------------------------------

Kohdetyyppi:	9 Valmistuspaikat/työpaikat	Haltija:	151 Metsätalous Pohjanmaa
Ajoitus:	7116 Uusi aika	Ylläpitäjä:	151 Metsätalous Pohjanmaa
Rakentamisvuosi:		Kunta:	615 Pudasjärvi
Lukumäärä:	4		

Koordinaattiselitys:		Geometria tuotettu:	4 Gps-mittaus, korjaamaton
Koordinaatit:	X 7291291, Y 3535075, Z 226	Löydöt:	

Taustatiedot

Kohde löytyi inventoinnissa 19.8.2010.

Ympäristön kuvaus

Laaja hyvin tasainen hiekka/-sora-alue, kuivaa mäntykangasta

Kohteen kuvaus

Alueelta löytyi 4 puuristikkoa, joissa oli 4-5 pikkutukkia pinottu, pituus 2 - 2,2 m, puiden läpimitta 10 - 20 cm: Puut ovat melko lahonneet.

Ristikko 1 x 7291291, y 3535075

Ristikko 2 x 7291135, y 3535053

Ristikko 3 x 7291106, y 3535020

Ristikko 1 x 7290721, y 3534805

Kohteen rajaus

Kohde rajautuu näkyvien jäänteiden mukaisesti.

Tulkinta

Puuristikko

Lisätietoja

Toimenpiteet

Tarkastukset

Tila: 3 Toteutettu

Laji: 6 Suojeluarvojen tarkastus

Tarkastusvuosi: 2010

Tarkastuspm: 19.8.2010 Tarkastaja: H.-P. Schulz

Kuvaus: Pudasjärvi kulttuuriperintöinventointi 2010

Viranomais-

Kunto: 3 Huono

rekisterinro:		Olotila:	2 Ei käytössä
Arvotus:	8 Muu suojeluarvo	Kohteen suojelu:	9 Muu suojeluarvo
Selitys:		Selitys:	
Ympäristön suojelu:	0 Ei määritely		
Selitys:			

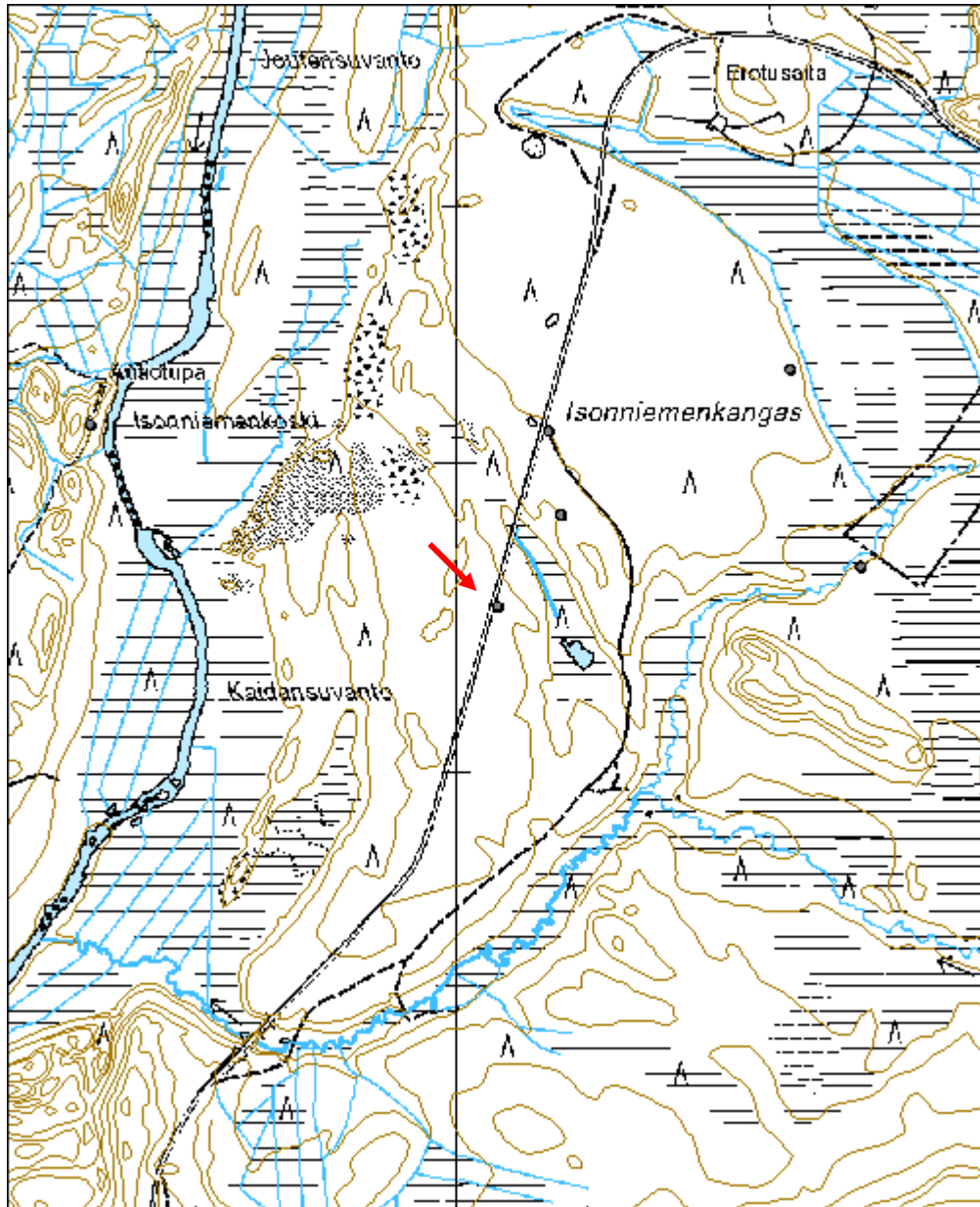


Puuristikko 1 koillisesta.



Puuristikko 3 luoteesta.

Kohdetyyppi:	9 Valmistuspaikat/työpaikat	Copyright:	© Metsähallitus 2008 © Maanmittauslaitos 1/MML/08
Koordinaatit:	X 7291291, Y 3535075, Z 226	Mittakaava:	1:10000



Murtosuvanto kämppä jäännös	MH-tunnus: 120021
------------------------------------	------------------------------

Kohdetyyppi:	1 Asuinpaikat	Haltija:	151 Metsätalous Pohjanmaa
Ajoitus:	7116 Uusi aika	Ylläpitäjä:	151 Metsätalous Pohjanmaa
Rakentamisvuosi:		Kunta:	615 Pudasjärvi
Lukumäärä:	4		

Koordinaattiselitys:		Geometria tuotettu:	4 Gps-mittaus, korjaamaton
Koordinaatit:	X 7270401, Y 3529569, Z 176	Löydöt:	

Taustatiedot

Kohde tarkastettiin inventoinnissa 20.8.2010; lähde Sutigis.

Ympäristön kuvaus

Kapea tasanne jokitörmän yläpuolella, joen ja vaaran alarinteen välissä. Suurimaksi osaksi aukea ja heinän peitossa, paikoitellen tiheä kuusikkoa ja koivuja.

Kohteen kuvaus

Alueella on neljän rakennuksen jäännöstä.:

1 Neliömäinen, mitat 6 x 6 m; 2 - 4 hirsikertaa jäljellä; sulkanurkka, päät sahattu; hirret melko lahonneet. Itäseinässä oviaukko, leveys n. 1 m. Sisätilassa kasvaa eri-ikäisiä koivuja; x 3529568, y 7270401.

2 Rakennuksesta on vain eteläosa säilynyt (5 x > 3 m); 1 melko lahonnut hirsikerta; sisätilassa kasvaa iso koivu; rakenteet ovat heinän ja pensaiden peittämiä. x 3529596, y 7274390.

3 Luode-kaakkois-suuntainen rakennus, mitat 8 x 5 m, 2 - 4 hirsikertaa jäljellä; rakennus on niin tiheän heinikon ja pikkupuiden peitossa, ettei sisäpuolisia rakenteita pystynyt havaitsemaan. Kaakkoispuolella on n. 4 m pitkä ja 1,2 m leveä liuska, joka menee kaakkoisseinän alle; rakenne on kasvanut umpeen. x 3529566, y 7270374.

4 Sauna, mitat 3,5 x 3,2 m; n. 0,7 m leveä ja 0,2 m korkea maavalli; itänurkassa kiukaan jäänteet (mitat n. 1,5 x 1,5 x 0,5 m; rakenne on kasvanut umpeen, päällä katajia. x 3529553, y 7270374

Kohteen rajaus

Kohde rajautuu näkyvien jäänteiden mukaisesti.

Tulkinta

Metsäkämpä ja sivurakennukset.

Lisätietoja

Toimenpiteet

Tarkastukset

Tila: 3 Toteutettu

Laji: 6 Suojeluarvojen tarkastus

Tarkastusvuosi: 2010

Tarkastuspvm: 20.8.2010 Tarkastaja: H.-P. Schulz

Kuvaus:

**Viranomais-
rekisterinro:****Kunto:** 3 Huono**Olotila:** 2 Ei käytössä**Arvotus:** 8 Muu suojeluarvo**Kohteen
suojaus:** 9 Muu suojeluarvo**Selitys:****Selitys:****Ympäristön
suojaus:**

0 Ei määritely

Selitys:

Rakennus 1 jäännös kaakosta.

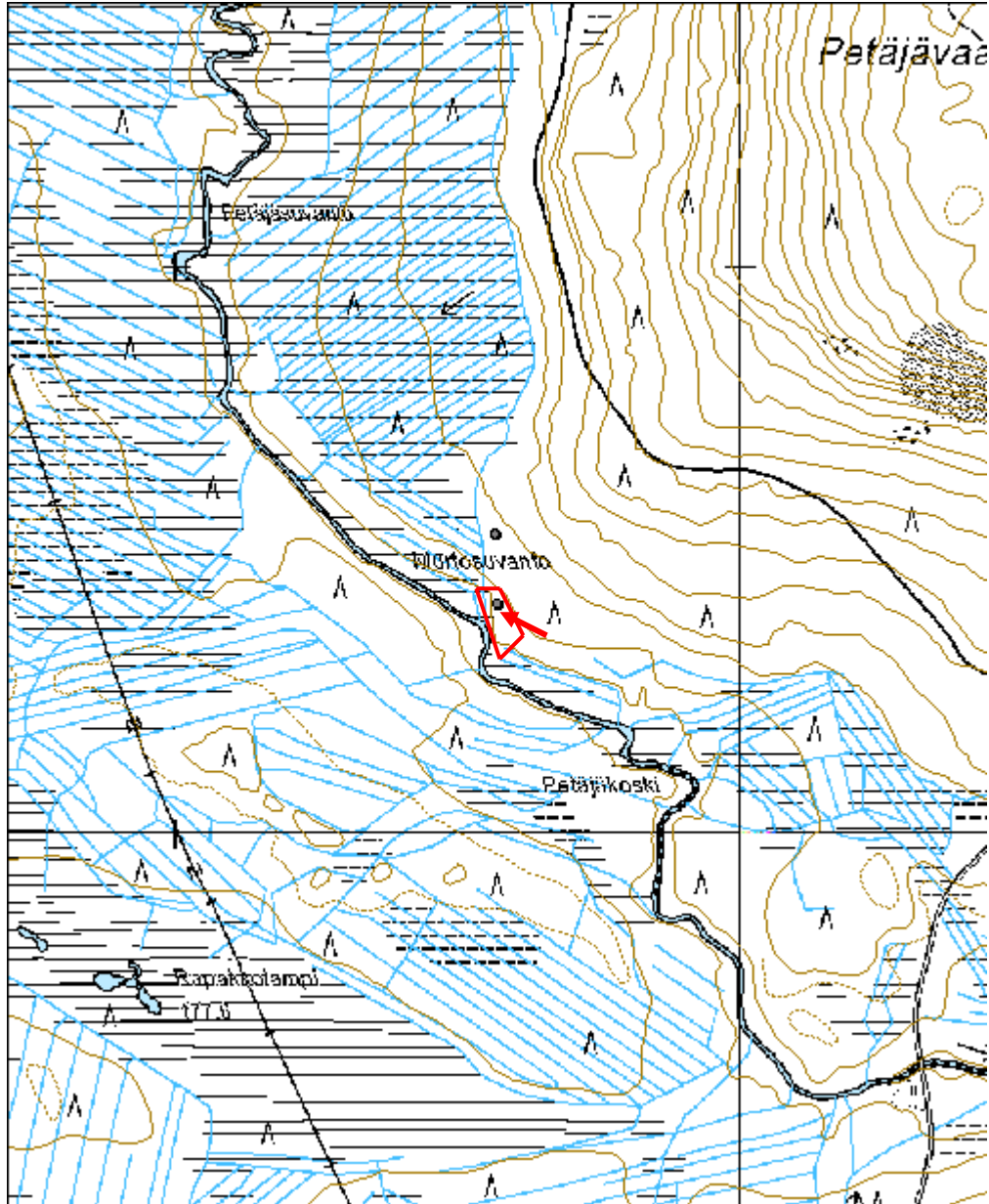


Rakennus 3 jäännös koillisesta.



Rakennus 4 (sauna) jäännös koillisesta, kiukaan jäänteet ovat katajan peittämä.

Kohdetyyppi:	1 Asuinpaikat	Copyright:	© Metsähallitus 2008 © Maanmittauslaitos 1/MML/08
Koordinaatit:	X 7270401, Y 3529569, Z 176	Mittakaava:	1:10000



Uolevinvaara kolmiomittaustorni jäännös	MH-tunnus: 120229
--	-----------------------------

Kohdetyyppi:	99 Muu/määrittelemätön	Haltija:	151 Metsätalous Pohjanmaa
Ajoitus:	7116 Uusi aika	Ylläpitäjä:	151 Metsätalous Pohjanmaa
Rakentamisvuosi:		Kunta:	615 Pudasjärvi
Lukumäärä:	1		

Koordinaattiselitys:		Geometria tuotettu:	4 Gps-mittaus, korjaamaton
Koordinaatit:	X 7291100, Y 3502336, Z 198	Löydöt:	

Taustatiedot

Kohde löytyi inventoinnissa 25.8.2010 (ei merkintä peruskartassa)

Ympäristön kuvaus

Matalahkon vaaran lakialue, harjamainen pitkä ja kapea rakkakivialue; mäntykangasta (nuori kasvatusmetsä), melko rehevä aluskasvillisuus.

Kohteen kuvaus

Rakkakiviharjanteella on n. metrin mittainen ja 0,6 m syvä kuoppa ja kaksi samankokoista rökkiötä, toisessa vielä lahonneen puupylvään jäännös, rakenteet muodostavat kolmion 6 m sivupituudella. Harjanteen alapuolella, lahonnut puukasa, (pylväät, lautaa, tikkaat).

Kohteen rajaus

Kohde rajautuu pistemäisesti.

Tulkinta

Kolmiomittaustornin jäännös.

Lisätietoja

Toimenpiteet

Tarkastukset

Tila: 3 Toteutettu Laji: 6 Suojeluarvojen tarkastus Tarkastusvuosi: 2010
Tarkastuspvm: 20.8.2010 Tarkastaja: H.-P. Schulz
Kuvaus: Pudasjärvi kulttuuriperintöinventointi 2010

Viranomaisrekisterinro:	Kunto:	3 Huono
--------------------------------	---------------	---------

Arvotus:	8 Muu suojeluarvo	Olotila:	2 Ei käytössä
Selitys:		Kohteen suojelu:	9 Muu suojeluarvo
Selitys:		Selitys:	
Ympäristön suojelu:	0 Ei määritelty		
Selitys:			

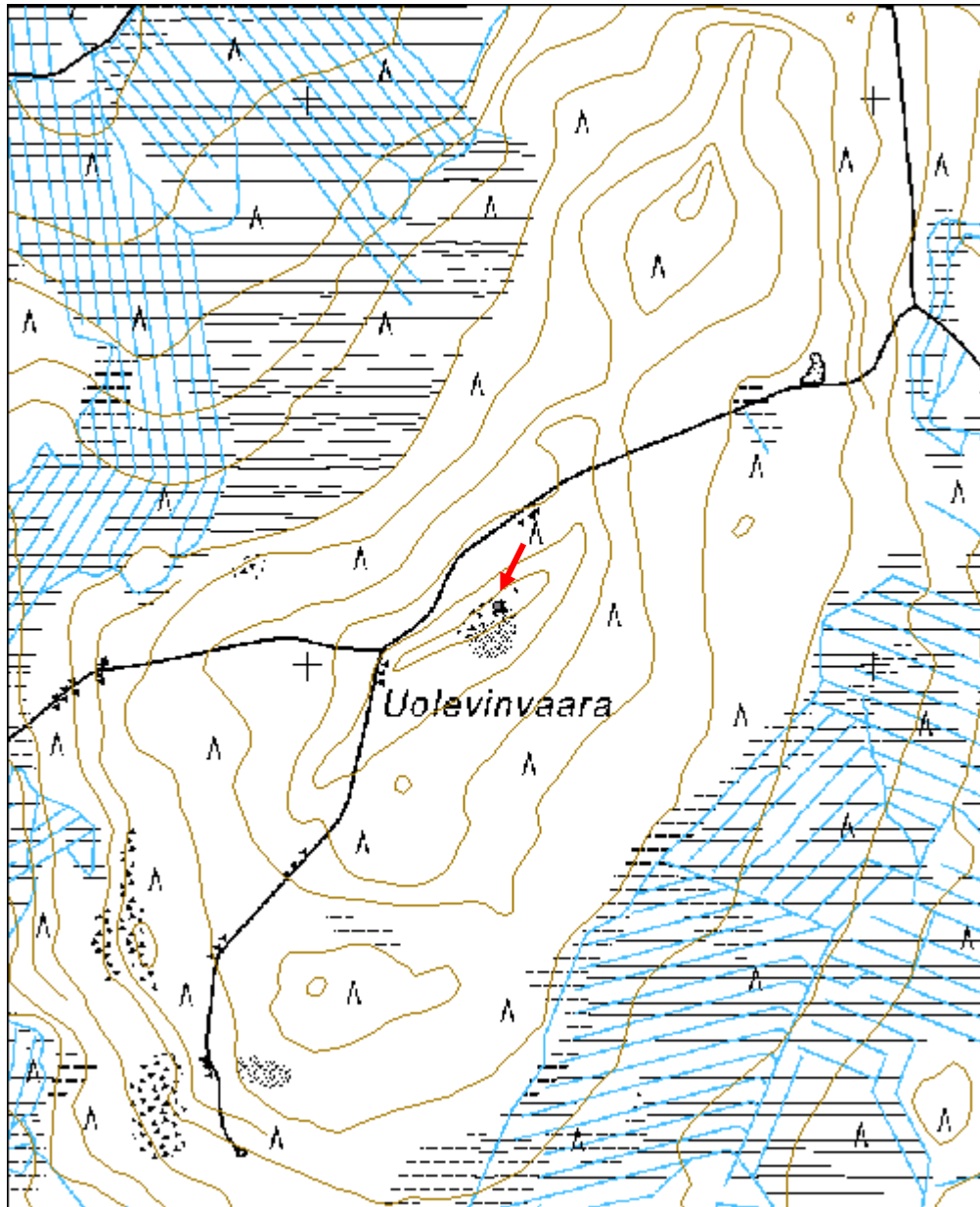


Tukiröykkiö kuvattu kaakosta.



Yleiskuva pohjoisesta.

Kohdetyyppi:	99 Muu/määrittelemätön	Copyright:	© Metsähallitus 2008 © Maanmittauslaitos 1/MML/08
Koordinaatit:	X 7291100, Y 3502336, Z 198	Mittakaava:	1:10000



Korahtiavaara leimapuu	MH-tunnus: 120243
-------------------------------	------------------------------

Kohdetyyppi:	99 Muu/määrittelemätön	Haltija:	151 Metsätalous Pohjanmaa
Ajoitus:	7116 Uusi aika	Ylläpitäjä:	151 Metsätalous Pohjanmaa
Rakentamisvuosi:		Kunta:	615 Pudasjärvi
Lukumäärä:	1		

Koordinaattiselitys:		Geometria tuotettu:	4 Gps-mittaus, korjaamaton
Koordinaatit:	X 7265724, Y 3536297, Z 230	Löydöt:	

Taustatiedot

Kohde löytyi inventoinnissa 26.8.2010.

Ympäristön kuvaus

Matalahkon vaaran lakialue, mäntykangasta (nuori kasvatusmetsä), melko rehevä aluskasvillisuus.

Kohteen kuvaus

Kelottunut mänty; n. 1,5 m korkeudessa pieni pilkka, jossa on kruunuleima.

Kohteen rajaus

Kohde rajautuu pistemäisesti.

Tulkinta

Leimapuu.

Lisätietoja

Toimenpiteet

Tarkastukset

Tila: 3 Toteutettu Laji: 6 Suojeluarvojen tarkastus Tarkastusvuosi: 2010
Tarkastuspm: 26.8.2010 Tarkastaja: H.-P. Schulz
Kuvaus: Pudasjärvi kulttuuriperintöinventointi 2010

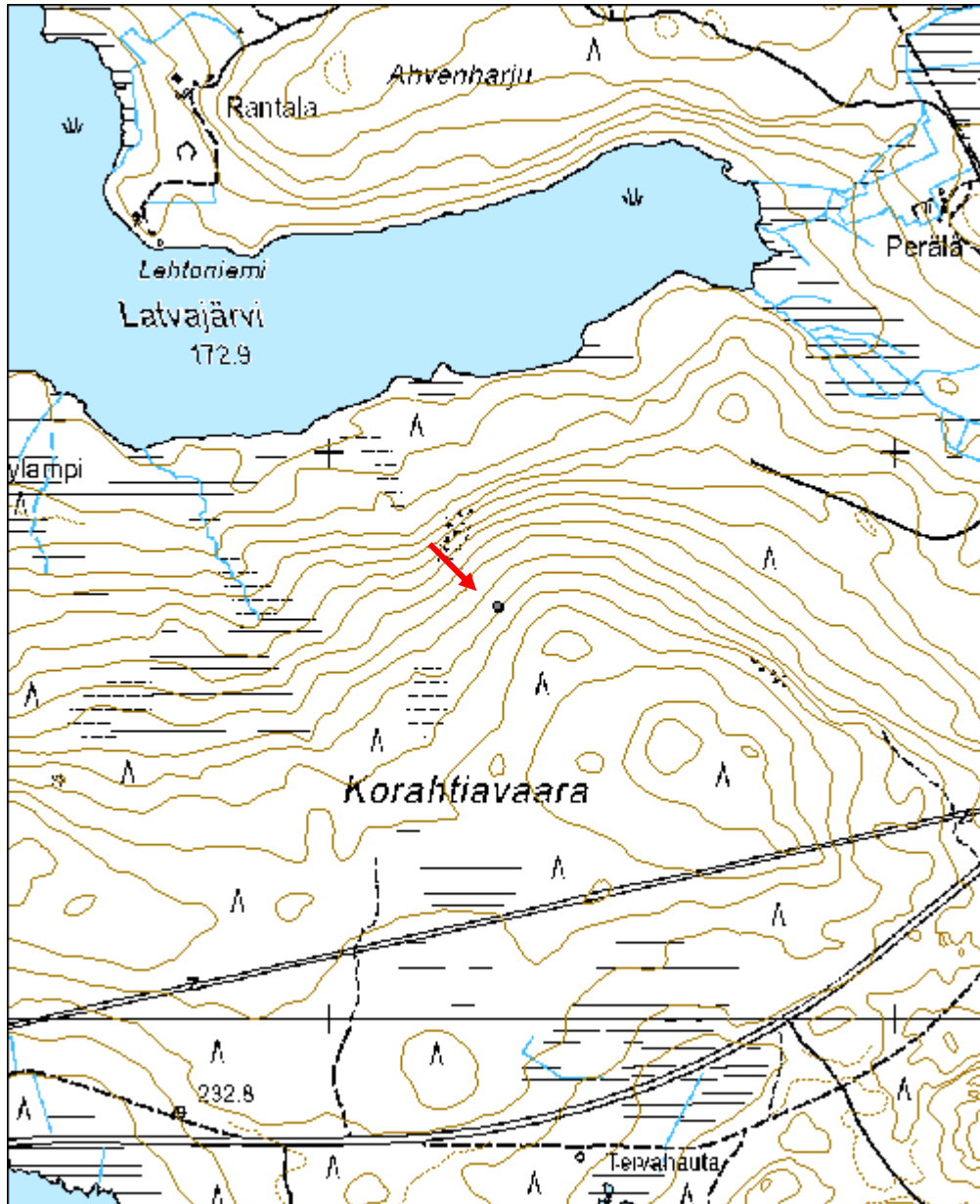
Viranomaisrekisterinro:		Kunto:	3 Huono
Arvotus:	8 Muu suojeluarvo	Olotila:	2 Ei käytössä
		Kohteen suojelu:	9 Muu suojeluarvo

Selitys:	Selitys:
Ympäristön suojelu:	0 Ei määritely
Selitys:	



Lähikuva kaakosta.

Kohdetyyppi:	99 Muu/määrittelemätön	Copyright:	© Metsähallitus 2008 © Maanmittauslaitos 1/MML/08
Koordinaatit:	X 7265724, Y 3536297, Z 230	Mittakaava:	1:10000



Reuhkasuo kämppä jäännös	MH-tunnus: 120257
---------------------------------	-----------------------------

Kohdetyyppi:	1 Asuinpaikat	Haltija:	151 Metsätalous Pohjanmaa
Ajoitus:	7116 Uusi aika	Ylläpitäjä:	151 Metsätalous Pohjanmaa
Rakentamisvuosi:		Kunta:	615 Pudasjärvi
Lukumäärä:	1		

Koordinaattiselitys:		Geometria tuotettu:	4 Gps-mittaus, korjaamaton
Koordinaatit:	X 7279237, Y 3535607, Z 234	Löydöt:	

Taustatiedot

Kohde löytyi inventoinnissa 4.9.2010.

Ympäristön kuvaus

Pohjoiseen viettävä vaaran alarinne, tuore kangas, kohteen molemmin puolin on taimikko

Kohteen kuvaus

Kohde sijaitsee metsätieltä 8 m etelään, se on osittain tuhoutunut, mahdollisesti metsätietä rakentaessa. Lounaisnurkka, jossa uuni (n. 2 x 2 x 0,8 m) sijaitsee, on säilynyt. Seinien paikat erottuvat matalana maavallina. Eteläseinän ulkopuolella on rivissä 3 pitkulaista, n. 0,6 - 0,8 m syvää kuoppaa. Uunin luoteisnurkan päällä on rautapelti (sekundaarinen?) Alueella on useita irtonaisia melko lahonneita hirsiiä, todennäköisesti peräisin kämpästä. Kämpän alkuperäinen koko ei voitu enää määrittää. Uunin vieressä kasvaa isoja kuusia ja joitakin lehtipuita, muuten ympäristössä on nuorta kasvatusmetsää.

Kohteen rajaus

Kohde rajautuu pistemäisesti.

Tulkinta

Metsäkämpän jäännös

Lisätietoja

Toimenpiteet

Tarkastukset

Tila: 3 Toteutettu Laji: 6 Suojeluarvojen tarkastus Tarkastusvuosi: 2010
Tarkastuspvm: 4.9.2010 Tarkastaja: H.-P. Schulz
Kuvaus: Pudasjärvi kulttuuriperintöinventointi 2010

Viranomaisrekisterinro:	Kunto:	3 Huono
--------------------------------	---------------	---------

Arvotus:	8 Muu suojeluarvo	Olotila:	2 Ei käytössä
Selitys:		Kohteen suojelu:	9 Muu suojeluarvo
Selitys:		Selitys:	
Ympäristön suojelu:	0 Ei määritelty		
Selitys:			

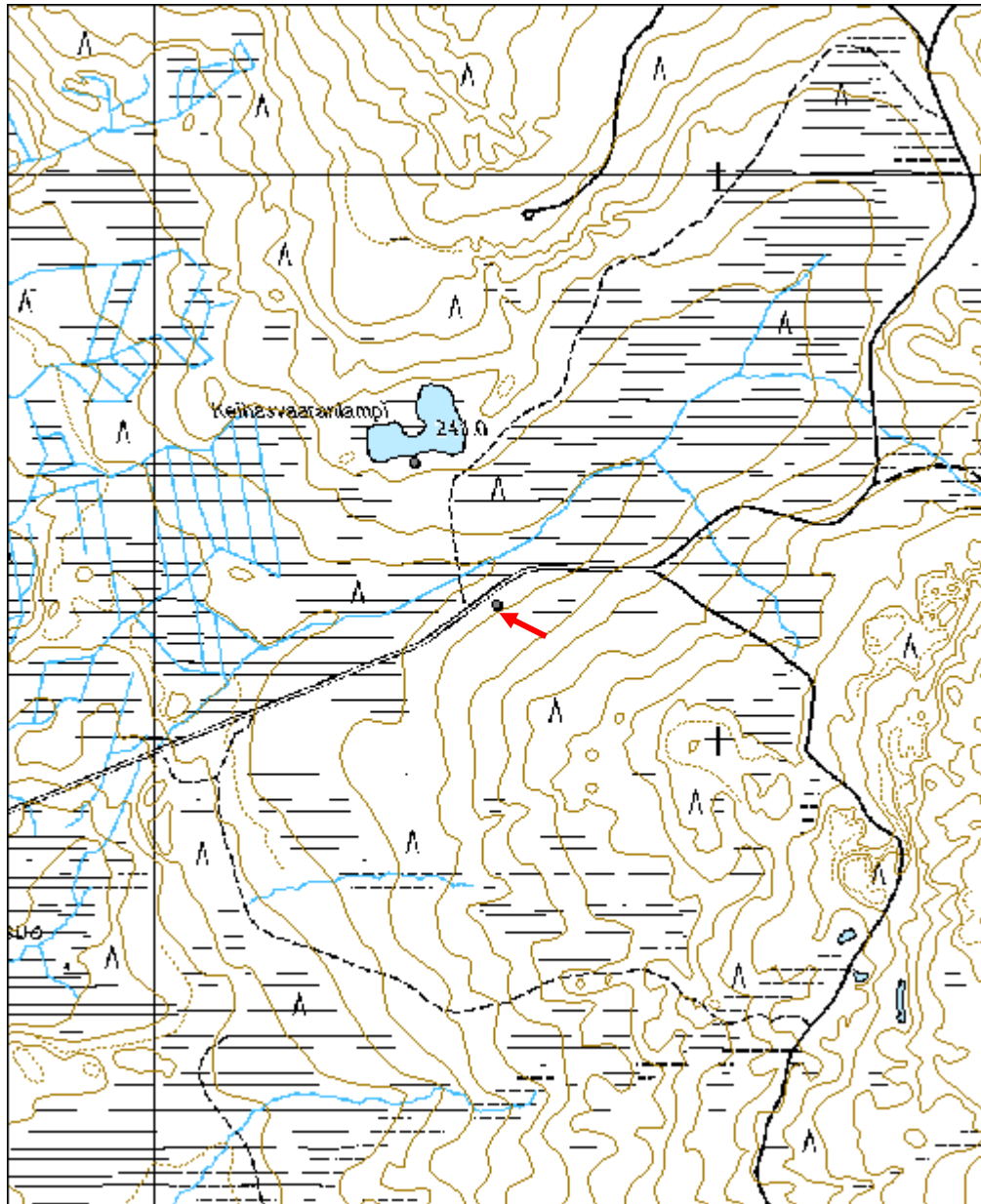


Kämpä jäännöksen länsiosa kuvattu kaakosta.



Uunin/kiukaan jäänteet kuvattu luoteesta.

Kohdetyyppi:	1 Asuinpaikat	Copyright:	© Metsähallitus 2008 © Maanmittauslaitos 1/MML/08
Koordinaatit:	X 7279237, Y 3535607, Z 234	Mittakaava:	1:10000



Keihäsvaara pilkkapuu	MH-tunnus: 120295
------------------------------	------------------------------

Kohdetyyppi:	13 Liikennekohteet	Haltija:	151 Metsätalous Pohjanmaa
Ajoitus:	7116 Uusi aika	Ylläpitäjä:	151 Metsätalous Pohjanmaa
Rakentamisvuosi:		Kunta:	615 Pudasjärvi
Lukumäärä:	6		

Koordinaattiselitys:		Geometria tuotettu:	4 Gps-mittaus, korjaamaton
Koordinaatit:	X 7280751, Y 3536656, Z 259	Löydöt:	

Taustatiedot

Kohde löytyi inventoinnissa 4.9.2010.

Ympäristön kuvaus

Korkea jyrkkä harjujakso Keihäsvaaran koillispuolella, niiden välissä sijaitsevat Säkisenlammet ja Säkisenoja. Harju on osittain hakattu (harvennus), useita hyvin vanhoja puita jäljellä, suurin osa puustosta on varttunutta kasvatusmetsä tai uudistuskypsä. Kuiva jäkäläkangas.

Kohteen kuvaus

Kohteesta n. 60 % sijaitsee Syötteen kansallispuiston puolella. Yhteensä 6 pilkkapuuta (pilkat molemmin puolin polun suuntaisesti) löytyi 850 m matkalla, paikoitellen oli vielä vanha polku havaittavissa (alueella on kuitenkin useita porojen tekemiä polkuja). Alueen länsiosassa UKK-reitti kulkee muutaman sadan metrin matkalla vanhalla polun linjauksella.

Puiden koordinaatit:

puu 1 x 3536326 y 7180931
 puu 2 x 3536326 y 7180931
 puu 3 x 3536712 y 7180723
 puu 4 x 3536733 y 7180706
 puu 6 x 3536807 y 7180631

Kohteen rajaus

kohde rajautuu linjamaisesti näkyvien jäänteiden mukaisesti.

Tulkinta

Vanha polku, joka kulki ilmeisesti Jurmun kylästä Syötekylään.

Lisätietoja

Toimenpiteet

Tarkastukset

Tila: 3 Toteutettu Laji: 6 Suojeluarvojen tarkastus Tarkastusvuosi: 2010
 Tarkastuspvm: 4.9.2010 Tarkastaja: H.-P. Schulz
 Kuvaus: Pudasjärvi kulttuuriperintöinventointi 2010

**Viranomais-
rekisterinro:**

Kunto: 3 Huono

Arvotus: 8 Muu suojeluarvo

Olotila: 2 Ei käytössä

**Kohteen
suojelu:** 9 Muu suojeluarvo

Selitys:

Selitys:

**Ympäristön
suojelu:**

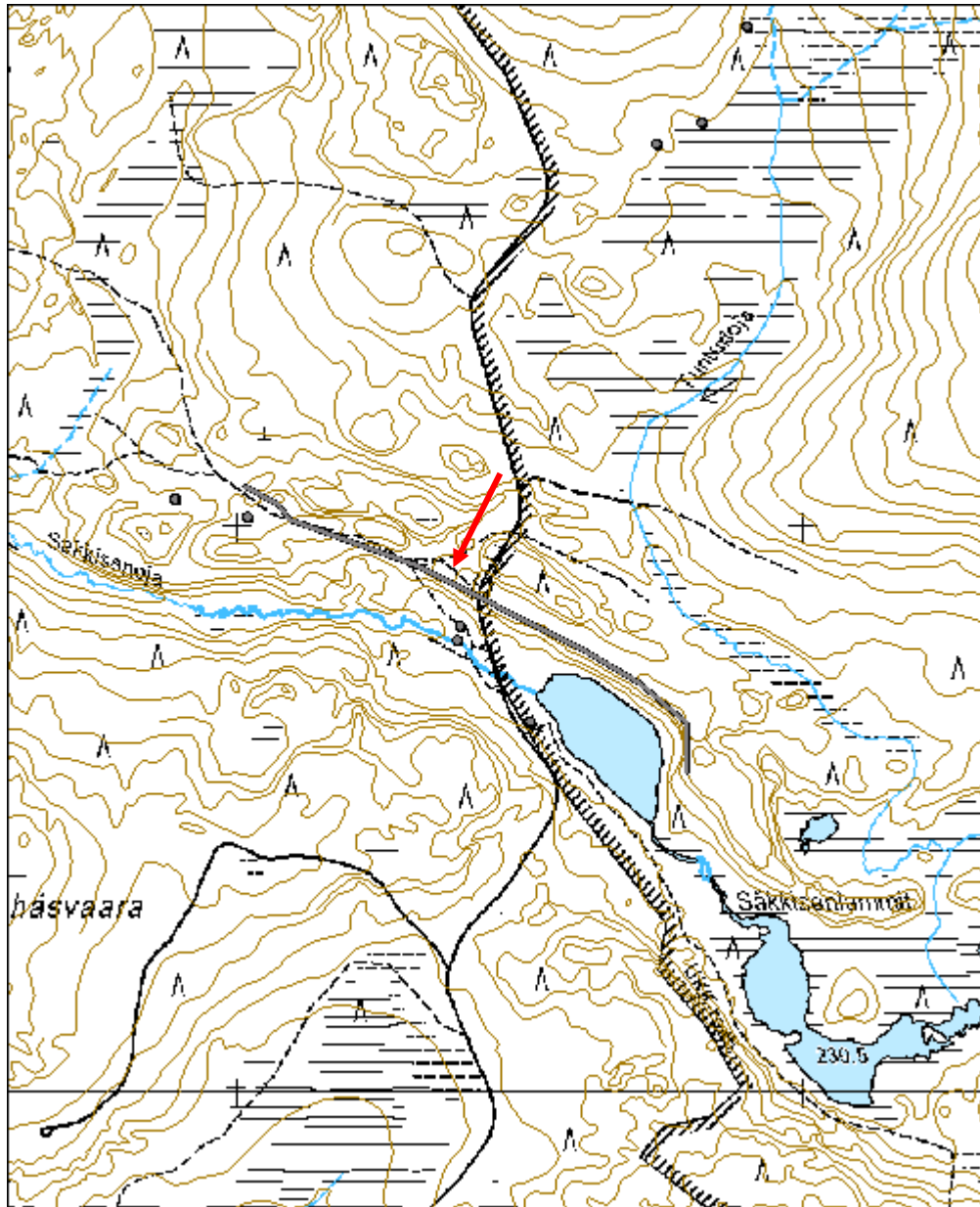
0 Ei määritely

Selitys:



Pilkkapu 1 kaakosta.

Kohdetyyppi:	13 Liikennekohteet	Copyright:	© Metsähallitus 2008 © Maanmittauslaitos 1/MML/08
Koordinaatit:	X 7280751, Y 3536656, Z 259	Mittakaava:	1:10000



Keihäsvaara leimapuu	MH-tunnus: 120342
-----------------------------	-----------------------------

Kohdetyyppi:	99 Muu/määrittelemätön	Haltija:	151 Metsätalous Pohjanmaa
Ajoitus:	7116 Uusi aika	Ylläpitäjä:	151 Metsätalous Pohjanmaa
Rakentamisvuosi:		Kunta:	615 Pudasjärvi
Lukumäärä:	1		

Koordinaattiselitys:		Geometria tuotettu:	4 Gps-mittaus, korjaamaton
Koordinaatit:	X 7281045, Y 3535889, Z 252	Löydöt:	

Taustatiedot

Kohde löytyi inventoinnissa 4.9.2010.

Ympäristön kuvaus

Korkea jyrkkä harjujakso Keihäsvaaran koillispuolella, niiden välissä sijaitsevat Säkkipuolenlammet ja Säkkipuolenjoja. Harju on osittain hakattu (harvennus), useita hyvin vanhoja puita jäljellä, suurin osa puustosta on varttunutta kasvatusmetsä tai uudistuskypsä. Kuiva jäkäläkangas.

Kohteen kuvaus

Kelottunut kookas mänty; 1,5 m korkeudessa on n. 25 cm pitkä pilkka, jossa 2 kruunuleimaa, puu on kasvanut leimaukseen jälkeen vielä 6 cm paksuutta.

Kohteen rajaus

Kohde rajautuu pistemäisesti.

Tulkinta

Leimapuu.

Lisätietoja

Toimenpiteet

Tarkastukset

Tila: 3 Toteutettu Laji: 6 Suojeluarvojen tarkastus Tarkastusvuosi: 2010
Tarkastuspvm: 4.9.2010 Tarkastaja: H.-P. Schulz
Kuvaus: Pudasjärvi kulttuuriperintöinventointi 2010

Viranomaisrekisterinro:	Kunto:	2 Keskinertainen
--------------------------------	---------------	------------------

Arvotus:	8 Muu suojeluarvo	Olotila:	2 Ei käytössä
Selitys:		Kohteen suojelu:	9 Muu suojeluarvo
Selitys:		Selitys:	
Ympäristön suojelu:	0 Ei määritelty		
Selitys:			

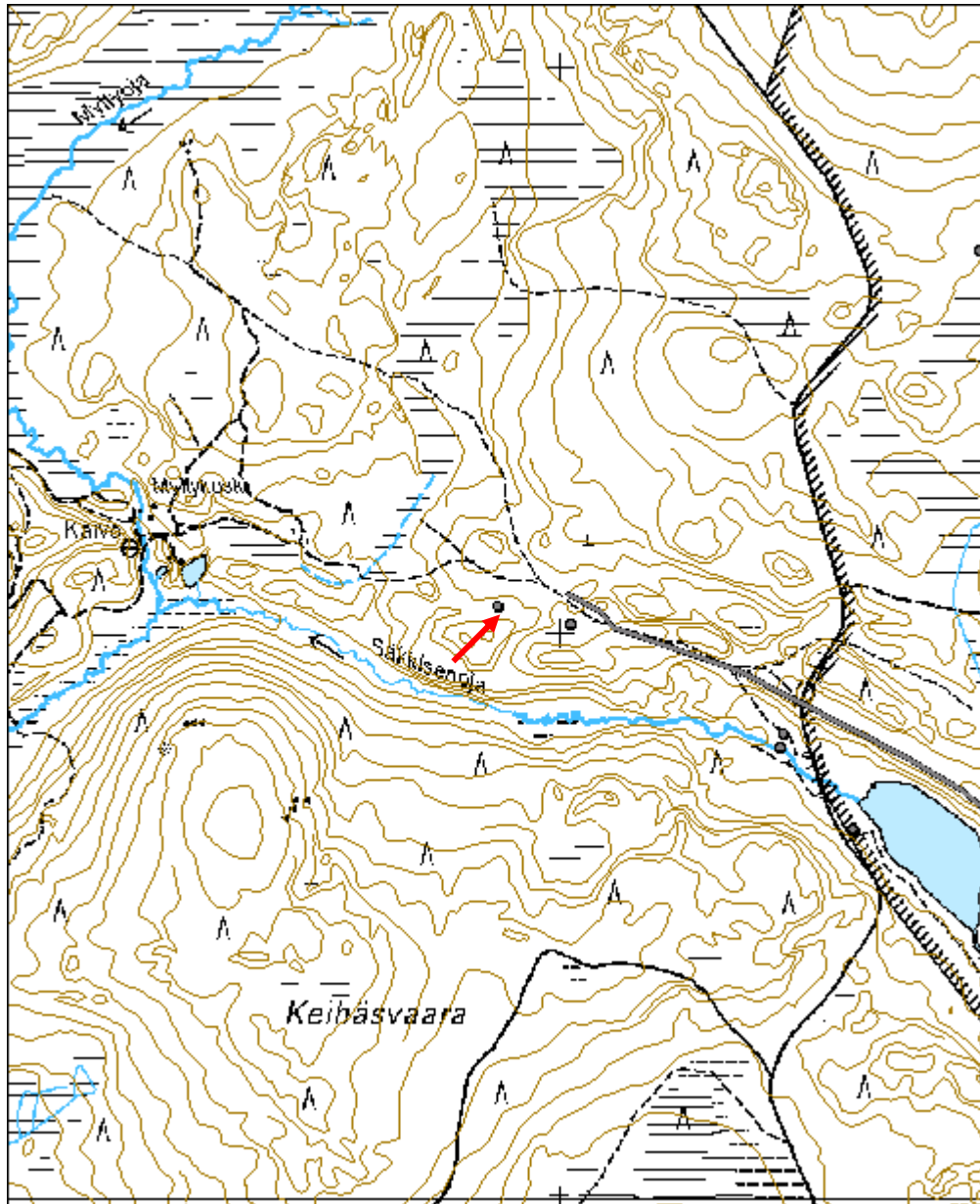


Yleiskuva luoteesta



Lähikuva pilkasta.

Kohdetyyppi:	99 Muu/määrittelemätön	Copyright:	© Metsähallitus 2008 © Maanmittauslaitos 1/MML/08
Koordinaatit:	X 7281045, Y 3535889, Z 252	Mittakaava:	1:10000



Keihäsvaara merkkipuu	MH-tunnus: 120343
------------------------------	------------------------------

Kohdetyyppi:	99 Muu/määrittelemätön	Haltija:	151 Metsätalous Pohjanmaa
Ajoitus:	7116 Uusi aika	Ylläpitäjä:	151 Metsätalous Pohjanmaa
Rakentamisvuosi:		Kunta:	615 Pudasjärvi
Lukumäärä:	1		

Koordinaattiselitys:		Geometria tuotettu:	4 Gps-mittaus, korjaamaton
Koordinaatit:	X 7281013, Y 3536018, Z 255	Löydöt:	

Taustatiedot

Kohde löytyi inventoinnissa 4.9.2010.

Ympäristön kuvaus

Korkea jyrkkä harjujakso Keihäsvaaran koillispuolella, niiden välissä sijaitsevat Säkkisenlammet ja Säkkisenoja. Harju on osittain hakattu (harvennus), useita hyvin vanhoja puita jäljellä, suurin osa puustosta on varttunutta kasvatusmetsä tai uudistuskypsä. Kuiva jäkäläkangas.

Kohteen kuvaus

Kookas mänty, jossa 1 m pitkä ja n. 10 cm leveä pilkka (mahd. luonnollinen. Pilkan alaosassa on kirveellä veistetty u muotoinen n 4 cm syvä lovi ja yläosassa viistosti kuoren alle lyöty litteä puulastu (lm n. 4 x 1 cm) näkyvä pituus 18 cm. Lastun näkyvä osa on melko lahonnut.

Kohteen rajaus

Kohde rajautuu pistemäisesti.

Tulkinta

Merkkipuu.

Lisätietoja

Toimenpiteet

Tarkastukset

Tila: 3 Toteutettu Laji: 6 Suojeluarvojen tarkastus Tarkastusvuosi: 2010
Tarkastuspm: 4.9.2010 Tarkastaja: H.-P. Schulz
Kuvaus: Pudasjärvi kulttuuriperintöinventointi 2010

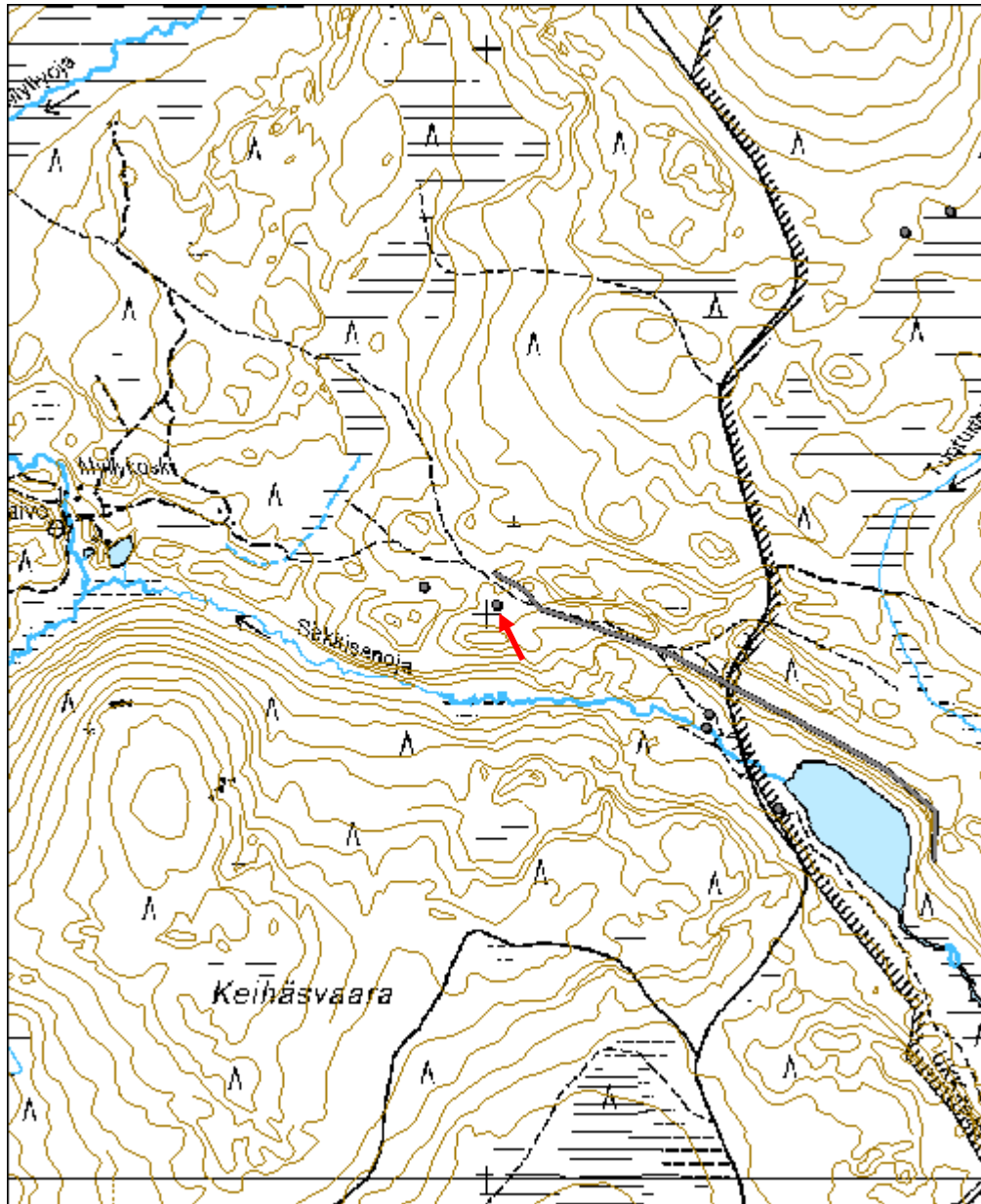
Viranomais- rekisterinro:		Kunto:	2 Keskinertainen
Arvotus:	8 Muu suojeluarvo	Olotila:	2 Ei käytössä
Selitys:		Kohteen suojaus:	9 Muu suojeluarvo
		Selitys:	

Ympäristön suojaus:	0 Ei määritelty
Selitys:	



Lähikuva pohjoisesta.

Kohdetyyppi:	99 Muu/määrittelemätön	Copyright:	© Metsähallitus 2008 © Maanmittauslaitos 1/MML/08
Koordinaatit:	X 7281013, Y 3536018, Z 255	Mittakaava:	1:10000



Keihäsvaaranlampi kämppä jäännös	MH-tunnus: 121457
---	------------------------------

Kohdetyyppi:	1 Asuinpaikat	Haltija:	151 Metsätalous Pohjanmaa
Ajoitus:	7116 Uusi aika	Ylläpitäjä:	151 Metsätalous Pohjanmaa
Rakentamisvuosi:		Kunta:	615 Pudasjärvi
Lukumäärä:	1		

Koordinaattiselitys:		Geometria tuotettu:	4 Gps-mittaus, korjaamaton
Koordinaatit:	X 7279488, Y 3535460, Z 242	Löydöt:	

Taustatiedot

Kohde tarkastettiin inventoinnissa 7.9.2010. Tiedonanto Timo Laine.

Ympäristön kuvaus

Kapea tasainen harjanne lammen ja soistuneen alueen välissä; rehevää sekametsää.

Kohteen kuvaus

Mitat 5,5 x 5,5 m, seinien kohdalla matala maavalli; länsi- ja eteläseinässä vielä maatuneita hirsii näkyvissä: Uunin jäänteet (hajonneet) kaakkoisnurkassa (mitat 2 x 1,9 x 0,5 m); ei merkkejä oviaukosta. Rakenne on sammalen ja varpujen peitossa, sisäpuolella kasvaa iso koivu. Rakennuksen pohjoispuolella on kaksi matalaa kuoppaa.

Kohteen rajaus

Kohde rajautuu pistemäisesti.

Tulkinta

Metsäkämpän jäännös.

Lisätietoja

Toimenpiteet

Tarkastukset

Tila: 3 Toteutettu Laji: 6 Suojeluarvojen tarkastus Tarkastusvuosi: 2010
Tarkastuspm: 7.9.2010 Tarkastaja: H.-P. Schulz
Kuvaus: Pudasjärvi kulttuuriperintöinventointi 2010

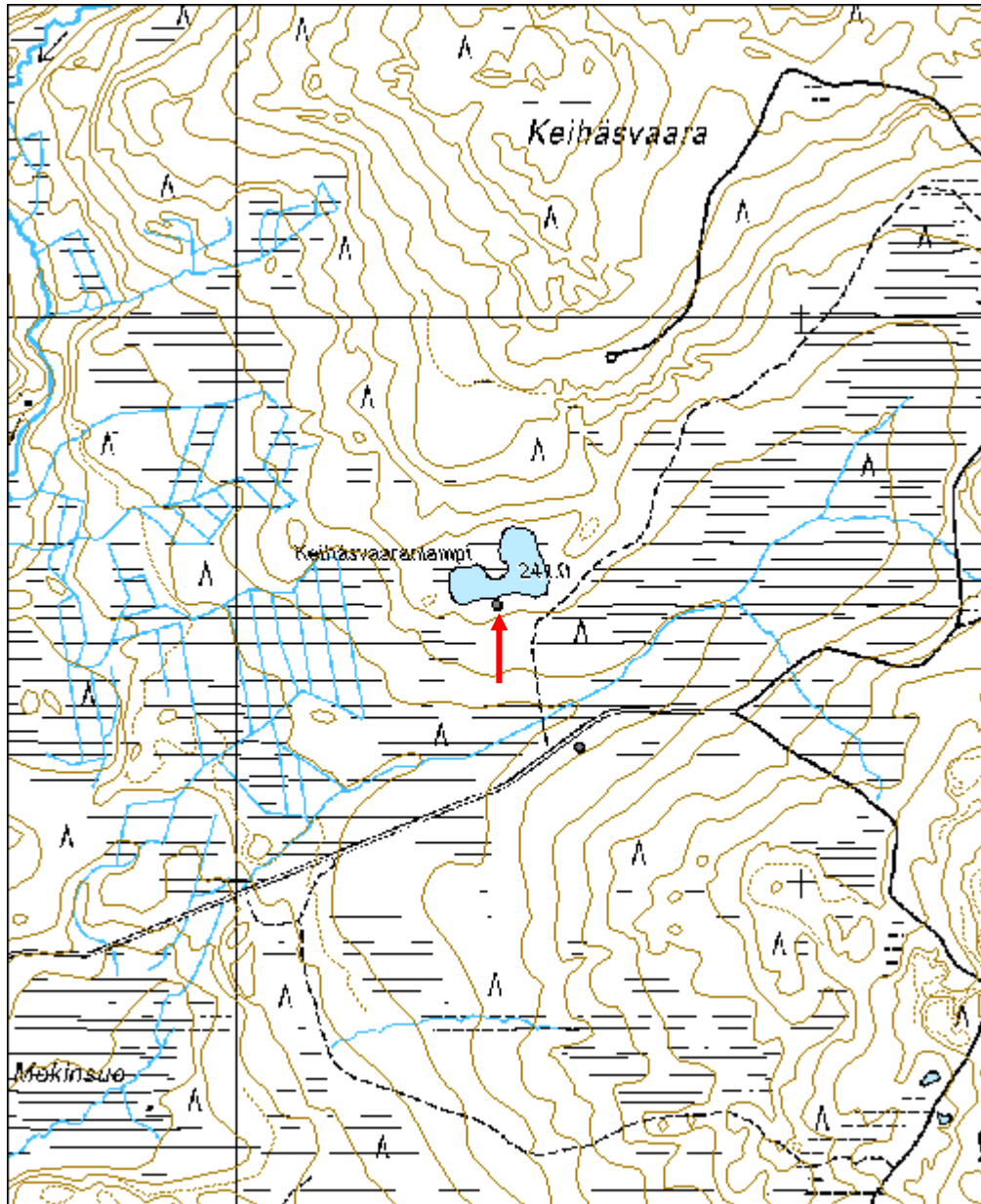
Viranomaisrekisterinro:		Kunto:	3 Huono
		Olotila:	2 Ei käytössä
Arvotus:	8 Muu suojeluarvo	Kohteen suojelu:	9 Muu suojeluarvo

Selitys:	Selitys:
Ympäristön suojelu:	0 Ei määritelty
Selitys:	



Yleiskuva luoteesta.

Kohdetyyppi:	1 Asuinpaikat	Copyright:	© Metsähallitus 2008 © Maanmittauslaitos 1/MML/08
Koordinaatit:	X 7279488, Y 3535460, Z 242	Mittakaava:	1:10000



Säkkisenlammit kämppä jäännös	MH-tunnus: 121469
--------------------------------------	------------------------------

Kohdetyyppi:	1 Asuinpaikat	Haltija:	660 Pohjanmaan luontopalvelut
Ajoitus:	7116 Uusi aika	Ylläpitäjä:	660 Pohjanmaan luontopalvelut
Rakentamisvuosi:		Kunta:	615 Pudasjärvi
Lukumäärä:	1		

Koordinaattiselitys:		Geometria tuotettu:	4 Gps-mittaus, korjaamaton
Koordinaatit:	X 7280652, Y 3536516, Z 244	Löydöt:	

Taustatiedot

Kohde tarkastettiin inventoinnissa 7.9.2010, tiedonanto Timo Laine.

Ympäristön kuvaus

Hiekkainen tasanne lammen lounaispuolella, kuivahko mäntykangas.

Kohteen kuvaus

Kaakko-luode suuntaisen rakennuksen jäänteet; mitat 10,5 x 6,5 m; kaakkoispuolella isompi huone (7 x 6,5 m, ilmeisesti tupaa) jossa seinien kohdalla maatuneet hirret. Koillisnurkassa on uunin jäänteet (mitat 2 x 1,8 x 0,5 m). Luoteisosassa on rakennuksen lisäosa (mitat 3 x 6,5 m); seinien kohdalla on maatuneita hirsii jäljellä. sisällä on kaksi kuoppaa (mitat n. 0,8 x 0,6 m, syvyys 0,4 m ja 0,6 m). Rakennuksen lounaispuolelle on 1,2 x 0,9 x 0,8 m mittainen kuoppa. Uunin päällä kasvaa iso koivu, ja rakennuksen sisätilassa useita kuusia. Rakennus sijaitse Syötteen knsallispuiston puolella n. 5 m rajasta.

Kohteen rajaus

Kohde rajautuu näkyvien jäänteiden mukaisesti.

Tulkinta

Metsäkämpän jäännös.

Lisätietoja

Toimenpiteet

Tarkastukset

Tila: 3 Toteutettu Laji: 6 Suojeluarvojen tarkastus Tarkastusvuosi: 2010
Tarkastuspm: 7.9.2010 Tarkastaja: H.-P. Schulz
Kuvaus: Pudasjärvi kulttuuriperintöinventointi 2010

Viranomaisrekisterinro:

Kunto: 2 Keskinertainen

Arvotus:	8 Muu suojeluarvo	Olotila:	2 Ei käytössä
Selitys:		Kohteen suojelu:	9 Muu suojeluarvo
Selitys:		Selitys:	
Ympäristön suojelu:	99 Muu suojeluarvoa sisältävä alue		
Selitys:			

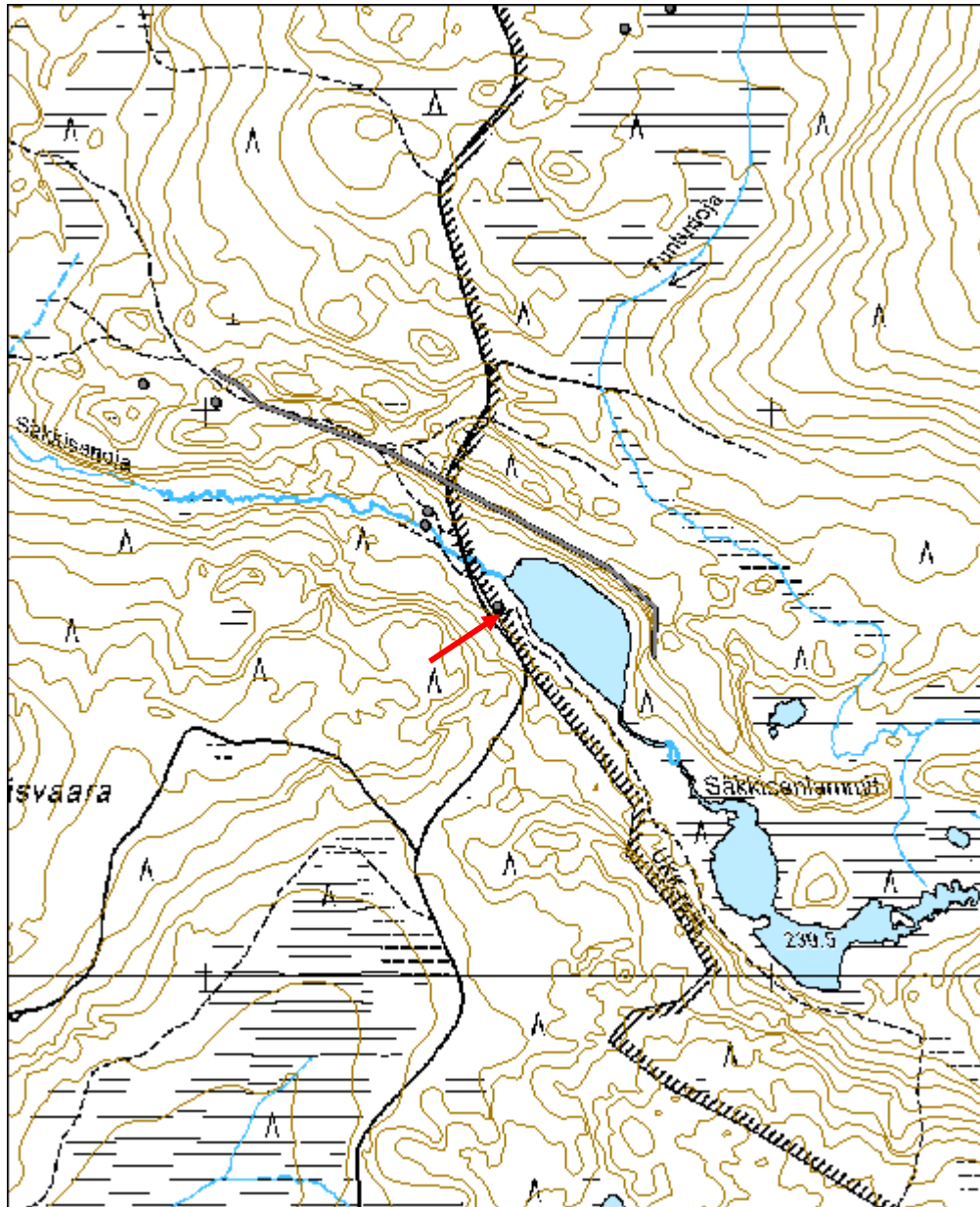


Yleiskuva kaakosta.



Yleiskuva luoteesta.

Kohdetyyppi:	1 Asuinpaikat	Copyright:	© Metsähallitus 2008 © Maanmittauslaitos 1/MML/08
Koordinaatit:	X 7280652, Y 3536516, Z 244	Mittakaava:	1:10000



Säkkisenoja uittoränni	MH-tunnus: 121503
-------------------------------	------------------------------

Kohdetyyppi:	9 Valmistuspaikat/työpaikat	Haltija:	151 Metsätalous Pohjanmaa
Ajoitus:	7116 Uusi aika	Ylläpitäjä:	151 Metsätalous Pohjanmaa
Rakentamisvuosi:		Kunta:	615 Pudasjärvi
Lukumäärä:	1		

Koordinaattiselitys:		Geometria tuotettu:	4 Gps-mittaus, korjaamaton
Koordinaatit:	X 7280796, Y 3536388, Z 240	Löydöt:	

Taustatiedot

Kohde tarkastettiin inventoinnissa 7.9.2010, tiedonanto Timo Laine.

Ympäristön kuvaus

Purolaakso harjun eteläpuolella, rehevä sekametsä, aluskasvillisuus sammalta, heinää ja kosteikkokasveja.

Kohteen kuvaus

Kohde sijaitsee n. 160 m lammesta luoteeseen aivan UKK-reitin vieressä; siihen kuuluvan sillan luoteispuolella. Aivan sillan vieressä on hirsipadon jäänteet, leveys 3m, joka on suurimaksi osaksi sortunut, padon luoteispuolella on levennys purossa (mitat 4 x 3 m). Levennyksen alapuolella on 8 m pitkä ja 2,5 m leveä ränni; vedenpinnan yläpuolella on 3 hirsikertaa, ja sen alapuolella ainakin 2 hirsikertaa näkyvissä. Rännin luoteisosassa on puron molemmin puolin n. 2 m leveä ja 1,5 m korkea kivilatomus, joka on osittain sortunut puroon. Rännin luoteispäästä 2 m luoteeseen on jäänteen toisesta hirsipadosta; josta on enää pari poikittaishirttä jäljellä.

Kohteen rajaus

Kohde rajautuu näkyvien jäänteiden mukaisesti.

Tulkinta

Uittoränni ja siihen kuuluvat padot.

Lisätietoja

Toimenpiteet

Tarkastukset

Tila: 3 Toteutettu Laji: 6 Suojeluarvojen tarkastus Tarkastusvuosi: 2010
Tarkastuspm: 7.9.2010 Tarkastaja: H.-P. Schulz
Kuvaus: Pudasjärvi kulttuuriperintöinventointi 2010

Viranomais- **Kunto:** 1 Hyvä

rekisterinro:		Olotila:	2 Ei käytössä
Arvotus:	8 Muu suojeluarvo	Kohteen suojelu:	9 Muu suojeluarvo
Selitys:		Selitys:	
Ympäristön suojelu:	0 Ei määritely		
Selitys:			

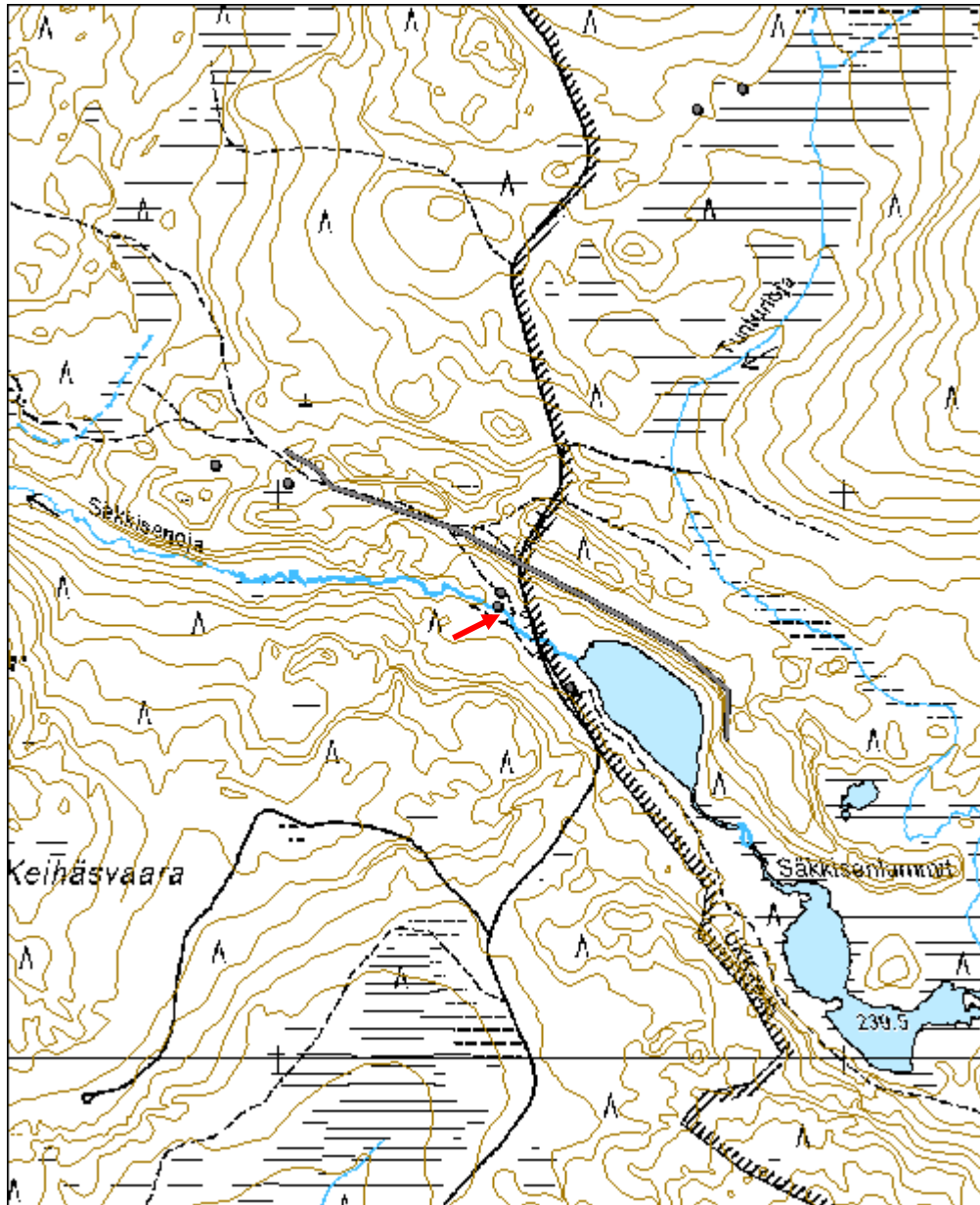


Kuva sillasta idästä.



Uittorännin keskiosa lounaasta.

Kohdetyyppi:	9 Valmistuspaikat/työpaikat	Copyright:	© Metsähallitus 2008 © Maanmittauslaitos 1/MML/08
Koordinaatit:	X 7280796, Y 3536388, Z 240	Mittakaava:	1:10000



Säkkisenoja maakuoppa	MH-tunnus: 121518
------------------------------	------------------------------

Kohdetyyppi:	17 Kivi- ja maarakenteet	Haltija:	151 Metsätalous Pohjanmaa
Ajoitus:	7116 Uusi aika	Ylläpitäjä:	151 Metsätalous Pohjanmaa
Rakentamisvuosi:		Kunta:	615 Pudasjärvi
Lukumäärä:	2		

Koordinaattiselitys:		Geometria tuotettu:	4 Gps-mittaus, korjaamaton
Koordinaatit:	X 7280820, Y 3536393, Z 243	Löydöt:	

Taustatiedot

Kohde löytyi inventoinnissa 7.9.2010.

Ympäristön kuvaus

Kapea tasanne purotörmän ja harjun välissä; kuivaa mäntykangasta.

Kohteen kuvaus

Alueella on kaksi maakuoppa; kuoppa 1 tasanteella; suorakulmainen, mitat 2,2 x 2 x 1,2 m; osittain sortunut, seinämät ja pohja sammalen ja varpujen peitossa; turvekerros n. 5 cm, ei huuhtoutumiskerros; kuopassa kasvaa iso mänty. Kuoppa 2 on kaivettu rinteeseen, suorakulmainen, mitat 2,9 x 2,1 m syvyys 0,4 - 1,4 m; osittain sortunut; reunassa kasvaa iso mänty; kuoppa on sammalen ja varpujen peitossa. Kairausprofiili sama kuin kuopassa 1.

Kohteen rajaus

Kohde rajautuu näkyvien jäänteiden mukaisesti.

Tulkinta

Mahdollisesti säilytyskuoppia.

Lisätietoja

Toimenpiteet

Tarkastukset

Tila: 3 Toteutettu Laji: 6 Suojeluarvojen tarkastus Tarkastusvuosi: 2010
Tarkastuspvm: 7.9.2010 Tarkastaja: H.-P. Schulz
Kuvaus: Pudasjärvi kulttuuriperintöinventointi 2010

Viranomaisrekisterinro:

Kunto: 3 Huono

Arvotus:	8 Muu suojeluarvo	Olotila:	2 Ei käytössä
Selitys:		Kohteen suojelu:	9 Muu suojeluarvo
Selitys:		Selitys:	
Ympäristön suojelu:	0 Ei määritelty		
Selitys:			

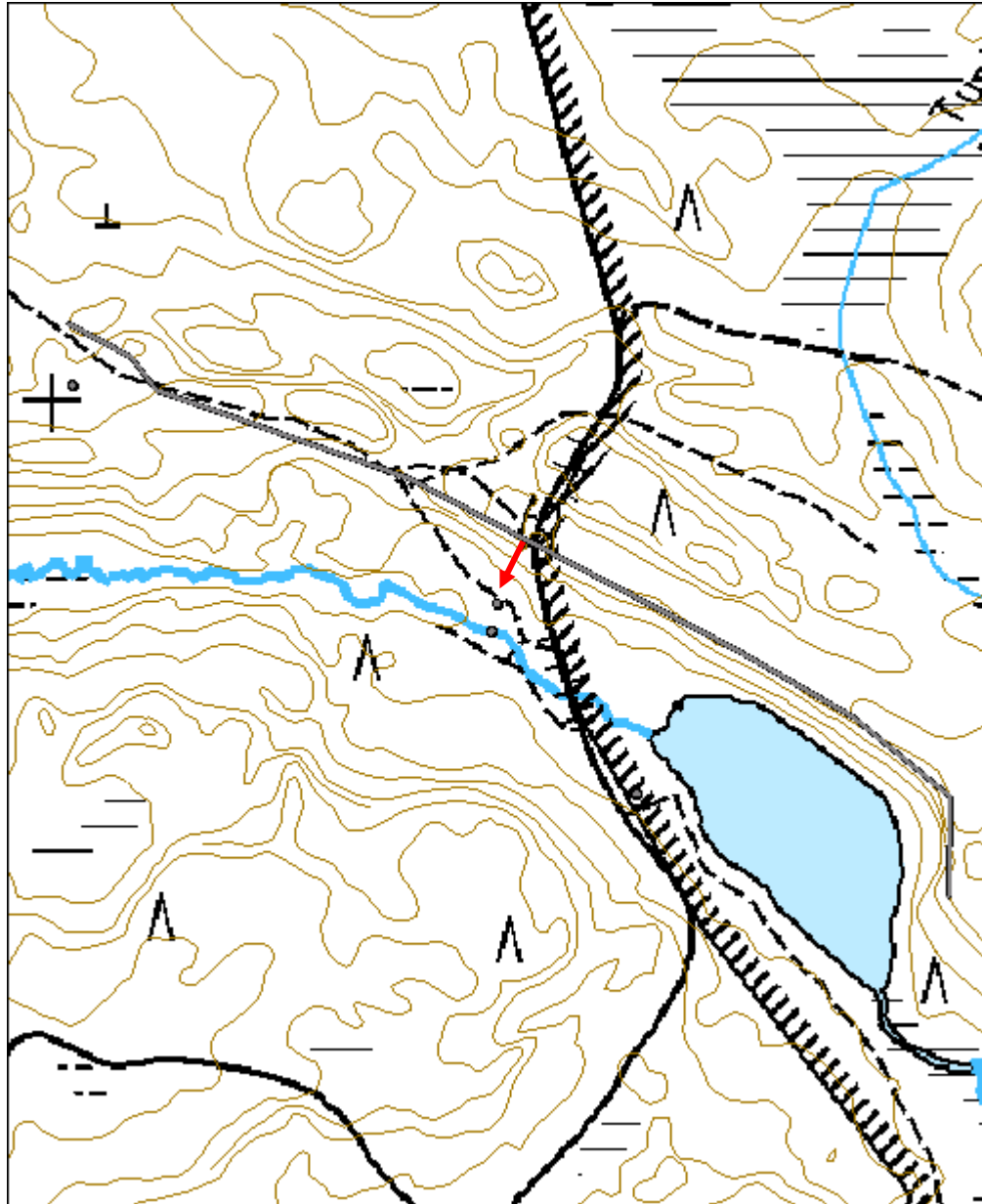


Maakuoppa 1 lounaasta.



Maakuoppa 2 etelästä.

Kohdetyyppi:	17 Kivi- ja maarakenteet	Copyright:	© Metsähallitus 2008 © Maanmittauslaitos 1/MML/08
Koordinaatit:	X 7280820, Y 3536393, Z 243	Mittakaava:	1:5000



Romevaara 1 pitkospuut	MH-tunnus: 121544
-------------------------------	-----------------------------

Kohdetyyppi:	13 Liikennekohteet	Haltija:	151 Metsätalous Pohjanmaa
Ajoitus:	7116 Uusi aika	Ylläpitäjä:	151 Metsätalous Pohjanmaa
Rakentamisvuosi:		Kunta:	615 Pudasjärvi
Lukumäärä:	2		

Koordinaattiselitys:		Geometria tuotettu:	4 Gps-mittaus, korjaamaton
Koordinaatit:	X 7279669, Y 3528775, Z 233	Löydöt:	

Taustatiedot

Kohde löytyi inventoinnissa 9.9.2010

Ympäristön kuvaus

Vaaran loiva alarinne; rehevä sekametsä ja avosuon

Kohteen kuvaus

Kohde sijaitsee nykyisen Ukk-reitin (Syöte - Puolanka) kohdalla; uudet pitkospuut ovat vanhojen vieressä ja osittain päällä.

Pitkospuu, pituus 125 m avosuon yli ja eteläpäässä ojan yli, siellä ne ovat sortuneet: kolme vierekkäin olevaa kirjellä päältä veistettyä puuta; tukipuita ja kiinnityksiä ei havaittu, rakenne on melkein kokonaan kasvanut umpeen ja sammalen peitossa, pitkospuut ovat vain paikoitellen näkyvissä. Niiden pohjoispäässä kankaan reunalla on pilkkapuu, vanha mänty, lm. n. 50 cm, jossa polun suuntaisesti molemmin puolin pilkka; pohjoispuolen pilkassa on kirjellä veistettyjä lovia.

Kohteen rajaus

Kohde rajautuu linjamaisesti näkyvien jäänteiden mukaisesti.

Tulkinta

Kyseessä on todennäköisesti vanha reitti, joka johti Salmiperästä Iso-Stötteen ja Romevaaran välisen solan kautta Pärjänjoen varren niityille.

Lisätietoja

Tarkastukset

Tila: 3 Toteutettu Laji: 6 Suojeluarvojen tarkastus Tarkastusvuosi: 2010
Tarkastuspm: 9.9.2010 Tarkastaja: H.-P. Schulz
Kuvaus: Pudasjärvi kulttuuriperintöinventointi 2010

Viranomaisrekisterinro:		Kunto:	3 Huono
		Olotila:	2 Ei käytössä
Arvotus:	8 Muu suojeluarvo	Kohteen	9 Muu suojeluarvo

Selitys:	suojelu: Selitys:
Ympäristön suojelu:	0 Ei määritelty
Selitys:	Riihikummun rakennuskaava 101:1.

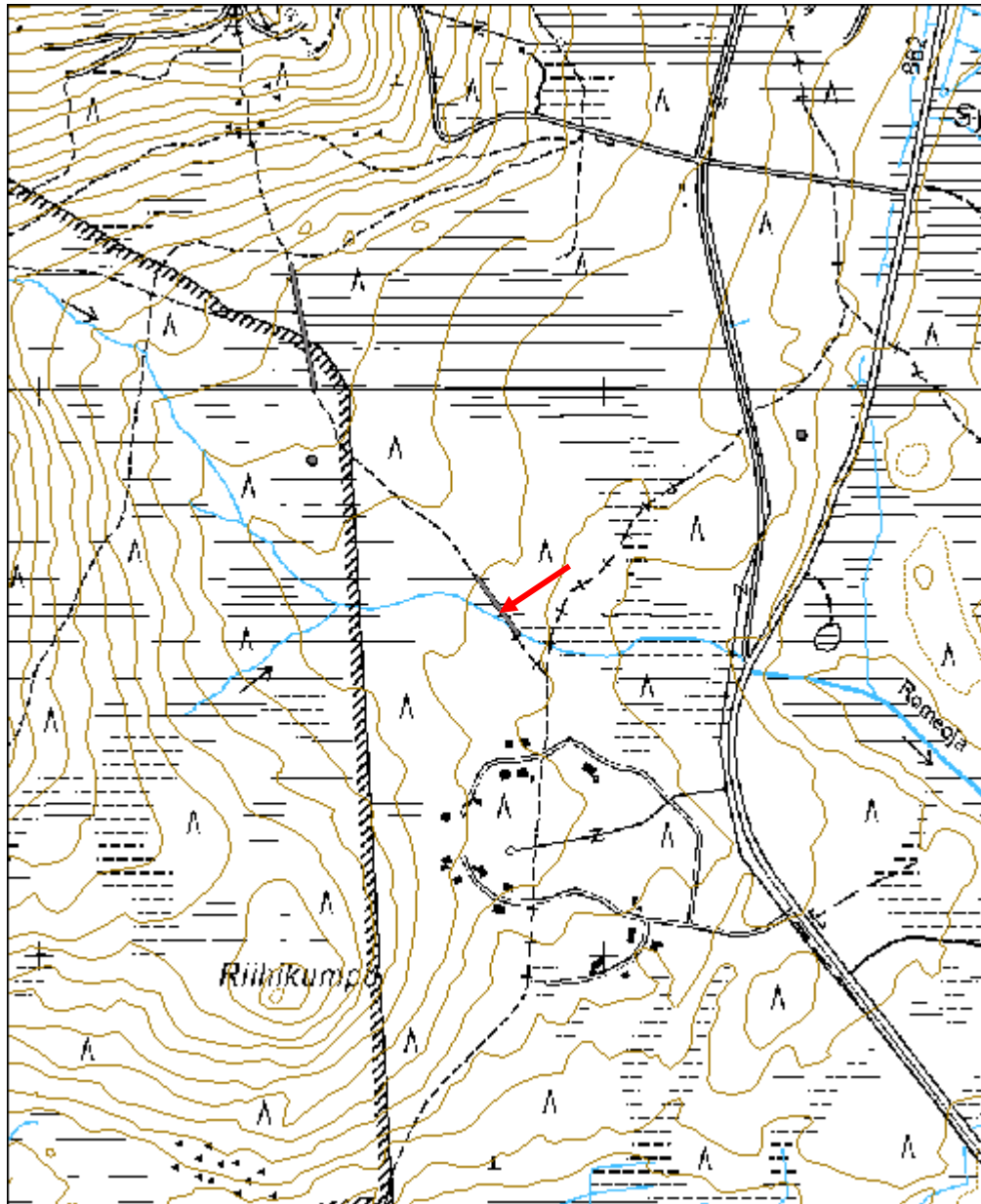


Lähikuva pohjoisesta. (kuva R.-V. Vaske)



Ylitayspaikan jäännökset pohjoisesta. (kuva R.-V. Vaske)

Kohdetyyppi:	13 Liikennekohteet	Copyright:	© Metsähallitus 2008 © Maanmittauslaitos 1/MML/08
Koordinaatit:	X 7279669, Y 3528775, Z 233	Mittakaava:	1:10000



Romevaara 3 pitkospuut	MH-tunnus: 121582
-------------------------------	------------------------------

Kohdetyyppi:	13 Liikennekohteet	Haltija:	151 Metsätalous Pohjanmaa
Ajoitus:	7116 Uusi aika	Ylläpitäjä:	151 Metsätalous Pohjanmaa
Rakentamisvuosi:		Kunta:	615 Pudasjärvi
Lukumäärä:	1		

Koordinaattiselitys:		Geometria tuotettu:	4 Gps-mittaus, korjaamaton
Koordinaatit:	X 7280222, Y 3528445, Z 245	Löydöt:	

Taustatiedot

Kohde löytyi inventoinnissa 9.9.2010.

Ympäristön kuvaus

Vaaran loiva alarinne; avosuon, rehevä sekametsä

Kohteen kuvaus

Kohde sijaitsee nykyisen Ukk-reitin (Syöte - Puolanka) kohdalla; uudet pitkospuu ovat vanhojen vieressä ja osittain päällä.

Pitkospuu, pituus 230 m avosuon yli, kolme vierekkäin olevaa kirvellä päältä veistettyä puuta; yhdessä paikassa alla olevia poikittaispuita näkyvissä; kiinnitys ilmeisesti tapeilla. Puut on pinnalta melko lahonneet. rakenne on melkein kokonaan kasvanut umpeen ja sammalen peitossa, pitkospuut on vain paikoitellen näkyvissä.

Kohteen rajausta

Kohde rajautuu linjamaisesti näkyvien jäänteiden mukaisesti.

Tulkinta

Kyseessä on todennäköisesti vanha reitti, joka johti Salmiperästä Iso-Stötteen ja Romevaaran välisen solan kautta Pärjänjoen varren niityille.

Lisätietoja

Toimenpiteet

Tarkastukset

Tila: 3 Toteutettu Laji: 6 Suojeluarvojen tarkastus Tarkastusvuosi: 2010
Tarkastusvm: 9.9.2010 Tarkastaja: H.-P. Schulz
Kuvaus: Pudasjärvi kulttuuriperintöinventointi 2010

Viranomais- rekisterinro:		Kunto:	3 Huono
Arvotus:	8 Muu suojeluarvo	Olotila:	2 Ei käytössä
Selitys:		Kohteen suojaus:	9 Muu suojeluarvo
		Selitys:	
Ympäristön suojaus:	99 Muu suojeluarvoa sisältävä alue		
Selitys:			

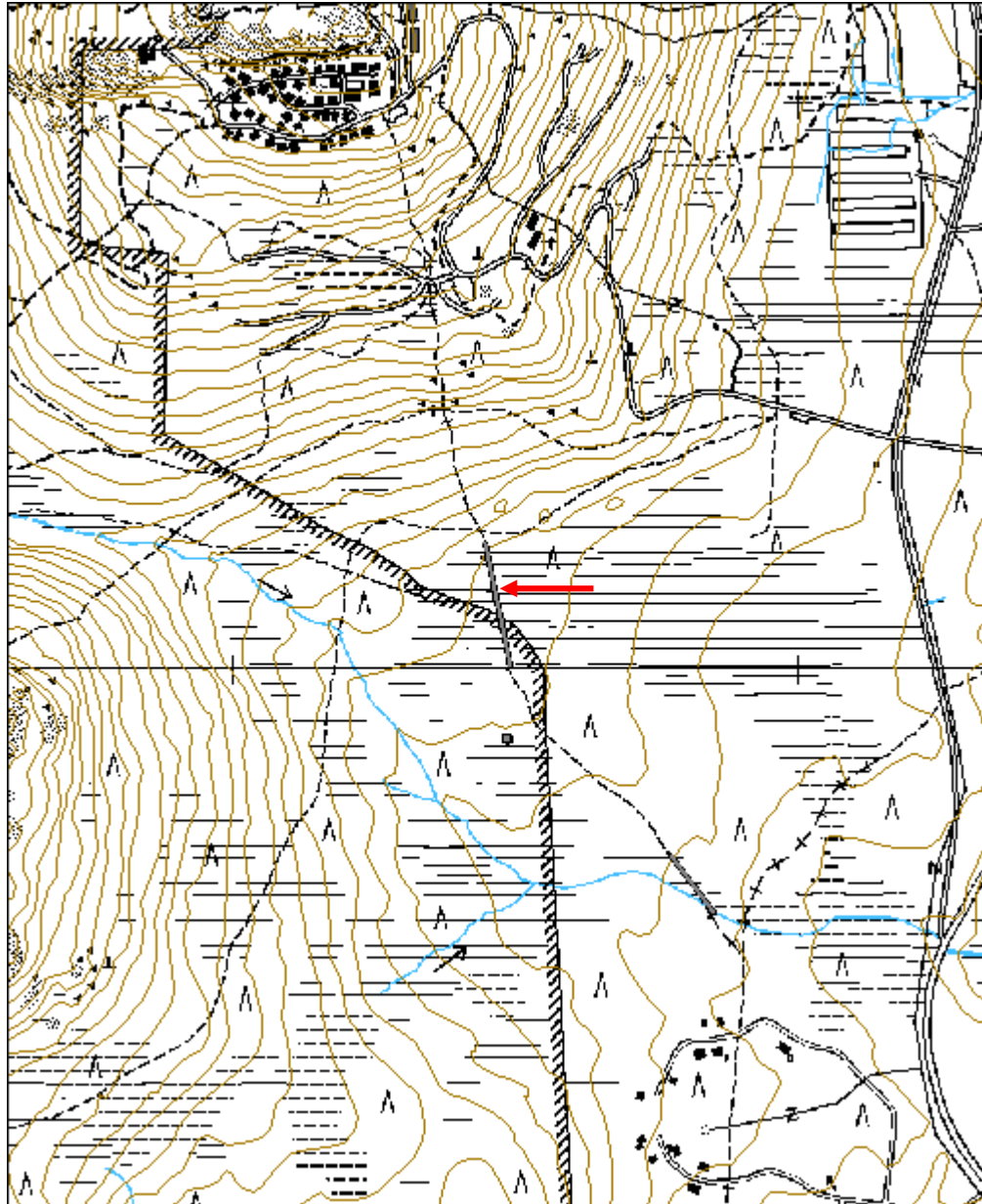


Yleiskuva etelästä (R.-V. Vaske)



Lähikuva pohjoisesta (R.-V. Vaske)

Kohdetyyppi:	13 Liikennekohteet	Copyright:	© Metsähallitus 2008 © Maanmittauslaitos 1/MML/08
Koordinaatit:	X 7280222, Y 3528445, Z 245	Mittakaava:	1:10000



Sotahistorialliset kohteet

Rapasuo 1 miilu		MH-tunnus: 98523	
Kohdetyyppi:	9 Valmistuspaikat/työpaikat	Haltija:	151 Metsätalous Pohjanmaa
Ajoitus:	7119 Toinen maailmansota	Ylläpitäjä:	151 Metsätalous Pohjanmaa
Rakentamisvuosi:		Kunta:	615 Pudasjärvi
Lukumäärä:	4		
Koordinaattiselitys:		Geometria tuotettu:	4 Gps-mittaus, korjaamaton
Koordinaatit:	X 7259111, Y 3473489, Z 130	Löydöt:	
Taustatiedot			
Kohde tarkistettiin inventoinnissa 01.06.2010, lähde muinaisjäännösrekisteri			
Ympäristön kuvaus			
Laaja hiekkatasanne harjun etelälaidalla, kuivaa mäntykangasta, kuvio, jossa miilut sijaitsevat on hakattu, siellä kasvaa nuorta taimikkoa			
Kohteen kuvaus			
Neljä ns. pystymiilua, joita ympäröi matala pyöreä valli. leveys 0,8 - 2 m, korkeus 0,4-1 m. Vallin sisällä tasainen alue, turpeen alla on paksu hiili-/nokikerros, vallien ulkopuolella paikoitellen ilma-aukkoja havaittavissa.			
miilu 1 läpimitta 17,6m, sisämitta 12,5 m, vallin leveys 2 m, korkeus 0,9 m x 7259111 y 3473489			
miilu 2 läpimitta 17,5 m, sisämitta 12,5 m, vallin leveys 2m korkeus 0,8 m x 7259119 y 3473465			
miilu 3 läpimitta 16,7 m, sen ympärillä pieniä maakuoppia, x 7259111 y 3473444			
miilu 4 kaksoisvalli läpimitta ulompi valli 18,4 m; sisempi valli 13,5 m x 7259110 y 3473414			
Kohteen rajaus			
kohde rajautuu näkyvien jäänteiden mukaisesti.			
Tulkinta			
Pystymiiluja, perimätiedon mukaan jatkosodan aikaisia, työvoimana käytettiin sotavankeja. (tiedonanto metsätiimin esimies Jorma Kouva)			
Lisätietoja			

Toimenpiteet**Tarkastukset**

Tila: 3 Toteutettu Laji: 6 Suojeluarvojen tarkastus Tarkastusvuosi: 2010
 Tarkastuspvm: 1.6.2010 Tarkastaja: H-P. Schulz
 Kuvaus: Pudasjärvi kulttuuriperintöinventointi 2010

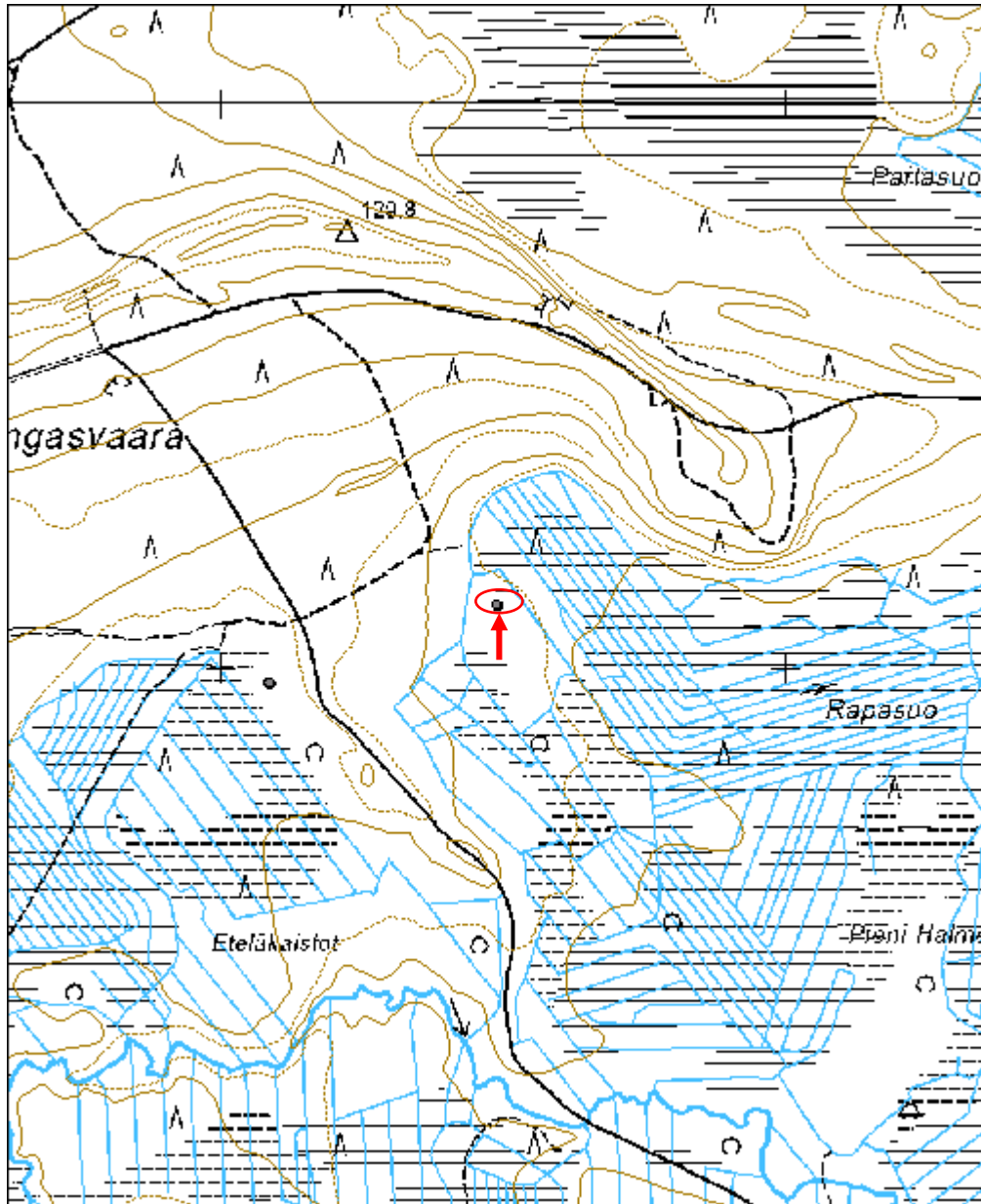
Viranomais- rekisterinro:	1000012520	Kunto:	1 Hyvä
Arvotus:	8 Muu suojeluarvo	Olotila:	2 Ei käytössä
Selitys:		Kohteen suojelu:	2 Muinaisjäännösrekisteri II
		Selitys:	

Ympäristön suojelu:	0 Ei määritelty
Selitys:	



Miilu 1 kuvattu lännestä.

Kohdetyyppi:	9 Valmistuspaikat/työpaikat	Copyright:	© Metsähallitus 2008 © Maanmittauslaitos 1/MML/08
Koordinaatit:	X 7259111, Y 3473489, Z 130	Mittakaava:	1:10000



Rapasuo 2 miilu	MH-tunnus: 98551
------------------------	-------------------------

Kohdetyyppi:	9 Valmistuspaikat/työpaikat	Haltija:	151 Metsätalous Pohjanmaa
Ajoitus:	7119 Toinen maailmansota	Ylläpitäjä:	151 Metsätalous Pohjanmaa
Rakentamisvuosi:		Kunta:	615 Pudasjärvi
Lukumäärä:	4		

Koordinaattiselitys:		Geometria tuotettu:	4 Gps-mittaus, korjaamaton
Koordinaatit:	X 7258973, Y 3473086, Z 106	Löydöt:	

Taustatiedot

kohde tarkistettiin inventoinnissa 01.06.2010, tiedonanto suunnittelija Ann-Mari Kuparinen.

Ympäristön kuvaus

Laaja hiekkatasanne harjun etelälaidalla, kuivaa mäntykangasta, kuvio, jossa miilut sijaitsevat on hakattu, siellä kasvaa nuorta taimikkoa

Kohteen kuvaus

Neljä ns. pystymiilua, joita ympäröi matala pyöreä valli, leveys 0,8 - 1,8 m, korkeus 0,4-1 m. Vallin sisällä tasainen alue, turpeen alla on paksu hiili-/nokikerros, vallien ulkopuolella paikoitellen ilma-aukkoja havaittavissa.

miilu 1 läpimitta 16,4, x 7258973 y 3473086
miilu 2 läpimitta 16,2 m, x 7258981 y 3473061
miilu 3 läpimitta 16,6 m, x 7258979 y 3473037
miilu 4 läpimitta 17,4 m; x 7259000 y 3473019

Kohteen rajaus

kohde rajautuu näkyvien jäänteiden mukaisesti.

Tulkinta

Pystymiiluja, perimätiedon mukaan jatkosodan aikaisia, työvoimana käytettiin sotavankeja. (tiedonanto metsätiimin esimies Jorma Kouva).

Lisätietoja***Toimenpiteet***

Tarkastukset

Tila: 3 Toteutettu Laji: 6 Suojeluarvojen tarkastus Tarkastusvuosi: 2010
 Tarkastuspvm: 1.6.2010 Tarkastaja: H-P. Schulz
 Kuvaus: Pudasjärvi kulttuuriperintöinventointi 2010

**Viranomais-
rekisterinro:**

Kunto: 1 Hyvä

Arvotus: 8 Muu suojeluarvo

Olotila: 2 Ei käytössä

**Kohteen
suojelu:** 9 Muu suojeluarvo

Selitys:

Selitys:

**Ympäristön
suojelu:**

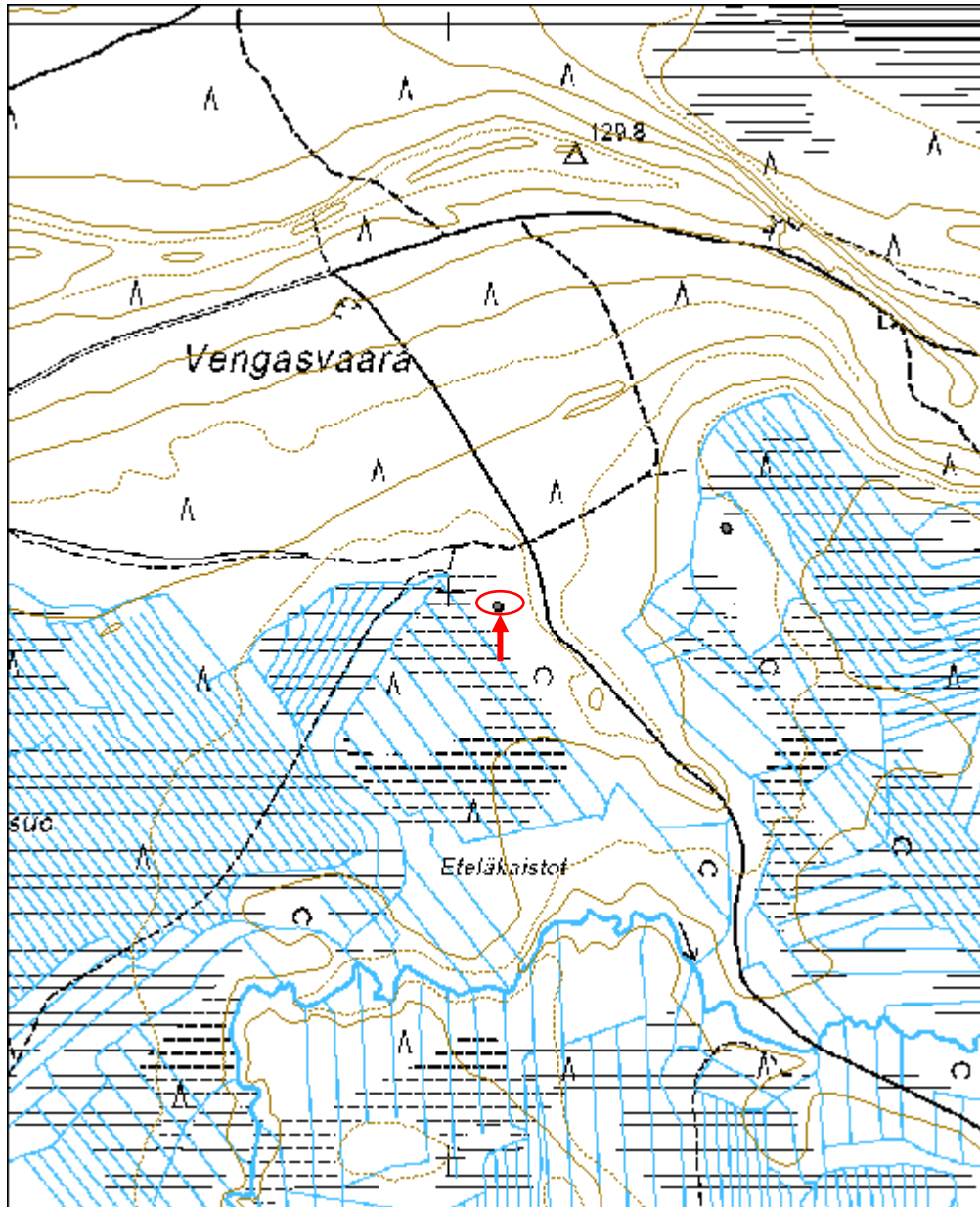
0 Ei määritely

Selitys:



Miilu 2 kuvattu itäkoillisesta.

Kohdetyyppi:	9 Valmistuspaikat/työpaikat	Copyright:	© Metsähallitus 2008 © Maanmittauslaitos 1/MML/08
Koordinaatit:	X 7258973, Y 3473086, Z 106	Mittakaava:	1:10000



Iso Niemenmaa vankileiri jäännös	MH-tunnus: 100757
---	------------------------------

Kohdetyyppi:	1 Asuinpaikat	Haltija:	151 Metsätalous Pohjanmaa
Ajoitus:	7119 Toinen maailmansota	Ylläpitäjä:	151 Metsätalous Pohjanmaa
Rakentamisvuosi:		Kunta:	615 Pudasjärvi
Lukumäärä:	4		

Koordinaattiselitys:		Geometria tuotettu:	4 Gps-mittaus, korjaamaton
Koordinaatit:	X 7283717, Y 3498496, Z 136	Löydöt:	

Taustatiedot

Kohde tarkastettiin inventoinnissa 2.6.2010; tiedonanto Ari-Pekka Ylitalo.

Ympäristön kuvaus

Mäen loiva etelärinne suon laidalla, tuore kuusenvaltaista sekametsää, aluskasvillisuus heinää ja varpuja.

Kohteen kuvaus

Noin 40 x 30 m alueella on neljä rakennusjäännöstä.

Rakennus 1 pohjois-etelä-suuntainen mitat 19 x 7 m, jaettu kolmen huoneeseen, väliseinien kohdalla osa hirsistä jäljellä. Eteläisessä suurimassa huoneessa on sen koillisnurkassa uunin tai kiukaan jäännökset (3 x 2,7 x 0,9 m) Kahdessa nurkassa osia kiviperustuksesta (tai nurkkakivet) näkyvissä. Seinien kohdalla 2-4 hirsikertaa jäljellä (sulkanurkka, sahatut päät), jotka ovat melko lahonneet, rakennuksen sisällä ja ympärillä runsaasti lahonnutta ja osittain maatunutta hirttä ja lautaa. Uunin kohdalla rakennuksen ulkopuolella on u-muotoinen kaivanto.

Rakennus 2 : länsi itä-suuntainen, mitaltaan noin 10 x 9 m; seinien paikat ei voitu tarkasti määrittää, rakennuksen alue oli täynnä sortunutta hirttä ja lautatavaraa. Jälkiä uunista/kiuasta ei havaittu.

Rakennus 3: mitaltaan 6 x 6 m, osa seinästä oli vielä pystyssä (3-6 hirsikertaa, länsiseinämässä oviaukko, lautapuitteet (leveys 1 m, jäljellä oleva korkeus 1,1 m), pitkä salvos (koirankaula): alueella runsaasti osittain jo maatunutta hirttä ja lautaa.

Rakennus 4: sauna, mitaltaan 5 x 4 m, etelänurkassa on kiukaan jänteet (2,5 x 2 x 0,9 m), jotka ovat kokonaan sammalen peitossa. Etelänurkassa on säilynyt 8 hirsikertaa (pitkä salvos, koirankaula), ne on sisäpuolelta mustaksi palaneet. Muualla seinät ovat sortuneet ja hirret melko lahonnet.

Kohteen rajaus

Kohde rajautuu näkyvien jäänteiden mukaisesti.

Tulkinta

Vankileiri, perimätiedon mukaan alueella oli venäläisiä sotavankeja savottatöissä. Säilyneiden rakenteiden perusteella rakennus 1 on voinut olla vartijoiden ym. tupa, rakennus 2 vankien parakki ja rakennus 3 hevostalli.

Lisätietoja

Toimenpiteet

Tarkastukset

Tila: 3 Toteutettu Laji: 6 Suojeluarvojen tarkastus Tarkastusvuosi: 2010
 Tarkastuspvm: 2.6.2010 Tarkastaja: H.-P. Schulz
 Kuvaus: Pudasjärvi kulttuuriperintöinventointi 2010

**Viranomais-
rekisterinro:**

Kunto: 3 Huono

Arvotus: 8 Muu suojeluarvo

Olotila: 2 Ei käytössä

**Kohteen
suojelu:** 9 Muu suojeluarvo

Selitys:

Selitys:

**Ympäristön
suojelu:**

0 Ei määritelty

Selitys:



Rakennus 1 (pohjoisosa) kuvattu kaakosta.



Rakennus 1, uunin jäänteet lounaasta.



Rakennuksen 2 jäänteet länsilounaasta.

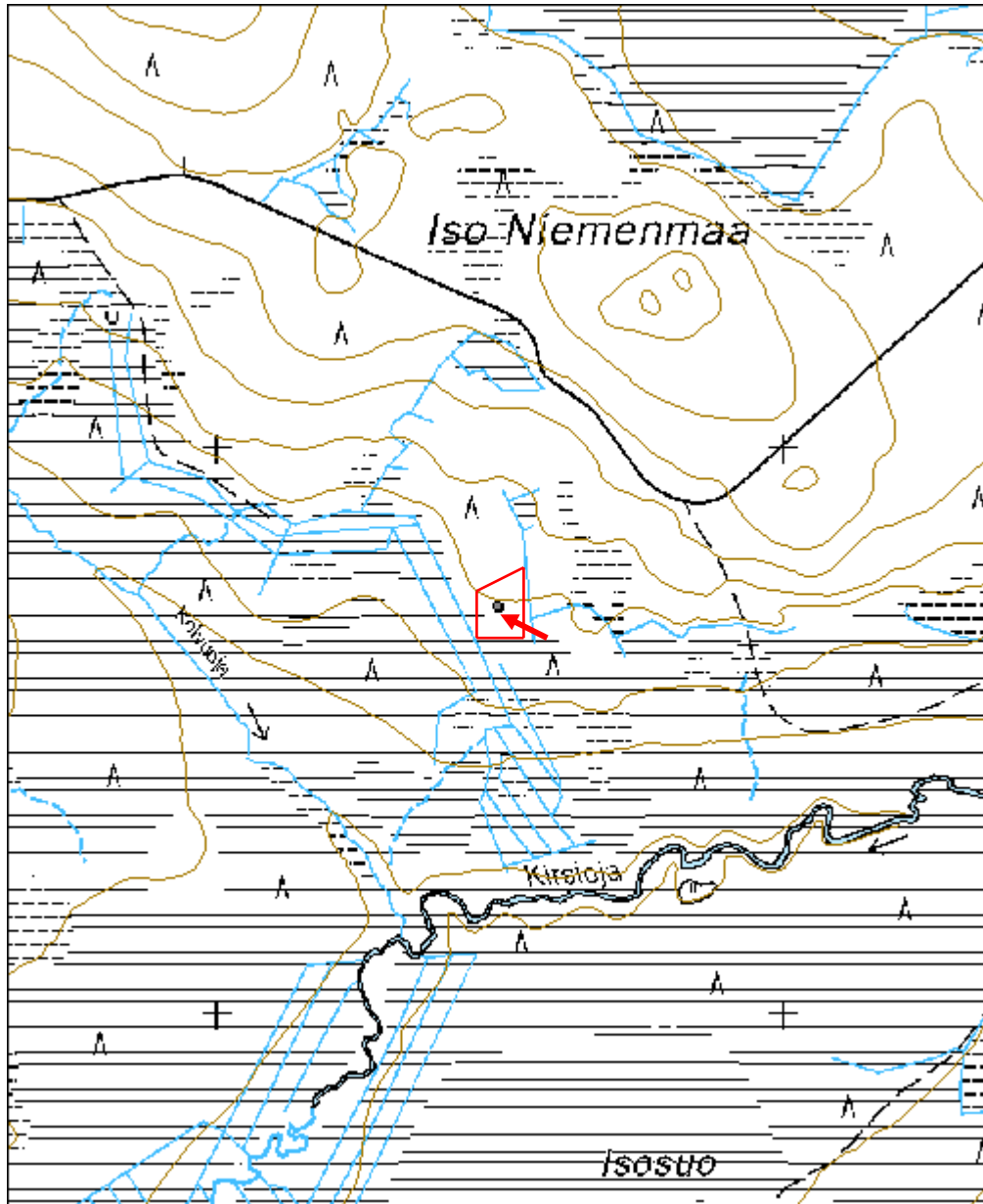


Rakennuksen 4 (sauna) jäänteet kaakosta.



Saunan kiukaan jäänteet ja sisäpuolella hiiltyneet hirret koillisesta.


Kohdetyyppi:	1 Asuinpaikat	Copyright:	© Metsähallitus 2008 © Maanmittauslaitos 1/MML/08
Koordinaatit:	X 7283717, Y 3498496, Z 136	Mittakaava:	1:10000



Rakennusperintökohteet

Vääräkangas lato		MH-tunnus: 100882	
Kohdetyyppi:	9 Valmistuspaikat/työpaikat	Haltija:	151 Metsätalous Pohjanmaa
Ajoitus:	7116 Uusi aika	Ylläpitäjä:	151 Metsätalous Pohjanmaa
Rakentamisvuosi:		Kunta:	615 Pudasjärvi
Lukumäärä:	1		
Koordinaattiselitys:		Geometria tuotettu:	4 Gps-mittaus, korjaamaton
Koordinaatit:	X 7267993, Y 3491927, Z 119	Löydöt:	
<i>Taustatiedot</i>			
Kohde löytyi inventoinnissa 07.06.2010.			
<i>Ympäristön kuvaus</i>			
Tasainen hiekkakangas joen länsipuolella, entinen pelto, jossa kasvaa varttunutta mäntymetsä, aluskasvillisuus heinää ja sammalta.			
<i>Kohteen kuvaus</i>			
Hyvin säilynyt lato, mitat 5 x 4 m, korkeus 2,5 m; ovi idässä (1,5 x 1,1 m), suuntaa itä-länsi, laitettu nurkkakiville.. Rakennettu veistetyistä hirrestä (lm. 10-15 cm), pitkä nurkka, koirankaula, sahatut päät. Lautakatto, jonka päällä on myöhemmin laitettu huopaa. Sisällä lautalattia (ilmeisesti tehty myöhemmin).			
Sisällä vuosiluku 19 7/11 34			
<i>Kohteen rajaus</i>			
kohde rajautuu pistemäisesti.			
<i>Tulkinta</i>			
<i>Lisätietoja</i>			
<i>Toimenpiteet</i>			
<i>Tarkastukset</i>			
Tila: 3 Toteutettu	Laji: 6 Suojeluarvojen tarkastus	Tarkastusvuosi: 2010	
Tarkastuspv: 7.6.2010	Tarkastaja: H.-P. Schulz		
Kuvaus: Pudasjärvi kulttuuriperintöinventointi 2010			

Viranomais- rekisterinro:		Kunto:	1 Hyvä
Arvotus:	8 Muu suojeluarvo	Olotila:	2 Ei käytössä
Selitys:		Kohteen suojaus:	9 Muu suojeluarvo
		Selitys:	
Ympäristön suojaus:	0 Ei määritelty		
Selitys:			

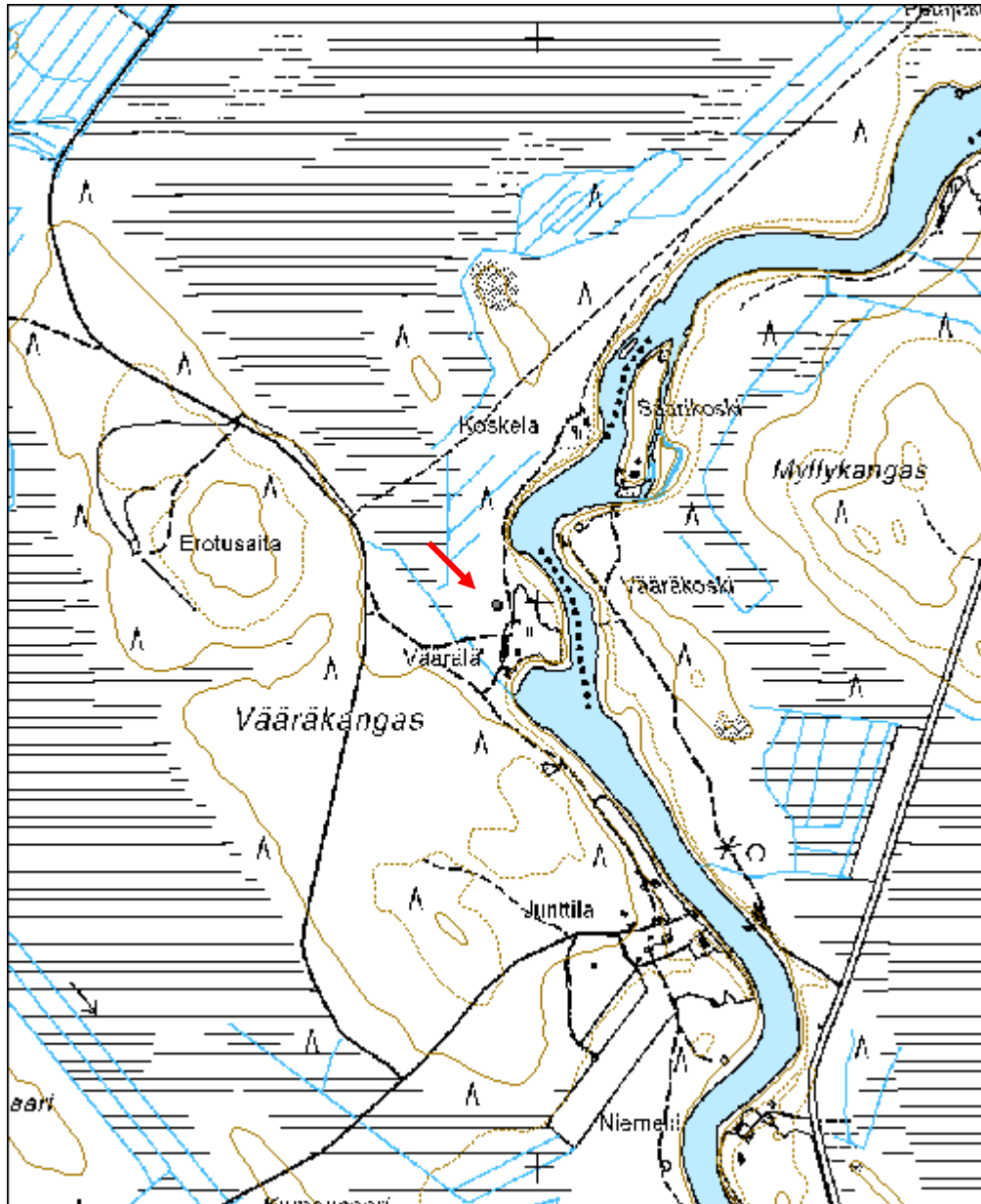


Yleiskuva kaakosta.



Sisäkuva lännestä.

Kohdetyyppi:	9 Valmistuspaikat/työpaikat	Copyright:	© <i>Metsähallitus</i> 2008 © <i>Maanmittauslaitos</i> 1/MML/08
Koordinaatit:	X 7267993, Y 3491927, Z 119	Mittakaava:	1:10000



Raatevaara porosuoja	MH-tunnus: 114184
-----------------------------	------------------------------

Kohdetyyppi:	9 Valmistuspaikat/työpaikat	Haltija:	151 Metsätalous Pohjanmaa
Ajoitus:	7116 Uusi aika	Ylläpitäjä:	151 Metsätalous Pohjanmaa
Rakentamisvuosi:		Kunta:	615 Pudasjärvi
Lukumäärä:	1		

Koordinaattiselitys:		Geometria tuotettu:	4 Gps-mittaus, korjaamaton
Koordinaatit:	X 7301974, Y 3527350, Z 241	Löydöt:	

Taustatiedot

Kohde tarkastettiin inventoinnissa 18.6.2010, tiedonanto metsuri Pentti Raiskio, kohde on merkitty peruskartalle.

Ympäristön kuvaus

Vaaran loiva länsirinne, suon laidalla; rehevä sekametsä.

Kohteen kuvaus

Alueella on ehjä rakennus ja poroaitaus.
Rakennus mitat 7 x 5 m. pohjois-eteläsuuntainen; korkeus 3m. Oviaukko pohjoisseinässä, mitat 1,1 x 1,1m , sen yläpuolella (välihirren yläpuolella) luukulla suljettu aukko (mitat n. 1,1 x 0,8 m); 13 hirsikertaa (sekä veistetyt että pyörät hirret, osa on ilmeisesti asuinrakennuksesta peräisin - vieressä ollut kämpä?), pitkä nurkka, sahatut päät. Malkakatto (vielä ihan ehjä) Maalattia. Hirressä oven yläpuolella nimikirjaimet ART 18.6.89 sekä erilaisia viivoja ja merkkejä (epäselviä)
Rakennuksen pohjoispuolella on n. 20 x 20 m kokoinen aitaus (lautaa, naulattu, korkeus 1,6 m) jonka pohjoispää on pyöristynyt; osa aidasta on sortunut.

Kohteen rajaus

Kohde rajautuu näkyvien jäänteiden mukaisesti; samaan rajaukseen kuuluu myös kohde 114182Kortevara kämpä jäännös.

Tulkinta

Porokämpä ja aitaus.

Lisätietoja

Vaikka paikka ei ole enää virallisesta, tulee porot edelleen tänne (Saapuessamme paikalle lähti 6 kpl suojusta)

Toimenpiteet

Tarkastukset

Tila: 3 Toteutettu

Laji: 6 Suojeluarvojen tarkastus

Tarkastusvuosi: 2010

Tarkastuspvm: 18.6.2010 Tarkastaja: H.-P. Schulz
 Kuvaus: Pudasjärvi kulttuuriperintöinventointi 2010

**Viranomais-
rekisterinro:**

Kunto: 1 Hyvä

Arvotus: 8 Muu suojeluarvo

Olotila: 2 Ei käytössä

**Kohteen
suojaus:** 9 Muu suojeluarvo

Selitys:

Selitys:

**Ympäristön
suojaus:**

0 Ei määritelty

Selitys:



Yleiskuva lounaasta.

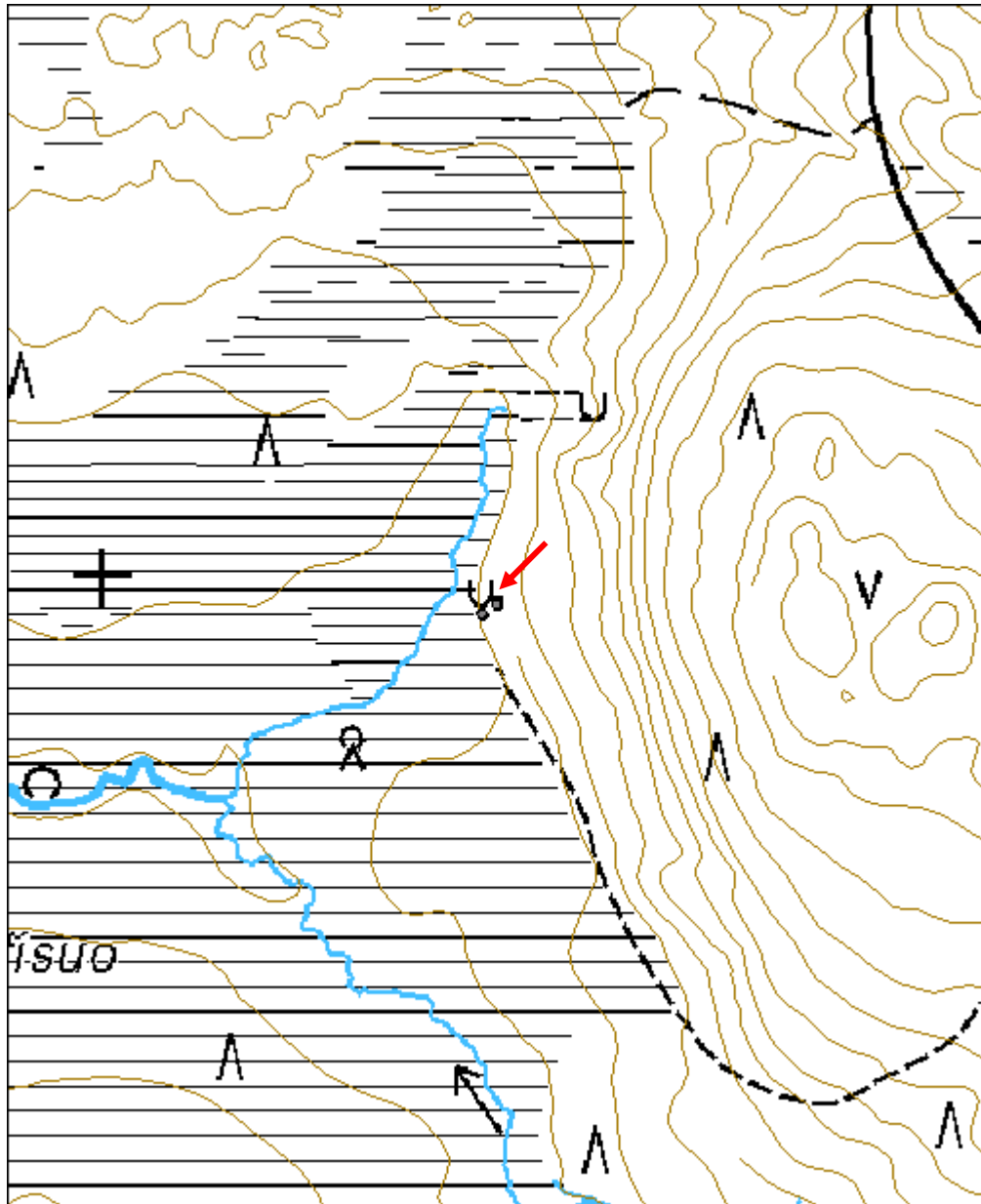


Pohjoispääty kuvattu luoteesta.



Sisäkuva.

Kohdetyyppi:	9 Valmistuspaikat/työpaikat	Copyright:	© Metsähallitus 2008 © Maanmittauslaitos 1/MML/08
Koordinaatit:	X 7301974, Y 3527350, Z 241	Mittakaava:	1:5000



Talvikoski uittokämppä	MH-tunnus: 114728
-------------------------------	-----------------------------

Kohdetyyppi:	1 Asuinpaikat	Haltija:	151 Metsätalous Pohjanmaa
Ajoitus:	7116 Uusi aika	Ylläpitäjä:	151 Metsätalous Pohjanmaa
Rakentamisvuosi:		Kunta:	615 Pudasjärvi
Lukumäärä:	1		

Koordinaattiselitys:		Geometria tuotettu:	4 Gps-mittaus, korjaamaton
Koordinaatit:	X 7307213, Y 3523156, Z 173	Löydöt:	

Taustatiedot

Kohde tarkastettiin inventoinnissa 22.6.2010; lähde Sutigis.

Ympäristön kuvaus

Tasanne joen mutkan sisällä; jokivarsimaisema, rehevä sekametsä, osittain aukea.

Kohteen kuvaus

Maaperustuksella oleva pieni lautarakennus, mitat 5,5 x 4,5 m, korkeus 3 m. melkein itä-länsi-suuntainen. Ovi eteläseinässä, molemmissa päädyissä pieni kaksiosainen ikkuna (1 x 1,05 m) Pystylaudoitus, punamullalla maalattu, räystäslaudat ja ikkunakarmit valkoisia. Huopakatto, jossa on jo isompia reikiä. Välikatto osittain sortunut; sisustus: rautahela pöytä ja kaksi sänkyä; kaksi osittain hajotettu (ovi on auki, ei mene lukkoon).

Kohteen rajaus

Kohde rajautuu pistemäisesti.

Tulkinta

Uittokämppä.

Lisätietoja

Toimenpiteet

Tarkastukset

Tila: 3 Toteutettu Laji: 6 Suojeluarvojen tarkastus Tarkastusvuosi: 2010
Tarkastuspvm: 22.6.2010 Tarkastaja: H.-P. Schulz
Kuvaus: Pudasjärvi kulttuuriperintöinventointi 2010

Viranomaisrekisterinro:		Kunto:	2 Keskinertainen
		Olotila:	2 Ei käytössä
Arvotus:	8 Muu suojeluarvo	Kohteen	9 Muu suojeluarvo

Selitys:	suojelu: Selitys:
Ympäristön suojelu:	0 Ei määritelty
Selitys:	

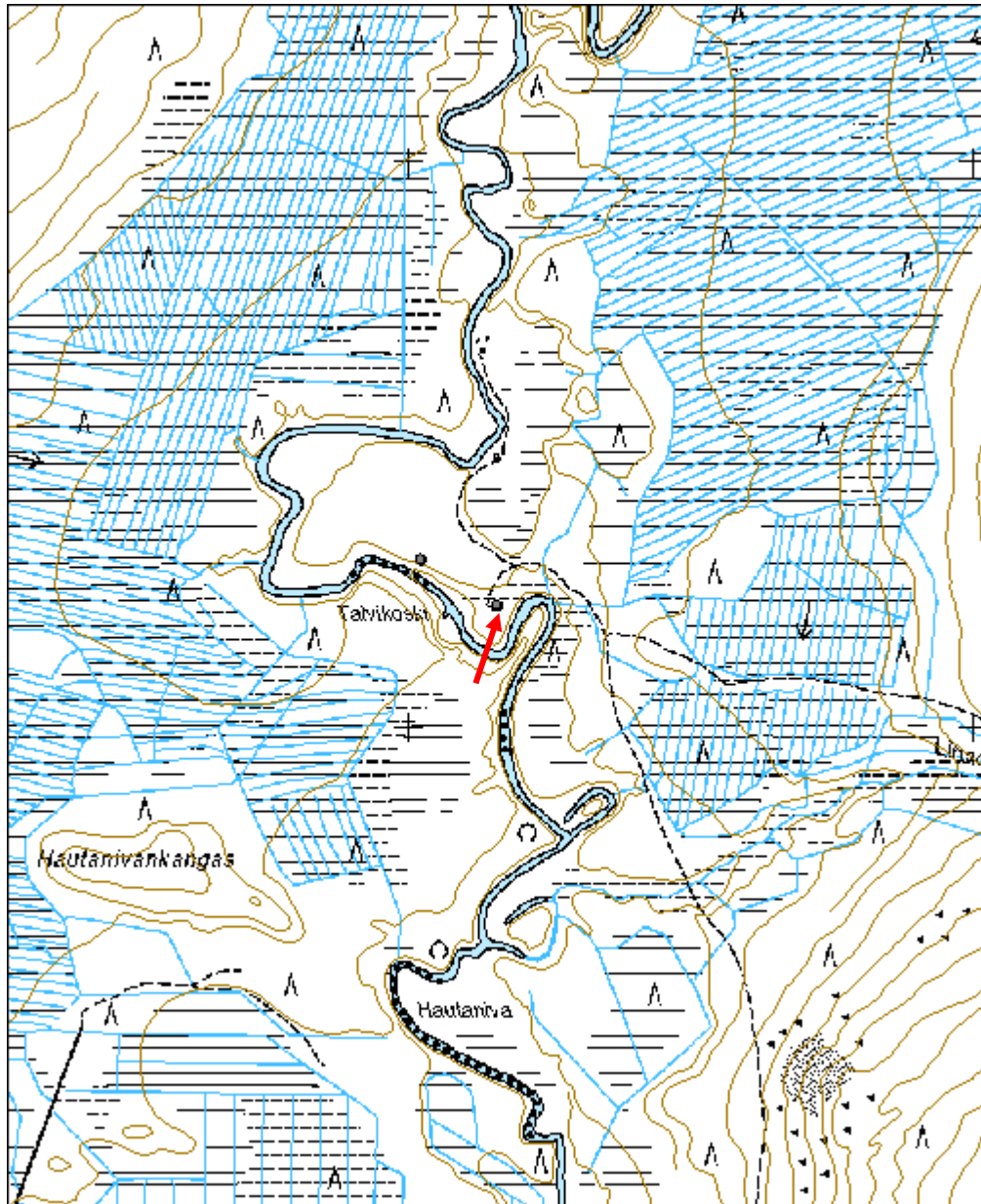


Yleiskuva lounaasta.



Sisäkuva ovesta kaakkoon.

Kohdetyyppi:	1 Asuinpaikat	Copyright:	© <i>Metsähallitus</i> 2008 © <i>Maanmittauslaitos</i> 1/MML/08
Koordinaatit:	X 7307213, Y 3523156, Z 173	Mittakaava:	1:10000



Isokuru puucee	MH-tunnus: 116522
-----------------------	------------------------------

Kohdetyyppi:	99 Muu/määrittelemätön	Haltija:	151 Metsätalous Pohjanmaa
Ajoitus:	7116 Uusi aika	Ylläpitäjä:	151 Metsätalous Pohjanmaa
Rakentamisvuosi:		Kunta:	615 Pudasjärvi
Lukumäärä:	1		

Koordinaattiselitys:		Geometria tuotettu:	4 Gps-mittaus, korjaamaton
Koordinaatit:	X 7282384, Y 3523213, Z 282	Löydöt:	

Taustatiedot

Kohde löytyi inventoinnissa 15.7.2010.

Ympäristön kuvaus

Vaaran pohjoispuolella oleva tasainen alue jokitorjän yläpuolella, rehevätkö sekametsä, puusto kuusia, koivuja ja mäntyjä.

Kohteen kuvaus

Huusi, mitat 3,4 x 1,7 m, korkeus 2,4 m. Viistokatto, vaakalautaverhoilua, oli valkoisella maalilla maalattu; kaksiosainen, ovet länsi ja pohjoisseinässä; pohjoisseinässä kaksi pientä ikkunaa. Kunto vielä suht. hyvää, alkaa lahoa alhaaltapäin.

Kohteen rajaus

Kohde rajautuu pistemäisesti.

Tulkinta

Huusi kuului todennäköisesti lähellä olleen purettuun kämppään.

Lisätietoja

Toimenpiteet

Tarkastukset

Tila: 3 Toteutettu Laji: 6 Suojeluarvojen tarkastus Tarkastusvuosi: 2010
Tarkastuspm: 15.7.2010 Tarkastaja: H.-P. Schulz
Kuvaus: Pudasjärvi kulttuuriperintöinventointi 2010

Viranomaisrekisterinro:	Kunto:	2 Keskinertainen
	Olotila:	2 Ei käytössä

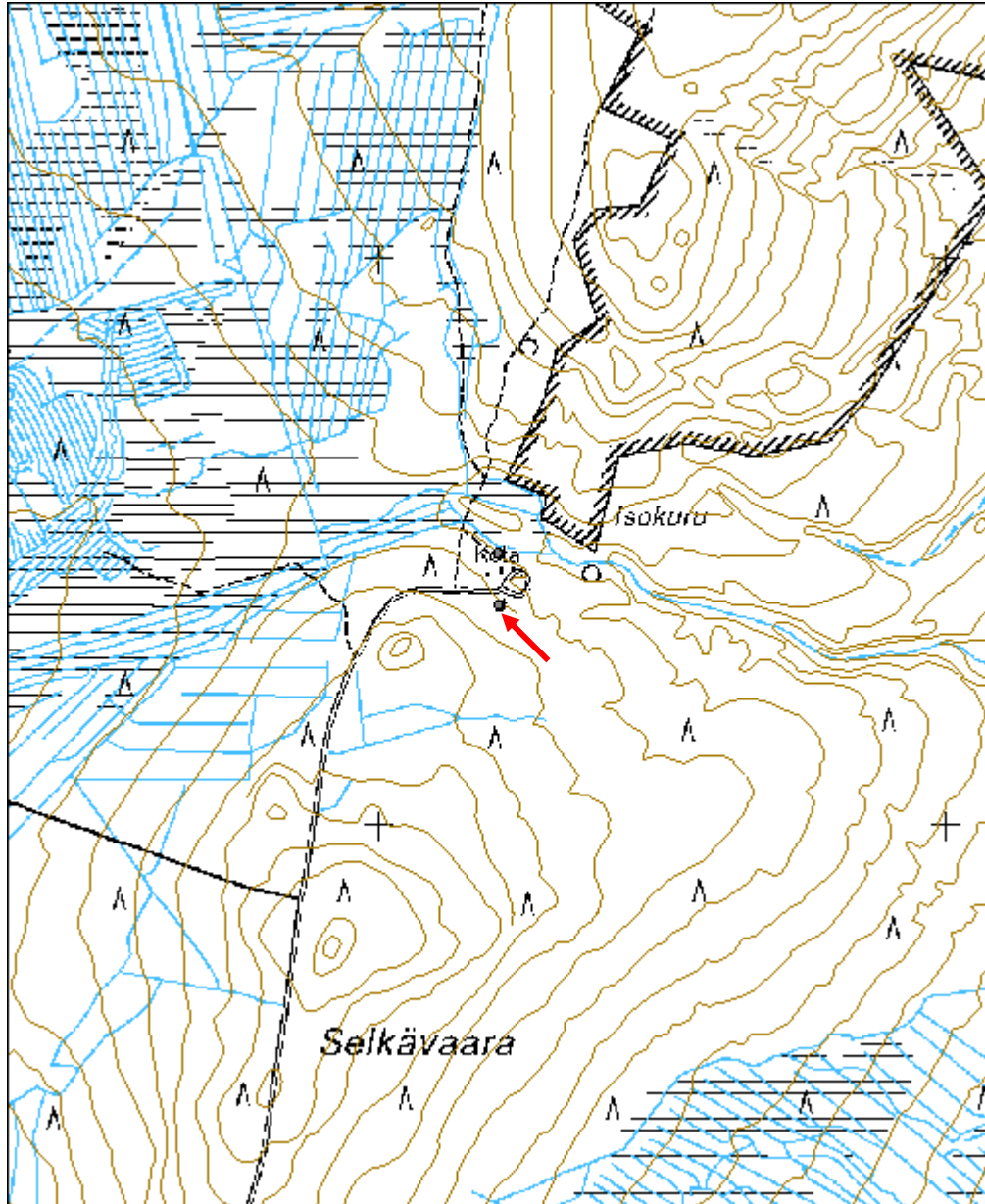
Arvotus:	8 Muu suojeluarvo	Kohteen suojelu:	9 Muu suojeluarvo
Selitys:		Selitys:	

Ympäristön suojelu:	0 Ei määritelty
Selitys:	



Yleiskuva lännestä.

Kohdetyyppi:	99 Muu/määrittelemätön	Copyright:	© Metsähallitus 2008 © Maanmittauslaitos 1/MML/08
Koordinaatit:	X 7282384, Y 3523213, Z 282	Mittakaava:	1:10000



2010

KM 38578

Pudasjärvi Hevosenharjakoski

KM 38578

Esihistoriallisia löytöjä, jotka Hans-Peter Schulz toimitti Kansallismuseon kokoelmiin inventointimatkaltaan Pudasjärven Hevosenharjakosken esihistorialliselle asuinpaikalle.

Ks. H.-P. Schulzin inventointikertomus arkeologian osaston arkistossa.

Diar. 9.12.2010

H.-P.S.

1. Kvartsiitti-iskoksia, 2 kpl,

14,5 g

.

2. Kvartsi-iskoksia, 8 kpl

7,8 g

Löytöpaikka sijaitsee Pärjänsuon kylässä Pärjänjoen itäpuolella kapealla jokirantaterassilla Hevosenharjakosken yläpäässä..

p=7276657. i=3524436, z= 178 m mpy

Keskikoordinaatti, GPS-mittaus

2010

KM 38579

Pudasjärvi Leviärinta 4

KM 38579

Esihistoriallisia löytöjä, jotka Hans-Peter Schulz toimitti Kansallismuseon kokoelmiin inventointimatkaltaan Pudasjärven Leviärinta 4:n esihistorialliselle asuinpaikalle.

Ks. H.-P. Schulzin inventointikertomus arkeologian osaston arkistossa.

Diar. 9.12.2010

H.-P.S.

1. Bipolaarinen ydin, kvartssia,

6,2 g

. mitat 28 x 13 x 8 mm

2. Kvartsi-iskoksia, 8 kpl

11,5 g

Löytöpaikka sijaitsee Pärjänsuon kylässä Pärjänjoen eteläpuolella kapealla hiekkatasanteella Leviärinnankosken yläpäässä..

p=7273888. i=3516891, z= 147 m mpy

Keskikoordinaatti, GPS-mittaus

Kivikautisia löytöjä, jotka Hans-Peter Schulz toimitti Kansallismuseon kokoelmiin inventointimatkaltaan Pudasjärven Kilsikosken kivikautiselle asuinpaikalle.

Ks. H.-P. Schulzin inventointikertomus arkeologian osaston arkistossa.

Diar. 9.12.2010

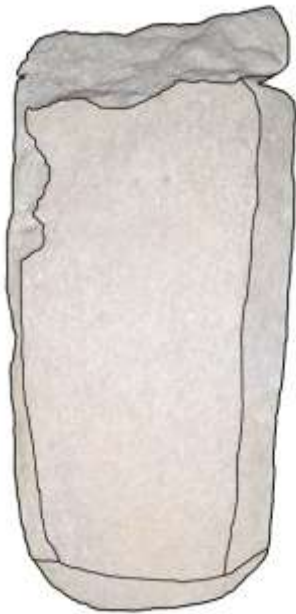
H.-P.S.

1. Hioinriipus; kvartsiittia,

47 g

. mitat 77 x 35 x 10 mm

esine on kauttaaltaan hiottu, yläpäässä katkennut, katkeamiskohdalla on kaksi lovea, isomman loven leveys on 2,5 mm ja syvyys 4 mm. Toinen reuna on kulunut. Kivilaji vaalea hienorakeinen kvartsiitti.



2. Kvartsi-iskoksia, 10 kpl

8 g

Löytöpaikka sijaitsee Sarajärven kylässä Livojoen eteläpuolella laajalla hiekkatasanteella Kilsikosken kohdalla Pudasjärven ja Posion rajan tuntumassa..

p=7314858. i=3525288, z= 202 m mpy

Keskikoordinaatti, GPS-mittaus

Liite 2

Kohdeluokitukset Pudasjärvi 2010

Selitykset

Koodi	Inventointikohteen koodinro	
Nimi	Reiska-nimi	
Tyyppi	kohdetyyppi (Reiska-nimi 2)	
Luokittelu	esihist. Muinaisjäännös lk 1-3	ME 1-3
	hist. muinaisjäännös lk. 1-3	MH 1-3
	ajoittamaton muinaisjäännös	MA 1-3
	kulttuuriperintökohde lk. 1-3	KP 1-3
	sotahistoriallinen kohde lk. 1-3	SH 1-3
	rakennusperintökohde lk. 1-3	RP 1-3
Pinta-ala	(ha)	
M-kasvatusluokka	aukea	0
	taimikko	10
	nuori kasvatusmetsä	20
	varttunut kasvatusmetsä	30
	uudistuskypsä metsä	40
	uudistusvaihe	50
	erirakenteinen metsä	60
	kitumaa / joutomaa	70
Löytötapa	uusi löytö	U
	muinaisjäännösrekisteri	M
	sutigis tietokanta	S
	reiska tietokanta	R
	peruskartalla	P
	vanhat kartat	V
	muu arkistolähde	A
	haastattelu	H

Koodi	Nimi	Tyyppi	Luokittelu	Lkm ala	Pinta-ala (ha)	Kasvatusluokka	Löytötapa	x (i)	y (p)	Pvm	Reiska
Pu 001	Aintionoja	Uittokanava	KP 2	1	1,5	60	H	3492593	7269717	25.05.10	97441
Pu 002	Palosaari	Kämpä jäännös	KP 2	5	0,7	40	H	3492444	7270185	25.05.10	97442
Pu 003	Lavaselkä	Tervahauta	MH 2	1	0,04	40	P	3492975	7271558	25.05.10	96090
Pu 004	Lavaselkä	Tervapirtti jäännös	MH 2	1	0,01	40	H	3493000	7271545	25.05.10	97443
Pu 005	Lavaselkä	Merkkipuu	KP 2	1	0	30	U	3493067	7271669	25.05.10	97444
Pu 006	Hautasuo	Tervahauta	MH 2	1	0,04	40	S	3490686	7268517	25.05.10	97445
Pu 007	Hautasuo	Silta jäännös	KP 2	1	0,01	60	H	3490741	7268508	25.05.10	97446
Pu 009	Hautamaa	Tervahauta	MH 2	1	0,04	10	H	3489731	7269518	25.05.10	97447
Pu 010	Hiisisuo	Pitkospuut	KP 2	1	0,02	70	H	3487500	7270455	25.05.10	98238
Pu 011	Hiisisuo	Parkkauspuuki	KP 3	1	0	30	U	3487713	7270137	25.10.10	98274
Pu 012	Saarivaara 1	Maakuoppa	MH 2	1	0	30	U	3489573	7271016	26.05.10	98284
Pu 013	Saarivaara 2	Kivilatomus	MA 2	1	0	70	U	3490187	7270988	26.05.10	98308
Pu 014	Saarivaara 3	Kivilatomus	MA 2	1	0	70	U	3489547	7271549	26.05.10	98320
Pu 015	Saarivaara 4	Merkkikivi	KP 2	2	0	70	U	3489497	7271581	26.05.10	98328
Pu 016-1	Hyöteikkö 1	Porosuoja jäännös	KP 2	1	0,05	40	S	3490404	7281589	26.05.10	98348
Pu 016-2	Hyöteikkö 2	Kämpä jäännös	KP 2	1	0,02	40	U	3490391	7281611	26.05.10	98349
Pu 016-3	Hyöteikkö 3	Kellari	KP 2	1	0	40	U	3490359	7281593	26.05.10	98350
Pu 017	Hanhivaara	Kämpä jäännös	KP 2	2	0,06	60	H	3489934	7287423	27.05.10	98365
Pu 018	Hanhivaara	Kolmiomittaustorni jäännös	KP 3	1	0	70	U	3490475	7287640	27.05.10	98380
Pu 019	Vatukkojarju	Tervahauta	MH 2	1	0,03	30	P	3489618	7286327	27.05.10	98398
Pu 020	Vatukkojarju	Tervapirtti jäännös	MH 2	1	0,01	30	U	3489575	7286354	27.05.10	98408
Pu 021	Tikanpalo	Kämpä paikka	KP 3	3	0,4	60	A	3490398	7286050	27.05.10	98417
Pu 022	Siiran Hautamaa	Tervahauta	MH 2	1	0,05	0	P	3510569	7258399	28.05.10	98426
Pu 023	Siiran Hautamaa	Tervapirtti jäännös	MH 2	1	0	60	U	3510546	7258408	28.05.10	98433
Pu 024	Nälköpalo	Lammassuoja	KP 2	1	0	40	H	3513516	7257998	28.05.10	98459
Pu 025	Nälköpalo	Maakuoppa	KP 2	9	0,3	40	U	3513564	7257955	28.05.10	98472
Pu 026	Hanhivaara	Poroterotuspaikka jäännös	KP 2	1	2,4	30	P	3492974	7288918	31.05.10	98481
Pu 027	Kämpämaa	Kämpä jäännös	KP 2	5	0,03	60	H	3488155	7285198	31.05.10	98502
Pu 028	Rapasuo 1	Miilu	KP 2	4	0,5	0	M	3473489	7259111	01.06.10	98523
Pu 029	Rapasuo 2	Miilu	KP 2	4	0,5	0	H	3473086	7258973	01.06.10	98551
Pu 030	Pikku Lomakangas	Tervahauta	MH 2	1	0,03	20	P	3505636	7262567	01.06.10	98576
Pu 031	Iso Lomakangas	Tervahauta	MH 2	1	0,04	30	S	3503392	7261361	01.06.10	98577

Koodi	Nimi	Tyyppi	Luokittelu	Lkm ala	Pinta-ala (ha)	Kasvatusluokka	Löytötapa	x (i)	y (p)	Pvm	Reiska
Pu 032	Iso Niskakangas	Vanha leimikko	KP 2	2	0,2	40	H	3500882	7261375	01.06.10	100641
Pu 033	Iso Niskakangas	Tervahauta	MH 2	1	0,02	40	S	3500811	7261265	01.06.10	100670
Pu 034	Isokangas	Kämpä jäännös	KP 2	1	0,05	40	H	3492919	7279045	02.06.10	100693
Pu 035	Hautasaari	Tervahauta	MH 2	1	0,02	40	P	3494000	7277428	02.06.10	100705
Pu 036	Hautasaari	Tervapirtti jäännös	MH 2	1	0	40	U	3494024	7277435	02.06.10	100709
Pu 037	Isokangas	Kärtytie pohja	KP 2	1	0,1	40	P	3494095	7278006	02.06.10	100718
Pu 038	Iso Niemenmaa	Vankileiri jäännös	SH 2	4	0,4	40	H	3498496	7283717	02.06.10	100757
Pu 039	Pikku Niemenmaa	Tervahauta	MH 2	1	0,05	0	S	3496878	7283268	02.06.10	100795
Pu 040	Pikku Niemenmaa	Tervapirtti jäännös	MH 2	1	0	0	U	3496907	7283228	02.06.10	100812
Pu 041	Ällinharju	Tervahauta	MH 2	1	0,03	40	S	3502351	7265447	04.06.10	100817
Pu 042	Ällinharju	Kämpä paikka	KP 3	1	0,03	40	H	3502228	7266003	04.06.10	100830
Pu 043	Paljakanrakka	Kolmiomittaustorni jäännös	KP 2	2	0,03	70	P	3497690	7266629	04.06.10	100833
Pu 044	Paljakanrakka	Merkkikivi	MH 2	1	0	70	U	3497714	7266478	04.06.10	100834
Pu 045	Ällinharju	Metsälentokenttä	KP 2	1	1,2	60	H	3502925	7264902	04.06.10	100839
Pu 046	Hautamaa	Tervahauta	MH 2	1	0,04	40	S	3495744	7266912	04.06.10	100843
Pu 047	Hautamaa	Tervapirtti jäännös	MH 2	1	0	40	U	3495731	7266943	04.06.10	100862
Pu 048	Vääräkangas	Heinälato	RP 2	1	0	30	P	3491927	7267993	07.06.10	100882
Pu 049	Rojolankangas	Tervahauta	MH 2	1	0,02	40	S	3505027	7278551	07.06.10	100884
Pu 050	Juominkiharju	Rakennus jäännös	KP 2	1	0,01	30	S	3502987	7281074	07.06.10	100886
Pu 052	Uolevinvaara	Pilkkapuu	KP 2	2	0	10	U	3502659	7287502	08.06.10	104818
Pu 053	Vilmivaara	Maakuoppa	MH 2	1	0	20	U	3502129	7286061	08.06.10	104826
Pu 054	Jyrkkä	Kivilatomus	MH 2	2	0	40	U	3506295	7275786	08.06.10	104833
							H	3506336	7285721	25.08.10	yhd. ed
Pu 055	Jyrkkä	Heinäsuova jäännös	KP 3	1	0	70	U	3506089	7285823	08.06.10	104847
Pu 056	Välivaara	Kolmiomittaustorni jäännös	KP 2	2	0	70	P	3505413	7284288	08.06.10	104861
Pu 057	Kahasuo	Kämpä jäännös	MH 2	1	0,02	40	H	3505572	7283116	08.06.10	104866
Pu 058	Välivaara	Merkipuu	KP 2	1	0	10	U	3505105	7284489	08.06.10	110633
Pu 059	Välivaara	Kämpä jäännös	MH 2	1	0,02	40	S	3504952	7285004	08.06.10	110637
Pu 060	Kaahlokumpu	Metsälentokenttä	KP 2	1	1,1	10	H	3498566	7286128	08.06.10	110661
Pu 061	Sarvivaara	Metsälentokenttä	KP 2	1	1,1	20	H	3488200	7286267	08.06.10	110662
Pu 062	Iso Matkavaara	Kivilatomus	MH 2	19	0,9	70	M / U	3517954	7263238	10.06.10	110665
Pu 063	Ohtavaaran palo	Tervahauta	MH 2	1	0,03	40	S..	3515638	7265096	10.06.10	110713
Pu 064	Ohtavaaran palo	Tervapirtti jäännös	MH 2	1	0	10	U	3515666	7265025	10.06.10	100717
Pu 065	Vitikonkangas	Kämpä jäännös	MH 2	2	0,09	30	H	3512008	7262341	10.06.10	100721

Koodi	Nimi	Tyyppi	Luokittelu	Lkm ala	Pinta-ala (ha)	Kasvatusluokka	Löytötapa	x (i)	y (p)	Pvm	Reiska
Pu 066	Niemenmaa	Kämpä jäännös	MH 2	3	0,07	40	H	3511203	7262865	10.06.10	110724
Pu 067	Säynäjäaho	Pyyntikuoppa	ME 2	4	0,15	30	M / U	3546412	7238555	11.06.10	110731
Pu 068	Valkiaisenvaara	Kivilatomus	KP 2	1	0	30	H	3527186	7254404	11.06.10	110744
Pu 069	Murto	Tervahauta	MH 2	1	0,02	0	H	3526757	7306786	15.06.10	110748
Pu 070	Jokipolvi	Uittoramppi	KP 2	1	0,04	60	H	3529871	7318581	15.06.10	110752
Pu 071	Jokipolvi	Rajakivi	MH 2	1	0	60	P	3529952	7318708	15.06.10	110759
Pu 072	Jokipolvi	tammi	KP 2	1	0,13	60	H	3529680	7318547	15.06.10	110769
Pu 073	Kilsikoski	Kämpä jäännös	KP 2	5	0,25	30	U	3525307	7314835	15.06.10	110774
Pu 074	Kilsikoski	Kivikautinen asuinpaikka	ME 2	1	0,2	0	U	3525282	7314853	15.06.10	110778
Pu 075	Kilsikoski	Historiallinen asuinpaikka	MH 2	1	0	0	U	3525288	7314858	15.06.10	110809
Pu 076	Pölkänä	Rakennuksen jäännös 1	KP 2	1	0,02	30	H	3526981	7317396	15.06.10	110850
Pu 077	Pölkänä	Rakennuksen jäännös 2	KP 2	1	0	30	H			15.06.10	yhd. ed
Pu 078	Luokanvaara	Kämpä jäännös	KP 2	3	0,9	30	S	3529908	7311566	15.06.10	110910
Pu 079	Isonkivenkangas	Metsälentokenttä	KP 2	1	1,2	30	H	3526067	7314176	15.06.10	110937
Pu 080	Mustaparrankangas 1	Merkkipuu	KP 2	1	0	30	U	3524139	7314031	17.06.10	111031
Pu 081	Mustaparrankangas 2	Tervahauta	MH 2	1	0,02	30	S	3524585	7313806	17.06.10	111091
Pu 082	Mustaparrankangas 3	Merkkipuu	KP 2	1	0	30	U	3524704	7313998	17.06.10	111107
Pu 083	Repovaara	Taimivarasto	KP 2	1	0,03	30	H	3523601	7311159	17.06.10	111115
Pu 084	Repovaara	Rakennus jäännös	KP 2	2	0,08	30	H	3523258	7310870	17.06.10	111301
Pu 085	Kahlukoski	Kämpä jäännös	KP 2	4	0,1	30	H	3524128	7309222	17.06.10	111395
Pu 086	Repovaara	Kolmiomittaustorni jäännös	KP 2	1	0	20	P	3524695	7311286	17.06.10	111463
Pu 087	Petäjäoja	Kämpä jäännös	KP 2	2	0,08	30	H	3528951	7310753	17.06.10	113138
Pu 088	Kirppuaho	Kiviröykkiö	MH 2	1	0	10	H	3530742	7302117	18.06.10	113163
Pu 089	Näätioja	Kämpä jäännös	KP 2	2	0,09	40	S	3526901	7301260	18.06.10	113185
Pu 090	Näätioja	tammi	KP 2	1	0,04	60	S	3526672	7301844	18.06.10	113196
Pu 091	Raatevaara	Kämpä jäännös	KP 2	1	0,01	40	U	3527331	7301963	18.06.10	114182
Pu 092	Raatevaara	Porosuoja	RP 2	1	0,03	40	H	3527347	7301967	18.06.10	114184
Pu 093	Raatevaara	Tervahauta	MH 2	1	0,02	30	H	3527738	7303599	18.06.10	114341
Pu 094	Raakkuvaara	Taimivarasto	KP 2	1	0,01	30	H	3525548	7303293	18.06.10	114361
Pu 095	Isokangas	Kämpä jäännös	KP 2	1	0,01	30	H	3517481	7308054	21.06.10	114373
Pu 096	Kilsikangas	Poroerotuspaikka jäännös	KP 2	1	8	30	U	3521827	7314989	21.06.10	114400
Pu 097	Kilsikangas	Porokämpä jäännös	KP 2	1	0,01	30	P	3521925	7315464	21.06.10	114401
Pu 098	Kilsioja	Heinälato jäännös	KP 3	1	0	70	U	3522026	7315565	21.06.10	114421
Pu 099	Saarikoski	Merkkipuu	KP 2	1	0	30	U	3523344	7313181	21.06.10	114526

Koodi	Nimi	Tyyppi	Luokittelu	Lkm ala	Pinta-ala (ha)	Kasvatusluokka	Löytötapa	x (i)	y (p)	Pvm	Reiska
Pu 100	Saarikoski 2	Kämpä jäännös	KP 2	1	0,1	30	H	3523467	7313405	21.06.10	114550
Pu 101	Saarikoski 3	Kämpä jäännös	KP 2	1	0,1	30	U	3523461	7313414	21.06.10	114557
Pu 102	Raakunkoski	Kämpä jäännös	KP 2	5	0,3	30	H	3522634	7311234	21.06.10	114707
Pu 103	Talvikoski	Uittokämpä	RP 2	1	0,01	30	H	3523156	7307199	22.06.10	114728
Pu 104	Talvikoski	Kämpä jäännös	KP 2	1	0,01	30	S	3523021	7307294	22.06.10	114796
Pu 105	Lihaoja	Heinälato jäännös	KP 2	1	0	30	H	3524912	7306443	22.06.10	114830
Pu 106	Isoaho	Tervahauta	MH 2	1	0,01	30	S	3518444	7301016	22.06.10	114900
Pu 107	Ruuhikoski	Mylly jäännös	KP 2	1	0,7	0	A	3516884	7297863	22.06.10	115461
Pu 108	Hyvänleivänvaara	Tervahauta	MH 2	1	0,01	30	S	3523000	7293825	22.06.10	115481
Pu 109	Periharju	Poroerotuspaikka jäännös	KP 2	1	0,05	30	P	3520034	7292704	22.06.10	115483
Pu 110	Petäjävaara	Kämpä jäännös	KP 2	1	0,02	30	H	3521196	7293327	22.06.10	115521
Pu 111	Kuulelampi	Pitkospuut	KP 2	1	0,02	30	H	3521301	7300247	22.06.10	115541
Pu 112	Pitämänsuo	Kämpä jäännös	KP 2	1	0,01	30	H	3510585	7297215	23.06.10	115697
Pu 113	Jukuanvaara	Kolmiomittaustorni jäännös	KP 3	1	0	10	P	3525718	7300236	29.06.10	poistettu
Pu 114	Telkkäharju	Tervahauta	MH 2	1	0,02	10	S	3527236	7268404	30.06.10	115750
Pu 115	Kangasjärvi	Hangasaita jäännös	KP 2	1	0,03	40	U	3527635	7261735	30.06.10	115781
Pu 116	Pihlajalampi 1	Poroerotuspaikka jäännös	KP 3	1	0	30	R	3523763	7277323	01.07.10	38341
Pu 117	Pihlajalampi 2	Poroaita jäännös	KP 3	1	0	30	U	3524106	7277695	01.07.10	116021
Pu 118	Lauttajarju	Kämpä jäännös	MH 2	3	0,01	30	R	3525452	7278103	01.07.10	38241
Pu 119	Lauttajarju	Tervahauta	MH 2	1	0,02	30	P	3525515	7278201	01.07.10	38239
Pu 120	Romekangas	Tervahauta	MH 2	1	0,02	30	P	3525446	7278357	01.07.10	38238
Pu 121	Lauttalampi	Esihistoriallinen asuinpaikka	ME 2	1	0,05	60	R	3525223	7277761	01.07.10	39480
Pu 122	Pikku Kangasjärvi	Pyyntikuoppa	MH 2	5	0,03	30	U	3525634	7260924	02.07.10	105319
Pu 123	Kiviharju	Maakuoppa	KP 2	96	2,6	30	H	3526606	7259546	02.07.10	105321
Pu 124	Kiviharju	Susiansa	KP 2	1	0	30	U	3526858	7259179	06.07.10	105347
Pu 125	Hanhilampi	Maakuoppa	ME 2	1	0	40	M	3527313	7277681	07.07.10	39484
Pu 126	Romekangas	Rakennus jäännös	KP 2	1	0,01	40	U	3524946	7278553	07.07.10	105434
Pu 127	Pytkynharju	Maakuoppa	ME 2	1	0	30	U	3525935	7277441	07.07.10	105559
Pu 128	Pytkynharju	Poroerotuspaikka jäännös	KP 3	1	0	30	R	3525855	7277419	07.07.10	poistettu
Pu 129	Alakangas	Poroaita jäännös	KP 2	2	0,05	30	P	3524512	7259853	12.07.10	116312
Pu 130	Kangasvaara	Tervahauta	MH 2	1	0,01	30	P	3524793	7261887	12.07.10	116317
Pu 131	Naamangoja	Rakennus jäännös	MH 2	1	0,01	40	R	3530737	7278961	13.07.10	69649
Pu 132	Hautamaa	Tervahauta	MH 2	1	0,02	30	R	3526944	7276721	13.07.10	38242
Pu 133	Hautamaa	Tervapirtti jäännös	MH 2	1	0	30	U	3526956	7276698	13.07.10	116444

Koodi	Nimi	Tyyppi	Luokittelu	Lkm ala	Pinta-ala (ha)	Kasvatusluokka	Löytötapa	x (i)	y (p)	Pvm	Reiska
Pu 134	Kellarilampi	Pitkospuut	KP 2	1	0,01	70	U	3526774	7277055	13.07.10	116454
Pu 135	Ahvenvaara	Tervahauta	MH 2	1	0,01	30	R	3532226	7279040	14.07.10	38255
Pu 136	Ahvenvaara	Poroerotuspaikka	KP 2	1	0,9	30	U	3533664	7279059	14.07.10	poistettu
Pu 137	Isokuru	Taimivarasto	KP 2	1	0	30	U	3523211	7282476	15.07.10	116521
Pu 138	Isokuru	Rakennus jäännös	RP 2	1	0	40	S	3523213	7282384	15.07.10	116522
Pu 139	Romelampi	Maakuoppa	ME 2	2	0,2	40	M / U	3525196	7280766	15.07.10	LP
Pu 140	Romelampi	Leimapuu	KP 2	1	0	40	U	3525354	7280915	15.07.10	LP
Pu 141	Syötekangas	Leimapuu	KP 2	1	0	40	R	3525604	7281329	15.07.10	LP
Pu 142	Syötekangas	Maakuoppa	ME 2	2	0,2	40	M / U	3525625	7281351	15.07.10	LP
Pu 143	Syötesuo	Karsikko	KP 3	1	0	40	R	3529360	7279912	15.07.10	38254
Pu 144	Mustarinta	Kämpä jäännös	KP 2	5	0,15	40	S	3532559	7273281	16.07.10	116864
Pu 145	Petäjävaara	Poroaita jäännös	KP 2	1	0,3	40	U	3520394	7292524	19.07.10	116901
Pu 146	Mätäslampi 1	Kämpä jäännös	KP 2	2	0,02	40	R	3533448	7296864	20.07.10	38136
Pu 147	Mätäslampi 2	Karsikkopuu	KP 2	1	0	40	U	3533469	7296889	20.07.10	116961
Pu 148	Mätäslampi 3	Kämpä jäännös	KP 2	1	0,01	40	R	3533583	7296889	20.07.10	38137
Pu 149	Mätäslampi 4	Kämpä jäännös	KP 2	3	0,06	40	R	3533765	7296947	20.07.10	38138
Pu 150	Mätäslampi 5	Varsitie	KP 2	1	0,3	40	U	3533858	7296948	20.10.10	117143
Pu 151	Ukonlampi	Leimapuu	KP 2	1	0	40	U	3534840	7294812	20.07.10	117161
Pu 152	Koistinlampi	Kämpä jäännös	KP 2	5	0,3	60	H	3533200	7289917	20.07.10	117163
Pu 153	Isonniemenkangas	Tervahauta	MH 2	1	0,01	40	S	3535716	7291360	21.07.10	117221
Pu 154	Isonniemenkangas	Maakuoppa	ME 2	1	0	30	U	3535186	7291452	21.07.10	117243
Pu 155	Isonniemenkangas	Leimapuu	KP 2	1	0	30	U	3535590	7291709	21.07.10	117261
Pu 156	Isonniemenkangas	Metsälentokenttä	KP 2	1	1,4	0	H	3535163	7291600	21.07.10	118001
Pu 157	Isonniemi	Kämpä jäännös	KP 2	3	0,06	0	H	3534355	7291611	21.07.10	118021
Pu 158	Kuivakoski	Kämpä jäännös	KP 2	2	0,04	0	H	3533044	7290481	21.07.10	118062
Pu 159	Korentokangas	Viisarikivet	KP 2	2	0	30	U	3511900	7255978	22.07.10	118201
Pu 160	Korentokangas	Miilu	KP 2	1	0,02	30	U	3512208	7256772	22.07.10	118244
Pu 161	Korentokangas	Merkipuu	KP 2	1	0	30	U	3511600	7256848	22.07.10	118246
Pu 162	Koiravaara	Rakennus paikka	KP 3	1	0,25	0	P	3521990	7258740	23.07.10	118256
Pu 163	Tunturi	Kämpä jäännös	KP 2	1	0,01	10	R	3536713	7283387	27.07.10	38260
Pu 164	Kanajamaa	Tervahauta	MH 2	1	0,02	30	S	3531574	7266097	28.07.10	118322
Pu 165	Portinkuru	Tervahauta	MH 2	1	0,02	30	S	3533658	7267100	28.07.10	118328
Pu 166	Sulavaaran Paljakka	Pilkkapuu	KP 2	1	0	10	U	3535630	7269712	28.07.10	118342
Pu 167	Pikku Ohtavaara	Esihistoriallinen asuinpaikka	ME 2	1	0,03	10	U	3516221	7267804	02.08.10	118541

Koodi	Nimi	Tyyppi	Luokittelu	Lkm ala	Pinta-ala (ha)	Kasvatusluokka	Löytötapa	x (i)	y (p)	Pvm	Reiska
Pu 168	Pikku Ohtavaara	Pilkkapuu	KP 2	5	0,03	40	H	3516126	7267511	02.08.10	118661
Pu 169	Leviärinta 1	Tervahauta	MH 2	1	0,02	40	S	3516659	7273867	03.08.10	118741
Pu 170	Leviärinta 2	Vanha leimikko	KP 2	5	0,02	40	U	3516770	7273902	03.08.10	118762
Pu 171	Leviärinta 3	Kämpä jäännös	KP 2	1	0,01	60	U	3516751	7273928	03.08.10	yhd. seur.
Pu 172	Leviärinta 4	Kämpä jäännös	KP 2	2	0,02	60	U	3516728	7273899	03.08.10	118781
Pu 173	Leviärinta 5	Esihistoriallinen asuinpaikka	ME 2	1	0,3	30	U	3516891	7273888	03.08.10	118802
Pu 174	Lakirämiä	Poroaita jäännös	KP 2	1	0,05	30	U	3517200	7285345	03.08.10	poistettu
Pu 175	Hevosenhajakoski	Esihistoriallinen asuinpaikka	ME 2	1	0,02	60	U	3524436	7276657	05.08.10	118861
Pu 176	Iso Maijanlampi	Kämpä jäännös	KP 2	1	0,02	40	U	3510018	7288501	06.08.10	119083
Pu 177	Tiheikkölampi	Poroerotuspaikka jäännös	KP 2	1	0,8	40	U	3510805	7288642	06.08.10	119101
Pu 178	Pihlajalampi 3	Tervahauta	KP 2	1	0,01	60	R	3524071	7277451	09.08.10	38236
Pu 179	Toraslampi 1	Kämpä jäännös	KP 2	2	0,15	0	S	3528937	7288166	10.08.10	119161
Pu 180	Toraslampi 2	tammi	KP 2	1	0,3	20	H	3528997	7288151	10.08.10	119181
Pu 181	Toraslampi 3	Kämpä jäännös	KP 2	1	0,2	0	S	3529323	7288598	10.08.10	119261
Pu 182	Toraslampi 4	Rakennus jäännös	KP 2	1	0,01	30	U	3529021	7288677	10.08.10	119281
Pu 183	Torasvaara 1	Tervahauta	MH 2	1	0,01	30	S	3530451	7287859	10.08.10	119582
Pu 184	Torasvaara 2	Kivi-/kuonaröykkiö	MH 2	1	0	30	S	3530463	7287854	10.08.10	119604
Pu 185	Torasvaara 3	Tervahauta	MH 2	1	0,02	40	S	3530568	7287738	10.08.10	119644
Pu 186	Kaivossuo	Rakennus jäännös	KP 2	1	0,01	30	S	3530297	7290722	11.08.10	119670
Pu 188	Soidinpalo	Rakkakuoppa	MA 2	1	0	0	U	3503288	7274654	13.08.10	119672
Pu 189	Jakunkangas	Poroaitaus jäännös	KP 2	1	0,01	30	U	3504152	7277805	13.08.10	119673
Pu 190	Joutensuvanto	Merkipuu	KP 2	5	0	30	U	3534982	7292604	19.08.10	119781
Pu 191	Isoniemenkangas	Puuristikko	KP 2	4	0	30	U	3535075	7291291	19.08.10	119822
Pu 192	Murtosuvanto	Maakuoppa	MA 2	1	0	30	U	3529565	7270524	20.08.10	120011
Pu 193	Murtosuvanto	Kämpä jäännös	KP 2	4	0,15	0	S	3529568	7270401	20.08.10	120021
Pu 194	Rometölväs 2	Kivipöytä	MA 2	1	0	40	U	3527595	7287985	24.08.10	LP
Pu 195	Rometölväs 1	Kivipöytä	MA 2	4	0,04	40	M	3527477	7278894	24.08.10	LP
Pu 196	Kuvajasuo	Kämpä jäännös	KP 2	1	0,01	40	H	3503701	7286520	25.08.10	96181
Pu 197	Jyrkkä	Maakuoppa	MH 2	1	0	0	U	3506835	7286959	25.08.10	120210
Pu 198	Uolevinvaara	Kolmiomittaustorni jäännös	KP 2	1	0	60	U	3502336	7291100	25.08.10	120229
Pu 199	Korahtiavaara	Leimapuu	KP 2	1	0	30	U	3536297	7265724	26.08.10	120243
Pu 200	Reuhkasuo	Kämpä jäännös	KP 2	1	0,01	30	U	3535607	7279237	04.09.10	120257
Pu 201	Keihäsvaara	Pilkkapuu	KP 2	2	0	40	U	3536327	7280931	04.09.10	120295
Pu 202	Keihäsvaara	Leimapuu	KP 2	1	0	40	U	3535889	7281045	04.09.10	120342

Koodi	Nimi	Tyyppi	Luokittelu	Lkm ala	Pinta-ala (ha)	Kasvatusluokka	Löytötapa	x (i)	y (p)	Pvm	Reiska
Pu 203	Keihäsvaara	Merkkipuu	KP 2	1	0	40	U	3536018	7281013	04.09.10	120343
Pu 204	Ahvenvaara 3	Tervahauta	MH 2	1	0,02	40	H	3533560	7279068	07.09.10	120361
Pu 205	Ahvenvaara 4	Tervapirtti jäännös	MH 2	1	0,01	40	U	3533595	7279081	07.09.10	120372
Pu 206	Keihäsvaaranlampi	Kämpä jäännös	KP 2	1	0,02	40	H	3535460	7279488	07.09.10	121457
Pu 207	Säkkisenlammit	Kämpä jäännös	KP 2	1	0,02	40	H	3536516	7280652	07.09.10	121469
Pu 208	Säkkisenoja	Uittoränni	KP 2	1	0,02	40	H	3536388	7280796	07.09.10	121503
Pu 209	Säkkisenoja	Maakuoppa	KP 2	2	0,01	40	U	3536393	7280820	07.09.10	121518
Pu 210	Syötekangas	Leimapuu	KP 2	7	0	40	U	3525564	7281648	08.09.10	LP
Pu 211	Pikku Romesuo	Maakuoppa	ME 2	1	0	40	M	3526294	7279483	08.09.10	LP
Pu 212	Pikku Romesuo	Leimapuu	KP 2	1	0	40	U	3525809	7279602	08.09.10	LP
Pu 213	Kaivoslampi	Maakuoppa	MH 2	2	0	40	U	3531872	7290324	09.09.10	121521
Pu 214	Rieskalammit	Tervahauta	MH 2	1	0,01	40	H	3534725	7288348	09.09.10	121522
Pu 215	Romevaara 1	Pitkospuut	KP 2	1	0,02	0	U	3528802	7279631	09.09.10	121544
Pu 216	Romevaara 2	Maakuoppa	MH 2	1	0	40	M	3528484	7279876	09.09.10	44312
Pu 217	Romevaara 3	Pitkospuut	KP 2	1	0,02	0	U	3528451	7280131	09.09.10	121582