

Metsähallitus, metsätalous
Riikka Mustonen

Suomussalmi Isoautio Kulttuuriperintöinventointi/ KMO (00434) Tarkastuskertomus 2011

Osa 2 Kohdekuvaukset



Isoautio asuintila jäännös
MH-tunnus: 138579

Kohdetyyppi:	1 Asuinpaikat	Haltija:	161 Metsätalous Kainuu
Ajoitus:	7116 Uusi aika	Ylläpitäjä:	161 Metsätalous Kainuu
Rakentamisvuosi:		Kunta:	777 SUOMUSSALMI
Lukumäärä:	19		

Koordinaattiselitys:		Geometria tuotettu:	4 Gps-mittaus, korjaamaton
Koordinaatit:	X 7189045, Y 3636234, Z 215	Löydöt:	

Taustatiedot

Ylivuokkilainen Pentti Kinnunen kertoi alueen historiallisesta arvosta Metsähallitukselle, joka lykkäsi paikan hakkuita, kunnes asianmukainen selvitys saadaan tehtyä. Paikalla tehtiin useita maastokäyntejä, ja kuokuopittamalla aluetta isommalla ryhmällä kohteen kulttuurihistoriallinen arvo saatiin määriteltyä.

Ympäristön kuvaus

Kohde sijaitsee Yli-Vuokin Malahviassa, Aittojärven pohjoisrannalla. Maasto kohoaa loivasti pohjoiseen, kunnes noin 50 metriä rannasta on tasainen kuivan kangasmetsän vyöhyke. Biologin mukaan alue on luontoarvoiltaan kiistattoman hieno. Hänen mukaansa lahoppuujatkumo ja luonnonmetsän rakenne ovat hyvin säilyneet. Ikärakenteeltaan ja puulajisuhteiltaan Isoautio on erirakenteista. Kuusilahoppuujatkumo on alueella erittäin edustava. (Kirsi Eskelinen)

Kohteen kuvaus

Alueen länsiosassa on vanhaa peltoa, muutama kiviröykkiö ja kaksi kookasta kiviröykkiötä, jotka on tunnistettu uunin jäänteiksi. Uunien ympärillä on 15–30 cm:n paksuinen kulttuurimaakerros. Uuneista hieman kaakkoon on todennäköisesti hiilimiilun pohja ja sen vieressä on vahvasti palaneiden kivien röykkiö. Maa-alue näiden ympärillä on vahvasti nokista. Näistä jäänteistä itään, on röykkiöiden keskittymä. Näistä 1-2 on todennäköisesti uunin jäänteitä. Maaperässä on näidenkin röykkiöiden läheisyydessä jälkiä ihmistoiminnasta. Samalla kohtaa rannassa on todennäköisen rakennuksen jäännös. Idempänä on kaksi ihmisen kaivamaa kuoppaa. Alueen poikki kulkee polku, jonka varrella puissa on pilkkoja. Alueen pohjoispuolella talvitien pohjalla on tuhoutunut röykkiö.

Kohteen rajaus

Alakohteet on merkitty pisteinä ja alue on rajattu yhdessä Kainuun museon arkeologin Esa Suomisen kanssa.

Tulkinta

Alueella on mahdollisesti kaksi 1600-luvulle ajoittuvaa asuintilaa.

Lisätietoja

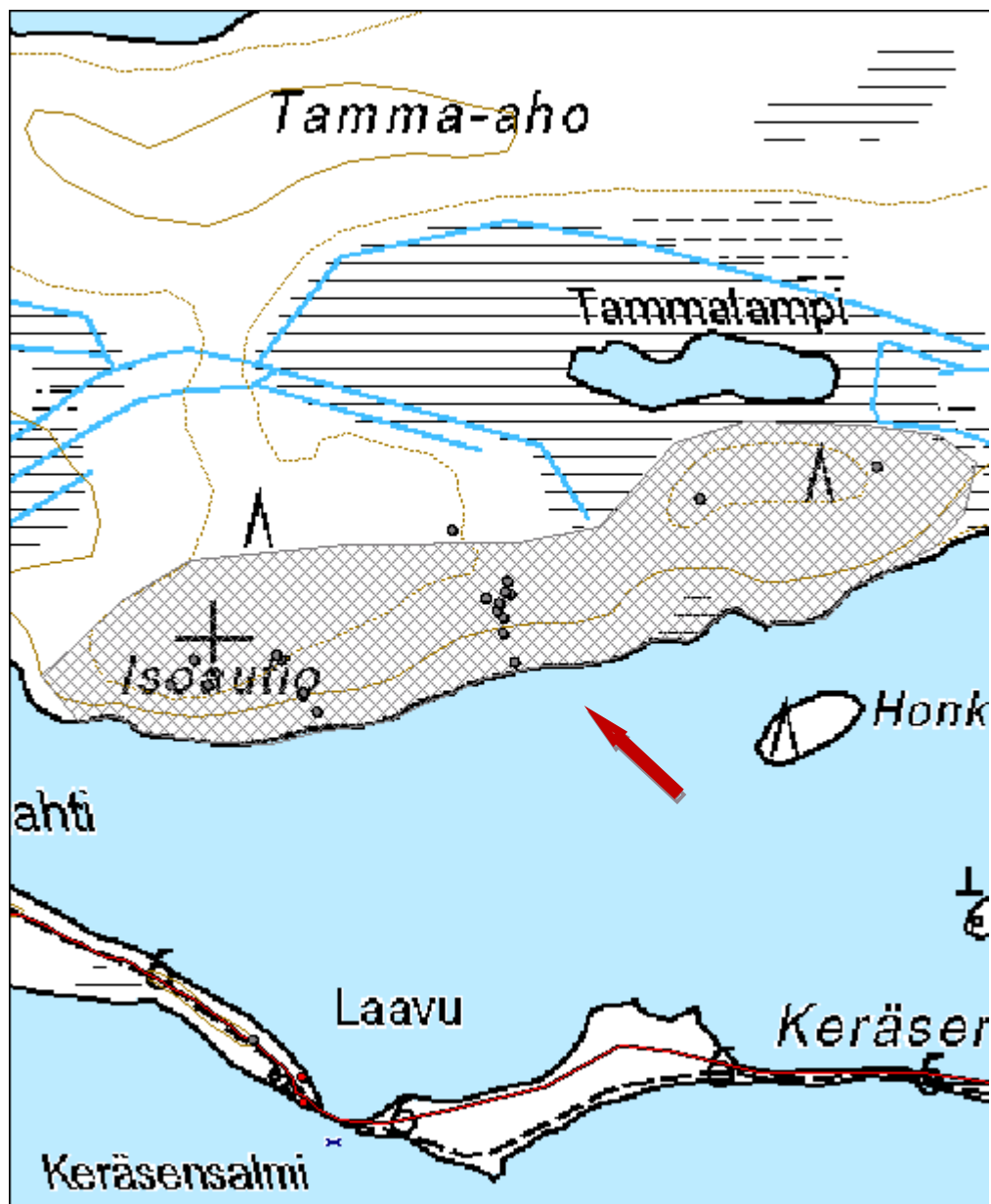
Alueelle on merkitty piste Claes Claessonin 1650-piirtämässä kartassa. Vanhan perimätiedon mukaan alueella on ollut kaksi taloa (tieto Pentti Kinnuselta).

Tarkastukset

Tila: 3 Toteutettu Laji: 6 Suojeluarvojen tarkastus Tarkastusvuosi: 2011
 Tarkastuspvm: 17.10.2011 Tarkastaja: R. Mustonen
 Kuvaus: KMO kulttuuriperintöinventointi Kainuu

Viranomais- rekisterinro:	Kunto: 1 Hyvä
Arvotus: 3 Esitys mj-luokka II	Olotila: 2 Ei käytössä
	Kohteen 9 Muu suojeluarvo suojelu:

Kohdetyyppi: 1 Asuinpaikat	Copyright: © Metsähallitus 2008 © Maanmittauslaitos 1/MML/08
Koordinaatit: X 7189045, Y 3636234, Z 215	Mittakaava: 1:4500



Isoautio pelto länsireuna	MH-tunnus: 134102
----------------------------------	--------------------------

Kohdetyyppi:	9 Valmistuspaikat/työpaikat	Haltija:	161 Metsätalous Kainuu
Ajoitus:	7116 Uusi aika	Ylläpitäjä:	161 Metsätalous Kainuu
Rakentamisvuosi:		Kunta:	777 SUOMUSSALMI
Lukumäärä:	1		

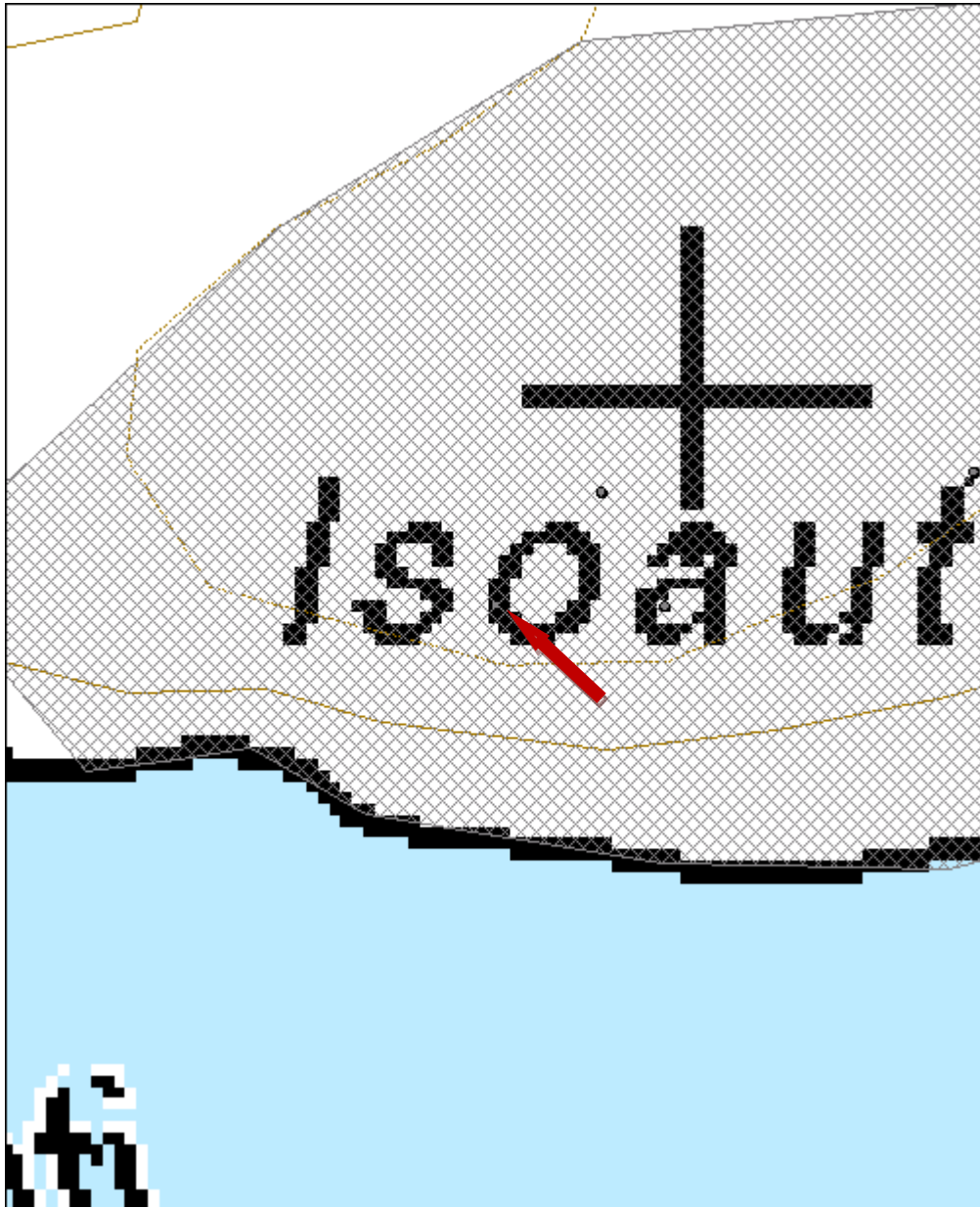
Koordinaattiselitys:	Geometria tuotettu:
Koordinaatit:	4 Gps-mittaus, korjaamaton
X 7188963, Y 3635965, Z 218	Löydöt:

<i>Kohteen kuvaus</i>
Tässä kulkee todennäköisesti pellon länsireuna. Reuna on määritelty maastonmuotojen perusteella.
<i>Kohteen rajaus</i>
Kohde on merkitty pisteenä.
<i>Tulkinta</i>
Pellon reuna

<i>Tarkastukset</i>
Tila: 3 Toteutettu Laji: 6 Suojeluarvojen tarkastus Tarkastusvuosi: 2011
Tarkastuspvm: 15.6.2011 Tarkastaja: R. Mustonen
Kuvaus: KMO kulttuuriperintöinventointi Kainuu

Viranomaisrekisterinro:	Kunto: 1 Hyvä
Arvotus: 3 Esitys mj-luokka II	Olotila: 2 Ei käytössä
	Kohteen suojele: 9 Muu suojeluarvo

Kohdetyyppi:	9 Valmistuspaikat/työpaikat	Copyright:	© Metsähallitus 2008 © Maanmittauslaitos 1/MML/08
Koordinaatit:	X 7188963, Y 3635965, Z 218	Mittakaava:	1:1000





Kuva 1. Isoaution läntistä peltoaluetta, kuvattu idästä.

Isoautio pelto pohjoisreuna

MH-tunnus: 134113

Kohdetyyppi:	9 Valmistuspaikat/työpaikat	Haltija:	161 Metsätalous Kainuu
Ajoitus:	7116 Uusi aika	Ylläpitäjä:	161 Metsätalous Kainuu
Rakentamisvuosi:		Kunta:	777 SUOMUSSALMI
Lukumäärä:	1		

Koordinaattiselitys:		Geometria tuotettu:	4 Gps-mittaus, korjaamaton
Koordinaatit:	X 7188983, Y 3635984, Z 218	Löydöt:	

Kohteen kuvaus

Tässä kulkee todennäköisesti pellon pohjoisreuna. Reuna on määritelty maastonmuotojen perusteella.

Kohteen rajaus

Kohde on rajattu pistemäisesti.

Tulkinta

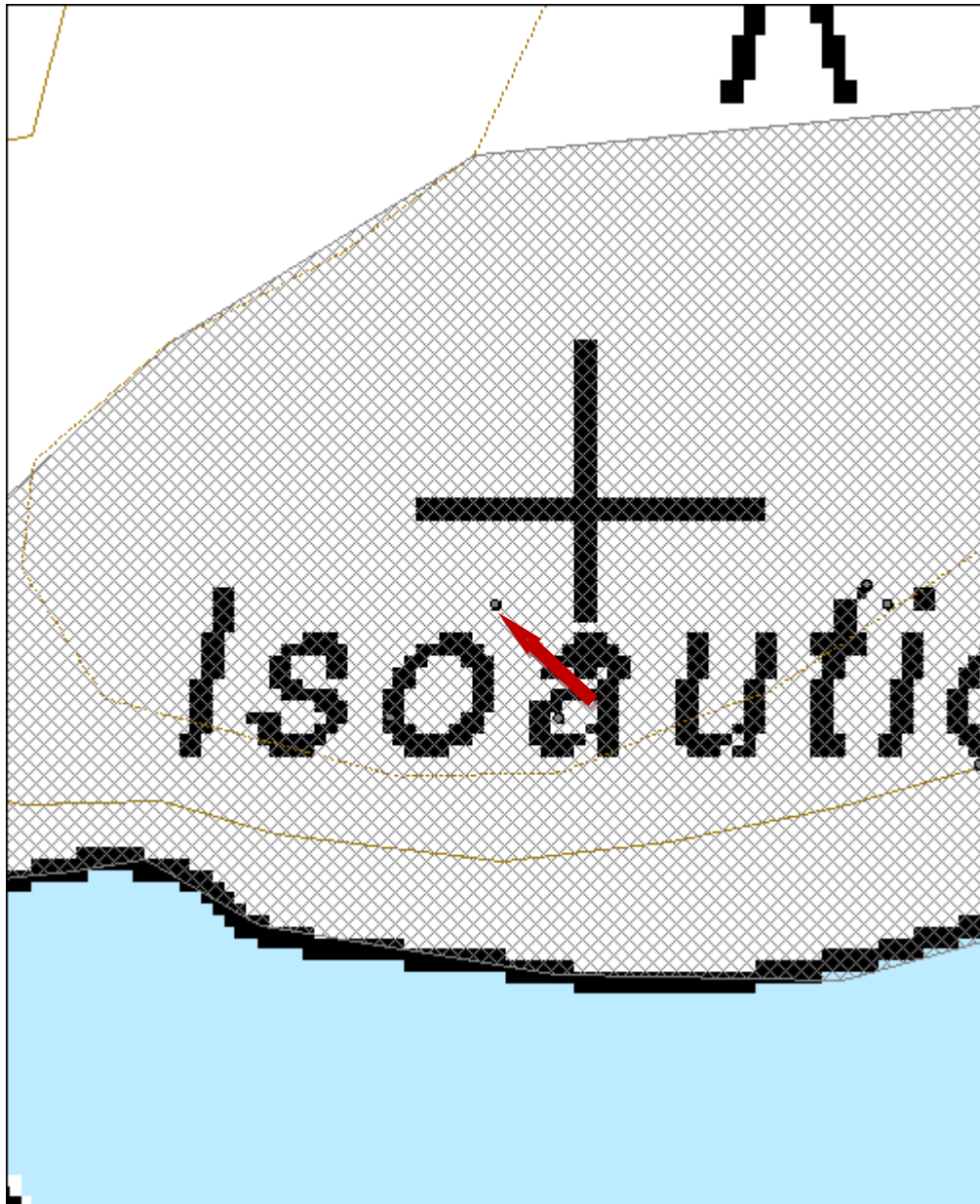
Pellon pohjoisreuna.

Tarkastukset

Tila: 3 Toteutettu Laji: 6 Suojeluarvojen tarkastus Tarkastusvuosi: 2011
 Tarkastuspvm: 15.6.2011 Tarkastaja: R. Mustonen
 Kuvaus: KMO kulttuuriperintöinventointi Kainuu

Viranomaisrekisterinro:		Kunto:	1 Hyvä
Arvotus:	3 Esitys mj-luokka II	Olotila:	2 Ei käytössä
		Kohteen suojelu:	9 Muu suojeluarvo

Kohdetyyppi:	9 Valmistuspaikat/työpaikat	Copyright:	© Metsähallitus 2008 © Maanmittauslaitos 1/MML/08
Koordinaatit:	X 7188983, Y 3635984, Z 218	Mittakaava:	1:1000



Isoautio kiviröykkiö	MH-tunnus: 134114
-----------------------------	--------------------------

Kohdetyyppi:	9 Valmistuspaikat/työpaikat	Haltija:	161 Metsätalous Kainuu
Ajoitus:	7116 Uusi aika	Ylläpitäjä:	161 Metsätalous Kainuu
Rakentamisvuosi:		Kunta:	777 SUOMUSSALMI
Lukumäärä:	1		

Koordinaattiselitys:	Geometria tuotettu:
Koordinaatit:	4 Gps-mittaus, korjaamaton
X 7188963, Y 3635995, Z 218	Löydöt:

Taustatiedot

Kohde havaittiin tarkastuksessa 15.6.2011.

Ympäristön kuvaus

Kohde sijaitsee Aittojärven pohjoispuolella, kangasmetsässä. Kohde sijaitsee korkeammalla tasanteella, vanhalla kaskipeltoalueella.

Kohteen kuvaus

Aluskasvillisuuden alla tuntuu kiviröykkiö. Sen muoto on epäsäännöllinen, mutta pitkänmallinen pohjois-eteläsuunnassa. Röykkiön koko on noin 2,5 x 2 metriä ja korkeus noin 50 cm.

Kohteen rajaus

Kohteen rajaus on pistemäinen, mutta se on myös osana aluerajaus.

Tulkinta

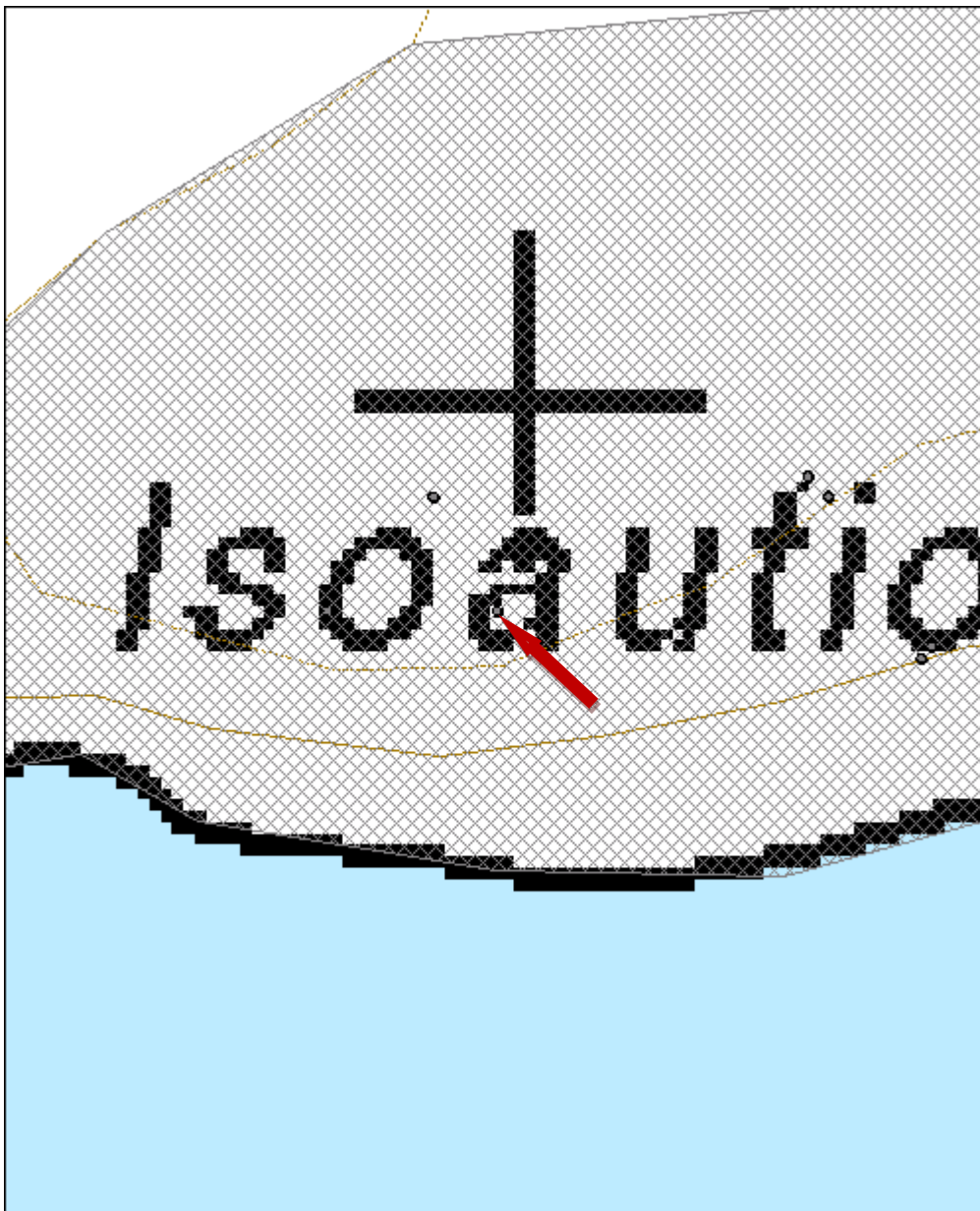
Kiviröykkiö

Tarkastukset

Tila: 3 Toteutettu Laji: 6 Suojeluarvojen tarkastus Tarkastusvuosi: 2011
 Tarkastuspvm: 15.6.2011 Tarkastaja: R. Mustonen
 Kuvaus: KMO kulttuuriperintöinventointi Kainuu

Viranomaisrekisterinro:	Kunto: 1 Hyvä
	Olotila: 2 Ei käytössä
Arvotus: 3 Esitys mj-luokka II	Kohteen suojelu: 9 Muu suojeluarvo

Kohdetyyppi:	9 Valmistuspaikat/työpaikat	Copyright:	© <i>Metsähallitus</i> 2008 © <i>Maanmittauslaitos 1/MML/08</i>
Koordinaatit:	X 7188963, Y 3635995, Z 218	Mittakaava:	1:1000





Kuva 2. Matala kiviröykkiö läntisellä peltoalueella, kuvattu etelästä.

Isoautio 1 uuni jäännös 1	MH-tunnus: 134103
----------------------------------	--------------------------

Kohdetyyppi: 1 Asuinpaikat	Haltija: 161 Metsätalous Kainuu
Ajoitus: 7116 Uusi aika	Ylläpitäjä: 161 Metsätalous Kainuu
Rakentamisvuosi:	Kunta: 777 SUOMUSSALMI
Lukumäärä: 1	

Koordinaattiselitys:	Geometria tuotettu: 4 Gps-mittaus, korjaamaton
Koordinaatit: X 7188983, Y 3636053, Z 218	Löydöt:

Taustatiedot

Kohde löytyi paikan tarkastuksessa 17.5.2011.

Ympäristön kuvaus

Kohde sijaitsee Aittojärven pohjoispuolella noin 60 metriä rannasta. Kohde on rinteen päälle muodostuvalla tasanteella.

Kohteen kuvaus

Kiviröykkiön koko on 3,5 x 3,4 x 0,9 metriä. Röykkiön itäreunalta poistettiin pintaturve ja sen alta paljastui laakakiviä, jotka ovat rapautuneet kuumuudessa. Kiveys oli maansekainen. Röykkiön länsipuolelle kaivettiin koepisto, jonka profiilissa näkyi alkuperäisen maanpinnan päällä oleva noin 15 cm:n paksuinen täyttömaa-alue. Täyttömaa-alueen laajuus on yli 35 m², mutta sen rajaus on epäselvä.

Kohteen rajaus

Röykkiön sijainti on merkitty pisteenä, mutta röykkiö on myös osana aluerajaus.

Tulkinta

Röykkiön maansekaisuus ja rapautuneet laakakivet viittaavat uunin jäännökseen.

Tarkastukset

Tila: 3 Toteutettu Laji: 6 Suojeluarvojen tarkastus Tarkastusvuosi: 2011
 Tarkastuspvm: 17.5.2011 Tarkastaja: R. Mustonen
 Kuvaus: KMO kulttuuriperintöinventointi Kainuu

Viranomaisrekisterinro:	Kunto: 1 Hyvä
	Olotila: 2 Ei käytössä
Arvotus: 3 Esitys mj-luokka II	Kohteen suojele: 9 Muu suojeluarvo

Kohdetyyppi:	1 Asuinpaikat	Copyright:	© Metsähallitus 2008 © Maanmittauslaitos 1/MML/08
Koordinaatit:	X 7188983, Y 3636053, Z 218	Mittakaava:	1:1000





Kuva 3. Uunin 1 jäänteet, kuvattu luoteesta.



Kuva 4. Uunin 1 kiveystä, kuvattu idästä.



Kuva 5. Lähikuva uunin 1 kiveyksestä.

Isoautio 1 uuni jäännös 2
MH-tunnus: 134038

Kohdetyyppi:	1 Asuinpaikat	Haltija:	161 Metsätalous Kainuu
Ajoitus:	7116 Uusi aika	Ylläpitäjä:	161 Metsätalous Kainuu
Rakentamisvuosi:		Kunta:	777 SUOMUSSALMI
Lukumäärä:	1		

Koordinaattiselitys:		Geometria tuotettu:	4 Gps-mittaus, korjaamaton
Koordinaatit:	X 7188987, Y 3636050, Z 217	Löydöt:	

Taustatiedot

Kohde havaittiin Isonaution tarkastuksessa 17.5.2011

Ympäristön kuvaus

Kohde sijaitsee Aittojärven pohjoispuolella 60 metriä rannasta, rinteeseen päälle muodostuvalla tasanteella..

Kohteen kuvaus

Kiviröykkiön koko on 3,4 x 3,4 x 0,9 metriä. Pintamaata poistettiin röykkiön päältä kapeana siivuna. Kivet olivat olleet kuumuudessa ja röykkiö oli maansekainen. Röykkiön lounais- ja koillispuolella kulkevat luode-kaakko -suuntaiset ojat. Niistä lounaispuoleisen ojan pituus on 4,5 metriä ja koillispuoleisen ojan 8 metriä. Niiden leveys on 25–40 cm. Ojien välissä on suorakaiteen muotoinen alue, jossa alkuperäisen maanpinnan päällä on 15–30 cm täyttömaata. Täyttömaan ala on noin 8 x 7 metriä (56 m²).

Kohteen rajausta

Kohde on merkitty pisteellä, mutta on myös osana aluerajausta.

Tulkinta

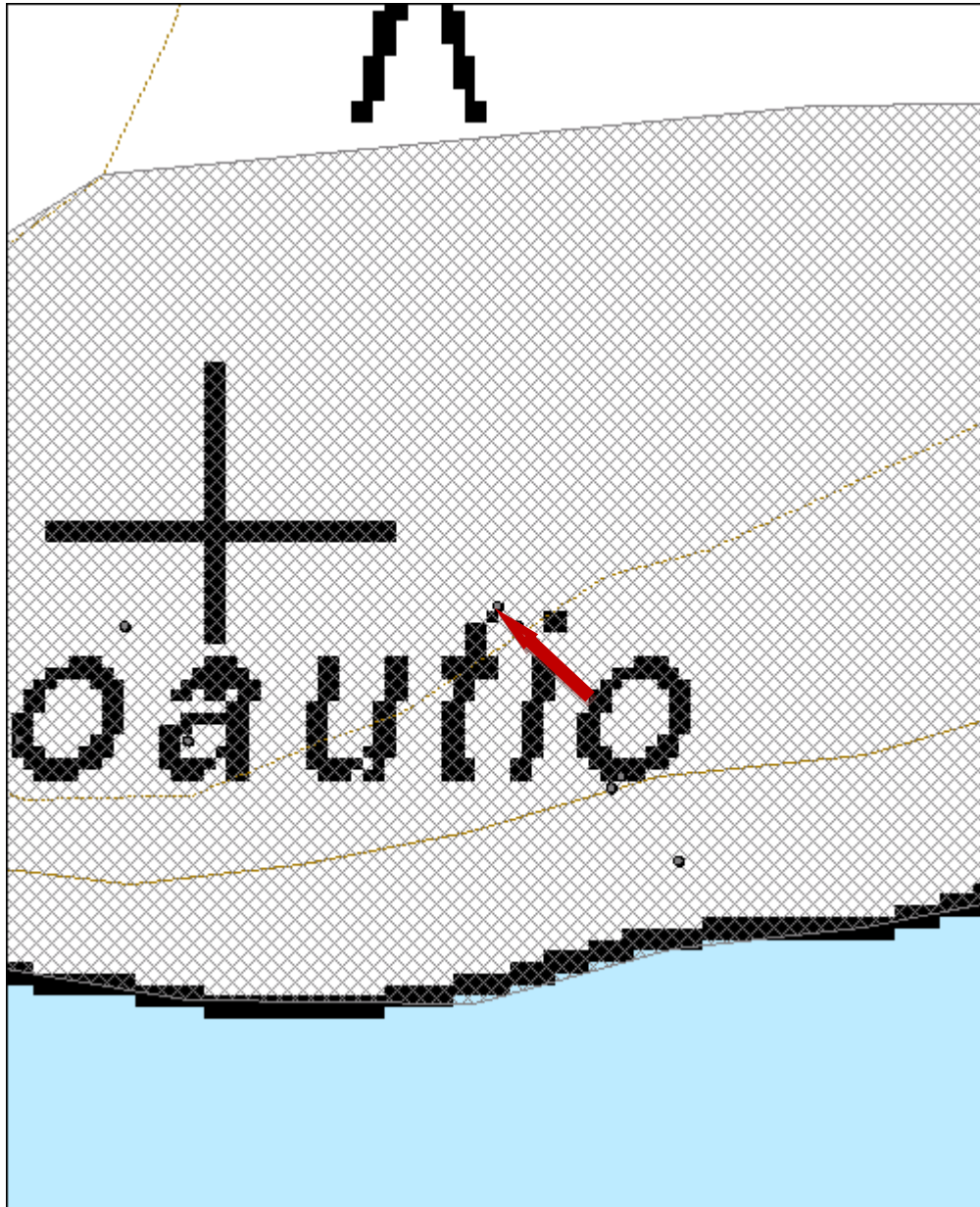
Uunin jäännös.

Tarkastukset

Tila: 3 Toteutettu Laji: 6 Suojeluarvojen tarkastus Tarkastusvuosi: 2011
 Tarkastuspvm: 17.5.2011 Tarkastaja: R. Mustonen
 Kuvaus: KMO kulttuuriperintöinventointi Kainuu 2011

Viranomaisrekisterinro:		Kunto:	1 Hyvä
Arvotus:	3 Esitys mj-luokka II	Olotila:	2 Ei käytössä
		Kohteen suojele:	9 Muu suojeluarvo

Kohdetyyppi:	1 Asuinpaikat	Copyright:	© <i>Metsähallitus</i> 2008 © <i>Maanmittauslaitos 1/MML/08</i>
Koordinaatit:	X 7188987, Y 3636050, Z 217	Mittakaava:	1:1000





Kuva 6. Uunin 2 jäänteet, kuvattu kaakosta.



Kuva 7. Uunin 2 kiveystä, kuvattu pohjoisesta.



Kuva 8. Uunin 2 ympärille rajattua täyttömaa-aluetta, kuvattu luoteesta.



Kuva 9. Koekuopassa on näkyvissä täyttömaa vanhan turpeen päällä, kuvattu idästä.

Isoautio 2 hiilimiilu	MH-tunnus: 134104
------------------------------	--------------------------

Kohdetyyppi:	9 Valmistuspaikat/työpaikat	Haltija:	161 Metsätalous Kainuu
Ajoitus:	7116 Uusi aika	Ylläpitäjä:	161 Metsätalous Kainuu
Rakentamivuosi:		Kunta:	777 SUOMUSSALMI
Lukumäärä:	1		

Koordinaattiselitys:	Geometria tuotettu:
Koordinaatit:	4 Gps-mittaus, korjaamaton
X 7188955, Y 3636070, Z 215	Löydöt:

Taustatiedot

Kohde oli merkitty SutiGis:iin tervahautana. Kohde dokumentoitiin tarkastuksessa 17.5.2011.

Ympäristön kuvaus

Kohde sijaitsee Aittojärven pohjoispuolella, 30 metriä rannasta, 215 m mpy olevassa rantatörmässä.

Kohteen kuvaus

Kuopan ympärillä on massiivinen valli (korkeus 40–60 cm ja paksuus 1,5 metriä), jossa on aukko kaakkoisreunalla. Kuoppa on kahdeksikon muotoinen eli näyttää muodostuvan kahdesta vierekkäisestä kuopasta, jotka leikkaavat toisensa. Kuopan läpimitta on noin 2 metriä ja syvyys reilut 50 cm. Kuoppien/kuopan pohjalla on yli 50 cm paksu nokikerros ja runsaasti hiiltä. Vallissa nokikerroksen paksuus on 20–30 cm.

Kohteen rajaus

Kohde on merkitty pisteenä, mutta se on myös osana aluerajausta.

Tulkinta

Nokikerroksen ja hiilen perusteella kyseessä vaikuttaa olevan hiilimiilu.

Tarkastukset

Tila: 3 Toteutettu Laji: 6 Suojeluarvojen tarkastus Tarkastusvuosi: 2011
 Tarkastuspvm: 17.5.2011 Tarkastaja: R. Mustonen
 Kuvaus: KMO kulttuuriperintöinventointi Kainuu

Viranomaisrekisterinro:	Kunto: 1 Hyvä
	Olotila: 2 Ei käytössä
Arvotus: 3 Esitys mj-luokka II	Kohteen suojele: 9 Muu suojeluarvo

Kohdetyyppi:	9 Valmistuspaikat/työpaikat	Copyright:	© <i>Metsähallitus</i> 2008 © <i>Maanmittauslaitos 1/MML/08</i>
Koordinaatit:	X 7188955, Y 3636070, Z 215	Mittakaava:	1:1000





Kuva 10. Hiilimiiluksi tulkittu rakenne, kuvattu pohjoiskoillisesta.

Isoautio 2 kivikasa

MH-tunnus: 137729

Kohdetyyppi:	9 Valmistuspaikat/työpaikat	Haltija:	161 Metsätalous Kainuu
Ajoitus:	7116 Uusi aika	Ylläpitäjä:	161 Metsätalous Kainuu
Rakentamisvuosi:		Kunta:	777 SUOMUSSALMI
Lukumäärä:	2		

Koordinaattiselitys:		Geometria tuotettu:	4 Gps-mittaus, korjaamaton
Koordinaatit:	X 7188957, Y 3636071, Z 215	Löydöt:	

Taustatiedot

Kohde havaittiin tarkastuksessa 17.5.2011.

Ympäristön kuvaus

Kohde sijaitsee noin 30 metriä Aittojärven rannasta pohjoiseen rantatörmän päällä.

Kohteen kuvaus

Kohde muodostuu kahdesta pintamaan alla olevasta kivikasasta. Niiden mitat ovat 2 x 2 x 0,4 metriä ja 1,5 x 1,3 x 0,3 metriä. Molemmissa kivikasosissa on vahvasti palaneita kiviä, hiiltä ja nokimaata. Kivikasojen ympärillä on 6 x 5 m laaja nokimaa-alue, jonka paksuus on 10–15 cm.

Kohteen rajaus

Kohde on merkitty pisteellä, mutta on myös osana aluerajausta.

Tulkinta

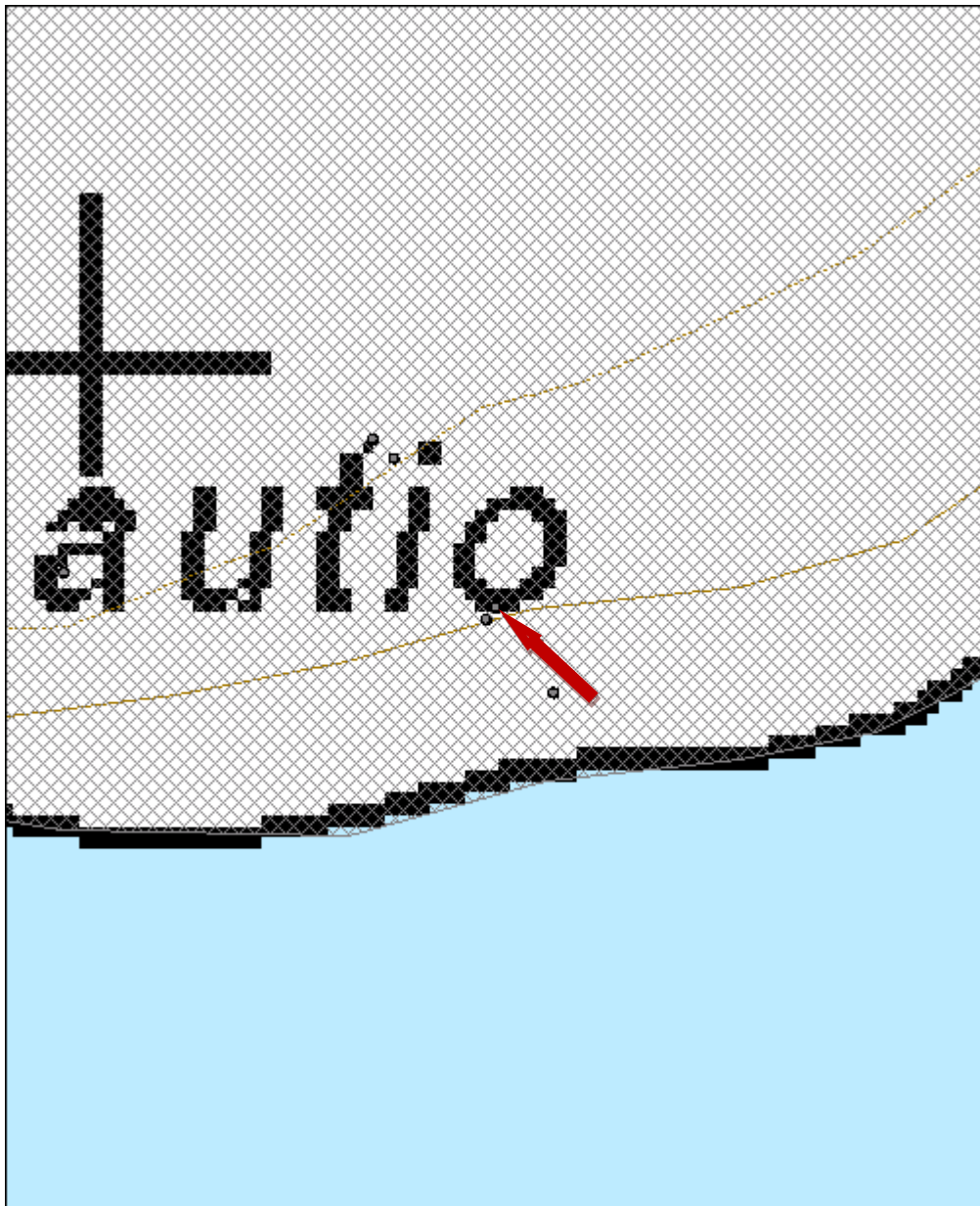
Kivikasat voivat olla kiukaita tai muita tulisijoja. Rautahytistä ei ole kyse, sillä rakenteista ei löytynyt kuonaa.

Tarkastukset

Tila: 3 Toteutettu Laji: 6 Suojeluarvojen tarkastus Tarkastusvuosi: 2011
 Tarkastuspvm: 17.5.2011 Tarkastaja: R. Mustonen
 Kuvaus: KMO kulttuuriperintöinventointi Kainuu

Viranomaisrekisterinro:		Kunto:	2 Keskinertainen
Arvotus:	3 Esitys mj-luokka II	Olotila:	2 Ei käytössä
		Kohteen suojele:	9 Muu suojeluarvo

Kohdetyyppi:	9 Valmistuspaikat/työpaikat	Copyright:	© Metsähallitus 2008 © Maanmittauslaitos 1/MML/08
Koordinaatit:	X 7188957, Y 3636071, Z 215	Mittakaava:	1:1000



Isoautio kivikasa
MH-tunnus: 137727

Kohdetyyppi:	9 Valmistuspaikat/työpaikat	Haltija:	161 Metsätalous Kainuu
Ajoitus:	7116 Uusi aika	Ylläpitäjä:	161 Metsätalous Kainuu
Rakentamisvuosi:		Kunta:	777 SUOMUSSALMI
Lukumäärä:	1		

Koordinaattiselitys:		Geometria tuotettu:	4 Gps-mittaus, korjaamaton
Koordinaatit:	X 7188942, Y 3636082, Z 213	Löydöt:	

Taustatiedot

Pentti Kinnunen näytti kohteen tarkastuksessa 17.10.2011.

Ympäristön kuvaus

Kohde sijaitsee Aittojärven pohjoispuolella rannan tuntumassa.

Kohteen kuvaus

Pintakasvuston alla on maan tasalla oleva kivikasa. Sen koko on noin 3 x 2,5 metriä.

Kohteen rajaus

Kohde on merkitty pisteinä, mutta on myös osana aluerajausta.

Tulkinta

Kivikasan luonteesta ei ole tarkempaa tietoa.

Tarkastukset

Tila: 3 Toteutettu Laji: 6 Suojeluarvojen tarkastus Tarkastusvuosi: 2011

Tarkastuspvm: 17.10.2011 Tarkastaja: R. Mustonen

Kuvaus: KMO kulttuuriperintöinventointi Kainuu

Viranomaisrekisterinro:		Kunto:	2 Keskinertainen
		Olotila:	2 Ei käytössä
Arvotus:	3 Esitys mj-luokka II	Kohteen suojelu:	9 Muu suojeluarvo

Kohdetyyppi:	9 Valmistuspaikat/työpaikat	Copyright:	© <i>Metsähallitus</i> 2008 © <i>Maanmittauslaitos 1/MML/08</i>
Koordinaatit:	X 7188942, Y 3636082, Z 213	Mittakaava:	1:1000





Kuva 11. Kainuun museon arkeologi Esa Suominen seisoo sammalen alla tuntuvan kiveyksen päällä, kuvattu luoteesta.

Isoautio 3 rakennus jäännös

MH-tunnus: 137722

Kohdetyyppi:	1 Asuinpaikat	Haltija:	161 Metsätalous Kainuu
Ajoitus:	7116 Uusi aika	Ylläpitäjä:	161 Metsätalous Kainuu
Rakentamisvuosi:		Kunta:	777 SUOMUSSALMI
Lukumäärä:	1		

Koordinaatti- selitys:		Geometria tuotettu:	4 Gps-mittaus, korjaamaton
Koordinaatit:	X 7188981, Y 3636239, Z 213	Löydöt:	

Taustatiedot

Pentti Kinnunen näytti kohteen 17.10.2011.

Ympäristön kuvaus

Kohde sijaitsee Aittojärven pohjoisrannalla.

Kohteen kuvaus

Kasvillisuuden alla tuntuu kivikasa, joka on kooltaan noin 3 x 2 metriä. Sen itäpuolella on alue, joka on hieman ympäristöään matalammalla. Tämän alueen koko on noin 4 x 4 metriä.

Kohteen rajaus

Kohde on merkitty pisteinä, mutta on myös osana aluerajausta.

Tulkinta

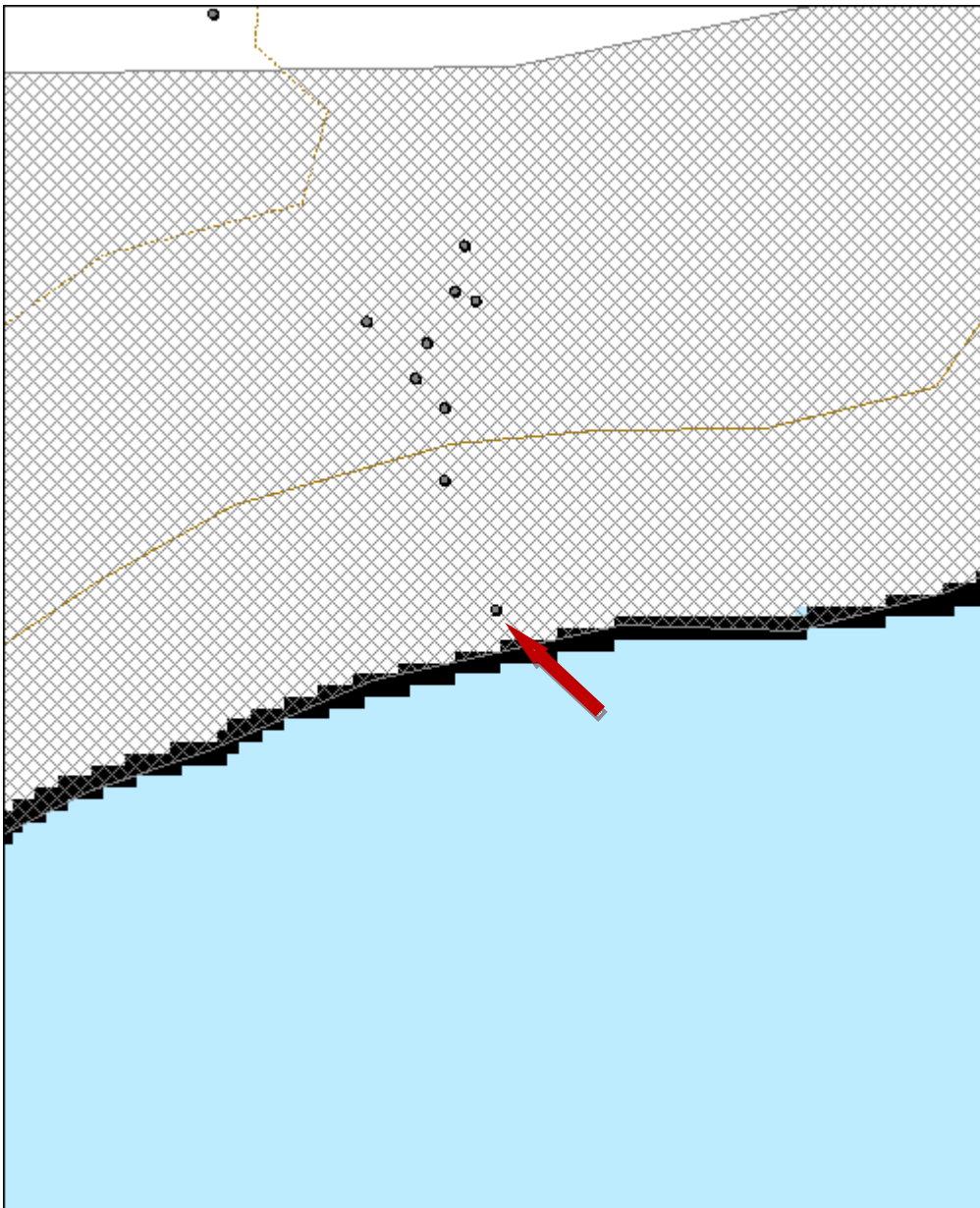
Kyseessä saattaa olla rakennuksen pohja. Sijainti viittäisi saunarakennukseen.

Tarkastukset

 Tila: 3 Toteutettu Laji: 6 Suojeluarvojen tarkastus Tarkastusvuosi: 2011
 Tarkastuspvm: 17.10.2011 Tarkastaja: R. Mustonen
 Kuvaus: KMO kulttuuriperintöinventointi Kainuu

Viranomais- rekisterinro:		Kunto:	2 Keskinertainen
		Olotila:	2 Ei käytössä
Arvotus:	3 Esitys mj-luokka II	Kohteen suojelu:	9 Muu suojeluarvo

Kohdetyyppi:	1 Asuinpaikat	Copyright:	© <i>Metsähallitus 2008</i> © <i>Maanmittauslaitos 1/MML/08</i>
Koordinaatit:	X 7188981, Y 3636239, Z 213	Mittakaava:	1:1000





Kuva 12. Kuusen alla on rakennuksen pohja. Kuusen oikealla puolella, sammalen alla on kiveys, kuvattu koillisesta.

Isoautio 3 pelto kaakkoisreuna

MH-tunnus: 137721

Kohdetyyppi:	9 Valmistuspaikat/työpaikat	Haltija:	161 Metsätalous Kainuu
Ajoitus:	7116 Uusi aika	Ylläpitäjä:	161 Metsätalous Kainuu
Rakentamisvuosi:		Kunta:	777 SUOMUSSALMI
Lukumäärä:	1		

Koordinaattiselitys:		Geometria tuotettu:	4 Gps-mittaus, korjaamaton
Koordinaatit:	X 7189004, Y 3636230, Z 214	Löydöt:	

Kohteen kuvaus

Tässä kohtaa maastossa on näkyvissä nurkka, joka muodostaa todennäköisesti peltoalueen kaakkoisreunan.

Kohteen rajaus

Kohteen rajaus on pistemäinen.

Tulkinta

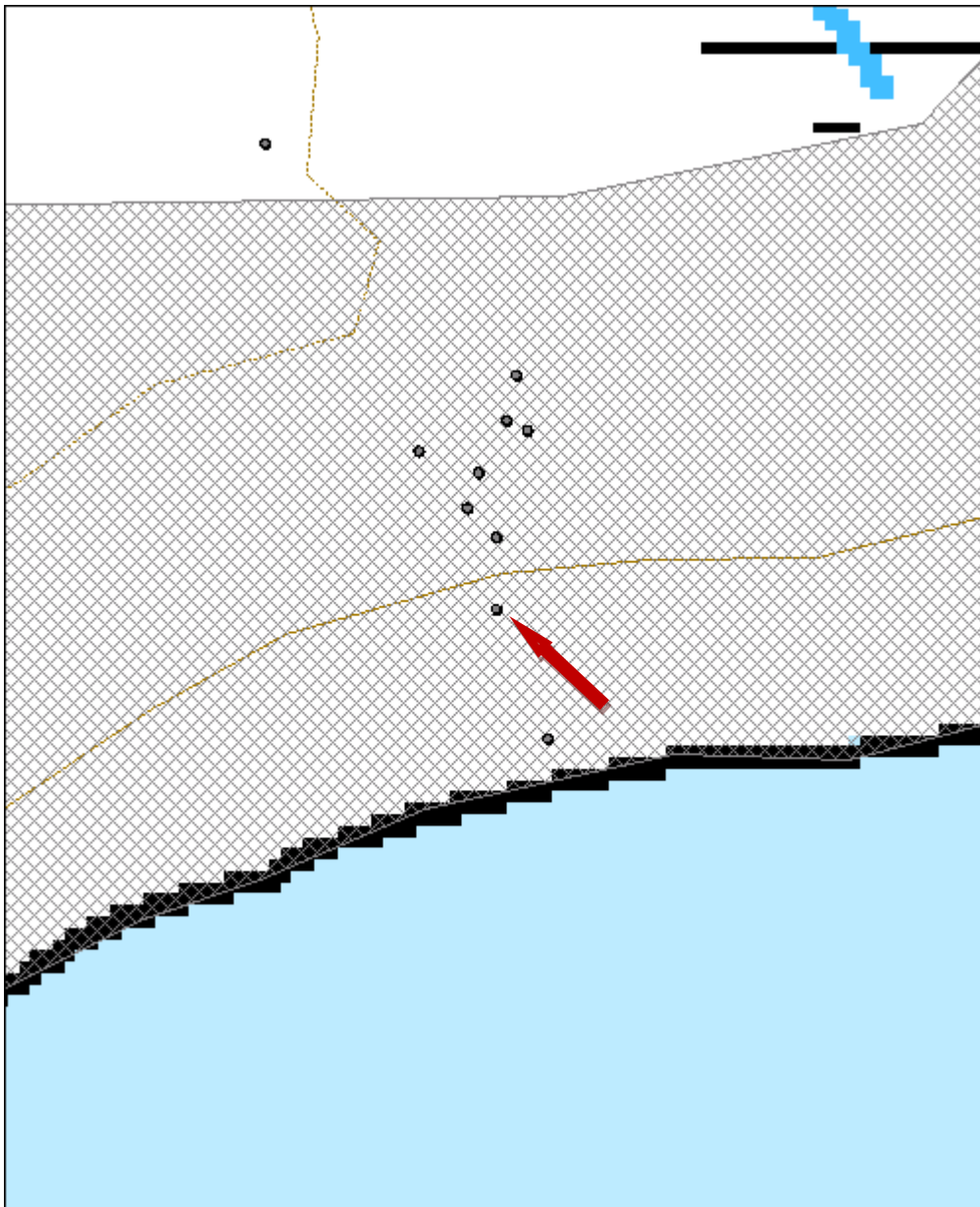
Peltoalueen reuna.

Tarkastukset

Tila: 3 Toteutettu Laji: 6 Suojeluarvojen tarkastus Tarkastusvuosi: 2011
Tarkastuspvm: 17.10.2011 Tarkastaja: R. Mustonen
Kuvaus: KMO kulttuuriperintöinventointi Kainuu

Viranomaisrekisterinro:		Kunto:	1 Hyvä
		Olotila:	2 Ei käytössä
Arvotus:	3 Esitys mj-luokka II	Kohteen suojele:	9 Muu suojeluarvo

Kohdetyyppi:	9 Valmistuspaikat/työpaikat	Copyright:	© Metsähallitus 2008 © Maanmittauslaitos 1/MML/08
Koordinaatit:	X 7189004, Y 3636230, Z 214	Mittakaava:	1:1000



Isoautio 3 uunijäänös 1

MH-tunnus: 134111

Kohdetyyppi:	1 Asuinpaikat	Haltija:	161 Metsätalous Kainuu
Ajoitus:	7116 Uusi aika	Ylläpitäjä:	161 Metsätalous Kainuu
Rakentamisvuosi:		Kunta:	777 SUOMUSSALMI
Lukumäärä:	1		

Koordinaattiselitys:		Geometria tuotettu:	4 Gps-mittaus, korjaamaton
Koordinaatit:	X 7189022, Y 3636225, Z 215	Löydöt:	

Taustatiedot

Kohde havaittiin tarkastuksessa 4.6.2011.

Ympäristön kuvaus

Kohde sijaitsee Aittojärven pohjoispuolella 50 metriä rannasta, tasanteella, jossa on kuivaa kangasta ja uudistuskypsää metsikköä.

Kohteen kuvaus

Kiviröykkiön koko on 3,5 x 3 x 0,8 metriä. Röykkiön muoto on pyörästynyt suorakaide. Röykkiön pohjoispuolella on itä-länsi -suuntainen pitkulainen oja (4 x 1,2 x 0,2 metriä), jonka pohjassa on 15 cm paksu hiilikerros.

Kohteen rajaus

Kohde on merkitty pisteenä, mutta on myös osana aluerajausta.

Tulkinta

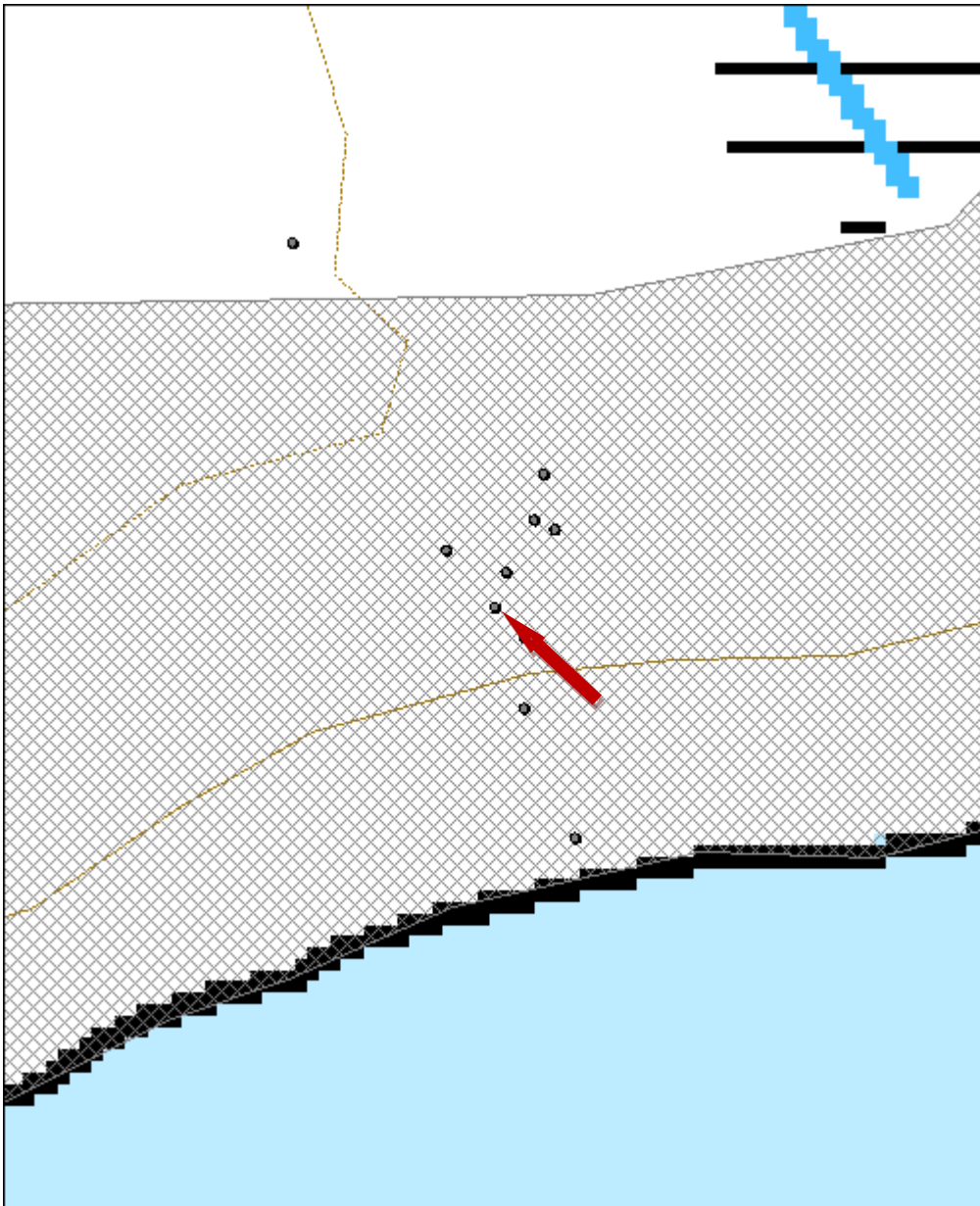
Kiviröykkiö on mahdollinen uunin jäännös.

Tarkastukset

Tila: 3 Toteutettu Laji: 6 Suojeluarvojen tarkastus Tarkastusvuosi: 2011
 Tarkastuspvm: 4.6.2011 Tarkastaja: R. Mustonen
 Kuvaus: KMO kulttuuriperintöinventointi Kainuu

Viranomaisrekisterinro:		Kunto:	1 Hyvä
Arvotus:	3 Esitys mj-luokka II	Olotila:	2 Ei käytössä
		Kohteen suojele:	9 Muu suojeluarvo

Kohdetyyppi:	1 Asuinpaikat	Copyright:	© <i>Metsähallitus</i> 2008 © <i>Maanmittauslaitos 1/MML/08</i>
Koordinaatit:	X 7189022, Y 3636225, Z 215	Mittakaava:	1:1000





Kuva 13. Isoaution itäisen löytöalueen uunijäännös, kuvattu koillisesta.

Isoautio 3 uunijännös 2

MH-tunnus: 134105

Kohdetyyppi:	1 Asuinpaikat	Haltija:	161 Metsätalous Kainuu
Ajoitus:	7116 Uusi aika	Ylläpitäjä:	161 Metsätalous Kainuu
Rakentamisvuosi:		Kunta:	777 SUOMUSSALMI
Lukumäärä:	1		

Koordinaattiselitys:		Geometria tuotettu:	4 Gps-mittaus, korjaamaton
Koordinaatit:	X 7189028, Y 3636227, Z 216	Löydöt:	

Taustatiedot

Kohde havaittiin tarkastuksessa 15.6.2011

Ympäristön kuvaus

Kohde sijaitsee Aittojärven pohjoispuolella noin 50 metriä rannasta, tasanteella, jossa on kuivaa kangasmetsää.

Kohteen kuvaus

Kiviröykkiön koko on 2,8 x 2,2 x 0,6 metriä. Röykkiö on pyöristetyn suorakaiteen muotoinen.

Kohteen rajaus

Kohde on merkitty pisteinä, mutta on myös osana aluerajausta.

Tulkinta

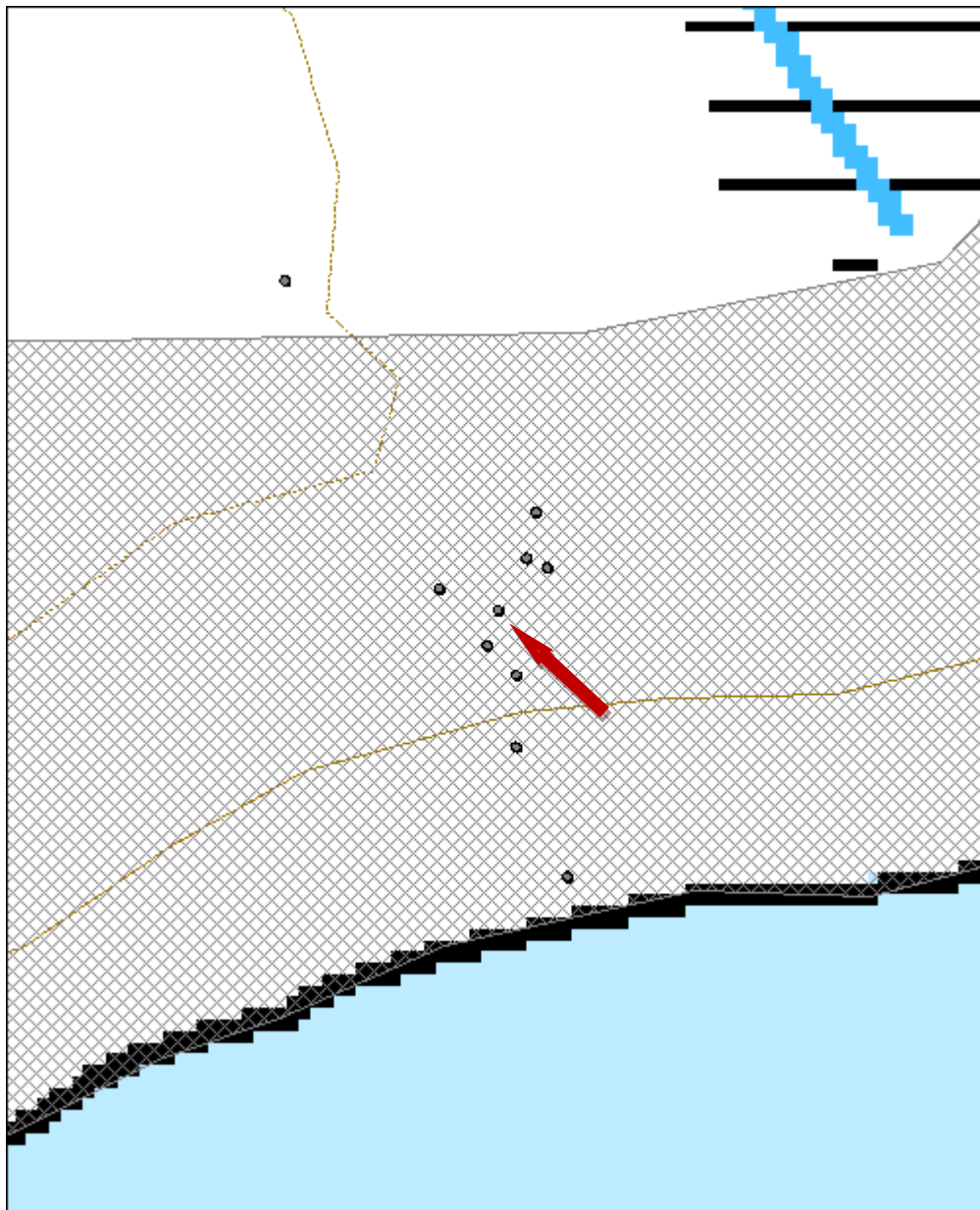
Röykkiö saattaa olla uunin jäännös.

Tarkastukset

 Tila: 3 Toteutettu Laji: 6 Suojeluarvojen tarkastus Tarkastusvuosi: 2011
 Tarkastuspvm: 15.6.2011 Tarkastaja: R. Mustonen
 Kuvaus: KMO kulttuuriperintöinventointi Kainuu

Viranomaisrekisterinro:		Kunto:	2 Keskinertainen
		Olotila:	2 Ei käytössä
Arvotus:	3 Esitys mj-luokka II	Kohteen suojelu:	9 Muu suojeluarvo

Kohdetyyppi:	1 Asuinpaikat	Copyright:	© Metsähallitus 2008 © Maanmittauslaitos 1/MML/08
Koordinaatit:	X 7189028, Y 3636227, Z 216	Mittakaava:	1:1000





Kuva 14. Itäistä löytöaluetta, kuvattu kaakosta.

Isoautio 3 kivistöryyhiö 3	MH-tunnus: 134110
-----------------------------------	--------------------------

Kohdeyyppi:	9 Valmistuspaikat/työpaikat	Haltija:	161 Metsätalous Kainuu
Ajoitus:	7116 Uusi aika	Ylläpitäjä:	161 Metsätalous Kainuu
Rakentamisvuosi:		Kunta:	777 SUOMUSSALMI
Lukumäärä:	1		

Koordinaattiselitys:	Geometria tuotettu:
Koordinaatit: X 7189032, Y 3636216, Z 216	4 Gps-mittaus, korjaamaton
	Löydöt:

Taustatiedot

Kohde havaittiin tarkastuksessa 15.6.2011.

Ympäristön kuvaus
Kohteen kuvaus

Röyhiö on muodoltaan epäsäännöllinen. Sen koko on 3 x 2,6 x 0,6 metriä.

Kohteen rajaus

Kohteen rajaus on pistemäinen.

Tulkinta

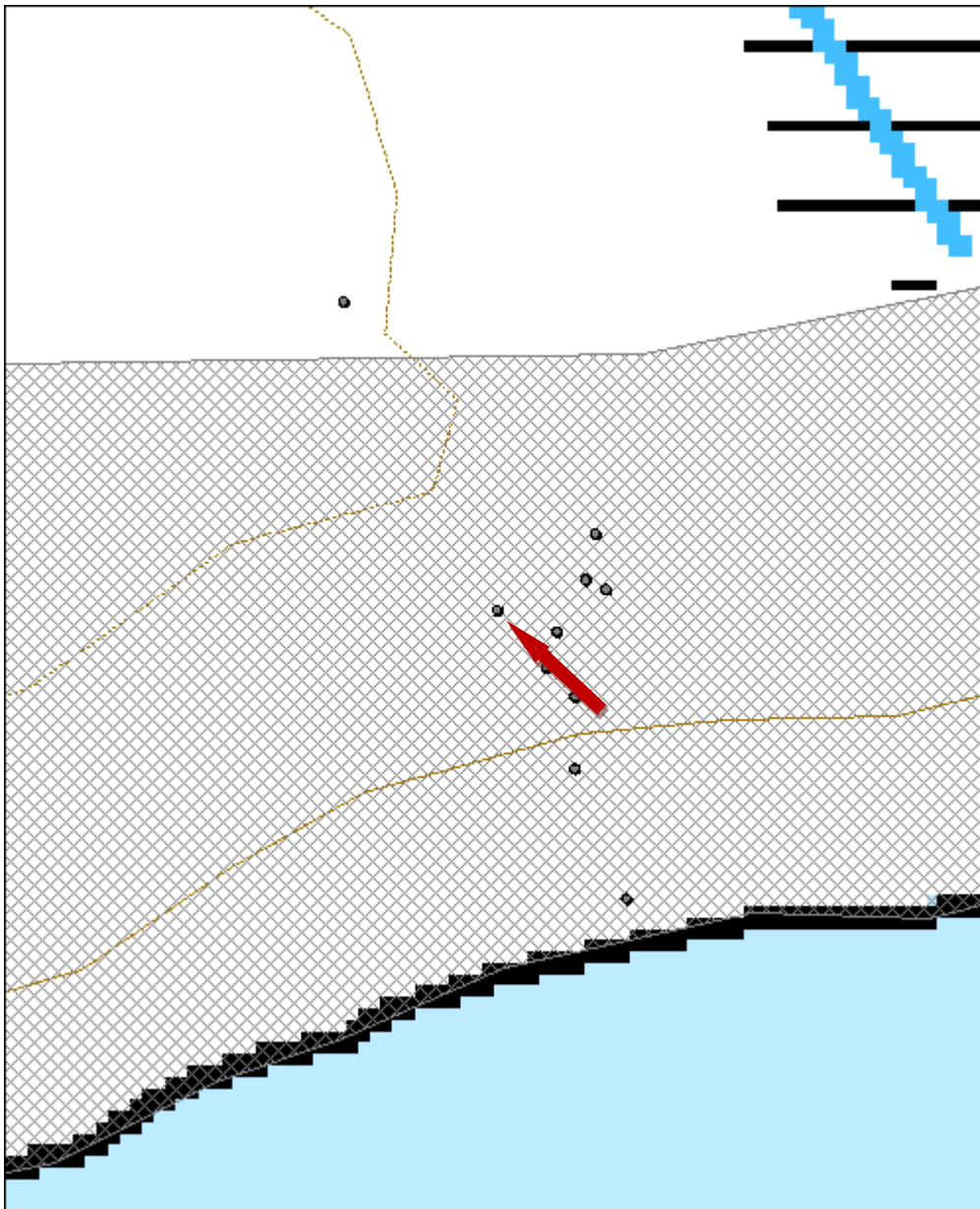
Kyseessä on todennäköisesti raivaus- tai kaskiröyhiö.

Tarkastukset

Tila: 3 Toteutettu Laji: 6 Suojeluarvojen tarkastus Tarkastusvuosi: 2011
 Tarkastuspvm: 15.6.2011 Tarkastaja: R. Mustonen
 Kuvaus: KMO kulttuuriperintöinventointi Kainuu

Viranomaisrekisterinro:	Kunto: 2 Keskinertainen
	Olotila: 2 Ei käytössä
Arvotus: 3 Esitys mj-luokka II	Kohteen suojelu: 9 Muu suojeluarvo

Kohdetyyppi:	9 Valmistuspaikat/työpaikat	Copyright:	© Metsähallitus 2008 © Maanmittauslaitos 1/MML/08
Koordinaatit:	X 7189032, Y 3636216, Z 216	Mittakaava:	1:1000



Isoautio 3 kiviröykkiö 4

MH-tunnus: 138354

Kohdetyyppi:	9 Valmistuspaikat/työpaikat	Haltija:	161 Metsätalous Kainuu
Ajoitus:	7116 Uusi aika	Ylläpitäjä:	161 Metsätalous Kainuu
Rakentamisvuosi:		Kunta:	777 SUOMUSSALMI
Lukumäärä:	1		

Koordinaattiselitys:		Geometria tuotettu:	4 Gps-mittaus, korjaamaton
Koordinaatit:	X 7189037, Y 3636232, Z 216	Löydöt:	

Taustatiedot

Kohde havaittiin tarkastuksessa 15.6.2011

Ympäristön kuvaus

Kohde sijaitsee Aittojärven pohjoispuolella useamman kiviröykkiön ryppäessä.

Kohteen kuvaus

Kiviröykkiö on muodoltaan epäsäännöllinen. Sen koko on 2,9 x 2,6 x 0,5 metriä.

Kohteen rajaus

Röykkiön sijainti on merkitty pisteenä.

Tulkinta

Kyseessä on todennäköisesti kaski- tai raivausröykkiö.

Tarkastukset

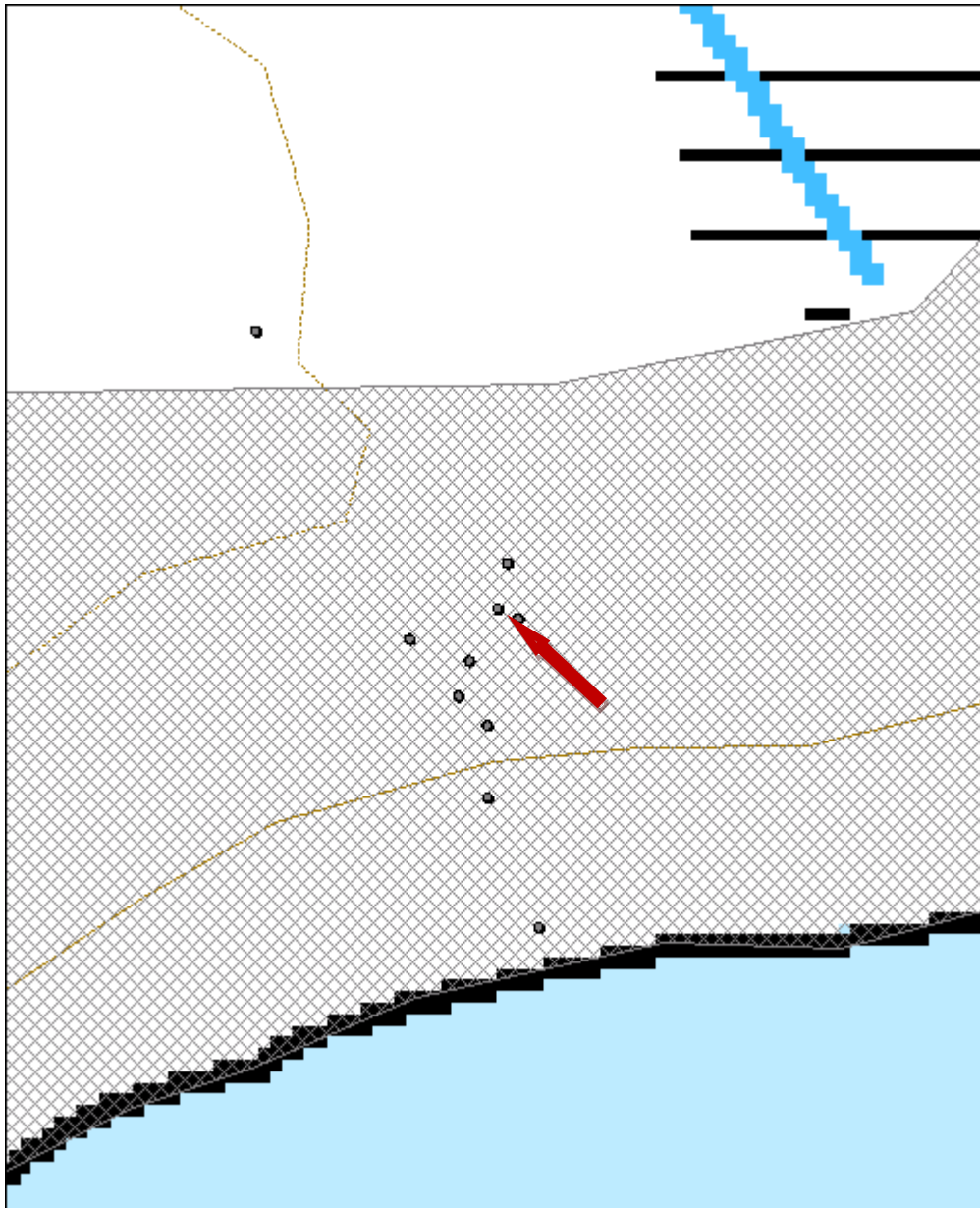
Tila: 3 Toteutettu Laji: 6 Suojeluarvojen tarkastus Tarkastusvuosi: 2011

Tarkastuspvm: 15.6.2011 Tarkastaja: R. Mustonen

Kuvaus: KMO kulttuuriperintöinventointi Kainuu

Viranomaisrekisterinro:		Kunto:	2 Keskinertainen
		Olotila:	2 Ei käytössä
Arvotus:	3 Esitys mj-luokka II	Kohteen suojelu:	9 Muu suojeluarvo

Kohdetyyppi:	9 Valmistuspaikat/työpaikat	Copyright:	© Metsähallitus 2008 © Maanmittauslaitos 1/MML/08
Koordinaatit:	X 7189037, Y 3636232, Z 216	Mittakaava:	1:1000



Isoautio 3 kiviröykkiö 5

MH-tunnus: 134108

Kohdetyyppi:	9 Valmistuspaikat/työpaikat	Haltija:	161 Metsätalous Kainuu
Ajoitus:	7116 Uusi aika	Ylläpitäjä:	161 Metsätalous Kainuu
Rakentamisvuosi:		Kunta:	777 SUOMUSSALMI
Lukumäärä:	1		

Koordinaattiselitys:		Geometria tuotettu:	4 Gps-mittaus, korjaamaton
Koordinaatit:	X 7189036, Y 3636236, Z 216	Löydöt:	

Taustatiedot

Kohde havaittiin tarkastuksessa 15.6.2011.

Ympäristön kuvaus
Kohteen kuvaus

Röykkiö on muodoltaan epäsäännöllinen. Sen koko on 2 x 2 x 0,5 metriä.

Kohteen rajaus

Kohteen rajaus on pistemäinen.

Tulkinta

Kyseessä on todennäköisesti raivaus- tai kaskiröykkiö.

Tarkastukset

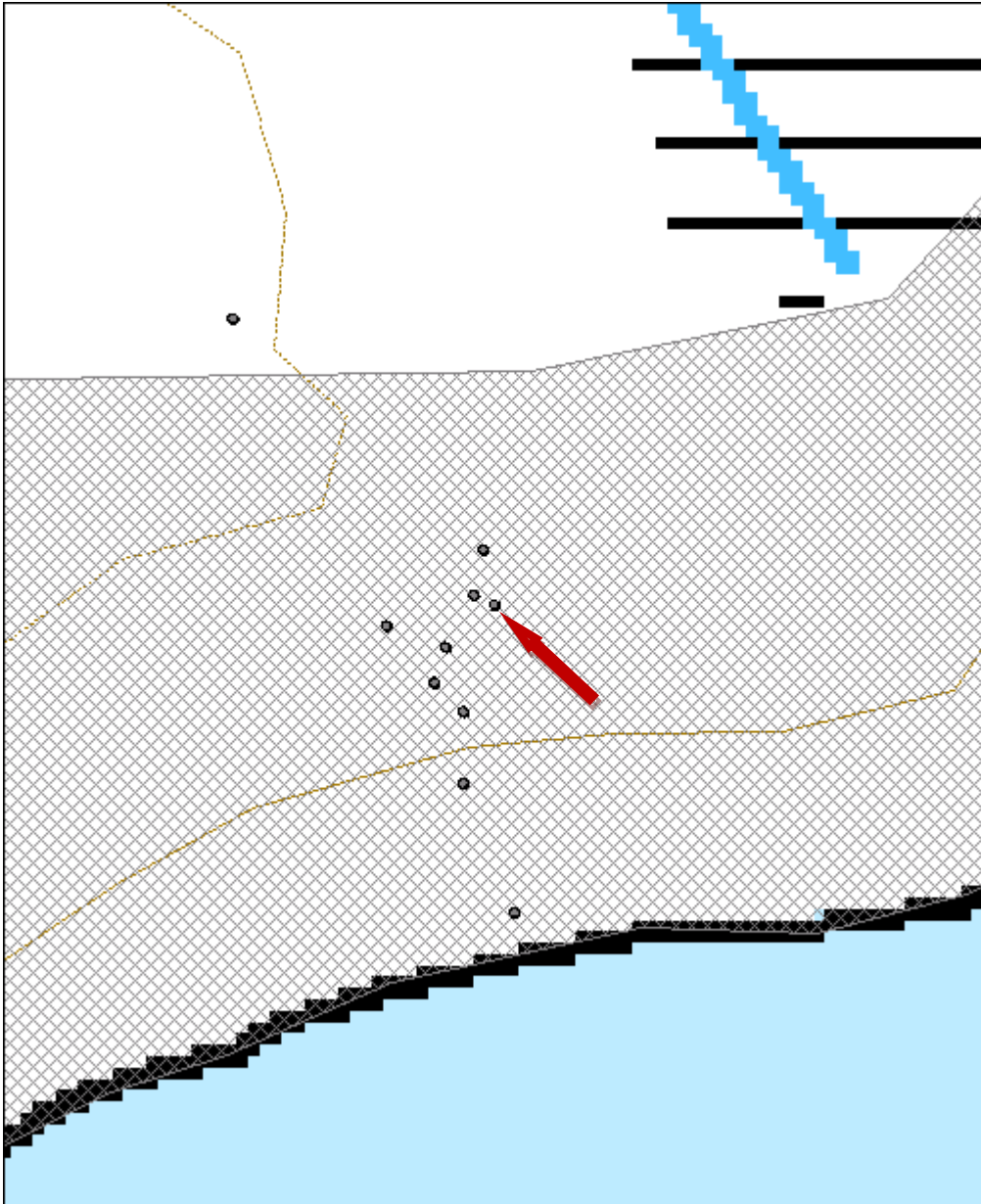
Tila: 3 Toteutettu Laji: 6 Suojeluarvojen tarkastus Tarkastusvuosi: 2011

Tarkastuspvm: 15.6.2011 Tarkastaja: R. Mustonen

Kuvaus: KMO kulttuuriperintöinventointi Kainuu

Viranomaisrekisterinro:		Kunto:	0 Ei määritelty
		Olotila:	2 Ei käytössä
Arvotus:	3 Esitys mj-luokka II	Kohteen suojelu:	9 Muu suojeluarvo

Kohdetyyppi:	9 Valmistuspaikat/työpaikat	Copyright:	© <i>Metsähallitus</i> 2008 © <i>Maanmittauslaitos 1/MML/08</i>
Koordinaatit:	X 7189036, Y 3636236, Z 216	Mittakaava:	1:1000



Isoautio 3 kiviröykkiö 6

MH-tunnus: 134109

Kohdetyyppi:	9 Valmistuspaikat/työpaikat	Haltija:	161 Metsätalous Kainuu
Ajoitus:	7116 Uusi aika	Ylläpitäjä:	161 Metsätalous Kainuu
Rakentamisvuosi:		Kunta:	777 SUOMUSSALMI
Lukumäärä:	1		

Koordinaattiselitys:		Geometria tuotettu:	4 Gps-mittaus, korjaamaton
Koordinaatit:	X 7189017, Y 3636230, Z 215	Löydöt:	

Taustatiedot

Kohde havaittiin tarkastuksessa 15.6.2011

Ympäristön kuvaus
Kohteen kuvaus

Kiviröykkiö on pyöreä. Sen koko on 1,5 x 1,5 x 0,2 metriä.

Kohteen rajaus

Kohde on merkitty pisteenä.

Tulkinta

Kyseessä on todennäköisesti kaski- tai raivausröykkiö.

Tarkastukset

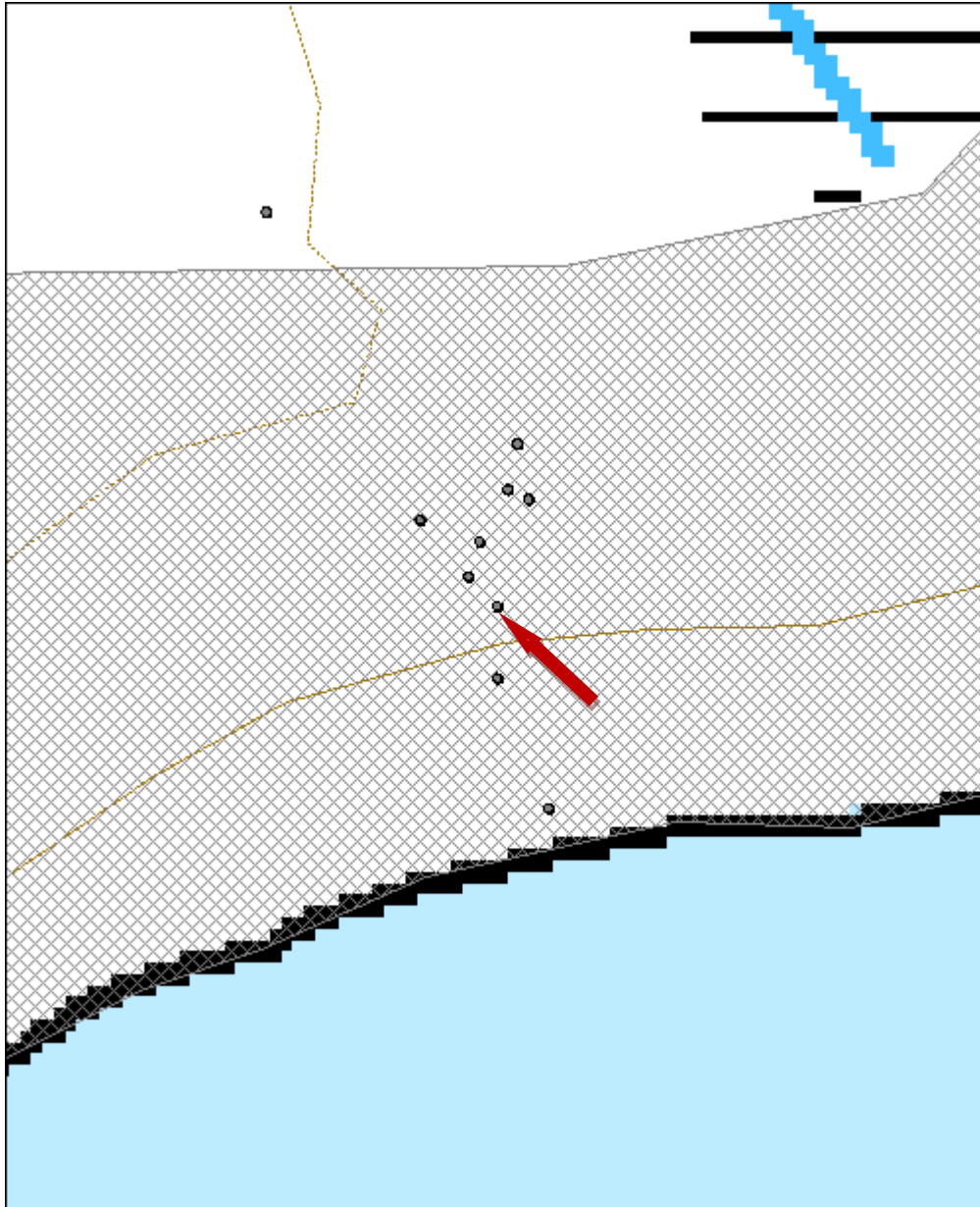
Tila: 3 Toteutettu Laji: 6 Suojeluarvojen tarkastus Tarkastusvuosi: 2011

Tarkastuspvm: 15.6.2011 Tarkastaja: R. Mustonen

Kuvaus: KMO kulttuuriperintöinventointi Kainuu

Viranomaisrekisterinro:		Kunto:	2 Keskinertainen
		Olotila:	2 Ei käytössä
Arvotus:	3 Esitys mj-luokka II	Kohteen suojelu:	9 Muu suojeluarvo

Kohdetyyppi:	9 Valmistuspaikat/työpaikat	Copyright:	© <i>Metsähallitus</i> 2008 © <i>Maanmittauslaitos 1/MML/08</i>
Koordinaatit:	X 7189017, Y 3636230, Z 215	Mittakaava:	1:1000



Isoautio 3 oja
MH-tunnus: 134112

Kohdetyyppi:	9 Valmistuspaikat/työpaikat	Haltija:	161 Metsätalous Kainuu
Ajoitus:	7116 Uusi aika	Ylläpitäjä:	161 Metsätalous Kainuu
Rakentamisvuosi:		Kunta:	777 SUOMUSSALMI
Lukumäärä:	1		

Koordinaatti-selitys:		Geometria tuotettu:	4 Gps-mittaus, korjaamaton
Koordinaatit:	X 7189045, Y 3636234, Z 216	Löydöt:	

Taustatiedot

Kohde havaittiin tarkastuksessa 15.6.2011

Ympäristön kuvaus

Kohde sijaitsee Aittojärven pohjoispuolella, röykkiöalueen 3 pohjoispuolella.

Kohteen kuvaus

Röykkiöiden 4 ja 5 välistä kulkee lounas-koillis -suuntainen oja. Se on noin 15 metriä pitkä, 20–30 cm leveä ja 15–30 cm syvä. Oja kulkee raivatulla alueella (vanhaa peltoa?).

Kohteen rajaus

Kohteen koillispää on merkitty pisteenä.

Tulkinta

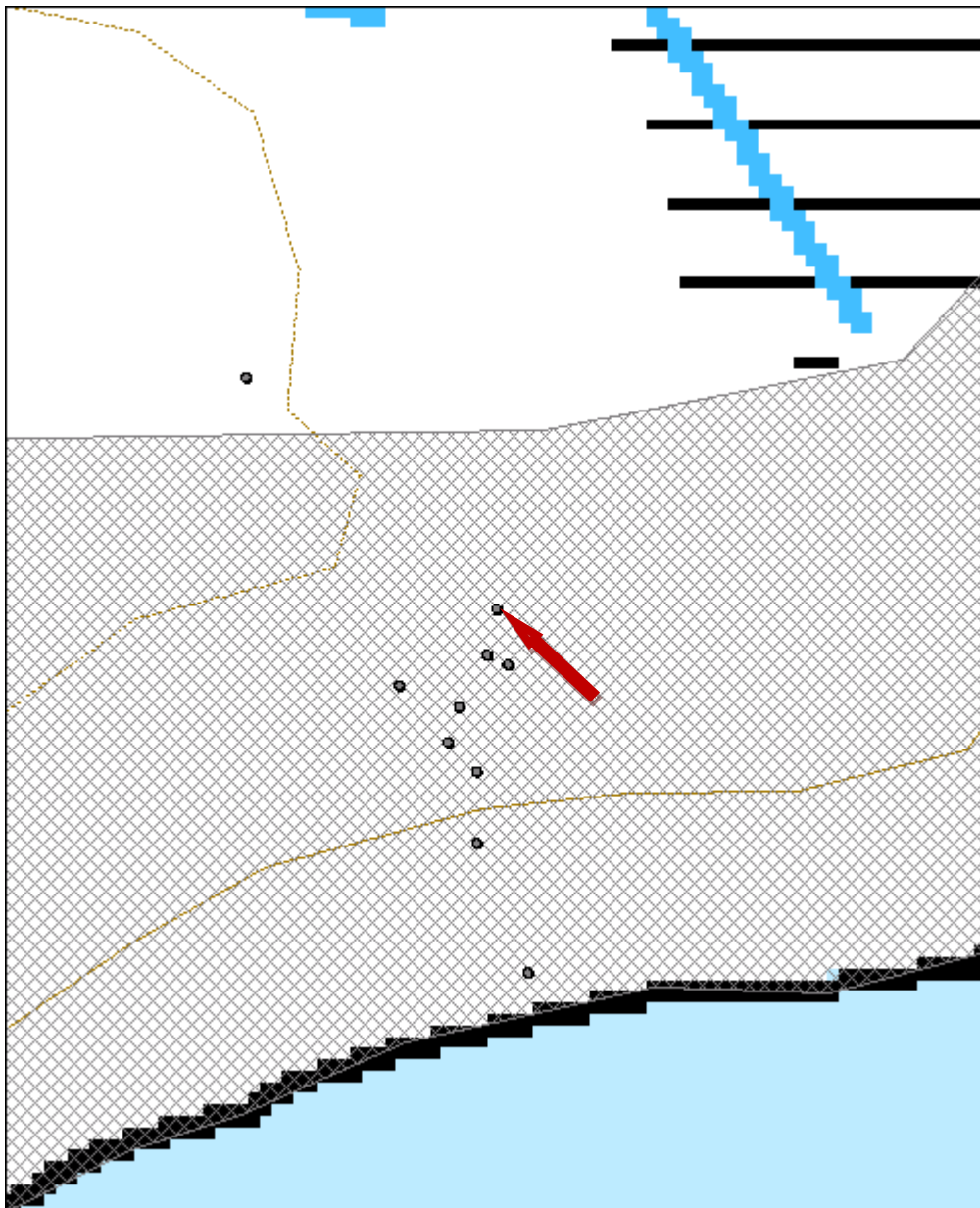
Oja saattaa liittyä paikalla tapahtuneeseen viljelyyn.

Tarkastukset

 Tila: 3 Toteutettu Laji: 6 Suojeluarvojen tarkastus Tarkastusvuosi: 2011
 Tarkastuspvm: 17.6.2011 Tarkastaja: R. Mustonen
 Kuvaus: KMO kulttuuriperintöinventointi Kainuu

Viranomaisrekisterinro:		Kunto:	2 Keskinertainen
		Olotila:	2 Ei käytössä
Arvotus:	3 Esitys mj-luokka II	Kohteen suojelu:	9 Muu suojeluarvo

Kohdetyyppi:	9 Valmistuspaikat/työpaikat	Copyright:	© <i>Metsähallitus</i> 2008 © <i>Maanmittauslaitos 1/MML/08</i>
Koordinaatit:	X 7189045, Y 3636234, Z 216	Mittakaava:	1:1000



Isoautio kuoppa

MH-tunnus: 137725

Kohdetyyppi:	9 Valmistuspaikat/työpaikat	Haltija:	161 Metsätalous Kainuu
Ajoitus:	7116 Uusi aika	Ylläpitäjä:	161 Metsätalous Kainuu
Rakentamisvuosi:		Kunta:	777 SUOMUSSALMI
Lukumäärä:	1		

Koordinaattiselitys:		Geometria tuotettu:	4 Gps-mittaus, korjaamaton
Koordinaatit:	X 7189111, Y 3636387, Z 218	Löydöt:	

Taustatiedot

Kohde havaittiin tarkastuksessa 17.10.2011.

Ympäristön kuvaus

Kohde sijaitsee Aittojärven pohjoispuolella, asuinpaikan itäosissa. Kuoppa sijaitsee hieman korkeammalla kummalla muutoin kosteahkossa maastossa. Kohteen läpi kulkee polku.

Kohteen kuvaus

Kuoppa on epämääräisen muotoinen. Siinä on soikea osa, josta jatkuu kapeampi "häntä" kohti etelää. Kuopan pituus on 3 metriä ja soikean osan leveys 1,5 metriä. Polku on hieman rikkonut kuopan rakennetta.

Kohteen rajausta

Kohteen rajausta on pistemäinen.

Tulkinta

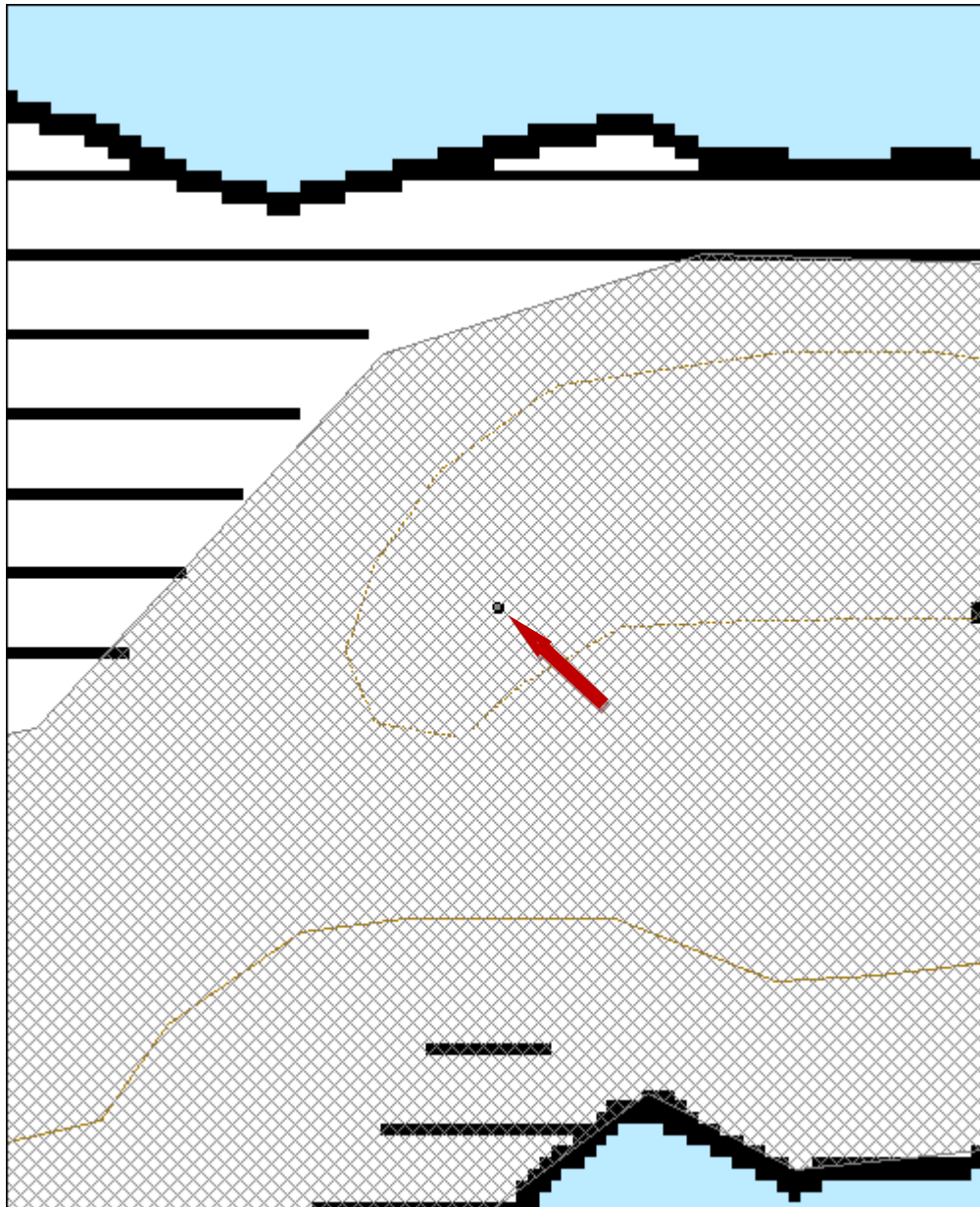
Kuoppa on ihmisen tekemä, mutta sen funktio ja ajoitus ovat epäselviä. Kuopan pohjaan tehdyssä koepistossa oli huuhtoutumiskerrosta, joten kuoppa ei voi olla aivan nuori.

Tarkastukset

Tila: 3 Toteutettu Laji: 6 Suojeluarvojen tarkastus Tarkastusvuosi: 2011
 Tarkastuspvm: 17.10.2011 Tarkastaja: R. Mustonen
 Kuvaus: KMO kulttuuriperintöinventointi Kainuu

Viranomaisrekisterinro:		Kunto:	2 Keskinertainen
		Olotila:	2 Ei käytössä
Arvotus:	3 Esitys mj-luokka II	Kohteen suojele:	9 Muu suojeluarvo

Kohdetyyppi:	9 Valmistuspaikat/työpaikat	Copyright:	© <i>Metsähallitus</i> 2008 © <i>Maanmittauslaitos 1/MML/08</i>
Koordinaatit:	X 7189111, Y 3636387, Z 218	Mittakaava:	1:1000





Kuva 15. Polun kohdalla on kuoppa, kuvattu pohjoisesta.

Isoautio kuoppa
MH-tunnus: 137724

Kohdetyyppi:	1 Asuinpaikat	Haltija:	161 Metsätalous Kainuu
Ajoitus:	7116 Uusi aika	Ylläpitäjä:	161 Metsätalous Kainuu
Rakentamisvuosi:		Kunta:	777 SUOMUSSALMI
Lukumäärä:	1		

Koordinaattiselitys:		Geometria tuotettu:	4 Gps-mittaus, korjaamaton
Koordinaatit:	X 7189137, Y 3636527, Z 217	Löydöt:	

Taustatiedot

Kohde havaittiin tarkastuskäynnillä 17.10.2011

Ympäristön kuvaus

Kohde sijaitsee Aittojärven pohjoispuolella, asuinpaikaksi määritellyn alueen koillisosissa. Kuopan vierestä kulkee polku.

Kohteen kuvaus

Kuoppa on muodoltaan soikea ja melko loiva. Sen pituus on 3,5 metriä, leveys 2 metriä ja syvyys 0,2 metriä.

Kohteen rajaus

Kohteen rajaus on pistemäinen.

Tulkinta

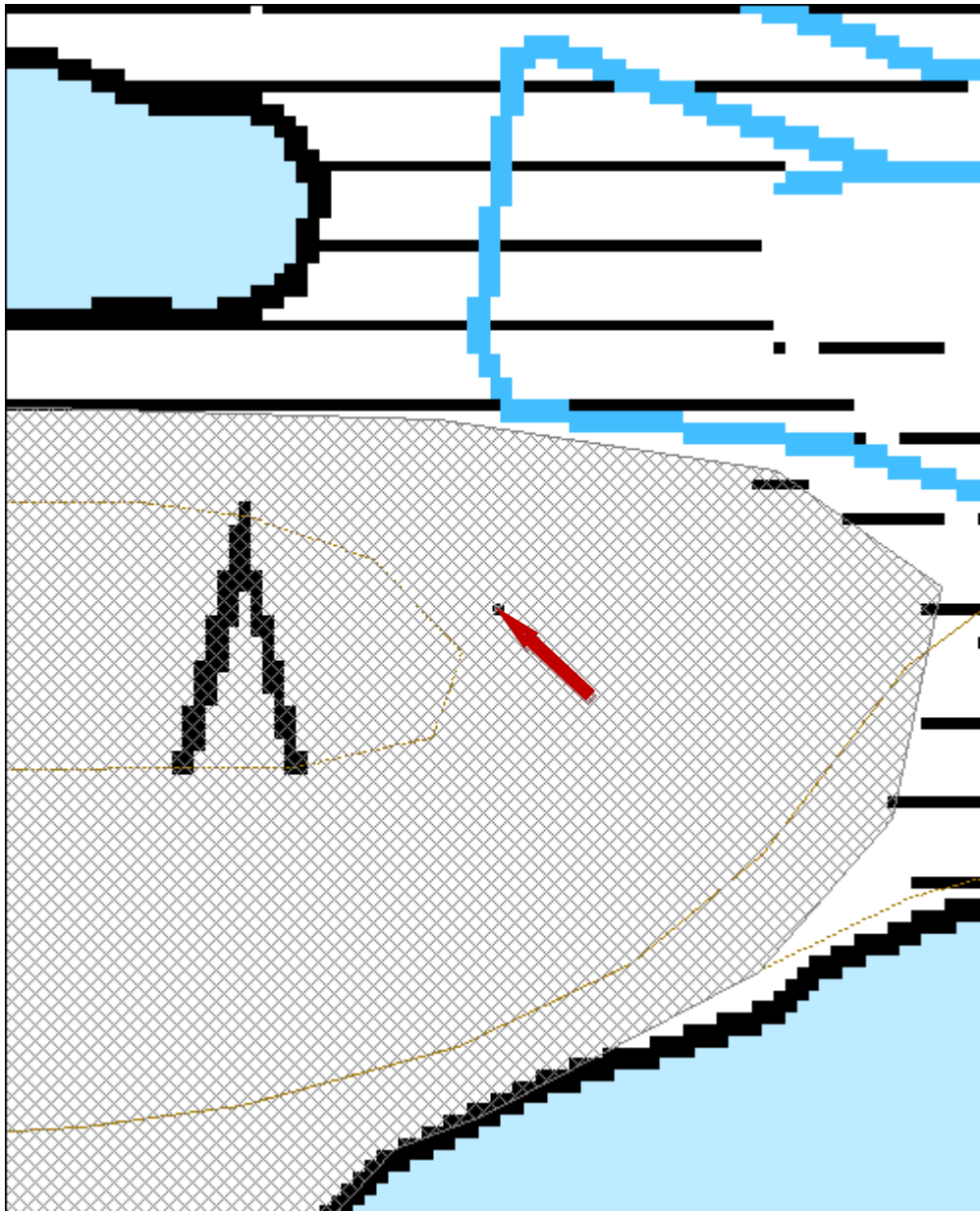
Kuoppa on ihmisen tekemä, mutta sen funktio tai ajoitus ei ole tiedossa.

Tarkastukset

 Tila: 3 Toteutettu Laji: 6 Suojeluarvojen tarkastus Tarkastusvuosi: 2011
 Tarkastuspvm: 17.10.2011 Tarkastaja: R. Mustonen
 Kuvaus: KMO kulttuuriperintöinventointi Kainuu

Viranomaisrekisterinro:		Kunto:	2 Keskinertainen
		Olotila:	2 Ei käytössä
Arvotus:	3 Esitys mj-luokka II	Kohteen suojele:	9 Muu suojeluarvo

Kohdetyyppi:	1 Asuinpaikat	Copyright:	© Metsähallitus 2008 © Maanmittauslaitos 1/MML/08
Koordinaatit:	X 7189137, Y 3636527, Z 217	Mittakaava:	1:1000





Kuva 16. Loiva kuoppa, kuvattu kaakosta.

Isoautio hajonnut kiviröykkiö
MH-tunnus: 137726

Kohdetyyppi:	9 Valmistuspaikat/työpaikat	Haltija:	161 Metsätalous Kainuu
Ajoitus:	7116 Uusi aika	Ylläpitäjä:	161 Metsätalous Kainuu
Rakentamisvuosi:		Kunta:	777 SUOMUSSALMI
Lukumäärä:	1		

Koordinaattiselitys:		Geometria tuotettu:	0 Ei tiedossa
Koordinaatit:	X 7189086, Y 3636189	Löydöt:	

Kohteen kuvaus

Talvitien pohjalla on hajonnut kiviröykkiö.

Kohteen rajaus

Kohde on rajattu pistemäisesti.

Tulkinta

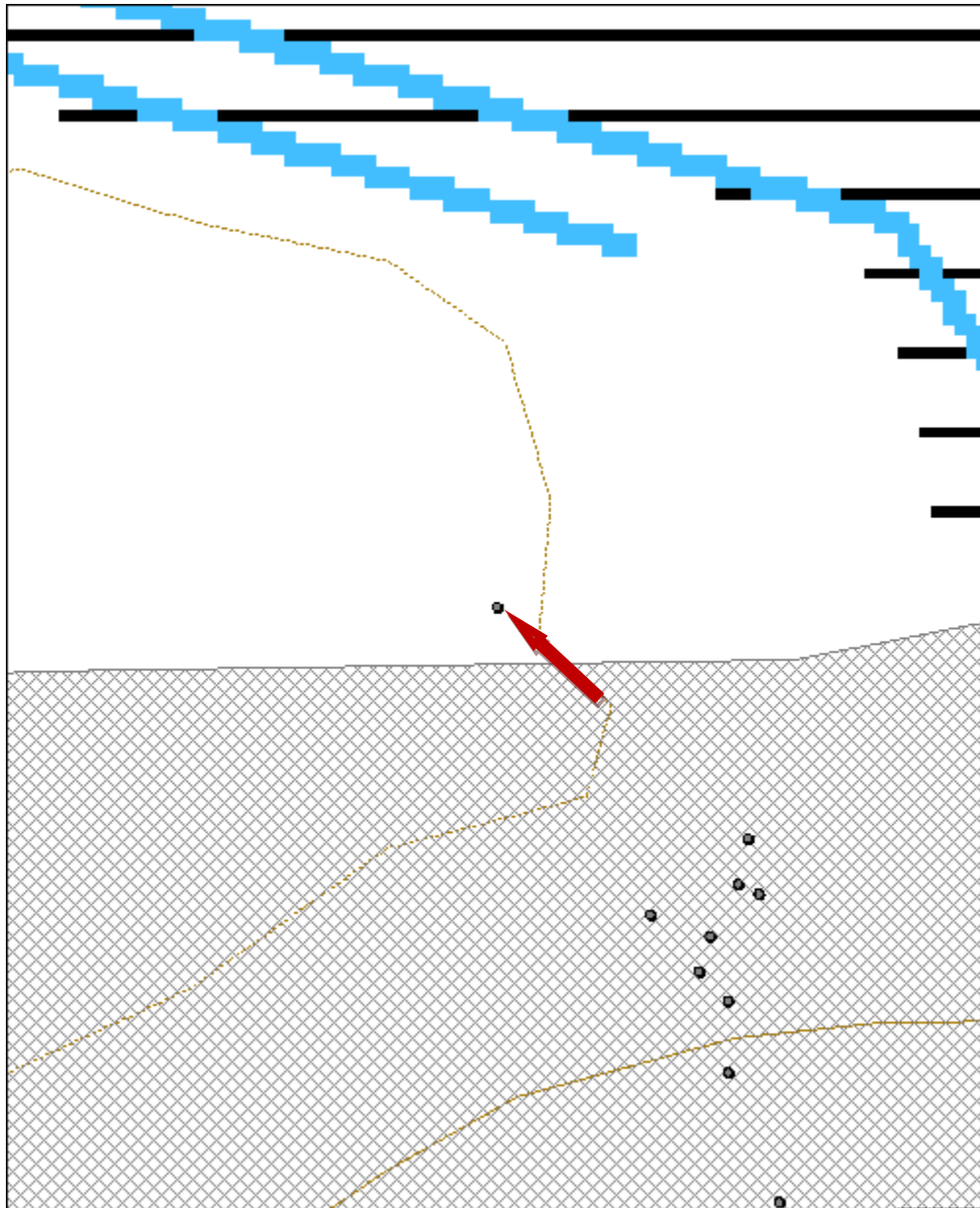
Tuhoutunut kiviröykkiö.

Tarkastukset

Tila: 3 Toteutettu Laji: 6 Suojeluarvojen tarkastus Tarkastusvuosi: 2011
 Tarkastuspvm: 17.10.2011 Tarkastaja: R. Mustonen
 Kuvaus: KMO kulttuuriperintöinventointi Kainuu

Viranomaisrekisterinro:		Kunto:	3 Huono
		Olotila:	2 Ei käytössä
Arvotus:	8 Muu suojeluarvo	Kohteen suojelu:	9 Muu suojeluarvo

Kohdetyyppi:	9 Valmistuspaikat/työpaikat	Copyright:	© <i>Metsähallitus</i> 2008 © <i>Maanmittauslaitos 1/MML/08</i>
Koordinaatit:	X 7189086, Y 3636189	Mittakaava:	1:1000





Kuva 17. Talvitiellä on tuhoutuneen kiviroykkiön jäännökset, kuvattu länsiluoteesta.