

# Ärjänsaaren kävijätutkimus 2019

Vilma Helimäki ja Anni Koskela



Översättning:

Kansikuva: Pitkokset helpottavat liikkumista ja estävät kasvillisuuden kulumista.  
Kuva: Minna Koramo / Metsähallitus.



ISO 14001

© Metsähallitus, Vantaa 2019

ISSN-L 1235-8983

ISSN (verkkajulkaisu) 1799-5388

ISBN 978-952-295-258-5 (pdf)

Vilma Helimäki ja Anni Koskela

---

# Ärjänsaaren kävijätutkimus 2019



**Oulujärvi**



Euroopan maaseudun  
kehittämisen maatalousrahasto:  
Eurooppa investoi maaseutualueisiin.



**METSÄHALLITUS**

# KUVAILULEHTI

JULKAISIJA	Metsähallitus	JULKAISUAIKA	17.12.2019
TOIMEKSIANTAJA	Metsähallitus	HYVÄKSYMISPÄIVÄMÄÄRÄ	
LUOTTAMUKSELLISUUS	Julkinen	DIAARINUMERO	MH 5380/2019/07.01.01
SUOJELUALUETYYPPI/ SUOJELUOHJELMA			
ALUEEN NIMI	Ärjänsaari		
NATURA 2000 -ALUEEN NIMI JA KOODI			
ALUEYKSIKKÖ	Pohjanmaan–Kainuun Luontopalvelut		
TEKIJÄ(T)	Vilma Helimäki ja Anni Koskela		
JULKAISUN NIMI	Ärjänsaaren kävijätutkimus 2019		
TIIVISTELMÄ	<p>Ärjänsaari sijaitsee Kajaanin kaupungin alueella Oulujärvellä. Kooltaan Ärjänsaari on 270 hehtaaria. Vuonna 2017 valtio osti Ärjänsaaren luonnonsuojelu- ja virkistyskohteeksi, ja saaren hallinto siirtyi Metsähallituksen Luontopalveluille.</p> <p>Ärjänsaaren kävijätutkimus toteutettiin kesällä 2019, ja vastauksia kertyi yhteensä 271 kappaletta. Tutkimuksessa selvitettiin alueen kävijärakennetta, käyttöä sekä kävijätyytyväisyyttä.</p> <p>Kävijätutkimukseen vastaaja oli tyypillisesti 35-44-vuotias korkeakoulutettu nainen. Hän saapui saarelle perheensä kanssa Kajaanista ja viipyi alueella muutaman tunnin retkeillen ja luontoa tarkkaillen. Vierailut kohdistuivat erityisesti Säipän alueelle ja lammaslaitumelle. Kävijälle tärkeää vierailulla olivat maisemat ja luonnon kokeminen. Vastaaajista 41 % oli käymässä Ärjänsaarella ensimmäistä kertaa.</p> <p>Lähes kaikki vastaajat liikkuivat alueella kävellen, ja keskimääräinen kävelymatka käynnin aikana oli 6,5 km. Vastaajat kokivat käynnin lisänneen heidän psyykkistä, fyysistä ja sosiaalista hyvinvointiaan.</p> <p>Ärjänsaaren valtakunnallisesti vertailukelpoinen kävijätyytyväisyysindeksi oli 4,08. Vastaaajia ei erityisesti häirinnyt käynnin aikana mikään, mutta useat toivoivat saaren mökkien ja saunojen kunnostamista käyttökuuntoon.</p> <p>Kävijätutkimus toteutettiin osana Paratiisin ovet aukeavat -hanketta, jota rahoittaa Oulujärvi Leader Euroopan maaseudun kehittämisen maatalousrahastosta.</p>		
AVAINSANAT	Ärjänsaari, Oulujärvi, kävijätutkimus		
MUUT TIEDOT			
SARJAN NIMI JA NUMERO	Metsähallituksen luonnonsuojelujulkaisuja. Sarja B 249		
ISSN-L	1235-8983	ISBN (PDF)	978-952-295-258-5
ISSN (VERKKOJULKAISU)	1799-5388		
SIVUMÄÄRÄ	49 s.	KIELI	suomi
KUSTANTAJA	Metsähallitus	PAINOPAIKKA	
JAKAJA	Metsähallitus, Luontopalvelut	HINTA	

# PRESENTATIONSBLAD

UTGIVARE	Forststyrelsen	UTGIVNINGSDATUM	17.12.2019
UPPDRAGSGIVARE	Forststyrelsen	DATUM FÖR GODKÄNNANDE	
SEKRETESSGRAD	Offentlig	DIARIENUMMER	MH 5380/2019/07.01.01
TYP AV SKYDDSOMRÅDE/ SKYDDSPROGRAM			
OMRÅDETS NAMN	Ärjänsaari		
NATURA 2000-OMRÅDETS NAMN OCH KOD			
REGIONENHET	Österbotten-Kajanalands Naturtjänster		
FÖRFATTARE	Vilma Helimäki och Anni Koskela		
PUBLIKATION	Besökarundersökning på ön Ärjänsaari 2019		
SAMMANDRAG	<p>Ärjänsaari är en ö i Ule träsk som hör till Kajana stads område. Ön är 270 hektar stor. Staten köpte Ärjänsaari 2017 för att använda den som naturvårds- och rekreationsområde, och Naturtjänsterna vid Forststyrelsen tog över ansvaret att förvalta ön.</p> <p>I den besökarundersökning som gjordes för ön 2019 inkom det totalt 271 svar. Syftet med undersökningen var att utreda besökarstrukturen på ön, användningssyftena och besökarnas nöjdhet.</p> <p>Den typiska svararen på enkäten var en högutbildad kvinna i åldern 35–44 år. Hon kom till ön från Kajana tillsammans med sin familj och tillbringade några timmar i området, i huvudsak i utflyktssyfte och för naturobservation. De mest besökta områdena var Säippä och fårhagen. Besökarna tyckte att landskapet och naturen var viktiga upplevelser under besöket. 41 procent av de som svarade var förstagångsbesökare på Ärjänsaari.</p> <p>Så gott som alla svarande rörde sig till fots på ön. Den genomsnittliga vandrade sträckan under ett besök var 6,5 km. Deltagarna i undersökningen upplevde att deras psykiska, fysiska och sociala välbefinnande hade ökat under besöket.</p> <p>Belåtenhetsindexet för Ärjänsaari var 4,08. Indexet är en nationellt jämförbar indikator för besökarens belåtenhet. Svararna stötte inte på några särskilda störande moment under sitt besök, men många önskade att stugorna och bastubyggnaderna på ön skulle sättas i användbart skick.</p> <p>Besökarundersökningen genomfördes inom ramen för projektet Paratiisin ovet aukeavat (paradisetts portar öppnas). Projektet finansieras av föreningen Oulujärvi Leader med medel från Europeiska jordbruksfonden för landsbygdsutveckling.</p>		
NYCKELORD	Ärjänsaari, Ule träsk, besökarundersökning		
ÖVRIGA UPPGIFTER			
SERIENS NAMN OCH NUMMER	Forststyrelsens naturskyddspublikationer. Serie B 249		
ISSN-L	1235-8983	ISBN (PDF)	978-952-295-258-5
ISSN (ONLINE)	1799-5388		
SIDANTAL	49 s.	SPRÅK	finska
FÖRLAG	Forststyrelsen	TRYCKERI	
DISTRIBUTION	Forststyrelsen, Naturtjänster	PRIS	

# Sisällys

JOHDANTO.....	7
KÄVIJÄTUTKIMUKSEN TOTEUTUS.....	8
Alueen kuvaus.....	8
Aineisto ja menetelmät .....	10
TULOKSET .....	12
Kävijärakenne.....	12
Kävijöiden perustiedot.....	12
Kävijöiden seuru tiedot .....	14
Käynti alueella.....	15
Kävijöiden ulkoilu- ja luontoharrastukset.....	15
Liikkumistapa ja kuljettu matka .....	17
Käyntien alueellinen jakautuminen.....	17
Käynnin kesto, toistuvuus ja kävijävuorokaudet.....	18
Saapuminen alueelle.....	19
Käynnin terveys- ja hyvinvointivaikutukset.....	21
Kävijätyytyväisyys.....	22
Käynnin tarkoitus.....	22
Kävijöiden mielipiteet alueesta, palveluista ja ympäristön laadusta .....	23
Kävijöiden odotusten toteutuminen.....	24
Vastanneiden käyntiä häirinneet tekijät .....	25
Kävijätyytyväisyysindeksi .....	27
Vapaamuotoiset ajatukset .....	28
TULOSTEN TARKASTELU.....	29
LÄHTEET.....	31
LIITTEET	
Liite 1 Ärjänsaaren kävijätutkimuksen otantakehikko.....	33
Liite 2 Aineiston keruu aikataulu ja sen toteutuminen .....	34
Liite 3 Ärjänsaaren kävijätutkimuksen kyselylomake .....	37
Liite 4 Vastaajien asuinkunnat.....	41
Liite 5 Muut aktiviteetit.....	43
Liite 6 Vapaamuotoinen palaute.....	44

# JOHDANTO

Ärjänsaari on ainutlaatuinen retkeily- ja rantakohde Oulujärvellä. Sen pitkät hiekkarannat, jyrkät rantatörmät ja monipuolinen historia houkuttelevat kävijöitä vierailemaan paratiisisaarella moninaisten aktiviteettien parissa. Ärjänsaari sijaitsee Kajaanin kaupungin alueella. Parhaiten saari on saavutettavissa Oulujärven ympäryskuntien Kajaanin, Paltamon ja Vaalan venesatamista.

Ärjänsaarella on arvioitu vierailevan vuosittain muutamia tuhansia kävijöitä, jotka ovat pääasiassa paikallisia retkeilijöitä, matkailijoita ja lomalaisia. Monille saari on tuttu entuudestaan sen erikoislaatuisen historian ansiosta. Saari on aikojen saatossa toiminut lappalaisten riittipaikkana, vainolaisaikojen aarresaarena, järvirosvojen piilopaikkana, tervansoutajien turvasatamana ja metsäyhtiön lomasaarena. Ärjänsaaren kulta-aikana pidetään 1950-lukua, jolloin saarella vietettiin suuria kesäjuhlia ja ikimuistoisia lastenleirejä. Vähitellen saaren käyttö väheni, ja lopulta Ärjänsaari päättyi myyntiin metsäkiistojen siivittämänä vuonna 2016. Vuonna 2017 valtio osti Ärjänsaaren UPM:ltä, minkä seurauksena saaren hallinto siirtyi Metsähallituksen Luontopalveluille.

Ärjänsaaren kävijätutkimuksen tarkoituksena oli selvittää kohteen kävijärakennetta, käyttöä ja kävijätyytyväisyyttä. Samalla seurattiin virkistyskäytön kestävyyttä sekä ympäristövaikutuksia. Aikaisempina vuosina Ärjänsaarella on toteutettu ainakin kaksi kävijätutkimusta. Vuosina 2014-2015 Ärjänsaarelle laadittiin Kajaanin ammattikorkeakoulun sekä UPM:n toimesta kehittämissuunnitelma (Keränen & Järviluoma 2016), joka sisälsi myös kävijätutkimusosion. Vuonna 2017 Metsähallitus toteutti Sinun Ärjäsi -kyselyn (Koskela 2017), jolla kartoitettiin kävijälähtöisesti sekä saaren välittömiä että pitkän aikavälin kehittämistarpeita. Lisäksi kesällä 2019 Metsähallitus toteutti osana Urban Parks & Benefits -hanketta Kajaanin lähiluontoalueita tarkastelevan kyselytutkimuksen, jossa Ärjänsaari oli yksi lähiluontokohteista. Varsinaista kävijälaskentaa Ärjänsaarella ei ole koskaan toteutettu, mutta kehittämistyön ja suuren mediahuomion ansiosta kävijämäärien arvioidaan nousevan tulevina vuosina.

Kesä 2019 eli kävijätutkimuksen toteutusajaksi oli Ärjänsaarella vilkas ja työntäyteinen. Jo edellisenä kesänä alkanut kahden lomamökin kunnostaminen saatiin valmiiksi kesän 2019 alussa. Näin Saunala-mökki pystyi vastaanottamaan saaren historian ensimmäiset lammaspaimenet kesäkuussa ja Kotila-mökki aukaisemaan kesäkahvilan ovet heinäkuussa. Saaren tulipaikkojen kunnostusta jatkettiin, uuden käymäläliiterin rakentaminen aloitettiin ja saaren neljään rakennukseen asennettiin aurinkosähköjärjestelmät. Kesän aikana Ärjänsaarella järjestettiin toista kertaa Ärjän taidefestivaali, joka houkutteli kävijöitä ympäri Suomea viikonlopun viettoon retkeilevän festivaalin merkeissä.

# KÄVIJÄTUTKIMUKSEN TOTEUTUS

## Alueen kuvaus

Ärjänsaari sijaitsee Oulujärvellä 16 kilometriä linnuntietä Kajaanista. Kulkeminen saareen tapahtuu vesiteitse. Lähimmät venesatamat sijaitsevat Ruunaniemessä, Koutalahdessa, Paltaniemellä ja Kajaanin Kalkkisillalla. Julkisia liikenneyhteyksiä Ärjään ei ole, mutta muutama yritys liikennöi saareen tilauksesta.

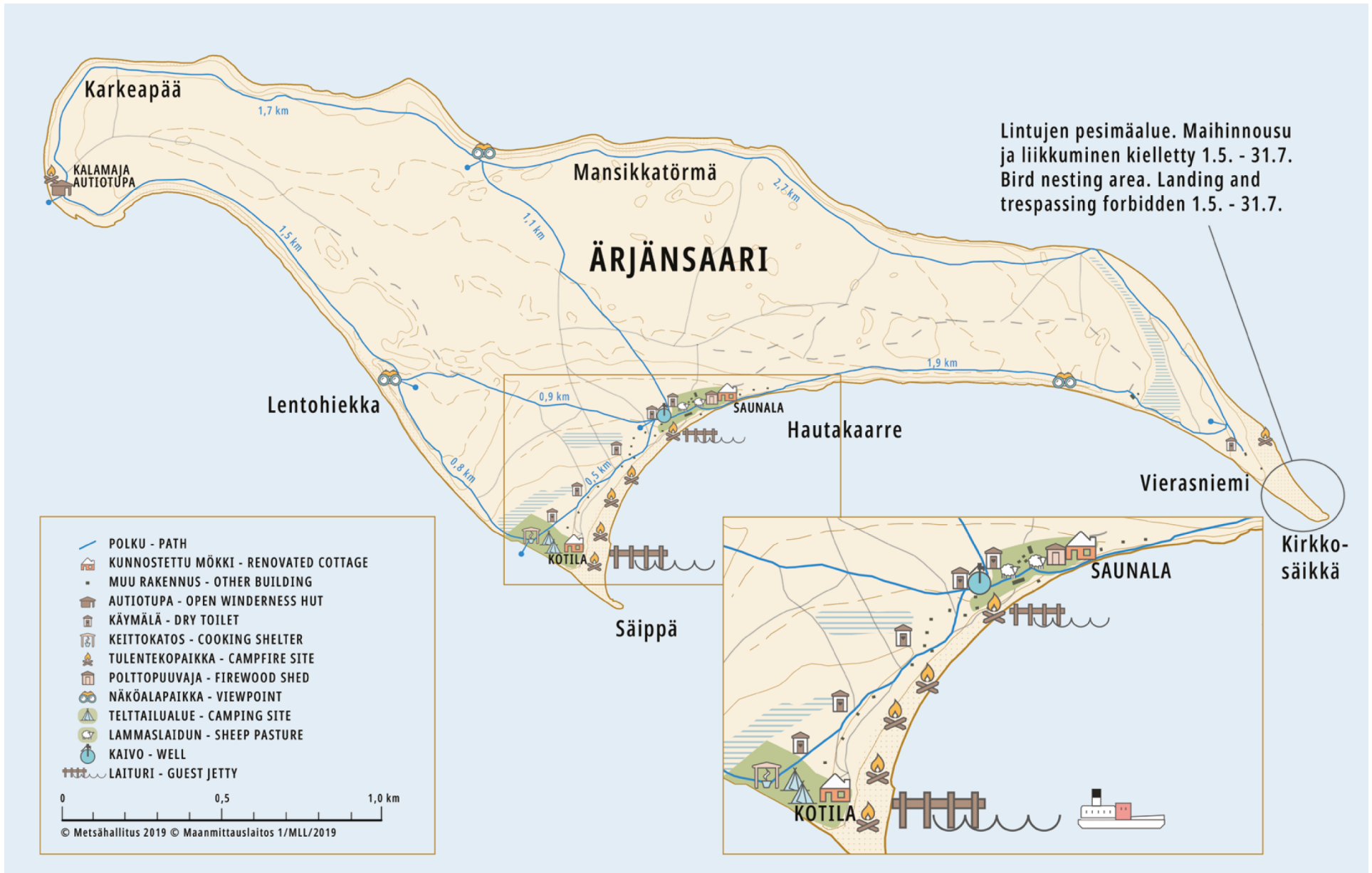
Ärjänsaari luetaan osaksi Rokuan harjujaksoa, joka kulkee Hailuodosta Sotkamon kautta Ilomantsiin. Ärjänsaaren maayhteys eteläpuoliseen Kumpuniemeen katkesi vasta 1300-1400 vuotta sitten, jolloin siitä muodostui saari. Saarta ympäröivät tunnusomaiset hiekkarannat ja -törmät dyyneineen sekä mataline rantavesineen. Saaren pohjois- ja luoteispuolella, kuten Karkeapäässä, ranta on kivikkoista. Saaren metsät ovat pääasiassa kangasmetsää, mutta saarella on myös lehtomaisia alueita ja pieniä suomuodostelmia. Suurin osa metsistä on vuosien saatossa käsiteltyä, sillä aina vuoteen 2016 saakka saarella on suoritettu harvennus- ja avohakkuuta.

Ärjänsaaren eläinmaailmaan kuuluu ajoittain saarella vierailevia nisäkkäitä sekä joitakin pesiviä lintuja. Saarella on aiemmin pesinyt kymmeniä tiiroja ja lokkeja. Lintujen pesintää pyritään edistämään erityisesti saaren itäisessä niemenkärjessä, Kirkkosäikässä, jonne on asetettu liikkumis- ja rantautumiskielto ajalle 1.5.-31.7.

Ärjänsaaren kulttuurihistorian värikkäinä aikoina saari on toiminut alueen lappalaisten tärkeänä riittipaikkana tuhat vuotta sitten sekä 1800-luvulla pakopaikkana esimerkiksi tunnetuille Kiveksen järvirosvoille. Sittemmin saari on ollut metsäyhtiön omistuksessa, jolloin sieltä aluksi kuljetettiin rakennus- ja raaka-aineeksi hiekkaa ja puuta, ja myöhemmin saari toimi tehdastyöläisten lomaparatiisina. 1930-luvulta alkaen saareen on rakennettu lomamökkejä ja muita rakennuksia, jotka ovat edelleen tärkeä osa saaren ilmettä. Vuonna 2017 valtio osti Ärjänsaaren, ja kohteen hallinto siirtyi Metsähallituksen Luontopalveluille.

Ärjänsaarella kulkee useita polkuja, ja varsinkin saaren eteläosan Säipän alueella on retkeilijöille suunnattuja nuotiopaikkoja, keittokatos sekä käymälöitä. Saaren ympäri kiertää 10 kilometrin mittainen rantapolku, josta risteytyy polkuja saaren keskiosiin. Saaren länsipään Karkeapäässä on avoin autiotupa, joka on alun perin rakennettu kalastajien majaksi. Telttailijoiden toivotaan pystyttävän telttansa Säipän alueelle.





## Aineisto ja menetelmät

Ärjänsaaren kävijätutkimuksen aineisto kerättiin 24.6.-23.8.2019. Saaren kävijät rajoittuivat suhteellisen pienelle alueelle, joten kyselytutkimuksessa ei nähty tarpeelliseksi määrittää etukäteen keruupisteitä muiden kuin ns. kylmäpisteiden osalta. Kylmäpiste on kävijätutkimuksen kohde, jossa kävijätutkimuksen tekijä ei päivystä, vaan kävijä voi itsenäisesti täyttää lomakkeen ja jättää sen lukittuun laatikkoon. Ärjänsaarella kylmäpisteinä toimivat Karkeapään kalamaja, Säipän keittokatos ja kesäkahvilana toimiva Kotila-mökki.

Tutkimuksen pohjana käytettiin Metsähallituksen kävijätutkimuksen vakiolomaketta, josta Ärjänsaaren kävijätutkimukselle sopivaksi katsottiin hieman suppeampi, ainoastaan suomenkielinen kyselymalli. Vakiodulla menetelmällä aineistoa kerättäessä tutkimuksen tulokset ovat vertailukelpoisia myös muiden vastaavien alueiden tutkimusten kanssa. Lisäksi yhtenäinen menetelmä mahdollistaa muutosten seurannan Ärjänsaarella eri aikoina tehtävien tutkimusten perusteella.

Pääasiassa Ärjänsaaren kävijätutkimus toteutettiin kahdella tablettitietokoneella. Lisäksi paperilomakkeita oli jaossa kylmäpisteissä. Jotta Ärjänsaaren kävijätutkimuksella saataisiin mahdollisimman hyvin kävijöitä edustava otos, laadittiin tutkimukselle otantakehikko. Otantakehikko listaa kyselypaikat ja havaintotavoitteet suhteutettuna kävijöiden alueelliseen jakautumiseen sekä keruupäivien määrään. Suurin tavoite, 240 vastausta, asetettiin mobiilikeruuvastauksille. Kylmäpisteistä kesäkahvilan sekä keittokatoksen vastaustavoite oli 40 ja Karkeapään kalamajan 10 vastauslomaketta.

Aineiston keruupäiviä oli yhteensä 40. Keruupäivä kesti kahdeksan tuntia joko aamu- tai iltavuorossa, joka sisälsi mahdollisen kulkemisen saareen ja pois. Aamuvuoro oli klo 8.00-16.00 ja iltavuoro klo 11.00-19.00. Keruupäivät ja -ajat satunnaistettiin jakamalla ne keruujalle siten, että eri viikonpäivät ja vuorokaudenajat tulivat kattavasti katettua.

Tutkimukseen saivat vastata kaikki keruupisteiden ohittaneet, yli 15-vuotiaat henkilöt saapumisjärjestyksessä. Osa kävijöistä saattoi ohittaa keruupisteiden joutumatta poimituksi otokseen sillä aikaa, kun aineistonkerääjä asioi muiden kävijöiden kanssa. Mikäli paikalle saapui pieni ryhmä (2-4 henkeä), voitiin vastaajiksi valita yksi tai kaksi henkilöä. Suurista ryhmistä (5-10 henkeä) voitiin poimia useampi vastaaja. Kesän keruutavoite oli 330 vastausta, ja vastauksia saatiin yhteensä 271 kpl.

Kyselyn vastauksista 152 kpl oli mobiilivastauksia tablettitietokoneella vastattuna, kun taas 4 kpl valitsi mieluummin paperisen vastauslomakkeen. Näiden lisäksi kylmäpisteiden laatikoihin palautettuja paperilomakkeita kertyi 116 kpl. Lomakkeen täyttämisen avuksi vastaajille tarjottiin Ärjänsaaren repäisyseutettä, jossa oli mukana myös alueen kartta.

Jokaista kävijätutkimukseen osallistunutta opastettiin vastauslomakkeen täyttämässä. Metsähallituksen työntekijä oli koko ajan läsnä ja avusti sekä tarkensi kysymyksiä ja vastausvaihtoehtoja, jos tutkimukseen osallistujalla oli jotain kysyttävää. Kävijätutkimuksen lähtökohtana oli, että tutkimukseen osallistuja täyttää kyselyn omatoimisesti. Suurin osa vastauksista saatiin heinäkuussa. Eniten vastauksia kertyi tablettitietokoneelle, usein Säipän läheisyydessä. Kylmäpisteistä eniten vastauksia palautettiin keittokatoksen laatikkoon ja seuraavaksi eniten kesäkahvilaan.

Lomakkeiden täytössä törmättiin usein muutamiin ongelmiin:

- Lomakkeen kysymyksessä 2 arvioitava oleskeluaika saarella oli haastava arvioida yhdenmukaisesti erityisesti, jos kyseessä oli yöpyminen alueella. Vastaukset vaihtelivat sen mukaan, laskettiin vuorokaudeksi yksi päivä vai 24 tuntia.
- Vierailtujen paikkojen nimet kysymyksessä 3 vaativat usein tutkimuksen tekijän tarkennusta. Avuksi jaettiin Ärjänsaaren repäisyseutteen.
- Kysymykseen 5 (seurueen koostumus) vastattiin usein monella vastausvaihtoehdolla yhden pääasiallisen sijasta.

- Kysymykset 6 ja 8 (mikä oli tärkeää käynnillä sekä mielipide palveluiden ja rakenteiden laadusta) jäivät muutamilta vastaamatta joidenkin kysymysten osalta, luultavasti kysyttävien asioiden paljouden takia.
- Kysymys 15 (sukupuoli) aiheutti ihmetystä, sillä ns. kolmatta vastausvaihtoehtoa ei ollut.

Kyselylomakkeiden tiedot tallennettiin Metsähallituksen asiakasseurantatietojen hallintaan käytettävään ASTA-tietojärjestelmään. Aineiston analysoinnin tilastollisina menetelminä käytettiin suorien jakaumien tarkastelua ja kuvailevia tunnuslukuja (keskiarvo, keskihajonta, moodi, mediaani ja prosenttipisteet):

- Moodi on tyyppi-arvo, joka kuvaa aineiston yleisintä arvoa.
- Mediaani ilmaisee muuttujan keskimmäisen arvon jakaen havaintoaineiston kahteen yhtä suureen osaan.
- 25 %:n prosenttipiste ilmaisee sen muuttujan arvon, jonka alle sijoittuu neljäsosa havaintoaineistosta, ja 75 %:n prosenttipiste sen muuttujan arvon, jonka alle sijoittuu kolme neljäsosaa havainnoista.

#### Havaintojen jakautuminen haastattelupaikoittain

Haastattelupaikka	Kpl	%
Ärjänsaari	155	57
KP Kesäkahvila	49	18
KP Keittokatos	54	20
KP Karkeapään kalamaja	13	5
<b>Yhteensä</b>	<b>271</b>	<b>100</b>

#### Vastaustapa

Vastaustapa	Kpl	%
Paperilomake haastattelupaikalla asiakkaan täyttämänä	4	1
Paperilomake kyselypisteessä, jossa ei haastattelijaa (esim. postilaatikko tai autiotupa)	116	43
Mobiilivastaus	152	56
<b>Yhteensä</b>	<b>272</b>	<b>100</b>

# TULOKSET

## Kävijärakenne

### Kävijöiden perustiedot

Kävijätutkimukseen vastanneista naisia oli 57 % ja miehiä 43 %. Vastanneiden keski-ikä oli 43,6 vuotta. Miehet olivat hieman vanhempia (46,4 vuotta) kuin naiset (41,5 vuotta). Miehistä iäkkäin vastaaja oli 84-vuotias ja naisista 88-vuotias. Suurin kävijäryhmä olivat 35-44-vuotiaat.

Kävijätutkimukseen osallistuneiden koulutustausta jakautui vaihtelevasti ammattikoulun, opistotasaisen sekä alemman ja ylemmän korkeakoulututkinnon kesken. Alemman tai ylemmän korkeakoulututkinnon suorittaneita oli 56 % vastaajista. Opistotasaisen tutkinnon oli suorittanut 13 % vastaajista. Ammattikoulun käyneitä oli 22 %, ja 9 %:lla vastaajista ei ollut mitään ammatillista tutkintoa suoritettuna.

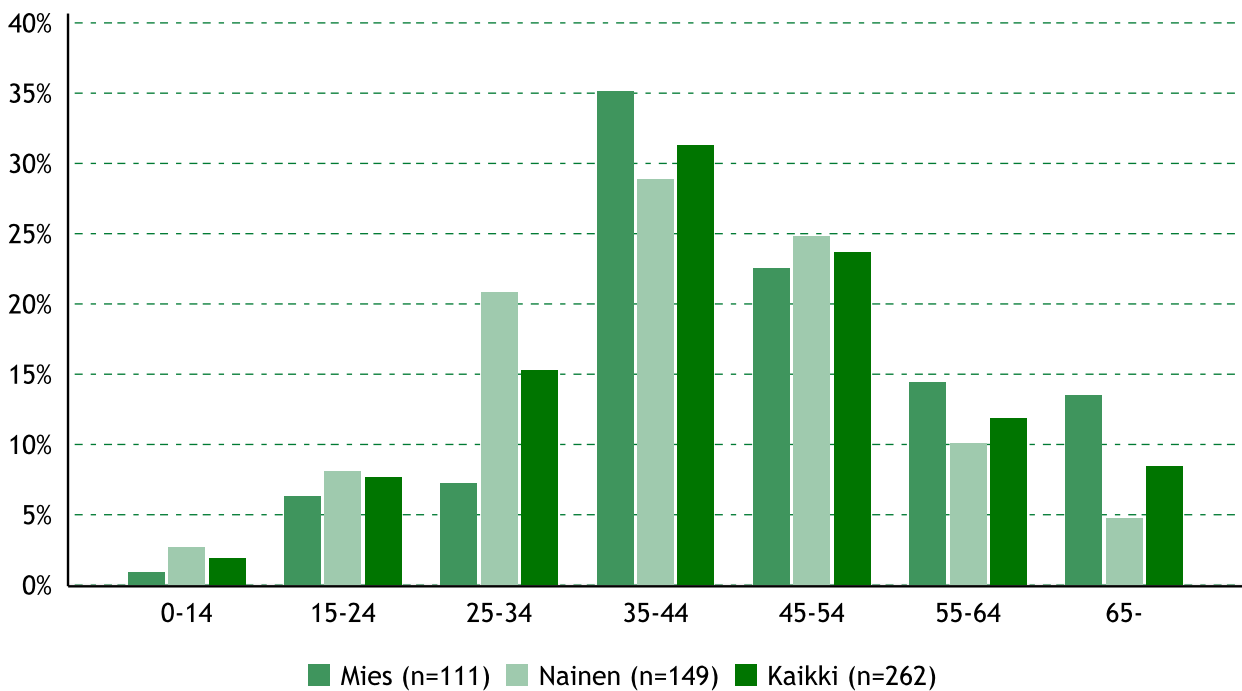
Ärjänsaaren kävijätutkimukseen osallistuneista 56 % oli kotimaisia matkailijoita ja 43 % paikallisia asukkaita. Paikallisiksi asukkaiksi luokitellaan Ärjänsaaren ja Oulujärven ympäryskunnissa Kajaanissa, Paltamossa ja Vaalassa asuvat henkilöt. Yleisimmin ilmoitetut asuinkunnat olivat Kajaani (41 %), Oulu (14 %) ja Helsinki (9 %). Muita asuinkuntia mainittiin useimmiten yhdesti tai kahdesti, ja kunnat sijaitsivat ympäri Suomea.

Ulkomaisia matkailijoita oli vain 1 %, ja he tulivat Ruotsista, Norjasta ja Australiasta. Ulkomaisten kävijöiden osuus tutkimuksessa oli vähäinen, sillä kohde on edelleen melko tuntematon. Kesän aikana muutamat saarella vierailleet ulkomaalaiset saattoivat olla osana isompaa kotimaista ryhmää, jolloin vastaajaksi valikoitui suomen kieltä osaava henkilö.

Vastanneiden minimi-, maksimi- ja keski-ikä sukupuolen mukaan jaoteltuna

Ikä	Mies	Nainen	Kaikki
Keski-ikä	46,36	41,46	43,55
län keskihajonta	14,21	13,94	14,24
Minimi-ikä	14	9	9
Maksimi-ikä	84	88	88
Moodi	52	54	52
Mediaani	45	41	42

### Vastanneiden ikäjakauma sukupuolen mukaan jaoteltuna



### Vastanneiden ammatillinen koulutus sukupuolen mukaan jaoteltuna

Ammatillinen koulutus	Mies		Nainen		Kaikki	
	Kpl	%	Kpl	%	Kpl	%
Ammattikoulu	34	30	23	16	57	22
Opistotasoinen tutkinto	13	12	21	14	34	13
Alempi yliopisto- tai korkeakoulututkinto	27	24	39	27	68	26
Ylempi yliopisto- tai korkeakoulututkinto	27	24	50	34	77	30
Ei ammatillista tutkintoa	11	10	13	9	24	9
<b>Yhteensä</b>	<b>112</b>	<b>100</b>	<b>146</b>	<b>100</b>	<b>260</b>	<b>100</b>

### Vastanneiden luokittelu asuinkunnan ja kotimaan perusteella

Kävijätyyppi	Kpl	%
Paikallinen asukas	111	43
Kotimainen matkailija	145	56
Ulkomainen matkailija	3	1
<b>Yhteensä</b>	<b>259</b>	<b>100</b>

## Kävijöiden seuruetiedot

Ärjänsaaren vierailijoista 72 % saapui saareen pienissä 2-5 henkilön seurueissa. Yksin saarella käyviä oli 6 % ja suuria seurueita (6 tai enemmän) 22 % kaikista vastanneista. Alle 15-vuotiaita oli mukana yhteensä 98 seurueessa. Näissä seurueissa lapsia oli keskimäärin mukana 2. Liikuntaesteisiä seurueissa oli yhteensä 5 henkilöä.

Suurin osa kävijätutkimukseen vastanneista ilmoitti saapuneensa Ärjänsaareen omien perheenjäsenten (63 %) tai ystävien (20 %) kanssa. Myös muiden sukulaisten (7 %) ja työtovereiden (6 %) kanssa vierailtiin saarella melko usein. Muutama vastaaja tarkensi seurueensa koostuvan mm. itsestään ja miehestä tai taidefestivaalin aikaan jopa koko festivaaliväestä.

### Vastanneiden seurueiden ryhmäkoko

Seurueen koko	Kpl	%
Yksin	16	6
2-5 hengen seurue	192	72
6 tai useamman hengen seurue	59	22
<b>Yhteensä</b>	<b>267</b>	<b>100</b>

### Seuruetta kuvaavia tunnuslukuja

	n	Keski-arvo	Keski-haj.	Prosenttipisteet				
				Min	25%	Med	75%	Max
Seurueen koko yhteensä	251	7,0	11,33	2	2	4	5	60
Alle 15-vuotiaita	98	2,1	1,02	1	1	2	3	5
Liikuntaesteisiä	5	1,4	0,89	1	1	1	1	3

### Seurueen koostumus

Seurueen koostuminen	Kpl	%
Oman perheen jäsenistä	160	63
Muista sukulaisista	18	7
Ystäivistä	51	20
Työtovereista	14	6
Koululuokasta	1	0
Opiskeluryhmästä	4	2
Eläkeläisryhmästä	2	1
Jostakin muusta, mistä?	4	2
<b>Yhteensä</b>	<b>254</b>	<b>100</b>

# Käynti alueella

## Kävijöiden ulkoilu- ja luontoharrastukset

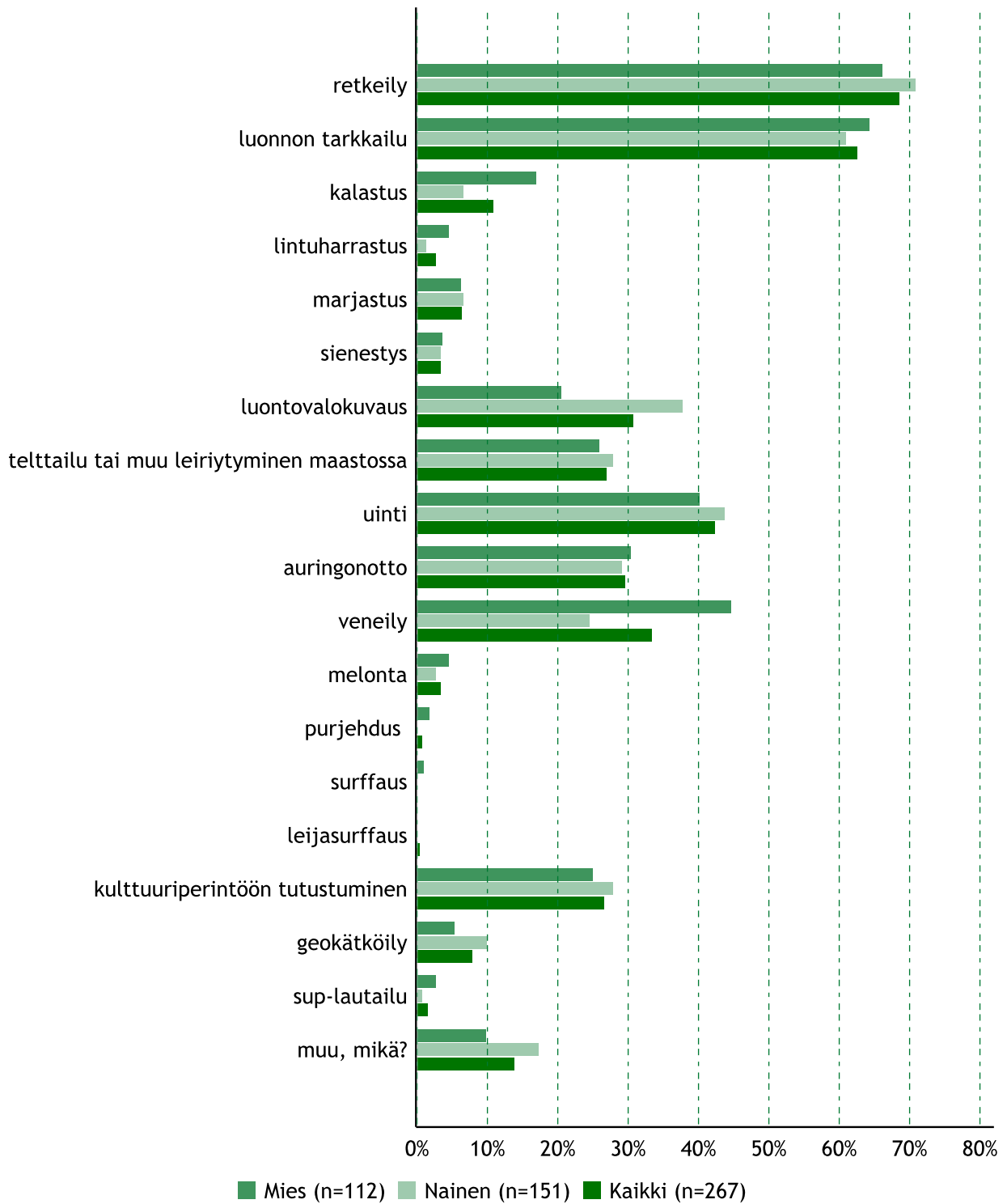
Suurin osa Ärjänsaaren kävijätutkimukseen osallistuneista ilmoitti harrastaneensa tällä käynnillään retkeilyä (69 %) ja luonnon tarkkailua (63 %). Uintia harrasti 42 % ja veneilyä 33 %.

Luontovalokuvausta sekä auringonottoa harrasti vähintään 30 %, ja kulttuuriperintöön tutustumista sekä telttailua tai leiriytymistä 27 %. Muita usein valittuja vaihtoehtoja olivat kalastus, geokätköily ja marjastus. Lomakkeessa mainittujen vaihtoehtojen lisäksi vastaajat kertoivat usein harrastaneensa lampaiden paimennusta, retkiruokailua ja syömistä sekä osallistuneensa Ärjän taidefestivaaliin.

Miehillä suosituin harrastus oli retkeily (66 % vastaajista). Muita kiinnostavia harrastuksia olivat luonnon tarkkailu (64 %) ja veneily (45 %). Myös naisilla suosituimmat harrastukset olivat retkeily (69 %) ja luonnon tarkkailu (63 %). Sen sijaan kolmantena oli uinti, jota harrasti 42% vastaajista.

Useimmat vastaajat ilmoittivat harrastavansa joko 1-3 aktiviteettia (51 % vastaajista) tai 4-6 aktiviteettia (42 %). Vastaajista 7 % ilmoitti harrastavansa 7-9 aktiviteettia. Miehet harrastivat hieman useampaa aktiviteettia kuin naiset.

Pääasialliset aktiviteetit, joihin vastanneet osallistuivat tai aikoivat osallistua tällä käynnillä





Aktiviteettien lukumäärä käyntiä kohden

Harrastusten lukumäärä	Miehet		Naiset		Kaikki	
	Kpl	%	Kpl	%	Kpl	%
1-3	56	50	78	52	136	51
4-6	49	44	61	40	112	42
7-9	6	5	12	8	18	7
10 tai enemmän	1	1	0	0	1	0
<b>Yhteensä</b>	<b>112</b>	<b>100</b>	<b>151</b>	<b>100</b>	<b>267</b>	<b>100</b>

## Liikkumistapa ja kuljettu matka

Kävijöiltä tiedusteltiin, kuinka pitkän matkan kävijä liikkui tai aikoi liikkua kyseisellä käynnillään Ärjänsaarella. Vastausvaihtoehtona annettiin kävely tai muu tapa. Vastaaja saattoi valita kummankin vaihtoehdon.

Vastaajista lähes kaikki (98 %) liikkuvat alueella kävellen. Keskimääräinen kävelymatka alueella oli 6,5 kilometriä. Vastaajista 12 liikkui myös muilla tavoilla. Tällöin suosituimmat liikkumistavat olivat melonta, juoksu sekä uiminen. Keskimääräinen liikuttu matka oli 11 km.

Etäisyydet Ärjänsaarella ovat lyhyitä, sillä saaren kiertävä polku on matkaltaan vain 10 km. Tämän takia kuljetut matkat eivät kertyneet pitkiksi varsinkaan päiväretkeilijöiden osalta. Toisaalta keskimääräistä kävelymatkaa saattoivat kasvattaa viikon saarella asuneiden lammaspaimenten antamat vastaukset.

Liikkumistapa ja kuljettu matka, km

Liikkumistapa	n	Keski-arvo	Keski-haj.	Prosenttipisteet				
				Min	25%	Med	75%	Max
kävellen	245	6,7	7,59	0	2	4	10	50
muuten, miten?	12	10,8	8,23	0	2	10	18	25
<b>Vastanneita yhteensä</b>	<b>248</b>	<b>6,8</b>	<b>7,7</b>			<b>4,0</b>		

## Käyntien alueellinen jakautuminen

Kävijätutkimuksessa kysyttiin, missä päin Ärjänsaarta vastaaja oli tällä käynnillä vierailut tai aikoi vierailla. Suurin osa vastaajista ilmoitti käyntikohteeseen lammaslaitumen (196 kpl) tai Säipän (193 kpl). Seuraavaksi suosituin kohde oli Lentohiekka (147 kpl). Lammaslaitumella ja/tai Säipässä vieraili vähintään 72 % kaikista vastanneista. Myös muissa vastausvaihtoehdoissa mainituissa paikoissa eli Mansikkatörmällä, Vierasiemessä ja Karkeapäässä vieraili yli 23 % vastaajista. 32 vastaajaa oli käynyt myös muissa paikoissa. 17 kertoi kiertäneensä saaren maateitse tai vesitse ja 3 vierailleensa kesäkahvilassa. Osa vastaajista ei tiennyt paikkojen nimiä tai oli tarkentanut käyntikohteen esim. rakennuksen nimellä.

### Käyntien alueellinen jakautuminen

Käyntikohde	Kpl	%
Muualla, missä?	32	12
Säippä	193	72
Lentohiekka	147	55
Karkeapää	62	23
Mansikkatörmä	68	25
Vierasniemi	68	25
Lammaslaidun	196	73
<b>Vastanneita yhteensä</b>	<b>268</b>	

### Käynnin kesto, toistuvuus ja kävijävuorokaudet

Yö- ja päiväkävijöiden osuutta tarkasteltaessa korostuu Ärjänsaaren läheinen sijainti sekä paikalliskävijöiden osuus. Tutkimukseen osallistuneista 36 % yöpyi alueella. Alueella yöpyneiden vierailu kesti tyypillisimmin kaksi ja puoli vuorokautta, pisin viipymä oli 7 päivää (ainakin lammaspaimenet viipyvät saarella viikon kerrallaan). Päiväkäynti kesti keskimäärin 4 tuntia.

Ärjänsaaren kävijätutkimukseen osallistuneista 59 % oli käynyt alueella aiemmin. Alue oli useammin ennestään tuttu miehille kuin naisille. Ärjänsaarella aiemmin vierailleet olivat käyneet saarella keskimäärin noin 15 kertaa viimeisten viiden vuoden aikana. Keskimäärin vastaajat olivat käyneet Ärjänsaarella ensimmäisen kerran vuonna 1994. Yksi vastaaja oli tutustunut alueeseen ensi kertaa jo vuonna 1938 ja eräällä vastaajalla oli ehtinyt vierähtää 72 vuotta edellisestä käynnistä.

### Käynnin toistuvuus sukupuolen mukaan

Käynnin toistuvuus	Miehet		Naiset		Kaikki	
	Kpl	%	Kpl	%	Kpl	%
Ensikertaa alueella	31	31	65	50	97	41
Käynyt aikaisemmin	70	69	66	50	139	59
<b>Yhteensä</b>	<b>101</b>		<b>131</b>		<b>236</b>	

### Aikaisempien käyntikertojen määrä

	n	Keski-arvo	Keski-haj.					
				Min	25%	Med	75%	Max
Käynnit viimeisen 5 vuoden aikana	139	15,1	25,15	0	3	6	15	200
<b>Vastanneita yhteensä</b>	<b>139</b>							

## Ensimmäinen ja viimeisin käynti alueella

Ensimmäinen ja viimeisin käynti alueella	n	Keski-arvo	Keski-haj.	Prosenttipisteet				
				Min	25%	Med	75%	Max
Ensimmäisen kerran käynyt								
Vuonna	155	1994,2	19,03	1938	1980	1996	2011	2018
Vuotta sitten	155	24,8	19,03	1	8	23	39	81
Viimeksi käynyt								
Vuonna	145	2015,0	10,31	1947	2018	2018	2019	2019
Vuotta sitten	145	4,0	10,31	0	0	1	1	72

## Päiväkävijöiden ja yöpyjien osuus sekä käynnin kesto alueella

Kävijäryhmä	n	Osuus %	Käynnin kesto (yöpyjillä vrk, päiväkävijöillä h)				
			Keskiarvo	Mediaani	Moodi	Min	Max
Päiväkävijät	172	64	3,8	3	3	1	12
Miehet	75	44	3,9			1	10
Naiset	95	55	3,8			1	12
Yöpyjät	98	36	2,3	2	1	1	7
Miehet	38	39	2,2			1	6
Naiset	56	57	2,4			1	7
<b>Yhteensä</b>	<b>270</b>						

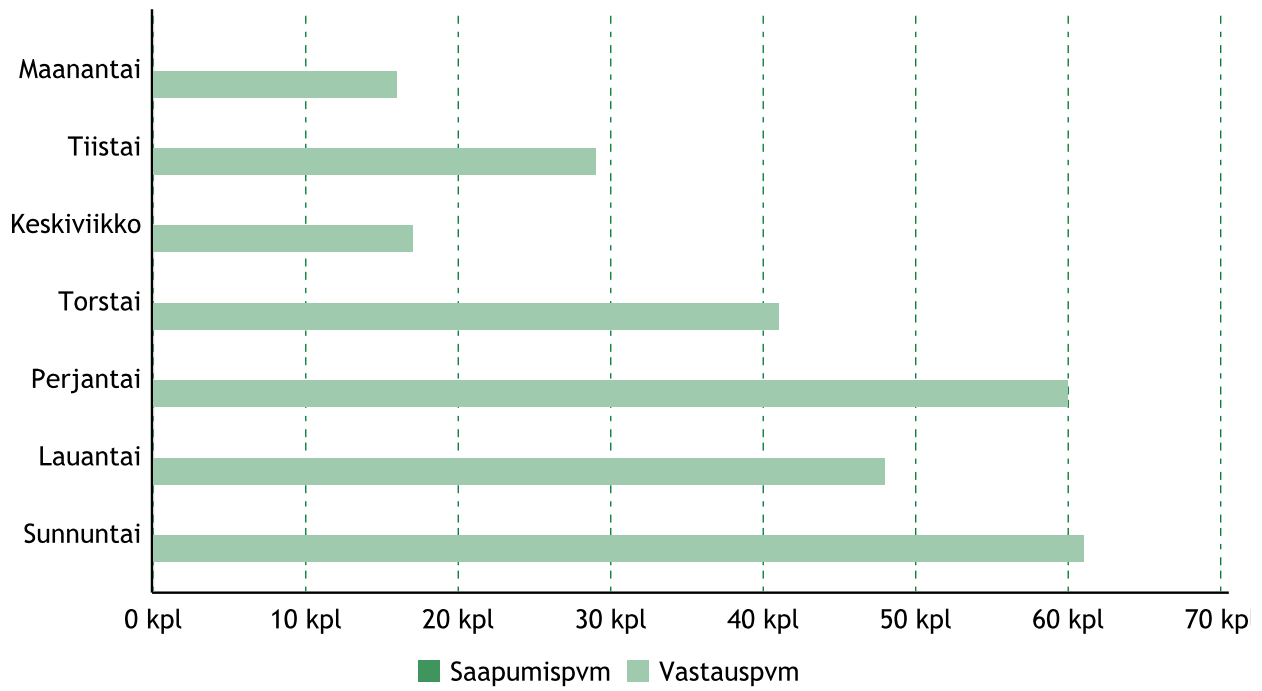
## Saapuminen alueelle

Ärjänsaaren kävijätutkimuksen vastaajista 62 % vastasi kyselyyn heinäkuussa. Elokuussa vastauksia kertyi 29 % ja kesäkuussa 9 %.

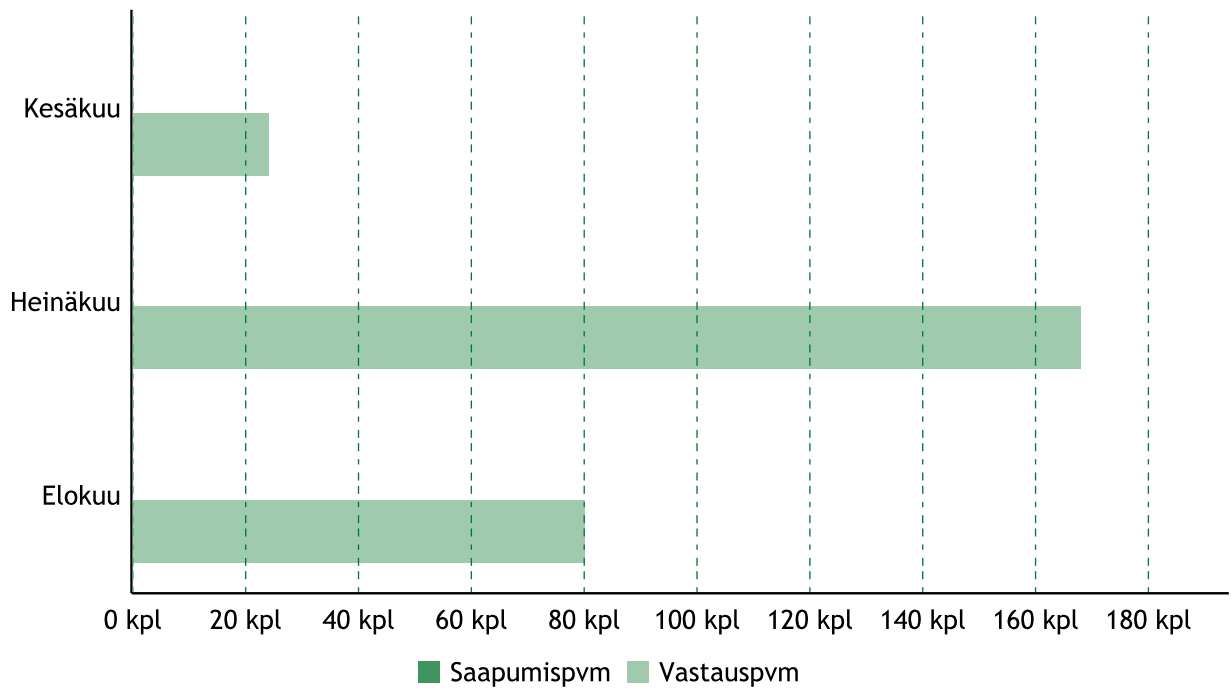
Kyselyyn vastaaminen jakautui melko tasaisesti viikon eri päiville. Useimmin Ärjänsaaren kävijätutkimukseen vastattiin perjantaina ja sunnuntaina (22 %), vähiten maanantaina ja keskiviikkona (6 %). Vastausaika oli useimmiten päivällä kello 12 ja 14 välillä. Kylmäpisteisiin palautuneista lomakkeista (43 %) ei selvinnyt kellonaikaa, ja päiväksi merkittiin lomakkeen noutopäivä.

Ärjänsaareen saavuttiin joko maksullisella vene- tai laivakyydillä (48 %) tai omalla tai tutun veneellä tai laivalla (49 %). Maksullisia kyytejä Ärjänsaareen tarjosi kesällä 2019 pääasiassa vain kaksi liikennöitsijää: Luonnollisesti Oulujärvi Ky venekyydein tilauksesta sekä Oulujärven Laiva-Osakeyhtiö yleisö- tai tilausristeilyinä Kouta-höyrylaivalla. Muilla tavoilla saareen saapui 3 %, joista suurin osa tarkensi saapuneensa kanootilla tai kajakilla meloen.

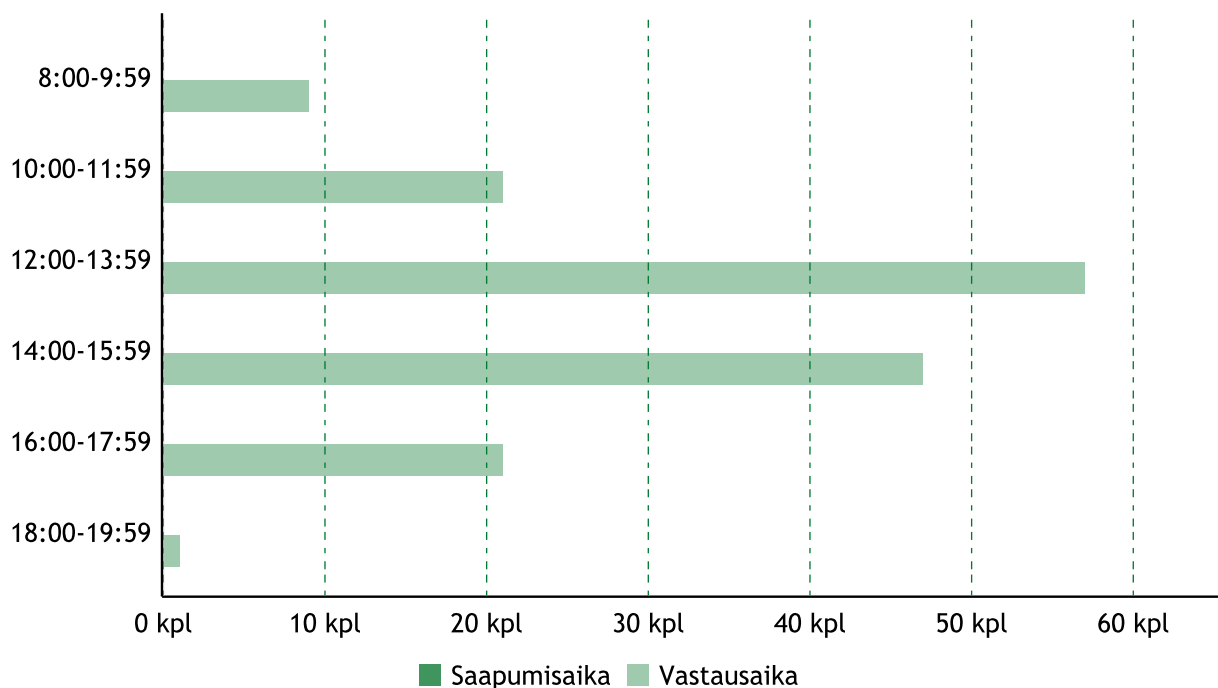
### Saapuminen ja vastaukset viikonpäivittäin



### Saapuminen ja vastaukset kuukausittain



## Saapumis- ja vastausajankohdan kellonaika



## Alueelle saapuminen, kulkuneuvo

Kulkuneuvo	Kpl	%
Omalla / sukulaisen / tutun veneellä tai laivalla	133	49
Maksullisella vene- tai laivakyydillä	130	48
Jokin muu, mikä?	8	3
<b>Vastanneita yhteensä</b>	<b>271</b>	

## Käynnin terveys- ja hyvinvointivaikutukset

Terveys- ja hyvinvointivaikutuksia on tutkittu Metsähallituksen kävijätutkimuksissa vuodesta 2013 lähtien. Tässä tutkimuksessa kävijöitä pyydettiin arvioimaan, missä määrin he olivat kokeneet tämänkertaisen käyntinsä Ärjänsaarella vaikuttaneen yleiseen terveydentilaansa sekä sosiaaliseen, psyykkiseen ja fyysiseen hyvinvointiinsa. Sosiaalisen hyvinvoinnin lisääntymisen kuvattiin esimerkiksi edistävän työkykyä ja lujittavan ihmissuhteita. Psyykkisen hyvinvoinnin lisääntyminen taas kuvasi esimerkiksi tyytyväisyyttä elämään ja uuden oppimista. Fyysisellä hyvinvoinnilla kuvattiin muun muassa luontoaistimuksista nauttimista ja fyysistä hyvää oloa. Vastaaja pystyi vastaamaan väittämiin asteikolla 1-5 (1 = täysin eri mieltä, 5 = täysin samaa mieltä).

Suurin osa vastaajista (yli 81 %) oli vähintään jonkin verran samaa mieltä siitä, että heidän sosiaalinen, psyykinen ja fyysinen hyvinvointinsa lisääntyi Ärjänsaarella käynnin aikana. Psyykkisen hyvinvoinnin koettiin lisääntyneen eniten: 96 % vastaajista oli ainakin jonkin verran samaa mieltä väitteen kanssa. Sosiaalisen hyvinvoinnin kasvun koettiin lisääntyneen toiseksi eniten (50 % täysin samaa mieltä). Fyysinen hyvinvointi taas lisääntyi verrattain vähiten, vaikka kuitenkin 46 % vastaajista oli täysin samaa mieltä hyvinvointinsa lisääntymisestä tällä osa-alueella.

## Kävijöiden kokemat terveys- ja hyvinvointivaikutukset

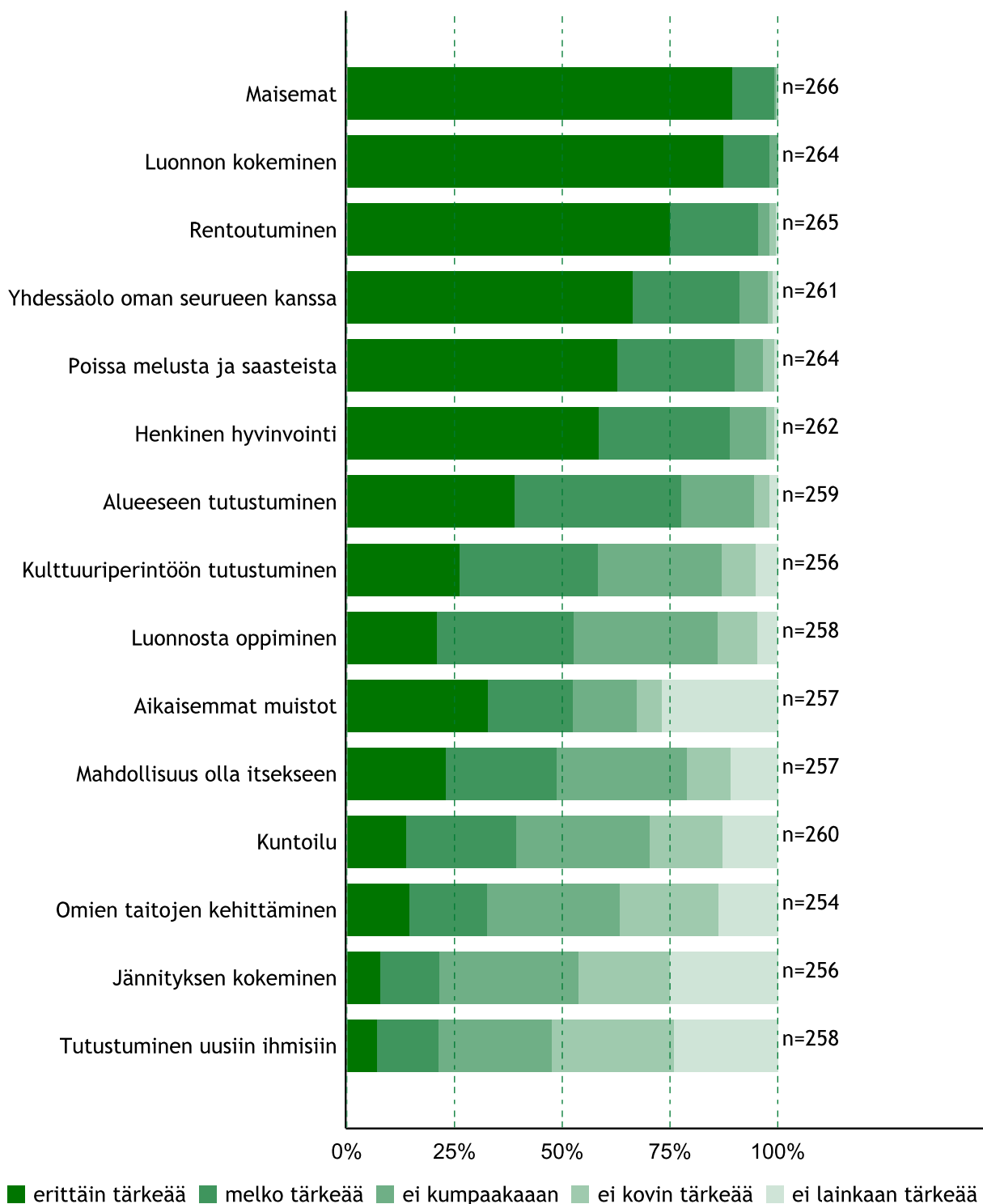
	Vastanneita		Arviointi, %					Keski- arvo	Keski- hajon- ta
	n	%	täysin eri mieltä	jonkin verran eri mieltä	ei samaa eikä eri mieltä	jonkin verran samaa mieltä	täysin samaa mieltä		
Sosiaalinen hyvinvointini lisääntyi (esim. työkyvyn edistyminen, ihmissuhteiden lujittuminen, yksin tai yhdessä tekemisestä nauttiminen)	262	96	1	2	11	36	50	4,33	0,81
Psyykinen hyvinvointini lisääntyi (esim. tyytyväisyys elämään, mielialan kohentuminen, palautuminen henkisestä uupumuksesta, uuden oppiminen)	263	97	0	0	5	30	66	4,61	0,57
Fyysinen hyvinvointini lisääntyi (esim. luonto-aistimuksista nauttiminen, fyysisen kunnon ylläpito, uusien taitojen omaksuminen, fyysinen hyvä olo)	262	96	1	2	16	35	46	4,23	0,86
<b>Yhteensä</b>	<b>263</b>	<b>97</b>						<b>4,39</b>	<b>0,77</b>

## Kävijätyytyväisyys

### Käynnin tarkoitus

Ärjänsaaren kävijälle maisemat sekä luonnon kokeminen olivat tärkeimmät syyt vierailta alueella. Jopa 99 % vastaajista nimesi ne joko erittäin tai melko tärkeäksi. Seuraavaksi tärkeimmäksi nousivat rentoutuminen ja yhdessäolo oman seurueen kanssa. Myös mahdollisuus olla poissa melusta ja saasteista, henkinen hyvinvointi sekä alueeseen tutustuminen olivat vastaajille tärkeitä heidän käyntinsä aikana. Vastaajat eivät juurikaan saapuneet Ärjänsaareen tutustumaan uusiin ihmisiin, hakemaan jännitystä tai kehittämään omia taitojaan.

## Virkistysmotiivit



## Kävijöiden mielipiteet alueesta, palveluista ja ympäristön laadusta

Tutkimukseen osallistuneita pyydettiin arvioimaan vierailullaan käyttämiensä palveluiden, rakenteiden ja ympäristön laatua asteikolla 1-5 (1 = erittäin huono, 5 = erittäin hyvä). Eniten käyttöarvioita olivat saaneet maiseman vaihtelevuus ja yleinen siisteys (97 %), yleinen turvallisuus (94 %) sekä reittien ja rakenteiden turvallisuus (90 %). Yli 86 % vastaajista kiinnitti käytössään huomiota myös polkureitistöön, tulentekopaikkoihin ja yrittäjien tuottamiin palveluihin, kuten kesäkahvilaan. Vähiten vastaajat olivat hyödyntäneet polkuviitoituksia, polttopuiden saatavuutta ja erityistarpeiden huomioimista (alle 75 % vastanneista).

Yleisesti ottaen palveluiden laatuun oltiin tyytyväisiä: lähes puolet palveluista sai keskiarvoksi 4,0 tai enemmän, ja kaikki palvelut arvioitiin vähintään keskinkertaisiksi. Tyytyväisimpiä oltiin maiseman vaihteluun, sillä 95 % vastaajista arvioi sen joko melko tai erittäin hyväksi. Myös yleiseen siisteys ja tulentekopaikkoihin oltiin tyytyväisiä (keskiarvo 4,3).

Tyytymättömmimpiä oltiin polkuviitoituksiin sekä polttopuiden saatavuuteen, jotka 32 % vastaajista arvioi melko tai erittäin huonoiksi. Käymälöiden kohdalla luku oli 28 %. Erityistarpeiden huomioon ottaminen sai keskiarvon 3,2. Syynä heikolle lopputulokselle olivat todennäköisesti kesän aikana saareissa meneillään olleet kehittämistoimet, joiden myötä uusia käymäläliiterteitä ja polkuviitoituksia vasta rakennettiin.

#### Palveluiden käyttö ja laadun arviointi

Palvelu tai ympäristötekijä	Käyttänyt ja arvioinut		Arviointi, %					Keskiarvo
	n	%	erittäin huono	melko huono	keskin-kertainen	melko hyvä	erittäin hyvä	
Lähtösataman pysäköintipaikat	212	80	1	5	14	40	40	4,1
Tiestö lähtösatamaan	207	78	0	10	26	32	32	3,9
Opastetaulut	214	81	3	12	31	38	16	3,5
Polkureitistö	229	87	0	0	19	49	31	4,1
Polkuviitoitukset	186	70	14	17	35	26	8	3,0
Tulentekopaikat	227	86	1	4	15	29	51	4,3
Polttopuiden saatavuus	197	75	10	22	19	22	27	3,4
Käymälät	213	81	9	19	34	25	12	3,1
Jätehuollon toteutus ja ohjaus (roskaton retkeily)	220	83	3	10	25	33	30	3,8
Erityistarpeiden huomioon ottaminen (reittien kuljettavuus, turvallisuus, opasteet yms.)	188	71	8	12	43	27	10	3,2
Yrittäjien tuottamat palvelut (esim. kesäkahvila ja ohjelmapalvelut)	227	86	3	5	18	38	36	4,0
Reittien ja rakenteiden turvallisuus	237	90	0	7	26	45	22	3,8
Yleinen turvallisuus	248	94	0	0	19	47	34	4,2
Yleinen siisteys	257	97	0	1	9	46	45	4,3
Maiseman vaihtelevuus	256	97	0	0	5	31	64	4,6
<b>Vastanneita yhteensä</b>	<b>264</b>							

#### Kävijöiden odotusten toteutuminen

Kävijöitä pyydettiin arvioimaan odotustensa täyttymistä asteikolla 1-5 (1 = toteutui erittäin huonosti, 5 = toteutui erittäin hyvin) eri osa-alueilla. Vastaajien odotukset toteutuivat pääosin hyvin. Kaikkein parhaiten odotukset täytti luonnonympäristö, jonka arvosanojen keskiarvo oli 4,83. Harrastumahdollisuudet sai keskiarvoksi 4,26, reitit ja rakenteet 4,18 ja kulttuuriympäristö 4,35.



## Käynnin ja kävijöiden ennako-odotusten vastaavuus

Odotukset	Vastanneita		Arviointi, %					Keski- arvo	Keski- hajon- ta
			erittäin huonosti	melko huonosti	keskin- kertai- sesti	melko hyvin	erittäin hyvin		
	n	%							
Luonnonympäristö	265	100	0	0	1	15	84	4,83	0,41
Harrastusmahdollisuudet	256	97	0	2	16	36	46	4,26	0,79
Reitit ja rakenteet	261	98	0	2	17	42	39	4,18	0,78
Kulttuuriympäristö	257	97	0	1	16	32	52	4,35	0,77
<b>Yhteensä</b>	<b>265</b>								

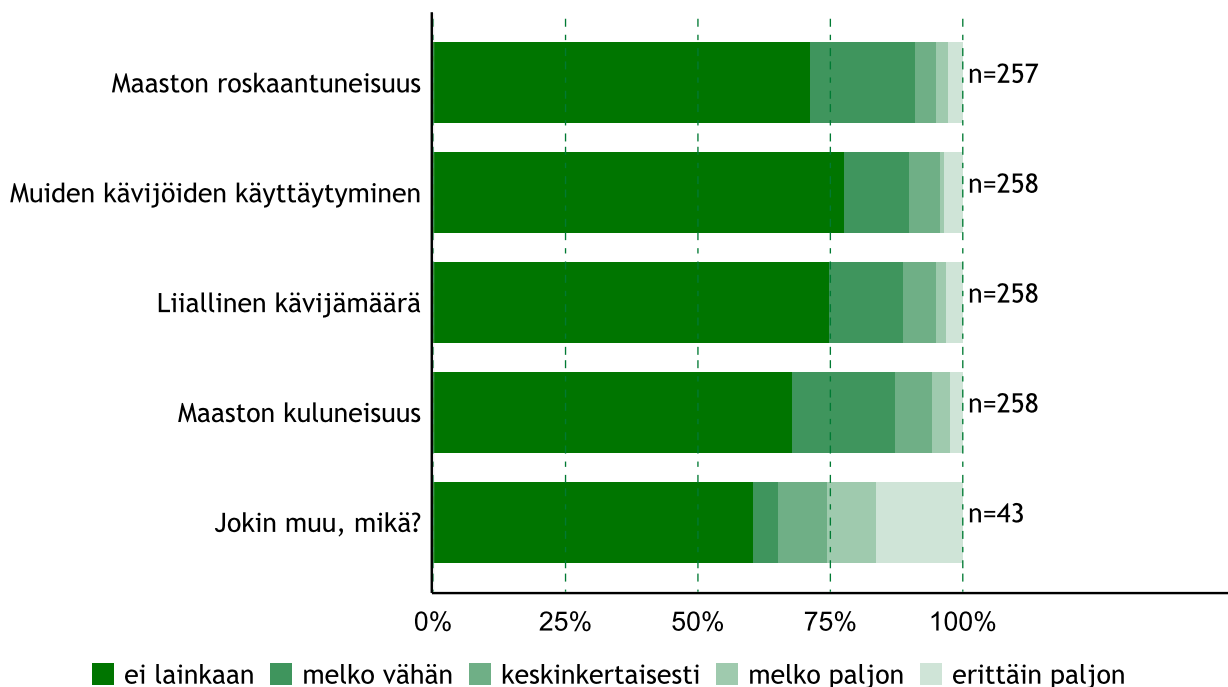
## Vastanneiden käyntiä häirinneet tekijät

Vastaajia pyydettiin arvioimaan, oliko jokin tekijä häirinnyt heidän vierailuaan Ärjänsaassa. Mielipidettä kysyttiin maaston kuluneisuudesta ja roskaantuneisuudesta, liiallisesta kävijämäärästä ja muiden kävijöiden käyttäytymisestä. Näiden lisäksi oli mahdollista ilmoittaa ja arvioida käyntiä häirinneitä muita tekijöitä. Arviointi suoritettiin asteikolla 1-5 (1 = häiritsi erittäin paljon, 5 = ei häirinnyt lainkaan).

Pääsääntöisesti vastaajat eivät kokeneet häiriötekijöitä käyntinsä aikana. Vähiten vastaajia häiritsi liiallinen kävijämäärä sekä toisten kävijöiden käyttäytyminen: yli 75 % kävijöistä se ei häirinnyt lainkaan. Maaston kuluneisuuden keskiarvo oli matalin (4,47). Vastaajista vain 4-5 % oli arvioinut jokaisen häiriötekijän häirinneen melko tai erittäin paljon.

Vastaajista 19 oli tarkentanut jonkin häiriötekijän käynnillään. Heitä oli häirinnyt eniten rakennusten huono kunto tai polkuviitoitusten ja opasteiden puuttuminen. Muita häirinneitä tekijöitä olivat väliaikainen kaivon käyttökielto, lammaslaitumen ympäristön roskaantuneisuus sekä hiljattainen saaren huolenpidon siirtyminen Metsähallitukselle.

## Käyntiä häirinneet tekijät



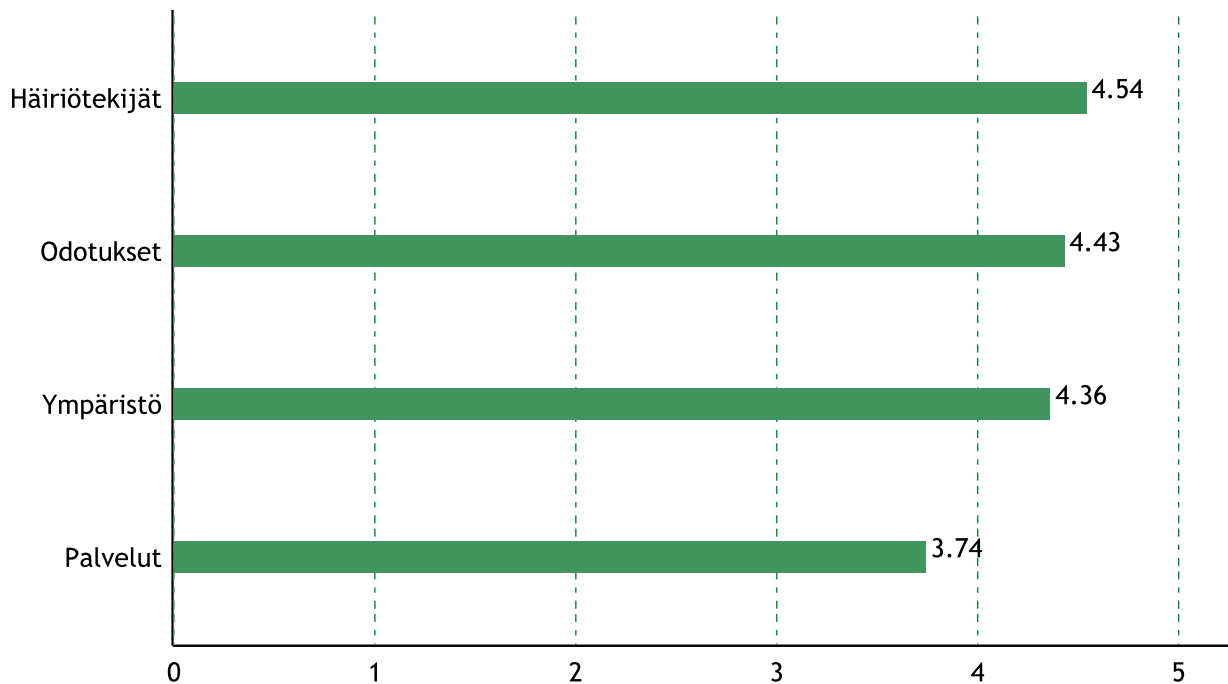
Muut käyntiä häirinneet tekijät

Häiriö muu	Kpl
Arvokas ja kulttuurihistoriallisesti arvokas rakennusperintö on päästetty rapistumaan.	1
Ei viittoja risteyksissä esim. Mansikkatörmälle	1
En tiennyt mistä polttopuita saa. Kävin siellä missä ne on olleet viim. kymmeniä vuosia.	1
Humalaiset	1
Huussien huono kunto	1
Kaivoveden käyttökielto	1
Kalastajamökin sotkuisuus, vanhat patjat.	1
Koirat	1
Laituri paikkoja liian vähän	1
Lammasaitauksen alueelta löytyneet vanhat tunnit, lasinsirpaleita ollut paljon maan pinnassa.	1
Lampolan roskaisuus ja lasinsirut. Polut termiltä kauemmaksi ettei maaston kuluminen vauhditu .	1
Leirin purkumääräys!!!	1
Metsähallitus	1
Nuotiopaikat mut niitäkin on jo uusittu	1
Polkuopastukset puuttuvat, kartta ei ole tarpeeksi tarkka.	1
Rakennukset olivat huonokuntoisia	1
Reittipasteita voisi olla enemmän.	1
Se ettei mökkejä ole vielä vuokrattavana	1
Wc pitäisi olla yksittäisiä vessoja	1
<b>Yhteensä</b>	<b>19</b>

## Kävijätyytyväisyysindeksi

Ärjänsaaren valtakunnallisesti vertailukelpoinen kävijätyytyväisyysindeksi oli 4,08. Arvosana 5 tarkoittaa erittäin hyvää ja arvosana 1 erittäin huonoa. Indeksillä on käyttökelvoinen valtakunnallisissa vertailuissa ja kuvaa karkealla tasolla kävijöiden yleistä tyytyväisyyttä heidän kyseiseen käyntiinsä luontokohteessa. Kävijätyytyväisyysindeksi on laskettu seuraavien osatekijöiden keskiarvona: mielipiteet palveluista ja ympäristön laadusta, ennako-odotusten toteutuminen ja käyntiä häirinneet tekijät. Ärjänsaari sai yli neljän keskiarvon kaikista osa-alueista paitsi palveluista, joiden keskiarvo oli 3,74.

Kävijätyytyväisyys osatekijöittäin, keskiarvot



## Vapaamuotoiset ajatukset

Vastaajilla oli mahdollisuus jättää vapaamuotoista palautetta lomakkeen lopussa. Vapaita palautteita saatiin yhteensä 114 kpl, eli noin 42 % vastaajista jätti palautetta. Monipuolisten kommenttien joukkoon mahtui positiivista ja negatiivista palautetta sekä kehittämissuhteita. Ärjänsaari kohteena sai paljon kehuja muun muassa luonnosta ja rauhallisuudesta, saaren kesälampaista, kahvila- ja kuljetuspalveluista sekä saaren kehittämisestä parempaan suuntaan.

Eniten kehitettävää palautetta saatiin saaren rakennuksiin liittyen. Mökkejä toivottiin kunnostettavan vuokratyökaluun ja useampi vastaaja toivoi yleisösaunaa saarella kävijöiden käyttöön. Myös huussien kunnan, polttopuiden saatavuuden ja opasteiden määrän toivottiin paranevan.

# TULOSTEN TARKASTELU

## Yhteenveto ja johtopäätökset

Ärjänsaari on Oulujärvellä Kajaanin kaupungin alueella sijaitseva luontokohde, joka on vuodesta 2017 ollut Metsähallituksen Luontopalvelujen hallinnassa. Kävijätutkimus toteutettiin saarella kesällä 2019. Vastauksia saatiin 271 kappaletta. Tutkimus tehtiin osana Ärjänsaaren Paratiisin ovet aukeavat -kehittämishanketta.

Kävijätutkimukseen vastanneista 57 % oli naisia ja 43 % miehiä. Suurin kävijäryhmä muodostui 35-44-vuotiaista. Vastaajilla oli yleisimmin korkeakoulututkinto. Kotimaisia matkailijoita oli 56 % ja paikallisia asukkaita 43 % vastanneista, ja heistä pääosa tuli Kajaanista (41 %). Vastaajat saapuivat saareen yleisimmin oman perheensä kanssa.

Valtaosa kävijöistä harrasti käynnillään retkeilyä (69 %) ja luonnon tarkkailua (63 %). Lähes kaikki vastanneet harrastivat kävelyä (98 %), ja puolet vastaajista liikkui käyntinsä aikana vähintään 4 km. Vastaajista 72 % ilmoitti vierailleensa tai aikovansa vierailla Säipässä sekä lammaslaitumella. Tutkimukseen osallistuneista 64 % vieraili saarella päiväselään ja heidän käyntinsä kesti keskimäärin neljä tuntia.

Jopa 41 % vieraili saarella ensimmäistä kertaa. Ärjässä aikaisemmin vierailleet olivat käyneet saarella ensimmäisen kerran keskimäärin noin 15 vuotta sitten.

Suurin osa kävijöistä (81-96 %) oli samaa mieltä siitä, että heidän sosiaalinen, psyykinen ja fyysinen hyvinvointinsa oli lisääntynyt Ärjänsaarella käynnin aikana ainakin jonkin verran.

Tärkeintä Ärjänsaarella vierailussa oli luonnon kokeminen sekä maisemat. Yleisesti ottaen vastaajat olivat tyytyväisiä Ärjänsaaren ja lähialueen palveluihin. Eniten tyytymättömyyttä aiheuttivat polkuviihoitusten puuttuminen, erityistarpeiden huomioonottaminen, käymälöiden kunto ja polttopuiden saatavuus.

Vastaajien odotukset muun muassa luonnonympäristön, harrastusmahdollisuuksien sekä reittien ja rakenteiden suhteen toteutuivat hyvin. Vastaajat eivät yleisesti kokeneet häiritseviä tekijöitä käyntinsä aikana. Ärjänsaaren valtakunnallisesti vertailukelpoinen kävijätyytyväisyysindeksi oli 4,08 asteikolla 1-5, jossa 1 tarkoittaa erittäin huonoa ja 5 erittäin hyvää.

Vapaamuotoinen palaute toi kehuja Ärjänsaaren kauniista luonnosta, kesäkahvilasta ja lammaslaitumesta. Rakennusten huono kunto ja kunnostamattomuus sekä opasteiden puuttuminen herätti tyytymättömyyttä ja toiveita.

## Vertailu aiempiin tutkimuksiin

Ärjänsaarella ei ole aiemmin tehty tämänkaltaista, Metsähallituksen vakiomuotoista kävijätutkimusta. Vuoden 2019 kävijätutkimuksen tuloksia voidaan kuitenkin vertailla vuonna 2017 toteutettuun Sinun Ärjäsi -kyselyyn (Koskela 2017; 377 vastaajaa). Sekä Sinun Ärjäsi -kyselyssä että kesän 2019 kävijätutkimuksessa noin puolet vastaajista kulki Ärjään omalla veneellä ja puolet kaupallisella venekyydillä. Myös suosituimmat aktiviteetit olivat samansuuntaiset molemmissa tutkimuksissa: mieluiten Ärjänsaarella harrastettiin retkeilyä, uintia, rannalla oleilua, eväiden syöntiä ja veneilyä. Molemmissa tutkimuksissa korostuivat myös vastaajien toiveet Ärjänsaaren mökkien kunnostamisesta vuokrauskäyttöön.

Myös kesällä 2019 tehdyssä Kajaanin lähiluontokohteiden käyttöä ja kehittämistä tarkastelevassa kyselyssä (Piirainen 2019; 302 vastaajaa) osana Urban Parks & Benefits -hanketta saatiin hyvin samankaltaisia vastauksia Ärjänsaaren kävijärakenteesta, aktiviteeteista ja saaren kehittämisestä. Tässä kyselyssä korostui saaren saavutettavuuden parantaminen, joka nousi tärkeimmäksi kehittämiskohteeksi. Myös käymälöiden, tulipaikkojen ja opasteiden kunnostamista toivottiin.

Ärjänsaaren valtakunnallisesti vertailukelpoinen kävijätyytyväisyysindeksi oli 4,08. Muiden lähikohteiden indekseihin verrattuna Ärjänsaaren luku on hiukan alhaisempi. Pienempi kävijätyytyväisyysindeksi voi selittyä sillä, että Ärjänsaaren rakenteet olivat päässeet huonoon kuntoon edellisen omistajan aikana, ja saari on ehtinyt olla kehittämistoimien kohteena vasta kahden kesän ajan. Toisaalta on muistettava, että asteikolla 1-5 Ärjänsaaren saamaa yli neljän indeksilukua voidaan pitää varsin hyvänä.

Kaiken kaikkiaan Ärjänsaaren kävijät olivat verrattain tyytyväisiä käyntiinsä saarella, vaikka parantamisen varaakin löytyi. Kävijätutkimuksen tulokset antoivat tukea saaren kehittämistyön linjauksille, sillä juuri ne asiat, joista kävijät antoivat eniten negatiivista palautetta, ovat seuraavia saaren kunnostus- ja kehittämiskohteita. Näin kävijätutkimus toimii tarkoituksensa mukaisesti ohjaten ja tukien kohteen kehittämistyötä.

# LÄHTEET

Keränen, M. & Järviluoma, J. 2016: Ärjänsaaren kehittämissuunnitelma. - Kajaanin Ammattikorkeakoulun julkaisusarja B. Raportteja ja selvityksiä 49. 50 s.

Koskela, A. 2017: Sinun Ärjäsi -kysely - Ärjän kävijöiden ajatuksia saaren kehittämistyöhön. - Metsähallitus, Pohjanmaan Luontopalvelut.

Metsähallitus 2019: Ärjänsaari. - Luontoon.fi-verkkopalvelu, Metsähallitus, Vantaa. <[www.luontoon.fi/arjansaari](http://www.luontoon.fi/arjansaari)>.

Piirainen, E. 2019: Urban Parks & Benefits in Kajaani & Kostamus -hankkeen kysely Kajaanin lähiluontokohteista. - Metsähallituksen arkisto, Vantaa.

Salonen, D. & Veteläinen, T. 2019: Hossan kansallispuiston kävijätutkimus 2017-2018. - Metsähallituksen luonnonsuojelujulkaisuja. Sarja B 244. 73 s.

# LIITTEET



## Liite 1 Ärjänsaaren kävijätutkimuksen otantakehikko

Paikka	Havainnot (tavoite)	Keruu päiviä
Ärjänsaari	240	40
Kylmäpiste, kesäkahvila	40	Kylmäpisteissä lomakkeita on tarjolla koko keruujakson ajan eli 24.6.-23.8.2019 (9 viikkoa).
Kylmäpiste, keittokatos	40	
Kylmäpiste, Karkeapään kalamaja	10	
<b>YHTEENSÄ</b>	<b>330</b>	<b>40</b>

## Liite 2 Ärjänsaaren kävijätutkimuksen keruuaikataulu

Kesäkuu 2019

Päivänmäärä	Työvuoro*	Tavoite (kpl)	Toteuma (kpl)
La 15.6.2019	<i>Vapaapäivä</i>		
Su 16.6.2019	<i>Vapaapäivä</i>		
Ma 17.6.2019	Perehdytys toimistolla, aineistoihin tutustuminen		
Ti 18.6.2019	Perehdytys toimistolla, aineistoihin tutustuminen		
Ke 19.6.2019	Perehdytys toimistolla, aineistoihin tutustuminen		
To 20.6.2019	Perehdytys toimistolla, aineistoihin tutustuminen		
Pe 21.6.2019	<b>Juhannusaatto</b>		
La 22.6.2019	<i>Vapaapäivä</i>		
Su 23.6.2019	<i>Vapaapäivä</i>		
Ma 24.6.2019	Iltavuoro	6	0
Ti 25.6.2019	Aamuvuoro	6	3
Ke 26.6.2019	Aamuvuoro	6	9
To 27.6.2019	Toimisto		
Pe 28.6.2019	<i>Vapaapäivä</i>		
La 29.6.2019	<i>Vapaapäivä</i>		
Su 30.6.2019	Iltavuoro	6	9 +3
<b>Yhteensä</b>		<b>24</b>	<b>21 +3</b>

\*Aamuvuoro: klo 8-16, iltavuoro: klo 11-19

Heinäkuu 2019

Päivänmäärä	Työvuoro*	Tavoite (kpl)	Toteuma (kpl)
Ma 1.7.2019	<i>Vapaapäivä</i>		
Ti 2.7.2019	Aamuvuoro	6	4 +3
Ke 3.7.2019	<i>Vapaapäivä</i>		
To 4.7.2019	Aamuvuoro	6	4 +3
Pe 5.7.2019	Iltavuoro	6	9
La 6.7.2019	Aamuvuoro	6	6 +6
Su 7.7.2019	Iltavuoro	6	9 +5
Ma 8.7.2019	Aamuvuoro	6	1 +1
Ti 9.7.2019	<i>Vapaapäivä</i>		
Ke 10.7.2019	Aamuvuoro	6	1 +2
To 11.7.2019	Iltavuoro	6	4 +8
Pe 12.7.2019	Aamuvuoro	6	4 +1
La 13.7.2019	<i>Vapaapäivä</i>		
Su 14.7.2019	Iltavuoro	6	11 +6
Ma 15.7.2019	Aamuvuoro	6	7
Ti 16.7.2019	Iltavuoro	6	17 +1
Ke 17.7.2019	Iltavuoro	6	0

To 18.7.2019	Aamuvuoro	6	2
Pe 19.7.2019	Iltavuoro	6	3 +6
La 20.7.2019	Aamuvuoro	6	15 +11
Su 21.7.2019	Aamuvuoro	6	2 +4
Ma 22.7.2019	<i>Vapaapäivä</i>		
Ti 23.7.2019	<i>Vapaapäivä</i>		
Ke 24.7.2019	<i>Vapaapäivä</i>		
To 25.7.2019	<i>Vapaapäivä</i>		0 +12
Pe 26.7.2019	Lomapäivä		
La 27.7.2019	Lomapäivä		
Su 28.7.2019	Lomapäivä		
Ma 29.7.2019	Lomapäivä		
Ti 30.7.2019	<i>Vapaapäivä</i>		
Ke 31.7.2019	<i>Vapaapäivä</i>		
<b>Yhteensä</b>		<b>102</b>	<b>99 +69</b>

\*Aamuvuoro: klo 8-16, iltavuoro: klo 11-19

## Elokuu 2019

Päivänmäärä	Työvuoro*	Tavoite (kpl)	Toteuma (kpl)
To 1.8.2019	Toimisto		
Pe 2.8.2019	Iltavuoro	6	0 +23
La 3.8.2019	Iltavuoro	6	7 +2
Su 4.8.2019	Aamuvuoro	6	1 +1
Ma 5.8.2019	Aamuvuoro	6	1 +7
Ti 6.8.2019	Iltavuoro	6	1
Ke 7.8.2019	Aamuvuoro	6	1 +1
To 8.8.2019	<i>Vapaapäivä</i>		
Pe 9.8.2019	Iltavuoro	6	3
La 10.8.2019	Aamuvuoro	6	0 +1
Su 11.8.2019	<i>Vapaapäivä</i>		
Ma 12.8.2019	<i>Vapaapäivä</i>		
Ti 13.8.2019	Toimistopäivä, tietojen syöttöä		
Ke 14.8.2019	Iltavuoro	6	0 +2
To 15.8.2019	Aamuvuoro	6	4 +3
Pe 16.8.2019	Iltavuoro	6	11
La 17.8.2019	<i>Vapaapäivä</i>		
Su 18.8.2019	Aamuvuoro	6	4
Ma 19.8.2019	Aamuvuoro	6	0
Ti 20.8.2019	Toimisto		
Ke 21.8.2019	Iltavuoro	6	0
To 22.8.2019	Aamuvuoro	6	1
Pe 23.8.2019	<i>Vapaapäivä</i>		
La 24.8.2019	<i>Vapaapäivä</i>		
Su 25.8.2019	Iltavuoro	6	1 +4

Ma 26.8.2019	Toimistopäivä, aineiston tallennus ja raportointi		
Ti 27.8.2019	Toimistopäivä, aineiston tallennus ja raportointi		
Ke 28.8.2019	Toimistopäivä, aineiston tallennus ja raportointi		
To 29.8.2019	Toimistopäivä, aineiston tallennus ja raportointi		
Pe 30.8.2019	Lomapäivä		
La 31.8.2019	Vapaapäivä		
<b>Yhteensä</b>		<b>102</b>	<b>35 +44</b>

\*Aamuvuoro: klo 8-16, iltavuoro: klo 11-19

## Syyskuu 2019

Päivänmäärä	Työvuoro	Tavoite (kpl)	Toteuma (kpl)
Su 1.9.2019	Vapaapäivä		
Ma 2.9.2019	Toimistopäivä, aineiston tallennus ja raportointi		
Ti 3.9.2019	Toimistopäivä, aineiston tallennus ja raportointi		
Ke 4.9.2019	Toimistopäivä, aineiston tallennus ja raportointi		
To 5.9.2019	Toimistopäivä, aineiston tallennus ja raportointi		
Pe 6.9.2019	Toimistopäivä, aineiston tallennus ja raportointi		
La 7.9.2019	Vapaapäivä		
Su 8.9.2019	Vapaapäivä		
Ma 9.9.2019	Toimistopäivä, aineiston tallennus ja raportointi		
Ti 10.9.2019	Toimistopäivä, aineiston tallennus ja raportointi		
Ke 11.9.2019	Toimistopäivä, aineiston tallennus ja raportointi		
To 12.9.2019	Toimistopäivä, aineiston tallennus ja raportointi		
Pe 13.9.2019	Lomapäivä		
La 14.9.2019	Vapaapäivä		
Su 15.9.2019	Vapaapäivä		

## Liite 3. Suomenkielinen kyselylomake

Aineiston kerääjä täyttää:

numero	paikka	kävijä	haastattelija	posti	nimikirjaimet	pvm	kellonaika



# Ärjänsaari Kävijätutkimus 2019

## METSÄHALLITUS

### Täyttöohjeet:

Kävijätutkimuksella kerättävää tietoa käytetään hyväksi Ärjänsaaren kehittämisessä. Toivomme Sinun vastaavan tämän lomakkeen jokaiseen kysymykseen huolellisesti ja pyydämme

ottamaan huomioon seuraavat ohjeet:

1. Lue kysymykset huolellisesti.
2. Vastaa kysymyksiin henkilökohtaisesti merkitsemällä yksi rasti vastausympyrään. Niissä kysymyksissä, joissa on mahdollista valita useampi vaihtoehto, merkitse vastauksesi vastausruutuihin.  
Joissakin kysymyksissä pyydetään kirjoittamaan vastaus.
3. Kysymykset koskevat ainoastaan tämänkertaista käyntiäsi Ärjänsaarella (ks. oheinen kartta).
4. Palauta täytetty lomake aineiston kerääjälle tai sille osoitettuun paikkaan.
5. Lisätietoja antaa projektipäällikkö Anni Koskela (p. 040 6357 138, [anni.koskela@metsa.fi](mailto:anni.koskela@metsa.fi)).

#### 1. Miten saavuit Ärjänsaareen?

- 9  Omalla / sukulaisen /  
tutun veneellä tai laivalla
- 12  Maksullisella vene- tai  
laivakyydillä
- 99  jokin muu, mikä? \_\_\_\_\_

#### 2. Kuinka kauan oleskelit tai aiot oleskella tällä käynnillä Ärjänsaarella?

(vastaa joko vuorokausina tai tunteina)

noin \_\_\_\_\_ vrk tai \_\_\_\_\_ tuntia

#### 3. Missä päin Ärjänsaarta vierailit tai suunnittelet vierailevasi tällä käynnillä?

(merkitse tarvittaessa useampi kohta)

- Säippä  Mansikkatörmä  
 Lentohiekka  Vierasniemi  
 Karkeapää  Lammaslaidun  
 muualla, missä? \_\_\_\_\_

#### 4. Minkälainen on seurueesi tällä käynnilläsi Ärjänsaarella?

olen yksin  siirry kysymykseen 5.

seurueen koko yhteensä \_\_\_\_\_ henkilöä

joista alle 15-vuotiaita? \_\_\_\_\_ henkilöä

\_\_\_\_\_ \_\_\_\_\_  
liikuntaesteisiä? \_\_\_\_\_ henkilöä

### 5. Mistä seurueesi pääosin koostuu tällä käynnilläsi Ärjänsaaressa?

(valitse parhaiten kuvaava vaihtoehto)

- oman perheen jäsenistä
- muista sukulaisista
- ystäväistä
- työtovereista
- koululuokasta
- päiväkotiryhmästä
- opiskeluryhmästä
- eläkeläisryhmästä
- ohjelmapalveluyrityksen asiakkaista
- kerhosta, yhdistyksestä tms.
- jostakin muusta, mistä? \_\_\_\_\_

### 6. Kuinka tärkeitä seuraavat asiat ovat tai olivat tällä käynnilläsi Ärjänsaaressa?

(vastaa jokaiseen vaihtoehtoon)

asteikolla 5 = erittäin tärkeää, 4 = melko tärkeää, 3 = ei kumpaakaan, 2 = ei kovin tärkeää, 1 = ei lainkaan tärkeää

	erittäin tärkeää			ei lainkaan tärkeää	
	5	4	3	2	1

luonnon kokeminen	<input type="radio"/>	<input type="radio"/>	<input type="radio"/>	<input type="radio"/>	<input type="radio"/>
maisemat	<input type="radio"/>	<input type="radio"/>	<input type="radio"/>	<input type="radio"/>	<input type="radio"/>
mahdollisuus olla itsekseen	<input type="radio"/>	<input type="radio"/>	<input type="radio"/>	<input type="radio"/>	<input type="radio"/>
henkinen hyvinvointi	<input type="radio"/>	<input type="radio"/>	<input type="radio"/>	<input type="radio"/>	<input type="radio"/>
poissa melusta ja saasteista	<input type="radio"/>	<input type="radio"/>	<input type="radio"/>	<input type="radio"/>	<input type="radio"/>
rentoutuminen	<input type="radio"/>	<input type="radio"/>	<input type="radio"/>	<input type="radio"/>	<input type="radio"/>
tutustuminen uusiin ihmisiin	<input type="radio"/>	<input type="radio"/>	<input type="radio"/>	<input type="radio"/>	<input type="radio"/>
yhdessäolo oman seurueen kanssa	<input type="radio"/>	<input type="radio"/>	<input type="radio"/>	<input type="radio"/>	<input type="radio"/>
aikaisemmat muistot	<input type="radio"/>	<input type="radio"/>	<input type="radio"/>	<input type="radio"/>	<input type="radio"/>
alueeseen tutustuminen	<input type="radio"/>	<input type="radio"/>	<input type="radio"/>	<input type="radio"/>	<input type="radio"/>
luonnosta oppiminen	<input type="radio"/>	<input type="radio"/>	<input type="radio"/>	<input type="radio"/>	<input type="radio"/>
omien taitojen kehittäminen	<input type="radio"/>	<input type="radio"/>	<input type="radio"/>	<input type="radio"/>	<input type="radio"/>
kuntoilu	<input type="radio"/>	<input type="radio"/>	<input type="radio"/>	<input type="radio"/>	<input type="radio"/>
jännityksen kokeminen	<input type="radio"/>	<input type="radio"/>	<input type="radio"/>	<input type="radio"/>	<input type="radio"/>
kulttuuriperintöön tutustuminen	<input type="radio"/>	<input type="radio"/>	<input type="radio"/>	<input type="radio"/>	<input type="radio"/>

### 7. Mitä pääasiassa teit tai aiot tehdä Ärjänsaaressa tällä käynnilläsi?

(merkitse tarvittaessa useampi vaihtoehto)

- 4  retkeily
- 5  luonnon tarkkailu
- 8  kalastus
- 20  telttailu tai muu leiriytyminen maastossa
- 88  kulttuuriperintöön tutustuminen
- 121  geokätköily
- 60  uinti
- 62  auringonotto
- 15  luontovalokuvaus
- 11  sienestys
- 10  marjastus
- 9  lintuharrastus
- 70  purjehdus
- 63  veneily
- 64  melonta
- 137  sup-lautailu
- 73  leijasurffaus
- 125  varjoliito
- 999  muu, mikä? \_\_\_\_\_

**8a. Mitä mieltä olet käyttämäsi palveluiden, rakenteiden ja ympäristön laadusta tämänkertaisella käynnilläsi Ärjänsaarella?**

Vastaa jokaiseen kohtaan ja arvioi tällä käynnillä käyttämäsi palvelun tai rakenteen laatu. Mikäli et ole käyttänyt palvelua tai rakennetta tällä käynnilläsi, jätä laadun arviointikohta tyhjäksi ja rasti vaihtoehto "en ole käyttänyt palvelua".

asteikolla 5 = erittäin hyvä, 4 = melko hyvä, 3 = keskinkertainen, 2 = melko huono, 1 = erittäin huono

	erittäin hyvä					erittäin huono					en ole käyttänyt
	5	4	3	2	1	5	4	3	2	1	
lähtösataman pysäköintipaikat	<input type="radio"/>	<input type="radio"/>	<input type="radio"/>	<input type="radio"/>	<input type="radio"/>	<input type="radio"/>	<input type="radio"/>	<input type="radio"/>	<input type="radio"/>	<input type="radio"/>	<input type="radio"/>
tiestö lähtösatamaan	<input type="radio"/>	<input type="radio"/>	<input type="radio"/>	<input type="radio"/>	<input type="radio"/>	<input type="radio"/>	<input type="radio"/>	<input type="radio"/>	<input type="radio"/>	<input type="radio"/>	<input type="radio"/>
opastetaulut	<input type="radio"/>	<input type="radio"/>	<input type="radio"/>	<input type="radio"/>	<input type="radio"/>	<input type="radio"/>	<input type="radio"/>	<input type="radio"/>	<input type="radio"/>	<input type="radio"/>	<input type="radio"/>
polkureitistö	<input type="radio"/>	<input type="radio"/>	<input type="radio"/>	<input type="radio"/>	<input type="radio"/>	<input type="radio"/>	<input type="radio"/>	<input type="radio"/>	<input type="radio"/>	<input type="radio"/>	<input type="radio"/>
polkuviihtotiet	<input type="radio"/>	<input type="radio"/>	<input type="radio"/>	<input type="radio"/>	<input type="radio"/>	<input type="radio"/>	<input type="radio"/>	<input type="radio"/>	<input type="radio"/>	<input type="radio"/>	<input type="radio"/>
tulentekopaikat	<input type="radio"/>	<input type="radio"/>	<input type="radio"/>	<input type="radio"/>	<input type="radio"/>	<input type="radio"/>	<input type="radio"/>	<input type="radio"/>	<input type="radio"/>	<input type="radio"/>	<input type="radio"/>
polttopuiden saatavuus	<input type="radio"/>	<input type="radio"/>	<input type="radio"/>	<input type="radio"/>	<input type="radio"/>	<input type="radio"/>	<input type="radio"/>	<input type="radio"/>	<input type="radio"/>	<input type="radio"/>	<input type="radio"/>
käymälät	<input type="radio"/>	<input type="radio"/>	<input type="radio"/>	<input type="radio"/>	<input type="radio"/>	<input type="radio"/>	<input type="radio"/>	<input type="radio"/>	<input type="radio"/>	<input type="radio"/>	<input type="radio"/>
jätehuollon toteutus ja ohjaus (roskaton retkeily)	<input type="radio"/>	<input type="radio"/>	<input type="radio"/>	<input type="radio"/>	<input type="radio"/>	<input type="radio"/>	<input type="radio"/>	<input type="radio"/>	<input type="radio"/>	<input type="radio"/>	<input type="radio"/>
erityistarpeiden huomioon ottaminen (reittien kuljettavuus, turvallisuus, opasteet yms.)	<input type="radio"/>	<input type="radio"/>	<input type="radio"/>	<input type="radio"/>	<input type="radio"/>	<input type="radio"/>	<input type="radio"/>	<input type="radio"/>	<input type="radio"/>	<input type="radio"/>	<input type="radio"/>
yrittäjien tuottamat palvelut (esim. kesäkahvila ja ohjelmapalvelut)	<input type="radio"/>	<input type="radio"/>	<input type="radio"/>	<input type="radio"/>	<input type="radio"/>	<input type="radio"/>	<input type="radio"/>	<input type="radio"/>	<input type="radio"/>	<input type="radio"/>	<input type="radio"/>
reittien ja rakenteiden turvallisuus	<input type="radio"/>	<input type="radio"/>	<input type="radio"/>	<input type="radio"/>	<input type="radio"/>	<input type="radio"/>	<input type="radio"/>	<input type="radio"/>	<input type="radio"/>	<input type="radio"/>	<input type="radio"/>
yleinen turvallisuus	<input type="radio"/>	<input type="radio"/>	<input type="radio"/>	<input type="radio"/>	<input type="radio"/>	<input type="radio"/>	<input type="radio"/>	<input type="radio"/>	<input type="radio"/>	<input type="radio"/>	<input type="radio"/>
yleinen siisteys	<input type="radio"/>	<input type="radio"/>	<input type="radio"/>	<input type="radio"/>	<input type="radio"/>	<input type="radio"/>	<input type="radio"/>	<input type="radio"/>	<input type="radio"/>	<input type="radio"/>	<input type="radio"/>
maiseman vaihtelevuus	<input type="radio"/>	<input type="radio"/>	<input type="radio"/>	<input type="radio"/>	<input type="radio"/>	<input type="radio"/>	<input type="radio"/>	<input type="radio"/>	<input type="radio"/>	<input type="radio"/>	<input type="radio"/>

**8b. Kuinka tyytyväinen olet kokonaisuudessaan Ärjänsaaren palveluiden ja rakenteiden määrään?**

asteikolla 5 = erittäin tyytyväinen, 4 = melko tyytyväinen, 3 = ei kumpikaan, 2 = melko tyytymätön, 1 = erittäin tyytymätön

erittäin tyytyväinen      erittäin tyytymätön

**9. Täyttyivätkö tähän käyntiisi liittyvät odotuksesi seuraavien asioiden suhteen Ärjänsaarella?**

asteikolla 5 = erittäin hyvin, 4 = melko hyvin, 3 = keskinkertaisesti, 2 = melko huonosti, 1 = erittäin huonosti

	erittäin hyvin					erittäin huonosti				
	5	4	3	2	1	5	4	3	2	1
luonnonympäristö	<input type="radio"/>	<input type="radio"/>	<input type="radio"/>	<input type="radio"/>	<input type="radio"/>	<input type="radio"/>	<input type="radio"/>	<input type="radio"/>	<input type="radio"/>	<input type="radio"/>
harrastusmahdollisuudet	<input type="radio"/>	<input type="radio"/>	<input type="radio"/>	<input type="radio"/>	<input type="radio"/>	<input type="radio"/>	<input type="radio"/>	<input type="radio"/>	<input type="radio"/>	<input type="radio"/>
reitit ja rakenteet	<input type="radio"/>	<input type="radio"/>	<input type="radio"/>	<input type="radio"/>	<input type="radio"/>	<input type="radio"/>	<input type="radio"/>	<input type="radio"/>	<input type="radio"/>	<input type="radio"/>
kulttuuriympäristö	<input type="radio"/>	<input type="radio"/>	<input type="radio"/>	<input type="radio"/>	<input type="radio"/>	<input type="radio"/>	<input type="radio"/>	<input type="radio"/>	<input type="radio"/>	<input type="radio"/>

**10. Kuinka usein olet käynyt Ärjänsaarella ennen tätä käyntiä?**

(vastaa kaikkiin soveltuviin kohtiin)

tämä on ensimmäinen kerta  siirry kysymykseen 11

viimeisen viiden vuoden aikana \_\_\_\_\_ kertaa

milloin ensimmäisen kerran? v. \_\_\_\_\_

milloin edellisen kerran? v. \_\_\_\_\_

**11. Onko jokin seuraavista asioista häirinnyt Sinua tämänkertaisella käynnilläsi Ärjänsaarella?**

(vastaa jokaiseen vaihtoehtoon)

asteikolla 5 = ei lainkaan, 4 = melko vähän, 3 = keskinkertaisesti, 2 = melko paljon, 1 = erittäin paljon

	ei lainkaan					erittäin paljon				
	5	4	3	2	1	5	4	3	2	1
maaston kuluneisuus	<input type="radio"/>	<input type="radio"/>	<input type="radio"/>	<input type="radio"/>	<input type="radio"/>	<input type="radio"/>	<input type="radio"/>	<input type="radio"/>	<input type="radio"/>	<input type="radio"/>
maaston roskaantuneisuus	<input type="radio"/>	<input type="radio"/>	<input type="radio"/>	<input type="radio"/>	<input type="radio"/>	<input type="radio"/>	<input type="radio"/>	<input type="radio"/>	<input type="radio"/>	<input type="radio"/>
liiallinen kävijämäärä	<input type="radio"/>	<input type="radio"/>	<input type="radio"/>	<input type="radio"/>	<input type="radio"/>	<input type="radio"/>	<input type="radio"/>	<input type="radio"/>	<input type="radio"/>	<input type="radio"/>
muiden kävijöiden käyttäytyminen	<input type="radio"/>	<input type="radio"/>	<input type="radio"/>	<input type="radio"/>	<input type="radio"/>	<input type="radio"/>	<input type="radio"/>	<input type="radio"/>	<input type="radio"/>	<input type="radio"/>
jokin muu, mikä? _____	<input type="radio"/>	<input type="radio"/>	<input type="radio"/>	<input type="radio"/>	<input type="radio"/>	<input type="radio"/>	<input type="radio"/>	<input type="radio"/>	<input type="radio"/>	<input type="radio"/>

**12. Missä määrin koet tämänkertaisen käyntisi  
Ärjänsaassa vaikuttaneen yleiseen terveydentilaasi ja  
hyvinvointiisi seuraavilla osa-alueilla?**

(vastaa jokaiseen kohtaan ja valitse se vaihtoehto, joka parhaiten kuvaa tuntemuksiasi)

asteikolla 5 = täysin samaa mieltä, 4 = jonkin verran samaa mieltä, 3 = ei samaa eikä eri mieltä, 2 = jonkin verran eri mieltä, 1 = täysin eri mieltä

täysin samaa mieltä      täysin eri mieltä  
5   4   3   2   1

Sosiaalinen hyvinvointini lisääntyi            
(esim. työkyvyn edistyminen, ihmissuhteiden lujittuminen, yksin tai yhdessä tekemisestä nauttiminen)

Psyykkinen hyvinvointini lisääntyi            
(esim. tyytyväisyys elämään, mielialan kohentuminen, palautuminen henkisestä uupumuksesta, uuden oppiminen)

Fyysinen hyvinvointini lisääntyi (esim.       
luonto-aistimuksista nauttiminen, fyysisen kunnon ylläpito, uusien taitojen omaksuminen, fyysinen hyvä olo)

**13. Miten pitkän matkan olet liikkunut tai aiot liikkua omin voimin (esim. kävellen, pyöräillen) tällä käynnilläsi Ärjänsaassa?**

(voit merkitä useamman vaihtoehdon)

- kävellen \_\_\_\_\_ km  
 muuten, miten? \_\_\_\_\_ km

**14. Pysyvän asuinpaikkasi asuinkunta?**

\_\_\_\_\_ kotimaasi \_\_\_\_\_

**15. Sukupuoli?**

- mies       nainen       muu

**16. Syntymävuosi?**

[ \_ \_ \_ \_ ]

**17. Ammatillinen koulutus?**

(merkitse korkein taso)

- ammattikoulu  
 opistotasoinen tutkinto  
 alempi yliopisto- tai korkeakoulututkinto  
 ylempi yliopisto- tai korkeakoulututkinto  
 ei ammatillista tutkintoa

**18. Vapaa sana**

\_\_\_\_\_  
\_\_\_\_\_  
\_\_\_\_\_

**KIITOKSIA VASTAUKSISTASI!**

Mikäli haluat esittää muita ajatuksiasi, niin kirjoita niitä tähän.

\_\_\_\_\_  
\_\_\_\_\_  
\_\_\_\_\_



## Liite 4. Vastaajien asuinkunnat

Asuinkunta	Kpl	%
Kajaani	105	41
Oulu	35	14
Helsinki	23	9
Kempele	6	2
Kuopio	5	2
Tampere	4	2
Sotkamo	4	2
Hämeenlinna	4	2
Jämsänkoski, liittynyt Jämsään 1.1.2009	4	2
Rovaniemi	3	1
Vaala	3	1
Paltamo	3	1
Lohja	3	1
Järvenpää	2	1
Turku	2	1
Iisalmi	2	1
Seinäjoki	2	1
Vantaa	2	1
Karkkila	2	1
Ei määritelty	2	1
Muhos	2	1
Utajärvi	2	1
Kuhmo	2	1
Vaasa	2	1
Joensuu	2	1
Mäntsälä	1	0
Kemi	1	0
Pyhäntä	1	0
Porvoo	1	0
Nurmes	1	0
Pori	1	0
Keminmaa	1	0
Parainen (Länsi-Turunmaa vuosina 2009-2011)	1	0
Puolanka	1	0
Kärsämäki	1	0
Salo	1	0
Kirkkonummi	1	0
Nurmijärvi	1	0
Nokia	1	0
Vuolijoki, liittynyt Kajaaniin 1.1.2007	1	0
Petäjävesi	1	0
Raasepori	1	0
Tyrnävä	1	0

Asuinkunta	Kpl	%
Pielavesi	1	0
Imatra	1	0
Aura	1	0
Lahti	1	0
Toholampi	1	0
Haukipudas, liittynyt Ouluun 1.1.2013	1	0
Lieto	1	0
Mikkeli	1	0
Suomussalmi	1	0
Ylivieska	1	0
Kouvola	1	0
Jyväskylä	1	0
Tuusula	1	0
Lemi	1	0
<b>Yhteensä</b>	<b>258</b>	<b>100</b>

## Liite 5. Muut aktiviteetit

Harrastus muu	Kpl
1. käynti	1
Aartenetsintä	1
Eväiden syöminen, liikunta, pelailu	1
Frisbegolf	1
Grillaus avotulella	1
Joutenolo	1
Kahvila, kahvilla käyminen	3
Kauneittuminen luonnossa olon 'opetus' eli nauttiminen & sen kauneuden näkeminen 4v	1
Kultturi	1
Lammaspaimenena toimiminen	5
Lenkkeily	1
Muistelu	1
Munkkikahvit	1
Mäenlasku lentohiekoilla	1
Oleskelu	1
Oman äidin käyttäminen, muistoja verestämässä	1
Patikointi	1
Pokemon	1
Retkiruokailu, eväiden syöminen	6
Saunominen osana festivaalia	1
Study	1
Taidefestivaalit	5
<b>Yhteensä</b>	<b>37</b>

## Liite 6 Vapaamuotoinen palaute

Mökkejä ja rakennuksia voisi kunnostaa
Kaipaisin kanoottia tai soutuvenettä tänne. Rakennukset olisi hyvä saada peruskuntoiseksi. Törmien portaat kuntoon.
Aina hyvä mesta tulla kalastuksen lomassa lepäilemään. Toivottovasti mökit tulee pian vuokralle.
Hyvä alku uudelle ajalle Ärjässä, jatkakaa samaan tapaan. Kesäkahvila olisi meille erittäin tärkeä ja mukava asia.
Ihanaa että kehittäte ja pidätte huolta tästä loistavasta saaresta.
Kiitos.
Upea paikka, toivottavasti alueen kunnostustoiminnot jatkuvat. Erillinen kompostori olisi hyvä.
Ärjä on mukava paikka käydä retkeilemässä ja uimassa. Geokätköjä on etsitty. Hyvä, että palveluita kehitetään ja saarta pidetään kunnossa. Käymme useita kertoja kesässä ja talvellakin. Hyvä paikka rentoutua ja irtautua arjesta!
Tressitön kesäpäivä.
Keittiökatoksia voisi olla toinen. Retkeily parasta t: H. 8 v. makkara parasta t: E. 4 v. Grillikatokset yms sateensuojat ois plussaa.
Saaren puhtaus on parantunut paljon viime vuosista!
POLTTOPUITA OLISI VOINUT OLLA LÄHEMPÄNÄ.
Ihanan rauhallista. Pitäkää saari luonnonläheisenä paratiisisaarena.
Kiitos mahtavan mukavasta kahvilapalvelusta saarella ja kiitos Vilmalle saaren esittelystä!!
Saunojen vuokrausmahdollisuutta kaivataan. Miesten ja naisten saunat, joita voisi lämmittää koska haluaa olisi hyvä.
Muutoin hieno paikka, mutta toiveena olisi viitoituksia poluille, luonto-opastustauluja ja fiksumpi huussi. Kiitos!
Hieno paikka.
Luonnosta tullaan aina nauttimaan.
Mahtava paikka, varsinkin kesällä. Yhden lampaan nimi voisi olla Late.
Iha jees .
Sukupuoleen voisi laittaa muu lisäksi.
Toivon että saaren ja palveluiden kehittämisen myötä saari pysyisi kuitenkin rauhallisena, luonnollisessa ja koskemattomassa tilassa kuten nyt. Pieni sauna olisi kiva jossa myös telttailijat pääsisi saunomaan. Lampaat ihana lapsia ajatellen.
Hieno paikka, olisi ihana tulla uudestaan parin vuoden päästä katsomaan miten paikka on kehittynyt. Pitkän matkan takia ei aikaisemmin.
Upea paikka ja kehitys erittäin positiivinen.
Hieno paikka!
Kiitos kun kunnostatte saaren mahdollisuuksia!
Ihanaa!
Mahtava paikka. Kaunista.
Toivottavasti saaren mökit saadaan kunnostettua ja saareen muutenkin panostettaisiin enemmän.
Lämmintä vettä ja kiva ympäristö sekä lammas. Tulemme toistenkin. Valitettavasti makkarat unohtuivat kotiin ja tuli tikut myös.
Ärjä on merkittävä osa Kainuun kulttuuriperintöä ja upea paikka!
Mahtava paikka! Sopii täydellisesti meille! Vuokramökit toiveena!

Kiitos hieno paikka... Kiitos Metsähallitus.
Vatsasairaana toivoisi wc asioinnin mutkattomaksi.
Suuri kiitos :)
Rauhallinen hieno paikka. Suosittelen käymään stressaantuneille.
Kiitos Metsähallitukselle ja yrittäjille hyvästä työstä. Ärjä on saanut paljon näkyvyyttä mediassa.
Mökkejä toiveissa!
Kiitos.
Laituripaikkoja enemmän.
Mökit käyttöön. Herrojenniemi kuntoon. Vuokraus tietoisuuteen. Avohakkuuta ei enää, paitsi hoitohakkuuta.
Mökit
Ärjösaari kertakaikkisen ihana paikka. Hirsimökit pian vuokrakuntoon.
Kaatojen siistiminen esteettisesti.
Hieno kokemus kokonaisuudessaan. Positiivista, että paikalla oli opas. Venekuljetus toimi erinomaisesti. Hienoa, että saaren toimintaa kehitetään ja rakennuksia kunnostetaan saaren värikästä historiaa kunnioittaen. Menestystä kehittämishankkeelle.
Suomen luonnon brändi ensiluokkaista ja edelläkävijä. Merkityksellinen kohde Suomen matkailulle. Luonto on hyvä käyntikortti.
Ihana paikka ja mahtavaa että toimipaikat on kunnostettu. Super hyvä juttu että Ärjää kehitetään eteenpäin!
Hieno juttu että ei tarvitse olla omaa venettä, että tänne pääsee. Venekyyti ei ole liian kallis ja voi silti olla vaikka koko päivän. Sovitusti saa kyydin. Laivakin on kiva mutta tavalliseen vierailuun ja retkeen liian kallis. Laivan musiikki ihan kiva, vaikka rikkookin hieman luonnonrauhaa. Ei haittaa koska voi itse mennä sivullaankin jos haluaa. Vähän eloisa meininki on ok.
Kiitos!
Hienoa, että Ärjän palveluja lisätään ja paikkoja kohennetaan! Todella tärkeä asia!
Upeaa että on autoton äänimaailma, sitä on suojeltava. Hiljaisuus on arvokasta.
Ihana paikka. Vessat paremmaksi.
Kiitos Ärjä!
Jospa saunoja ja mökkejä pystyisi pian vuokraamaan.
Upea paikka. Kulttuurihistoriasta voisi olla infoa. Liiallista kehittämistä ei kaipaa, saaren hienous piilee rauhassa ja luonnon yhteydessä. Autiotuvalle voisi hommata liiterin ja puuhuollon, ettei käytetä luonnon puuta.
Polttopuut lähemmäksi, roskattomuudesta iso kiitos! Maisemaan sopivat levähdyspaikat, joita ei ole liikaa rakennettu. Kyllit saareen.
Lampaat on kiva lisä täällä ja kelit osu kohdilleen.
Uusien polkujen teko, ennen kuin vanhat käyvät liian vaarallisiksi. Ravintola olisi hyvä kunnostaa aikansa hengen mukaiseksi. Yleinen sauna (autiosauna/ilmainen) parantaisi menetettyä yhteisöllisyyttä. Vain lihasvoimainen liikkuminen voisi olla sallittua. Lisää höyrylaivavuoroja/yhteyksiä/tapoja tulla.
Olisin toivonut tietoa Kalamajasta, sen varusteista ja käytännöstä etukäteen. Toivottavasti kaivo saadaan kuntoon. Helteellä huono olla pitkään, kun tarvisi raahata niin paljon vettä. Olisipa tänne julkinen liikenne.

Olisi hienoa, jos kulttuurihistoriallisesti arvokkaat mökit kunnostettaisiin reippaalla aikataululla ja niitä voisi vuokrata. Autiotupa- ja telttailumahdollisuus tulisi säilyttää. Reitit, kartat ja opasteet kuntoon. Hieno paikka ja upea luonto. Sen säilymiseksi ei ole hyvä, jos saaresta tulee liian suosittu.
Toivottavasti Ärjä säilyttää erikoisuutensa ja luonto säilyy, vaikka kävijämäärät ovat lisääntyneet/lisääntyvät.
Rannan poikki voisi mennä puuportaat/laituri tai muu polku.
Todella upea paikka! Lisää opasteita olisin toivonut vielä poluille ja ehkä selvitystä reitin kulusta, että vähemmän luonnossa liikkuvatkin uskaltaa lähteä reippaasti poluille. Ainakin yhdessä kohtaa polkua oli metallitolppa, johon voi loukata itsensä.
Ihana saari. Tulisni mieluusti toistenkin, ehkä perheen kanssa retkeilemään ja telттаilemaan tai yksin polkujuoksemaan, jos kuljetus olisi järjestettävissä. Koen tilausliikenteen vaikeaksi ja esittää ainakin minua käymästä saarella. Ihana olisi, jos olisi mökkejä vuokrattavissa ja/tai juoksun jälkeen saunamahdollisuus.
Olisi mukavaa, jos rakennukset korjattaisiin.
Nuotiopaikkojen reunukset liian korkeat. Toivottavasti mahdollisimman nopeasti mökit ja saunat kuntoon. Ihana paikka!
Erittäin upea ja hienokohde, joka pitäisi saada loistoonsa ja ihmisten käyttöön ympäri maailman. Luonnoltaan, maisemaltaan upea kohde. Harmi, että rakennuskanta on päästetty rapistumaan.
Näkisin Ärjän tulevaisuuden luonnonsuojelun kautta. Monet harrastusmahdollisuudet rikkovat luonnon rauhaa, joten ne tulisi pitää minimissä. Kuitenkin saarelle retkeilyn tulisi olla mahdollista.
Mansikkatörmälle saa aivan mielettömän upean hammokki yöpymispaikan. 5/5. Vesa kuskas ja kaikki pelas niin kuin pitää.
Sukupuolen kohdalle olisi hyvä laittaa rasti (joku)muu.
Upea paikka, onneksi kaikkien yhteinen yhteiskuntaluokkaan katsomatta. "Vähävaraisenkin" Kanaria. Pari telttaa koko kesän (myös edellisen) samassa paikassa. Myös tavaroilla on "varattu" telttapaikkoja; näin oli myös jatkuvasti samassa paikassa olevien telttöjen kohdassa jo keväällä. Miksi kärki rauhoitettu, kun siellä ei ole vuosiin pesinyt rauhoituksen "syy lintu"?
Puucee Karkeanpään kämpälle, myös, kiitos!
Surkea loppu telttailulle 30 vuoden jälkeen. Ihana saari olla ja nauttia. Mutta nyt uuden omistajan vuoksi ei enää voi olla tyytyväinen kun ei voi telttöjä pitää. Sukulaiset ihannoivat että ompa ihana telttapaikka mutta nyt loppu sekin ihanuus. Surku. Parempia aikoja odotellessa.
40v ollut teltat toukokuusta syyskuuhun. Nyt häätö 3vk kuluttua. Hyvästi Ärjä!
Ärjässä olen käynyt ja nauttinut jo kymmeniä vuosia. Leiri on saanut olla "pysyvästi" useita vuosia, eri omistajien ollessa "isäntinä". Pidetty saaresta huolta, mutta eipä onnistu enää nykyisen Herran vallanalla. :( Puuseet vois tyhjentää huomattavasti useammin. Nuotiopaikatkin vähän niin ja näin. Pirun hidasta ollut paikkojen kunnostaminen. ENNEN KAIKKI OLI PAREMMIN. MUTTA PAREMPAA TOIVOTAAN :)
Polttopuut valmiiksi nuotiopaikoille, halottuna.
Mökit kuntoon! Kalamökissä haiskahti home, epäsiisti, vanhat patjat! Ihana uniikki paikka! Huikea puhdas luonto.

<p>Venematkakin itsessään elämys. Mahtavaa olisi saada kulttuurihistorialliset rakennukset entisöityä majoitukseen. Käsityöläisiä-kin vois toimia niissä? Tai esim. pieni kesäkirjasto/oleskelumökki. +Sauna yleiseen käyttöön olisi ihana! Hyvät nuotiopaikat oli! Plussaa kännykän latausmahdollisuudesta! Kiitos ihanasta retkestä ja yöstä!</p>
<p>Kaikki eivät ole roskattomia retkeilijöitä, en ole nähnyt ohjeita. Muu-vaihtoehto puuttuu sukupuolesta. Kartta ja saaren käyttäytymissäännöt esille muutamilla yleisimmillä kielillä esim tulentekopaikoille. Pistorasiat riittivät nyt, mutta jos kävijöitä on enemmän tulee paikoista pula.</p>
<p>Roskattoman retkeilyn ohjeistus puutteellinen.</p>
<p>Uskomattoman hieno paikka! Tulemme varmasti toistekin. Venepalveluyrittäjät olivat tosi mukavia ja ystävällisiä.</p>
<p>Toivottavasti säilyy ennallaan ikuisesti!</p>
<p>Kioski enemmän auki vaikka tukirahoituksella. Ihana paikka!</p>
<p>Telttaillessa Säipässä häiriinnyimme grillipaikalla olevien kovaäänisestä seurueesta. Puuvaja polttopuineen oli turhan kaukana keittokatokselta ja grillipaikoilta. Ihanaa kun saari kunnostetaan ja mahdollisesti joskus saadaan yöpyä mökissä ja saunoa :)</p>
<p>Ärjä on paras! WC-paperit on ilmeisesti tuotava itse nykyään? Polttopuiden löydettävyyys voisi olla kerrottuna kesäkeittiöllä. Saunaan olisi päästävä jo 2020 kesällä :( Sitä on ikävä. Voisiko yksi saunoista toimia lauantaisin "yleissaunana" niin ei tarvitsisi kaikkien varata vuoroa/mökkiä tms... Eli kaikki saunomaan tietynä aikana.</p>
<p>Kyykkäärmeitä on, eteenkin aurinkoisina päivinä korkeissa paikoissa, voisi ehkä kertoa tästä tulevissa opastekyltissä. Muuten lammasaitauksessa on edelleen vanhaa roskaa, sitä voisi kerätä pois ennen ensi kesää ennen kuin lampaat tulevat. Muuten täydet pisteet Ärjänsaarelle, unohtumaton paikka! Ollaan viihtyneet erittäin hyvin. Muuten toinen henkilö tässä ryhmässä on ruotsalainen ja tulee Tukholmasta, ajattelin että se teitä kiinnostaa!</p>
<p>Jos kävijämäärä kasvaa, olisi hyvä että käyttäydytään. Ei kehitä liikaa, niin saaren rauha säilyy. Pyöräily saarella tuhoaa paikan.</p>
<p>Entinen (keittokatoksen) uuni oli hyvä, nyt tökerö. Mikä Metsähallitus ei anna rantautua Ruunaniemeen! Eikä telttailla pitempään!</p>
<p>26.7 -19 aivan loistava keli käydä verestämässä muistoja. Vesi puhdas, hiekkaranta, hyvä palvelu kioskissa! Ärjä &lt;3</p>
<p>Toivottavasti saadaan mökit pian vuokralle!</p>
<ul style="list-style-type: none"> <li>-Polttopuita pitäisi olla</li> <li>-Peseytymismahdollisuus niin voisi olla kauemminkin Ärjässä</li> <li>-Mökit kuntoon ja käyttöön!</li> <li>-Saunan vuokrausmahdollisuus</li> <li>-Isompi laitur.</li> </ul>
<p>Vaikka roskia ei ollut paljon, niiden vähäinenkin määrä häiritsi, kun pitäisi olla roskatonta retkeilyä. Väkimäärän lisääntyessä roskatkin lisääntyvät. Saarella liikkuessani nyt festariviikonlopuna olen huomannut luontoon ilmaantuneen uusia roskia. Koska ihmiset heittelevät/vahingossa tiputtavat roskia luontoon, voisiko lammaspaimenien tehtäviin kuulua roskien kerääminen ja yleisen siisteyden ylläpitäminen. Jos olisin lammaspaimenena, kiertelisin uteliaisuuttani koko saaren ja kaikki polut ja samalla keräilisin roskia. Näin teen nytkin, jos aikaa on. Esim. heinäkuussa sain kiitosta Pyhä-Luostolla, kun omaksi iloksi kuljin roskapussin kanssa :)</p>

<p>Olisi hienoa, jos Metsähallitus voisi kunnostaa mökkejä vuokrattavaksi sekä myös laittaa ranta-saunat vuokrattavaksi yleisölle.</p> <p>Terkut Vilmalle, teet hyvää työtä!</p>
<p>Polttopuita voisi hommata lisää.</p>
<p>Kannattaisi lisätä opaskyltti Pihkalan ja sauna 3:n välille, siihen missä lammasaita katkaisee polun. Pihkalan suuntaan menevä polku näyttää menevän vain mökeille, joten moni lähtee kävelemään lammasaidan oikeaa reunaa tai hyppää aidan yli.</p> <p>Kannattaisi lisätä lammasaidan porttien ohjetauluihin maininta siitä, että aitaukseen saa mennä. Myös ohjeistus koirista kannattaa lisätä tauluun.</p> <p>Muuten saarella jotakuinkin kaikki ylitti odotukset. Upea paikka!</p>
<p>Vanhoja rakennelmia ei pidä purkaa, jos uusia ei tehdä heti tilalle (esim. nuotiopaikat). Vanhat huussit pitää säilyttää vaikka uusia tehtäisiinkin tilalle, rakennuksia ei siis pidä purkaa (surullisena esimerkkinä vanha laituri...)</p> <p>Pitkäaikaisten ärjänevijöiden kokemukseen perustuvat neuvot ja ohjeet on täysin sivuutettu, ja viety eteenpäin saaren kannalta toisarvoisia asioita.</p>
<p>-Hyvä opastus veneessä!</p> <p>-Ystävälliset kahvilamyymälät</p> <p>-Uskomaton paikka, jonka ehkä vain harvat tietää.</p> <p>-Onnea tutkimukseen!</p>
<p>Ystävällinen palvelu. Kiitos veneenkuljettajalle ja kioskinmyyjälle.</p>
<p>Upea paikka! Aina mainostetaan Yyterin hiekkarantaa ja Kalajoen hiekkarantaa, mutta tämä on upea! Tänne pitäisi tuoda vaan enemmän ihmisiä katsomaan, kuinka UPEA! paikka tämä on!</p>
<p>Vohveli oli myös hyvää :)</p>
<p>Puuliiteri on liian kaukana. Puut, joita oli nuotiopaikan luona, olivat paksuja lankkuja, eivät syty helposti. Kirvestä ei ollut? Kesäkahvila kiva ja palvelu ystävällistä.</p>
<p>Etenkin Lentohiekan jälkeen reitillä Kalamajalle vaikeita, osin jopa vaarallisia kohtia. Reitti menee niin lähellä reunaa, että jatkossa olisi hyvä miettiä jotakin toista polkua, apukeinoja tms. etenkin jos väkimäärä lisääntyy.</p>
<p>Lentohiekan alueella vaarallista kulumaa. Polku ei kestä kävijämäärän kasvua.</p>
<p>Lampaat ovat mukava lisä käynnille! Perinnetietoa/historiaa enemmän esille.</p>
<p>Kiitos että Ärjänsaari on siistiytynyt ja alueeseen on panostettu. Kehittämistä riittää vielä, toivottavasti rahoitusta riittää ylläpitoon ja kehittämiseen. Lampaat kivoja. Historiaa esille enemmän.</p>
<p>Tulipaikkojen viereen pitäisi saada pöytä ja penkit ruokailua varten. Nyt ihmiset jäävät tulipaikalle syömään eikä uusi ryhmä mahdu tulille. Todella hieno ja kehittämisen arvoinen paikka, joka on täysin uniikki koko Pohjois-Suomessa!</p>
<p>A-oikeudet kahvilaan. Keittiökatoksia lisää. Käymälöitten puhdistus ja syltityitä enemmän.</p>
<p>Frisbegolfrata.</p>
<p>Mökit kuntoon ja vuokrattaviksi! Lisää laitureita :)</p>
<p>Ärjän valtakunnallinen tunnettavuus. Satamaan kiva anniskelu- ja mokailupaikka (esim. Hangon Skiffer).</p>
<p>-Puuvarastot lähelle nuotiopaikkoja</p> <p>-Nuotiopaikkojen pitäminen hyvässä kunnossa</p> <p>-Kahvilapalvelut ovat todella hyvä lisä</p> <p>-Nuorisot ovat retkellä yötäkin, joten puhdas vesi olisi tosi hyvä lisä</p> <p>-Vesojen siistinä pitäminen tosi tärkeää</p> <p>-Lampaat olivat pienille iso +</p> <p>-Kanoottien ja suppilautojen vuokraus on tosi hyvä.</p>



Aivan mahtavaa, että muutkin ovat löytäneet tämän upean saaren, joka on lähellä sydäntäni. Toivon että luonnonrauha / kunnioitus säilyy. Uskon siihen. Ärjän taidefestivaali on hieno kokemus + kioskin uudelleen aukaisu - täydellinen suomikokemus 4v tyttärelleni - haluan 'opettaa' tai ennemminkin jakaa metsästä löytyvän rauhan & kauneuden. Ihan niinkuin mummu & isä minulle opetti. Etenkin suurkaupungin sykkeessä asuvalle se on tärkeää. Metsästä löytyy minun kappelin.

Kyydit toimi hyvin ja se on tärkeää, kun ei ole omaa autoa.

# Uusimmat Metsähallituksen luonnonsuojelujulkaisut

## Sarja A

- No 229 Hasanen, E. & Vähäsarja, K. 2019: Moved by Nature – School-children’s experiences of outdoor activities in nature. 107 s.
- No 230 Ervola, A., Rautiainen, M., Seppänen, M. & Bisi, J. 2019: Erätalous valtion alueilla – yleis- ja erityisoikeuksien käyttö. 46 s.
- No 231 Arnkil, A., Hoikkala, J. & Sahla, M. (toim.) 2019: Suojelualueet merialuesuunnittelussa – suositus suojelualueiden huomioimiseksi. 42 s.

## Sarja B

- No 238 Vehkaoja, M. & Nykänen, A. 2018: Viktiga säljaks- och fiskeområden i Skärgårdshavet och Bottniska viken. 40 s.
- No 239 Kyrönviita, M. & Tuomaala, T. 2018: Päijänteen kansallispuiston kävijätutkimus 2017. 66 s.
- No 240 Hänninen, M. 2018: Repoveden kansallispuiston kävijätutkimus 2017–2018. 87 s.
- No 241 Pellikka, J., Artell, J., Rautiainen, M. & Putaala, A. 2018: Valtion maiden kanalintulupametsästäjät. 51 s.
- No 242 Kuusisto, K. 2018: Urho Kekkonen kansallispuiston kävijätutkimus 2017. 84 s.
- No 243 Paulus, E. 2019: Ruunaan retkeilyalueen kävijätutkimus 2017. 64 s.
- No 244 Salonen, D. & Veteläinen, T. 2019: Hossan kansallispuiston kävijätutkimus 2017–2018. 73 s.
- No 245 Kampuri, E.-N. 2019: Koloveden kansallispuiston kävijätutkimus 2018. 62 s.
- No 246 Kuusisto, K. 2019: Evon retkeilyalueen kävijätutkimus 2018. 55 s.
- No 247 Aspholm, P. 2019: Riisitunturin kansallispuiston kävijätutkimus 2018–2019. 47 s.
- No 248 Aspholm, P. 2019: Korouoman kävijätutkimus 2018–2019. 42 s.

## Sarja C

- No 163 Metsähallitus 2018: Saarijärven vanhojen metsien hoito- ja käyttösuunnitelma 2011–2025. 80 s.
- No 164 Metsähallitus 2018: Vintilänkairan, Koitelaisen ja Pomokairan Natura 2000 -alueiden hoito- ja käyttösuunnitelma. 75 s.
- No 165 Siira, H. & Sulkava, P. 2019: Pallas–Yllästunturin kansallispuiston luontomatkailusuunnitelma. 66 s.



ISSN-L 1235-8983  
ISSN (VERKKOJULKAISU) 1799-5388  
ISBN 978-952-295-258-5 (PDF)  
JULKAISUT.METSA.FI