

METSÄHALLITUKSEN LUONNONSUOJELUJULKAISUJA. SARJA B 261

# Syötteen kävijätutkimus 2020

Tanja Jylänki



Tanja Jylänki  
Metsähallitus, Pohjanmaan–Kainuun Luontopalvelut  
tanja.jylanki(at)metsa.fi

Översättning & Translation: Lingsoft.

Kansikuva: Maarit Vaahteranoksa.

© Metsähallitus, Vantaa 2021

ISSN-L 1235-8983

ISSN (verkkajulkaisu) 1799-5388

ISBN 978-952-377-016-4 (pdf)

Tanja Jylänki

# Syötteen kävijätutkimus 2020



# Kuvailulehti

|                                   |  |                      |              |
|-----------------------------------|--|----------------------|--------------|
| Julkaisija                        | Metsähallitus  | Julkaisu-aika        | 3.5.2021     |
| Toimeksiantaja                    | Metsähallitus  | Hyväksymispäivämäärä |              |
| Luottamuksellisuus                | Julkinen   | Diaarinumero         | MH 2771/2021 |
| Suojelualuetyyppi/Suojeluohjelma  | kansallispuisto, Natura 2000-alue, valtion retkeilyalue, virkistysmetsä                                    |                      |              |
| Alueen nimi                       | Syötteen kansallispuisto, Iso-Syötteen retkeilyalue, Syötteen virkistysmetsä                               |                      |              |
| Natura 2000 -alueen nimi ja koodi | Syöte FI1103828, Latva–Korte–Kärppävaara FI1105407, Maaselkä FI1103813, Salmitunturi–Rääpysjärvi FI1105405 |                      |              |
| Tekijä(t)                         | Tanja Jylänki  |                      |              |
| Julkaisun nimi                    | Syötteen kävijätutkimus 2020   |                      |              |

## Tiivistelmä

Syötteen kävijätutkimusalue käsittää Syötteen virkistys- ja luonnonsuojelualueiden kokonaisuuden: Syötteen kansallispuiston, Iso-Syötteen retkeilyalueen ja Syötteen virkistysmetsän. Syötteen alue sopii mainiosti ympärivuotiseen luonnosta nauttimiseen. Talvella alueella ristelee hiihtolatuksen lisäksi talvipyöräily- ja lumikenkäreittejä, ja lumettomaan aikaan alueelle voi tulla vaeltamaan useammaksikin päiväksi, sienestämään, marjastamaan ja maastopyöräilemään.

Syötteen alueen kävijätutkimuksen aineisto kerättiin talvikaudella 15.2.–30.4. ja kesä–syyskaudella 1.5.–25.10. Tutkimuksessa käytettiin Metsähallituksen vakiolomaketta.

Syötteen kansallispuistossa kirjattiin vuonna 2020 ennätyselliset 114 801 käyntiä. Iso-Syötteen retkeilyalueen ja Syötteen virkistysmetsän käyntimäärät olivat myös korkeammat kuin koskaan aiemmin, 63 090 ja 57 427 käyntiä. Kyselyyn vastanneista naisia oli enemmän kuin miehiä, vastaajien keski-ikä oli 43,9 vuotta ja kotimaan matkailijat olivat suurin kävijäryhmä. Syöte oli matkan tärkein kohde kahdelle kolmasosaa kävijöistä ja Syötteen luontokeskus oli alueen suosituin käyntikohde. Muita suosittuja kohteita olivat Iso-Syötteen huippu, Ahmatupa, Pytkynharju ja Annintupa. Maaliskuu oli käyntikuukausista suosituin, toiseksi suosituin oli heinäkuu. Vastaajista yöpyjiä oli enemmän kuin päiväkävijöitä, ja Syötteen alueella yövyttiin useimmiten omassa majoitusteissa tai autiotuvassa. Lähialueella yövyttiin useimmiten vuokramökissä tai omassa mökissä.

Kävijöistä neljä viidestä käytti rahaa vierailunsa aikana. Vastaajat käyttivät rahaa keskimäärin 67 euroa käyntiä kohden. Syötteen kokonaistulovaikutukset olivat noin 6,8 miljoona euroa ja kokonaistyöllisyysvaikutukset 53 henkilötyövuotta. Eniten rahaa käytettiin majoittamiseen ja huoltamo-ostoksiin. Yöpyjät käyttivät eniten rahaa majoituskuluihin ja päiväkävijät ohjelmanpalveluihin. Kotimaan matkailijat loivat alueelle suurimmat taloudelliset vaikutukset verrattuna ulkomaisiin matkailijoihin ja lähialueen asukkaisiin.

Tärkeimpinä syinä vierailuun Syötteen kävijät pitivät luonnon kokemista, maisemia ja rentoutumista. Talvella suurin osa vastauksista saatiin Ahmatuvalta. Kesäkaudella vastauksista suurin osa saatiin Syötteen luontokeskukselta. Talvella alueelle saavuttiin useammin isossa seurueessa ja ystävien kera kuin kesällä, jolloin alueelle saavuttiin pienessä seurueessa perheen kesken. Tärkeimmät aktiviteetit talvella olivat murtomaahiihto ja luonnon nähtävyyksien katselu. Kesällä luonnon nähtävyyksien katselu nousi tärkeimmäksi aktiviteetiksi. Talvella kävijöistä ensikertalaisia oli vähemmän kuin kesäaikaan. Kesällä huimat 43 % vastaajista oli Syötteen alueella ensimmäistä kertaa.

Kävijät olivat enimmäkseen tyytyväisiä alueen palveluihin. Tuvat, tulipaikat, laavut ja autiotuvat sekä niiden polttopuuhoolto arvioitiin erittäin hyväksi. Heikoimmaksi palveluksi arvioitiin esteettömyyden huomioon ottaminen, jätehuollon ohjaus ja tiestö. Yksikään palvelu tai ympäristötekijä ei saanut huonoa tai erittäin huonoa arvosanaa, ja palveluiden ja ympäristötekijöiden keskiarvo oli hyvä. Kävijöitä häiritsivät eniten reittien huono kunto ja puuttuvat opasteet, metsänhakkuut kansallispuiston läheisyydessä, moottorikelkkailu sekä alueen rakennusprojektit. Yhteenvetona voidaan todeta, että Syötteen kävijät olivat kokonaisuudessaan melko tyytyväisiä alueen ympäristöön ja palveluiden laatuun. Alueen valtakunnallisesti vertailukelpoinen kävijätyytyväisyysindeksi oli 4,28 (asteikko 1–5). Metsähallitus käyttää kävijätutkimustietoja ja saatuja palautteita alueiden hoidon ja käytön suunnittelussa ja palveluiden parantamisessa.

|                       |   |                       |           |
|-----------------------|---|-----------------------|-----------|
| Avainsanat            | Syötteen kansallispuisto, Iso-Syötteen retkeilyalue, kävijätutkimus |                       |           |
| Sarjan nimi ja numero | Metsähallituksen luonnonsuojelujulkaisuja. Sarja B 261              |                       |           |
| ISSN-L                | 1235-8983   | ISSN (verkkójulkaisu) | 1799-5388 |
| ISBN (pdf)            | 978-952-377-016-4   |                       |           |
| Sivumäärä             | 79 s.   | Kieli                 | Suomi     |
| Kustantaja            | Metsähallitus, Luontopalvelut                                       |                       |           |

# Presentationsblad

|                                       |  |                       |              |
|---------------------------------------|--|-----------------------|--------------|
| Utgivare                              | Forststyrelsen   | Utgivningsdatum       | 3.5.2021     |
| Uppdragsgivare                        | Forststyrelsen   | Datum för godkännande |              |
| Sekretessgrad                         | Offentlig  | Diarienummer          | MH 2771/2021 |
| Typ av skyddsområde/<br>skyddsprogram | nationalpark, Natura 2000-område, statens strövområde, rekreationsskog                                     |                       |              |
| Områdets namn                         | Syöte nationalpark, Iso-Syöte strövområde, Syöte rekreationsskog   |                       |              |
| Natura 2000-områdets namn och kod     | Syöte FI1103828, Latva-Korte-Kärppävaara FI1105407, Maaselkä FI1103813, Salmitunturi-Räापysjärvi FI1105405 |                       |              |
| Författare                            | Tanja Jylänki  |                       |              |
| Publikation                           | Besökarundersökning i Syöte 2020   |                       |              |

## Sammandrag

Besökarundersökningen i Syöte genomfördes i ett område som består av rekreations- och naturskyddsområdena Syöte nationalpark, Iso-Syöte strövområde och Syöte rekreationsskog. Området kring Syöte lämpar sig utmärkt för att njuta av naturen året om. På vintern går utöver skidspår också flera vintercykel- och snöskoleder kors och tvärs genom området, och under den snöfria tiden kan besökare i området långvandrade i flera dagar, plocka svamp och bär samt terrängcykla.

Materialet från besökarundersökningen i Syöte samlades in under vintersäsongen 15.2–30.4 samt under sommar- och höstsäsongen 1.5–25.10. Forststyrelsens standardblankett användes i undersökningen.

År 2020 registrerades ett rekordantal besök i Syöte nationalpark, hela 114 801 stycken. Antalet besök i Iso-Syöte strövområde och Syöte rekreationsskog var också högre än någonsin, 63 090 och 57 427 stycken. Av dem som svarade på enkäten var fler kvinnor än män, medelåldern var 43,9 år och inhemska turister var den största besökargruppen. Syöte var resans viktigaste besöksmål för två tredjedelar av besökarna och Syöte naturum var områdets populäraste besöksmål. Andra populära besöksmål var Iso-Syötes krön, Ahmatupa, Pytkynharju och Annintupa. Mars var den populäraste av besöksmånaderna och den näst populäraste var juli. Av de tillfrågade var besökarna som övernattade fler än dagsbesökarna, och i Syöte övernattade besökarna oftast i egen inkvartering eller ödestuga. I närområdet övernattade besökarna oftast i hyresstuga eller egen stuga.

Fyra av fem besökare använde pengar under sitt besök. De tillfrågade använde i genomsnitt 67 euro per besök. De totala inkomst-effekterna av besöken i Syöte uppgick till cirka 6,8 miljoner euro och de totala sysselsättningseffekterna till 53 årsverken. Mest pengar lade besökarna på inkvartering och uppköp i bensinstationer. De besökare som övernattade använde mest pengar till att betala för inkvartering och dagsbesökarna till programtjänster. Inhemska turister skapade de största ekonomiska effekterna i regionen, jämfört med utländska turister och invånare i närområdet.

Som de viktigaste orsakerna till besöket i Syöte uppgavs att uppleva naturen, se landskapet och koppla av. På vintern kom största delen av svaren från Ahmatupa. Under sommarsäsongen kom största delen av svaren från Syöte naturum. På vintern kom besökare oftare till området i ett stort sällskap och med vänner än på sommaren, då besökarna kom till området i ett litet sällskap med familjen. De viktigaste aktiviteterna på vintern var längdskidåkning och naturens sevärdheter. På sommaren var naturens sevärdheter den viktigaste aktiviteten. På vintern var antalet förstagångsbesökare färre än på sommaren. Hela 43 procent av de tillfrågade besökte Syöte för första gången på sommaren.

Besökarna var till största delen nöjda med servicen i området. Stugorna, eldplatserna, skärmskydden och ödestugorna samt virkesförsörjningen ansågs vara mycket bra. Beaktandet av tillgängligheten, styrningen av avfallshanteringen och vägnätet fick sämre betyg. Ingen service eller miljöfaktor fick ett dåligt eller mycket dåligt betyg och medeltalet för servicen och miljöfaktorerna var bra. Besökarna stördes mest av ledernas dåliga skick och bristfälliga skyltar, skogsavverkning i närheten av nationalparken, snöskoteråkning och byggprojekt i området. Sammanfattningsvis kan det konstateras att besökarna i Syöte i sin helhet var tämligen nöjda med områdets miljö och servicens kvalitet. Områdets nationellt jämförbara index över besökarnöjdhet var 4,28 (skala 1–5). Forststyrelsen använder uppgifter från besökarundersökningar och respons för att planera skötseln och användningen av områdena och förbättra servicen.

|                         |  |               |           |
|-------------------------|--|---------------|-----------|
| Nyckelord               | Syöte nationalpark, Iso-Syöte strövområde, besökarundersökning |               |           |
| Seriens namn och nummer | Forststyrelsens naturskyddspublicationer. Serie B 261          |               |           |
| ISSN-L                  | 1235-8983  | ISSN (online) | 1799-5388 |
| ISBN (pdf)              | 978-952-377-016-4  |               |           |
| Sidantal                | 79 s.  | Språk         | Finska    |
| Förlag                  | Forststyrelsen, Naturtjänster                                  |               |           |

# Documentation Page

|  |  |                  |              |
|--|--|------------------|--------------|
| Published by                                 | Metsähallitus  | Publication date | 3.5.2021     |
| Commissioned by                              | Metsähallitus  | Date of approval |              |
| Confidentiality                              | Julkinen   | Registration no. | MH 2771/2021 |
| Protected area type / conservation programme | national park, Natura 2000 site, state-owned hiking area, recreation forest                                |                  |              |
| Name of site                                 | Syöte National Park, Iso-Syöte Hiking Area, Syöte Recreation Forest  |                  |              |
| Natura 2000 site name and code               | Syöte FI1103828, Latva–Korte–Kärppävaara FI1105407, Maaselkä FI1103813, Salmitunturi–Rääpysjärvi FI1105405 |                  |              |
| Author(s)                                    | Tanja Jylänki  |                  |              |
| Title  | Syöte visitor survey 2020  |                  |              |

## Abstract

Syöte visitor survey covered all recreation and conservation areas in Syöte: Syöte National Park, Iso-Syöte hiking area and Syöte recreation forest. Syöte is an ideal area for enjoying nature throughout the year. In winter, it offers not only skiing tracks but also winter biking and snowshoeing trails. In the snowless season, Syöte is an attractive area for hiking, both for day trips and multi-day hikes, as well as for picking mushrooms and berries and mountain biking.

The data of Syöte visitor survey were collected between 15 February and 30 April in winter, and between 1 May and 25 October in summer. The standard Metsähallitus form was used in the survey.

In 2020, the record-breaking number of 114,801 visits was recorded in Syöte National Park. The visitor numbers to Iso-Syöte hiking area and Syöte recreation forest were also higher than ever before, or 63,090 and 57,427 visits respectively. Women accounted for a higher share of the respondents than men, the average age of respondents was 43.9 years, and domestic tourists were the largest visitor group. Syöte was the main destination of the trip for two visitors out of three, and the Visitor Centre was the most popular attraction in the area. Other popular destinations were the peak of Iso-Syöte, Ahmatupa, Pytkynharju and Annintupa. March was the most popular month, followed by July. A larger share of the respondents came for an overnight stay rather than on a day trip. Visitors to Syöte area were the most likely to bring a tent or some other type of shelter of their own or stay in an open wilderness hut. In the nearby area, the most common form of accommodation was a rented cottage, or a cabin owned by the visitor.

Four out of five visitors spent money during their visit. The average amount spent by respondents was EUR 67 per visit. The total income impacts of Syöte were approx. EUR 6.8 million, and the total employment impacts 53 person-years. The largest amounts were spent on accommodation and purchases at service stations. Overnight visitors spent the largest amounts of money on accommodation costs, and day trippers on tourism services. Domestic tourists generated the greatest economic impacts in the area compared to foreign tourists and residents of the local area.

As the main reasons for visiting Syöte were cited experiencing nature, beautiful scenery and relaxation. The largest number of responses was recorded at Ahmatupa in winter, and at Syöte Visitor Centre in summer. While visitors were more likely to arrive with a large party of friends in winter, in summer they came in smaller family groups. The most important activities in winter were cross-country skiing and visiting nature attractions. In summer, visiting nature attractions emerged as the most important activity. Summer visitors were more likely to be in the area for the first time than wintertime visitors. In the summer, a staggering 43% of the respondents were in Syöte for the first time.

The visitors were mostly satisfied with the services of the area. They found the huts, campfire sites, lean-to shelters and open wilderness huts and the supply of firewood very good. The poorest grades were given for accessibility, guidance of waste management and roads. None of the services or environmental factors were regarded as poor or very poor, and the average grade for services and environmental factors was good. The issues visitors were the most critical about included poor condition of trails and lack of signposts, tree felling in the vicinity of the national park, snowmobiling and construction projects in the area. To sum up, visitors to Syöte were fairly satisfied with the environment and the quality of services in the area as a whole. The nationally comparable visitor satisfaction index was 4.28 in the survey area (scale 1–5). Metsähallitus uses the visitor survey data sets and feedback received to plan the management and use of the areas and to improve services.

|                     |   |               |           |
|---------------------|---|---------------|-----------|
| Keywords            | Syöte National Park, Iso-Syöte Hiking Area, visitor survey    |               |           |
| Series name and no. | Nature Protection Publications of Metsähallitus. Series B 261 |               |           |
| ISSN-L              | 1235-8983   | ISSN (online) | 1799-5388 |
| ISBN (pdf)          | 978-952-377-016-4   |               |           |
| No. of pages        | 79 pp.  | Language      | Finnish   |
| Publishing co.      | Metsähallitus, Parks & Wildlife Finland                       |               |           |

# Sisällys

|   |    |
|---|----|
| 1 Johdanto .....  | 9  |
| 2 Kävijätutkimuksen toteutus .....  | 10 |
| 2.1 Alueen kuvaus .....   | 10 |
| 2.2 Aineisto ja menetelmät.....   | 14 |
| 3 Tulokset.....   | 17 |
| 3.1 Kävijärakenne .....   | 17 |
| 3.1.1 Kävijöiden perustiedot .....  | 17 |
| 3.1.2 Kävijöiden seuruetiedot .....   | 19 |
| 3.2 Käynti Syötteen kansallispuistossa .....                                    | 20 |
| 3.2.1 Kohteen tärkeys.....  | 20 |
| 3.2.2 Kävijöiden ulkoilu- ja luontoharrastukset .....                           | 21 |
| 3.2.3 Liikkumistapa ja kuljettu matka.....                                      | 24 |
| 3.2.4 Käyntien alueellinen jakautuminen.....                                    | 25 |
| 3.2.5 Käynnin kesto, toistuvuus ja kävijävuorokaudet.....                       | 25 |
| 3.2.6 Saapuminen alueelle.....  | 28 |
| 3.2.7 Kävijöiden rahankäyttö ja sen paikallistaloudelliset vaikutukset.....     | 30 |
| 3.2.8 Käynnin terveys- ja hyvinvointivaikutukset .....                          | 40 |
| 3.3 Kävijäytyväisyys .....  | 41 |
| 3.3.1 Käynnin tarkoitus.....  | 41 |
| 3.3.2 Kävijöiden mielipiteet alueesta, palveluista ja ympäristön laadusta ..... | 42 |
| 3.3.3 Kävijöiden odotusten toteutuminen.....                                    | 44 |
| 3.3.4 Vastanneiden käyntiä häirinneet tekijät .....                             | 44 |
| 3.3.5 Kävijäytyväisyysindeksi .....   | 46 |
| 3.4 Aluekohtaiset kysymykset.....   | 48 |
| 3.5 Vapaamuotoiset ajatukset.....   | 48 |
| 4 Tulosten tarkastelu.....  | 49 |
| 4.1 Yhteenveto ja johtopäätökset.....   | 49 |
| 4.2 Vertailu aiempiin tutkimuksiin.....   | 51 |
| Lähteet.....  | 54 |
| Liitteet .....  | 55 |
| Liite 1 Webropol-ohjeet .....   | 55 |
| Liite 2 Otantakehikko .....   | 56 |
| Liite 3 Vastanneiden asuinkunnat.....   | 57 |
| Liite 4 Matkan muut kohteet.....  | 60 |
| Liite 5 Aluekohtaisen kysymyksen vastaukset.....                                | 63 |
| Liite 6 Varaustupien varaukset 2016–2020 .....                                  | 70 |
| Liite 7 Vapaamuotoinen palaute.....   | 71 |
| Liite 8 Tutkimuslomake.....   | 76 |





# 1 Johdanto

Syötteen vaarametsissä on retkeilty jo kauan ennen Syötteen kansallispuiston perustamista vuonna 2000. Kansallispuisto ja Iso-Syötteen retkeilyalue sopivat mainiosti ympärivuotiseen luonnosta nauttimiseen: talvella alueella risteilee hiihtolattujen lisäksi talvipyöräily- ja lumikenkäilyreittejä, ja lumettomaan aikaan alueelle voi tulla vaeltamaan useammaksikin päiväksi sienestämään, marjastamaan sekä kokeilemaan, kuinka maastopyörä kulkee Suomen eteläisimmän tunturin maisemissa. Syötteen kansallispuiston reittejä on kehitetty viime vuosien aikana. Merkittviä lumikenkäilyreittejä on nyt kolme, yhteensä noin 10 km, ja talvipyöräilyreittejä on yhteensä 100 km. Teerivaaran kierros on reittinä täysin uusi, ja sen varrelle on myös rakennettu uusi taukopaikka, Teeritupa. Ahmankierroksen linjaus on muuttunut, jonka myötä Väli-tupa on tullut myös kesäkäyttöön. Pikku-Jaaskamon lähtöpaikka Nuukavaaran tien puolella on poistunut. Talven 2020 aikana tehtiin ensimmäistä kertaa talvireitti Raatetuvalle ja Rytivaaraan. Ylipäänsä talvipyöräily on vahvistanut asemaansa Syötteellä viimeisten viiden vuoden aikana.

Luonnon tarjoamien terveys- ja hyvinvointivaikutusten merkitys on korostunut 2010-luvulla, ja Metsähallitus on kartoittanut kävijöiden kokemia terveyshyötyjä kävijätutkimuksissa vuodesta 2013 alkaen (Kaikkonen ym. 2014). Tämä on neljäs Syötteen kansallispuiston, Iso-Syötteen retkeilyalueen ja Syötteen virkistysmetsän alueella tehty kävijätutkimus. Ensimmäinen toteutettiin vuonna 2005 (Muikku 2005). Toinen tutkimus tehtiin vuonna 2010 (Sarajärvi 2011), ja sen kanssa toteutettiin yhtä aikaa Syötteen matkailualueen yritystutkimus (Sarajärvi & Virkunen 2011). Kolmas tutkimus tehtiin vuonna 2015 (Veteläinen 2016), jota hyödynnettiin Syötteen kansallispuiston hoito- ja käyttösuunnitelman päivityksessä (Metsähallitus 2020a). Kävijätutkimuksella tuotetaan tietoa kansallispuiston kävijärakenteesta, virkistyskäytön motiiveista ja vierailun kestosta. Lisäksi selvitetään kävijöiden tyytyväisyyttä alueen retkeilyraken-teisiin, ympäristöön ja muuhun palveluvarustukseen. Tänä vuonna haasteita tutkimuksen toteuttamiseen toi Suomessa maaliskuussa 2020 alkanut koronavirusepidemia, joka keskeytti aineiston keräämisen kevätkaudella hieman yli kuukauden ajaksi. Tämän vuoksi tutkimus muutettiin nettikyselymuotoon ja linkkejä tutkimukseen jaettiin useilla eri taukopisteillä. Koronavirusepidemia lisäsi keväällä ja kesällä retkeilypainetta kansallispuistoihin. Ulkomaanmatkojen ja viihdetapahtumien peruuntuessa ihmiset siirtyivät viettämään aikaa luonnossa ja mökeillään, ja kesällä 2020 koettiin valtakunnallinen retkeilybuumi, jonka vuoksi käyntimäärät ovat rikkoontuneet useissa eri luontokohteissa. Retkeilijäryntäyksestä Kainuun ja Pohjois-Pohjanmaan kansallispuistoihin uutisoi esimerkiksi Yle Uutiset (Korhonen 2020) syyskuussa 2020. Koronapandemia karkotti myös ulkomaiset matkailijat lähes kokonaan maahantulorajoitusten vuoksi. Syötteen kansallispuistossa kirjattiin vuonna 2020 ennätyselliset 114 801 käyntiä. Iso-Syötteen retkeilyalueen ja Syötteen virkistysmetsän käyntimäärät olivat myös korkeammat kuin koskaan aiemmin, 63 090 ja 57 427 käyntiä.

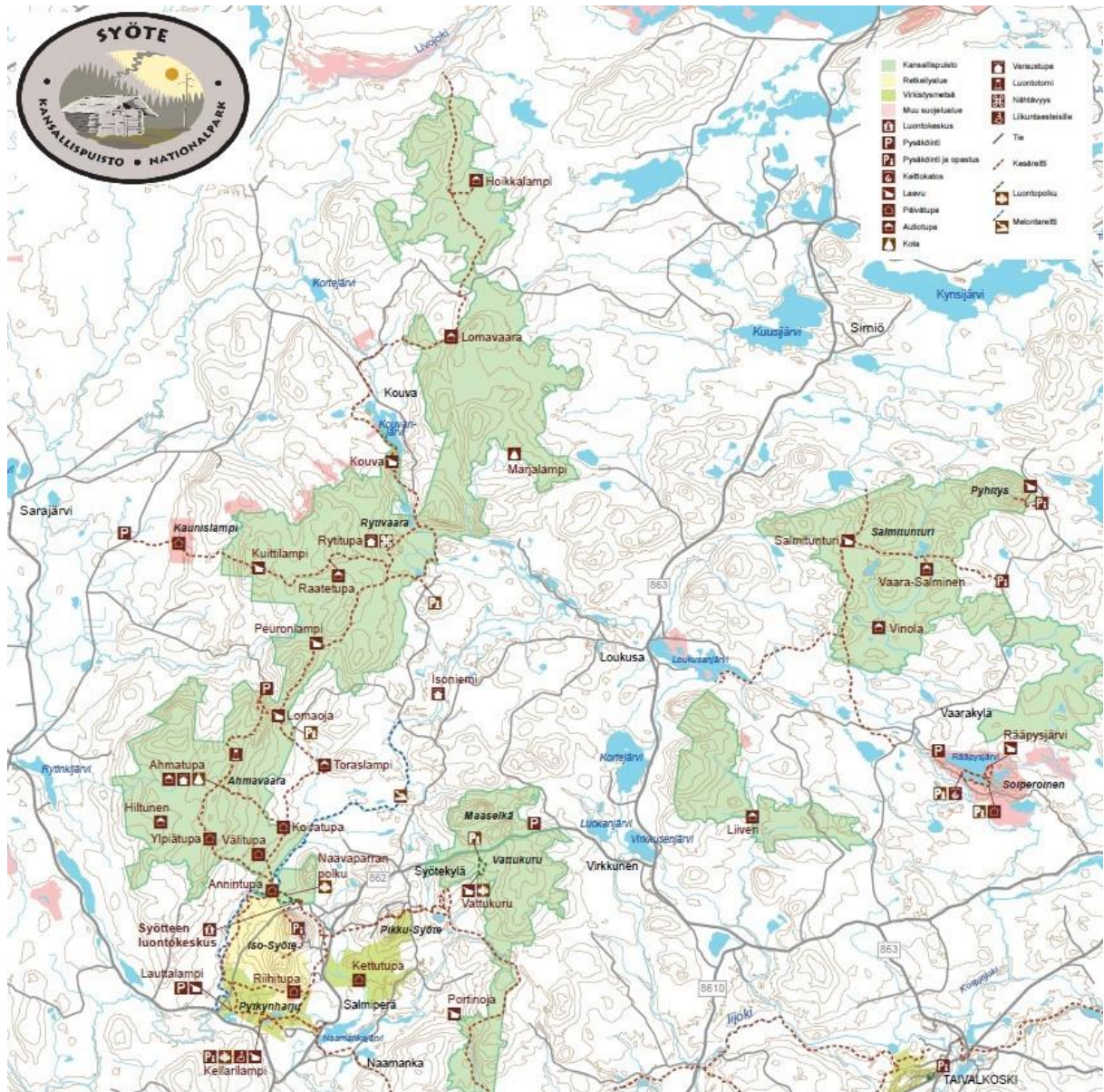
# 2 Kävijätutkimuksen toteutus

## 2.1 Alueen kuvaus

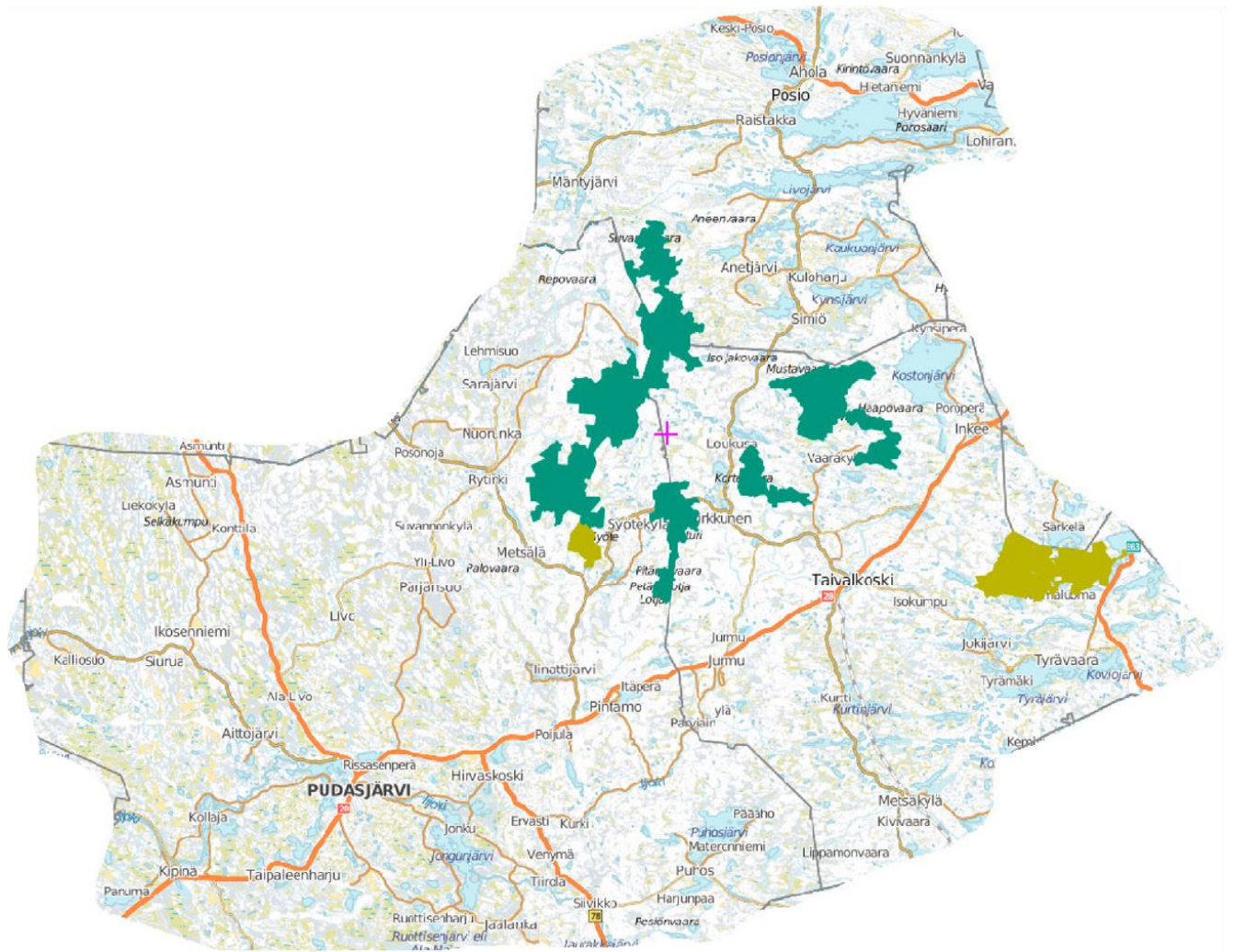
Tutkimusalue koostuu Syötteen kansallispuistosta, Iso-Syötteen retkeilyalueesta ja Syötteen virkistysmetsästä, jotka muodostavat yhdessä Syötteen virkistys- ja luonnonsuojelualueiden kokonaisuuden. Jatkossa tutkimusalueen nimenä käytetään yksinkertaistamisen vuoksi Syötteen kansallispuistoa, kuten kyselylomakkeessakin tehtiin. Seuraava tutkimusalueen kuvailu perustuu Luontoon.fi-verkkopalvelun Syötteen kansallispuistoa ja Iso-Syötteen retkeilyaluetta esitteleviin sivuihin (Metsähallitus 2020b, 2020c).

Tutkimusalue sijaitsee Pohjois-Pohjanmaan ja Lapin maakunnissa, Pudasjärven kaupungin sekä Posion ja Taivalkosken kuntien alueella. Syötteen kansallispuisto on perustettu vuonna 2000, ja sen kokonaispinta-ala on noin 30 100 ha. Puisto koostuu neljästä eri alueesta: Syöte, Maaselkä, Latva–Korte–Kärppävaara ja Salmitunturi. Vuonna 1985 perustetun Iso-Syötteen retkeilyalueen kokonaispinta-ala on noin 1 150 ha, ja se rajoittuu Iso-Syötteen matkailukeskukseen, Syötteen kansallispuistoon ja Syötteen virkistysmetsään. Retkeilyalueen komeita kohteita ovat yli 400-metrinen tunturi Iso-Syöte ja sitä hieman pienempi Romevaara. Syötteen virkistysmetsä taas on perustettu 1999, ja sen pinta-ala on noin 1 400 ha. Virkistysmetsästä löytyy niin hiihtäjien kuin päiväretkeilijöiden suosiossa oleva Pytkynharju. Kansallispuiston monipuoliseen luontoon kuuluu niin laakeita aapasointa kuin naavapeitteisiä vaarametsiä. Vanhojen metsien ansiosta puistossa tavataan uhanalaisia tai erityistä suojelua tarvitsevia lajeja, kuten liito-orava, maakotka, sinipyrstö ja useat kovakuoriaislajit. Lahottajasieniin kuuluvat kääväkkäät ovat myös alueen uhanalaisia tyyppilajeja. Kansallispuiston kulttuuriperintöä taas edustaa puiston pohjoisosan Rytivaaran kruunumetsätorppa, johon liittyvät niin kaskiviljely, niittykulttuuri kuin porotalous ja pyyntikulttuuri. Perinnemaisemaa edustavat myös Syötteelle tyypilliset rinnensoot.

Kansallispuistosta löytyy retkeilyreittejä sekä päiväretkille että pidemmille vaelluksille. Syötteen monipuoliseen luontoon, maisemiin ja nähtävyyksiin pääsee tutustumaan niin luontopoluilla, rengasreiteillä kuin muillakin polkutaipaleilla. Patikoinnin lisäksi maastossa voi liikkua myös maastopyörällä, ja Pärjänjoella on mahdollisuus sekä kalastamiseen että melontaan. Talvella Syötteellä risteilee noin 120 kilometriä hiihtolatuja, joista hieman yli puolet sijoittuu kävijätutkimusalueelle. Kansallispuistossa kulkee myös fatbike-pyörille soveltuva talvipyöräilyreitti. Ajankohtaista ja tarkempaa tietoa saa mm. Luontoon.fi-verkkosivulta (Metsähallitus 2020a ja 2020b).



Syöteen kansallispuiston ja Iso-Syöteen retkeilyalueen palvelut sekä tutkimuksessa mainitut käyntikohteet. Kartta oli kyselytutkimuksen liitteenä. © Metsähallitus 2021, © Maanmittauslaitos 2021.



Tutkimusta varten määritelty lähialue. Lähialueeseen kuuluivat Pudasjärven kaupunki sekä Posion ja Taivalkosken kunnat. Kartta oli kävijätutkimuksen liitteenä. © Metsähallitus 2021, © Maanmittauslaitos 2021.

Käyntimäärät kuukausittain vuosina 2016–2020 Syötteen kansallispuistossa.

| Kuukausi           | 2016          | 2017          | 2018          | 2019          | 2020           | Yhteensä       |
|--------------------|---------------|---------------|---------------|---------------|----------------|----------------|
| Tammikuu           | 1 469         | 2 783         | 6 038         | 3 326         | 8 010          | 21 626         |
| Helmikuu           | 2 305         | 5 084         | 5 994         | 7 097         | 11 163         | 31 643         |
| Maaliskuu          | 6 984         | 9 889         | 15 211        | 13 726        | 16 511         | 62 321         |
| Huhtikuu           | 1 760         | 5 924         | 6 227         | 8 668         | 7 084          | 29 663         |
| Toukokuu           | 2 061         | 1 314         | 899           | 1 288         | 2 260          | 7 822          |
| Kesäkuu            | 4 830         | 2 768         | 3 496         | 3 767         | 6 759          | 21 620         |
| Heinäkuu           | 4 539         | 6 466         | 5 475         | 6 461         | 13 241         | 36 182         |
| Elokuu             | 6 035         | 5 080         | 5 464         | 6 157         | 8 960          | 31 696         |
| Syyskuu            | 5 652         | 7 330         | 6 868         | 8 111         | 12 133         | 40 094         |
| Lokakuu            | 3 152         | 6 990         | 5 152         | 6 384         | 12 839         | 34 517         |
| Marraskuu          | 1 383         | 1 266         | 1 204         | 3 875         | 3 050          | 10 778         |
| Joulukuu           | 2 782         | 4 261         | 6 813         | 8 674         | 12 791         | 35 321         |
| <b>Yhteensä</b>    | <b>42 952</b> | <b>59 155</b> | <b>68 841</b> | <b>77 534</b> | <b>114 801</b> | <b>363 283</b> |
| <b>Keskimäärin</b> | <b>3 579</b>  | <b>4 930</b>  | <b>5 737</b>  | <b>6 461</b>  | <b>9 567</b>   | <b>30 274</b>  |

Käyntimäärät kuukausittain vuosina 2016–2020 Iso-Syötteen retkeilyalueella.

| Kuukausi           | 2016          | 2017          | 2018          | 2019          | 2020          | Yhteensä       |
|--------------------|---------------|---------------|---------------|---------------|---------------|----------------|
| Tammikuu           | 730           | 630           | 2 478         | 1 454         | 4 699         | 9 991          |
| Helmikuu           | 2 800         | 4 318         | 3 259         | 4 746         | 4 790         | 19 913         |
| Maaliskuu          | 5 137         | 8 805         | 8 120         | 4 891         | 9 468         | 36 421         |
| Huhtikuu           | 2 725         | 5 408         | 4 217         | 4 611         | 5 363         | 22 324         |
| Toukokuu           | 1 394         | 773           | 508           | 641           | 1 018         | 4 334          |
| Kesäkuu            | 2 797         | 1 296         | 1 779         | 2 234         | 4 589         | 12 695         |
| Heinäkuu           | 3 265         | 2 974         | 3 199         | 3 831         | 8 762         | 22 031         |
| Elokuu             | 3 054         | 2 412         | 3 189         | 3 651         | 5 868         | 18 174         |
| Syyskuu            | 3 036         | 3 308         | 4 174         | 4 810         | 7 822         | 23 150         |
| Lokakuu            | 1 905         | 2 951         | 3 380         | 3 786         | 8 067         | 20 089         |
| Marraskuu          | 640           | 630           | 819           | 2 299         | 1 873         | 6 261          |
| Joulukuu           | 8             | 2 359         | 0             | 8 436         | 771           | 11 574         |
| <b>Yhteensä</b>    | <b>27 491</b> | <b>35 864</b> | <b>35 122</b> | <b>45 390</b> | <b>63 090</b> | <b>206 957</b> |
| <b>Keskimäärin</b> | <b>2 291</b>  | <b>2 989</b>  | <b>2 927</b>  | <b>3 782</b>  | <b>5 258</b>  | <b>17 246</b>  |

## 2.2 Aineisto ja menetelmät

Syötteen kansallispuiston kävijätutkimuksen aineisto suunniteltiin kerättäväksi talvikaudella 15.2.–30.4. ja kesä–syyskaudella 1.5. –25.10. Tutkimuksessa käytettiin Metsähallituksen vakio-lomaketta (liite 8), johon lisättiin yksi aluekohtainen kysymys. Vakiolomaketta käytettäessä tutkimus on vertailukelpoinen muiden Metsähallituksen suojelu- ja retkeilyalueilla tehtyjen kävijätutkimusten kanssa (Kajala ym. 2009). Tutkimuksen vastaajan tuli olla 15 vuotta täyttänyt henkilö, joka oli jo ehtinyt oleskella alueella jonkin aikaa tai joka oli menossa alueelle, jolloin vastaaja otti lomakkeen mukaansa ja palautti sen postitse tai kylmäpisteellä olevaan keräyslaatikkoon.

Aineistonkeruu haluttiin ajoittaa siten, että kerätyt havainnot kuvaavat Syötteen kansallispuiston todellista käyttöä ja käyntimäärää mahdollisimman hyvin. Siksi keruupäivät jaettiin talvi- ja kesäkaudelle suhteessa vuodenaikojen käyntimääriin. Keruupäivät arvottiin jokaiselle keruupaikalle erikseen. Keruupäiviä määriteltiin yhteensä 45, joista talvikaudelle suunniteltiin 25 ja kesäkaudelle 20 kappaletta. Aineiston keruu ajoitettiin talviaikana valoisaan päiväsaikaan klo 10–16 ja kesällä kahteen eri vuoroon, klo 10–16 ja klo 12–18. Keruupäivien arvonta suoritettiin siten, että resurssien puitteissa määritettiin ensin tietyt keruuviikot, jolloin aineistoa kerätään. Tämän jälkeen niille viikoille arvottiin varsinaiset keruupäivät ja määritettiin keruupaikat. Tällä tavalla on pyritty lisäämään satunnaisuutta otantaan sekä vähentämään subjektiivisten tekijöiden vaikutusmahdollisuutta. Haastattelijan tekemä keruu tapahtui yhdeksällä eri paikalla, minkä lisäksi kuudella paikalla oli kylmäpiste, jossa lomakkeita oli vapaasti saatavilla ja ne sai jättää paikalla olevaan keräyslaatikkoon. Tämän lisäksi ohjeet ja linkki webropol-kyselyyn löytyivät kahdeltatoista taukopaikalta (liite 1 webropol ohjeet), jotka olivat osittain samat kuin kylmäpisteet ja haastattelijoiden keruupisteet.

Koronaepidemian alkamisen vuoksi kysely keskeytyi 16.3. ja loput kevättalven keruupäivät peruttiin. Talvikaudella ehdittiin näin kerätä vastauksia 13 päivänä. Kävijätutkimusta ei kuitenkaan haluttu siirtää ensi vuoteen, vaan kyselytutkimus siirrettiin kokonaisuudessaan nettiselaimessa tehtäväksi webropol-kyselyksi. Keräyspaikoille jaettiin ohjeet ja QR-koodi, jonka skannaamalla mobiililaitteella pääsi webropol-kyselyyn. Webropol-kysely oli avoinna 20.4.–30.9.2020. Kesäkuuhun mennessä epidemia oli laantunut hetkellisesti sen verran, että vastausten keräämistä jatkettiin ihmisvoimin 2.6.2020 alkaen. Keräystä ei keskeytetty enää tämän jälkeen vaan se jatkui lokakuun päivään asti.

Keruu suoritettiin yleensä maastossa taukopaikan yhteydessä. Poikkeuksena olivat Syötteen luontokeskus, jossa keruu tapahtui rakennuksen aulassa, ja nk. kylmäpisteet, joilla kävijät saattoivat täyttää tutkimuslomakkeen itsenäisesti ja jättää sen taukopaikalla sijainneeseen palautuslaatikkoon. Vastaajiksi valikoitiin kävijöitä sitä mukaa, kun he keruupaikalle saapuivat ja haastattelija ehti heidän luokseen edetä. Pienestä ryhmästä vastaajaksi valittiin yleensä yksi henkilö, mutta jos halukkuutta löytyi, myös useamman annettiin vastata kyselyyn. Isommasta ryhmästä valikoitiin useampi vapaaehtoinen vastaaja. Tutkimuksen suunniteltu ja toteutunut otantakehikko on esitelty liitteenä 2. Tavoitteena oli kerätä 420 vastausta, joista 220 talvikaudella ja 200 kesäkaudella. Tavoitteeseen päästiin reilusti, vastauksia saatiin yhteensä 538 kappaletta, joista kesäkaudella 315 ja talvikaudella 223 kappaletta. Vastauksia kerättiin yhteensä 14 käyntikohteella. Eniten vastauksia saatiin Syötteen luontokeskukselta (122 kpl), Ahmatuvalta (81 kpl) ja Teerivaaran päivätuvalta (73 kpl). Webropol-vastauksia saatiin 96 kpl.

Tutkimuksen aikana kyselylomakkeessa ilmeni että, vastaajilla oli hankaluuksia hahmottaa tutkimusaluetta. Varsinkin kysymyksissä 2 (Kuinka kauan oleskelit tai aiot oleskella tällä käynnillä?) ja 3 (Yövyitkö Syötteen kansallispuistossa tai lähialueella?) vastaajat eivät useinkaan erottaneet kummalla alueella olivat ja täyttivät kohdat puutteellisesti tai väärin.

Kyselylomakkeiden tiedot tallennettiin Metsähallituksen asiakasseurantatietojen hallintaan käytettävään ASTA-tietojärjestelmään. Aineiston analysoinnin tilastollisina menetelminä käytettiin suorien jakaumien tarkastelua ja kuvailevia tunnuslukuja (keskiarvo, keskihajonta, moodi, mediaani ja prosenttipisteet).

- Moodi on tyyppi-arvo, joka kuvaa aineiston yleisintä arvoa.
- Mediaani ilmaisee muuttujan keskimäisen arvon jakaen havaintoaineiston kahteen yhtä suureen osaan.
- 25 %:n prosenttipiste ilmaisee sen muuttujan arvon, jonka alle sijoittuu neljäsosa havaintoaineistosta, ja 75 %:n prosenttipiste sen muuttujan arvon, jonka alle sijoittuu kolme neljäsosaa havainnoista.

Kävijöiden rahankäytön paikallistaloudellisten vaikutusten laskemiseen käytettiin Metsähallituksen ja Metsäntutkimuslaitoksen (2009) kehittämää laskentamallia, joka on osa Metsähallituksen ASTA-tietojärjestelmää. Paikallistaloudellisten vaikutusten laskemisessa käytetään ASTAan tallennettuja tietoja kävijöistä ja heidän rahankäytöstään sekä alueen vuotuista käyntimäärää. Laskentaa varten suojelu- ja retkeilyalueet on jaettu neljään luokkaan lähialueen asukastiheyden perusteella. Helvetinjärven kansallispuisto kuuluu tässä tarkastelussa luokkaan taajama/tiheä asutus. Kullekin luokalle on laskettu keskimääräiset välittömien vaikutusten kertautumista kuvaavat kertoimet sekä työllisyysuhdeluvut. Apuna on käytetty Tilastokeskuksen maakunnallisista panos-tuotostaulukoista johdettuja paikallisia panostuotostaulukoita. Paikallistaloudellisten vaikutusten laskennassa käytettävät kertoimet on päivitetty viimeksi vuonna 2019 (Vatanen & Kajala 2019).

Havaintojen jakautuminen haastattelupaikoittain.

| Haastattelupaikka                | Kpl        | %          |
|----------------------------------|------------|------------|
| Tabletti                         | 26         | 5          |
| Luontokeskus                     | 122        | 23         |
| Annintupa                        | 28         | 5          |
| Teerivaara                       | 73         | 14         |
| Huipun polku/Hotellin aula       | 34         | 6          |
| Ahmatupa                         | 81         | 15         |
| Toraslampi                       | 22         | 4          |
| Riihitupa                        | 34         | 6          |
| Kellarilammen laavu              | 24         | 5          |
| Pyhitys                          | 2          | 0          |
| Kylmäpiste Ahmatuvan varaustupa  | 9          | 2          |
| Kylmäpiste Ahmatuvan autiotupa   | 29         | 5          |
| Kylmäpiste Hiltunen autiotupa    | 9          | 2          |
| Kylmäpiste Rytivaaran varaustupa | 4          | 1          |
| Kylmäpiste Rytivaaran torppa     | 20         | 4          |
| Kylmäpiste Raatetupa             | 8          | 2          |
| Kylmäpiste Vattukuru             | 1          | 0          |
| Kylmäpiste Lauttalampi           | 7          | 1          |
| <b>Yhteensä</b>                  | <b>533</b> | <b>100</b> |

Kyselylomakkeen kieli.

| Lomakkeen kieli | Kpl        | %          |
|-----------------|------------|------------|
| Englanti        | 22         | 4          |
| Suomi           | 516        | 96         |
| <b>Yhteensä</b> | <b>538</b> | <b>100</b> |



# 3 Tulokset

## 3.1 Kävijärakenne

### 3.1.1 Kävijöiden perustiedot

Syötteen kansallispuiston kävijöistä 54,6 % oli naisia, 44,8 % miehiä, 0,6 % vastaajista ilmoitti sukupuolekseen "muu". Kuusi vastaajaa jätti sukupuolensa ilmoittamatta. Naisten keski-ikä oli 43,8 vuotta ja miesten keski-ikä 44,1 vuotta. Kaikkien kävijöiden keski-ikä oli 43,9 vuotta. Kävijöiden suurin ikäluokka oli 35–44-vuotiaat. Kävijöistä 14 % oli suorittanut ammattikoulun, 15 % opistotasaisen tutkinnon ja 67 % korkeakoulututkinnon. Vain 5 % kävijöistä oli vailla ammatillista tutkintoa.

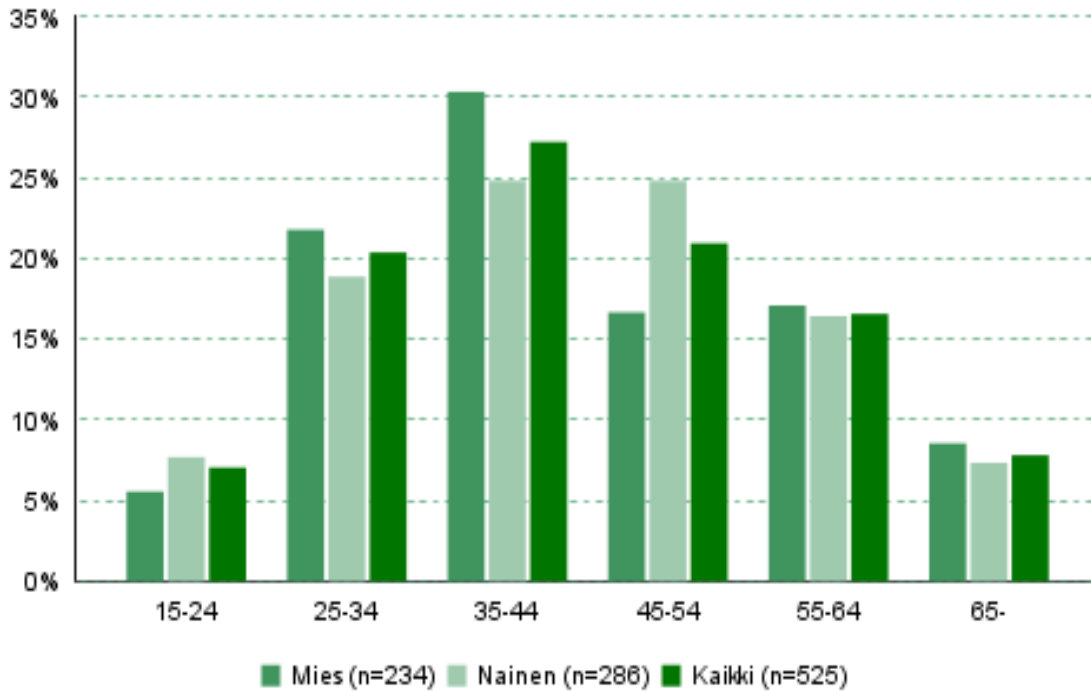
Sukupuoli.

| Sukupuoli                   | Kpl        | %          |
|-----------------------------|------------|------------|
| 1 mies                      | 239        | 45         |
| 2 nainen                    | 291        | 55         |
| 3 muu                       | 3          | 1          |
| <b>Vastanneita yhteensä</b> | <b>533</b> | <b>100</b> |

Vastanneiden ikäjakauma sukupuolen mukaan jaoteltuna.

| Ikäluokka       | Mies, Kpl  | Mies, %    | Nainen, Kpl | Nainen, %  | Kaikki, Kpl | Kaikki, %  |
|-----------------|------------|------------|-------------|------------|-------------|------------|
| 15-24           | 13         | 6          | 22          | 8          | 37          | 7          |
| 25-34           | 51         | 22         | 54          | 19         | 107         | 20         |
| 35-44           | 71         | 30         | 71          | 25         | 143         | 27         |
| 45-54           | 39         | 17         | 71          | 25         | 110         | 21         |
| 55-64           | 40         | 17         | 47          | 16         | 87          | 17         |
| 65-             | 20         | 9          | 21          | 7          | 41          | 8          |
| <b>Yhteensä</b> | <b>234</b> | <b>100</b> | <b>286</b>  | <b>100</b> | <b>525</b>  | <b>100</b> |

Ylivoimaisesti suurin osa kävijöistä ilmoitti kotimaakseen Suomen (97 %). Muita mainittuja maita olivat Venäjä, Portugali, Kanada, Saksa, Viro, Itävalta ja Alankomaat. Suurin osa kävijöistä oli kotimaan matkailijoita, joita oli 93 % kävijöistä. Kotimaan matkailijaksi luokiteltiin ne vastaajat, joiden kotikunta ei ollut Posio, Pudasjärvi tai Taivalkoski. Ulkomaan matkailijoita oli vain 2 % kävijöistä ja paikallisia asukkaita 4 %. Useimmiten Syötteen kansallispuistoon tultiin Oulun seudulta (Oulu, Oulunsalo, Kiiminki, Haukipudas ja Ylikiiminki), Helsingistä ja Pudasjärveltä. Kaikki vastanneiden kotikunnat ovat liitteessä 3.



Vastanneiden ikäjakauma sukupuolen mukaan jaoteltuna.

Vastanneiden ammatillinen koulutus sukupuolen mukaan jaoteltuna.

| Ammatillinen koulutus                     | Mies, Kpl  | Mies, %    | Nainen, Kpl | Nainen, %  | Kaikki, Kpl | Kaikki, %  |
|---|------------|------------|-------------|------------|-------------|------------|
| Ammattikoulu                              | 38         | 16         | 35          | 12         | 73          | 14         |
| Opistotasoinen tutkinto                   | 27         | 11         | 50          | 17         | 77          | 15         |
| Alempi yliopisto- tai korkeakoulututkinto | 62         | 26         | 95          | 33         | 158         | 30         |
| Ylempi yliopisto- tai korkeakoulututkinto | 93         | 39         | 100         | 35         | 195         | 37         |
| Ei ammatillista tutkintoa                 | 17         | 7          | 7           | 2          | 26          | 5          |
| <b>Yhteensä</b>                           | <b>237</b> | <b>100</b> | <b>287</b>  | <b>100</b> | <b>529</b>  | <b>100</b> |

Vastanneiden kotimaa.

| Kotimaa         | Kpl        | %          |
|-----------------|------------|------------|
| Suomi           | 521        | 97         |
| Venäjä          | 4          | 1          |
| Portugali       | 3          | 1          |
| Kanada          | 2          | 0          |
| Viro            | 1          | 0          |
| Ei tiedossa     | 1          | 0          |
| Itävalta        | 1          | 0          |
| Saksa           | 1          | 0          |
| Alankomaat      | 1          | 0          |
| <b>Yhteensä</b> | <b>535</b> | <b>100</b> |

Vastanneiden luokittelu asuinkunnan ja kotimaan perusteella.

| Kävijätyyppi          | Kpl        | %          |
|-----------------------|------------|------------|
| Paikallinen asukas    | 23         | 4          |
| Kotimainen matkailija | 485        | 93         |
| Ulkomainen matkailija | 13         | 2          |
| <b>Yhteensä</b>       | <b>521</b> | <b>100</b> |

### 3.1.2 Kävijöiden seuruetiedot

Kävijöistä 80 % ilmoitti liikkuvansa alueella seurueessa, jonka koko oli 2–5 henkeä, 10 % kävijöistä ilmoitti olevansa yksin, ja 10 % kävijöistä ilmoitti seuruekookseen yli 6 henkeä. 25 %:lla seurueista oli mukanaan alle 15-vuotiaita. Kolmessa seurueessa oli mukana liikuntaesteisiä. Kävijöistä 72 % oli liikkeellä oman perheen seurassa ja 21 % ystävien kanssa. Muuna seurue-tyyppinä vastattiin kerran perhe ja koira.

Vastanneiden seurueiden ryhmäkoko.

| Seurueen koko                | Kpl        | %          |
|------------------------------|------------|------------|
| Yksin                        | 53         | 10         |
| 2–5 hengen seurue            | 426        | 80         |
| 6 tai useamman hengen seurue | 56         | 10         |
| <b>Yhteensä</b>              | <b>535</b> | <b>100</b> |

Seuruetta kuvaavia tunnuslukuja.

| Seurue                 | n   | Keski-arvo | Keskij. | Prosentti-pisteet Min | Prosentti-pisteet 25 % | Prosentti-pisteet Med | Prosentti-pisteet 75 % | Prosentti-pisteet Max |
|------------------------|-----|------------|---------|-----------------------|------------------------|-----------------------|------------------------|-----------------------|
| Seurueen koko yhteensä | 482 | 3,4        | 2,03    | 2                     | 2                      | 3                     | 4                      | 20                    |
| Alle 15-vuotiaita      | 131 | 2,0        | 1,25    | 1                     | 1                      | 2                     | 3                      | 8                     |
| Liikuntaesteisiä       | 3   | 1,0        | 0,00    | 1                     | 1                      | 1                     | 1                      | 1                     |

Seurueen koostumus.

| Seurueen koostuminen              | Kpl        | %          |
|-----------------------------------|------------|------------|
| Oman perheen jäsenet              | 341        | 72         |
| Muut sukulaiset                   | 11         | 2          |
| Ystävät                           | 101        | 21         |
| Työtoverit                        | 3          | 1          |
| Koira mukana                      | 13         | 3          |
| Ohjelmopalveluyrityksen asiakkaat | 1          | 0          |
| Kerho, yhdistys, joukkue tms.     | 2          | 0          |
| Jokin muu                         | 1          | 0          |
| <b>Yhteensä</b>                   | <b>473</b> | <b>100</b> |

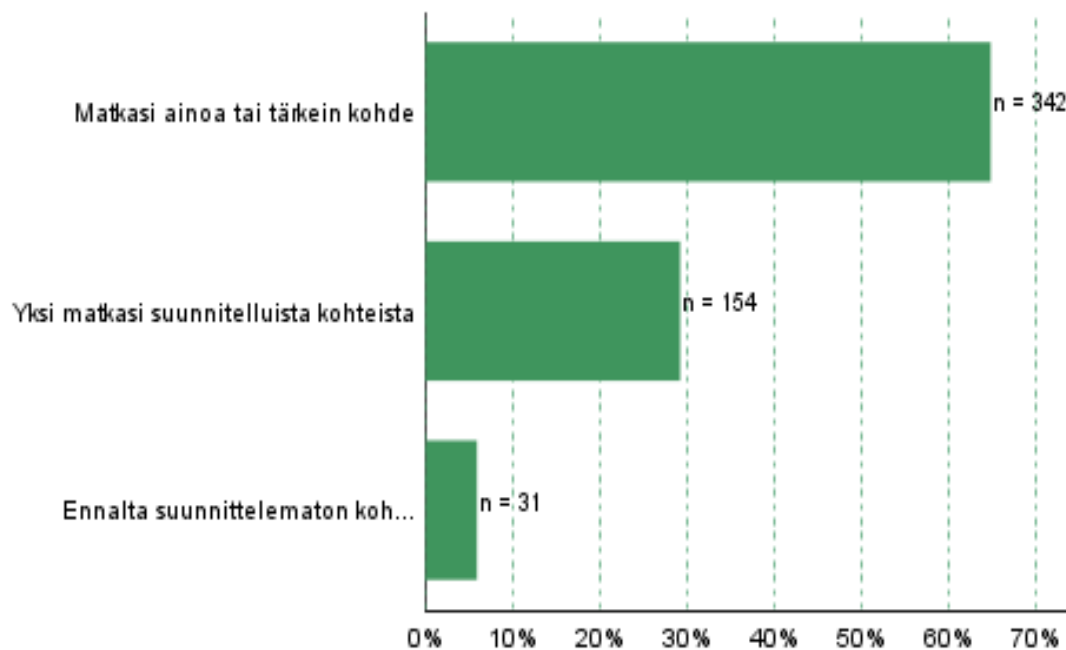
## 3.2 Käynti Syötteen kansallispuistossa

### 3.2.1 Kohteen tärkeys

Syötteen kansallispuisto oli matkan ainoa tai tärkein kohde 65 %:lle kävijöistä, vain 6 % ilmoitti käynnin kansallispuistossa olleen ennalta suunnittelematon. Muita usein mainittuja matkan kohteita olivat muun muassa Hossan, Rokuan ja Riisitunturin kansallispuistot sekä oma mökki. Kaikki matkan muut kohteet ovat liitteessä 4.

Syötteen kansallispuiston tärkeys matkan kohteena.

| Kohteen tärkeys                               | Kpl        | %          |
|---|------------|------------|
| Matkasi ainoa tai tärkein kohde               | 342        | 65         |
| Yksi matkasi suunnitelluista kohteista        | 154        | 29         |
| Ennalta suunnittelematon kohdematkan varrella | 31         | 6          |
| <b>Yhteensä</b>                               | <b>527</b> | <b>100</b> |



Kohteen tärkeys. n = 527.

### 3.2.2 Kävijöiden ulkoilu- ja luontoharrastukset

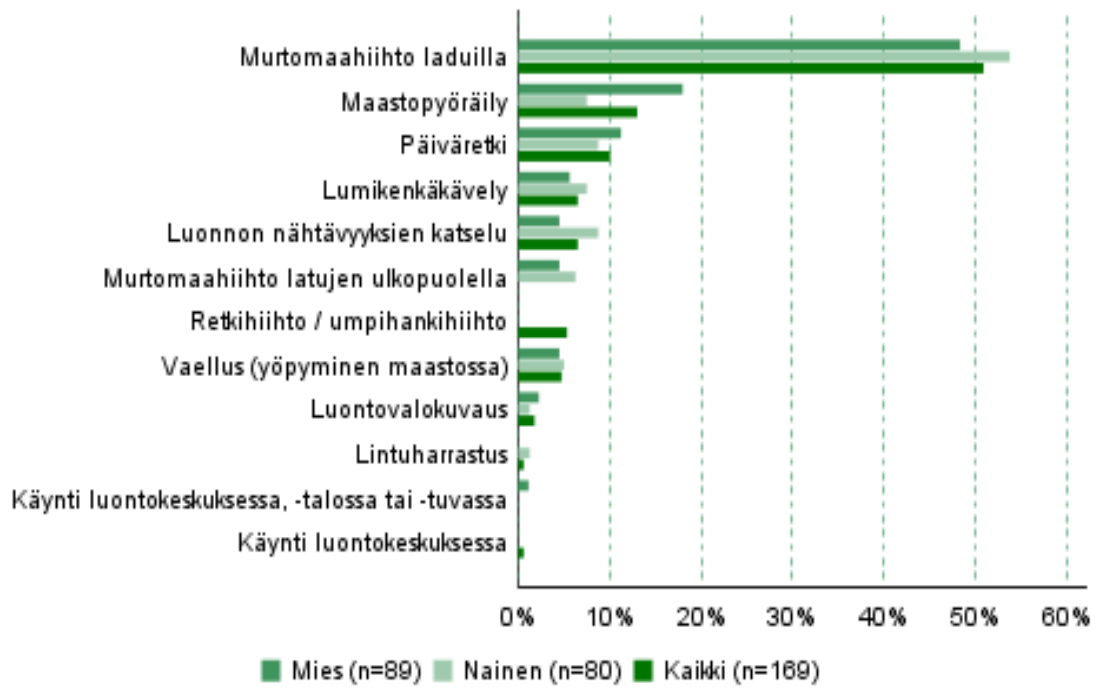
Syötteen kansallispuiston ulkoilu- ja luontoharrastuksia tarkastellaan talvi- ja kesäkaudella erikseen, koska näin saadaan parempi kuva siitä, mitkä aktiviteetit ovat kävijöille tärkeimpiä. Talvi- ja kesäkauden reitit ja palvelut eroavat myös toisistaan jonkin verran.

#### Talvikausi

Talvikaudella suosituimpia aktiviteetteja olivat murtomaahiihto laduilla, luonnon nähtävyyksien katselu, päiväretki sekä käynti luontokeskuksessa. Naiset kävivät miehiä useammin luontokeskuksessa, kun taas miehet harrastivat maastopyöräilyä naisia useammin. Tärkeimmäksi aktiviteetiksi nousi sekä miehillä että naisilla murtomaahiihto laduilla. Aktiviteettien lukumäärä käyntiä kohden oli useimmiten 1–3 kpl. Talvikaudella kävijöistä 17 % oli alueella ensimmäistä kertaa.

Pääasialliset aktiviteetit, joihin vastanneet osallistuivat tai aikoivat osallistua tällä käynnillä Syötteen kansallispuistossa talvikaudella. Kysymyksessä pystyi valitsemaan usean vaihtoehdon.

| Harrastus   | Mies<br>Kpl | Mies<br>% | Nainen<br>Kpl | Nainen<br>% | Kaikki<br>Kpl | Kaikki<br>% |
|---|-------------|-----------|---------------|-------------|---------------|-------------|
| Kalastus  | 1           | 1         | 0             | 0           | 1             | 0           |
| Lintuharrastus  | 3           | 3         | 2             | 2           | 5             | 2           |
| Marjastus   | 2           | 2         | 0             | 0           | 2             | 1           |
| Käynti luontokeskuksessa                                  | 27          | 23        | 38            | 36          | 65            | 29          |
| Luontovalokuvaus  | 15          | 13        | 20            | 19          | 35            | 16          |
| Murtomaahiihto laduilla                                   | 78          | 67        | 75            | 71          | 153           | 69          |
| Retkihiihto / umpihankihiihto                             | 24          | 21        | 28            | 26          | 52            | 23          |
| Lumikenkäkävely   | 25          | 22        | 25            | 24          | 50            | 22          |
| Vaellus (yöpyminen maastossa)                             | 11          | 9         | 8             | 8           | 19            | 9           |
| Luonnon nähtävyyksien katselu                             | 39          | 34        | 49            | 46          | 88            | 39          |
| Melonta   | 2           | 2         | 0             | 0           | 2             | 1           |
| Maastopyöräily  | 32          | 28        | 12            | 11          | 45            | 20          |
| Opastettu retki, osallistuminen järjestettyyn tapahtumaan | 1           | 1         | 2             | 2           | 3             | 1           |
| Kulttuuriperintöön tutustuminen                           | 5           | 4         | 5             | 5           | 10            | 4           |
| Päiväretki  | 39          | 34        | 38            | 36          | 78            | 35          |
| Geokätköily   | 2           | 2         | 5             | 5           | 7             | 3           |
| Koirahiihto   | 3           | 3         | 2             | 2           | 5             | 2           |
| Polkujuoksu   | 1           | 1         | 2             | 2           | 3             | 1           |
| <b>Yhteensä</b>   | <b>116</b>  | <b>-</b>  | <b>106</b>    | <b>-</b>    | <b>223</b>    | <b>-</b>    |



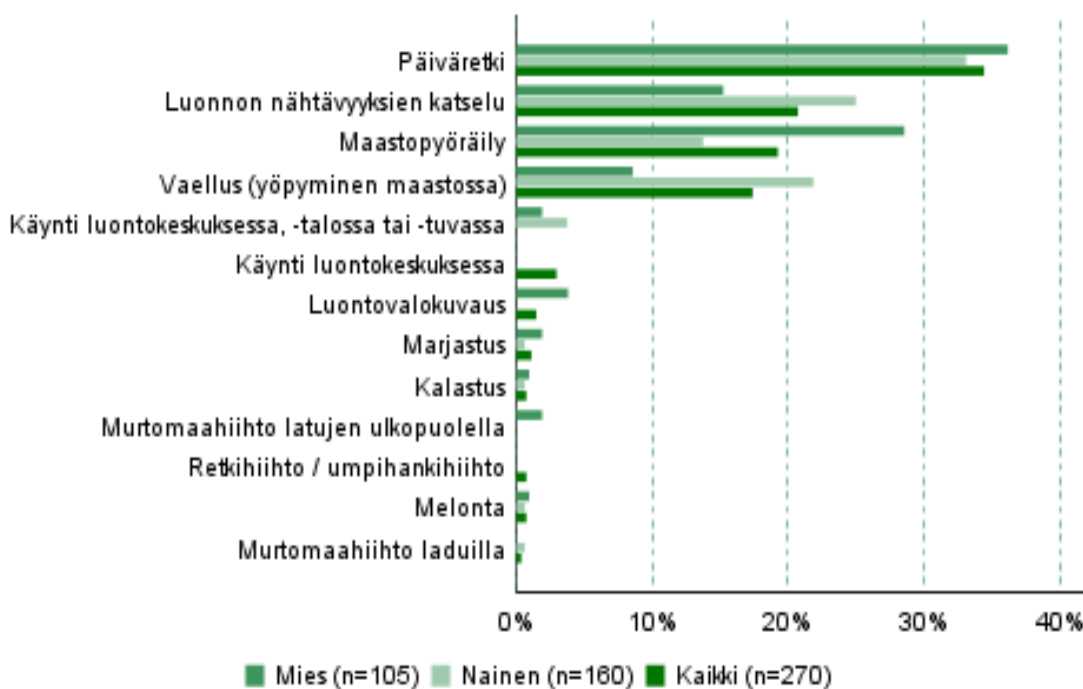
Vastanneiden kaikkein tärkein aktiviteetti tällä käynnillä Syötteen kansallispuistossa talvikaudella.

## Kesäkausi

Kesäkauden suosituimpia aktiviteettejä olivat luonnon nähtävyyksien katselu, päiväretki, luontokeskuksessa käynti ja maastopyöräily. Luonnon nähtävyyksistä ja vaelluksesta nauttivat naiset useammin kuin miehet. Miehet taas harrastivat maastopyöräilyä useammin kuin naiset. Tärkein aktiviteetti oli molemmilla kuitenkin päiväretki. Kesällä aktiviteettien lukumäärä käyntiä kohden oli useimmiten 1–3 kpl. Kesällä kävijöistä oli 43 % ensi kertaa alueella.

Pääasialliset aktiviteetit, joihin vastanneet osallistuivat tai aikoivat osallistua tällä käynnillä Syötteen kansallispuistossa kesäkaudella. Kysymyksessä pystyi valitsemaan usean vaihtoehdon.

| Harrastus   | Mies<br>Kpl | Mies<br>% | Nainen<br>Kpl | Nainen<br>% | Kaikki<br>Kpl | Kaikki<br>% |
|---|-------------|-----------|---------------|-------------|---------------|-------------|
| Kalastus  | 13          | 11        | 6             | 3           | 20            | 6           |
| Lintuharrastus  | 6           | 5         | 10            | 5           | 17            | 5           |
| Marjastus   | 10          | 8         | 12            | 6           | 23            | 7           |
| Sienestys   | 4           | 3         | 13            | 7           | 17            | 5           |
| Kasviharrastus  | 4           | 3         | 10            | 5           | 15            | 5           |
| Opetukseen liittyvä käynti                                | 0           | 0         | 1             | 1           | 1             | 0           |
| Käynti luontokeskuksessa                                  | 52          | 43        | 91            | 49          | 144           | 46          |
| Luontovalokuvaus  | 37          | 30        | 54            | 29          | 92            | 29          |
| Murtomaahiihto laduilla                                   | 3           | 2         | 1             | 1           | 4             | 1           |
| Retkihiihto / umpihankihiihto                             | 3           | 2         | 1             | 1           | 4             | 1           |
| Lumikenkäkävely   |             |           | 1             | 1           | 1             | 0           |
| Vaellus (yöpyminen maastossa)                             | 25          | 20        | 47            | 25          | 76            | 24          |
| Luonnon nähtävyyksien katselu                             | 76          | 62        | 135           | 73          | 215           | 69          |
| Melonta   | 5           | 4         | 6             | 3           | 11            | 4           |
| Maastopyöräily  | 52          | 43        | 45            | 24          | 97            | 31          |
| Opastettu retki, osallistuminen järjestettyyn tapahtumaan | 0           | 0         | 1             | 1           | 1             | 0           |
| Kulttuuriperintöön tutustuminen                           | 10          | 8         | 29            | 16          | 40            | 13          |
| Päiväretki  | 81          | 66        | 126           | 68          | 210           | 67          |
| Geokätköily   | 4           | 3         | 9             | 5           | 13            | 4           |
| Polkujuoksu   | 8           | 7         | 7             | 4           | 15            | 5           |
| <b>Yhteensä</b>   | <b>122</b>  | <b>-</b>  | <b>185</b>    | <b>-</b>    | <b>313</b>    | <b>-</b>    |



Vastanneiden kaikkein tärkein aktiviteetti tällä käynnillä Syötteen kansallispuistossa kesäkaudella.

### 3.2.3 Liikkumistapa ja kuljettu matka

Vastaajalla oli mahdollisuus valita liikkumismuoto valmiista ehdotuksista (hiihtäen, lumikenkäillen, kävellen, pyöräillen) tai nimetä liikkumismuoto itse. Kävijän oli mahdollista merkitä tietoja useampaan kohtaan.

Syötteen kansallispuistossa liikuttiin useimmiten patikoiden. Kävijät kulkivat patikoiden keskimäärin 19 km käyntikertaa kohden. Hiihtäen liikuttiin keskimäärin 43 km ja pyöräillen 47 km käyntiä kohden. Muita mainittuja liikkumistapoja olivat laskettelu, melonta, sup-lautailu ja uiden.

Liikkumistapa ja kuljettu matka (km) eri liikkumistavoittain Syötteen kansallispuistossa. Vastaaja on voinut liikkua useammalla eri tavalla. Viimeisen sarakkeen arvo on laskettu käyttäen puiston vuoden 2020 käyntimäärää (238 912 käyntiä) ja vastanneiden ilmoittamien kuljettujen matkojen mediaaneja. Vastanneita yhteensä 521.

| Liikkumistapa   | n   | Keski-arvo  | Keskihaj.   | Prosentti-pisteet Min | Prosentti-pisteet 25 % | Prosentti-pisteet Med | Prosentti-pisteet 75 % | Prosentti-pisteet Max | Kuljettu matka, km/v |
|-----------------|-----|-------------|-------------|-----------------------|------------------------|-----------------------|------------------------|-----------------------|----------------------|
| Patikoiden      | 311 | 19,7        | 19,19       | 0                     | 5                      | 12                    | 30                     | 150                   | 1 196 804            |
| Juosten         | 33  | 8,4         | 9,10        | 0                     | 0                      | 5                     | 10                     | 30                    | 52 913               |
| Pyöräillen      | 146 | 47,1        | 48,19       | 0                     | 20                     | 30                    | 60                     | 300                   | 1 404 610            |
| Hiihtäen        | 184 | 43,2        | 39,80       | 0                     | 20                     | 30                    | 60                     | 300                   | 1 770 193            |
| Lumikenkäillen  | 52  | 6,1         | 5,94        | 0                     | 2                      | 5                     | 10                     | 35                    | 83 378               |
| Muuten, miten?  | 19  | 21,6        | 67,77       | 0                     | 2                      | 5                     | 10                     | 300                   | 30 465               |
| <b>Yhteensä</b> | -   | <b>29,5</b> | <b>36,3</b> | -                     | -                      | <b>20,0</b>           | -                      | -                     | <b>4 538 363</b>     |



Muu liikkumistapa.

| Muu liikkumistapa | Kpl       |
|-------------------|-----------|
| Laskettelu        | 3         |
| Meloen            | 2         |
| Sup-laudalla      | 2         |
| Uiden             | 5         |
| Ulkoilua          | 1         |
| Vene              | 1         |
| <b>Yhteensä</b>   | <b>14</b> |

### 3.2.4 Käyntien alueellinen jakautuminen

Syötteen kansallispuiston alueella suosituin kohde oli Syötteen luontokeskus, jossa vieraili 72 % kävijöistä. Seuraavaksi suosituin kohde oli Iso-Syötteen huippu, jossa vieraili 45 % kävijöistä.

Suosittuja kohteita olivat myös Ahmatupa (44 %), Pytkynharju (36 %), Annintupa (34 %), Teerivaara (24 %) ja Toraslampi (24 %). Muita usein mainittuja kohteita olivat Kellarilampi, Lauttalampi ja Vattukuru.

### 3.2.5 Käynnin kesto, toistuvuus ja kävijävuorokaudet

Kävijöistä 32 % oli alueella ensimmäistä kertaa. Miehistä ensikertalaisia oli 27 % ja naisista 36 %. Kävijät olivat vierailleet alueella keskimäärin 24,5 kertaa viimeisten viiden vuoden aikana. Vastaajat eivät usein erottaneet tai huomioineet eroa Syötteen kansallispuiston ja Syötteen kansallispuiston lähialueen välillä (kysymys 2a ja 2b), mikä aiheuttaa epävarmuutta tuloksissa. Tämän vuoksi keskitymme tässä ainoastaan Syötteen kansallispuiston tuloksiin. Kaikista kävijöistä Syötteen kansallispuiston alueella päiväkävijöitä oli 41 %. Päiväkävijät viipyivät alueella keskimäärin 4,1 tuntia ja kokonaisviipymä oli 16 681 kävijävuorokautta. Vastaavasti yöpyjiä oli 59 % kävijöistä, yöpyjät viipyivät alueella keskimäärin 3,5 vuorokautta ja kokonaisviipymä oli 498 771 kävijävuorokautta.

Käynnin toistuvuus sukupuolen mukaan.

| Käynnin toistuvuus  | Miehet Kpl | Miehet % | Naiset Kpl | Naiset % | Kaikki Kpl | Kaikki % |
|---------------------|------------|----------|------------|----------|------------|----------|
| Ensikertaa alueella | 60         | 26       | 99         | 37       | 161        | 32       |
| Käynyt aikaisemmin  | 169        | 74       | 168        | 63       | 340        | 68       |
| <b>Yhteensä</b>     | <b>229</b> |          | <b>267</b> |          | <b>501</b> |          |

Aikaisempien käyntikertojen määrä.

| -                                 | n   | Keski-arvo | Keskij. | Prosentti-pisteet Min | Prosentti-pisteet 25 % | Prosentti-pisteet Med | Prosentti-pisteet 75 % | Prosentti-pisteet Max |
|-----------------------------------|-----|------------|---------|-----------------------|------------------------|-----------------------|------------------------|-----------------------|
| Käynnit viimeisen 5 vuoden aikana | 340 | 24,5       | 52,02   | 0                     | 2                      | 5                     | 20                     | 500                   |

Päiväkävijöiden ja yöpyjien osuus ja käynnin kesto (yöpyjillä vrk, päiväkävijöillä h) Syötteen kansallispuiston alueella sekä kävijävuorokaudet, vuoden 2020 käyntimäärällä (238 912 käyntiä).

| Kävijäryhmä              | n          | Osuus % | Käynnin kesto<br>Keskiarvo | Käynnin kesto<br>Mediaani | Käynnin kesto<br>Moodi | Käynnin kesto<br>Min | Käynnin kesto<br>Max | Kokonaisviipymä,<br>kävijävuorokausia |
|--------------------------|------------|---------|----------------------------|---------------------------|------------------------|----------------------|----------------------|---------------------------------------|
| Päiväkävijät<br>Yhteensä | 213        | 41      | 4,1                        | 4                         | 3                      | 1                    | 12                   | 16 681                                |
| Päiväkävijät<br>Miehet   | 96         | 45      | 4,2                        | -                         | -                      | 1                    | 12                   | -                                     |
| Päiväkävijät<br>Naiset   | 114        | 54      | 4,0                        | -                         | -                      | 1                    | 10                   | -                                     |
| Yöpyjät<br>Yhteensä      | 305        | 59      | 3,5                        | 3                         | 2                      | 1                    | 30                   | 498 771                               |
| Yöpyjät<br>Miehet        | 136        | 45      | 3,5                        | -                         | -                      | 1                    | 30                   | -                                     |
| Yöpyjät<br>Naiset        | 165        | 54      | 3,6                        | -                         | -                      | 1                    | 30                   | -                                     |
| <b>Yhteensä</b>          | <b>518</b> | -       | -                          | -                         | -                      | -                    | -                    | <b>515 452</b>                        |

Matkailijoiden (57 150 henkilöä) käynnin kesto (yöpyjillä vrk, päiväkävijöillä h) ja kävijävuorokaudet yhteensä Syötteen kansallispuistossa ja sen lähialueella (laskettu vuoden 2020 käyntimäärällä (238 912 käyntiä)).

| Kävijäryhmä              | n          | Osuus % | Käynnin kesto<br>Keskiarvo | Käynnin kesto<br>Mediaani | Käynnin kesto<br>Moodi | Käynnin kesto<br>Min | Käynnin kesto<br>Max | Kokonaisviipymä,<br>kävijävuorokausia |
|--------------------------|------------|---------|----------------------------|---------------------------|------------------------|----------------------|----------------------|---------------------------------------|
| Päiväkävijät<br>Yhteensä | 40         | 11      | 5,3                        | 4                         | 0                      | 0                    | 72                   | 1 426                                 |
| Päiväkävijät<br>Miehet   | 11         | 28      | 4,7                        | -                         | -                      | 0                    | 8                    | -                                     |
| Päiväkävijät<br>Naiset   | 27         | 68      | 5,7                        | -                         | -                      | 0                    | 72                   | -                                     |
| Yöpyjät<br>Yhteensä      | 314        | 89      | 4,0                        | 3                         | 2                      | 1                    | 28                   | 201 639                               |
| Yöpyjät<br>Miehet        | 138        | 44      | 3,9                        | -                         | -                      | 1                    | 14                   | -                                     |
| Yöpyjät<br>Naiset        | 172        | 55      | 4,1                        | -                         | -                      | 1                    | 28                   | -                                     |
| <b>Yhteensä</b>          | <b>354</b> | -       | -                          | -                         | -                      | -                    | -                    | <b>203 065</b>                        |

Naiset yöpyivät useammin Syötteen kansallispuistossa ja lähialueella kuin miehet. Kansallispuiston alueella yövyttiin useimmiten omissa majoitteessa tai autiotuvassa. Lähialueella yövyttiin useimmiten omissa tai vuokramökissä.

Yöpymisten kesto (vrk) yöpymistavoittain Syötteen kansallispuiston alueella, n = 133.

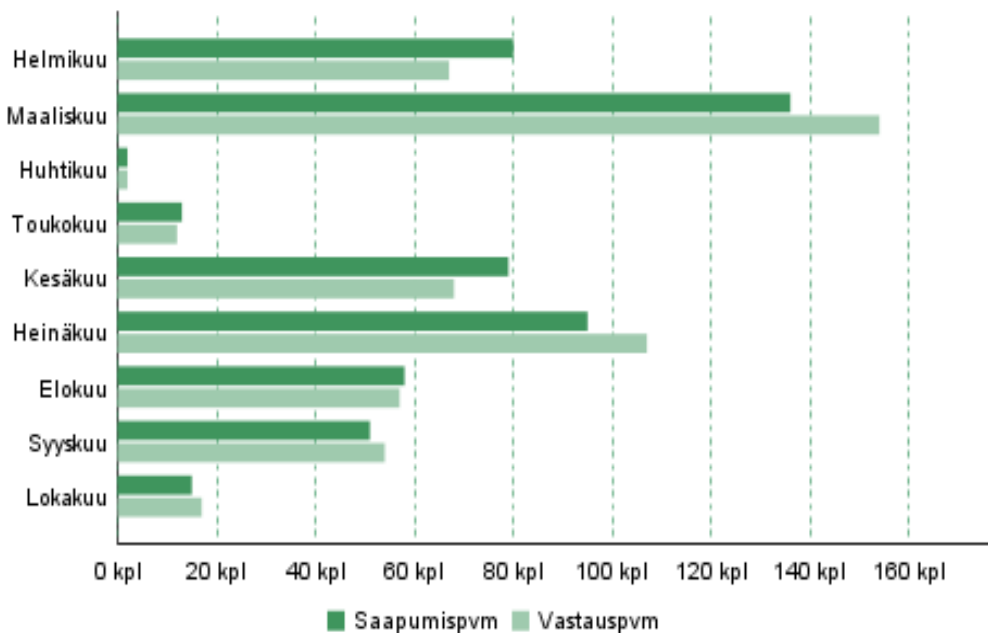
| Yöpymistapa                             | n  | Keski-arvo | Keskij. | Prosentti-pisteet Min | Prosentti-pisteet 25 % | Prosentti-pisteet Med | Prosentti-pisteet 75 % | Prosentti-pisteet Max |
|---|----|------------|---------|-----------------------|------------------------|-----------------------|------------------------|-----------------------|
| Autiotuvassa                            | 53 | 1,3        | 0,79    | 0                     | 1                      | 1                     | 2                      | 3                     |
| Varaustuvassa                           | 37 | 1,9        | 2,39    | 0                     | 1                      | 1                     | 2                      | 9                     |
| Omassa majoitteessa (laavu, telttatms.) | 62 | 1,6        | 1,15    | 0                     | 1                      | 1                     | 2                      | 7                     |
| Kodassa tai laavussa                    | 19 | 0,6        | 0,50    | 0                     | 0                      | 1                     | 1                      | 1                     |
| Muually, missä?                         | 25 | 2,6        | 2,22    | 0                     | 1                      | 2                     | 3                      | 10                    |

Yöpymisten kesto (vrk) yöpymistavoittain Syötteen kansallispuiston lähistöllä, n=365.

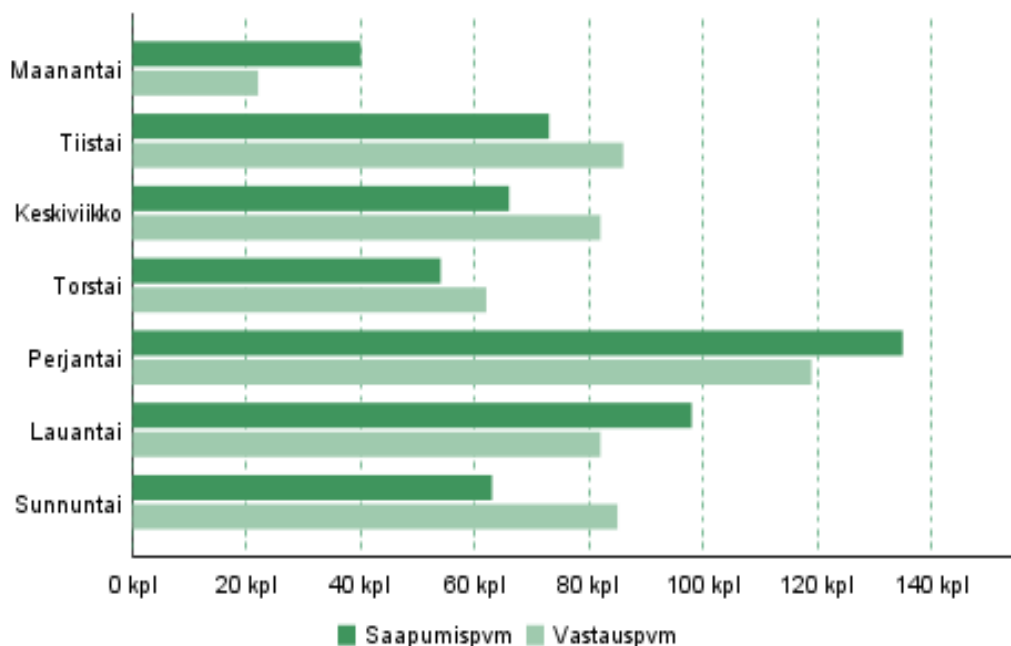
| Yöpymistapa                 | n   | Keski-arvo | Keskij. | Prosentti-pisteet Min | Prosentti-pisteet 25 % | Prosentti-pisteet Med | Prosentti-pisteet 75 % | Prosentti-pisteet Max |
|-----------------------------|-----|------------|---------|-----------------------|------------------------|-----------------------|------------------------|-----------------------|
| Hotellissa                  | 49  | 2,1        | 1,24    | 0                     | 1                      | 2                     | 3                      | 7                     |
| Vuokramökissä               | 151 | 4,6        | 3,77    | 0                     | 2                      | 4                     | 6                      | 30                    |
| Omassa mökissä              | 113 | 4,7        | 3,58    | 0                     | 3                      | 4                     | 6                      | 28                    |
| Asuntoautossa tai -vaunussa | 40  | 2,7        | 2,09    | 0                     | 1                      | 2                     | 4                      | 8                     |
| Muually, missä?             | 34  | 2,3        | 2,61    | 0                     | 1                      | 2                     | 3                      | 14                    |

### 3.2.6 Saapuminen alueelle

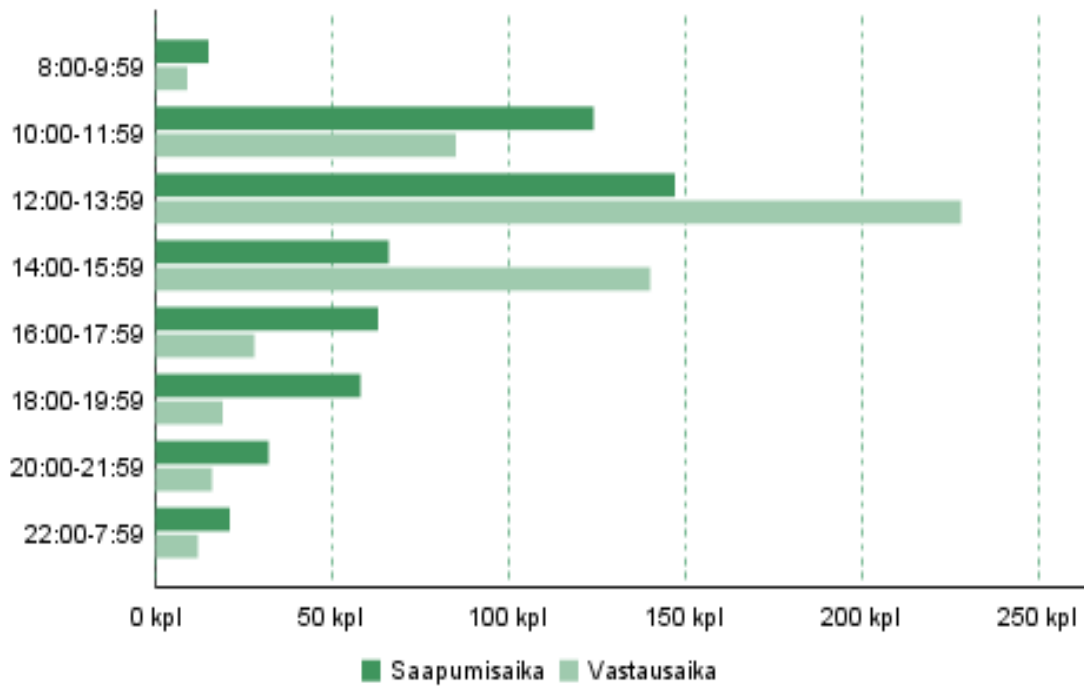
Kyselytutkimuksen perusteella talvikuukausista maaliskuu oli vilkkain, ja kesäkuukausista vilkkain oli heinäkuu. Kaikista kuukausista maaliskuu oli suosituin. Perjantai ja lauantai olivat suosituimmat saapumispäivät. Yli puolet kävijöistä saapui alueelle ennen kello 14.00. Kävijöistä 68 % saapui alueelle henkilöautolla. Lihassoimin (kävellen, hiihtäen, pyöräillen jne.) alueelle saapui 28 % kävijöistä. Kolme henkilöä vastasi käyttäneensä muuta kulkuneuvoa. Ne olivat laivalla Tallinnasta, vene ja sähköauto.



Syötteen kansallispuistoon saapuminen ja kyselyyn vastaaminen kuukausittain.



Syötteen kansallispuistoon saapuminen ja kyselyyn vastaaminen viikonpäivittäin.



Syötteen kansallispuistoon saapuminen ja kyselyyn vastaaminen vuorokauden ajan mukaan.

Kaikki kulkuneuvot, joita vastanneet käyttivät matkallaan kotoaan Syötteelle. Matkaan on voitu käyttää useaa eri kulkuneuvoa.

| Kulkuneuvo                                      | Kpl        | %        |
|---|------------|----------|
| Henkilöauto                                     | 505        | 94       |
| Asuntovaunu tai matkailuauto                    | 26         | 5        |
| Linja-auto                                      | 4          | 1        |
| Juna  | 12         | 2        |
| Lentokone                                       | 1          | 0        |
| Moottoripyörä                                   | 1          | 0        |
| Taksi   | 1          | 0        |
| Lihavoimin (kävelen, hiihtäen, pyöräillen jne.) | 143        | 27       |
| Jokin muu, mikä?                                | 3          | 1        |
| <b>Vastanneita yhteensä</b>                     | <b>535</b> | <b>-</b> |

Vastanneiden viimeisin kulkuneuvo heidän matkallaan Syötteelle.

| Viimeisin kulkuneuvo                            | Kpl        | %          |
|---|------------|------------|
| Henkilöauto                                     | 325        | 68         |
| Asuntovaunu tai matkailuauto                    | 16         | 3          |
| Linja-auto                                      | 1          | 0          |
| Lentokone                                       | 1          | 0          |
| Lihavoimin (kävelen, hiihtäen, pyöräillen jne.) | 133        | 28         |
| Jokin muu, mikä?                                | 2          | 0          |
| <b>Yhteensä</b>                                 | <b>478</b> | <b>100</b> |

### 3.2.7 Kävijöiden rahankäyttö ja sen paikallistaloudelliset vaikutukset

Syötteen kansallispuistossa kävijöiden rahankäytön ja sen paikallistaloudellisten vaikutusten selvittämiseksi vastaajia pyydettiin arvioimaan kulut, jotka liittyivät tähän käyntiin Syötteen kansallispuistossa ja sen lähialueella. Paikallistaloudellisten vaikutusten laskenta perustuu vuoden 2020 käyntimääriin, jotka olivat kansallispuistossa 114 801, Iso-Syötteen retkeilyalueella 63 090 ja Syötteen virkistysmetsässä 57 427 käyntiä. Laskentatuloksia lukiessa tulee muistaa, että alueiden talousvaikutukset ovat osittain päällekkäiset, sillä vastaajia ei pyydetty erittelemään, käyttivätkö he rahaa kansallispuiston, retkeilyalueen vai virkistysmetsän alueilla. Oletetaan myös, että jokaisella alueella rahankäyttö jakautuu menolajeittain yhtäläisesti siten, että esimerkiksi majoituspalveluita käytetään yhtä paljon jokaisella alueella. Muuttujien (menolaji, matkailijatyyppe, matkan kesto jne.) havaintomäärät ovat siis samat alueesta riippumatta, vain käyntimäärä vaihtelee.

#### Käsitteitä

- **Käyntimäärä:** Vuotuinen Metsähallituksen tietoihin perustuva käyntien määrä kohteessa.
- **Kävijätutkimus:** Metsähallituksen kohteissa toteutettu vakioitu kävijätutkimus, joka toistetaan n. 5 vuoden välein.
- **Alueluokitus:** Vaikutuslaskennan avuksi luotu neliportainen kohteiden lähialueiden asukastiheyttä ja matkailuluonnetta kuvaava luokitus.
- **Lähialue:** Kohteelle määritelty sijainti- ja lähikunnat käsittävä alue.
- **Kokonaistulovaikutukset:** Kävijöiden rahankäytöstä lähialueelle syntyvät välittömät ja välilliset tulovaikutukset.
- **Kokonaistyöllisyysvaikutukset:** Kävijöiden rahankäytöstä lähialueelle syntyvät välittömät ja välilliset henkilötyövuodet.
- **Välittömät vaikutukset:** Kävijöiden rahankäytöstä yrityksissä aiheutuvat tulo- ja työllisyysvaikutukset.
- **Välilliset vaikutukset:** Välittömät vaikutukset kertautuvat välillisiksi vaikutuksiksi, kun välitöntä tuloa saavat yritykset ostavat muilta alueen yrityksiltä tuotteita ja palveluita sekä maksavat tuloa työntekijöille, jotka käyttävät tulonsa tuotteiden ja palveluksien ostoon alueella. Osa välillisistä vaikutuksista vuotaa alueen ulkopuolelle.
- **Kotimaiset matkailijat:** Kohteen lähialueen ulkopuolelta Suomesta tulevat kävijät.
- **Paikalliset kävijät:** Kohteen lähialueella asuvat kävijät.
- **Majoittajat:** Kohteella ja/tai sen lähialueella majoittuvat kävijät.
- **Päiväkävijät:** Kävijät, jotka eivät majoitu kohteella eivätkä sen lähialueella.

Kävijöistä 81 % käytti rahaa vieraillessaan Syötteen kansallispuiston alueella. Kaikkien kävijöiden keskimääräinen rahankäyttö käyntikertaa kohden oli 67 €. Majoittujat kuluttivat keskimäärin 71 € ja päiväkävijät 31 €. Kävijäryhmät voidaan erotella kotimaisiin ja ulkomaisiin matkailijoihin sekä lähialueen asukkaisiin. Kotimaiset matkailijat kuluttivat keskimäärin 67 € käyntiä kohden, joista majoittujat käyttivät 70 € ja päiväkävijät 41 € käyntiä kohden. Ulkomaiset matkailijat kuluttivat keskimäärin 31 € käyntiä kohden, joista majoittujat käyttivät 37 € käyntiä kohden. Paikalliset asukkaat käyttivät keskimäärin 28 € käyntiä kohden. Ulkomaisten päiväkävijöiden rahankäyttöä ei voitu arvioida havaintojen vähyyden vuoksi. Syötteen kansallispuiston kokonaistuloaikutukset olivat 6 831 107 € ja kokonaistyöllisyysvaikutukset 53 henkilötyövuotta (= htv). Kun Syötteen kansallispuisto ilmoitettiin matkan tärkeimmäksi kohteeksi, kokonaistuloaikutus oli 3 708 577 ja työllisyysvaikutus 29 henkilötyövuotta. Iso-Syötteen retkeilyalueen kokonaistuloaikutukset olivat 4 092 320 € ja 32 henkilötyövuotta ja Syötteen virkistysmetsän kokonaistuloaikutukset 3 456 482 € ja työllisyysvaikutukset 27 henkilötyövuotta.

Keskimääräinen rahankäyttö käyntikertaa kohden vuonna 2020 Syötteen kansallispuistossa.

| Kävijäryhmä / Rahankäyttö  | Kaikki | Majoittujat | Päiväkävijät |
|----------------------------|--------|-------------|--------------|
| Kaikki kävijät, n          | 532    | 467         | 64           |
| Keskimääräinen kulutus (€) | 66     | 71          | 30           |
| Kotimaiset matkailijat, n  | 480    | 439         | 41           |
| Keskimääräinen kulutus (€) | 67     | 69          | 43           |
| Ulkomaiset matkailijat, n  | 14     | 11          | 3            |
| Keskimääräinen kulutus (€) | 31     | 37          | .*           |
| Lähialueen asukkaat, n     | 23     | 3           | 19           |
| Keskimääräinen kulutus (€) | 28     | .*          | 9            |

\* havaintojen määrä (n) < 10, jolloin rahankäyttöä ei arvioida epäluotettavuuden vuoksi ilmoiteta.

Keskimääräinen rahankäyttö kävijää kohden vuonna 2020 Syötteen kansallispuistossa.

| Kävijäryhmä / Rahankäyttö  | Kaikki | Majoittujat | Päiväkävijät |
|----------------------------|--------|-------------|--------------|
| Kaikki kävijät, n          | 532    | 467         | 64           |
| Keskimääräinen kulutus (€) | 139    | 154         | 30           |
| Kotimaiset matkailijat, n  | 480    | 439         | 41           |
| Keskimääräinen kulutus (€) | 144    | 153         | 43           |
| Ulkomaiset matkailijat, n  | 14     | 11          | 3            |
| Keskimääräinen kulutus (€) | 101    | 126         | .*           |
| Lähialueen asukkaat, n     | 23     | 3           | 19           |
| Keskimääräinen kulutus (€) | 57     | .*          | 9            |

\* havaintojen määrä (n) < 10, jolloin rahankäyttöä ei arvioida epäluotettavuuden vuoksi ilmoiteta.

Kävijöiden rahankäyttö käyntikertaa kohden menolajeittain ja paikallistaloudelliset vaikutukset vuonna 2020 Syötteen kansallispuistossa. n = 532

| Menolaji                               | Keskimääräinen rahankäyttö (sis. ALV) | Tulovaikutus (€, ilman ALV) | % tulovaikutuksista | Työllisyysvaikutus (htv) |
|--|---------------------------------------|-----------------------------|---------------------|--------------------------|
| Huoltamo-ostokset <sup>1</sup>         | 14,26                                 | 46 988                      | 1                   | 1                        |
| Paikallisliikenne <sup>2</sup>         | 0,45                                  | 46 530                      | 1                   | 0                        |
| Ruoka- ja muut vähittäiskauppaostokset | 14,37                                 | 467 407                     | 11                  | 6                        |
| Kahvila ja ravintola                   | 8,14                                  | 809 965                     | 19                  | 8                        |
| Majoittuminen                          | 24,27                                 | 2 503 810                   | 58                  | 25                       |
| Ohjelmapalvelut <sup>3</sup>           | 1,05                                  | 108 389                     | 3                   | 1                        |
| Muut menot <sup>4</sup>                | 3,39                                  | 310 284                     | 7                   | 3                        |
| <b>Välittömät vaikutukset yhteensä</b> | -                                     | <b>4 293 372</b>            | <b>100 %</b>        | <b>45</b>                |
| <b>Välilliset vaikutukset</b>          | -                                     | <b>2 537 734</b>            | -                   | <b>8</b>                 |
| <b>Kokonaisvaikutukset</b>             | -                                     | <b>6 831 107</b>            | -                   | <b>53</b>                |

<sup>1</sup> Polttoaine- ja muut huoltamo-ostokset

<sup>2</sup> Paikallismatkojen kuten bussi- ja taksimatkojen kustannukset

<sup>3</sup> Ohjelma- ja virkistyspalvelut, esim. opastetut retket, pääsymaksut tilaisuuksiin ja näyttelyihin

<sup>4</sup> Muut menot, esim. kalastus-, metsästys- tai kelkkailuluvat, varusteiden ja välineiden vuokrat.

Kävijöiden matkan aikainen rahankäyttö kävijää kohden menolajeittain vuonna 2020 Syötteen kansallispuistossa. n = 532

| Menolaji                               | Keskimääräinen rahankäyttö (sis. ALV) |
|--|---------------------------------------|
| Huoltamo-ostokset <sup>1</sup>         | 30,13                                 |
| Paikallisliikenne <sup>2</sup>         | 0,74                                  |
| Ruoka- ja muut vähittäiskauppaostokset | 28,54                                 |
| Kahvila ja ravintola                   | 17,24                                 |
| Majoittuminen                          | 54,21                                 |
| Ohjelmapalvelut <sup>3</sup>           | 1,59                                  |
| Muut menot <sup>4</sup>                | 6,36                                  |

<sup>1</sup> Polttoaine- ja muut huoltamo-ostokset

<sup>2</sup> Paikallismatkojen kuten bussi- ja taksimatkojen kustannukset

<sup>3</sup> Ohjelma- ja virkistyspalvelut, esim. opastetut retket, pääsymaksut tilaisuuksiin ja näyttelyihin

<sup>4</sup> Muut menot, esim. kalastus-, metsästys- tai kelkkailuluvat, varusteiden ja välineiden vuokrat.



Eniten rahaa käytettiin majoittumiseen, noin 61 € käyntiä kohden. Huoltamo-ostokseen käytettiin keskimäärin 27 €, ruoka- ja muihin vähittäiskauppaostokseen 23 € ja ohjelmapalveluihin noin 22 € käyntiä kohden. Vähiten rahaa käytettiin kahvila- ja ravintolapalveluihin, noin 13 €, sekä paikallisliikenteeseen, noin 15 € käyntiä kohden. Majoittujat käyttivät eniten rahaa majoituskuluihin (61 €), päiväkävijät taas ohjelmapalveluihin (72 €).

Välittömät vaikutukset ovat kävijöiden rahankäytöstä alueen yrityksissä (esim. ohjelmapalvelut, majoittuminen, ravitsemus jne.) aiheutuvia tulo- ja työllisyysvaikutuksia. Kun Syötteen kansallispuisto ilmoitettiin tärkeimmäksi kohteeksi, olivat välittömät tulo- ja työllisyysvaikutukset yhteensä 2 326 844 € ja 24 henkilötyövuotta. Majoittumisen osuus oli suurin, 1 254 162 € ja 12,5 htv. Kahvila- ja ravintolapalveluiden osuus oli toiseksi suurin, 515 360 € ja 5,1 htv.

Kotimaan matkailijat loivat alueelle suurimmat taloudelliset vaikutukset verrattuna ulkomaisiin matkailijoihin ja lähialueen asukkaisiin. Matkailijoiden välittömät tulovaikutukset olivat yhteensä 3 991 342 € ja työllisyysvaikutukset 42 henkilötyövuotta. Ulkomaisten matkailijoiden välittömät tulovaikutukset olivat 44 983 € ja työllisyysvaikutus 0 htv. Koska ulkomaisia matkailijoilta saatiin vähän vastauksia, tulovaikutusten arvio ei ole luotettava. Lähialueen asukkaiden välittömät tulovaikutukset olivat 83 999 € ja työllisyysvaikutus 1 htv. Majoittujien tulovaikutukset olivat suurempia kuin päiväkävijöiden. Majoittujien välittömät tulovaikutukset olivat 4 127 544 € ja työllisyysvaikutukset 43 htv. Majoittujat käyttivät eniten rahaa majoittumiseen sekä kahvila- ja ravintolapalveluihin. Päiväkävijöiden välittömät tulovaikutukset olivat 171 455 € ja työllisyysvaikutukset 2 htv, joista suurin osa tuli kahvila- ja ravintolapalveluista.

Palveluja käyttäneiden keskimääräinen rahankäyttö (euroja, sis. ALV) vuonna 2020 Syötteen kansallispuistossa.

| Menolaji                               | Kaikki Keskimääräinen rahankäyttö | Kaikki Palveluita käyttäneet, n | Majoittujat Keskimääräinen rahankäyttö | Majoittujat Palveluita käyttäneet, n | Päiväkävijät Keskimääräinen rahankäyttö | Päiväkävijät Palveluita käyttäneet, n | Ulkomaalaiset kävijät Keskimääräinen rahankäyttö | Ulkomaalaiset kävijät Palveluita käyttäneet, n | Kotimaan matkailijat Keskimääräinen rahankäyttö | Kotimaan matkailijat Palveluita käyttäneet, n |
|--|-----------------------------------|---------------------------------|--|--------------------------------------|---|---------------------------------------|--|--|---|---|
| Huoltamo-ostokset <sup>1</sup>         | 26,90                             | 282                             | 26,78                                  | 258                                  | 28,17                                   | 24                                    | 16,40  | 7  | 27,30   | 260   |
| Paikallisliikenne <sup>2</sup>         | 14,99                             | 16                              | 15,66                                  | 15                                   | 5,00                                    | 1                                     | 0,33   | 1  | 16,76   | 14  |
| Ruoka- ja muut vähittäiskauppaostokset | 22,95                             | 333                             | 22,77                                  | 311                                  | 25,58                                   | 21                                    | 14,70  | 9  | 23,61   | 308   |
| Kahvila ja ravintola                   | 13,20                             | 328                             | 13,39                                  | 296                                  | 11,60                                   | 31                                    | 10,60  | 5  | 13,31   | 304   |
| Majoittuminen                          | 61,19                             | 211                             | 61,19                                  | 211                                  | 0,00                                    | 0                                     | 20,74  | 5  | 57,96   | 195   |
| Ohjelmapalvelut <sup>3</sup>           | 21,50                             | 26                              | 14,88                                  | 23                                   | 72,22                                   | 3                                     | 0,00   | 0  | 21,50   | 26  |
| Muut menot <sup>4</sup>                | 20,26                             | 89                              | 19,82                                  | 84                                   | 27,67                                   | 5                                     | 9,33   | 3  | 20,36   | 82  |
| <b>Yhteensä</b>                        | <b>180,99</b>                     | <b>404</b>                      | <b>174,49</b>                          | <b>364</b>                           | <b>170,24</b>                           | <b>39</b>                             | <b>72,11</b>                                     | <b>10</b>                                      | <b>180,79</b>                                   | <b>370</b>                                    |

1 Polttoaine- ja muut huoltamo-ostokset

2 Paikallismatkojen kuten bussi- ja taksimatkojen kustannukset

3 Ohjelma- ja virkistyspalvelut, esim. opastetut retket, pääsymaksut tilaisuuksiin ja näyttelyihin

4 Muut menot, esim. kalastus-, metsästys- tai kelkkailuluvat, varusteiden ja välineiden vuokrat

Tulo- ja työllisyysvaikutukset kohteen tärkeyden mukaan vuonna 2020 Syötteen kansallispuistossa.

| Menolaji                                | Tärkein kohde<br>n = 342<br>Tulovaikutus<br>(€, ilman ALV) | Tärkein kohde<br>n = 342<br>Työllisyysvaikutus<br>(htv) | Yksi monista<br>kohteista<br>n = 150<br>Tulovaikutus<br>(€, ilman ALV) | Yksi monista<br>kohteista<br>n = 150<br>Työllisyysvaikutus<br>(htv) | Ennalta<br>suunnittelemaan<br>n = 30<br>Tulovaikutus<br>(€, ilman ALV) | Ennalta<br>suunnittelemaan<br>n = 30<br>Työllisyysvaikutus (htv) | Yhteensä<br>n = 522<br>Tulovaikutus<br>(€, ilman ALV) | Yhteensä<br>n = 522<br>Työllisyysvaikutus<br>(htv) |
|---|--|---|--|---|--|--|---|--|
| Huoltamo-ostokset <sup>1</sup>          | 31 836   | 0,4   | 13 254   | 0,2   | 1 957  | 0,0  | 47 046  | 0,6  |
| Paikallisliikenne <sup>2</sup>          | 25 432   | 0,2   | 12 106   | 0,1   | 0  | 0,0  | 37 538  | 0,3  |
| Ruoka- ja muut vähittäiskauppa-ostokset | 251 947  | 3,4   | 189 979  | 2,6   | 22 230   | 0,3  | 464 155   | 6,3  |
| Kahvila ja ravintola                    | 515 360  | 5,1   | 256 800  | 2,6   | 38 462   | 0,4  | 810 622   | 8,1  |
| Majoittuminen                           | 1 254 162  | 12,5  | 1 205 143  | 12,0  | 92 470   | 0,9  | 2 551 775   | 25,4   |
| Ohjelmapalvelut <sup>3</sup>            | 70 847   | 0,8   | 36 324   | 0,4   | 0  | 0,0  | 107 171   | 1,1  |
| Muut menot <sup>4</sup>                 | 177 261  | 1,9   | 114 917  | 1,2   | 5 932  | 0,1  | 298 110   | 3,1  |
| <b>Välittömät vaikutukset yhteensä</b>  | <b>2 326 844</b>   | <b>24</b>   | <b>1 828 523</b>   | <b>19</b>   | <b>161 051</b>   | <b>2</b>   | <b>4 316 418</b>                                      | <b>45</b>  |
| Välilliset vaikutukset                  | 1 381 733  | 5   | 1 066 888  | 3   | 94 790   | 0  | 2 543 412   | 8  |
| <b>Kokonaisvaikutukset<sup>5</sup></b>  | <b>3 708 577</b>   | <b>29</b>   | <b>2 895 411</b>   | <b>22</b>   | <b>255 842</b>   | <b>2</b>   | <b>6 859 830</b>                                      | <b>53</b>  |

<sup>1</sup> Polttoaine- ja muut huoltamo-ostokset

<sup>2</sup> Paikallismatkojen kuten bussi- ja taksimatkojen kustannukset

<sup>3</sup> Ohjelma- ja virkistyspalvelut, esim. opastetut retket, pääsymaksut tilaisuuksiin ja näyttelyihin

<sup>4</sup> Muut menot, esim. kalastus-, metsästys- tai kelkkailuluvat, varusteiden ja välineiden vuokrat

<sup>5</sup> Tarkasteltaessa vaikutuksia kävijäsegmentteittäin, kokonaisvaikutukset vaihtelevat verrattuna segmenttoimattomaan aineistoon. Tämä johtuu käytettävissä olevien vastausten määrän vaihtelusta.

Paikallistaloudelliset vaikutukset matkailijaryhmittäin vuonna 2020 Syötteen kansallispuistossa.

| Menolaji                                | Kotimaan matkailijat<br>n = 480<br>Tulovaikutus<br>(€, ilman ALV) | Kotimaan matkailijat<br>n = 480<br>Työllisyysvaikutus<br>(htv) | Ulkomaiset matkailijat<br>n = 14<br>Tulovaikutus<br>(€, ilman ALV) | Ulkomaiset matkailijat<br>n = 14<br>Työllisyysvaikutus<br>(htv) | Lähialueen asukkaat<br>n = 23<br>Tulovaikutus<br>(€, ilman ALV) | Lähialueen asukkaat<br>n = 23<br>Työllisyysvaikutus<br>(htv) | Yhteensä<br>n = 517<br>Tulovaikutus<br>(€, ilman ALV) | Yhteensä<br>n = 517<br>Työllisyysvaikutus<br>(htv) |
|---|---|--|--|---|---|--|---|--|
| Huoltamo-ostokset <sup>1</sup>          | 45 243  | 0,6  | 732  | 0,0   | 953   | 0,0  | 46 928  | 0,6  |
| Paikallisliikenne <sup>2</sup>          | 46 815  | 0,4  | 67   | 0,0   | 998   | 0,0  | 47 880  | 0,4  |
| Ruoka- ja muut vähittäiskauppa-ostokset | 457 542   | 6,2  | 8 323  | 0,1   | 7 185   | 0,1  | 473 049   | 6,4  |
| Kahvila ja ravintola                    | 778 950   | 7,8  | 10 206   | 0,1   | 17 671  | 0,2  | 806 827   | 8,0  |
| Majoittuminen                           | 2 255 739   | 22,5   | 20 699   | 0,2   | 49 227  | 0,5  | 2 325 664   | 23,2   |
| Ohjelmapalvelut <sup>3</sup>            | 111 533   | 1,2  | 0  | 0,0   | 0   | 0,0  | 111 533   | 1,2  |
| Muut menot <sup>4</sup>                 | 295 520   | 3,1  | 4 957  | 0,1   | 7 967   | 0,1  | 308 443   | 3,3  |
| <b>Välittömät vaikutukset yhteensä</b>  | <b>3 991 342</b>  | <b>42</b>  | <b>44 983</b>  | <b>0</b>  | <b>83 999</b>   | <b>1</b>   | <b>4 120 325</b>                                      | <b>43</b>  |
| <b>Välilliset vaikutukset</b>           | <b>2 373 851</b>  | <b>8</b>   | <b>28 064</b>  | <b>0</b>  | <b>48 799</b>   | <b>0</b>   | <b>2 450 713</b>                                      | <b>8</b>   |
| <b>Kokonaisvaikutukset<sup>5</sup></b>  | <b>6 365 193</b>  | <b>50</b>  | <b>73 047</b>  | <b>1</b>  | <b>132 799</b>  | <b>1</b>   | <b>6 571 038</b>                                      | <b>51</b>  |

1 Polttoaine- ja muut huoltamo-ostokset

2 Paikallismatkojen kuten bussi- ja taksimatkojen kustannukset

3 Ohjelma- ja virkistyspalvelut, esim. opastetut retket, pääsymaksut tilaisuuksiin ja näyttelyihin

4 Muut menot, esim. kalastus- metsästys- tai kelkkailuluvat, varusteiden ja välineiden vuokrat

5 Tarkasteltaessa vaikutuksia kävijäsegmenteittäin, kokonaisvaikutukset vaihtelevat verrattuna segmenttoimattomaan aineistoon. Tämä johtuu käytettävissä olevien vastausten määrän vaihtelusta.

Majoittujien ja päiväkävijöiden paikallistaloudelliset vaikutukset vuonna 2020 Syötteen kansallispuistossa.

| Menolaji                                | Päiväkävijät<br>n = 64<br>Tulovaikutus<br>(€, ilman ALV) | Päiväkävijät<br>n = 64<br>Työllisyysvaikutus<br>(htv) | Majoittujat<br>n = 467<br>Tulovaikutus<br>(€, ilman ALV) | Majoittujat<br>n = 467<br>Työllisyysvaikutus<br>(htv) | Yhteensä<br>n = 531<br>Tulovaikutus<br>(€, ilman ALV) | Yhteensä<br>n = 531<br>Työllisyysvaikutus<br>(htv) |
|---|--|---|--|---|---|--|
| Huoltamo-ostokset <sup>1</sup>          | 4 196  | 0,1   | 42 880   | 0,6   | 47 076  | 0,6  |
| Paikallisiikenne <sup>2</sup>           | 972  | 0,0   | 45 646   | 0,4   | 46 617  | 0,4  |
| Ruoka- ja muut vähittäiskauppa-ostokset | 32 913   | 0,4   | 433 843  | 5,8   | 466 756   | 6,3  |
| Kahvila ja ravintola                    | 67 421   | 0,7   | 743 133  | 7,4   | 810 553   | 8,1  |
| Majoittuminen                           | 0  | 0,0   | 2 508 525  | 25,0  | 2 508 525   | 25,0   |
| Ohjelmapalvelut <sup>3</sup>            | 42 100   | 0,4   | 66 493   | 0,7   | 108 593   | 1,2  |
| Muut menot <sup>4</sup>                 | 23 844   | 0,3   | 287 024  | 3,0   | 310 869   | 3,3  |
| <b>Välittömät vaikutukset yhteensä</b>  | <b>171 445</b>   | <b>2</b>  | <b>4 127 544</b>   | <b>43</b>   | <b>4 298 989</b>                                      | <b>45</b>  |
| <b>Välilliset vaikutukset</b>           | <b>117 999</b>   | <b>0</b>  | <b>2 422 602</b>   | <b>8</b>  | <b>2 540 601</b>                                      | <b>8</b>   |
| <b>Kokonaisvaikutukset<sup>5</sup></b>  | <b>289 444</b>   | <b>2</b>  | <b>6 550 146</b>   | <b>51</b>   | <b>6 839 590</b>                                      | <b>53</b>  |

1 Polttoaine- ja muut huoltamo-ostokset

2 Paikallismatkojen kuten bussi- ja taksimatkojen kustannukset

3 Ohjelma- ja virkistyspalvelut, esim. opastetut retket, pääsymaksut tilaisuuksiin ja näyttelyihin

4 Muut menot, esim. kalastus- metsästys- tai kelkkailuluvat, varusteiden ja välineiden vuokrat

5 Tarkasteltaessa vaikutuksia kävijäsegmenteittäin, kokonaisvaikutukset vaihtelevat verrattuna segmenttoimattomaan aineistoon. Tämä johtuu käytettävissä olevien vastausten määrän vaihtelusta.

## Yhteenveto kävijöiden vuotuisen rahankäytön vaikutuksista

- Paikallistaloudelliset vaikutukset eivät kuvaa kohteen kokonaisarvoa, vaan ainoastaan kävijöiden rahankäytöstä kohteeseen ja lähialueelle syntyviä välittömiä ja välillisiä vaikutuksia ja niihin liittyviä työpaikkoja / vuosi.
- Kävijöiden rahankäyttö on selvitetty kävijätutkimuksen avulla ja yleistetty koskemaan koko käyntimäärää.
- Kokonaisvaikutusten laskentaa varten puistot on jaettu neljään luokkaan lähialueen asukastiheyden perusteella. Kullekin luokalle on laskettu keskimääräiset välittömien vaikutusten kertautumista kuvaavat kertoimet sekä työllisyysuudelvut. Apuna on käytetty Tilastokeskuksen maakunnallisista panos-tuotostaulukoista 21 puistolle johdettuja paikallisia panos-tuotostaulukoita.
- Tuloksista ei voida erottaa kohdealueen osuutta muista lähialueen matkailullisista vetovoimatekijöistä. Kohdealueen minimimerkitystä paikallistaloudellisten vaikutusten tuottajana tarkastellaan alueen tärkeimmäksi matkakohteekseen ilmoittaneiden vastaajien avulla.

|  |                                 |
|--|---------------------------------|
| Tutkimusalue:                                    | <b>Syötteen kansallispuisto</b> |
| Käyntimäärä:                                     | 113 494 (v. 2020)               |
| Kävijätutkimus:                                  | Syötteen kävijätutkimus 2020    |
| Alueluokitus:                                    | matkailukeskus                  |
| Kokonaistulovaikutus:                            | 6 831 107 €                     |
| Kokonaistyöllisyysvaikutus:                      | 53 htv                          |
| Tulovaikutukset, kun puisto tärkein kohde:       | 3 708 577 €                     |
| Työllisyysvaikutukset, kun puisto tärkein kohde: | 29 htv                          |
| Kotimaisten matkailijoiden kulutus keskimäärin:  | 67 €                            |
| Ulkomaisten matkailijoiden kulutus keskimäärin:  | 31 €                            |
| Paikallisten kävijöiden kulutus keskimäärin:     | 28 €                            |

|  |                                  |
|--|----------------------------------|
| Tutkimusalue:                                    | <b>Iso-Syötteen retkeilyalue</b> |
| Käyntimäärä:                                     | 67 991 (v. 2020)                 |
| Kävijätutkimus:                                  | Syötteen kävijätutkimus 2020     |
| Alueluokitus:                                    | matkailukeskus                   |
| Kokonaistulovaikutus:                            | 4 092 320 €                      |
| Kokonaistyöllisyysvaikutus:                      | 32 htv                           |
| Tulovaikutukset, kun puisto tärkein kohde:       | 2 221 702 €                      |
| Työllisyysvaikutukset, kun puisto tärkein kohde: | 17 htv                           |
| Kotimaisten matkailijoiden kulutus keskimäärin:  | 67 €                             |
| Ulkomaisten matkailijoiden kulutus keskimäärin:  | 31 €                             |
| Paikallisten kävijöiden kulutus keskimäärin:     | 28 €                             |

|  |                                |
|--|--------------------------------|
| Tutkimusalue:                                    | <b>Syötteen virkistysmetsä</b> |
| Käyntimäärä:                                     | 57 427 (v. 2020)               |
| Kävijätutkimus:                                  | Syötteen kävijätutkimus 2020   |
| Alueluokitus:                                    | matkailukeskus                 |
| Kokonaistulovaikutus:                            | 3 456 482 €                    |
| Kokonaistyöllisyysvaikutus:                      | 27 htv                         |
| Tulovaikutukset, kun puisto tärkein kohde:       | 1 876 509 €                    |
| Työllisyysvaikutukset, kun puisto tärkein kohde: | 15 htv                         |
| Kotimaisten matkailijoiden kulutus keskimäärin:  | 67 €                           |
| Ulkomaisten matkailijoiden kulutus keskimäärin:  | 31 €                           |
| Paikallisten kävijöiden kulutus keskimäärin:     | 28 €                           |

### 3.2.8 Käynnin terveys- ja hyvinvointivaikutukset

Kävijöistä 86 % oli jonkin verran tai täysin samaa mieltä siitä, että heidän sosiaalinen hyvinvointinsa lisääntyi matkan aikana. Psykkinen hyvinvointi lisääntyi 93 %:lla kävijöistä ja fyysinen hyvinvointi 92 %:lla kävijöistä.

Hyvinvoinnin lisääntymisen lisäksi kävijöitä pyydettiin arvioimaan Syötteen kansallispuistossa kokemiensa terveys- ja hyvinvointivaikutusten arvoa rahassa mitattuna. Kysymyksessä tarjottiin rahanarvoiseksi vertailukohdiksi erilaisia kaupallisia hyvinvointipalveluja ja -tuotteita (kuntosalikäynti 5 €, kylpyläkäynti 2,5 tuntia 20 €, hieronta 60 min 50 €, hemmottelupäivä kylpylässä erilaisilla hoidoilla 200 €), kulttuuripalveluita (elokuvissa käynti 12 €, konsertti 100 €) tai matkoja (kotimaan matka 500 €, ulkomaan matka 3 000 €). Vastaajilla oli mahdollisuus kirjoittaa valitsemansa summa avoimeen kirjoitustilaan. Kävijät arvioivat koetut terveys- ja hyvinvointivaikutukset keskimäärin 530 euron arvoiseksi.

Vastaukset vaihtelivat 0:sta 10 000 euroon, joten on järkevämpää tarkastella mediaania, joka oli 200 €.

Kävijöiden kokemat terveys- ja hyvinvointivaikutukset. Asteikko 1–5, jossa 1 = täysin eri mieltä ja 5 = täysin samaa mieltä.

| Terveys- ja hyvinvointivaikutus  | Vastanneita n | Vastanneita % | Arviointi, % täysin eri mieltä | Arviointi, % jonkin verran eri mieltä | Arviointi, % ei samaa eikä eri mieltä | Arviointi, % jonkin verran samaa mieltä | Arviointi, % täysin samaa mieltä | Keskiarvo   | Keskiahajonta |
|--|---------------|---------------|--------------------------------|---------------------------------------|---------------------------------------|---|----------------------------------|-------------|---------------|
| Sosiaalinen hyvinvointini lisääntyi (esim. työkyvyn edistyminen, ihmissuhteiden lujittuminen, yksin tai yhdessä tekemisestä nauttiminen)             | 521           | 97            | 1                              | 2                                     | 12                                    | 36                                      | 50                               | 4,33        | 0,79          |
| Psykkinen hyvinvointini lisääntyi (esim. tyytyväisyys elämään, mielialan kohentuminen, palautuminen henkisestä uupumuksesta, uuden oppiminen)        | 520           | 97            | 1                              | 1                                     | 6                                     | 32                                      | 61                               | 4,51        | 0,70          |
| Fyysinen hyvinvointini lisääntyi (esim. luonto- aistimuksista nauttiminen, fyysisen kunnon ylläpito, uusien taitojen omaksuminen, fyysinen hyvä olo) | 518           | 96            | 1                              | 1                                     | 6                                     | 31                                      | 61                               | 4,51        | 0,72          |
| <b>Yhteensä</b>  | <b>523</b>    | <b>97</b>     | -                              | -                                     | -                                     | -                                       | -                                | <b>4,45</b> | <b>0,75</b>   |

Rahallinen arvio koetuista terveys- ja hyvinvointivaikutuksista.

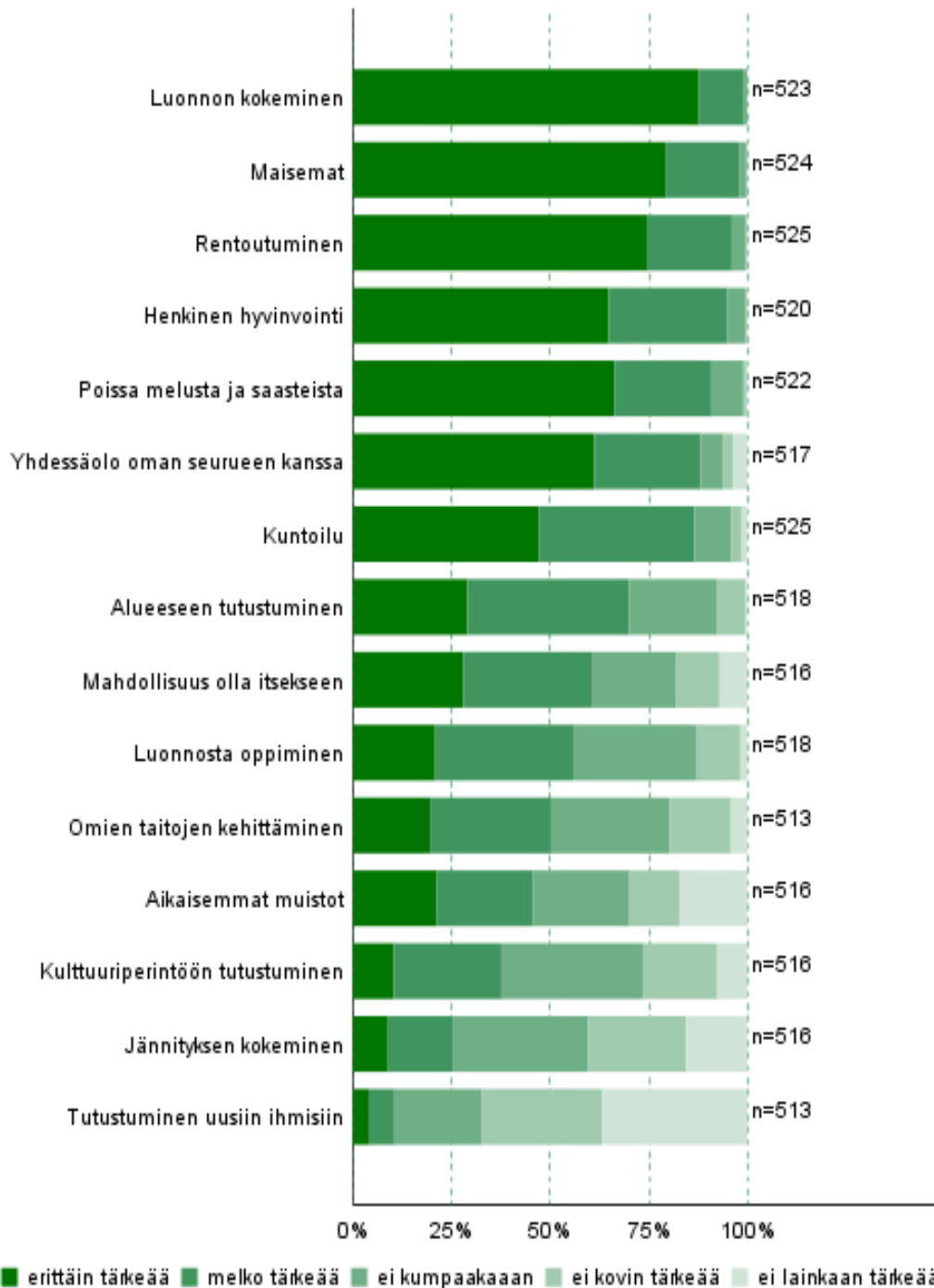
| Vastanneita n | Vastanneita % | Keskiarvo, euroa | Keskiahaj. | Prosentti-pisteet Min | Prosentti-pisteet 25 % | Prosentti-pisteet Med | Prosentti-pisteet 75 % | Prosentti-pisteet Max |
|---------------|---------------|------------------|------------|-----------------------|------------------------|-----------------------|------------------------|-----------------------|
| 461           | 85            | 530,94           | 1 223,95   | 0                     | 100                    | 200                   | 500                    | 10 000                |



## 3.3 Kävijätyytyväisyys

### 3.3.1 Käynnin tarkoitus

Kävijät pitivät luonnon kokemista, maisemia ja rentoutumista tärkeimpinä syinä vierailuunsa Syötteen kansallispuistossa. Lisäksi henkinen hyvinvointi, oleminen poissa melusta ja saasteista sekä yhdessäolo oman seurueen kanssa oli tärkeää yli puolelle kävijöistä. Vähiten tärkeää olivat tutustuminen uusiin ihmisiin, jännityksen kokeminen ja kulttuuriperintöön tutustuminen.



Virkistysmotiivit.

### **3.3.2 Kävijöiden mielipiteet alueesta, palveluista ja ympäristön laadusta**

Kävijöitä pyydettiin arvioimaan Syötteen kansallispuiston palveluiden ja ympäristön laatua asteikolla 1–5 (1 = erittäin huono, ... 5 = erittäin hyvä). Parhaimman arvosanan saivat polttopuut tuvilla ja tulipaikoilla, tulentekopaikat ja laavut, autio- ja päivätuvat sekä yleinen siisteys. Näiden palvelujen keskiarvo oli 4,4 tai enemmän. Huonoimman arvosanan saivat esteettömyyden huomioon ottaminen, Syötteen kansallispuiston facebook-sivut, jätehuollon ohjaus ja tiestö. Edellä mainittujen arvosana oli 3,8. Vähiten käytetty ja arvioitu palvelu oli luontoon.fi:n Instagram-sivut ja Syötteen kansallispuiston facebook-sivut. Eniten käytetty ja arvioitu palvelu tai ympäristötekijä oli yleinen siisteys sekä maiseman vaihtelevuus.

Palveluiden aluekohtainen keskiarvo oli 4,11 ja ympäristötekijöiden aluekohtainen keskiarvo 4,32.

Vastanneilta kysyttiin myös tyytyväisyyttä palveluiden määrään kokonaisuudessaan. Kävijät olivat varsin tyytyväisiä, sillä keskiarvo oli 4,4 asteikolla 1–5.

Palveluiden käyttö ja laadun arviointi. n = 536.

| Palvelu tai ympäristökäyttäjä  | Käyttänyt ja arvioinut n | Käyttänyt ja arvioinut % | Arviointi, % erittäin huono | Arviointi, % melko huono | Arviointi, % keskin-kertainen | Arviointi, % melko hyvä | Arviointi, % erittäin hyvä | Keski-arvo |
|--|--------------------------|--------------------------|-----------------------------|--------------------------|-------------------------------|-------------------------|----------------------------|------------|
| Pysäköintipaikat   | 470                      | 88                       | 1                           | 3                        | 11                            | 39                      | 46                         | 4,3        |
| Tiestö   | 504                      | 94                       | 0                           | 4                        | 23                            | 48                      | 25                         | 3,9        |
| Reittien opastetaulut  | 500                      | 93                       | 0                           | 6                        | 19                            | 45                      | 29                         | 4,0        |
| Polku- ja/tai latureististö  | 497                      | 93                       | 0                           | 2                        | 11                            | 45                      | 42                         | 4,3        |
| Polku- ja/tai latuviitoitukset   | 485                      | 90                       | 1                           | 5                        | 18                            | 44                      | 32                         | 4,0        |
| Tulentekopaikat ja laavut  | 432                      | 81                       | 1                           | 1                        | 6                             | 39                      | 52                         | 4,4        |
| Polttopuut tuvilla ja tulipaikoilla  | 387                      | 72                       | 1                           | 1                        | 7                             | 32                      | 59                         | 4,5        |
| Yleisökäymälät   | 368                      | 69                       | 2                           | 2                        | 18                            | 42                      | 36                         | 4,1        |
| Jätehuollon toteutus ja ohjaus   | 344                      | 64                       | 3                           | 5                        | 26                            | 42                      | 25                         | 3,8        |
| Esteettömyyden huomioon ottaminen (reittien kuljettavuus, turvallisuus, opasteetymys.) | 295                      | 55                       | 3                           | 6                        | 30                            | 40                      | 21                         | 3,7        |
| Autio- tai päivätuvat  | 391                      | 73                       | 1                           | 1                        | 8                             | 41                      | 50                         | 4,4        |
| Metsähallituksen aluetta koskevat www-sivut (luontoon.fi, metsa.fi jaretkikartta.fi)   | 354                      | 66                       | 1                           | 3                        | 14                            | 49                      | 34                         | 4,1        |
| Maantienvarsien opastus  | 464                      | 87                       | 0                           | 4                        | 19                            | 48                      | 29                         | 4,0        |
| Syötteen kansallispuiston Facebook-sivut   | 162                      | 30                       | 4                           | 2                        | 26                            | 44                      | 24                         | 3,8        |
| Yrittäjien tuottamat palvelut (esim. kahvilatja ohjelmapalvelut)                       | 348                      | 65                       | 3                           | 3                        | 23                            | 44                      | 27                         | 3,9        |
| Reittien ja rakenteiden turvallisuus   | 504                      | 94                       | 1                           | 3                        | 16                            | 51                      | 30                         | 4,1        |
| Yleinen turvallisuus   | 502                      | 94                       | 0                           | 1                        | 8                             | 46                      | 45                         | 4,3        |
| Yleinen siisteys   | 520                      | 97                       | 0                           | 1                        | 5                             | 45                      | 49                         | 4,4        |
| Maiseman vaihtelevuus  | 513                      | 96                       | 1                           | 1                        | 12                            | 39                      | 48                         | 4,3        |
| Luontoon.fi:n Instagram-tili   | 129                      | 24                       | 4                           | 3                        | 25                            | 36                      | 32                         | 3,9        |
| Taukopaikkojen riittävyys ja kunto   | 476                      | 89                       | 1                           | 1                        | 9                             | 40                      | 48                         | 4,3        |
| Jokin muu  | 33                       | 6                        | 18                          | 15                       | 27                            | 18                      | 21                         | 3,1        |

Tyytyväisyys palveluiden määrään kokonaisuudessaan.

|  | Arvioinut n | Arvioinut % | Arviointi, % erittäin tyytymättömän | Arviointi, % melko tyytymättömän | Arviointi, % ei kumpikaan | Arviointi, % melko tyytyväinen | Arviointi, % erittäin tyytyväinen | Keski-arvo |
|--|-------------|-------------|-------------------------------------|----------------------------------|---------------------------|--------------------------------|-----------------------------------|------------|
| Tyytyväisyys palveluiden määrään kokonaisuudessaan | 524         | 97          | 0                                   | 1                                | 6                         | 51                             | 43                                | 4,4        |

### 3.3.3 Kävijöiden odotusten toteutuminen

Kävijöiltä kysyttiin, kuinka hyvin ennako-odotukset luonnonympäristöä, harrastusmahdollisuuksia sekä reittejä ja rakenteita kohtaan toteutuivat asteikolla 1–5 (1 = erittäin huonosti, ... 5 = erittäin hyvin). Luonnonympäristö vastasi odotuksia erittäin hyvin 69 %:lla kävijöistä ja melko hyvin 29 %:lla kävijöistä. Harrastusmahdollisuudet vastasivat odotuksia erittäin hyvin 55 %:lla ja melko hyvin 38 %:lla kävijöistä. Reitit ja rakenteet vastasivat kävijöiden odotuksia erittäin hyvin 50 %:lla ja melko hyvin 42 %:lla kävijöistä.

Käynnin ja kävijöiden ennako-odotusten vastaavuus. n = 528.

| Odotukset               | Vastanneita n | Vastanneita % | Arviointi, % erittäin huonosti | Arviointi, % melko huonosti | Arviointi, % keskinkertaisesti | Arviointi, % melko hyvin | Arviointi, % erittäin hyvin | Keskiarvo | Keskiahajonta |
|-------------------------|---------------|---------------|--------------------------------|-----------------------------|--------------------------------|--------------------------|-----------------------------|-----------|---------------|
| Luonnonympäristö        | 528           | 100           | 0                              | 1                           | 2                              | 29                       | 69                          | 4,65      | 0,56          |
| Harrastusmahdollisuudet | 517           | 98            | 0                              | 1                           | 7                              | 38                       | 55                          | 4,46      | 0,67          |
| Reitit ja rakenteet     | 523           | 99            | 0                              | 1                           | 8                              | 42                       | 50                          | 4,40      | 0,68          |

### 3.3.4 Vastanneiden käyntiä häirinneet tekijät

Kävijöitä ei häirinnyt juurikaan maaston kuluneisuus, roskaantuneisuus, liiallinen kävijämäärä tai muiden kävijöiden käyttäytyminen. Useimmiten kävijöitä häiritsi jokin muu tekijä. Häiritseviksi tekijöiksi ilmoitettiin reittien huono kunto ja puuttuvat opasteet, metsähakkuut kansallispuiston läheisyydessä, moottorikelkkailu tai alueen rakennusprojektit. Häiriötekijöiden aluekohtainen keskiarvo oli 4,51.

Käyntiä häirinneet tekijät. n = 524.

| Häiriötekijä                     | Vastanneita n | Vastanneita % | Arviointi, % erittäin paljon | Arviointi, % melko paljon | Arviointi, % keskinkertaisesti | Arviointi, % melko vähän | Arviointi, % ei lainkaan | Keskiarvo | Keskiahajonta |
|----------------------------------|---------------|---------------|------------------------------|---------------------------|--------------------------------|--------------------------|--------------------------|-----------|---------------|
| Maaston kuluneisuus              | 522           | 100           | 2                            | 4                         | 8                              | 23                       | 63                       | 4,41      | 0,95          |
| Maaston roskaantuneisuus         | 521           | 99            | 2                            | 2                         | 6                              | 16                       | 74                       | 4,56      | 0,90          |
| Liiallinen kävijämäärä           | 521           | 99            | 3                            | 3                         | 6                              | 18                       | 70                       | 4,49      | 0,96          |
| Muiden kävijöiden käyttäytyminen | 518           | 99            | 4                            | 2                         | 3                              | 17                       | 75                       | 4,58      | 0,91          |
| Jokin muu, mikä?                 | 91            | 17            | 16                           | 16                        | 7                              | 7                        | 54                       | 3,65      | 1,63          |

Muut käyntiä häirinneet tekijät.

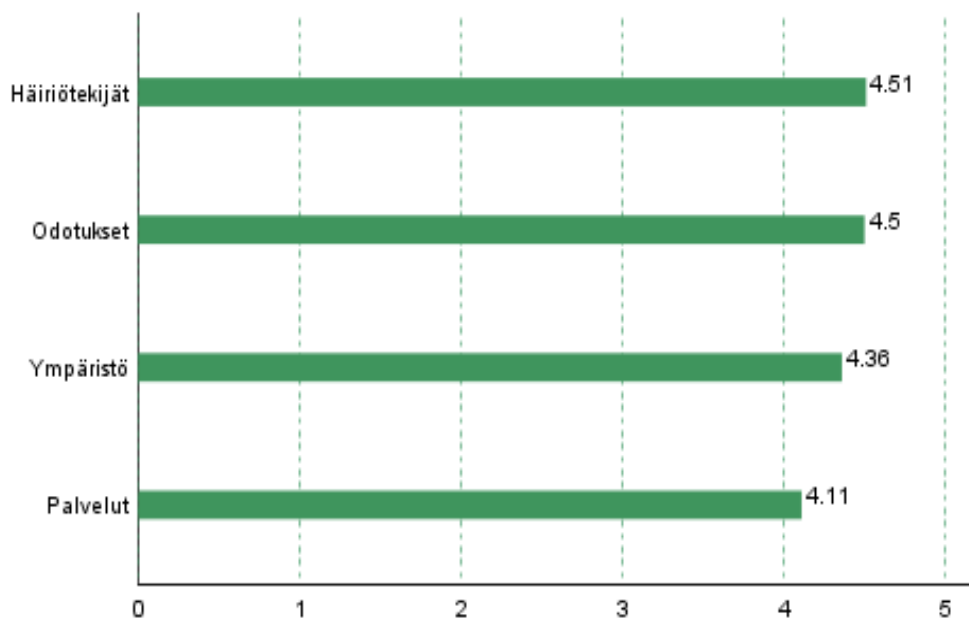
| Häiriö muu  | Kpl       |
|---|-----------|
| Ajamaton latu-ura   | 1         |
| Alueen jatkuva lisärakentaminen   | 1         |
| Epäsiisti ympäristö   | 1         |
| Hotellien ja parkkipaikkojen rakentaminen   | 1         |
| Huonot pitkospuut   | 1         |
| Hyttyset :(   | 1         |
| Itikat  | 1         |
| Joitakin kylttejä reitin varrella hajalla, ei haitannut koska tuttureitti                       | 1         |
| Jätehuolto / ulkovessojen kunto   | 1         |
| Kelkkailun jäljet   | 1         |
| Kuluneet pitkospuut, ja leveämpiä pitkospuita, lisää palveluita,erityisesti ravintolapalveluita | 1         |
| Latujen risteyksistä puuttuu opasteita  | 1         |
| Lumi  | 1         |
| Luontokeskuksen henkilökunta on ajoittain penseää, joskin lähinnä kahvilassa                    | 1         |
| Maaston kosteus   | 1         |
| Melu  | 1         |
| Metsähakkuut kansallispuiston rajoilla.   | 1         |
| Naavaparran polun pelottavat patsaat  | 1         |
| Palvelut heikosti auki kesällä  | 1         |
| Pitäisi löytyä helppo maastopyöräreitti   | 1         |
| Poltetut vanhat rappuset Vattukurussa.  | 1         |
| Pyörä- ja kävelyreitti sama   | 1         |
| Reittien kunto  | 1         |
| Reittien opasteiden puutteellisuus  | 1         |
| Reittiopasteiden vähäinen määrä.  | 1         |
| Ruoka/herkut  | 1         |
| Suuri lukumäärä   | 1         |
| Todella huonossa kunnossa olevat polut/pitkospuut   | 1         |
| Toraslammen reitin avohakkuut   | 1         |
| Työmaat   | 1         |
| Tämän lomakkeen täyttäminen   | 1         |
| Useat rappuset rikkinäisiä ja kuluneita.  | 1         |
| Vallaton moottorikelkkailu  | 1         |
| Viitoitus laavuille   | 1         |
| <b>Yhteensä</b>   | <b>34</b> |

### 3.3.5 Kävijättyytyväisyysindeksi

Kävijättyytyväisyysindeksi on laskettu seuraavien osatekijöiden keskiarvona: mielipiteet palveluistaja ympäristön laadusta, ennako-odotusten toteutuminen ja käyntiä häirinneet tekijät. Arvosana 5 tarkoittaa erittäin hyvää ja arvosana 1 erittäin huonoa.

Kaikki osatekijät saivat hyvän arvosanan. Kokonaisuudessa indeksin luvusta voidaan päätellä kävijöiden olleen tyytyväisiä käyntiinsä kansallispuistossa. Aluekohtainen kävijättyytyväisyysindeksi oli 4,23 ja valtakunnallisesti vertailukelpoinen kävijättyytyväisyysindeksi oli 4,28.

Kävijättyytyväisyysindeksi on käyttökelpoinen valtakunnallisissa vertailuissa ja kuvaa karkealla tasolla kävijöiden yleistä tyytyväisyyttä heidän kyseiseen käyntiinsä kansallispuistossa.



Kävijättyytyväisyys osatekijöittäin, keskiarvot.

Kävijättyytyväisyys osatekijöittäin.

| Palvelut   | Arvo-<br>sana | Ympäristö                    | Arvo-<br>sana | Odotukset                     | Arvo-<br>sana | Häiriötekijät                    | Arvo-<br>sana |
|--|---------------|------------------------------|---------------|-------------------------------|---------------|----------------------------------|---------------|
| Pysäköintipaikat   | 4,26          | Yleinen turvallisuus         | 4,35          | Luonnon-<br>ympäristö         | 4,65          | Maaston kuluneisuus              | 4,41          |
| Tiestö   | 3,94          | Yleinen siisteys             | 4,41          | Harrastusmah-<br>dollisuudet  | 4,46          | Maaston roskaan-<br>tuneisuus    | 4,56          |
| Reittien opastetaulut  | 3,96          | Maiseman vaihtelevuus        | 4,32          | Reitit ja rakenteet           | 4,40          | Liiallinen kävijämäärä           | 4,49          |
| Polku- ja/tai latureitistö   | 4,26          | Luontoon.fi:n Instagram-tili | 3,89          | Palvelut                      | 3,98          | Muiden kävijöiden käyttäytyminen | 4,58          |
| Polku- ja/tai latuviitotukset  | 4,02          |                              |               | Kulttuuriympäristö            | 3,86          |                                  |               |
| Tulentekopaikat ja laavut  | 4,40          |                              |               | Käynti luontokes-<br>kuksessa | 4,23          |                                  |               |
| Polttopuut tuvilla ja tulipaikoilla  | 4,47          |                              |               | Maailmanperintö               | 3,83          |                                  |               |
| Yleisökäymälät   | 4,06          |                              |               | Yrittäjien tuottamat palvelut | 3,64          |                                  |               |
| Jätehuollon toteutus ja ohjaus   | 3,82          |                              |               | Majoituspalvelut              | 3,95          |                                  |               |
| Esteettömyyden huomioon ottaminen (reittien kuljettavuus, turvallisuus, opasteet yms.) | 3,69          |                              |               | Ravintolapalvelut             | 3,51          |                                  |               |
| Autio- tai päivätuvat  | 4,38          |                              |               | Ohjelmapalvelut               | 3,31          |                                  |               |
| Metsähallituksen aluetta koskevat www-sivut (luontoon.fi, metsa.fi ja                  | 4,14          |                              |               | Nähtävyyshkohteet             | 4,05          |                                  |               |
| Maantienvarsien opastus  | 4,03          |                              |               |                               |               |                                  |               |
| Syötteen kansallispuiston Facebook-sivut   | 3,82          |                              |               |                               |               |                                  |               |
| Yrittäjien tuottamat palvelut (esim. kahvilat ja ohjelmapalvelut)                      | 3,89          |                              |               |                               |               |                                  |               |
| Reittien ja rakenteiden turvallisuus   | 4,06          |                              |               |                               |               |                                  |               |
| Luontoon.fi:n Instagram-tili   | 3,89          |                              |               |                               |               |                                  |               |
| Taukopaikkojen riittävyys ja kunto   | 4,34          |                              |               |                               |               |                                  |               |
| Palveluiden määrä  | 4,36          |                              |               |                               |               |                                  |               |

| -                                  | Palvelut    | Ympäristö   | Odotukset   | Häiriötekijät |
|------------------------------------|-------------|-------------|-------------|---------------|
| <b>Aluekohtainen keskiarvo</b>     | <b>4,11</b> | <b>4,32</b> | <b>4,23</b> | <b>4,51</b>   |
| <b>Vertailukelpoinen keskiarvo</b> | <b>4,11</b> | <b>4,36</b> | <b>4,50</b> | <b>4,51</b>   |

**Aluekohtainen kävijättyytyväisyysindeksi** 4,23

**Valtakunnallisesti vertailukelpoinen kävijättyytyväisyysindeksi** 4,28

### **3.4 Aluekohtaiset kysymykset**

Syötteen kansallispuiston kävijätutkimuksessa oli yksi aluekohtainen kysymys, jossa kysyttiin mitä palveluita kävijä haki Syötteen luontokeskuksesta ja mihin suuntaan kävijä toivoi luontokeskusta ja Metsähallituksen palveluita Syötteellä kehitettävän. Luontokeskukselta haettiin pääsääntöisesti kahvilapalveluja, joita kaipasi 96 vastaajaa. Muita kaivattuja palveluita olivat kartat, näyttely, opaspalvelut ja lounas. Kehitystoiveissa nousi esille reittien parantaminen ja ilmaisipalveluiden (reitit, tuvat, laavut, polttopuuhuolto) jatkaminen ja ylläpitäminen. Kaikki vastaukset ovat liitteessä 5.

### **3.5 Vapaamuotoiset ajatukset**

Vapaamuotoista palautetta annettiin runsaasti. Suuri osa palautteesta oli kiitoksia reiteistä, tuvista ja laavuista, luontokeskuksen palvelusta ja opastuksesta sekä upeasta luonnosta. Vapaamuotoisen palautteen kehitysehdotukset koskivat useimmiten reittien kehittämistä edelleen ja reittiopasteiden selkeyttämistä. Erityisesti latuopasteita toivottiin parannettaviksi. Latuja, maastopyöräreittejä ja patikointireittejä toivottiin lisää. Vastaajat toivoivat myös, että patikointi- ja maastopyöräreitit tulisi pitää erillään. Vastaajat kaipasivat myös telttailua varten osoitetun alueen.

Pitkospuut ja tietyt reittiosuudet olivat kävijöiden mielestä huonokuntoisia. Muun muassa Ahmatuvan–Lomaojan reittiä, Kaunislammen–Raadetuvan reittiä ja Lauttalammen portaita moitittiin huonokuntoisiksi. Kävijät suhtautuivat kielteisesti moottorikelkkailuun ja metsähakkuisiin alueella sekä liian pitkään kävijätutkimuskyselyyn. Kaikki vapaamuotoinen palaute on koottu liitteeseen 7.



# 4 Tulosten tarkastelu

## 4.1 Yhteenveto ja johtopäätökset

Syötteen kansallispuiston kävijätutkimuksen aineisto kerättiin helmi-lokakuussa. Keruupäiviä oli talvikaudella 13 kappaletta ja kesäkaudella 20 kappaletta. Koronaepidemian alkamisen vuoksi talvikaudella ehdittiin kerätä vastauksia 13 päivänä suunnitellun 25 sijaan. Vastausten keräämistä jatkettiin ihmisvoimin 2.6.2020. Yhteensä lomakkeita saatiin 538, joista kesäkaudella 315 ja talvikaudella 223 kappaletta. Syötteen kansallispuistossa kirjattiin vuonna 2020 ennätyselliset 114 801 käyntiä. Iso-Syötteen retkeilyalueen ja Syötteen virkistysmetsän käyntimäärät olivat myös korkeammat kuin koskaan aiemmin, 63 090 ja 57 427 käyntiä.

Kyselyyn vastanneista naisia oli noin 10 % enemmän kuin miehiä. Vastaajien keski-ikä oli 43,9 vuotta ja suurin ikäluokka oli 35–44-vuotiaat. Kävijöistä kaksi kolmasosaa oli suorittanut korkeakoulututkinnon. Kotimaan matkailijat olivat suurin kävijäryhmä, ulkomaan matkailijoita oli vain 2 % kävijöistä. Tutkimuksen aikaan voimassa olivat maahantulorajoitukset, jotka käytännössä estivät ulkomaalaisten saapumisen Suomeen, mikä on varmasti vaikuttanut tulokseen.

Ulkomaisia matkailijoita tavoitettiin huonosti myös edellisissä kävijätutkimuksissa (Veteläinen 2016, Sarajärvi 2011). Tulevissa tutkimuksissa tulisi panostaa siihen, että ulkomaisilta matkailijoilta saadaan vastauksia, esim. kääntämällä vastauslomakkeita saksaksi ja venäjäksi. Kävijät liikkuvat alueella useimmiten 2–5 hengen seurueissa, jotka koostuivat omasta perheestä. Neljäjäsenosassa seurueista oli mukanaan lapsia.

Syötteen kansallispuisto oli matkan tärkein kohde kahdelle kolmasosaa kävijöistä, ja Syötteen luontokeskus oli alueen suosituin käyntikohde. Muita suosittuja kohteita kansallispuiston alueella olivat Iso-Syötteen huippu, Ahmatupa, Pytkynharju ja Annintupa. Joka kolmas kävijä oli alueella ensimmäistä kertaa, naiset hieman useammin kuin miehet. Maaliskuu oli käyntikaudista suosituin, noin neljäsosa vastaajista saapui alueelle silloin. Toiseksi suosituin oli heinäkuu, jolloin alueelle saapui hieman alle viidesosa vastaajista. Vastauslomakkeista kertynyt tieto saapumisajankohdista noudattaa kutakuinkin kävijälaskureista saatuja käyntimäärälukuja, sillä maaliskuu ja heinäkuu olivat erittäin vilkkaita myös kävijälaskuriaineiston valossa. Yöpyjiä oli enemmän kuin päiväkävijöitä, noin kolme viidestä majoittui alueella. Päiväkävijät viipyivät alueella noin 4 tuntia ja yöpyjät 3,6 vuorokautta. Syötteen kansallispuiston alueella yövyttiin useimmiten omassa majoitteessa tai autiotuvassa. Varaustupiin tehtiin vuonna 2020 varauksia 296 kappaletta, joka on yli kolme kertaa enemmän kuin vuonna 2015 (liite 6). Lähi-alueella yövyttiin useimmiten vuokramökissä tai omassa mökissä. Henkilöauto oli yleisin kulkuneuvo, jolla saavuttiin alueelle.

Rahankäyttöä koskevia tuloksia tarkasteltaessa on hyvä ottaa huomioon, että kysymykseen vastattiin usein puutteellisesti tai huolimattomasti. Vastauksia kirjatessa huomattiin, etteivät kaikki olleet jaksaneet vastata kysymykseen perusteellisesti. Vastaaja oli esimerkiksi saattanut ilmoittaa yöpyvänsä vuokramökissä, mutta oli siitä huolimatta ilmoittanut, ettei käyttänyt rahaa matkansa aikana, tai vastaaja ilmoitti käyttäneensä rahaa matkan aikana mutta ei ollut eritellyt, kuinka paljon ja mihin kohteeseen. Tästä huolimatta annetut vastaukset tarjoavat mahdollisuuden tehdä päätelmiä kävijöiden paikallistaloudellisista vaikutuksista. Kävijöistä

neljä viidestä käytti rahaa vierailunsa aikana. Kaikkien kävijöiden keskimääräinen rahankäyttö oli 67 € käyntiä kohden. Syötteen kansallispuiston kokonaistuloaikutukset olivat noin 6,8 miljoonaa euroa ja kokonaistyöllisyysvaikutukset 53 henkilötyövuotta. Iso-Syötteen retkeilyalueen kokonaistuloaikutukset olivat 4,1 miljoonaa euroa ja 32 henkilötyövuotta ja Syötteen virkistysmetsän kokonaistuloaikutukset olivat 3,5 miljoonaa euroa ja työllisyysvaikutukset 27 henkilötyövuotta. Eniten rahaa käytettiin majoittumiseen ja huoltamo-ostoksiin. Yöpyjät käyttivät eniten rahaa majoituskuluihin ja päiväkävijät ohjelmapalveluihin. Kotimaan matkailijat loivat alueelle suurimmat taloudelliset vaikutukset verrattuna ulkomaisiin matkailijoihin ja lähialueen asukkaisiin. Koska ulkomaisilta matkailijoilta saatiin vähän vastauksia, kyseisen matkailijaryhmän tulovaikutusten arvio ei ole luotettava. Kävijätutkimukseen tarvitaan enemmän vastausaineistoa ulkomaalaisilta matkailijoilta, jotka käyttävät kansallispuiston alueella järjestettäviä ohjelmapalveluja, jotta ulkomaisten matkailijoiden tulovaikutuksia voidaan arvioida luotettavasti.

Kävijöistä suurin osa oli sitä mieltä, että heidän sosiaalinen, psyykinen ja fyysinen hyvinvointinsa lisääntyi Syötteen kansallispuistossa käynnin ansiosta. Kävijät arvioivat koetut terveys- ja hyvinvointivaikutukset 200–500 euron arvoiseksi, mikä vastaa esimerkiksi hemmottelupäivää kylpylässä tai kotimaan matkaa.

Tärkeimpinä syinä vierailuun Syötteen kansallispuistossa kävijät pitivät luonnon kokemista, maisemia ja rentoutumista. Harvalle oli tärkeää tutustua uusiin ihmisiin tai jännityksen kokeminen. Talvi- ja kesäkausi erosivat toisistaan monin tavoin. Tämä on ymmärrettävää, sillä talvi- ja kesäkauden reitit ja saatavilla olevat palvelut eroavat toisistaan. Talvella suurin osa vastauksista saatiin Ahmatuvalta ja vastaukset annettiin paperilomakkeella. Kesäkaudella vastauksista suurin osa saatiin Syötteen luontokeskukselta ja vastaustapa oli webropol-nettikysely. Talvella alueelle saavuttiin useammin isossa seurueessa ja ystävien kera kuin kesällä, jolloin alueelle saavuttiin pienessä seurueessa perheen kesken. Ryhmäkoon vaihteluun vuodenaikojen välillä voi olla vaikuttanut koronaepidemia ja voimassa olevat suosituksien välttää ylimääräisiä kontakteja. Talvella Syötteen kansallispuisto oli useammin kävijöiden ainoa tai tärkein kohde kuin kesällä. Tärkeimmät aktiviteetit talvella olivat murtomaahiihto ja luonnon nähtävyyksien katselu. Suosituimmat käyntikohteet talvella olivat Syötteen luontokeskus, Ahmatupa ja Pytkynharju. Kesällä luonnon nähtävyyksien katselu nousi tärkeimmäksi aktiviteetiksi ja suosituimmat käyntikohteet olivat Syötteen luontokeskus, Iso-Syötteen huippu ja Annintupa.

Talvella kävijöistä ensikertalaisia oli vähemmän kuin kesäaikaan. Kesällä huimat 43 % vastaajista oli Syötteen kansallispuiston alueella ensimmäistä kertaa. Tähän on todennäköisesti vaikuttanut koronaepidemiasta sysäyksen saanut retkeilijäbuumi Kainuun ja Pohjois-Pohjanmaan kansallispuistoihin (Korhonen 2020). Talvella alueella yövyttiin harvemmin kuin kesällä, mutta talvella yöpyjät viipyivät alueella pitempään. Kävijät yöpyivät talvella alueella 3–7 yötä ja saapuivat alueelle useimmiten viikonloppuna. Talvella Syötteen kansallispuistossa yövyttiin useimmiten varaus- tai autiotuvassa. Kesällä kävijät yöpyivät Syötteen kansallispuistossa lähes kolme kertaa useammin kuin talvella, mutta yöpyivät useimmiten vain 1–2 yötä. Kesällä Syötteen kansallispuistossa yövyttiin useimmiten omassa majoitteessa tai autiotuvassa. Alueelle saavuttiin kesällä tasaisesti kaikkina viikonpäivinä, tiistai ja perjantai kärjessä. Lähialueella yövyttiin useimmiten vuokra- tai omassa mökissä sekä kesällä että talvella.

Kävijät olivat enimmäkseen tyytyväisiä alueen palveluihin. Tuvat, tulipaikat, laavut ja autiotuvat sekä niiden polttopuuhuolto arvioitiin erittäin hyväksi. Heikoimmaksi palveluksi arvioitiin

esteettömyyden huomioon ottaminen, jätehuollon ohjaus ja tiestö, jotka saivat keskinkertaisen arvosanan. Yksikään palvelu tai ympäristötekijä ei saanut huonoa tai erittäin huonoa arvosanaa, ja palveluiden ja ympäristötekijöiden keskiarvo oli hyvä. Kävijät olivat enimmäkseen tyytyväisiä odotusten toteutumiseen Syötteen kansallispuistossa, sillä kävijät kertoivat ennako-odotuksien luonnonympäristöä, harrastusmahdollisuuksia sekä reittejä ja rakenteita kohtaan toteutuneen hyvin.

Kävijöitä häiritsivät eniten reittien huono kunto ja puuttuvat opasteet, metsähakkuut kansallispuiston läheisyydessä, moottorikelkkailu sekä alueen rakennusprojektit.

Talvikaudella reittien ja rakenteiden turvallisuus sekä harrastusmahdollisuudet saivat vastajilta kesää paremmat arviot. Maaston kuluneisuus ja roskaantuneisuus sekä liiallinen kävijämäärä häiritsivät talvella vähemmän kuin kesällä. Kesällä puolestaan pysäköinti ja Syötteen luontokeskus saivat talvea paremman arvosanan. Muut tekijät eivät muuttuneet suuresti talvi- ja kesäkauden välillä.

Yhteenvedona voidaan todeta, että Syötteen kansallispuiston kävijät olivat kokonaisuudessaan melko tyytyväisiä alueen ympäristöön ja palveluiden laatuun. Alueen valtakunnallisesti vertailukelpoinen kävijätyytyväisyysindeksi oli 4,28. Metsähallitus käyttää kävijätutkimustietoja ja saatuja palautteita alueiden hoidon ja käytön suunnittelussa ja palveluiden parantamisessa.

## 4.2 Vertailu aiempiin tutkimuksiin

Syötteen kansallispuiston edelliset kävijätutkimukset suoritettiin vuosina 2005 (Muikku 2005), 2010 (Sarajärvi 2011) ja 2015 (Veteläinen 2016). Tämän tutkimuksen tuloksia verrataan edelliseen Syötteen kansallispuiston kävijätutkimukseen, joka tehtiin vuonna 2015 (Veteläinen 2016).

Vertailun tarkoituksena on selvittää mahdollisia muutoksia kävijäryhmissä, heidän puistokäyttäytymisessään, palvelutytyväisyydessä sekä kävijöiden rahankäytössä ja niistä juontuvissa paikallistaloudellisissa vaikutuksissa. Vertailuja tehtäessä on käytetty kuvailevia tunnuslukuja, kuten prosenttiyksikköjä. Vertailu keskittyy merkittävimpiin muutoksiin. Vertailussa ei ole käytetty hyväksi tilastollisia testejä tai p-arvoa, joiden avulla voitaisiin tarkastella muutosten tilastollista merkitsevyyttä.

Syötteen kansallispuiston käyntimäärät ovat olleet kasvussa perustamisestaan lähtien, mutta vuosi 2020 oli ennätyksellisen vilkas. Käyntiennätykset rikottiin joka kuussa vuonna 2020, ennätyksenä maaliskuu, jolloin alueella kirjattiin yli 16 511 käyntiä. Koko vuoden käyntimäärä oli järjestyttävät 114 801. Tämä on lähes kolminkertaisesti verrattuna vuoteen 2015, jolloin Syötteen kansallispuistossa kirjattiin yhteensä noin 40 000 käyntiä.

Vuonna 2015 Syötteen kävijätutkimuksessa oli keruupäiviä yhteensä 50 ja lomakkeita kerättiin 375 kappaletta. Vuonna 2020 keruupäiviä oli 33 ja lomakkeita kertyi 536, siis reilusti enemmän kuin vuonna 2015. Keruupisteitä oli nyt 14, joka oli kuusi enemmän kuin vuonna 2015, erityisesti kylmäpisteiden määrää oli lisätty. Koronaepidemian vuoksi talvikausi jäi aiottua lyhyemmäksi, mutta siitä huolimatta keräystavoite täyttyi reilusti. Keruuajankohdat olivat kuitenkin suurin piirtein samat, joten aineistot ovat melko hyvin vertailukelpoisia.

Kuten vuonna 2015, myös tässä tutkimuksessa sukupuolijakauma oli tasainen. Naisia oli tälläkin kertaa hieman enemmän kuin miehiä. Kävijöiden keski-ikä on nuorentunut viiden vuoden takaisesta, sillä suurin kävijäryhmä oli tässä tutkimuksessa 35–44-vuotiaat, kun taas vuonna 2015 suurin ryhmä oli 55–64-vuotiaat. Korkeasti koulutettujen osuus kävijöistä nousi 15 prosenttiyksikköä vuodesta 2015. Ulkomaalaisia matkailijoita tavoitettiin edelleen hyvin vähän, sillä sekä vuonna 2015 että 2020 heitä oli 2 % vastaajista.

Suurin osa kävijöistä saapui puistoon edelleen 2–5 hengen ryhmissä (72 %). Kävijöiden seurueet muodostuivat yhä suurimmaksi osaksi oman perheen jäsenistä, ja lapsien määrä seurueessa oli edelleen noin neljännes. Ensikertalaisia oli kokonaisuudessaan alueella noin 4 % enemmän kuin viisi vuotta sitten, mutta kesäkauden kävijöissä muutos oli suuri. Tänä vuonna kesäkaudella huimat 43 % kävijöistä oli alueella ensi kertaa, kun taas viisi vuotta sitten kesäkauden kävijöistä 27 % oli ensi kertaa alueella.

Syötteen kansallispuiston tärkeys ei ollut muuttunut viimeisen viiden vuoden aikana. Edelleen suurin osa nimesi kansallispuiston matkansa ainoaksi tai tärkeimmäksi kohteeksi. Samoin käynnin tarkoituksena olivat edelleen pääasiassa luonnon kokeminen, maisemat ja rentoutuminen.

Murtomaahiihdon suosio on laskenut edellisestä tutkimuksesta. Vuonna 2015 sitä harrasti 91 % vastaajista, mutta tänä vuonna murtomaahiihtoa harrasti 69 %. Maastopyöräilyn osuus on nelinkertaistunut viidessä vuodessa ja nyt sitä harrasti 20 % vastaajista. Lumikenkäily on kaksinkertaistanut harrastajamääränsä ja oli nyt 22 %. Syötteellä on panostettu sekä lumikenkäily- että talvipyöräilyreitteihin, talvella 2020 lumikenkäilyreittejä oli noin 10 km ja talvipyöräilyreittejä noin 100 km, joka on lähes kolme kertaa enemmän kuin vuonna 2015.

Maastopyöräilyn suosio oli kaksinkertaistunut myös kesäkävijöiden parissa ja oli nyt 31 %. Maastopyöräilyreitteihin on panostettu erityisesti viime vuosien aikana, ja ihmiset ovat selvästi löytäneet Syötteen alueen maastopyöräilyreitit. Vaeltaminen ja ulkona yöpymisen osuus nousi yli kolminkertaiseksi vuodesta 2015 ja oli nyt 24 %. Koronaepidemiolla ja siitä seuranneella retkeilybuumilla on varmasti osuutensa vaelluksien ja ulkona yöpymisten suosion lisääntymisessä. Muutoin aktiviteettien harrasteaste oli pysynyt likimain samana.

Luontokeskus nosti suosiotaan käyntikohteena. Tänä vuonna noin kaksi kolmesta vastaajasta vieraili Syötteen luontokeskuksessa, kun viisi vuotta sitten siellä vieraili noin puolet vastaajista. Ahmatuvan ja Annintuvan suosio on laskenut hieman, kun taas Teerivaaran suosio on noussut. Tämä johtunee päivätuvan ja luontopolun rankentamisesta Teerivaaraan. Teerivaaran kierros lähtee Syötteen luontokeskuksen pihasta, joten tämä osaltaan selittänee myös luontokeskuksen kävijämäärän nousua.

Syötteen kansallispuistossa yöpymisten määrä on kaksinkertaistunut sitten vuoden 2015; 27 % vastaajista yöpyi alueella vuonna 2020. Yöpyjät viipyivät alueella nyt keskimäärin 3,6 vrk, joka on kaksi kertaa pitempään kuin viisi vuotta sitten. Autio- ja varaustuvissa sekä omassa majoitteessa yöpyminen oli suosittuempaa kuin edellisen tutkimuksen aikaan.

Kävijöitä saapui edelleen eniten maaliskuussa ja heinäkuussa. Vuonna 2015 suosituin viikonpäivä alueelle saapumiseen oli torstai, mutta tässä tutkimuksessa vastaajat saapuivat useimmiten perjantaina. Maanantai oli vuonna 2020 harvinaisin saapumispäivä, kun taas vuonna 2015 sunnuntai oli hiljaisin päivä. Yleisimmin alueelle saavuttiin edelleen klo 10–14.

Kävijöiden keskimääräinen rahankäyttö Syötteen kansallispuistossa kasvanut vuosien 2015 ja 2020 välillä. Kotimaiset matkailijat käyttivät noin 20 % enemmän rahaa kuin viisi vuotta sitten.

Ulkomaisten matkailijoiden rahankäyttöä ei voitu arvioida vuonna 2015 vähäisen vastausmäärän vuoksi, mutta nyt vuonna 2020 ulkomaiset matkailijat käyttivät keskimäärin 31 € käyntiä kohden. Paikallisten asukkaiden rahankäyttö on laskenut kaksi kolmasosaa ja oli nyt keskimäärin 12 € käyntiä kohden. Paikallisten asukkaiden ryhmän otanta oli tänä vuonna n. 20 henkilöä, joten yksittäisten kävijöiden vaikutus keskiarvoon voi olla suuri. Syötteen kansallispuiston kävijöiden kokonaistulovaikutukset ovat yli kaksinkertaistuneet viidessä vuodessa, 3,3 mil. eurosta 6,8 mil. euroon. Syötteen kansallispuiston kokonaistyöllisyysvaikutukset kasvoivat 32 henkilötyövuodesta 53 henkilötyövuoteen.

Vastaajien tyytyväisyys Syötteen kansallispuiston palveluiden ja ympäristön laatuun ei ollut muuttunut merkittävästi sitten vuoden 2015 ja ne koettiin useimmiten hyväiksi. Yrittäjien tuottamat palvelut koettiin vuonna 2020 hieman paremmiksi kuin vuonna 2015.

Kävijät olivat Syötteen kansallispuiston palveluihin, ympäristötekijöihin ja häiriöihin lähes yhtä tyytyväisiä kuin viisi vuotta sitten. Häiriötekijöissä havaittiin pientä notkahdusta verrattuna edelliseen tutkimukseen. Maaston kuluneisuus, roskaantuneisuus ja liiallinen kävijämäärä häiritsivät useampaa kävijää tällä tutkimuskerralla kuin viisi vuotta sitten. Tämä on ymmärrettävää kasvaneiden käyntimäärien valossa. Tästä huolimatta edellä mainitut tekijät häiritsivät vähän tai ei lainkaan suurinta osaa kävijöistä.

# Lähteet

- Kajala, L. Almik, A., Dahl, R., Dikšait, L., Erkkonen, J., Fredman, P., Jensen, F., Søndergaard, Karoles, K., Sievänen, T., Skov-Petersen, H., Vistad, O. I. & Wallsten, P. 2009: Kävijäseuranta luontoalueilla – Pohjoismaiden ja Baltian maiden kokemuksiin perustuva opas. – Metsähallituksen luonnonsuojelujulkaisuja. Sarja B 116. 144 s.
- Kaikkonen, H., Virkkunen, V., Kajala, L., Erkkonen, J., Aarnio, M. & Korpelainen R. 2014: Terveystä ja hyvinvointia kansallispuistoista – Tutkimus kävijöiden kokemuksesta vaikutuksista. – Metsähallituksen luonnonsuojelujulkaisuja. Sarja A 208. 65 s.
- Korhonen, T. 2020: Kesän retkeilijäryntäys näkyi Kainuun ja Pohjois-Pohjanmaan kansallispuistoissa – hurjin kasvu Syötteellä, vain Hiidenportissa laskua. – Yle Uutiset 8.9.2020. <yle.fi/uutiset/3-11531719>, viitattu 7.12.2020.
- Metsähallitus 2020a: Syötteen kansallispuiston hoito- ja käyttösuunnitelma. – Metsähallituksen luonnonsuojelujulkaisuja. Sarja C 173. 123 s.
- Metsähallitus 2020b: Iso-Syötteen retkeilyalue. – Luontoon.fi-verkkopalvelu, <luontoon.fi/iso-syote>, viitattu 9.12.2020.
- Metsähallitus 2020c: Syötteen kansallispuisto. – Luontoon.fi-verkkopalvelu, <luontoon.fi/syote>, viitattu 9.12.2020.
- Muikku, M. 2005: Syötteen kävijätutkimusraportti 2005. – Metsähallituksen arkisto, Vantaa. 50 s.
- Sarajärvi, K. 2011: Syötteen kävijätutkimus 2010. – Metsähallituksen luonnonsuojelujulkaisuja. Sarja B 151. 55 s.
- Sarajärvi, K. & Virkkunen, V. 2011: Syötteen yritystutkimus 2010. – Metsähallituksen luonnonsuojelujulkaisuja. Sarja B 152. 47 s.
- Vatanen, E. & Kajala, L. 2015: Kansallispuistojen, retkeilyalueiden ja muiden luontomatkailullisesti arvokkaiden suojelukohteiden paikallistaloudellisten vaikutusten arviointimenetelmän kertomien päivitys 2014. – Metsähallituksen luonnonsuojelujulkaisuja. Sarja A 213. 28 s.
- Veteläinen, T. 2016: Syötteen kansallispuiston kävijätutkimus 2015. – Metsähallituksen luonnonsuojelujulkaisuja. Sarja B 221. 74 s.

# Liitteet

## Liite 1 Webropol-ohjeet



OSALLISTU KÄVIJÄTUTKIMUKSEEN JA AUTA MEITÄ ALUEEN KEHITTÄMISESSÄ SEKÄ HAL- LINNASSA. KIITOS!

Metsähallitus toteuttaa Syötteen kansallispuis- tossa kävijätutkimuksen vuoden 2020 aikana.

Tarkoituksena on saada tietoa kävijäraken- teista, käynnin motiiveista sekä asiakastyty- väisyydestä. Tutkimusta toteutetaan nyt Webropol-palvelussa, jonne pääset alla olevan QR-koodin tai linkin avulla. Luethan vas- tausohjeet huolellisesti. Tutkimukseen voivat osallistua kaikki yli 15-vuotiaat.

## Liite 2 Otantakehikko

Luminen aika 2020

| Paikka                           | Kohderyhmä  | Havainnot (tavoite) | Keruu-päiviä |
|----------------------------------|---|---------------------|--------------|
| Ahmatupa (AT)                    | Hiihtäjät, pyöräilijät                                    | 50                  | 7            |
| Luontokeskus (LK) *              | Päiväkävijät, hiihtäjät, lumikenkäilijät, pyöräilijät ym. | 50                  | 7            |
| Riihitupa (RT) **                | Hiihtäjät   | 20                  | 3            |
| Teerivaara (TV)                  | Päiväkävijät, lumikenkäilijät ym.                         | 40                  | 5            |
| Toraslampi (TL)                  | Päiväkävijät, hiihtäjät, pyöräilijät ym.                  | 20                  | 3            |
| Hiltunen (kylmäpiste) (HL)       | Yöpyjät, hiihtäjät  | 10                  |              |
| Rytivaara, vt (kylmäpiste) (RVK) | Yöpyjät, hiihtäjät, pyöräilijät ym.                       | 10                  |              |
| Ahmatupa, vt (kylmäpiste) (ATK)  | Yöpyjät, hiihtäjät, pyöräilijät                           | 10                  |              |
| Ohjelmapalveluryhmät (OR)        | Ohjelmapalveluasiakkaat                                   | 10                  | 2            |
| <b>Yhteensä</b>                  | -   | <b>220</b>          | <b>27</b>    |

Lumeton aika 2020

| Paikka                               | Kohderyhmä   | Havainnot (tavoite) | Keruu-päiviä |
|--------------------------------------|--|---------------------|--------------|
| Kellarilammen laavu (KL)             | Päiväretkeilijät, lapsiperheet, liikuntarajotteiset, pyöräilijät | 20                  | 3            |
| Luontokeskus (LK) *                  | Päiväkävijät, retkeilijät, ryhmät, vaeltajat, pyöräilijät        | 42                  | 6            |
| Annintupa (AnT)                      | Päiväretkeilijät, lapsiperheet, vaeltajat, pyöräilijät           | 25                  | 3            |
| Huipunpolku (HP) / Hotellin aula *   | Retkeilijät, päiväkävijät, ryhmät, ulkomalaiset, pyöräilijät     | 20                  | 3            |
| Teerivaara (TV)                      | Retkeilijät, päiväkävijät, ryhmät                                | 35                  | 4            |
| Rytivaara, torppa (kylmäpiste) (RVK) | Retkeilijät, yöpyjät, päiväkävijät, vaeltajat                    | 15                  |              |
| Ahmatupa, at (kylmäpiste) (ATK)      | Retkeilijät, yöpyjät, päiväkävijät, vaeltajat, pyöräilijät       | 35                  |              |
| Pyhitys (PH)                         | Retkeilijät, päiväkävijät  | 8                   | 1            |
| <b>Yhteensä</b>                      | -  | <b>200</b>          | <b>20</b>    |

\*) Näissä pisteissä tulee varmistua, että vastaajat ovat käyneet kansallispuistossa tai retkeilyalueella.



## Liite 3 Vastanneiden asuinkunnat

| Asuinkunta                            | Kpl | % |
|---------------------------------------|-----|---|
| Helsinki                              | 42  | 8 |
| Pudasjärvi                            | 21  | 4 |
| Kempele                               | 14  | 3 |
| Tampere                               | 13  | 3 |
| Jyväskylä                             | 11  | 2 |
| Vantaa                                | 10  | 2 |
| Haukipudas, liittynyt Ouluun 1.1.2013 | 10  | 2 |
| Kuopio                                | 9   | 2 |
| Oulunsalo, liittynyt Ouluun 1.1.2013  | 9   | 2 |
| Rovaniemi                             | 9   | 2 |
| Vaasa                                 | 8   | 2 |
| Raahe                                 | 7   | 1 |
| Kiiminki, liittynyt Ouluun 1.1.2013   | 7   | 1 |
| Kajaani                               | 6   | 1 |
| Ii                                    | 6   | 1 |
| Joensuu                               | 6   | 1 |
| Espoo                                 | 6   | 1 |
| Hämeenlinna                           | 5   | 1 |
| Kokkola                               | 4   | 1 |
| Pori                                  | 4   | 1 |
| Turku                                 | 4   | 1 |
| Tyrnävä                               | 4   | 1 |
| Vihti                                 | 3   | 1 |
| Riihimäki                             | 3   | 1 |
| Saarijärvi                            | 3   | 1 |
| Nurmijärvi                            | 3   | 1 |
| Lappeenranta                          | 3   | 1 |
| Muhos                                 | 3   | 1 |
| Kirkkonummi                           | 3   | 1 |
| Ei määritelty                         | 3   | 1 |
| Akaa                                  | 3   | 1 |
| Asikkala                              | 2   | 0 |
| Joutsa                                | 2   | 0 |
| Kemi                                  | 2   | 0 |
| Keminmaa                              | 2   | 0 |
| Kalajoki                              | 2   | 0 |
| Kangasala                             | 2   | 0 |
| Nokia                                 | 2   | 0 |

| Asuinkunta                              | Kpl | % |
|---|-----|---|
| Liminka                                 | 2   | 0 |
| Laukaa                                  | 2   | 0 |
| Kuusamo                                 | 2   | 0 |
| Lahti                                   | 2   | 0 |
| Nurmo, liittynyt Seinäjokeen 1.1.2009   | 2   | 0 |
| Ranua                                   | 2   | 0 |
| Pyhäranta                               | 2   | 0 |
| Taivalkoski                             | 2   | 0 |
| Seinäjoki                               | 2   | 0 |
| Ähtäri                                  | 2   | 0 |
| Töysä                                   | 2   | 0 |
| Utsjoki                                 | 2   | 0 |
| Valkeala, liittynyt Kouvolaan 1.1.2009  | 1   | 0 |
| Veteli                                  | 1   | 0 |
| Toholampi                               | 1   | 0 |
| Toivakka                                | 1   | 0 |
| Muu kunta                               | 1   | 0 |
| Viitasaari                              | 1   | 0 |
| Ylikiminki, liittynyt Ouluun 1.1.2009   | 1   | 0 |
| Ylivieska                               | 1   | 0 |
| Ylöjärvi                                | 1   | 0 |
| Siikajoki                               | 1   | 0 |
| Siilinjärvi                             | 1   | 0 |
| Sipoo                                   | 1   | 0 |
| Sodankylä                               | 1   | 0 |
| Sonkajärvi                              | 1   | 0 |
| Suomussalmi                             | 1   | 0 |
| Suonenjoki                              | 1   | 0 |
| Sastamala                               | 1   | 0 |
| Ruokolahti                              | 1   | 0 |
| Raasepori                               | 1   | 0 |
| Salla                                   | 1   | 0 |
| Salo                                    | 1   | 0 |
| Savonlinna                              | 1   | 0 |
| Porvoo                                  | 1   | 0 |
| Punkalaidun                             | 1   | 0 |
| Rauma                                   | 1   | 0 |
| Renko, liittynyt Hämeenlinnaan 1.1.2009 | 1   | 0 |
| Raisio                                  | 1   | 0 |
| Oulainen                                | 1   | 0 |
| Pornainen                               | 1   | 0 |

| <b>Asuinkunta</b>                              | <b>Kpl</b> | <b>%</b>   |
|--|------------|------------|
| Pieksämäki                                     | 1          | 0          |
| Pietarsaari                                    | 1          | 0          |
| Pihtipudas                                     | 1          | 0          |
| Pirkkala                                       | 1          | 0          |
| Laitila  | 1          | 0          |
| Kuusankoski, liittynyt Kouvolaan 1.1.2009      | 1          | 0          |
| Lempäälä                                       | 1          | 0          |
| Lapua  | 1          | 0          |
| Luoto  | 1          | 0          |
| Mikkeli  | 1          | 0          |
| Mustasaari                                     | 1          | 0          |
| Naantali                                       | 1          | 0          |
| Nivala   | 1          | 0          |
| Kangasniemi                                    | 1          | 0          |
| Kannus   | 1          | 0          |
| Karttula, liittynyt Kuopioon 1.1.2011          | 1          | 0          |
| Keitele  | 1          | 0          |
| Jyväskylän mlk, liittynyt Jyväskylään 1.1.2009 | 1          | 0          |
| Kaarina  | 1          | 0          |
| Kaavi  | 1          | 0          |
| Kerava   | 1          | 0          |
| Keuruu   | 1          | 0          |
| Kittilä  | 1          | 0          |
| Kouvola  | 1          | 0          |
| Juuka  | 1          | 0          |
| Joroinen                                       | 1          | 0          |
| Isokyrö  | 1          | 0          |
| Alavieska                                      | 1          | 0          |
| Alavus   | 1          | 0          |
| Haapajärvi                                     | 1          | 0          |
| Hailuoto                                       | 1          | 0          |
| Hamina   | 1          | 0          |
| Hattula  | 1          | 0          |
| <b>Yhteensä</b>                                | <b>511</b> | <b>100</b> |

## Liite 4 Matkan muut kohteet

Matkan muut kohteet, kun Syöte oli matkan tärkein kohde

| Matkakohde  | Kpl |
|---|-----|
| Ainakin Pyhä-Häkki, Salamajärvi, Rokua, Pyhä-Luosto, Oulanka,Riisitunturi, Hossa, Koli, Ruunaa, Patvinsuo | 1   |
| Frisbeegolf-rata  | 1   |
| Hailuoto, Rokua, Hepoköngäs   | 1   |
| Hiihtely ylipäänsä  | 1   |
| Hossa   | 2   |
| Hossa ja Rokua, Iso-Syöte   | 1   |
| Hossa, Hiidenportti, Isojärvi   | 1   |
| Hossa, Rovaniemi, Ylläs   | 1   |
| Hossa, Rovaniemi, Ylläs-Pallas  | 1   |
| Hossa, Rokua  | 1   |
| Hossan kansallispuisto  | 2   |
| Isojärven kansallispuisto, Jyväskylä, Oulu, Hailuoto, Koitelin koski ja Syöte                             | 1   |
| Iso-Syöte   | 8   |
| Iso-Syöte laskettelukeskus  | 1   |
| Iso-Syöte/lähialue  | 1   |
| Itärajan retkeilyreitti, UKK-reitti, Hossa  | 1   |
| Kilpisjärvi   | 1   |
| Koko Syötteen alue  | 1   |
| Kuopio, Puijo   | 1   |
| Kuusamo   | 1   |
| Kuusamo, Inari  | 1   |
| Kuusamo, Posio  | 1   |
| Lappi   | 2   |
| Laskettelurinne   | 2   |
| Latuverkosto  | 1   |
| Lauttalampi, Kaunislampi, Ranuazoo, Iso-Syöte, Soiperoinen, Pytkynharju                                   | 1   |
| Leivonmäki, Paljakka  | 1   |
| Lieksa  | 1   |
| Metsälän kylä   | 1   |
| Myös laskettelurinteet  | 1   |
| Mökki, mökkeily   | 4   |
| Mökkiloma   | 1   |
| Norja   | 1   |
| Oma mökki   | 3   |
| Oma mökki Oulujärvellä  | 1   |
| Oma möksä ja kalastus.  | 1   |

| <b>Matkakohde</b>  | <b>Kpl</b> |
|--|------------|
| Oulanka, Hossa and Riisitunturi national parks   | 1          |
| Oulankajoki, Kajaani   | 1          |
| Oulu, Mikkeli  | 1          |
| Patvinsuo, Koli, Sodankylä   | 1          |
| Pello, Ylläs, Rovaniemi  | 1          |
| Petkeljärvi  | 1          |
| Posio  | 2          |
| Power Park, Kalajoen hiekat, Raatteen tie, Pietarsaaren vanhakaupunki, Koli, Olavinlinna, Lapua pesäpallo-ottelu                         | 1          |
| Pudasjärvi   | 2          |
| Punkaharju, Koli, Suomussalmi  | 2          |
| Puolangan mökki  | 1          |
| Pyhä-Luosto, Kuusamo, Ranua, Rovaniemi   | 1          |
| Pyhä-Luosto, Martimoaapa soidensuojelualue   | 1          |
| Ranua  | 2          |
| Ranua, Rovaniemi, Ylläs  | 1          |
| Ranuan eläinpuisto   | 1          |
| Reponvesi, Koli  | 1          |
| Retkeilyalue   | 1          |
| Riisitunturi   | 5          |
| Riisitunturi, Karhunkierros  | 1          |
| Riisitunturi, Korouma, Hirsiniemi  | 1          |
| Riisitunturi, Korouoma, Karitunturi, Posion alue   | 1          |
| Riisitunturi, Rokua, Hiidenportti, Tiilikkajärvi, Petkeljärvi  | 1          |
| Rokua  | 3          |
| Rokua, Hailuoto, Hepoköngäs  | 1          |
| Rokuan kansallispuisto   | 1          |
| Ruka   | 2          |
| Ruka, Riisitunturi   | 1          |
| Saariselkä, Jäämeri  | 1          |
| Salla, Hossa   | 1          |
| Salla, Kuusamo   | 1          |
| Sarakylä ja Oulu   | 1          |
| Sodankylä  | 1          |
| Syötteen alue yleisesti  | 1          |
| Syötteen retkeilyalue ja muu ympäristö.  | 1          |
| Syötteen ympäristö   | 1          |
| Tiilikkajärven, Rokuan, Riisitunturin, Oulankan ja Hiidenportin kansallispuistot sekä Torniossa sukulointi ja ystävän tapaaminen Rukalla | 1          |
| Tiilikkajärvi  | 1          |
| Tunturin ympäristö, rannat   | 1          |

| <b>Matkakohde</b>   | <b>Kpl</b> |
|---|------------|
| UKK-reitti ja itärajan retkeilyreitistöt Ilomantsista saakka. Päätin vaellukseni Syötteemme, jossa reitti yhdistyy läntiseen UKK-reittiin, jonka jo kävelin 2v sitten | 1          |
| Valtion metsästysmaat   | 1          |
| Vuokatti, Hossa, Ruka/Karhunkierros   | 1          |
| Vuokramökki, hiihtoladut  | 1          |
| Ylläs   | 1          |
| <b>Yhteensä</b>   | <b>107</b> |

Matkan pääkohteet, kun Syöte oli yksi matkan suunnitelluista kohteista

| <b>Matkakohde</b>  | <b>Kpl</b> |
|--|------------|
| Alueen muut metsät   | 1          |
| Guivi  | 1          |
| Hiihto   | 1          |
| Hossa ja Raajärvi  | 1          |
| Hossa, Juuma   | 1          |
| Kaldoaivin erämaa ja Kevon luonnonpuisto   | 1          |
| Kierrän Suomea autolla kolme viikkoa, joten matkan varrella on monia kohteita, jotka suunnitelen päivä kerrallaan. Tärkeimmät kkohteet ovat luontokohteet. | 1          |
| Kuusamo, Hossa, Raatteentie, Rovaniemi   | 1          |
| Lapin tunturit   | 1          |
| Maastopyöräily Iso-Syötteen alueella   | 1          |
| Matkalla ei ole pääkohteita.   | 1          |
| Mökkeily   | 1          |
| Oulangan kansallispuisto   | 1          |
| Pyhä-Luosto  | 1          |
| Ranua  | 1          |
| Ruka   | 1          |
| Salla, Pyhä-Luosto   | 1          |
| Taivalkoskelta   | 1          |
| Turku  | 1          |
| Utsjoki  | 1          |
| <b>Yhteensä</b>  | <b>20</b>  |

## Liite 5 Aluekohtaisen kysymyksen vastaukset

Syötteen kansallispuiston kävijätutkimuksen aluekohtainen kysymys: a) Jos vierailit matkasi aikana Syötteen luontokeskuksella; mitä palveluita sieltä hait? b) Mihin suuntaan toivoisit luontokeskusta ja Metsähallituksen palveluita Syötteen alueellakehitettävän?

|  |
|--|
| Enemmän taukopaikkoja, joissa tarjoilua                  |
| Hiihtoreittiä  |
| Toivoisin näiden paikkojen säilyvän, joita nyt on.       |
| Ainakin nämä palvelut säilyisi jatkossa                  |
| Lisää murtomaalatuja                                     |
| Kartta ja lounas   |
| Varaustuvan avain, opastusta                             |
| En ole vielä vieraillut                                  |
| Kävin näyttelyssä  |
| Wc   |
| Taukopaikka  |
| Kahvia   |
| Hiihtoladut  |
| Kahvilapalveluita  |
| Tietoa alueesta ja luonnosta                             |
| Kahvila ja myymälä                                       |
| a) kahvila b) ilmaispalveluiden ylläpito                 |
| a) Kahvila, mehutauko, b) hyvä näin                      |
| a) keittolounas, wc                                      |
| Lounas, wc   |
| syömässä   |
| Wc, ruoka, kahvi   |
| Lounas   |
| a) tietoa luonnosta ja reiteistä, lounaan                |
| Esittelyn katselu, ruokailu                              |
| a) ruokailu, näyttely                                    |
| Ruokaa, reittejä   |
| Ympäri vuorokauden avainpalvelu, yhteissauna Ahmatuvalle |
| Kahvitauko   |
| a) kahvitteluhetki porukalla                             |
| Ruoka  |
| Lounaalla  |
| Lounas ja kahvitauko                                     |
| Wc, ruokailu   |
| a) lounas  |
| Tietoa Teerivaaran kierroksesta, kahvilapalvelut         |
| Lounas   |

Huts, skiing, cafe everything is good

a) ruokailu

Keittolounas ja kahvi :)

Directions for tracks. Best places to visit, water

Kauppa ja kahvila ja ravintola

Tietoa palveluista, reittien kunnosta, ohjatusta ohjelmasta

Ravintolapalveluita

Kahvila, vessa

Sami Säilyn valokuvanäyttely hieno!

Kahvila, näyttelyt, opastus

Uusia patikointireittejä

Munkkikahvilla :)

Kahvila + wc-palvelut

Webbiin selkeät latujen profiilit (vaativuustaso)

Reittiopastusta. myös kehittämisen osalta.

Oli hieno! Tekemistä lapsille, hyvä lounas.

Ostin kelkkaluvan

Kaikki hyvin

Fatbike

Wc, kahvio

Menossa geomiittiin ja keitolle, luontokeskus hyvä paikka

Kahvilapalvelut, alueen kartat

Tutustuminen

Wc

Olen menossa sinne kohta. Mukavia näyttelyitä. Perinteinen metsätyö + rekvisiitta kiinnostaa.

Syötteentien varteen pyörätie

Kahvila, wc, neuvonta

a) Kahvi ja wc, b) lisää reitistöjä

Ei ole käyty vielä

Wc, kahvila

a) wc, kioski

Neuvontaa

Neuvoja reiteistä ja paikoista

Neuvoja, vuokrausta

a) wc, lounas

a) reittiopasteita / karttaa

a) kartan

a) Kahvi ja pulla, b) eos

Ostimme kartan oikein mukavalta herrasmieheltä

a) neuvoja

Kahvilapalveluita

Maps

Tietoa lumitilanteesta ja reittien kunnosta



|  |
|--|
| Ruokailin ja kahvittelin   |
| Tietoa reittien ulkopuolella olev, laavuja, autiotupia ei saa hävittää   |
| Wc, kahvila  |
| Kahvi  |
| Kahvilapalvelut  |
| Kahvila Korppi - kahvit  |
| Kioski   |
| Pidin geokätköilymiitin + kahvilla   |
| Taukopaikka hiihtäessä   |
| Kahvia ja (oiouokki?)  |
| Ruokailu   |
| Kahvit, näyttely, valokuvanäyttely   |
| Munkkia ja näyttelyä, näyttelyiden vaihtumista   |
| Elokuva lapsille, wc, laavu, samaan suuntaan :)  |
| a) kahvi- ja ruokapalvelu  |
| a) kahvila ja ruokapalvelut  |
| Luontokeskus on erinomainen. Vaihtuva näyttely on hieno asia ja tekemistä tai nähtävää riittää koko perheelle. |
| Patikointimahdollisuutta   |
| Näyttely + opastus   |
| Valokuvanäyttely   |
| En ole vielä vierailut, mutta tarkoitus käydä kahvilla koiran kanssa.  |
| Kaikki ok. Fatbike voisi lisääntyä   |
| Tarkoituksena olisi käydä kahvilla luontokeskuksessa. Itse olen todella tyytyväinen palveluihin.               |
| Karttoja   |
| Kahvio, näyttely   |
| Ostoksia, näyttely, reittiopastus  |
| Opaspalvelu erinomaista  |
| Luontonäyttely   |
| Kaakaota ja suklaata sekä ihana valokuvanäyttely...  |
| Ostettiin karttoja. Täällä on uskomattoman hyvät opasteet ja kartat, hienot reitit, kaikin puolin hyvä palvelu |
| a) näyttely, matkamuiisto, wc, kahvila   |
| Munkkikahvit, voisi olla paremmin auki   |
| Kahvi ja ruoka, merkatut telttailupaikat   |
| Tietoa maastopyöräreiteistä ja alueen palveluista  |
| a) Mtb reittiohjeita, b) hyvä näin   |
| Lounas, kahvila  |
| a) pyörävuokraus, kahvila  |
| Kahvilla   |
| a) Lounas- ja kahvilapalvelut, näyttelyitä, ostoksia, b) ei kehitettävää                                       |
| Karttoja ja reittioppaita  |
| Ruoka  |
| a) Kävin lounaalla, b) tämänhetkiset palvelut ovat riittävät   |
| Karttoja ja ohjeita  |

|   |
|---|
| Virkistäviä tuotteita, juomia ja jäätelöä. Aika hyvä valikoima.   |
| Lounas  |
| a) lounas- ja kahvilapalveluita, näyttelyitä ja ostoksia. b) ei kehitettävää voi jatkaa samaan tapaan   |
| Hain paperikarttoja ja katsoin näyttelyyn.  |
| a. tiedot alueesta ja sen reiteistä. vinkkejä kohteista, luonnosta (eläimet, kasvit,...)  |
| Tietoa jakahvia   |
| Ruokailu ja kartat  |
| Lounas  |
| Söin lounaan, katsoin näyttelyyn  |
| Kahvila   |
| Tutustuminen luontokeskuksen ja ympäristön katselu.   |
| Jäätelöä tällä kertaa.  |
| Lounas  |
| Kahvila, näyttely, luonnonmukaista, hyviä rakenteita  |
| Luontonäyttely, lapselle luontoon liittyvä tuliainen  |
| Lounas  |
| Teetä   |
| a) syömistä   |
| a. kahvio, ajankohtaistiedot b. vaeltajien kaipaamia käyttöhyödykkeitä voisi olla tarjolla, esim 100g kaasupatruunat, jos metsäpalovaara yllättää tai täytyy pidemmän matkan varrella täydentää |
| a) kahvia ja pullaa.  |
| Kahvilapalvelut   |
| a) reittineuvonta   |
| Tiedotus  |
| a lounasruoka, valokuvanäyttely, b pyöräilyreittien parantamista, laajentamista (vaikka jo nyt ovat todella hyviä)  |
| a. kahvila, juomaa ja jäätelöä b. ihan hyvin näin   |
| Lounas  |
| Munkkikahvit, b) tiedotusta ulkoilusta ja luonnosta liikkumisestakaupunkilaisille   |
| Vessa, kahvi  |
| Myyvälän tuotteita (t-paitoja yms.) ja virkistystä kahvilasta   |
| Ruokaa ja mahdollisuutta esimerkiksi retkiin. Nyt ei löytynyt sopivaa.  |
| Ruokapalvelua ja karttapalvelua   |
| Karttoja, tietoa luonnosta ja kulttuurista sekä paikallisia tuotteita käsitöitä, koruja jne.  |
| Kahvia ja karttoja  |
| Kahvilaa ja oleskelutilaa   |
| Kahvila, monipuolisemmat suolaiset kahvileivät  |
| Kahvilapalvelut opastuskartta wc  |
| Reittikarttoja ja täyttämässä vesipullot.   |
| Kahvit ja munkit  |
| Kahvilapalvelut, näyttelyt, hyönteishotelli   |
| Postikortteja ja merkkejä, wc   |
| Munkkikahvit, wc  |
| Kahvia  |

|   |
|---|
| Vuokrasin e-fatbiken ja kajakin. Hain kartan.   |
| Kartat  |
| Kartan  |
| Kahvila ja näyttely   |
| En käynyt   |
| Kalastusluvut   |
| Vuokrasimme pyörät ja kajakit. Haimme myös karttoja. Kehitys ollut hyvää, en osaa sanoa muuta.  |
| Vessa ja kahvi  |
| Tutustuminen ja näyttelyt   |
| a) kartta, b) enemmän keskipituisia reittejä 6-10 km  |
| a) kartat, huolto   |
| a) kartat   |
| b) tiedon lisäämistä matkailijoille ja erityisesti lapsille   |
| a) ruokaa, vuokravälineitä  |
| a) kahvila ja wc  |
| a) reittiohjeet, matkamuistot, wc, b) mahtavat retket, reitit, pidetään luonnosta huolta  |
| Kahvilapalvelut   |
| Kahvila ja wc   |
| Näyttely  |
| Ravintolapalvelut, kartta   |
| a) tietoa patikointireiteistä, kahvilapalvelut, wc, b) nykyinen suunta hyvä   |
| Kartta, kahvilapalvelut, matkamuistot   |
| a) pyörävuokraus  |
| a) esitteitä ja hyvät kahvit  |
| a) karttoja   |
| a) karttoja, neuvontaa  |
| a) kahvilapalvelut, reittineuvonta  |
| a) kartat, kahvila, wc  |
| a) kahvi  |
| a) opastusta ja retkievästä, b) tämä riittää hyvin näin   |
| a) ruokapalvelu, luontokeskuksen näyttely   |
| a) ruokailemassa kaksi kertaa   |
| a) kahvila, lounas  |
| a) lounas   |
| a) lounas, b) karttoja niin, että niiden avulla voisi liikkua myös merkittyjen reittien ulkopuolelle  |
| b) ylläpidettäisiin jatkossakin tieverkoston lähellä olevat retkikohteet lapsiperheitä/eläkeläisiä varten.                                  |
| a) sain neuvoja retkeä varten mm. juomavedestä (lähteistä), olen menossaretken päätteeksi syömään ja tutustumaan paremmin luontokeskukseen. |
| a) uimaranta, vessa, vesi, retkeilyvarusteet, tiedot reitistä   |
| a) käytimme vessaa, pääsimme sisään, vaikkei keskus varsinaisesti ollut auki!   |
| a) karttapalveluita, b) enemmän karttavalintoja, esim. maastokartta 1:25000   |
| a) wc, kahvila, vinkit, kartta  |
| a) infoa kansallispuistosta ja jonkin verran virvokkeita (kahvi, ruoka)   |

|   |
|---|
| a) autiotupa ja retkeilyreitit, b) luontokeskus auki myös maanantaisin/tiistaisin   |
| a) kahvila, info, b) jonkin verran uusia pitkoksia reitille   |
| a) wc, kauppa (kartta & tulitikut), b) kaikki vaikutti hyvältä  |
| a) hain kartan ja ostin kangasmerkin ja pipon, b) vaikkapa lisää hiihto- ja vaellusreittejä   |
| Opastusta reitille  |
| a) kahvila, matkamuistot, reittiesitteet, wc  |
| a) kahvila, reittiesitteet, wc  |
| a) revontuli-videositys, näyttely   |
| Ei vielä käyty, mennään kohta.  |
| Karttoja  |
| Kaakaota ja munkkia   |
| Neuvontaa ja kahvilapalveluita  |
| Ajankulua lapsille  |
| Munkkikahvilla  |
| a) neuvontaa reittien suhteen, b) ei toiveita, ihanaa että on jo koiraystävällistä!   |
| a) wc-palvelut, b) pyöräreittien merkinnät ja info tarkemmiksi  |
| a) vettä ja wc  |
| a) tietoa alueesta  |
| a) wc + kartan osto   |
| a) ostimme kartan, wc -käynti   |
| a) näyttely, matkamuistot   |
| a) karttoja ja tietoa reiteistä, kahvilapalveluita, kohtaamispaikka   |
| a) tutustuminen kohteeseen  |
| a) vierailin, ei ollut auki   |
| a) pyörät, b) -   |
| a) pyörävuokra, reittien opastus  |
| a) retkiopasteita, b) luontokeskus on toimiva   |
| a) karttoja/reittejä  |
| a) nuotiopaikka   |
| b) monipuoliset ulkoilumahdollisuudet. Kalastuspaikkojen kunnostus  |
| a) kahvia. suljettu en saanut   |
| a) opastusta ja karttoja  |
| a) wc, kartta, kahvi  |
| a) luontokeskus oli kiinni  |
| a) kahvila, taidenäyttely, b) hyvä kokonaisuus nyt. Ehkäpä hyvinvointi/liikunta-aktiiviteettikokeilupäiviä, luentoja, kasvi- tai maastoaineistoluentoja tms., jossa alueen erityisyys tulee tietoisuuteen. Suunnistumahdollisuus. |
| a) luontoelämys, b) luonnon säilyttäminen   |
| a) tutustuminen luontokeskukseen  |
| a) se oli kiinni- iso harmi!  |
| a) kartta   |
| a) karttaa, b) pidempi aukioloaika  |
| a) kalastusopastus  |
| a) ruokailu, neuvonta   |

a) näyttely, b) enemmän videoita

a) reittitietoja

b) päivätupia ja kalastusmahdoll. lisää

a) wc, kahvila, näyttely

a) wc, kahvio

a) reittikartta

a suosituksia, vessa, istumispaikat

a) lounas, kartan osto, vinkit vaellusreitille "omilla poluilla", b) metsähakkuiden hillitseminen puiston rajoilla, pitkosten korjaaminen muutamissa jopa vaarallisissa pakoissa. Muutoin hiljaiset ja pienet polut olivat mahtavia, kiitos!

a) karttoja, infoa, kahvia

a) opaslappuja

a) wc, ei ollut auki eli ei voinut käydä

a) kahvila, näyttely, opastus

a) kartta, ruokailu, näyttely

a) kartan

a) kahvin, b) enemmän mainostusta

a) kalastusluvut

a) ruokaa, vettä, wc, akun lataus, b) on hyvä

a) kartta, ohjeet reiteille, b) Loistavaa jo nyt.

a) pyöräkartta

a) karttoja

a) eväitä, jäätelöä

a) reittiopastus

a) kartta

a) tällä kertaa patikoimme vain etsiäksemme yöpymispaikan.

a) tietoa ja kahvia. b) Ihan hyvä näin.

a) matkamuiisto, b) porotuotteita

a) läskipyörän vuokraus

a) kahvi + näyttely

a) lounas

a) näyttely ja kahvila hyvät vuonna 2020

a) opastus, wc, näyttely

b) maastopyörä/patikointireittejä saisi sorastaa enemmän. pitkospuuta saisi olla aina kolme rinnakkain, olisi huomattavasti helpompi aloittelijankin ajaa pyörällä pelkäämättä tippumista ja loukkaantumista.

a) wc ja karttapalveluja

a) kartat

paikallisen alueen luontotietoutta, historiaa. kartta.  
aukioleva levähdyspaikalla oleva kioski.

**Vastanneita yhteensä 284**

## Liite 6 Varaustupien varaukset 2016–2020

| Vuosi | Tilaukset |
|-------|-----------|
| 2016  | 214       |
| 2017  | 214       |
| 2018  | 243       |
| 2019  | 291       |
| 2020  | 296       |

## Liite 7 Vapaamuotoinen palaute

| Luokka                               | Laatu             | Vapaamuotoinen palaute   |
|--------------------------------------|-------------------|--|
| Ei määritelty                        | kehu              | Kiitos! Hyvä reissu!   |
| Ei määritelty                        | ei määritelty     | Ei ole ajatuksia, lakkaa utelemasta.   |
| Ei määritelty                        | ei määritelty     | Vaatisi helppojakin eri pituisia maastopyöräreittejä esim. lievästi liikuntarajoitteisille, aloittelijoille ja lapsille.   |
| Ei määritelty                        | ei määritelty     | Aluetta pitäisi mainostaa enemmän ja lisätä ravintolapalveluita. Hyvä paikka käydä, paljon kumpuja. Kartat on sekavia, eri reittityypit paremmin näkyviin.   |
| Ei määritelty                        | ei määritelty     | Juoma/vedenottoaikkojen merkkkaus  |
| Lvk- Retkeily - Poltto-<br>puuhuolto | kehittämisehdotus | Polttopuut on liian helpossa muodossa. Metriset halot riittäisi. Kaasulamput kuntoon ja kunnan ohjeet käyttöön.  |
| Lvk- Retkeily - Poltto-<br>puuhuolto | kehittämisehdotus | Polttopuut oli aika massiivisia Lauttalammen laavulla (tai /kirves tylsä). Risukeitintä varten ois kiva kun ois pientä "säälää" saatavilla ettei tarvitsisi isoista polleista lähteä pienimään.  |
| Lvk- Retkeily - Poltto-<br>puuhuolto | valitus           | Polttopuut isoja möhkäleitä ja kirvestä ei löytynyt.   |
| Lvk- Retkeily -Jätehuolto            | kehittämisehdotus | Lisää roskiksia luontokeskuksen läheisyyteen. Esim. koirankakkapusseille.  |
| Lvk- Retkeily -Jätehuolto            | kehittämisehdotus | Mökeissä ei biojätekeräysmahdollisuutta.   |
| Lvk- Retkeily -Jätehuolto            | kehittämisehdotus | Toivon, että Ahmatuvalle tuodaan läskiämpäri. Kahvilayrittäjä voisi siistiä tuvan poistuessaan.  |
| Lvk- Retkeily -Jätehuolto            | valitus           | Huomiota roskapisteidien siisteyteen. Iso-Syötteen huipun roskipaikka usein täynnä ja roskaa tulee yli.  |
| Lvk- Retkeily -Jätehuolto            | valitus           | Yleiset roskikset parkkipaikoilla (ovat huonot).   |
| Lvk- Retkeily -Tuvat ja<br>kämpät    | kehittämisehdotus | Toivoisin parempia yhteyksiä julkisilla Oulusta, esim. että jokin pikkubussi voisi ajaa iltapäivällä/illalla vuoron Pudasjärvelle/Ouluun. Ja hienoa, jos päivätuvista löytyisi kattilat, niin talvisin voisi sulattaa lunta helposti juomavedeksi.   |
| Lvk- Retkeily -Tuvat ja<br>kämpät    | kehittämisehdotus | Pitkospuut paikka paikoin jo erittäin huonokuntoiset. Muuten super! Raatetuvalla saisi toki olla patjat.   |
| Lvk- Retkeily -Tuvat ja<br>kämpät    | kehittämisehdotus | Polttopuut on liian helpossa muodossa. Metriset halot riittäisi. Kaasulamput kuntoon ja kunnan ohjeet käyttöön.  |
| Lvk- Retkeily -Tuvat ja<br>kämpät    | kehittämisehdotus | Nättejä hirsirakennuksia lisää!  |
| Lvk- Retkeily -Tuvat ja<br>kämpät    | kehittämisehdotus | Autio- ja varaus- ja vuokratupia ja laavuja... EI SAA HÄVITTÄÄ. Myös turistirysien ulkopuolella olevat rakenteet ovat arvokkaita. Älkää lukitko tai museoiko niitä. Ne ovat vaeltajan turva. Älkää ainakaan polttako! MH:n tulisi luopua hienojen luontokeskusten ja muiden öky-kohteiden rakentamisesta. Ne eivät tavallista luonnossa liikkujaa paljon auta. Myös henkilökuntaa tulisi kouluttaa, niin että osaavat muutakin kuin tietoja, jotka voi itsekin katsoa netistä. |
| Lvk- Retkeily -Tuvat ja<br>kämpät    | kehittämisehdotus | Voisi kyllä olla pieni summa näistä tuvista yms, minkä retkeilijät maksaisi kulkukorvausta puista yms. Vaikka edes vapaaehtoinen   |
| Lvk- Retkeily -Tuvat ja<br>kämpät    | kehu              | Ihanaa työtä. Pidetään tuvat julkisina.  |
| Lvk- Retkeily -Tuvat ja<br>kämpät    | kehu              | Suuri kiitos!!! Aivan upea autiotupa tämä Raatetupa! Syksyinen Syöte on upea ja juuri tätä hiljaisuutta tulini hakemaan.   |
| Lvk- Retkeily -Tuvat ja<br>kämpät    | kehu              | Kiitos kivoista reiteistä ja siististä autiotuvasta.   |
| Lvk- Retkeily -Tuvat ja<br>kämpät    | kehu              | Hyvässä kunnossa olevat reitit ja taukopaikat. Kiitos! Karttoja löytyi monenlaisia eri kilometritiedoilla ja ilman maastoinfoja.   |
| Lvk- Retkeily -Tuvat ja<br>kämpät    | kehu              | Kaikki tuvat ja kodat oli oikein siistejä ja koirat kiittävät, kun saivat tulla tupiin lämmittelemään! Polut paikoin pyörien jäljiltä uraisia ja mutaisia/pehmeitä, mutta näin sadesäällä ymmärrettävää. Reitit hyvin merkitty, tosin alussa meinasin lähteä talvireitille huomaamattani. :) Mukava reissu huonosta säästä huolimatta, tupia Ahmareitillä kivan usein!   |

| Luokka                         | Laatu             | Vapaamuotoinen palaute   |
|--------------------------------|-------------------|--|
| Lvk- Retkeily -Tuvat ja kämpät | kehu              | Autiotuvat ja laavut olivat erinomaisia.   |
| Lvk- Retkeily -Reitit          | kehittämisehdotus | Taukopaikkoja on mukavasti, kunnostusta kaipaavat. Alueen rakennelmat ovat kuluneet ja niitä ei osin ole uusittu, useat rappuset rikkinäisiä ja kuluneita.   |
| Lvk- Retkeily -Reitit          | kehittämisehdotus | Lisää maastopyöräilyyn liittyviä reittejä, bikepark kehitys on todella positiivinen juttu!   |
| Lvk- Retkeily -Reitit          | kehittämisehdotus | Joku penkki voisi olla polun varressa (Toraslampi).  |
| Lvk- Retkeily -Reitit          | kehittämisehdotus | Laavuja paikoille, jonne EI pääse autolla. Ne pysyvät silloin siisteinä. Pyörille ja kävelijöille omat reitit.   |
| Lvk- Retkeily -Reitit          | kehittämisehdotus | Ahmatupa-Lomaoja välinen reitti vaatii pikaista kunnostusta. Muutoin polut hienossa kunnossa.  |
| Lvk- Retkeily -Reitit          | kehittämisehdotus | Maastopyörä/patikointireittejä saisi sorastaa enemmän. Pitkospuuta saisi olla aina kolme rinnakkain olisi huomattavasti helpompi aloittelijankin ajaa pyörällä pelkäämättä tippumista ja loukkaantumista.  |
| Lvk- Retkeily -Reitit          | kehittämisehdotus | Syötteellä on panostettu erinomaisesti viime vuosina pyöräilyreitistöön ja sen ylläpitoon. Olisin valmis maksamaan tästä palvelusta (vrt. latupassi), kun tuotto kohdentuisi tähän toimintaan.   |
| Lvk- Retkeily -Reitit          | kehittämisehdotus | Romekievariilta Huipuntielle töyssyt ja rajoitukset. Kävelijät pois ladulta.   |
| Lvk- Retkeily -Reitit          | kehittämisehdotus | Talvi(pyörä)reitti Rytivaaraan oli mahtava. Reittimahdollisuuksia voisi laajentaa vieläkin. Vaikka Hoikkalammelle saakka, koko kansallispuiston alueelle. Vuok-rattaviin läskipyöriin voisi asentaa pyöräretkeilyvarusteita useamman päivän reissuja varten. (bk. "bikepacking") |
| Lvk- Retkeily -Reitit          | kehittämisehdotus | Maastopyöräreittejä voisi aina olla lisää.   |
| Lvk- Retkeily -Reitit          | kehittämisehdotus | Latuverkostoa voisi kehittää niin, että Ahmatuvan reiteille pääsisi muualtakin kuin luontokeskuksesta. Romevaaran latu takaisin!   |
| Lvk- Retkeily -Reitit          | kehittämisehdotus | Kansallispuiston puolelle uusi hiihtoreitti Ahmatuvalle tai siis vaihtoehtoinen  |
| Lvk- Retkeily -Reitit          | kehittämisehdotus | Toivottavasti myös vähemmän käytetyt polut pidetään kunnossa (pitkokset, ym.). Talvisin näyttää moottorikelkkailu lisääntyneen, harmi!   |
| Lvk- Retkeily -Reitit          | kehittämisehdotus | Vanhat pyöräreitit käyttöön. Esim. Teerivaaran länsipuolen polku käyttöön, siellä on kyltitkin valmiina. Silta yli Pärjänjoen Toraskosken alapuolelta.   |
| Lvk- Retkeily -Reitit          | valitus           | Retkipyöräilijät omille reiteilleen. Ahmavaaran kierroksella polut olivat aivan kurassa ja mudassa pyöräilijöiden jäljiltä. Polku oli erittäin huonokuntoinen.   |
| Lvk- Retkeily -Reitit          | valitus           | Hiihtolatujen opastaulut esim. Syötteen ympärysladun opasteet puuttuu. Valot valaistulta ladulta palaneet /pimeät.   |
| Lvk- Retkeily -Reitit          | valitus           | A pity the (hock?) to näkötorni is not open. suomennos: harmi ettei reitti näkö-tornille ole avoinna   |
| Lvk- Retkeily -Reitit          | valitus           | Todella huonossa kunnossa olevat polut/pitkospuut. Koiratuvalta Toraslammille ja sieltä Ahmatuvalle oleva polku on todella huonossa kunnossa.  |
| Lvk- Retkeily -Reitit          | valitus           | Metsähakkuut kansallispuiston rajoilla, jopa virallisella Torpparintaival-reitillä ja puiston pohjoisosissa. Tästä voisi mainita, ettei tule suurena ikävänä yllätyksenä. Kontrasti puiston vanhoihin metsiin on hurja ja metsätietä oli tosi tylsä kävellä.                     |
| Lvk- Retkeily -Reitit          | valitus           | Lauttalammen portaat huonokuntoiset.   |
| Lvk- Retkeily -Reitit          | valitus           | Maastopyöräily reittien risteyskohtien viitoitus. Kovassa vauhdissa meinasi mennä monesti ohi.   |
| Lvk- Retkeily -Reitit          | valitus           | Maastopyöräreittien viitoitus risteyskohdissa (melko huonot).  |
| Lvk- Retkeily -Reitit          | valitus           | Pyöräreitti kuluttaa patikointireittiä, tekee sen mutaiseksi.  |
| Lvk- Retkeily -Reitit          | valitus           | Pitkospuut osittain heikkokuntoisia, etenkin Kaunislampi-Raaketupa välillä.  |
| Lvk- Retkeily -Reitit          | valitus           | The stairs in Lautalampi need urgent renovation. A disasterwaiting.  |
| Lvk- Retkeily -Reitit          | valitus           | On uskomatonta, että vanhat pitkospuut törröttävine nauloineen jätetään maastoon!!! Poltettaisi ees!! Tai siirryttäisi käyttämään puutappeja.  |
| Lvk- Retkeily -Reitit          | valitus           | Pitkospuut olivat välillä heikossa kunnossa välillä Kaunislampi-Raaketupa. Voi aiheuttaa vaaratilanteita ja esimerkiksi leveän puron ylittäminen oli haastavaa, kun pitkospuut olivat rikkoutuneet.  |



| Luokka  | Laatu             | Vapamuotoinen palaute  |
|---|-------------------|--|
| Lvk- Retkeily -Reitit                           | valitus           | Pitkospuut paikka paikoin jo erittäin huonokuntoiset. Muuten super! Raatetu-<br>valla saisi toki olla patjat.  |
| Lvk- Retkeily -Reitit                           | kehu              | Kiitos hienoista reiteistä.  |
| Lvk- Retkeily -Reitit                           | kehu              | Kiitos kivoista reiteistä ja siististä autiotuvasta.   |
| Lvk- Retkeily -Reitit                           | kehu              | Hyvässä kunnossa olevat reitit ja taukopaikat. Kiitos! Karttoja löytyi monenlaisia<br>eri kilometritiedoilla ja ilman maastoinfoja.  |
| Lvk- Retkeily -Reitit                           | kehu              | Kiitos! Syönteelle on aina mukava tulla. Täältä löytyy itselle kaikki tarpeellinen.<br>Reitit ja taukopaikat on hyvässä kunnossa kesät-talvet. Kiitos!   |
| Lvk- Retkeily -Reitit                           | kehu              | Metsähallitus pitää todella hyvää huolta retkeilyreiteistä ja retkikohteista koko<br>Pohjois-Suomen alueella. Suuret lämpimät kiitokset meidän koko porukalta!   |
| Lvk- Retkeily -Reitit                           | kehu              | You are awesome!   |
| Lvk- Retkeily - Maasto-<br>opasteet ja viitat   | kehittämisehdotus | Toivon, että latujen risteyskohtiin laitetaan opaskylttejä. Varsinkin sm-latujen lä-<br>hellä eksyy helposti tai joutuu väärälle reitille. Kiitos!   |
| Lvk- Retkeily - Maasto-<br>opasteet ja viitat   | kehittämisehdotus | Kehittäkää vielä hieman talvipyöräreittien opastusta(maasto) ja nettisivujen /<br>somen infoa asiasta. Värit auttaisi paljon maastossa, kun tietäisi mitä seurata.   |
| Lvk- Retkeily - Maasto-<br>opasteet ja viitat   | kehittämisehdotus | Ulkopaikkakunnalta tuleva kaipaa opasteita ladulle enemmän.  |
| Lvk- Retkeily - Maasto-<br>opasteet ja viitat   | kehittämisehdotus | Olisimme toivoneet parempaa merkintää luontokeskukselta Ahmatuvan suun-<br>taan. Seurasimme vahingossa Ahmatupa-opastetta, joka oli varmaankin tarkoi-<br>tettu hiihtokautta varten, jolloin menimme suon läpi. Voisi tehdä selkeäm-<br>mäksi, mitkä ovat kesä- ja mitkä talvireittejä.  |
| Lvk- Retkeily - Maasto-<br>opasteet ja viitat   | kehittämisehdotus | Latujen opasteet pitäisi olla paremmat. Esim. Syönteenympärikerros on huo-<br>nosti merkitty.  |
| Lvk- Retkeily - Maasto-<br>opasteet ja viitat   | valitus           | Reittiopasteiden vähäinen määrä. Eksyimme reitiltä luontokeskuksesta ja tu-<br>limme kiertotietä huipulle  |
| Lvk- Retkeily - Maasto-<br>opasteet ja viitat   | valitus           | Latu- ja reittiopasteiden näkyvyys on huonoa. Teksti tulisi värjätä ja kuuraa vä-<br>lillä pyyhkiä. Latujen valaistus on heikkoa. Runsaasti palaneita lappuja.   |
| Lvk- Retkeily - Maasto-<br>opasteet ja viitat   | kehu              | Siisti paikka. Opasteet ok. Telttailualueita kaipaam.  |
| Lvk- Retkeily - Maasto-<br>opasteet ja viitat   | kehu              | Kaikki tuvat ja kodat oli oikein siistejä ja koirat kiittävät, kun saivat tulla tupiin<br>lämmittelemään! Polut paikoin pyörien jäljiltä uraisia ja mutaisia/pehmeitä,<br>mutta näin sadesäällä ymmärrettävää. Reitit hyvin merkitty, tosin alussa meina-<br>sin lähteä talvireitille huomaamattani. :) Mukava reissu huonosta säästä huoli-<br>matta, tupia Ahmareitillä kivan usein! |
| Lvk- Retkeily -Muut<br>palvelurakenteet         | kehittämisehdotus | Vanhat pyöräreitit käyttöön. Esim. Teerivaaran länsipuolen polku käyttöön,<br>siellä on kyltitkin valmiina. Silta yli Pärjänjoen Toraskosken alapuolelta.  |
| Lvk- Retkeily -Muut<br>palvelurakenteet         | kehittämisehdotus | Yleinen telttailupaikka puuttuu. Nyt ainoastaan laavujen yhteyksissä. Hossassa<br>on yleinen telttailupaikka Jatkonjärvellä ja se oli tosi näppärä.  |
| Lvk- Retkeily -Muut<br>palvelurakenteet         | kehittämisehdotus | Saisiko Kellarilammelle yhden uuden laavun siihen vanhan poltetun tilalle? Se<br>ainoa laavu on nykyisin ihan liian täynnä,20+ ihmistä   |
| Lvk- Retkeily -Maasto-<br>liikenne              | valitus           | Hiihtäessäni Pytkynharju E Riihituvalle totesin STOP-merkin kohdalla tuli moot-<br>torikelkkailijoita n. 10, yksikään ei pysähtynyt kun ylittivät ladun  |
| Lvk- Retkeily -Maasto-<br>liikenne              | valitus           | kelkkailijat ei noudata stop-merkkiä, havainnointipaikka Pytkynharju - Riihitupa<br>välillä  |
| Lvk- Retkeily -Maasto-<br>liikenne              | valitus           | Moottorikelkkailun valvonta pitäisi olla tiukempaa. Nythän sitä ei ole käytän-<br>nössä ollenkaan. Täällä ajetaan pitkin teitä ja luonnossa reittien ulkopuolella.<br>Iso-Syönte Hotellin safarireitillä ajetaan reitin ulkopuolella mm. Romesuolla.   |
| Lvk- Retkeily -Muu luon-<br>non virkistyskäyttö | muu               | Lähellä, on iso syy tulla tänne, luonto kutsuu!  |
| Lvk- Retkeily -Muu luon-<br>non virkistyskäyttö | kehittämisehdotus | Luistelurata Luppovedelle  |
| Lvk- Retkeily -Muu luon-<br>non virkistyskäyttö | kehittämisehdotus | Luistinrata Luppovedelle   |
| Lvk- Retkeily -Muu luon-<br>non virkistyskäyttö | kehu              | Kiitos tutkimuksesta ja kehittämissuunnittelusta, suunta on hyvä!  |

| Luokka   | Laatu             | Vapaamuotoinen palaute  |
|--|-------------------|---|
| Lvk- Retkeily -Muu luonnon virkistyskäyttö       | kehu              | Thank you very much for the opportunity to enjoy nature, nice views, nice tracks, nice huts and fireplaces, nice roads for a car and your hospitality! Suurkiitokset mahdollisuudesta luonnosta nauttimiseen, hienot näkymät, hienot reitit, hienot tuvat ja tulipaikat, hienot autotiet ja teidän vieraanvaraisuutenne!  |
| Lvk-Aspa- Luontoneuvonta                         | kehittämisehdotus | Autio- ja varaus- ja vuokratupia ja laavuja... EI SAA HÄVITTÄÄ. Myös turistikyläalueiden ulkopuolella olevat rakenteet ovat arvokkaita. Älkää lukitko tai museoiko niitä. Ne ovat vaeltajan turva. Älkää ainakaan polttako! MH:n tulisi luopua hienojen luontokeskusten ja muiden öky-kohteiden rakentamisesta. Ne eivät tavallista luonnossa liikkujaa paljon auta. Myös henkilökuntaa tulisi kouluttaa, niin että osaavat muutakin kuin tietoja, jotka voi itekin katsoa netistä. |
| Lvk-Aspa- Luontoneuvonta                         | valitus           | Luontokeskus oli kiinni.  |
| Lvk-Aspa- Luontoneuvonta                         | kehu              | Luontokeskuksen palvelut oli ihanat ja ystävälliset, asiantuntevat. Pienille retkeilijöille Kaijan karhulenkki ja luontokeskuksen eksyneet pöllön kaverit olivat mieluisia 10 v. pojallamme. Kiitos!  |
| Lvk-Aspa- Luontoneuvonta                         | kehu              | Hyvät puitteet ja palvelu kaiken kaikkiaan! KIITOS.   |
| Lvk-Aspa- Luontoneuvonta                         | kehu              | Please expand the National Park to include more animal habitat, keeping trails where they are. You are beautiful people, thank you. Laajentaisitte kansallispuistoa lisäten eläinten elinalueita, pitäen reitit missä ne nyt ovat. Te olette todella hienoja ihmisiä, kiitos.   |
| Lvk-Aspa- Luontoneuvonta                         | kehu              | Luontokeskuksella iloinen vastaanotto! Ensikäynti jää kyllä mieleen.  |
| Lvk- Aspa -Muu opastusaineisto                   | kehittämisehdotus | Could we have information also in Arabic and Swahili in the parks?  |
| Lvk- Aspa -Muu opastusaineisto                   | valitus           | Hyvässä kunnossa olevat reitit ja taukopaikat. Kiitos! Kartoja löytyi monenlaisia eri kilometritiedoilla ja ilman maastoinfoja.   |
| Lvk-Viestintä ja markkinointi                    | kehittämisehdotus | Kehittäkää vielä hieman talvipyöräreittien opastusta(maasto) ja nettisivujen / somen infoa asiasta. Värit auttaisi paljon maastossa, kun tietäisi mitä seurata.   |
| Lvk-Viestintä ja markkinointi                    | kehittämisehdotus | Syötteen profiilia kansallisesti ja kansainvälisesti voisi skarpata retkeilyn kohdalla. Maisemat ovat kansainvälistä tasoa  |
| Lvk-Viestintä ja markkinointi                    | kehu              | Hienoa, että markkinoitte somessa! Antaa palaa <3   |
| Lvk-Matkailuyritysten toiminta                   | kehittämisehdotus | Enemmän palveluja; kylpylä / kauneushoito / hierontapalvelut, ravintoloita enemmän, viihdekonsertteja, isompi ruokakauppa (laajempi valikoima)  |
| Lvk-Matkailuyritysten toiminta                   | kehittämisehdotus | Talvi(pyörä)reitti Rytivaaraan oli mahtava. Reittimahdollisuuksia voisi laajentaa vieläkin. Vaikka Hoikkalammelle saakka, koko kansallispuiston alueelle. Vuokrattaviin läskipyöriin voisi asentaa pyöräretkeilyvarusteita useamman päivän reissuja varten. (bk. "bikepacking")   |
| Lvk-Matkailuyritysten toiminta                   | kehittämisehdotus | Siisti paikka. Opasteet ok. Telttailualueita kaipaam.   |
| Lvk-Matkailuyritysten toiminta                   | valitus           | Toivon, että Ahmatuvalle tuodaan läskiämpäri. Kahvilayrittäjä voisi siistiä tuvan poistuessaan.   |
| Lvk-Matkailuyritysten toiminta                   | kehu              | Latukahvilasta löytyi Gluteenittomia munkkeja!  |
| H-Alueiden hallinta ja suunnittelu               | kehittämisehdotus | Kauppa olis kiva. Älkää tehkö Syöttestä Rukaa / Leviä :)  |
| H-Alueiden hallinta ja suunnittelu               | kehittämisehdotus | Please expand the National Park to include more animal habitat, keeping trails where they are. You are beautiful people, thank you. Laajentaisitte kansallispuistoa lisäten eläinten elinalueita, pitäen reitit missä ne nyt ovat. Te olette todella hienoja ihmisiä, kiitos.   |
| Kehittämisasiidea koskien seuraavia kahta vuotta | kehittämisehdotus | Kauppa olis kiva. Älkää tehkö Syöttestä Rukaa / Leviä :)  |
| Turvallisuuteen liittyvä kehittämissiidea        | kehittämisehdotus | Huipun ladulle vievä yhdyslatu pitäisi erottaa kevyellä aidalla moottorikelkkojen käyttämästä reitistä. On nykyisellään vaarallinen.  |
| Turvallisuuteen liittyvä kehittämissiidea        | kehittämisehdotus | Ensiapu tai pieni lääkekaappi yöllä!  |

| Luokka                                    | Laatu             | Vapaamuotoinen palaute   |
|---|-------------------|--|
| Turvallisuuteen liittyvä kehittämisidea   | valitus           | Paloturvallisuus laavuilla huono, ei näkynyt mitään alkusammutusvälineitä missään. Eikä muitakaan pelastusopasteita. Luontokeskuksen pihan laavun katto esim. syttymisherkkä kipinöistä.   |
| Yleinen kehittämisidea Metsähallitukselle | kehittämisehdotus | Päivätupia ja kalastusmahdoll. lisää   |
| Yleinen kehittämisidea Metsähallitukselle | kehittämisehdotus | Upea luonto ja reitistö liikkuu. Autiotupa tms myös huipulle.  |
| Yleinen kehittämisidea Metsähallitukselle | kehittämisehdotus | Lyhentäkää nyt helvetissä tätä kyselyä, ei kukaan jaksaa vastata näin moneen kysymykseen. Max. 10 kysymystä, monivalinta.  |
| Yleinen kehittämisidea Metsähallitukselle | valitus           | Liian työläs kysely, monikohan jätti kesken...   |
| Muu                                       | muu               | Olipa pitkä kysely.  |
| Muu                                       | muu               | Lumipitoisuus yllätti, onneksi on/oli vaihtoehtoja. Pääasia ulkoilu perheen kanssa.  |
| Muu                                       | muu               | Syöte on kyllä erittäin miellyttävällä sijainnilla Oulusta käsin! Helposti pystyy pikkulapsenkin kanssa ajella vkl reissulle.  |
| Muu                                       | muu               | kaikki OK.   |
| Muu                                       | muu               | :)   |
| Muu                                       | kehittämisehdotus | Paremmat ohjeet ja huomio autoteiden kunnosta esim. Soiperoseen ja Pyhitykselle mennessä.  |
| Muu                                       | kehittämisehdotus | Yleiseen siisteyteen Pärjäkievarin ja Romekievarin alueella täytyisi kiinnittää enemmän huomiota.  |
| Muu                                       | kehittämisehdotus | I love nature, don't destroy it  |
| Muu                                       | kehittämisehdotus | Maastopyöräilijöille ohjeistusta luonnossa. Esim. patikoijien huomioon ottamista enemmän. Pitkospuita suoalueille, ne kuuluvat näihin maisemiin.   |
| Muu                                       | kehittämisehdotus | Toivoisin parempia yhteyksiä julkisilla Oulusta, esim. että jokin pikkubussi voisi ajaa iltapäivällä/illalla vuoron Pudasjärvelle/Ouluun. Ja hienoa, jos päivätuvista löytyisi kattilat, niin talvisin voisi sulattaa lunta helposti juomavedeksi.   |
| Muu                                       | kehittämisehdotus | Kysymys hyvinvointivaikutusten rahallisesta arvosta on hieman absurdi ja tämän voisi kysyä eri tavalla, jotta siihen voisi vastata. :)   |
| Muu                                       | valitus           | Kysely oli vähän liian pitkä.  |
| Muu                                       | valitus           | Alueen rakennusprojektit harmittavat.  |
| Muu                                       | valitus           | Aioin mennä Toraslammelle, mutta reitti jäi kesken kauheiden avohakkuiden takia. :(  |
| Muu                                       | valitus           | liian pitkä kysely   |
| Muu                                       | tiedustelu        | Haluan keskustella retkeni päätteeksi luontokeskuksella petoeläinhavainnoista alueella. Tähän mennessä (kolmas päivä) olen törmännyt useisiin karhun jälkiin ja myönnän jännittäväni teltassa yöpyessä, kun on esim. koiran ruokaa matkassa. Kulkevatko esim. Kuusamon kuvauspaikoilta, jossa karhuja houkutellessa koiran ruualla, tänne? Pedothan toki luontoon kuuluvat. Osa vaellusharrastukseni syitä onkin säilyttää avoin ja rohkea suhde luontoon ja erämaihin, jotta luonto ei muodostuisi pelottavaksi paikaksi. |
| Muu                                       | kehu              | Ihana paikka.  |
| Muu                                       | kehu              | Hyvin hoidettu alue, käyttäjäystävällinen.   |
| Muu                                       | kehu              | Kiva kun Syöte alkanut piristymään ja on erilaista tekemistä. Uudet ravintolat hyvät.  |
| Muu                                       | kehu              | Kiitos!  |
| Muu                                       | kehu              | Kiitos - Syöte on in! <3   |
| Muu                                       | kehu              | Mukava reissu, hyvät olosuhteet.   |
| Muu                                       | kehu              | Kiitos! Kiva paikka.   |
| Muu                                       | kehu              | Kiitos   |

# Liite 8 Tutkimuslomake

| numero | paikka | kävijä | haastattelija | posti | nimikirjaimet | pvm | kellonaika |
|--------|--------|--------|---------------|-------|---------------|-----|------------|
|        |        |        |               |       |               |     |            |



## Kävijätutkimus 2020

### Syöteen kansallispuisto

#### Täyttöohjeet:

Kävijätutkimuksella kerättävää tietoa käytetään hyväksi Syöteen kansallispuiston palveluiden kehittämisessä. Toivomme Sinun vastaavan tämän lomakkeen jokaiseen kysymykseen huolellisesti ja pyydämme ottamaan huomioon seuraavat ohjeet:

1. Lue kysymykset huolellisesti.
2. Vastaa kysymyksiin **henkilökohtaisesti** merkitsemällä yksi rasti vastausympyrään (○). Niissä kysymyksissä, joissa on mahdollista valita useampi vaihtoehto, merkitse vastauksesi vastausruutuihin (□). Joissakin kysymyksissä pyydetään kirjoittamaan vastaus. Voit halutessasi jatkaa vastausta lisäpaperille.
3. Kysymykset koskevat **ainoastaan tämänkertaista käyntiäsi** Syöteen kansallispuistossa tai Iso-Syöteen retkeilyalueella (kysymyksissä "Syöteen kansallispuistolla" tarkoitetaan tätä kokonaisuutta), **kartta 1**.
4. Joissain kysymyksissä viitataan lähialueeseen, joka kattaa Posion, Pudasjärven ja Taivalkosken, **kartta 2**.
5. Palauta täytetty lomake aineiston kerääjälle tai ohjeissa annettuun paikkaan.
6. Lomakkeen palauttaneiden kesken arvotaan Syöteen kansallispuiston 20v –juhlavuoden erikoismukeja! Jätä yhteystietosi erilliselle arvontalipukkeelle.

Lisätietoja antaa asiakasneuvoja Sonja Härkönen, sonja.harkonen@metsa.fi.

#### **KIITOKSET ETUKÄTEEN!**

#### 1. Milloin saavuit Syöteen kansallispuistoon

(kartta 1)?

päivämäärä \_\_\_\_\_ ja kellonaika \_\_\_\_\_

#### 2. Kuinka kauan oleskelit tai aiot oleskella tällä käynnillä

##### a. Syöteen kansallispuistossa (kartta 1)?

noin \_\_\_\_\_ vrk **tai** \_\_\_\_\_ tuntia

##### b. Syöteen kansallispuiston lähialueella; Posio, Pudasjärvi ja Taivalkoski (kartta 2)?

noin \_\_\_\_\_ vrk **tai** \_\_\_\_\_ tuntia

Asun lähialueella ja yövyn kotona  → siirry kysymykseen 4.

Jos vastasit edelliseen kysymykseen (2b) **enemmän kuin 1 vrk**, kuinka monta kertaa olet vierailut tai suunnittelet vierailevasi Syöteen kansallispuistossa tämän matkasi aikana?

\_\_\_\_\_ kertaa

#### 3. Jos yövyit tai aiot yöpyä...

(muussa tapauksessa siirry kysymykseen 4)

##### a. Syöteen kansallispuistossa (kartta 1), montako yötä vietit tai vietät?

- autiotuvassa \_\_\_\_\_ yötä  
 omassa majoitteessa (telta tms.) \_\_\_\_\_ yötä  
 varaustuvassa \_\_\_\_\_ yötä  
 laavussa \_\_\_\_\_ yötä  
 muualla, missä? \_\_\_\_\_ yötä

##### b. lähistöllä (kartta 2), montako yötä vietit tai vietät?

- asuntoautossa tai -vaunussa \_\_\_\_\_ yötä  
 omassa mökissä \_\_\_\_\_ yötä  
 vuokramökissä \_\_\_\_\_ yötä  
 hotellissa \_\_\_\_\_ yötä  
 muualla, missä? \_\_\_\_\_ yötä

**4. Missäpäin Syötteen kansallispuistoa vierailit tai suunnittelet vierailevasi tällä käynnillä?** (merkitse tarvittaessa useampi kohta)

- Ahmatuvalla  
 Toraslammella  Luontokeskuksella  
 Pyhityksellä  Soiperoisella  Romevaaralla  
 Riihituvalla  Annintuvalla  Teerivaarassa  
 Pytkynharjulla  Rytivaarassa  Iso-Syötteen huipulla  
 muualla, missä? \_\_\_\_\_

**5a. Millä kulkuneuvoilla matkustit kotoasi Syötteen kansallispuistoon?** (merkitse kaikki käyttämäsi kulkuneuvot)

- henkilöauto  
 asuntovaunu tai matkailuauto  
 linja-auto  
 tilausbussi (ryhmämatka)  
 juna  
 lentokone  
 moottoripyörä  
 taksi  
 lihasvoimin (kävellen, hiihtäen, pyöräillen jne)  
 muu, mikä? \_\_\_\_\_

**5b. Mitä yllä valitsemistasi kulkuneuvoista käytit viimeisenä saapuessasi kansallispuistoon?**

\_\_\_\_\_

**6. Minkälainen on seurueesi tällä käynnilläsi Syötteen kansallispuistossa?**

olen yksin  → siirry kysymykseen 8.

seurueen koko yhteensä \_\_\_\_\_ henkilöä  
(vastaaja mukaan luettuna)

joista alle 15-vuotiaita? \_\_\_\_\_ henkilöä

liikuntaesteisiä? \_\_\_\_\_ henkilöä

**7. Mistä seurueesi pääosin koostuu tällä käynnilläsi Syötteen kansallispuistossa?**

- oman perheen jäsenistä  muista sukulaisista  
 ystävistä  työtovereista  
 koira mukana  opiskeluryhmästä  
 eläkeläisryhmästä  yritysvieraista  
 kerhosta, yhdistyksestä, joukkueesta tms.  
 matkatoimiston tai muun matkanjärjestäjän ryhmä  
 ohjelmapalveluyrityksen asiakkaista  
 jostakin muusta, mistä? \_\_\_\_\_

**8. Kuinka tärkeitä seuraavat asiat ovat tai olivat sinulle tällä käynnilläsi Syötteen kansallispuistossa?**

(vastaa jokaiseen vaihtoehtoon)

5 = erittäin tärkeää, 4 = melko tärkeää, 3 = ei kumpaakaan, 2 = ei kovin tärkeää, 1 = ei lainkaan tärkeää

|                                 | erittäin tärkeää      | ei lainkaan tärkeää   |                       |                       |                       |  |
|---------------------------------|-----------------------|-----------------------|-----------------------|-----------------------|-----------------------|--|
|                                 | 5                     | 4                     | 3                     | 2                     | 1                     |  |
| luonnon kokeminen               | <input type="radio"/> | <input type="radio"/> | <input type="radio"/> | <input type="radio"/> | <input type="radio"/> |  |
| maisemat                        | <input type="radio"/> | <input type="radio"/> | <input type="radio"/> | <input type="radio"/> | <input type="radio"/> |  |
| mahdollisuus olla itsekseen     | <input type="radio"/> | <input type="radio"/> | <input type="radio"/> | <input type="radio"/> | <input type="radio"/> |  |
| henkinen hyvinvointi            | <input type="radio"/> | <input type="radio"/> | <input type="radio"/> | <input type="radio"/> | <input type="radio"/> |  |
| poissa melusta ja saasteista    | <input type="radio"/> | <input type="radio"/> | <input type="radio"/> | <input type="radio"/> | <input type="radio"/> |  |
| rentoutuminen                   | <input type="radio"/> | <input type="radio"/> | <input type="radio"/> | <input type="radio"/> | <input type="radio"/> |  |
| tutustuminen uusiin ihmisiin    | <input type="radio"/> | <input type="radio"/> | <input type="radio"/> | <input type="radio"/> | <input type="radio"/> |  |
| yhdessäolo oman seurueen kanssa | <input type="radio"/> | <input type="radio"/> | <input type="radio"/> | <input type="radio"/> | <input type="radio"/> |  |
| aikaisemmat muistot             | <input type="radio"/> | <input type="radio"/> | <input type="radio"/> | <input type="radio"/> | <input type="radio"/> |  |
| alueeseen tutustuminen          | <input type="radio"/> | <input type="radio"/> | <input type="radio"/> | <input type="radio"/> | <input type="radio"/> |  |
| luonnosta oppiminen             | <input type="radio"/> | <input type="radio"/> | <input type="radio"/> | <input type="radio"/> | <input type="radio"/> |  |
| omien taitojen kehittäminen     | <input type="radio"/> | <input type="radio"/> | <input type="radio"/> | <input type="radio"/> | <input type="radio"/> |  |
| kuntoilu                        | <input type="radio"/> | <input type="radio"/> | <input type="radio"/> | <input type="radio"/> | <input type="radio"/> |  |
| jännityksen kokeminen           | <input type="radio"/> | <input type="radio"/> | <input type="radio"/> | <input type="radio"/> | <input type="radio"/> |  |
| kulttuuriperintöön tutustuminen | <input type="radio"/> | <input type="radio"/> | <input type="radio"/> | <input type="radio"/> | <input type="radio"/> |  |

**9a. Mitä pääasiassa teit tai aiot tehdä Syötteen kansallispuistossa tällä käynnilläsi?**

(merkitse tarvittaessa useampi vaihtoehto)

|   |  |  |
|---|--|--|
| <input type="checkbox"/> geokätköily  | <input type="checkbox"/> sienestys   | <input type="checkbox"/> retkihihto /umpihankihihto      |
| <input type="checkbox"/> vaellus (yöpyminen puistossa teltassa, laavussa tai tuvassa tms) | <input type="checkbox"/> kasviharrastus  | <input type="checkbox"/> murtomaahiihto                  |
| <input type="checkbox"/> polkujuoksu  | <input type="checkbox"/> opetukseen liittyvä käynti                                | <input type="checkbox"/> lumikenkäily                    |
| <input type="checkbox"/> päiväretkeily  | <input type="checkbox"/> luontovalokuvaus  | <input type="checkbox"/> melonta                         |
| <input type="checkbox"/> luonnon nähtävyyksien katselu                                    | <input type="checkbox"/> maastopyöräily  | <input type="checkbox"/> käynti luontokeskuksessa        |
| <input type="checkbox"/> kalastus   | <input type="checkbox"/> opastettu retki, osallistuminen järjestettyyn tapahtumaan | <input type="checkbox"/> kulttuuriperintöön tutustuminen |
| <input type="checkbox"/> lintuharrastus   | <input type="checkbox"/> marjastus   | <input type="checkbox"/> koirahihto                      |

**9b. Mikä valitsemasi vaihtoehto oli tai on mielestäsi kaikkein tärkein tällä käynnilläsi?** \_\_\_\_\_

**10a. Mitä mieltä olet käyttämiesi palveluiden, rakenteiden ja ympäristön laadusta tämänkertaisella käynnilläsi Syötteen kansallispuistossa?**

|   | erittäin hyvä | erittäin huono | en ole käyttänyt |
|---|---------------|----------------|------------------|
| pysäköintipaikat  | 5 ○ ○ ○ ○ ○ 1 |                | ○                |
| tiestö  | 5 ○ ○ ○ ○ ○ 1 |                | ○                |
| reittien opastetaulut   | 5 ○ ○ ○ ○ ○ 1 |                | ○                |
| polku- ja/tai latureitistö  | 5 ○ ○ ○ ○ ○ 1 |                | ○                |
| polku- ja/tai latuviitoitukset  | 5 ○ ○ ○ ○ ○ 1 |                | ○                |
| tulentekopaikat ja laavut   | 5 ○ ○ ○ ○ ○ 1 |                | ○                |
| polttopuut tuvilla ja tulipaikoilla   | 5 ○ ○ ○ ○ ○ 1 |                | ○                |
| yleisökäymälät  | 5 ○ ○ ○ ○ ○ 1 |                | ○                |
| jätehuollon toteutus ja ohjeistus   | 5 ○ ○ ○ ○ ○ 1 |                | ○                |
| estettömyyden huomioon ottaminen (reittien kuljettavuus, turvallisuus, opasteet yms.) | 5 ○ ○ ○ ○ ○ 1 |                | ○                |
| auto- ja päivätyvat   | 5 ○ ○ ○ ○ ○ 1 |                | ○                |
| Metsähallituksen aluetta koskevat www-sivut (luontoon.fi, metsa.fi ja retkikartta.fi) | 5 ○ ○ ○ ○ ○ 1 |                | ○                |
| maantienvarsien opastus   | 5 ○ ○ ○ ○ ○ 1 |                | ○                |
| Syötteen kansallispuiston Facebook-sivut  | 5 ○ ○ ○ ○ ○ 1 |                | ○                |
| Luontoon.fi:n Instagram-tili  | 5 ○ ○ ○ ○ ○ 1 |                | ○                |
| yrittäjien tuottamat palvelut (esim. kahvilat ja ohjelmapalvelut)                     | 5 ○ ○ ○ ○ ○ 1 |                | ○                |
| reittien ja rakenteiden turvallisuus  | 5 ○ ○ ○ ○ ○ 1 |                | ○                |
| yleinen turvallisuus  | 5 ○ ○ ○ ○ ○ 1 |                | ○                |
| yleinen siisteys  | 5 ○ ○ ○ ○ ○ 1 |                | ○                |
| maiseman vaihtelevuus   | 5 ○ ○ ○ ○ ○ 1 |                | ○                |
| taukopaikkojen riittävyys ja kunto  | 5 ○ ○ ○ ○ ○ 1 |                | ○                |
| jokin muu, mikä? _____  | 5 ○ ○ ○ ○ ○ 1 |                | ○                |

**10b. Kuinka tyytyväinen olet kokonaisuudessaan Syötteen kansallispuiston palveluiden ja rakenteiden määrään?**

erittäin tyytyväinen      5 ○ ○ ○ ○ ○ 1      erittäin tyytymätön

**11. Täyttyivätkö tähän käyntiin Syötteen kansallispuistossa liittyvät odotuksesi seuraavien asioiden suhteen?**

|                         | erittäin hyvin | 5 | 4 | 3 | 2 | 1 | erittäin huonosti |
|-------------------------|----------------|---|---|---|---|---|-------------------|
| luonnonympäristö        |                | ○ | ○ | ○ | ○ | ○ |                   |
| harrastusmahdollisuudet |                | ○ | ○ | ○ | ○ | ○ |                   |
| reitit ja rakenteet     |                | ○ | ○ | ○ | ○ | ○ |                   |

**12. Onko Syötteen kansallispuisto tällä matkalla?**

matkasi ainoa tai tärkein kohde?

yksi matkasi suunnitelluista kohteista?

Muita kohteita ovat: \_\_\_\_\_

ennalta suunnittelemaan kohde matkan varrella?

Matkasi pääkohde/pääkohteet ovat: \_\_\_\_\_

**13. Oletko käyttänyt / tuletko käyttämään rahaa tähän matkaan liittyviin erilaisiin menoihin Syötteen kansallispuistossa tai sen lähialueella?**

- Kyllä (→ vastaa alla oleviin kysymyksiin)
- En (→ siirry kysymykseen 14)

Ilmoita rastittamalla, arvioitko tässä

henkilökohtaiset kulusi sekä osuutesi seurueen yhteisistä kuluista **VAI**

perheen tai seurueen kokonaiskulut

Kyseessä on matkatoimiston tai muun matkanjärjestäjän järjestämä pakettimatka, jonka hinta on \_\_\_\_\_ €

→ Ilmoita tämän lisäksi alla muut kulusi kansallispuistossa ja sen lähialueella.

Ilmoita alla (kohdat A-G), paljonko **tähän matkaan** liittyviä kuluja sinulla on ollut ja arviolta tulee olemaan kansallispuistossa ja sen lähialueella. (Kirjaa riville "0", jos sinulla ei ole kyseiseen kohtaan kuuluvia kuluja.)

**A polttoaine- ja muut huoltamo-ostokset** \_\_\_\_\_ €

**B paikallismatkojen kustannukset** (esim. paikalliset bussi- tai taksimatkat) \_\_\_\_\_ €

**C ruoka- sekä muut vähittäiskauppaostokset** \_\_\_\_\_ €

**D kahvila- ja ravintolaostokset** \_\_\_\_\_ €

**E majoittuminen** \_\_\_\_\_ €

**F ohjelma- ja virkistyspalvelut** (esim. opastetut retket, pääsymaksut tilaisuuksiin ja näyttelyihin) \_\_\_\_\_ €

**G muut menot** (esim. varusteiden ja välineiden vuokrat) \_\_\_\_\_ €

**14. Kuinka usein olet käynyt Syötteen kansallispuistossa ennen tätä käyntiä?**

(vastaa kaikkiin soveltuviin kohtiin)

tämä on ensimmäinen kerta  → siirry kysymykseen 15

viimeisen viiden vuoden aikana \_\_\_\_\_ kertaa

milloin ensimmäisen kerran? v. \_\_\_\_\_

milloin viimeksi? v. \_\_\_\_\_

**15. Onko jokin seuraavista asioista häirinnyt sinua tämänkertaisella käynnilläsi Syötteen kansallispuistossa?**

|                                  | ei lainkaan           |                       |                       | erittäin paljon       |                       |
|----------------------------------|-----------------------|-----------------------|-----------------------|-----------------------|-----------------------|
|                                  | 5                     | 4                     | 3                     | 2                     | 1                     |
| maaston kuluneisuus              | <input type="radio"/> | <input type="radio"/> | <input type="radio"/> | <input type="radio"/> | <input type="radio"/> |
| maaston roskaantuneisuus         | <input type="radio"/> | <input type="radio"/> | <input type="radio"/> | <input type="radio"/> | <input type="radio"/> |
| liiallinen kävijämäärä           | <input type="radio"/> | <input type="radio"/> | <input type="radio"/> | <input type="radio"/> | <input type="radio"/> |
| muiden kävijöiden käyttäytyminen | <input type="radio"/> | <input type="radio"/> | <input type="radio"/> | <input type="radio"/> | <input type="radio"/> |
| jokin muu, mikä? _____           | <input type="radio"/> | <input type="radio"/> | <input type="radio"/> | <input type="radio"/> | <input type="radio"/> |

**16. Missä määrin koet tämänkertaisen käyntisi Syötteen kansallispuistossa vaikuttaneen yleiseen terveydentilaasi ja hyvinvointiisi seuraavilla osa-alueilla?**

5 = täysin samaa mieltä, 4 = jokseenkin samaa mieltä, 3 = ei samaa eikä eri mieltä, 2 = jokseenkin eri mieltä, 1 = täysin eri mieltä

|   |   |
|---|---|
| <b>Sosiaalinen hyvinvointini lisääntyi</b> (esim. työkyvyn edistyminen, ihmissuhteiden lujittuminen, yksin tai yhdessä tekemisestä nauttiminen)                           | 5 <input type="radio"/> <input type="radio"/> <input type="radio"/> <input type="radio"/> <input type="radio"/> 1 |
| <b>Psyykinen hyvinvointini lisääntyi</b> (esim. tyytyväisyys elämään, mielialan kohentuminen, palautuminen henkisestä uupumuksesta, uuden oppiminen)                      | 5 <input type="radio"/> <input type="radio"/> <input type="radio"/> <input type="radio"/> <input type="radio"/> 1 |
| <b>Fyysinen hyvinvointini lisääntyi</b> (esim. kulttuuri- ja luonto- aistimuksista nauttiminen, fyysisen kunnon ylläpito, uusien taitojen omaksuminen, fyysinen hyvä olo) | 5 <input type="radio"/> <input type="radio"/> <input type="radio"/> <input type="radio"/> <input type="radio"/> 1 |

**17. Minkä arvoiseksi arvioisit rahassa mitattuna Syötteen kansallispuistossa kokemasi terveys- ja hyvinvointivaikutukset?**

Voit esimerkiksi verrata rahallista arvoa kaupallisiin hyvinvointipalveluihin ja -tuotteisiin (kuntosalikäynti 5 €, kylpyläkäynti 2,5 tuntia 20 €, hieronta 60 min 50 €, hemmottelupäivä kylpylässä erilaisilla hoidoilla 200 €), erilaisiin kulttuuripalveluihin (elokuvissa käynti 12 €, konsertti 100 €) tai matkoihin (kotimaan matka 500 €, ulkomaanmatka 3000 €).

\_\_\_\_\_ €

**18. Miten pitkän matkan olet liikkunut tai aiot liikkua omin voimin tällä käynnilläsi Syötteen kansallispuistossa?**

(voit merkitä useamman vaihtoehdon)

patikoiden \_\_\_\_\_ km hiihtäen \_\_\_\_\_ km

juosten \_\_\_\_\_ km lumikenkäillen \_\_\_\_\_ km

pyöräillen \_\_\_\_\_ km muuten \_\_\_\_\_ km

miten? \_\_\_\_\_

**19. Jos vierailit matkasi aikana Syötteen luontokeskuksella;**

a) mitä palveluita sieltä hait?

b) mihin suuntaan toivoisit luontokeskusta ja Metsähallituksen palveluita Syötteen alueella kehitettävän?

\_\_\_\_\_

\_\_\_\_\_

**20. Pysyvän asuinpaikkasi postinumero ja asuinkuntasi?**

[ \_\_\_\_\_ ] \_\_\_\_\_

**21. Sukupuoli**

nainen  mies  muu

**22. Syntymävuosi**

[ \_\_\_\_\_ ]

**23. Koulutus? (merkitse korkein taso)**

- ammattikoulu
- opistotasoinen tutkinto
- alempi yliopisto- tai korkeakoulututkinto
- ylempi yliopisto- tai korkeakoulututkinto
- ei ammatillista tutkintoa

**KIITOS VASTAUKSISTASI!**

Mikäli haluat esittää muita ajatuksiasi, kirjoita niitä tähän.

\_\_\_\_\_

\_\_\_\_\_

\_\_\_\_\_

\_\_\_\_\_

\_\_\_\_\_

\_\_\_\_\_

# Uusimmat Metsähallituksen luonnonsuojelujulkaisut

## Sarja A

- No 231 Arnkil, A., Hoikkala, J. & Sahla, M. (toim.) 2019: Suojelualueet merialuesuunnittelussa – suositus suojelualueiden huomioimiseksi. 42 s.
- No 232 Vatanen, E. & Kajala, L. 2020: Kansallispuistojen, retkeilyalueiden ja muiden luontomatkakoh-  
teiden paikallistaloudellisten vaikutusten arviointisovelluksen kertoimien päivitys 2019. 31 s.

## Sarja B

- No 250 Jylänki, T. 2020: Liminganlahden luontokeskuksen asiakastutkimus 2019. 50 s.
- No 251 Naumanen, S. 2020: Kolin kansallispuiston kävijätutkimus 2019. 63 s.
- No 252 Naumanen, S. 2020: Kolin biosfäärialueen yritystutkimus 2018. 61 s.
- No 253 Jylänki, T. 2020: Perämeren kansallispuiston kävijätutkimus 2019. 57 s.
- No 254 Pälvimäki, P. 2020: Saaristomeren kansallispuiston kävijätutkimus 2019. 69 s.
- No 255 Pääkkölä, A. 2020: Petkeljärven kansallispuiston kävijätutkimus 2018. 70 s.
- No 256 Toivonen, I. 2020: Helvetinjärven kansallispuiston kävijätutkimus 2019. 52 s.
- No 257 Toivonen, I. 2020: Seitsemisen kansallispuiston kävijätutkimus 2019. 58 s.
- No 258 Pulkkinen, T. & Kalliomäki, J. 2020: Oulangan kansallispuiston kävijätutkimus 2019–2020. 53 s.
- No 259 Nivasalo, P. 2021: Inarin retkeilyalueen kävijätutkimus 2018–2019. 71 s.
- No 260 Toivonen, I. 2021: Lauhanvuori–Hämeen kangas UNESCO Global Geoparkin kävijätutkimukset 2020. 89 s.

## Sarja C

- No 173 Metsähallitus 2020: Syötteen kansallispuiston hoito- ja käyttösuunnitelma. 123 s.
- No 174 Meahciráđđehus 2021: Bulju meahcceguovllu Natura 2000 -guovllu dikšun- ja geavahanplána. 70 s.





ISSN-L 1235-8983

ISSN (verkkojulkaisu) 1799-5388

ISBN 978-952-377-016-4 (pdf)