

Sisältöalue

Kolin kansallispuiston
järjestyssääntö

**Säännökset, joihin toimivalta
perustuu**

Luonnonsuojelulaki 71/1923: 3 §,
muut L 672/91: 16d §

Kohderyhmät

Kolin kansallispuiston
kävijät ja käyttäjät

Voimassaoloaika

1.1.1997 – toistaiseksi

KOLIN KANSALLISPUISTON JÄRJESTYSSÄÄNTÖ

Metsäntutkimuslaitos on luonnonsuojelulain (71/1923) 3 §:n ja luonnonsuojelulain muutoksen (672/1991) 16d §:n nojalla antanut päätöksellään 18.11.1996 Kolin kansallispuiston järjestyssäännön.

Lieksan kaupungin sekä Kontiolahden ja Enon kuntien alueilla sijaitseva Kolin kansallispuisto on perustettu vuonna 1991 lailla 581/1991, laajennettu lailla 634/1996 ja sen rauhoituksesta, hallinnasta ja hoidosta on säädetty asetuksella 674/1991. Järjestyssääntöön on otettu em. laeista ja asetuksesta sekä luonnonsuojelulaista 71/1923 johtuvat määräykset. Lisäksi järjestyssäännössä on määräyksiä, jotka Metsäntutkimuslaitos on alueen hallinnasta vastaavana viranomaisena maanomistajan ominaisuudessa oikeutettu ja velvollinen antamaan. Kansallispuiston rajat on merkitty maastoon järjestyssäännön liitteessä esitetyin rajamerkein.

Kolin kansallispuisto on perustettu edustavan pohjoiskarjalaisen vaara-alueen, vanhojen metsien ja niiden eliöstön sekä Kolin kansallismaiseman keskeisen osan suojelemiseksi, kaskitalouden luomien maisemien ja kasviyhdykskuntien ylläpitämiseksi sekä tutkimusta, ympäristövalistusta ja luonnonharrastuksen edistämistä varten.

1. Yleiset säännökset

Alueella ei saa harjoittaa luontoa, maisemaa tai muuta ympäristöä muuttavaa tai häiritsevää toimintaa. Kiellettyä on siten mm.

- luonnon roskaaminen ja saastuttaminen
- maa- ja kallioperän vahingoittaminen, kivien ja maa-ainesten ottaminen ja siirtely
- kasvillisuuden vahingoittaminen, elävien ja kuolleiden kasvien, kasvinosien, syötäväksi kelpaamattomien sienien tms. ottaminen
- metsästys ja muu eläinten tappaminen, pyydystäminen ja hätyyttäminen sekä pesien häirintä ja hävittäminen, kuolleen eläimen jäänteiden, jätösarvien tms. ottaminen jäljempänä mainituin poikkeuksin
- luonnonsuojelualueella olevien koalojen, muinaismuistojen, rakennusten, opasteiden ja muiden rakennelmien turmeleminen
- sellainen liikkumistapa, kulkuväline tai toiminta, joka vaarantaa kansallispuiston luonnonsuojelutavoitteen toteutumisen tai aiheuttaa haittaa tai häiriötä luonnolle tai kansallispuiston muille kävijöille
- koirien, kissojen ja muiden kotieläinten päästäminen vapaaksi alueelle

2. Liikkumisoikeudet

Alueella saa liikkua jalan ja hiihtäen lukuunottamatta jäljempänä mainittuja rajoitusalueita.

Moottoriajoneuvolla liikkuminen, pyöräily, ratsastus, koiravaljakolla ajo ja vastaavin tavoin liikkuminen on sallittu teitä pitkin maastossa olevan ohjeistuksen mukaisesti. Ajoneuvojen maastokäyttö ja muu em. tavoin teiden ulkopuolella tai poluilla liikkuminen sekä ilma-alusten laskeutuminen on kielletty. Vaikeasti liikuntavammaisen henkilön moottoriajoneuvolla liikkuminen on maastoliikennelain (1710/95) mukaisesti sallittu. Moottorikelkan käyttö on kielletty muualla kuin kansallispuistoon kuuluvalla vesialueella Pielisellä.

Veneliikenne on sallittu kansallispuistoon kuuluvalla vesialueella Pielisellä. Muuhun vesiliikenteeseen tarvitaan Metsäntutkimuslaitoksen kirjallinen lupa. Rantautuminen ja maihinnousu on sallittu ainoastaan siihen osoitetuilla paikoilla. Veneiden säilyttäminen on sallittu vain siihen varatuilla paikoilla Metsäntutkimuslaitoksen luvalla.

3. Rajoitusalueet

Vesilintujen pesimäluodoille (Tappi ja Matoset) rantautuminen ja niillä liikkuminen on kielletty pesimäaikaan 15.5.–15.7.

Metsäntutkimuslaitos voi päätöksellään perustaa muita rajoitusalueita kasvillisuuden tai muun luonnon suojelemiseksi, tutkimusta tai vastaavia tarkoituksia varten. Nämä rajoitusalueet sekä niillä vallitsevat liikkumis- ja muut määräykset merkitään maastoon.

4. Marjastus ja sienestys

Marjastus ja ruokasienien poimiminen on sallittu alueilla, joilla on lupa liikkua.

5. Tulenteko ja jätehuolto

Avotulen teko on sallittu ainoastaan siihen osoitetuilla, huolletuilla tulentekopaikoilla. Tulentekoon saa käyttää säästeliäästi tarkoitukseen varattua, paikalle tuotua puuta. Tuli on sammutettava huolellisesti paikalta lähdettäessä.

Tulenteko on kokonaan kielletty metsäpalovaroituksen aikana ja muulloinkin, kun metsäpalovaara kuivuuden, kovan tuulen tai muun syyn takia on ilmeinen. Retkeittimen käyttö on sallittu.

Palavat jätteet voidaan polttaa tulentekomääräykset huomioon ottaen. Muut jätteet viedään jäteastioihin tai kuljetetaan pois.

6. Leiriytyminen

Leiriytyminen on sallittu vain siihen erikseen osoitetuilla paikoilla.

7. Kalastus ja metsästys

Metsäntutkimuslaitoksen omistamilla vesialueilla kalastus on sallittu vain Metsäntutkimuslaitoksen kirjallisella luvalla.

Metsästys on kansallispuistossa kielletty.

8. Metsäntutkimuslaitoksen luvalla sallitut toimet

Metsäntutkimuslaitos voi myöntää luvan tieteellisessä tai opetuksellisessa tarkoituksessa tapahtuvaan tutkimus- ja koetoimintaan, näytteiden ottoon sekä muihin kansallispuistosta annetun asetuksen (674/1991) 3 §:n mukaisiin toimiin, sikäli kun se ei vaaranna luonnonsuojelun toteutumista alueella. Matkailuun liittyvä yritys-toiminta, muu järjestetty toiminta, urheilukilpailuiden, yleisötapahtumien ja vastaavien tilaisuuksien järjestäminen on niinkään sallittu vain Metsäntutkimuslaitoksen luvalla.

Kansallispuistoon kaatuneen, luvallisesti muualla metsästetyn riistaeläimen noutaminen on sallittu sen metsästäjälle ja alueelta löydetyin, luvallisen metsästyksen yhteydessä haavoittuneen eläimen lopettaminen sen löytäjälle. Tässä yhteydessä tulee noudattaa muita kansallispuistoa koskevia määräyksiä. Metsästyksen yhteydessä haavoittunutta eläintä voidaan jäljittää vain Metsäntutkimuslaitoksen luvalla ja ohjeiden mukaan.

Lupaa näihin tai muuhun järjestyssäännössä poikkeavaan toimintaan haetaan Metsäntutkimuslaitoksen Joensuun tutkimusasemalta.

9. Muita määräyksiä

Rauhoitusmääräykset eivät rajoita asianomaisia viranomaisia näiden suorittaessa alueen valvontaa, hoitotoimia tai muita virkatehtävien hoitoon liittyviä toimia alueella. Rauhoitusmääräykset eivät estä kansallispuistosta annetun asetuksen (674/1991) 2 §:n mukaisia viranomaisten, laitosten tms. toimenpiteitä.

Kansallispuiston valvojan tehtävänä on huolehtia siitä, että alueella noudatetaan siitä annettuja säännöksiä. Valvoja voi antaa luonnonsuojelutarkoituksessa tähän järjestyssääntöön perustuvia määräyksiä, joita kävijäin on noudatettava.

Luonnonsuojelua valvovalla viranomaisella ja alueen valvojalla on lain 581/1991 mukaan oikeus ottaa haltuunsa metsästyks-, keräily- tai muut välineet, joita on käytetty tai aiotaan käyttää vastoin kansallispuistossa noudatettavia säännöksiä tai määräyksiä. Haltuunotto-oikeus koskee myös kansallispuistosta luvattomasti pyydettyjä eläimiä ja sieltä otettuja kasveja sekä kaikkea muuta sellaista, mitä kansallispuistosta on kielletty ottamasta tai siellä käyttämästä.

Kolin kansallispuistosta annetun asetuksen (674/1991) ja tämän järjestyssäännön sisältämät säännökset, joiden nojalla eräät toimet alueella sallitaan, eivät perusta kenellekään laajempaa oikeutta kuin mitä asianomaiselle muuten kuuluu.

Rikkomukset kansallispuiston järjestyssääntöä tai luonnonsuojelulaissa tarkoitettua rauhoitusmääräystä vastaan rangaistaan luonnonsuojelulain (71/1923) nojalla, jollei teosta ole muualla laissa säädetty ankarampaa rangaistusta.

Lisätietoja

Järjestyssääntö ja siihen liittyviä lisätietoja on saatavissa Metsäntutkimuslaitoksesta seuraavista paikoista:

Kolin kansallispuisto
Ylä-Kolintie 22
83960 Koli
puh. (013) 672 205
Vastaava valvoja: kansallispuiston esimies

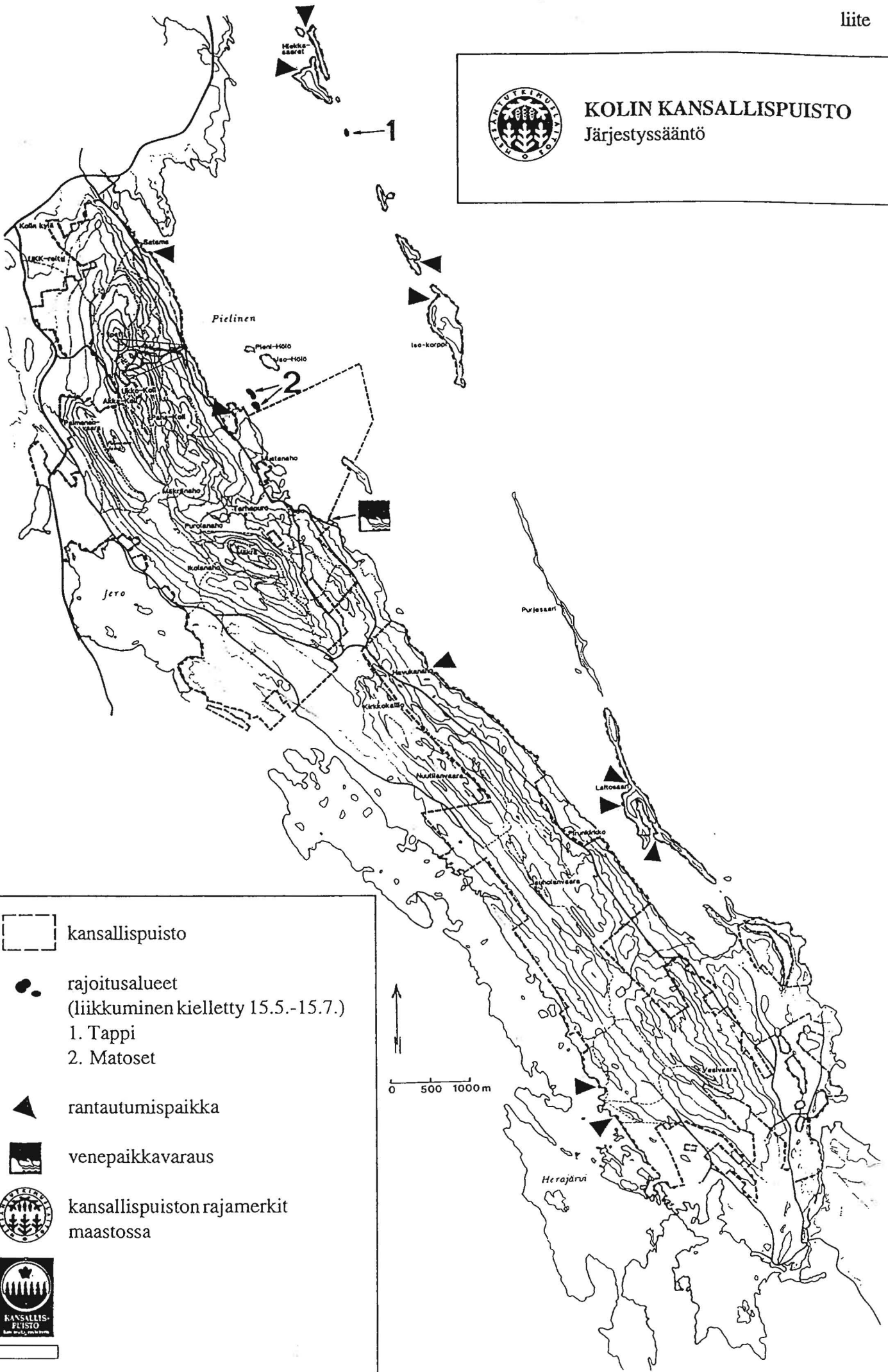
Joensuun tutkimusasema
Yliopistokatu 7
80100 Joensuu
puh. (013) 251 4000






Tutkimusmetsäpalvelut
Jokiniemenkuja 1
01300 Vantaa
puh. (09) 857 051

LIITE: Kolin kansallispuiston kartta
– kansallispuisto
– rajoitusalueet
– rantautumispaikat
– venepaikkavaraus
– kansallispuiston rajamerkit maastossa



KOLIN KANSALLISPUISTO
Järjestyssääntö



-  kansallispuisto
-  rajoitusalueet
(liikkuminen kielletty 15.5.-15.7.)
1. Tappi
2. Matoset
-  rantautumispaikka
-  venepaikkavaraus
-  kansallispuiston rajamerkit
maastossa
- 