



Национальный парк

# «Коли»

русский |



## Национальный парк «Коли»

- Основан в 1991 году.
  - Площадь: 30 кв км.
  - Восточная Финляндия, область Северной Карелии
- Города Лиекса ([www.lieksa.fi](http://www.lieksa.fi), на финском языке), Йоэнсуу ([www.joensuu.fi](http://www.joensuu.fi)) и муниципалитет Конттиолахти ([www.konttiolahti.fi](http://www.konttiolahti.fi))
- Территория находится в ведении Метсähаллитус.

Национальный парк «Коли» это сочетание лесистых холмов, белых кварцитовых скал, дикой, нетронутой человеком природы, участков с подсечно-огневым земледелием и озера Пиелинен. Все это представляет один из национальных ландшафтов Финляндии. Национальный парк, со своими отличными туристическими

маршрутами, лыжными трассами и разнообразными услугами, является прекрасным местом как для однодневных, так и многодневных походов.

Хотя территория национального парка «Коли» небольшая, она как сундук с природными сокровищами: редкие геологические объекты, множество разнообразных видов животных и обилие видов растений. У Коли также богатое культурное наследие. Эта территория использовалась для подсечно-огневого земледелия и как место паломничества для финских художников в конце 19 и начале 20 веков, а также являлась центром наследия и культуры для окружающих областей.

В Коли до сих пор бережется традиционное сельскохозяйственное наследие. На части полей по-прежнему используется подсечно-огневое земледелие,

проводится рекультивация и ежегодная заготовка сена. Традиционные финские породы скота, коровы и овцы, пасутся на лугах национального парка. И туризм и охрана природы были учтены в плане мероприятий по уходу и управлению парком. Основная цель национального парка – научные исследования на территории и экологическое образование.

За развитие устойчивого туризма на территории и предоставление посетителям наивысшего качества обслуживания по всем видам туристической деятельности, в 2007 году национальный парк «Коли» получил сертификат Европейской хартии устойчивого туризма на особо охраняемых природных территориях ([www.europarc.org](http://www.europarc.org)), который выдается Федерацией Европарк. Сертификат качества действителен до конца 2016 года, и обновляется периодически.





## Возможности для активного отдыха в Национальном Парке «Коли»



## Чем заняться в национальном парке «Коли»?

### Прогуляться по оборудованным тропам

Тропы в национальном парке «Коли» четко обозначены, и они отлично подходят как для однодневных прогулок, так и для более продолжительных походов. Общая протяженность всех оборудованных в парке троп около 80 км. Для школьных и семейных групп отлично подойдет кольцевая тропа Каскен киеррос протяженностью 2,5 км, в то время как тропа Хераярви, протяженностью 30–61 км потребует от вас физических усилий.

### Насладиться дикой природой

Путешествуя по 30–61-километровой тропе Хераярви, можно остановиться на ночь в гостинице, в гостевом домике, в палатке или в кемпинге. Европейская пешеходная тропа E10 на длительную дистанцию, также проходит через национальный парк. В свою очередь национальная тропа UKK ведет на север от горы Укко-Коли в Вуокатти. Все основные тропы в парке являются частью маршрутной сети «Карельская Цепь» (Karelian Circuit, [www.vaellus.info](http://www.vaellus.info), на финском языке).

Узнайте больше о маршрутах Национального парка «Коли».

### Покататься на каноэ или на весельной лодке

Воды в районе Коли бросают вызов тем, кто собирается совершить прогулку на каноэ или весельной лодке. Довольно широкое озеро Пиелинен очень хорошо контрастирует с узким и длинным озером Хераярви. На данной территории можно воспользоваться частными туристическими услугами и взять в аренду каноэ или весельную лодку. Посетители, проживающие в гостевых домиках, расположенных на территории парка в прибрежной зоне, могут бесплатно воспользоваться имеющимися там весельными лодками.

### Пересечь озеро на каноэ

Озеро Пиелинен является прекрасным местом для водных путешествий. Хотя кемпинг на островах озер национального парка не разрешен, есть несколько удобных навесов и гостевых домиков на пути от порта Коли. Прямо за границами национального парка проходит водный маршрут длиной более 10 километров. Он идет от озера Ахмолампи к озеру Савиярви и далее на озеро Юлеммяйнен. Кемпинг разрешен на берегах, окружающих этот водный маршрут.

### Пройти под парусом или прокатиться на моторной лодке

Озеро Пиелинен является пятым по величине озером Финляндии и хорошо подходит и для парусного спорта, и для прогулок на моторном катере. Из озера Пиелинен по воде можно добраться даже до Финского залива. Новая гавань в Коли предоставляет новые услуги для судовладельцев. В гавани посетители также могут взять напрокат весельные лодки и каноэ. На некоторых островах озера Пиелинен есть стоянки, со специально оборудованными под кострище местами, принадлежащие национальному парку. На эти острова можно высадиться с катера, но берега островов не оборудованы ни мостками, ни пандусом.

### Наблюдать за птицами

В Национальном парке обитает множество птиц, и они довольно плотно заселяют территорию парка. Наиболее интересные виды птиц, которые можно здесь увидеть это скопа, синехвостка и клуша.

Узнайте больше о птицах на странице природных объектов парка.

### Посмотреть достопримечательности и пейзажи

Достопримечательности Национального парка «Коли» включают в себя смотровые точки, природные направления, культурные ландшафты и исторические места. Более подробная информация доступна в разделе Достопримечательности.

### Посмотреть визит-центр

Визит-центр «Укко» находится на горе Укко-Коли и является прекрасным местом для посещения. В дополнение к просмотру выставки, посетители могут посмотреть слайд-шоу в зрительном зале и сделать покупки в сувенирном



магазине. «Укко» также предоставляет туристическую информацию. Забронировать конференц-зал и гостевые дома также можно в визит-центре «Укко».

### **Прогуляться по природной тропе**

В Национальном парке «Коли» существует несколько природных троп и все с различной тематикой. На некоторых тропах есть обучающие комплекты материалов на финском языке, которые предназначены для школьных групп. По тропам можно ходить самостоятельно или с гидом. Узнайте больше о тропях Национального парка.

### **Покататься на лыжах по подготовленным маршрутам**

По территории национального парка и его окрестностям проходят подготовленные лыжные маршруты общей длиной в 50 км. Трассы подходят как для классического, так и для «конькового» стиля езды. Длина освещенной трассы, которая начинается в Лома-Коли составляет 22 км. Лыжные трассы, пересекающие склоны парка более сложные, но их длина всего 3 и 7 км.

### **Отправиться в лыжный поход**

Лыжный маршрут Лома-Коли – Коправаара (22 км) предоставляет возможность отправиться в мини-путешествие в дикую природу зимой. Лыжники могут разбить лагерь на тропе или заночевать под навесом.

### **Порыбачить**

Рыбалка и подледная рыбалка разрешены в Национальном парке «Коли» в части озера Пиелинен, которая находится в ведении Метсяхаллитус (186 га). Для того чтобы порыбачить нахлыстом, необходимо заплатить местный для Восточной Финляндии денежный сбор за рыбалку нахлыстом ([www.mmm.fi](http://www.mmm.fi)) или приобрести разрешение на рыбалку в Метсяхаллитус (область лицензии № 1401). Промысловая рыбалка (сети, ловушки для рыбы и т.д.) допускается при наличии разрешения на промысловую рыбалку, предоставляемого Метсяхаллитус, в рыболовном районе Лиексы (область лицензии № 7003). Разрешение на рыбалку можно приобрести в информационно-туристическом центре по адресу: Ylä-Kolintie 2 (государственный рыболовный сбор и разрешения на рыбалку) и в «Колин Сэйл» по адресу: Kolintie 94 (лицензии на рыбалку в местных водоемах).

### **Покататься на велосипеде**

Финский национальный велосипедный маршрут 6 проходит через деревню Коли и мимо озер Хераярви и Йеро. Также национальный парк пересекают дороги, езда на велосипеде по которым разрешена. Велоспорт на пешеходных и природных тропах запрещен.

### **Заняться верховой ездой**

Сельский дом «Пайментупа» ([www.paimentupa.fi](http://www.paimentupa.fi)), частное туристическое предприятие в Коли, организует экскурсии верхом на лошадях по небольшим дорогам национального парка.

### **Посетить обзорную групповую экскурсию в визит-центре**

Природные маршруты, пешеходные экскурсии на снегоступах и походы по территории национального парка «Коли» и его окрестностям, организуются при помощи частных туристических компаний и гидов. Специальные групповые туры на выставки в визит-центре «Укко» можно заказать по электронной почте визит-центра «Укко» ([ukko@metsa.fi](mailto:ukko@metsa.fi)).

### **Собирать ягоды и грибы**

В Национальном парке «Коли» разрешен сбор грибов и ягод для личного пользования. Для этой местности характерно изобилие черники, брусники и малины. Наиболее распространенные съедобные грибы также можно найти в этом районе.

### **Искупаться**

По берегам озера Пиелинен можно найти много тихих песчаных пляжей. Лучшее всего оборудованный пляж, с раздевалками и прочим, находится в порту Коли. Другие песчаные пляжи расположены вдоль всей береговой линии национального парка, до его самой южной точки.

### **Пройтись на снегоступах**

Самое популярное занятие зимой, после катания на лыжах, это ходьба на снегоступах. Снегоступы позволяют посетителям разглядеть горы и ландшафт ближе и тщательнее, в отличие от туристов и лыжников. Частный туристический сервис «Коли Актив» ([www.koliactiv.fi](http://www.koliactiv.fi), на финском языке) предоставляет снегоступы в аренду.

### **Покататься на горных лыжах**

Склоны горы Укко-Коли предлагают быструю езду для тех, кто ищет острых ощущений.





## Направления и карты Национального парка «Коли»

### Как добраться

Национальный парк «Коли» расположен в муниципалитетах Лиекса, Эно и Контиолахти на берегу озера Пиелинен и в непосредственной близости от главной дороги № 6.

### На автомобиле

На главной дороге №6 (между Йоэнсуу и Каяни) есть указатели на гору Укко-Коли и визит-центр «Укко». В Ахмоваара на Колинпортти поверните на дорогу 504. Гора Укко-Коли расположен в 12 км, а деревня Коли в 9 км от главной дороги. От деревни Коли указатели ведут к горе Укко-Коли.

- Дорога Рантатие, идущая по берегу озера Пиелинен, представляет прекрасный живописный маршрут. 20 км дороги проходит по территории Национального парка, поэтому очень легко свернуть с дороги и посетить достопримечательности или тропы парка. Если ехать от Ахвенинен-Лиекса, то можно попасть на дорогу Рантатие, повернув направо с дороги № 515 на перекрестке в направлении Херайоки. Если ехать в национальный парк по главной дороге № 6 (идущей между Йоэнсуу и Каяни), то следует свернуть с нее на дорогу 515 в направлении Ахвенинен, а затем повернуть налево на перекрестке по направлению на Херайоки.

- Летом автомобильный паром ([www.pielis-laivat.fi](http://www.pielis-laivat.fi), на финском языке) курсирует из Лиексы в порт Коли два раза в день.

- Зимой живописная 7-километровая ледяная дорога идет от Вуонислахти до Коли через озеро Пиелинен.

Чтобы узнать более точно адреса стоянок, пожалуйста, смотрите информацию внизу раздела Отправные точки для экскурсий.

### На «маршрутном» такси

- «Маршрутное» такси курсирует ежедневно между Коли и Йоэнсуу от подъезда до подъезда.

- Такси нужно заказывать заранее, за 24 часа.

- Существует также услуга встречи туристов, оказываемая «Таксиколи» (Taksikoli) и «Колин таксипалвелу» (Kolin taksipalvelu). Это означает, что вы можете вызвать такси, чтобы оно забрало вас с ближайшей от походной тропы дороги.

- Расписание, цены и информация о бронировании «Таксиколи» и «маршрутного» такси ([www.taksikoli.fi/kiprpaquyti](http://www.taksikoli.fi/kiprpaquyti), на финском языке)

- Обычное такси: «Таксиколи» (Taksikoli) [www.taksikoli.fi](http://www.taksikoli.fi) и «Колин таксипалвелу» (Kolin taksipalvelu) [www.kolintaksi.fi](http://www.kolintaksi.fi), на финском языке.

### На общественном транспорте

- Из Йоэнсуу в направлении Коли существует автобусное сообщение. Остановка Экспресс-автобуса находится в Ахмоваара, что в Колинпортти (9 км от деревни Коли).

- Летом в Коли также можно добраться по воде из Лиексы: «Пиелис-лайват» (Pielis-laivat, [www.pielis-laivat.fi](http://www.pielis-laivat.fi), на финском языке) и из Йоэнсуу: «Сатумааристейлю» (Satumaaristeily, [www.satumaaristeilyt.fi](http://www.satumaaristeilyt.fi), на финском языке).

- Если ехать на поезде ([www.vr.fi](http://www.vr.fi)), то летом ближайшая железнодорожная станция находится в Йоэнсуу. Однако зимой ближайшая железнодорожная станция будет в Вуонислахти, и до нее можно добраться по ледовой дороге от Коли.

- Ближайший аэропорт ([www.finavia.fi](http://www.finavia.fi)) находится в Йоэнсуу.

### Отправные точки для экскурсий и парковки

- Большинство посетителей начинают свои экскурсии из Укко-Коли, где можно оставить машину на стоянках P1 или P2 (адрес: Ylä-Kolintie 31, Liekka).

- Парковки P1 и P2 расположены близко к вершинам, в нескольких минутах езды лифтового подъемника или нескольких минутах ходьбы от визит-центра «Укко», Сокос Отеля Коли и самых известных обзорных точек.
- Парковка на верхней площадке, то есть перед визит-центром «Укко» и Сокос Отелем Коли запрещена; можно остановиться только на 15 минут для разгрузки.
- Нижняя станция лифтового подъемника находится на парковке P1, а верхняя станция прямо напротив главного входа в отель. Пользоваться лифтовым подъемником можно бесплатно.
- На верхнюю площадку можно также попасть, поднявшись вверх по лестнице, которая начинается рядом с нижней станцией лифтового подъемника. Лестница недоступна в зимнее время.



- Два парковочных места для людей, с ограниченными возможностями находятся около бокового входа в Сокос Отель Коли. Парковка там разрешена только если у вас есть право на знак парковки для инвалидов.
- На верхней площадке и возле нижней станции лифтового подъемника есть место, где автобусы могут развернуться, однако стоянка для автобусов расположена в конце парковки P2.

● Если Вы отправляетесь в путь из деревни Коли, то можете оставить свой автомобиль во дворе сельского магазина Коли (адрес: Kolintie 94, Lieksa), во дворе здания информационно-туристического центра «Кулмакиви» (адрес: Ylä-Kolintie 2, Lieksa) или на стоянке у церкви Коли (адрес: Ylä-Kolintie 4, Lieksa).

● В гавани национального парка есть стоянка для посетителей и для тех, кто собирается в поход по тропам парка (адрес: Rantatie 12, Lieksa).

● Другие парковки в парке: Оллила (адрес: Ylä-Kolintie 12, Lieksa) для Оллила, Турула и Маттила; Паймененваара (адрес: Kotaniementie 10, Lieksa) для тропы Паймененполку; Пейпонпелто (адрес: Kotaniementie 30, Lieksa) для кольцевой тропы Хераярвен кьеррос; Ликолахти (адрес: Rantatie 47, Lieksa) для тропы Тархапуру; Пирункиркко (адрес: Rantatie 117, Lieksa) для тропы Энналлестаян полку; Ляхтевянсяркия (адрес: Herajärventie 30, Eno) для отбывающих на лодках и Лаккала (адрес: Herajärven Rantatie 35, Eno) для тропы Хераярвен кьеррос.

Вы также можете остановиться на короткое время на придорожных площадках вдоль дороги Ранталие.

- Спуск к воде можно найти в порту Коли.

## Карты

### Электронные карты

**! Эта карта поможет вам спланировать экскурсию, но не поможет вам при навигации в дикой природе.**

- Экскурсионная карта Метсяхаллитус (Retkikartta.fi)
- Кадастровая карта местности (www.maanmittauslaitos.fi)
- Карта лыжных маршрутов (www.mapline.fi, in Finnish)

### Другие карты

- **Kolin retkeily- ja palvelukartta: Карта кемпингов и услуг Коли, 1:50 000 и 1:25 000, 2011.** Карта продается в интернет-магазине Outdoors.fi, в визит-центре «Укко», в информационно-туристическом центре Коли и в Карелия Эксперт в Йоэнсуу.
- **Kolin latukartta: Карта лыжных маршрутов Коли, 1:70 000,** туристический сервис Коли "Карелия Эксперт", 2004 год. Карта бесплатна и доступна в визит-центре «Укко», в информационно-туристическом центре Коли, в Сокос отеле Коли и в Коликескус.
- **Koli: geologinen retkeilykartta ja opaskirja: геологическая походная карта и путеводитель** (на финском языке), **1:20 000**, Геологическая служба Финляндии (Geologian tutkimuskeskus), 2003 год. Карта

продается в визит- центре «Укко» и в точках продаж Геологической службы Финляндии.

● **Maastokartat: карты местности P534 и P532, 1:50 000.** Карта продается в Карттакекус, в Национальной кадастровой службе Финляндии и хорошо укомплектованных книжных магазинах.

● **Maastokartat: карты местности 4313 08, 4313 09, 4313 10, 4313 11 и 4313 12, 1:20 000,** Кадастровая служба Финляндии. Карта продается в Карттакекус, в Национальной кадастровой службе Финляндии и хорошо укомплектованных книжных магазинах.

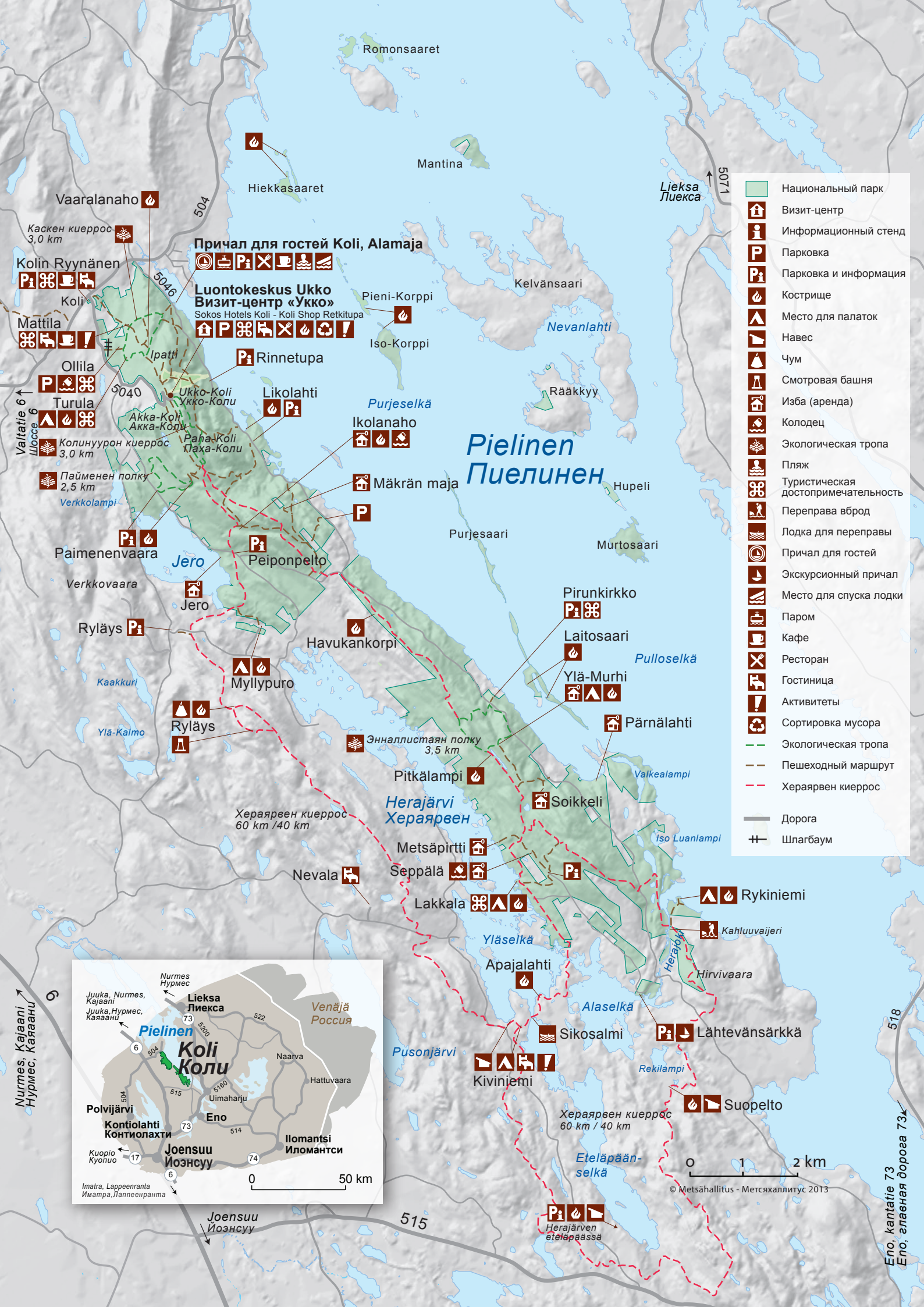
● **GT tiekartta Itä-Suomi: GT Карта дорог Восточной Финляндии, 2010, 1:250 000.** Карты продаются в Карттакекус, и хорошо укомплектованных книжных магазинах.

● **Metsäkartta 5-8: Карта лесов 5-8, 1:250 000.** Карта продается в визит-центре «Укко» и в интернет-магазине Outdoors.fi.

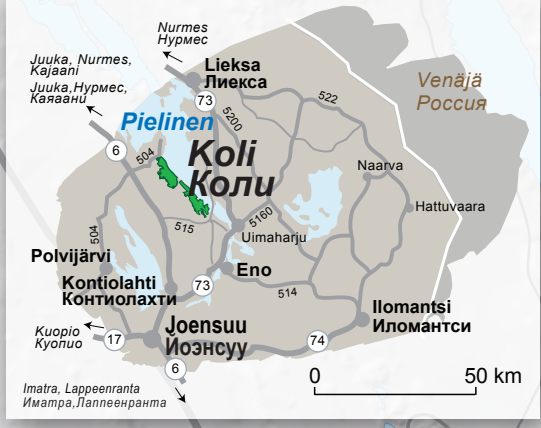
### Места продаж карт

- Интернет-магазин Outdoors.fi (kauppa.luontoon.fi)
- Визит-центр «Укко»
- Туристический сервис Карелия Эксперт (www.visitkarelia.fi)
- Информационно-туристический центр Коли (www.koli.fi)
- Сокос Отель Коли (www.sokoshotels.fi)
- Коликескус, тел. +358 20 743 5180
- Карттакекус (www.karttakauppa.fi)
- Геологическая служба Финляндии (www.gsf.fi)
- Национальная кадастровая служба Финляндии, (www.maanmittauslaitos)





- Национальный парк
- Визит-центр
- Информационный стенд
- Парковка
- Парковка и информация
- Кострище
- Место для палаток
- Навес
- Чум
- Смотровая башня
- Изба (аренда)
- Колодец
- Экологическая тропа
- пляж
- Туристическая достопримечательность
- Переправа вброд
- Лодка для переправы
- Причал для гостей
- Экскурсионный причал
- Место для спуска лодки
- Паром
- Кафе
- Ресторан
- Гостиница
- Активности
- Сортировка мусора
- Экологическая тропа
- Пешеходный маршрут
- Хераярвен киеррос
- Дорога
- Шлагбаум



© Metsähallitus - Metsähallitus 2013

Ено, кантатие 73  
Ено, главная дорога 73



## Достопримечательности Национального парка «Коли»

### Завораживающие виды с вершин Коли

Многие из достопримечательностей Национального парка «Коли» требуют подъема в горы, так как с вершин открываются самые лучшие и захватывающие виды Коли. Вид, открывающийся с горы Укко-Коли на озеро Пиелинен, представляет посетителям один из самых известных национальных ландшафтов Финляндии. Вершина Укко-Коли находится на высоте 354 метров над уровнем моря и 253 метров над поверхностью озера Пиелинен. С выступающей кварцевой скалы на Паха-Коли, вы сможете увидеть расположенное за ущельем Колинууро озеро Пиелинен. С горы Акка-Коли вы можете полюбоваться озерным пейзажем по обе стороны горного хребта Коли, где в поле зрения попадает южная часть известной своими видами горы Весиваара. Ниже, под смотровой площадкой Акка-Коли вы найдете храм тишины, популярное место для свадебных церемоний. Так же вы можете насладиться видами с гор Мякряваара, Паймененваара, Пиени-Коли, Яухоланваара и Хирвиваара.

## Луга и культурные ландшафты

В Коли до сих пор сохранились редкие традиционные сельскохозяйственные угодья. Флора в местечках Мякрянахо, Пуrolанахо, Иколанахо, Хавуканахо и Мустаннитют очаровывает посетителей своей красотой, особенно в период цветения. Луга и поляны в Ваараланахо, Турусенаутио, Сойк-кели, Юля-Мурхи и Ала-Мурхи, защищены лесистыми холмами, и являются одними из самых ценных в Национальном парке «Коли». Остатки поселений, такие как каменные основания, погреб для хранения репы и другие, можно обнаружить на некоторых из этих лугов. Наиболее оживленные культурные среды можно увидеть в Оллила, Турула, Ваарала, Маттила и Лаккала. Там до сих пор происходит выпас скота, используется подсеčno-огневое земледелие, и покосы.

## Домашние породы крупного рогатого скота на ферме Оллила

Летом Восточный крупнорогатый скот пасется за ограждениями. Другие местные породы, например Северные и Западные породы крупного рогатого скота, овцы пород Финский ландрас и Финский серый ландрас могут перемещаться по пастбищам. Крупнорогатый скот вносит важный вклад в управление природопользованием, сохраняя ландшафт открытым. Выпас овец в национальном парке также можно увидеть на фермерских хозяйствах Лаккала, Маттила и Сеппяля.

## Водопад Тархапуру

Рябь водопада Тархапуру посреди леса с пышной, богатой растительностью, освежает взгляд. Водопад наиболее красив весной, когда начинает таять снег. Во время зимнего похода

Вы сможете исследовать гладкую, ледяную поверхность водопада. Тропа Тархапуру полку начинается от дороги Рантатие.

## Старовозрастные, богатые растительностью леса

Прогуливаясь по природной тропе Каскенкиеррос и проходя по склонам горы Ипатти, вы можете быть удивлены увиденными размерами Ели (*Picea abies*) и Осины (*Populus tremula*). Лес здесь не вырубался столетиями. Гниющая древесина предоставляет места обитания для редких насекомых, мхов и трутовиков. Леса, с густонаселенной растительностью, растущие на склонах холмов, богаты разнообразной флорой. Различные крупные травяные растения, папоротники, мхи и орхидеи хорошо разрастаются во влажной, богатой питательными веществами среде. Самый простой способ познакомиться с богатыми растительностью лесами это пройти по тропе Паймененполку ("Тропа Пастуха").

## Геологические Достопримечательности

Среди геологических структур, которые четко выделяются в ландшафте – ущелье Колинууро, прямо под пиками Коли и цепочкой оз Хиеккасаарет на озере Пиелинен. В противовес крутым кварцитным скалам пиков Коли – гладкие песчаные пляжи на берегах Рюкиниemi. Среди индивидуальных достопримечательностей камень Мякря, занесенный льдом на вершину горы Мякряваара, пещера Пирункиркко ("Церковь дьявола") и древнее морское дно, с отпечатавшейся рябью, видимое на скале вдоль тропы Иколанахо.



## Исторические достопримечательности, искусство и истории

Национальный парк «Коли» предлагает информационные и культурные программы, а также другие услуги в различных ключах, все из которых стоит испытать. Визит-центр «Укко», победитель архитектурного конкурса, представляет собой образец современного строительства. В дополнение к предоставляемым национальным парком информационным услугам, визит-центр «Укко» также размещает у себя временные выставки. Помимо этого, в Коли можно познакомиться и с другими выставками ([www.koli.fi](http://www.koli.fi), на финском языке) на протяжении всего года.

Двор с красными зданиями в центре деревни Коли, принадлежит кафе «Колин Рююнянен», которое также предоставляет размещение в старых амбарах в летний период. В дополнение к кафе, в «Колин Рююнянен» также располагаются выставочные помещения, резиденция художников, которая поддерживается обществом культуры Коли, а именно местной ассоциацией художников ([www.pktaidetoimikunta.net](http://www.pktaidetoimikunta.net)), и краеведческий музей ([www.kolinkotiseutuuyhdistys.fi](http://www.kolinkotiseutuuyhdistys.fi), на финском языке). В порту Коли расположилось кафе и ресторан «Аламая». Так же кафе и размещение для гостей можно найти в усадьбе Маттила ([www.elontila.fi](http://www.elontila.fi), на финском языке). Если вы решите заночевать в одном из гостевых домиков национального парка, то вы легко можете оказаться в старой лесной хижине или небольшой усадьбе на склоне горы.

### Ухрихалкеама

Это древнее сакральное место, со своей историей, находящееся под защитой закона об охране памятников старины. В этом месте в скале

находится разлом, заполненный монетами, которые бросались туда на протяжении последнего столетия. Ухрихалкеама связана с историей девушки по имени Анникки, которая пожертвовала свои богатства духу разломов Земли для того, чтобы получить назад свою удачу. Так же на скале можно увидеть наскальные рисунки столетней давности. Ухрихалкеама расположена в северной части здания отеля Коли.

### Пирункирко

(Церковь дьявола) представляет собой 33-метровую пещеру Z-формы, с которой связано несколько мистических историй. Пирункирко находится рядом с дорогой Рантатие, в 12 км к югу от Коли. От автомобильной парковки, расположенной возле дороги, к пещере идет тропа с множеством ступенек. К Пирункирко легко попасть, свернув с тропы Хераярвен киеррос на тропу Энналлестаян полку (Реставрационная тропа), по направлению к пещере. Ээро Ярнефельт, известный финский художник, однажды посетил Пирункирко и написал стихотворение на стене пещеры:

«Один секрет, один человек,  
счастье для обоих  
эта церковь  
ее святость я запомню навсегда»

### Природная тропа Сатаман полку

Насколько нам известно, природная тропа Сатаман полку ("Портовая тропа Коли") является старейшей туристической природной тропой в Финляндии. В порту Коли лежит эрратический валун с вырезанной на нем надписью. Этот валун функционировал как первый указатель на тропу, ведущую к горе Укко-Коли. Тропа проходит мимо остатков старого гостевого дома «Аламая», который был одним из первых предприятий в Коли, предлагающим и ресторан и размещение.

## Достопримечательности в окрестностях

### Гора Рюляюс

Со смотровой точки на горе Рюляюс (расположенной на тропе Хераярвен киеррос) открываются отличные виды на горы национального парка «Коли» и озеро Пиелинен, которое мерцает вдалеке. В нескольких минутах ходьбы к югу от смотровой точки можно увидеть красивую каменистую осыпь, которая выглядят как каменный поток на склоне горы. Так же, недалеко от смотровой точки находится саамский чум и место для костра. Пешком до горы Рюляюс от ближайшей стоянки в Йеро около 2,4 км.

### Смотровая башня Рясяваара

Смотровая башня Рясяваара высотой всего 18 метров, но ее расположение на вершине горы поднимает смотровую точку более чем на 300 метров над уровнем моря. Если смотреть с башни на юг, то в основном можно увидеть горы национального парка Коли и озеро Хераярви. Противоположный берег озера Пиелинен, также как острова Кельвансаари и Хаттусаари отчетливо видны на востоке. Посмотрев на север, вы увидите Пааласмаа, самый большой остров в озере Пиелинен. На западе в основном можно наблюдать лесной ландшафт, а в хорошую погоду можно увидеть некоторые из более отдаленных озер, таких как озеро Хёютяйнен. От дороги Колинтие есть указатели к горе Рясяваара. Парковочные места для машин, а так же навесы находятся в 3 км езды от дороги Колинтие. Пешком по тропе от стоянки до подножия смотровой башни несколько сотен метров.

### Другие достопримечательности в районе

- Деревня Коли
- Финский центр камня
- Ледовая дорога на озеро Пиелинен







## Тропы Национального парка «Коли»

Тропы в национальном парке «Коли» четко обозначены, и они отлично подходят как для однодневных прогулок, так и для более продолжительных походов. Общая протяженность всех оборудованных в парке троп около 80 км, а длина каждой тропы варьирует от полутора до 61 километра. Поскольку некоторые из троп более сложные, а другие менее, то вы можете выбрать тропу в соответствии с вашим уровнем физической подготовки и вашим свободным временем. Гиды в визит-центре «Укко» будут счастливы помочь

вам в планировании вашего похода. Но даже в этом случае, желательно взять с собой туристическую карту и карту услуг Коли.

## Летние маршруты

- Существует несколько альтернативных стартовых точек для летних маршрутов, которые вы найдете в описании каждой тропы.
  - Несколько троп, начинающихся во дворе визит-центра «Укко», ведут через вершины Коли в самую южную часть парка. Еще несколько троп, стартующих там же, ведут через ущелье Колин Ууро на берег озера Пиелинен и

на север, в порт и деревню Коли.

- Порт и деревня Коли также являются популярными точками для начала похода.
- Кроме того, стартовые точки есть на дороге Рантатие и на всех парковках национального парка.

- Пожалуйста, обратите внимание: вершины Коли и многие другие смотровые точки это голые скальные участки, которые часто скользкие и труднопроходимые. На смотровых точках нет никаких платформ, помостов или поручней – это природные достопримечательности, и каждый сам отвечает за свою безопасность.





- Парковка: Отправляясь в путь со двора визит-центра «Укко», оставьте свой автомобиль на парковке P1 (для краткосрочной парковки) или P2 (для долгосрочной парковки). В деревне Коли вы можете припарковать свой автомобиль в указанном месте, рядом со зданием информационно-туристического центра «Кулмакиви». Также стоянки есть в порту Коли и в Оллила. Если вы путешествуете в южной части национального парка, то можете оставить свой автомобиль на парковках в Ликолахти, Паймененваара, Пейпонпелто, Пирункиркко, Сеппяля и на придорожных площадках для стоянки автомобилей вдоль дороги Рантатие.

## Живописные тропы и Хераярвен киеррос

- Тропа Укко-Коли, длина 0,8 км. Тропа начинается во дворе визит-центра «Укко», перекресток № 11 за визит-центром. Тропа плавно поднимается вверх по покрытому елями склону. На перекрестке № 12 и 13, поверните налево. Вы сможете добраться до знаменитой смотровой точки горы Укко-Коли, поднявшись по ступеням на южной стороне. От подножия ступеней, тропа ведет вправо к легко доступной смотровой площадке Укко-Коли.
  - Маршрут спокойный и не имеет никаких ступеней до смотровой площадки.
- Тропа Акка-Коли, длина 0,8 км. Тропа начинается во дворе визит-центра «Укко», перекресток № 11 за визит-центром. Тропа плавно поднимается вверх по покрытому елями склону. На перекрестке № 12 поверните направо. Тропа продолжает идти по склону. Тропинка к смотровой точке Акка-Коли ответвляется налево, вьётся вдоль скал и поворачивает направо, предлагая вам возможность

восхождения на скалистую вершину с восточной стороны Акка-Коли.

- Маршрут без ступеней идет до скал возле горы Акка-Коли и доступен для детской коляски.
- Кольцевая тропа Хераярвен киеррос (от 30 до 61 км), проходящая через национальный парк, предлагает Вам возможность отправиться в поход на несколько дней. Вы увидите богатые растительностью леса, журчащие ручьи, скалистые смотровые точки и лесистые холмы. В 2007 году тропа Хераярвен киеррос была выбрана направлением года для походов.

## Другие советы для пеших прогулок

### Направления, доступные для пенсионеров, посетителей с детскими колясками и на инвалидных креслах

- Тропы на вершинах Коли (участки, где нет ступеней) частично доступны для посетителей с детскими колясками.
- Есть смотровая площадка для инвалидов, ниже смотровой точки Укко-Коли, на которую можно попасть с перекрестка № 11. Поверните налево с перекрестков № 12 и 13 и направо от подножия ступеней Укко-Коли.
- Лифтовой подъемник между стоянками и двором визит-центра «Укко» доступен для всех. Вход в Сокок Отель Коли, доступный для всех, расположен напротив верхней станции подъемника. Визит-центр «Укко» также доступен для всех.
- Оборудованные кострищем стоянки в Ликолахти и так называемая стоянка премьер-министра в

окрестностях двора визит-центра «Укко», пригодны для инвалидов и посетителей с колясками. Кроме того, стоянки возле гостевого дома «Аламая» в порту Коли, возле кафе «Коллин Рююнянен», в Ваараланахо и Турула также частично доступны.

- Единственный специальный туалет для инвалидов в национальном парке находится в визит-центре.
- Посетители с колясками могут прогуляться по круговой тропе Оллила – деревня Коли – Маттила – Оллила. От стоянки Оллила (Юля-Колинтиэ 12), пройдите по пешеходно-велосипедной дороге к деревне Коли. Возле пожарной станции сверните направо на природную тропу, ведущую в Маттила. Из Маттила, продолжайте путь по дороге для технического обслуживания в Оллила и дальше до стоянки.

## Зимние маршруты

Зимние маршруты в Национальном парке «Коли» приглашают вас окунуться в широкий спектр зимних видов спорта. Национальный парк и его окрестности могут похвастаться ухоженными трассами для беговых лыж, общей протяженностью более 50 км. Вершины Коли привлекают любителей ходьбы на снегоступах, однако вы также можете прогуляться на снегоступах и по протоптанным дорожкам, летним тропам и дорогам технического обслуживания. Вы можете даже заняться горнолыжным спортом на лыжных склонах Укко-Коли. Снегоходный маршрут в районе деревни Коли захватывает национальный парк. На странице «Что Нового» можно найти обновляющуюся информацию о состоянии тур.стоянок, зимних троп и маршрутов техобслуживания.





## Правила и инструкции Национального Парка «Коли»

### В Национальном парке разрешено:

- ходьба, лыжи, гребля на байдарках и каноэ, за исключением запретных зон
- сбор ягод и грибов
- рыбалка на удочку и подледный лов

### ограничено:

- Разведение костра и кемпинг разрешены только на специально отведенных для этого участках
- Парковка автомобилей разрешена только в специально отведенных местах
- Велоспорт допускается только по маршрутам, помеченным для этой цели
- Сноубординг и горные лыжи, которые запрещены на естественных склонах в наиболее важных обзорных точках (Укко-Коли, Акка-Коли и Паха-Коли). Это необходимо для сохранения природы и обеспечения безопасности наших гостей.
- Другие виды рыбалки разрешены только по лицензиям
- Охота для ограничения численности животных, считающихся вредоносными, допускается только с разрешением от Метсяхаллитус.

### запрещено:

- разведение костров, во время пожароопасного периода
- свободный выгул домашних животных
- сруб или повреждение деревьев, кустарников и других растений и несъедобных грибов или их частей
- повреждение почвы или горных пород, добыча горных пород или минералов
- убийство, ловля или нарушение покоя диких позвоночных животных и птиц, или повреждение их гнезд
- ловля или сбор беспозвоночных
- вождения автотранспорта, за исключением дорог, предназначенных для автомобилей
- оставлять после себя отходы и повреждать постройки
- Кроме того, для защиты гнездящихся птиц, посадка на некоторые острова запрещена в период с 15 мая по 15 июля.

## Подготовка

### Покрытие мобильной сети

- Хотя Финляндия имеет широкую сеть для мобильных телефонов, в парке есть некоторые области, где нет сигнала. Также, есть некоторые места, где могут быть помехи. В этом случае попробуйте подняться на более высокое место или выйти на открытое пространство. Может быть, будет лучше снять SIM-карту из телефона, а затем снова попытаться сделать экстренный вызов. Разные модели телефонов также различаются по своему охвату мобильной сети.

### Оборудование

- Для длительных походов мы рекомендуем вам взять с собой большую бутылку воды, так как вода может быть недоступна в сухие сезоны или загрязнена животными или бактериями. Вода, набранная из озера или реки, должна быть прокипячена перед употреблением.
- Перед началом путешествия по тропе Хераярви, рекомендуется, чтобы посетители убедились, что они в состоянии пересечь пролив Сикосалми самостоятельно, ткнув плот и реку Херайоки, используя натяжной трос. Более подробная информация в визит-центре «Укко».



- Сезоны находятся в резком контрасте друг с другом. Лето жаркое и начинается, в основном, уже в мае. Осень может быть бодрящей, когда теплая одежда и хорошая обувь необходимы или дождливой, когда нужна защитная непромокаемая одежда. Зима обычно начинается в ноябре. Зимой очень холодно и много снега. Сугробы тают в апреле, а тропы остаются влажными еще в мае.

- Чтобы добраться до некоторых туристических достопримечательностей в Национальном парке, вам понадобится специализированное оборудование.

- При посещении пещер, например, вам будут необходимы фонарь и обувь на устойчивой подошве.
- На длинных пешеходных маршрутах: большая бутылка воды и хорошая обувь.

## Безопасность

- В пределах территории Национального парка могут быть большие различия в высоте. Скалы и тропы могут быть особенно скользкими после дождя, когда они замерзли, и когда тает снег. Поэтому особая осторожность требуется на крутых склонах, чтобы избежать скольжения.

- Во время грозы лучше не забираться на вершины гор, поскольку существует опасность получить удар молнии в высоких, открытых местах.

- После выпадения большого количества снега, деревья на вершинах гор Укко-Коли и Мякряваара могут вызвать опасную ситуацию, когда их ветви ломаются под тяжестью снега.

## Пик сезонов

- Пик летнего сезона начинается в конце июня и заканчивается в начале учебного года, в середине августа. Сезон Руска, или золотая осень, начинается где-то 20 сентября и длится до 10 октября. Горнолыжный сезон начинается в середине февраля и продолжается до апреля. Школьные лагеря начинаются в этом районе в мае.

- Самое популярное туристическое направление в Национальном парке Коли это гора Укко-Коли, на которой находятся лучшие смотровые точки, визит-центр «Укко», отель Коли и горнолыжные склоны.



## Услуги в Национальном парке «Коли»

### Услуги для посетителей и рекомендации

- Информацию о походах в национальном парке «Коли» можно найти в визит-центре «Укко». Центр также предоставляет информацию о других природных направлениях в регионе Коли-Руунаа, включая рекреационную зону Руунаа, природный заповедник Телккамьяки, и национальные парки Патвинсуо, Тилккярви, и Петкельярви.
  - Выставки и слайд-шоу.
  - Групповые экскурсии на выставки и природные тропы (необходимо заказывать заранее).
  - Точка доступа в Интернет, сувенирный магазин и кафе «Вакка», предлагающее экологически чистую пищу.
  - Пожалуйста, свяжитесь с визит-центром «Укко», мы будем рады вам помочь в планировании вашего путешествия.

### Услуги, предоставляемые предприятиями и организациями в Национальном парке

- Предприятия и организации, предлагающие свои услуги в национальном парке
  - У всех предприятий есть соглашения о сотрудничестве с Метсахаллитус, и они следуют принципам устойчивого природного туризма при работе в национальном парке.

## Питание, где купить и приготовить

### Кафе, рестораны и магазины

- В визит-центре посетители смогут найти кафе с органическими продуктами питания и сувенирный магазин «Вакка», который продает органический кофе, травяной чай, а также, органическую выпечку и т.д.
- Ресторан и кафе в Сокок Отеле Коли ([www.sokoshotels.fi](http://www.sokoshotels.fi)).
- Кафе в художественно-культурном центре «Коллин Рююнянен» в центре деревни Коли.
- Кафе и ресторан в порту Коли, в гостевом доме «Аламая».
  - «Аламая» находится в ведении Коли Актив Оу ([www.koliactiv.fi](http://www.koliactiv.fi)). Во время зимнего сезона, ресторан открыт только по предварительному заказу.
- В летнее время работает кафе на ферме Маттила ([www.elontila.fi](http://www.elontila.fi), на финском языке). Во время зимнего сезона, кафе открыто только по предварительному заказу.
- Магазин в деревне Коли, также там имеется почтовое отделение и аптека, тел. межд. +358 13 672 206.

### Оборудованные туристические стоянки

- На территории Национального парка «Коли» существует несколько туристических стоянок
  - На материке: луг Турула, поляна Ваарала, залив Ликолахти, гора Паймененваара, поляна Иколанахо, впадина Хавукка, Лаккала озеро Питкялампи, Юля-Мурхи, мыс Рюкиниemi и туристическая стоянка «хижина Риннетупа» (управляется и поддерживается

Сокок Отелем Коли зимой, во время лыжного сезона) и так называемая тур.стоянка премьер-министра на горе Укко-Коли.

- На островах: остров Лайтосаари (2), Исо-Корппи, Пиени-Корппи; острова Хиеккасаари и Пиени-Хиеккасаари.

• Туристические стоянки отмечены на туристической карте и карте услуг Коли.

• Разжигание костров на стоянках запрещено во время пожароопасного периода.

### Питьевая вода

• Вода из колодцев в Иколанахо, Сеппяля и Оллила безопасна для питья без кипячения. Воду из источников Ваараланахо, Пайменваара и Иколанахо перед употреблением необходимо прокипятить. Более подробную информацию о качестве воды можно получить в визит-центре «Укко», где посетители также могут заполнить свои фляги водопроводной водой, если необходимо. Перед началом своего путешествия уточните в визит-центре информацию о наличии воды в колодцах и родниках.

• Колодцы в Лаккала и Оллила не используются из-за плохого качества воды.

• Вода из озер, рек и ручьев должна быть прокипчена перед употреблением. Вода из источников и проточная вода из ручьев, как правило, пригодна для питья. Тем не менее, качество воды не отслеживается, так что употребление природной воды на свой страх и риск.

• Посмотрите советы по питьевой воде в походе на страницах «Пеший туризм в Финляндии».





## Обращение с отходами

• Ни на парковках, ни на маршрутах, ни на тур.стоянках нет никаких контейнеров для сбора отходов, так что посетители должны забрать с собой весь свой мусор из похода. Никаких отходов не должно оставаться на территории Национального парка «Коли», по принципу «что принес, то и унес». Узнайте больше о Прогулках без мусора.

## Туалеты

• Биотуалеты можно найти в следующих местах: Турула, Ваараланахо, гора Паймененваара, Иколанахо, залив Ликолахти, Хавукка, Лаккала, озеро Питкялампи, Юля-Мурхи, Мюллюпуру, мыс Рюкиниemi, острова Лайтосаари (2), Исо-Корппи, Пиени-Корппи; Хиеккасаари и Пиени-Хиеккасаари.

• Так же туалеты можно найти в визит-центре «Укко», в Сокок Отеле Коли, в «Аламая» в порту Коли и в арт-кафе «Колин Рююнянен» в деревне Коли.

## Ночевки

### Кемпинг

Отдых на природе в Национальном парке разрешается в отмеченных областях. Эти области – Турула, Мюллюпуру, Юля-Мурхи, Лаккала и мыс Рюкиниemi.

• Кострище, навес и биотуалет доступны для туристов в Турула. Луг, окружающий кемпинг, специально предназначен для места отдыха

туристов. Воду можно набрать из колодца, который находится перед зданием сауны на ферме Оллила.

• В Мюллюпуру кемпинг расположен на территории старой хижины. Кострище, навес и биотуалет доступны для туристов. Воду можно набрать из ручья и прокипятить перед использованием.

• Крытый кемпинг находится во флигеле в Юля-Мурхи. Кострище, навес и биотуалет доступны для туристов. Воду можно набрать в пруду Питкялампи и обязательно прокипятить перед использованием.

• В Лаккала кемпинг, кострище и биотуалет находятся за главным зданием на берегу озера Хераярви. Дрова можно взять из сарая, который находится рядом с бывшим коровником. Вода в Лаккала небезопасна для питья. Воду лучше набирать из колодца на ферме Сеппяля или из озера (воду необходимо закипятить перед употреблением).

• В Рюкиниemi кемпинг расположен возле пляжа на озере Пиелинен. Кострище, навес и биотуалет доступны для туристов. Вода берется из озера, и она должна быть закипчена перед использованием.

### Гостевые домики в аренду

• Иколанахо (предоставляется по предварительному заказу круглый год)

• Йеро (предоставляется по предварительному заказу круглый год)

• Амбар Колин Рююнянен

• Метсяпиртти

• Мякря (предоставляется по предварительному заказу круглый год)

• Пярнялахти

• Сеппяля

• Сойккели

• Юля-Мурхи (предоставляется по предварительному заказу круглый год)

• Дополнительную информацию по аренде гостевых домов можно найти на веб-сайте ([www.vaaravaraukset.fi](http://www.vaaravaraukset.fi), на финском языке). Бронирование домиков может быть сделано через сайт. Зарезервировать домик можно также в визит-центре «Укко».

### Отель

• Сокок Отель Коли ([www.sokoshotels.fi](http://www.sokoshotels.fi))

### Другое жилье

На хранящей традиции ферме Маттила ([www.elontila.fi](http://www.elontila.fi), на финском языке), посетители могут остановиться в двух гостевых комнатах или в двухэтажном флигеле.

### Где помыться

• Сауна в Сокок Отеле Коли ([www.sokoshotels.fi](http://www.sokoshotels.fi)) открыта с 4 до 8 вечера ежедневно.

• Свяжитесь с гостевым домом «Аламая» в порту Коли или с кафе «Колин Рююнянен» заранее, чтобы узнать о возможностях сауны во время вашего похода.

• Сауну на ферме Маттила ([www.elontila.fi](http://www.elontila.fi)) можно арендовать.





## Жилье в прилегающих областях

- Центр свободного времени Future Freetime ([www.futurefreetime.fi](http://www.futurefreetime.fi)) в Коправаара это единственное место для кемпинга в регионе Коли.
- Традиционный V&B в двухэтажном флигеле в художественно-культурном центре «Колин Рююнянен» в деревне Коли.
- Сельский дом «Пайментупа» ([www.paimentupa.fi](http://www.paimentupa.fi)), расположенный на склоне горы Паймененваара в национальном парке «Коли», предлагает проживание, услуги ресторана для гостей, и некоторые мероприятия на природе.
- Weikan Oy ([www.weikan.fi](http://www.weikan.fi)) предлагает размещение в небольших квартирах и квартирах с террасой в Лома-Коли.
- Коли24 ([www.koli24.fi](http://www.koli24.fi)) это централизованная система онлайн-бронирования размещения в регионе Коли.
- Дальнейшая информация о частных туристических услугах в Коли может быть найдена на веб-сайте Коли ([www.koli.fi](http://www.koli.fi)).

- Некоторые из гостевых домиков в области Лиекса можно забронировать на сайте Лиекса ([www.liekka.fi](http://www.liekka.fi), на финском языке).
- Информация о местах для кемпинга и гостевых коттеджей в районе Йуука доступна на финском языке на веб-сайте Йуука ([www.juuka.fi](http://www.juuka.fi))
- В порте Коли существует гостевая пристань. Пожалуйста, свяжитесь с «Аламая» для получения информации об услугах.
- Более подробную информацию об услугах по размещению можно получить в туристической службе «Карелия эксперт» ([www.visitkarelia.fi](http://www.visitkarelia.fi))

## Аренда снаряжения

- Коли Актив ([www.koliactiv.fi](http://www.koliactiv.fi), на финском языке) в Укко-Коли продает и сдает в аренду походное снаряжение в Реткитупа.
- Пожалуйста, свяжитесь с «Аламая» в порту Коли, если хотите взять в аренду лодки или байдарки.
- Пожалуйста, свяжитесь с «Риннетупа» (Сокос Отель Коли) если хотите взять в аренду снаряжение для горнолыжного спорта.

## Услуги для людей с ограниченными возможностями

- Во все части визит-центра «Укко» можно добраться на инвалидной коляске. Здесь есть пандусы для инвалидов к экспозициям, туалет для инвалидов и лифт на второй этаж, где расположено аудиовизуальное оборудование и конференц-залы.
- Возле смотровой точки Укко-Коли есть отдельная смотровая площадка для инвалидов, которая находится в конце широкой тропы.
- Лифтовой подъемник от стоянки на гору Укко-Коли вмещает инвалидные коляски.
- На некоторые туристические стоянки национального парка можно добраться на инвалидной коляске: Ликолахти и так называемая тур. стоянка премьер-министра возле визит-центра «Укко».
- Единственный специальный туалет для инвалидов в национальном парке находится в визит-центре.



## Услуги для лодочников

### Гостевые причалы

• В порту Коли есть причалы для гостевых катеров, кораблей, парома и стапель для лодок. В то же время порт служит домашней гаванью для местных жителей.

○ Порт доступен лодкам всех размеров, хотя юго-восточные и восточные ветры могут вызвать проблемы.

○ Есть 8 мест для гостевых катеров. За дополнительной информацией обращайтесь в визит-центр «Укко», информационно-туристический центр Коли, тел. межд. +358 13 248 5315 или центр «Аламая» в порту Коли, «Коли Актив», тел. межд. +358 13 688 7250

- Бетонная рампа для лодок.
- Точка утилизации отходов химических туалетов.
- Распределение электроэнергии в корабли
- Пляж
- Стиральные машины в центре «Аламая».

## Прочие услуги в окрестностях

- Ближайший банкомат находится в Колинпортти в Ахмоваара. Ближайший банк находится в Йуука.
- В магазине деревни Коли есть почтовое отделение и услуги аптеки. При магазине также имеется заправочный пункт.

- Ближайший медицинский центр находится в Йуука.
- Общественные точки доступа в Интернет в визит-центре «Укко» и Сокос Отеле Коли.

## Достопримечательности в окрестностях

- Финский центр камня (kivikyyla.fi): Центр геознаний и опытов в городе Йуука, где можно посмотреть связанные с камнями выставки.
- Паатери: студия профессора искусств Эвы Рююнянен и лесная церковь в Вуонислахти, Лиекса.
- Бомба: подлинный Карельский фермерский дом в Нурмесе.







## Визит-центр «Укко»

**В визит-центре «Укко» вы найдете информацию о национальных ландшафтах Коли, лесистых горах Восточной Финляндии, достопримечательностях и культуре.**

### Добро пожаловать в «Укко»!

- Наша туристическая информация, справочная библиотека, ремесленная выставка и интернет-центр являются бесплатными.
- Чтобы попасть на наши выставки и слайд-шоу вам потребуется билет.
  - Взрослые – 5 евро, дети в возрасте от 6 до 16 лет – 2 евро, младше 6 лет – бесплатно
  - Групповой билет (минимум 10 человек) – 4 евро с человека, семейный билет (2 взрослых + 2 детей) – 12 евро, годовой билет – 17 евро.

- Забронированная экскурсия по нашей выставке на финском языке – 2 евро с чело века (минимум 17 евро с тура), на других языках – 2,50 евро (минимум 30 евро с тура).

## Как добраться

### На автомобиле и пароме

В визит-центр можно добраться по обширной сети дорог. Центр деревни Коли находится в 9 км, а визит-центр в 12 км от дороги №6, которая проходит между Йоэнсуу и Каяни. С дороги №6 поверните на дорогу 504 на Колинпортти в Ахмоваара. Поверните направо, если вы едете со стороны Йоэнсуу, и налево, если вы едете из Каяни. От деревни Коли указатели ведут к Укко-Коли.

Автомобильный паром ([www.pielis-laivat.fi](http://www.pielis-laivat.fi), на финском языке) курсирует между Лиексой и Коли в течение лета.

Дорога Рантатие, которая идет по берегу озера Пиелинен, представляет прекрасный живописный маршрут, 20 км дороги проходит по территории Национального парка. Так же, небольшие грунтовые дороги проходят по всему парку. По этим дорогам можно добраться к гостевым домикам и тропам. Если ехать со стороны Ахвенинен-Лиекса, то можно попасть на дорогу Рантатие, повернув направо с асфальтированной дороги № 515 на перекрестке на грунтовую дорогу в направлении на Херайоки. Если ехать в национальный парк по главной дороге №6 (идущей между Йоэнсуу и Каяни), то следует свернуть с нее на дорогу 515 в направлении Ахвенинен, а затем повернуть налево на перекрестке по направлению на Херайоки.

По прибытии к визит-центру «Укко» посетителям необходимо оставить свои автомобили на стоянке и продолжить путь пешком, вверх по склону (300 м) и затем по лестнице (150 м) или на лифтовом подъемнике.





## На общественном транспорте

Автобусы идут в Коли, из Йоэнсуу и Каяни. Также существует «маршрутное» такси. Такое такси курсирует ежедневно между Коли и Йоэнсуу от подъезда до подъезда (например, визит-центр «Укко» – вокзал Йоэнсуу). Стоимость такого трансфера примерно в одну цену с другим общественным транспортом. Такси должно быть заказано заранее, за 24 часа по тел. +358 100 9986. По этому номеру вы также можете узнать его расписание. Расписание автобусов на сайте Коли ([www.koli.fi](http://www.koli.fi)).

Летом корабли курсируют ([www.pielis-laivat.fi](http://www.pielis-laivat.fi), на финском языке) из Йоэнсуу, Лиексы, Нурмеса и Вуонислахти в Коли.

## Услуги визит-центра

- Информация об озере Пиелинен, туристических маршрутах Коли и других финских национальных парках.
- Бронирование гостевых домов в национальном парке «Коли».
- Услуги для проведения конференций
- Информация о местных туристических услугах.
  - Аренда походного снаряжения
  - Организаторы программ
  - Гостиницы и рестораны
  - Краткосрочная аренда гостевых домов
  - Рынок Коли и услуги такси
- Точка доступа в Интернет
- Детский игровой уголок для самых маленьких членов семьи

- Забронированные групповые экскурсии по выставке в визит-центре: необходим входной билет и плата в размере 2 евро с человека. (Если в группе меньше 10 человек, мы берем плату с группы в размере 17 евро). Экскурсии должны быть забронированы заранее.

- Мы продаем карты, публикации о природе и культуре, плакаты, открытки, товары местных ремесленников.

- В нашем кафе вам предложат экологически чистые продукты питания.

## События

Информация о событиях (на финском языке).

## Выставка наследия Коли

Выставка в визит-центре «Укко» рассказывает о геологии региона Коли, природе и культуре.

## Конференц-зал и аудио-визуальные презентации

- На втором этаже визит-центра находится хорошо оборудованный зал, который вмещает 200 человек. Его можно взять в аренду для проведения конференций и семинаров.

- Бронирование можно сделать здесь ([www.vaaravaraukset.fi](http://www.vaaravaraukset.fi), на финском языке).

- В свободное от конференций время, в зале демонстрируются различные слайд-шоу и презентации о природных особенностях Коли продолжительностью 20 минут.

## Справочная библиотека и Медиа студия

- В справочной библиотеке имеется ассортимент книг о природе, культуре и истории. Медиа студия имеет множество CD-ROMов о природе и культуре, а также другие средства массовой информации для использования посетителями.

## Двор визит-центра

- Двор визит-центра является ключевой территорией, т.к. здесь берут свое начало и тропа, и ступени, ведущие от визит-центра к смотровой площадке Укко-Коли. Подъемник, доставляющий посетителей на берег озера Пиелинен, и несколько троп, ведущих к лесистым горам, тоже начинаются во дворе центра.

## Услуги кафе и ресторана

- Сувенирный магазин визит-центра, «Вакка», продает органическое печенье, натуральный кофе, органический горячий шоколад, травяной чай и изделия местных ремесленников. Мы также обслуживаем конференции.

- Во дворе рядом с визит-центром, в отеле Коли, также находится кафе/ресторан.

- Арт-кафе «Колин Рююнянен» расположено в центре деревни Коли и функционирует так же, как информационный центр национального парка Коли. «Колин Рююнянен» также предлагает размещение в двухэтажном флигеле. Телефон межд. +358 13 672 160.



- В порту Коли, в гостевом доме «Аламая», можно найти кафе, а также конференц-зал, пункт туристической информации, выставки и резервируемые сауны. Телефон межд. +358 13 673 223. Летом, с 15 июня по 15 августа, гостевой дом «Аламая» открыт каждый день.

### Услуги для школьных групп

- В 2001 году в визит-центре «Укко» начался проект школьных лагерей. Проект стартовал благодаря совместным усилиям НИИ леса Финляндии, «Укко-Колин Юствят» (группа друзей Национального парка Коли) и 20 местным предпринимателям. Цели совместного предприятия направлены на развитие программ школьных лагерей.

### Услуги для людей с ограниченными возможностями

- Все места визит-центра доступны для инвалидных колясок. В здании есть туалет для инвалидов. На всех лестницах есть пандусы и лифт на второй этаж к зрительному и конференц-залу. Зрительный зал и кафе могут одновременно вмещать несколько инвалидных колясок.
- Для людей с нарушениями слуха в зале есть система индукционной петли.
- Лифтовой подъемник от стоянки к визит-центру, подходит для инвалидных колясок. Инвалиды также могут подъехать к зданию на машине в случае необходимости. В противном случае это запрещено.
- К смотровой площадке Укко-Коли можно добраться по широкой тропе, которая имеет ровную поверхность для инвалидных колясок.

### Часы работы в году

13.2.–24.6.

Пн-вс, с 10 утра до 5 вечера

25.6.–12.8.

Пн-Вс, с 9 утра до 7 вечера

13.8.–30.9.

Пн-вс с 10 утра до 5 вечера

1.10.–18.11.

Пн-Сб, с 10 утра до 5 вечера,  
Вс, с 10 утра до 3 часов дня

3.–31.12.

Пн-Сб, с 10 утра до 5 вечера,  
Вс, с 10 утра до 3 часов дня

### Исключения

23.6. с 12 утра до 7 вечера

24.6. с 10 утра до 7 вечера

19.11.–2.12. закрыто

6.12. с 10 утра до 3 часов дня

24.12. закрыто

25.12. с 12 дня до 5 вечера


26.12. с 10 утра до 3 часов дня

### Контактная информация Адрес

Визит-центр «Укко»

Ylä-Kolintie 39

83960 Коли (Лиекса), Финляндия





## Краткая информация о парке

Расположение:	<p>В восточной финской губернии Северной Карелии, в 60 км к северу от Йозенсуу на берегу озера Пиелинен.</p> <p>Общая площадь парка 45 кв. км.</p>	Детальная карта
Как добраться:	<p>На рейсовом «маршрутном» такси из Йозенсуу. Такси имеет хорошее сообщение с вокзалом и аэропортом.</p>	Инструкции
Что посмотреть:	<p>Великолепные виды с вершины Укко-Коли вдохновляли художников и путешественников на протяжении столетий. В дикие и суровые леса национального парка Коли точечно вкраплены луга и березняки, которые сформировались на местах бывших полей, ранее используемых местными фермерами. Фермерские хозяйства в парке стараются по-прежнему сохранить старые традиционные методы ведения сельского хозяйства и повысить количество местных пород скота.</p>	Природные объекты и достопримечательности
Кому подходит:	<p>Идеально подходит для однодневных прогулок. Некоторые из коротких кольцевых маршрутов парка достаточно легкие и доступны для семей с маленькими детьми.</p> <p>Большинство троп парка, однако, более сложные, поэтому стоит одеть удобную обувь (туристические ботинки).</p> <p>Большинство посетителей исследуют парк самостоятельно. Кто-то наслаждается короткой прогулкой, а кто-то длительным походом.</p> <p>Визит-центр для посетителей и путь до нижней обзорной точки на горе Укко-Коли доступны для посетителей с ограниченными физическими возможностями.</p>	Эмблема
Лучшее время для посещения:	<p>Парк привлекателен и доступен круглый год</p>	



Тропы	<p>Летние маршруты представляют собой несколько четко обозначенных кольцевых маршрутов и природных троп (длина от 1,5 до 61 км).</p> <p>Тропы парка проходят через специально оборудованные для пикника, кемпинга и разведения костра места.</p> <p>Зимой для посетителей подготовлены лыжные маршруты по территории парка и вокруг него общей протяженностью около 50 км. Обозначенный экскурсионный маршрут на снегоступах длиной 1,5 км проходит через лес к живописной обзорной точке на горе Укко-Коли. Также для посетителей существует возможность заняться горнолыжным спортом на северо-западных склонах Укко-Коли.</p>	Найти подходящий для вас маршрут
Правила	<p>Вы можете свободно собирать дикие грибы и ягоды, которые растут в изобилии вокруг парка (изобилие ягод наблюдается в июле и августе, а вкусные грибы можно найти в период с июля по октябрь). Пожалуйста, не собирайте другие дикие растения.</p> <p>Посетители могут разводить костры только на специально оборудованных для этого местах.</p>	<p>Возможные мероприятия</p> <p>Инструкции и правила</p> <p>Пешие прогулки без мусора</p>
Возможности	<p>Визит-центр «Укко» открыт круглый год, предоставляя:</p> <ul style="list-style-type: none"><li>• советы посетителям</li><li>• закуски в кафе центра</li><li>• книги, карты, поделки местных мастеров и подарочно-сувенирную продукцию национального парка</li><li>• экскурсию по экспозиции</li></ul> <p>В Коли также имеется гостиница, несколько ресторанов и магазин снаряжения для активного отдыха на природе. Местные компании предлагают организованные мероприятия, включая прогулки с гидом и конные походы.</p>	<p>Часы работы визит-центра</p> <p>Прочие услуги в парке</p> <p>Услуги, предоставляемые партнерами парка</p>



Национальный парк

«Коли»

русский |



Размещение

В Коли вы найдете широкий спектр размещения, от комфортабельного отеля до скромных домиков, которые можно арендовать.

Размещение

Также Вы можете разбить лагерь со своей палаткой в пяти специально оборудованных для этого местах на территории парка. Все эти тур.стоянки оборудованы кострищем и компостным туалетом (в некоторых местах есть колодцы с хорошей питьевой водой).

Подробная информация

Визит-центр «Укко», тел. +358 205 64 5654,  
e-mail: ukko@metsa.fi

Страница национального парка Коли в интернете  
[www.outdoors.fi/koli](http://www.outdoors.fi/koli)

Фото

Смотрите фотографии посетителей здесь:

[yhteiso.luontoon.fi](http://yhteiso.luontoon.fi)  
[www.facebook.com](http://www.facebook.com)



[luontoon.fi](http://luontoon.fi) [outdoors.fi](http://outdoors.fi)



METSÄHALLITUS