



KUVAT: SAARA LAVI



Polkujuoksu innostaa lähtemään luontoon

Polkujuoksu on vauhdikas ja yhteisöllinen liikuntamuoto.

Repoveden kansallispuistossa jylhien metsien, korkeiden kallioiden ja kirkasvetisten järvien keskeltä löytyy huikea reitiverkosto juoksun ystäville. Tämän esitteen kolme reittiehdotusta kutsuvat Repoveden poluille kokemaan

upeita hetkiä luonnossa juosten; yksin tai ryhmässä, hitaasti nautiskellen tai vähän vauhdikkaammin.

Kaikki puiston reitit on merkitty maastoon oransseilla maalimerkeillä. Tämän esitteen reittiehdotuksia ei ole merkitty erikseen. Otathan kartan mukaan!

KUUTINKIERTO 7,4 km

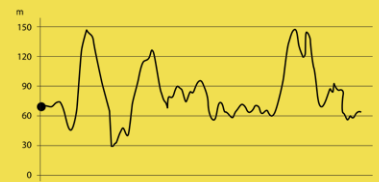
Kuutinlahden ranta-Lapinsalmi

Kohteet reitillä: Mustalampi-Mustalamminvuori-Kuutinkanava-Katajajärvi-Katajavuori-Lapinsalmi

Vaativuus: Noususumma 155 m

Polkupohja reitin alkuosuudella on juurakkoinen ja kallioinen, nousut Mustalamminvuorelle ja Katajavuorelle tuovat fyysisistä haastetta.

Erikoista reitin varrella: Reitti edellyttää siirtymistä vesiteitse, (esim. venetaksilla) lähtöpaikalle. Reitien aluksi kiivetään Mustalamminvuoren näkötornille, josta polku jatkuu kallioiden yli Kuutinkanavan uittorännille, Katajajärven jylhiin rantametsiin ja edelleen Katajavuoren avaralle huipulle. Reitien lopussa edessä on vielä Lapinsalmen riippusillan ylitys.



KOPPELONKIERROS 8,2 km

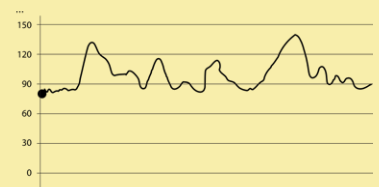
Rengasreitti. Tervajärven P-alue. Reittikuvauksen kiertosuunta vastapäivään.

Kohteet reitillä: Tervajärvi-Lojukoski Kuutinkanava-Talas-Tervajärvi

Vaativuus: Noususumma 150 m

Reitin alkuosa Tervajärven rantakallioilla ja kivikkoisella polkupohjalla on haastava, loppua kohden pohja muuttuu vauhdikkaammaksi. Reitillä ei ole suuria yhtenäisiä nousuja, mutta lyhyet jyrkät juurakkoiset nousut ja laskut tekevät juoksusta paikoin haastavaa.

Erikoista reitin varrella: Reitti kiertää erämaisen Tervajärven ympäri puiston rauhallisemmassa osassa. Matkan varrella kohokohtiin kuuluvat rantakallioilta Tervajärven ylle avautuvat näkymät, Tukkiniemen utuinen vanha metsä ja pikaisen katsauksen tukin uiton historiaan tarjoava Kuutinkanavan uittoränni.



VUORTENVALLOITUS 10,1 km

Rengasreitti. Saarijärven P-alue.

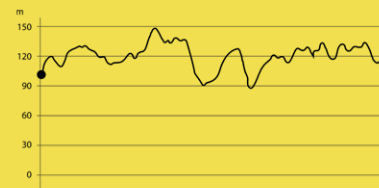
Reittikuvauksen kiertosuunta vastapäivään

Kohteet reitillä: Saarijärvi-Sukelta-janiemi-Olhavanvuori-Mustalamminvuori-Kirnuhuoko-Saarijärvi

Vaativuus: Noususumma 180 m


Vauhdikas ja vaihteleva reitti, jolla haastavimmat osuudet sijoittuvat reitin keskivaiheille Olhavan ja Mustalamminvuoren rinteille. Polut ovat pääosin kapeita ja juurakkoisia, kallio-osuuksilla puiden maalimerkkejä voi olla paikoin vaikea havaita.

Erikoista reitin varrella: Vuorten valloitus johdattaa sinut metsän rauhassa risteileviä vauhdikkaita pikkupolkuja pitkin Saarijärveltä kohti puiston parhaita näköalapaikkoja Olhavaa ja Mustalamminvuorta. Rauhallisemmalla loppuosuudella Kirnukankaan laavun läheiset kalliot ja lyhyt tieosuus tarjoavat hetken vauhdin hurmaa ennen jyrkkää loppulaskua alas Tolosenvuorelta.



Repoveden kansallispuisto

Lisätietoja ja ideoita retken suunnitteluun ja ajankohtaista tietoa: www.luontoon.fi/repovesi

 [repovesikansallispuisto](https://www.facebook.com/repovesikansallispuisto)

Repoveden virtuaaliopas: www.visitrepovesi.fi



- Repoveden kansallispuisto
Reповesi Nationalpark
Reповesi National Park
Национальный парк "Reповеси"
- Arnikotkan metsän luonnonsuojelualue
Aarnikotka skog naturskyddområde
Aarnikotka Forest Nature Reserve
Заказник "Aarnikotka"
- Orastustaulu - Informationstavla -
Information board - Информационный стенд
- Pysäköintialue - Parkeringsplats -
Parking - Парковка
- Kaivo - Brunn -
Well - Питьевая вода
- Tulentekopaikka - Eldplats -
Camp-fire place - Кострище
- Keittokatos - Koksjuul -
Cooking shelter - Летняя кухня
- Laavu - Skärmskydd -
Lean-to shelter - Навес
- Varauskota - Hyreskata -
Rental lapp hut - Чум (аренда)
- Vuokrakämpä - Hyresstuga -
Rental cabin - Изба (аренда)
- Leirialue (varattava) - Lägerområde (reserverbart)
Camp (reservable) - Кемпинг
- Näkö torni - Utsiktstorn -
Senic lookout tower - Вышка наблюдения
- Kaunis näköala - Vacker utsikt -
Fine view - Красивый ландшафт

- Luonnonnähtävyys - Naturobjekt - Site of natural beauty
Природная достопримечательность
- Kävelysilta - Gångbro -
Foot bridge - Пешеходный мостик
- Kanoottilaituri - Kanotbrygga -
Canoe launching place - Место для спуска байдарки
- Veneenlaskupaikka - Båtramp -
Boat ramp - Место для спуска лодки
- Kuivakäymälä - Torrtoalett -
Dry toilet - Сухой туалет
- Matkailuyritys
Privat turismföretag
Private tourism company
Туристическая компания

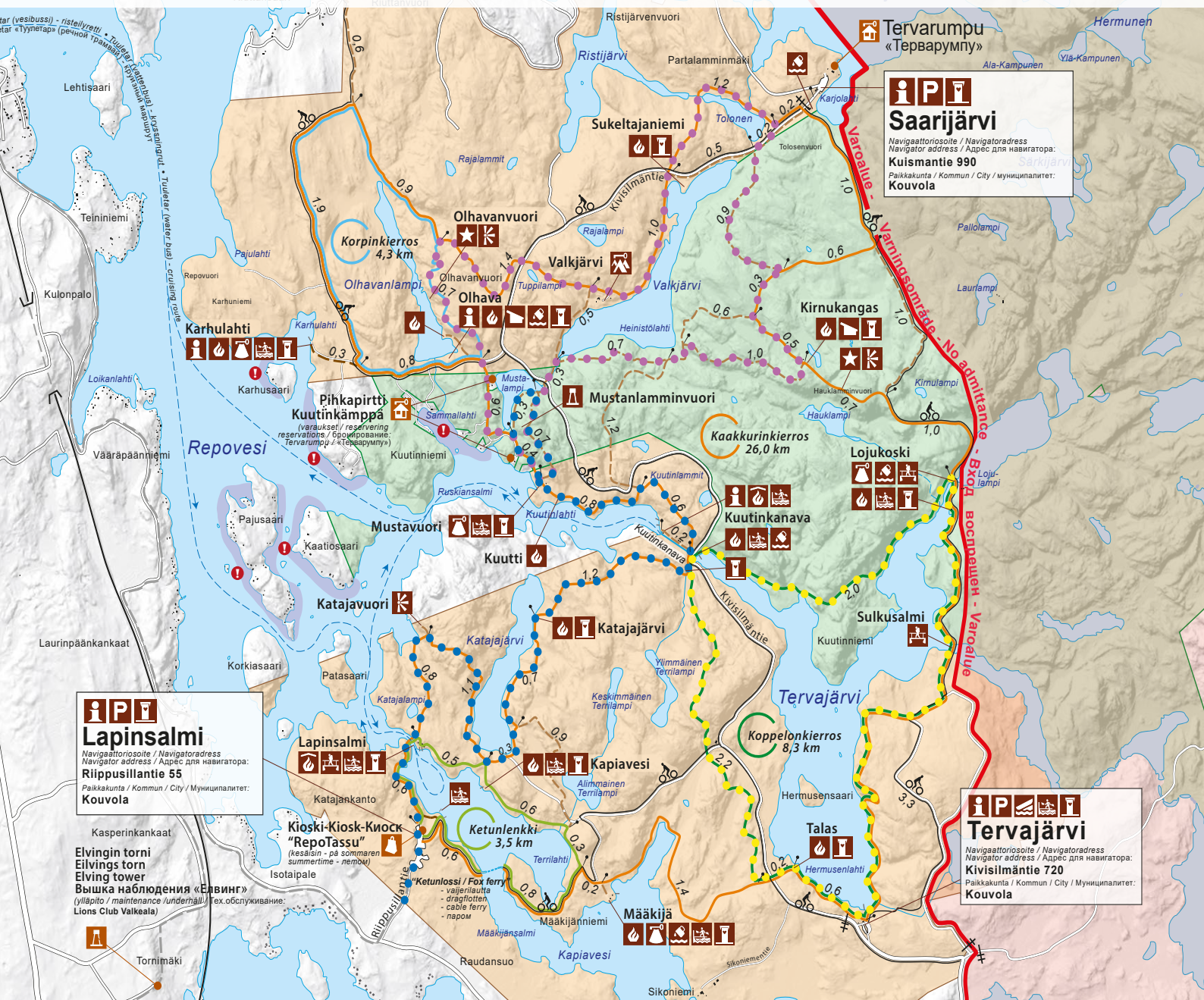
Rengasreitit - Rundslingor - Circular routes - Кольцевые маршруты

- Ketunlenkki
Ketunlenkki rundslinga
Ketunlenkki Trail
Маршрут "Ketunlenkki" 3,5 km/km
- Korpinkierros
Korpinkierros rundslinga
Korpinkierros trail
Маршрут "Korpinkierros" 4,3 km/km
- Koppelon kierros
Koppelon kierros rundslinga
Koppelon kierros Trail
Маршрут "Koppelon kierros" 8,3 km/km

- Kaakkurinkierros rundslinga
Kaakkurinkierros Trail
Маршрут "Kaakkurinkierros" 26,0 km/km
- Kansallispuiston retkeilyreitti
Nationalparks led
National Park hiking route
Пешеходная тропа Национального парка
- Muu retkeilyreitti
Övrig vandringssled
Other hiking route
Другой пешеходный маршрут
- Vuortenvallotus, 10 km
- Koppelonkierros, 8,2 km
- Kuutinkierto, 7,4 km

- Pyöräily sallittu - Kykling tillåtet - Cycling allowed
Передвижение на велосипеде разрешено
- Tie - Väg - Road - Дорога
- Rautatie - Järnväg - Railway - железная дорога
- Puomi - Våg bom - Road barrier - Шлагбаум

- Kaikki reitit on merkitty maastoon oranssilla maalimerkinöillä.
• All trails are marked with orange paint in the terrain.
- All trails are marked with orange paint in the terrain.
- Все маршруты на местности промаркированы оранжевыми метками.
- Yksityinen mökkiranta. Pida vähintään 50 metrin etäisyyks rantaan.
• Privat område. Håll ett avstånd på minst 50 meter till stranden.
- Private Property. Leave a distance of at least 50 metres to the shore.
- Частный коттеджный пляж. Соблюдайте дистанцию как минимум в 50 метров от берега



Saarijärvi
 Navigaattorissoite / Navigatoradress
 Navigator address / Адрес для навигатора:
Kuismantie 990
 Paikkakunta / Kommun / City / муниципалитет:
Kouvola

Lapinsalmi
 Navigaattorissoite / Navigatoradress
 Navigator address / Адрес для навигатора:
Riippusillantie 55
 Paikkakunta / Kommun / City / муниципалитет:
Kouvola

Tervajärvi
 Navigaattorissoite / Navigatoradress
 Navigator address / Адрес для навигатора:
Kivisilmantie 720
 Paikkakunta / Kommun / City / муниципалитет:
Kouvola

Elvingin torni
 Eivings torn
 Elving tower
Вышка наблюдения «ЕВВИНГ»
 (yläilto / maintenance / underhål) / Факс обслуговування:
 Lions Club Valkeala