



1,5 km
2,4 km
7 km

1-2,5
-3 h

lätt



TOP 3

1. Matpaus vid havsstranden
2. Fågelsång och grodkväk på våren
3. Beundra räfflor i berget längs naturstigen



Sommarö naturstig, Kvarkens världsarvsområde

Sommarö naturstig berättar om vår krigshistoria och tar dig till lavrik granskog, ut på karga klippor, till en skogstjärn och havsstranden, där du hittar spår efter den senaste istiden.


Sommarö fungerade åren 1940–2000 som försvarsmaktens ammunitionsdepå och kustartilleriets fort. Från försvarsmaktens tid finns ännu minnen, såsom kanonplattformar, en stor brygga, Sommarö vaktstuga och ett minnesmärke.


Naturstigen tar dig över en öppen hållmark, där det finns spår efter såväl fortets verksamhet som den senaste istiden. I den lavrika granskogen är det svalt också under en het sommardag. Här omges du av len fågelsång, även om det är svårt att få syn på själva fåglarna.


I slutet av sommaren kan du äta blåbär under utflykten och på hösten plocka svamp. Stigen går runt en liten

skogstjärn, där grodor håller till på våren. I en bäck som leder ut i havet kan det finnas abborrar och mörtar, som stiger upp i bäcken för att leka. Vid rastplatsen finns ett skärmskydd och en eldplats, där du kan söka skydd för regn. Du kan också vandra en längre rutt, som delvis följer en allmän sandväg och går till Sommarösunds badstrand. Vid denna led finns en liten jättegyta. På en del av stigarna kan man röra sig med rullstol och barnvagn.


[#kvarken](#) [#merenkurkku](#)
[#kvarkenworldheritage](#)

 **ANVÄNDNINGSTID**
Rekommenderad besökstid
våren - sommaren - hösten.


 **STARTPLATS**
Parkeringsplatsen vid Sommarö hyrstuga.


 **LÄNGD** 1,5 km | 2,4 km | 7 km

 **TIDSÅTGÅNG** 1–2,5 –3 h


 **SVÅRIGHETSGRAD** Lätt.
Leden är lätt att vandra, och den lämpar sig väl också för exempelvis barnfamiljer. Höjdskillnaderna är små. I de blötare områdena finns spångar, och en del av stigarna är belagda med flis.

 **RUTTMARKERINGAR OCH SKYLTNING**
Orange och blå färgmarkeringar.

 **UTRUSTNING**
Vi rekommenderar stadiga skor och på sommaren kläder som håller myggen på avstånd.

 **SÄKERHET**

- Stenar, brobanor, trappor och spångar kan vara hala vid och efter regn samt på vintern.
- Läs mer om säkerhet och friluftsliv www.utinaturen.fi/sakerhetsaspekter

 **INSTRUKTIONER OCH REGLER**

- Allemansrätten gäller i området.
- Förbjudet att göra upp öppen eld då det råder varning för skogsbrand.
- Sällskapsdjur ska hållas kopplade.
- Förbjudet att färdas med motorfordon med undantag av de vägar som är avsedda för ändamålet.

Sommarö naturstig

