Liite 3 A
Kansalaisille suunnatun kyselyn karttavastaukset - Metsästys- ja kalastuspaikat

PAIKKA!-KARTTAKYSELY

Tulokset Ylimuoniosta

Tärkeä metsästyspaikka

Kohteen kuvaus
ja toiveet muille toimijoille

(lisätty 1 km "puskuri")

Tärkeä kalastuspaikka

Kohteen kuvaus
ja toiveet muille toimijoille

Ylimuonion käyttösuunnitelman alue

Nykyiset reitit

Ulkoilureitti

Moottorikelkkareitti

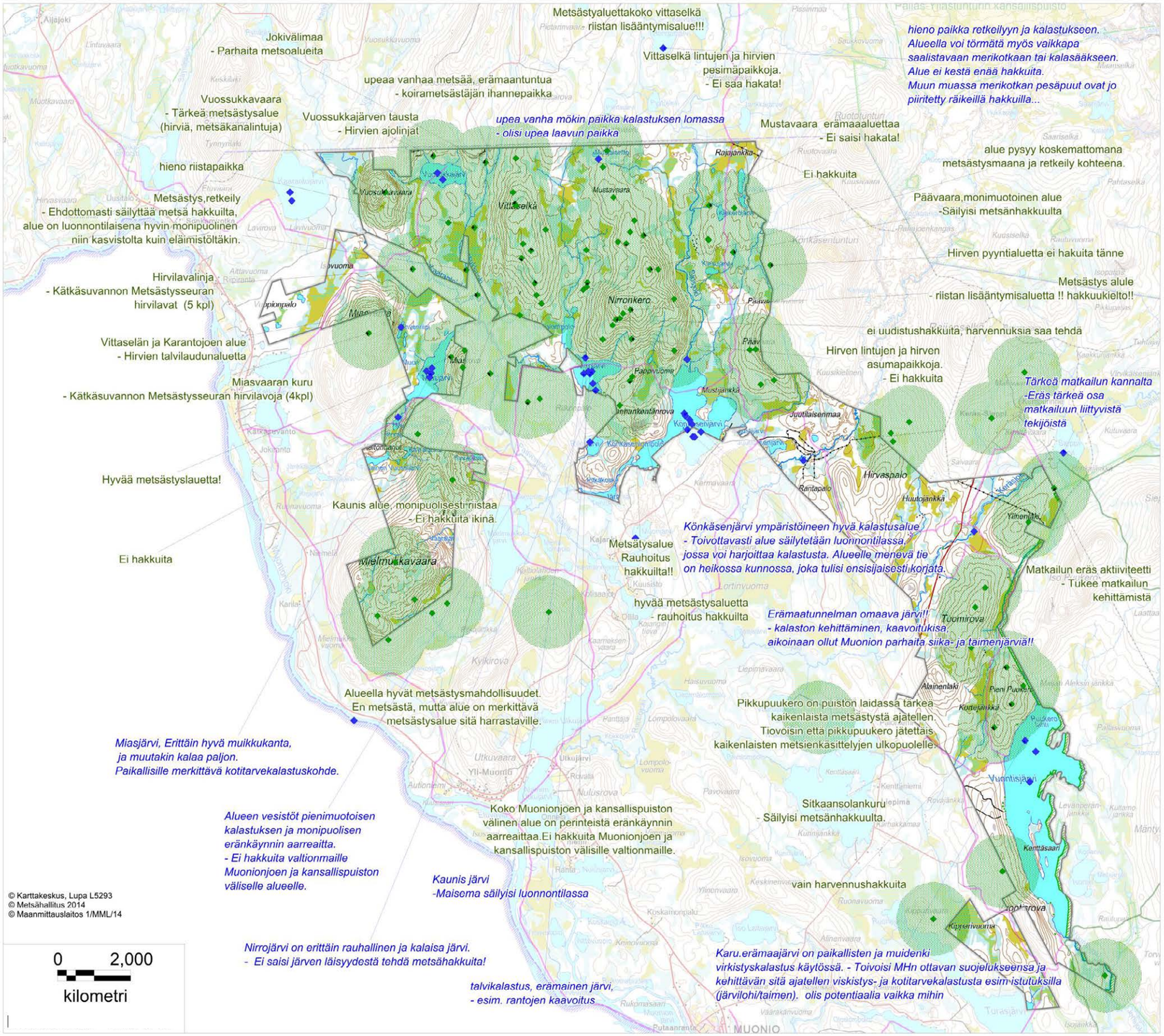

A. Heikkonen/Metsähallitus 14.2.2014

Liite 3 B
Kansalaisille suunnatun kyselyn karttavastaukset - Luonnontuotteiden keruupaikat sekä luontoarvojen vuoksi tärkeät paikat

PAIKKA!-KARTTAKYSELY

Tulokset Ylimuoniosta

Tärkeä paikka luontoarvojen vuoksi

★ *Kohteen kuvaus ja toiveet muille toimijoille*

Tärkeä paikka luonnontuotteiden keruussa

◆ *Kohteen kuvaus ja toiveet muille toimijoille*

(Lisätty 0,5 km "puskuri")

Ylimuonion käyttösuunnitelman alue

Nykyiset reitit

Ulkoilureitti

Moottorikelkkareitti

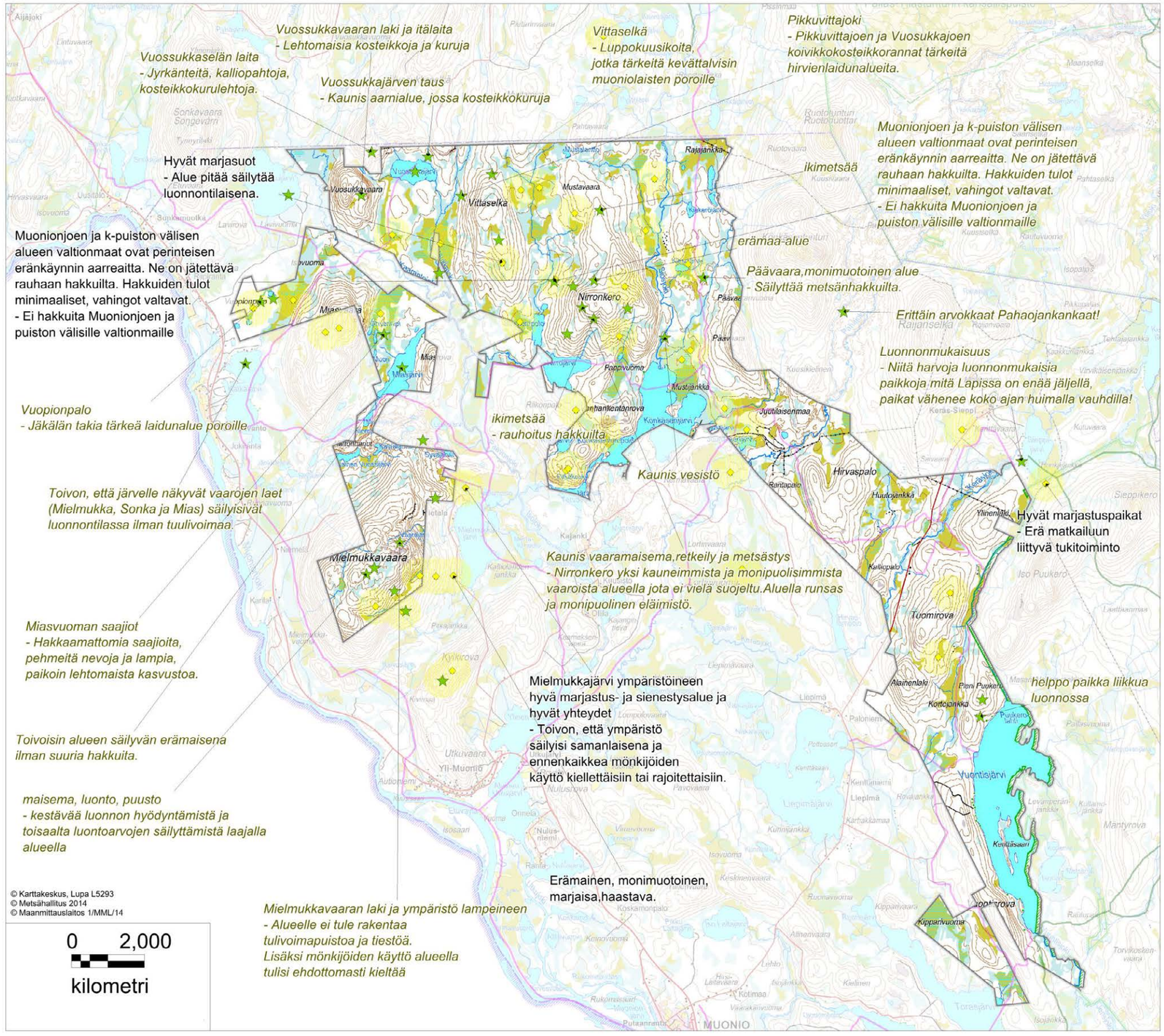

A. Heikkonen/Metsähallitus 17.2.2014

Liite 3 C
Kansalaisille suunnatun kyselyn karttavastaukset - Maisema ja kulttuuriarvojen vuoksi tärkeät paikat

PAIKKA!-KARTTAKYSELY

Tulokset Ylimuoniosta

Kulttuuriarvojen vuoksi tärkeä paikka

Kohteen kuvaus
ja toiveet muille toimijoille

Maisema-arvojen vuoksi tärkeä paikka

Kohteen kuvaus
ja toiveet muille toimijoille

Ylimuonion käyttösuunnitelman alue

Nykyiset reitit

Ulkoilureitti

Moottorikelkkareitti

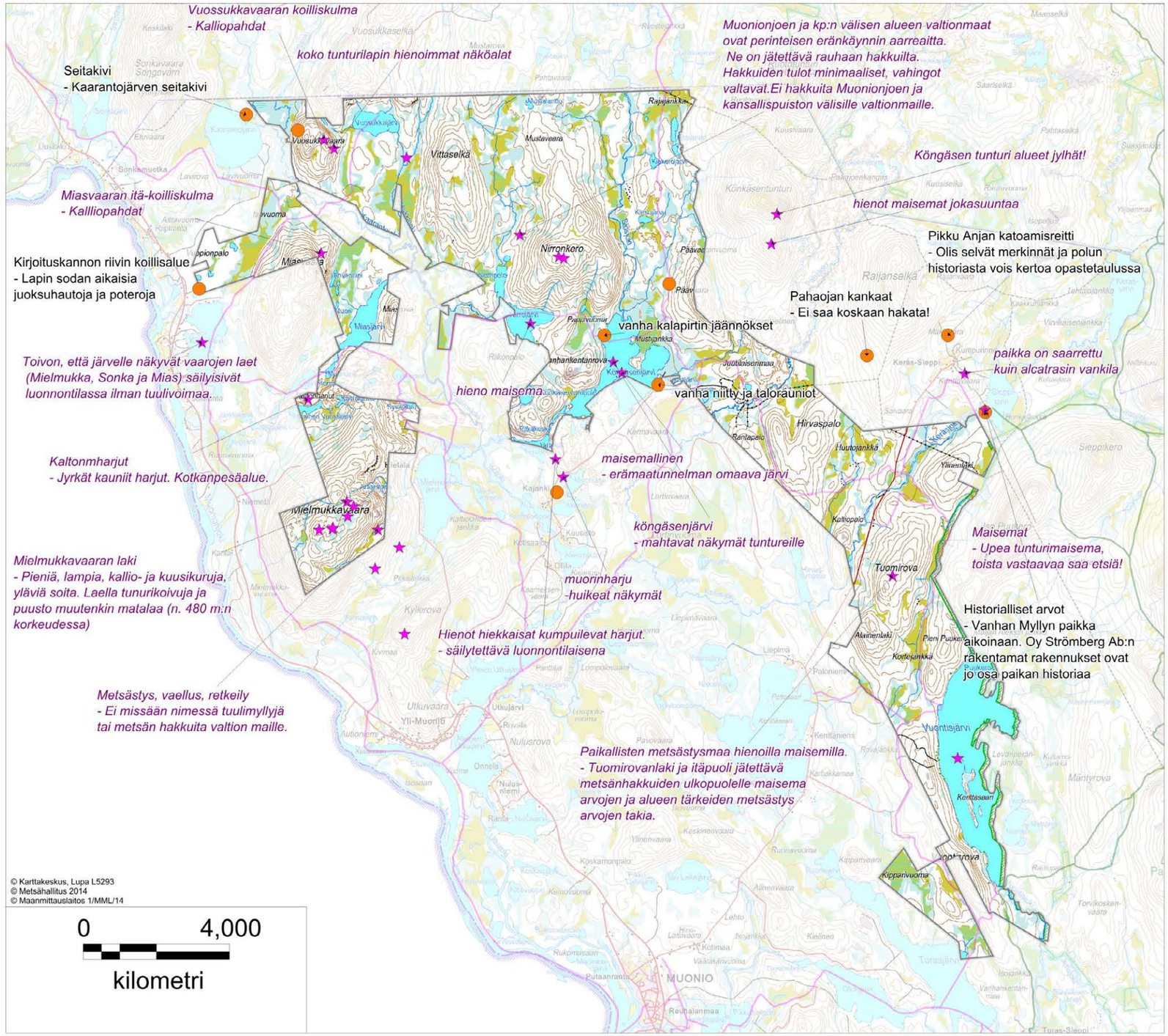

A. Heikkonen/Metsähallitus 21.2.2014

Liite 3 D
Kansalaisille suunnatun kyselyn karttavastaukset - Tärkeät reitit, muut tärkeät kohteet ja paikat, joista halutaan antaa palautetta Ylimuonion maankäytön suunnitteluun

PAIKKA!-KARTTAKYSELY

Tulokset Ylimuoniosta

Muu tärkeä paikka

● Kohteen kuvaus ja toiveet muille toimijoille

Tärkeä reitti

Kohteen kuvaus ja toiveet muille toimijoille

Tästä kohteesta haluan antaa palautetta

▼ Palaute kohteesta

Ylimuonion käyttösuunnitelman alue

Nykyiset reitit

Ulkoilureitti

Moottorikelkkareitti

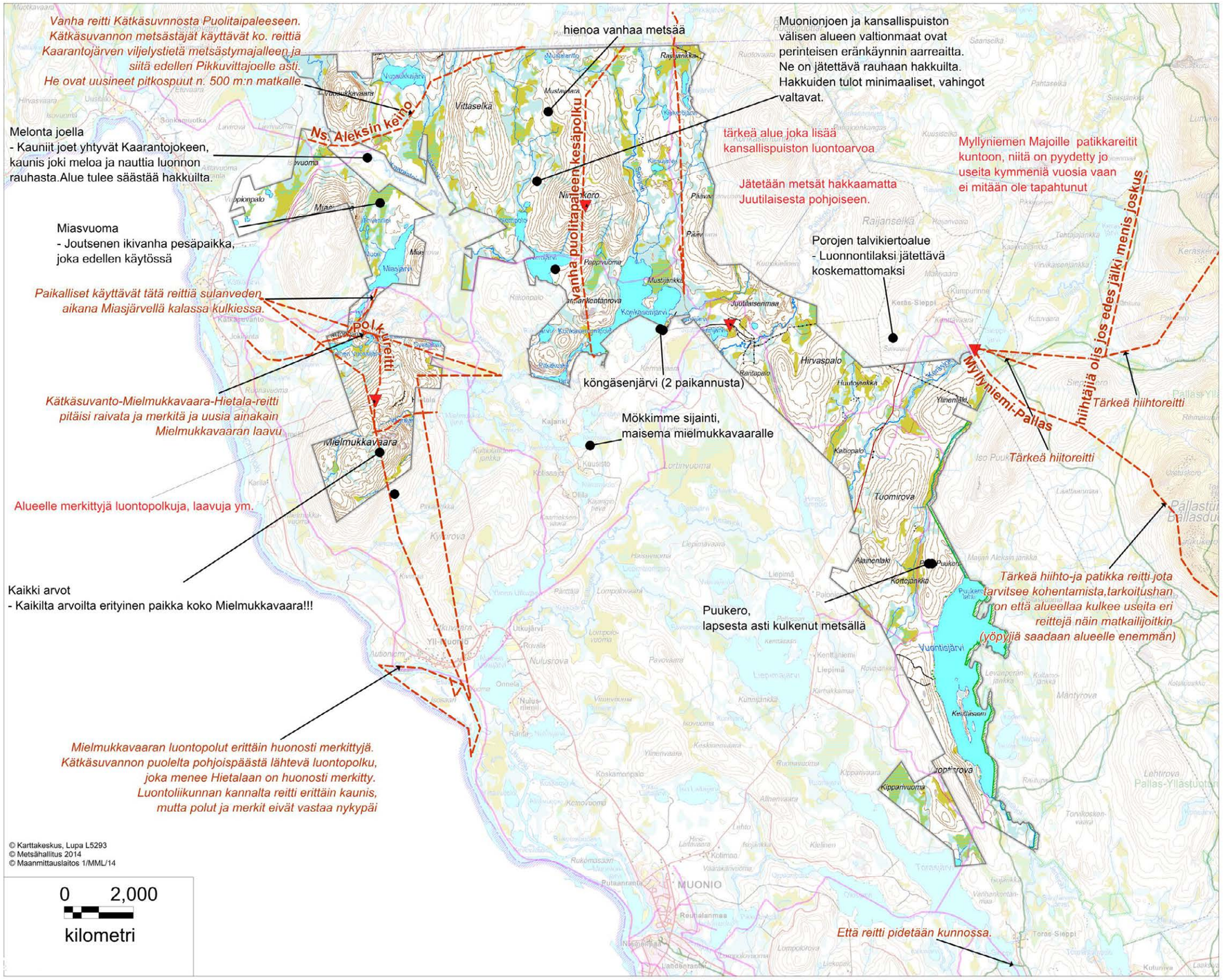

A. Heikkonen/Metsähallitus 14.2.2014