

Kellarilammen polku 1 km

TOP 3

1. Pytkynharjun harjujen-suojelualue
2. Pytkynharjun herkkutatit
3. Esteetön reitti laavulle



Kellarilammen polku on helposti lähestyttävä kohde Pytkynharjun eteläpuolella. Polun päässä odottaa Kellarilampi laavuineen.

Kellarilammen polku on esteetön ja sorastettu vajaan puolen kilometrin mittainen reitti Kellarilammen parkkipaikalta Kellarilammen rannassa sijaitseville laavuille. Laavuissa on pöydät ja penkit, joten eväsretkellä voi olla mainiosti myös sadesäällä. Laavuilta pääsee puista siltaa pitkin aivan veden ääreen vaikkapa ahvenia narraamaan.

Polulla pääsee ihailemaan harjun rinnettä, suomalaismaa sekä suolammen elämää. Jylhä Pytkynharju kohoaa aivan laavun takana ja sen huipulla kannattaa piipahtaa.

Kellarilammelle kannattaa ottaa kalavehkeet mukaan – lampi on tunnettu kala-apajistaan. Kalastaa voit esimerkiksi laavun edustalla olevalta laiturilta.

KÄYTTÖAIKA: Sulan maan aikaan kävelyreitteinä.

KESTO: 1 h

VAATIVUUS: Helppo, esteetön.

LÄHTÖ- JA PÄÄTÖSPAIKKA:

Kellarilampi, Rytinkisalmentie 1835, Pudasjärvi

REITTIMERKINTÄ:

Kaikki Syötteen kävelyreitit on merkitty keltaisilla maalimerkeillä, risteyksissä opasviitat.

VARUSTEET:

Hyvät lenkkikengät ja kelin mukainen vaatetus. Taukoevästä ja juotavaa. WC-paperia, tulitikut ja puukko.

TURVALLISUUS

- Hätätilanteessa soita 112.
- Risteyskohdissa tulee varmistaa, että lähtee oikeaan suuntaan.
- Varaa riittävästi aikaa reitin kulkemiseen.
- Lisää tietoa Retkeilyn ABC:sta: [Luontoon.fi/retkeilynabc](https://luontoon.fi/retkeilynabc).

SÄÄNNÖT JA OHJEET:

- Reiteillä ei ole jättestioita. Ruuantähteet kuivakäymälään, muut roskat mukaan.
- Tulenteko on sallittu vain rakennetuilla tulentekopaikoilla käyttäen paikalle tuotua polttopuuta. Metsäpalovaroituksen aikana tulenteko on sallittu vain hormillisilla ja katoksellisilla tulentekopaikoilla, joita Syötteellä ovat autio-, vuokra- ja päivätuvat.
- Lemmikit ovat tervetulleita reiteille sekä tupiin. Pidäthän eläinystäväsi kytkettynä.
- Kellarilammessa onkiminen ja pilkkiminen on sallittu.

METSÄHALLITUS 9/2023

KUVAT: VILMA GRÖHN JA MARI HEIKKILÄ



Yhteystiedot/Kontakt/Contact:
Syötteen luontokeskus/Syöte naturum/Syöte Visitor Centre
Erätie 1, 93280 Syöte

p./tel. 020 6396550, syote@metsa.fi
luontoon.fi/syote/reitit, retkikartta.fi

Pytkynharju

Kellarilampi


0.5


Pi


858


0 50 100 m


© Metsähallitus 2023
© Maanmittauslaitos 2023


 Virkistysmetsä
Rekreationsskog
Recreational forest

 Pysäköinti ja opastus
Parkering med information
Parking and information

 Laavu
Skärmskydd
Lean-to shelter

 Esteetön kuivakäymälä
Utgänglig torrtoalett
Accessible dry toilet

 Kellarilammen polku
Kellarilampi naturled
Kellarilampi nature trail

 Retkeilyreitti
Vandringsled
Hiking trail

 Tie
Väg
Road

 Välimatka (km)
Avstånd (km)
Distance (km)