

Naavaparran polku 3 km

TOP 3

1. Luontopolun opastetaulut
2. Eläinveistokset matkan varrella
3. Anninkoski



Mikä on korpikolva? Kuinka kauas liito-orava liittää? Entä mitä ovat naava ja luppo? Näihin ja moneen muuhunkin kysymykseen löytyy vastaus Naavaparran polulta. Sorastettu polku tutustuttaa niin pienet kuin isotkin patikoijat Syötteen saloihin.

Reitti alkaa luontokeskukselta ja kulkee Annintuvalle asti, missä voi tehdä nuotion ja syödä eväitä. Tämä osuus polusta on kuljettavissa myös lastenrattaiden kanssa. Polku palaa kapeampana luikerrellen metsän siimeksessä takaisin luontokeskukselle.

Polun pituus on kokonaisuudessaan 3 kilometriä. Reitin pohjoinen puoli toimii myös maastopyöräreittinä. Talvisin reitti Annintuvalle ja takaisin tampataan moottorikelkalla.

METSÄHALLITUS 9/2023
KUVAT: MARI HEIKKILÄ

KÄYTTÖAIKA: Kesäisin ja talvisin kävelyreittinä.

KESTO: 1-2 h

VAATIVUUS: Helppo. Vähän korkeuseroja, tasainen helppokulkuinen alusta, tarvittaessa pitkospuut.

LÄHTÖ- JA PÄÄTÖSPAIKKA: Syötteen luontokeskus, Erätie 1, 93280 Syöte

REITTIMERKINTÄ JA VIITOITUS: Kaikki Syötteen kävelyreitit on merkitty keltaisilla maalimerkeillä, risteyksissä opasviitat.

VARUSTEET:

Hyvät lenkkikengät ja kelin mukainen vaatetus. Taukoevästä ja riittävästi juotavaa. WC-paperia, tulitikut ja puukko.

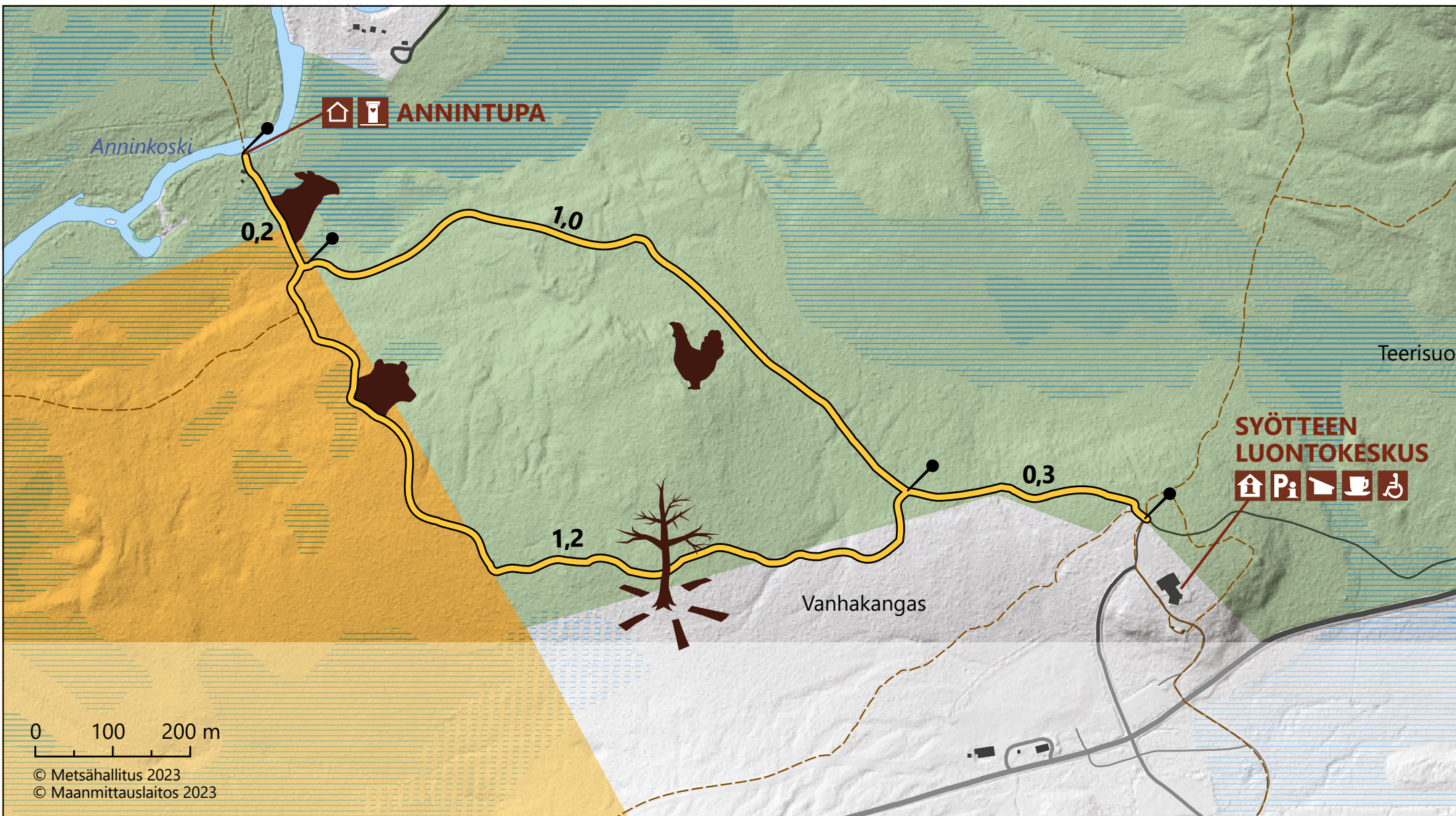
TURVALLISUUS:

- Hätätilanteessa soita 112.
- Risteyskohdissa tulee varmistaa, että lähtee oikeaan suuntaan.
- Varaa riittävästi aikaa reitin kulkemiseen.
- Lisää tietoa Retkeilyn ABC:sta: [Luontoon.fi/retkeilynabc](https://luontoon.fi/retkeilynabc).

SÄÄNNÖT JA OHJEET:

- Pyöräily on sallittu vain teillä ja pyöräilyyn maastossa erikseen osoitetuilla reiteillä.
- Reiteillä ei ole jäteastioita. Ruuantähteet kuivakäymälään, muut roskat mukaan.
- Tulenteko on sallittu vain rakennetuilla tulentekopaikoilla käyttäen paikalle tuotua polttopuuta. Metsäpalovaroituksen aikana tulenteko on sallittu vain hormillisilla ja katoksellisilla tulentekopaikoilla, joita Syötteellä ovat autoio-, vuokra- ja päivätuvat.
- Lemmikit ovat tervetulleita reiteille sekä tupiin. Pidäthän eläinystäväsi kytkettynä.
- Kansallispuiston säännöt: [Luontoon.fi/syote/ohjeetjasaannot](https://luontoon.fi/syote/ohjeetjasaannot)








0 100 200 m


© Metsähallitus 2023
© Maanmittauslaitos 2023


 Kansallispuisto
Nationalpark
National park

 Retkeilyalue
Strövmråde
Hiking area

 Pysäköinti ja opastus
Parkering med information
Parking and information


 Luontokeskus
Naturum
Visitor centre


 Laavu
Skärmskydd
Lean-to shelter

 Päivätupa
Dagstuga
Day-use hut

 Kahvila
Café
Café

 Kuivakäymälä
Torrtoalett
Dry toilet

 Esteettömiä palveluja
Tillgängliga tjänster
Accessible services

 Naavaparran polku
Naavaparran polku naturled
Naavaparran polku nature trail

 Retkeilyreitti
Vandringsled
Hiking trail

 Välimatka (km)
Avstånd (km)
Distance (km)

Ylläpito/Underhåll/Maintenance:
Metsähallitus, Syöteen luontokeskus
Forststyrelsen, Syöte naturum
Metsähallitus, Syöte visitor centre

Yhteystiedot/Kontakt/Contact:
Erätie 1, 93280 Syöte,
p. 020 6396550, syote@metsa.fi,
luontoon.fi/syote/reitit, retkikartta.fi