

Sallan kansallispuisto Salla National Park

- 98,8 km²
- Perustettu/Founded: 1.1.2022
- Sijainti/Location: Salla




METSÄHALLITUS Alueen hoitaja / taking care of the area

- Sallan luontokeskus/
Salla Visitor Centre,
Hautajärventie 111, 98900 Salla
- puh/Tel. +358 40 354 9715
- salla@metsa.fi
- luontoon.fi/salla
- nationalparks.fi/sallanp



Salla Kansallispuisto National Park



Koppelo eli naaras-
metso / Female
capercaillie

Tervetuloa erämaisten ikimetsien ylängölle. Sallan kansallispuiston retkeilyreitit vievät jääkauden muovaamille harjuille, rotkolaakon äärelle, soille ja kirkasvetisille lammille. Tunturin huipulta voit ihailla Venäjän puolella siintäviä maisemia. Erämaan taivasta valaisevat linnunradan tähdet ja revontulet. Talviset tykkymetsät salpaavat hengityksen. Tämä on ukkometsän ja koppelon koti – keskellä ei mitään.

Ikimetsien luminen ylängö

Sallan kansallispuisto ja sen lähialueet kuuluvat runsaslumiseen Kuusamon ylängöön. Harjut, kurut ja lukuisat vaarat tekevät kansallispuiston maisemasta vaihtelevaa. Korkeimman tunturin huipulta aukeavat laajat tunturimaisemat rajan taakse Venäjälle. Ylängön takia tykkypuita on runsaasti, niitä voi nähdä esimerkiksi Iso Pyhätunturissa ja Tunturikumulla, sekä läheisessä Ruuhitunturissa. Paras aika tykkylumen ihailuun on jouluhelmikuun, jos kelit ovat otolliset eikä ole ollut liian tuulista. Kansallispuiston tunnuslajille metsälle vanhat ja monipuoliset sekametsät ovat ihanteellinen elinympäristö.

Sallatunturin talvireitit

Sallan kansallispuiston talvireitit esittelevät alueen luontoa monipuolisesti. Kävellessä pääset piipahtamaan Kaunisharjulla, lumikengillä voit nousta Iso Pyhätunturiin (Taivaan Tavoittelijan Taival 4,7 km). Pahakurun kierrokselle pääsee talvipyöräillen (18 km). Latuja kulkee Kaunisharjulla (12 km) ja tunturin ympäri (8,6 km). Reitittarjonta laajenee kansallispuiston ulkopuolella, jossa voi lyhyempien piipahdusten lisäksi lähteä vaikka kävellessä, talvipyöräillen tai hiihtäen Ruuhitunturiin (13–21 km) tai laturetkelle Kalliojärvelle (18–23 km). Osa laduista aukeaa vasta viikolle 7.

Welcome to a highland wilderness of old-growth forests. The hiking trails of Salla National Park wind along ridges shaped by the ice age, mires, gorges and beside small lakes. You can admire the views towards Russia from the top of a fell. The sky of the wilderness is illuminated by the Milky Way and the Northern Lights. Crown snow load covered forests will take your breath away. This is the home of the capercaillie – in the middle of nowhere.

A snowy highland of old-growth forests

Salla National Park and its surrounding areas belong to the snow-rich Kuusamo highlands. Ridges and gorges and numerous hills make the landscape varied. The highest fell peak offers wide fell views beyond the border to Russia. There are a lot of crown snow covered forests due to the highland location, for example in Iso Pyhätunturi fell, Tunturikumpu hill, and in the nearby Ruuhitunturi fell. The best time to admire crown snow is December–February, if the weather has been favorable and it hasn't been too windy. The old mixed forests are an ideal habitat for the emblem species of the national park, the capercaillie.

Winter trails in Sallatunturi

Salla National Park winter trails introduce you to the versatile nature of the area. Visit Kaunisharju on foot and ascend to Iso Pyhätunturi (Sky Reachers Journey 4.7 km) with snowshoes. The Pahakurun kierros trail (18 km) is for winter cycling. The cross-country ski trails go to Kaunisharju (12 km) and Around the fell (8.6 km). The trail variety expands outside of the national park, where in addition to shorter trails, you can go walking, winter cycling or skiing to Ruuhitunturi fell (13–21 km) or with cross-country skis to Kalliojärvi (18–23 km). Some of the ski trails will not open until week 7.

Liiku luontoa suojellen

- Kunnioita luontoa ja huomioi kanssaretkeilijät.
- Tulenteko sallittu vain merkityillä tulentekopaikoilla.
- Retkeile roskattomasti. Polkujen varsilla ei ole jätteistöitä, tuo sieltä roskat mukana.
- Annathan kivien, kasvien ja eläinten olla rauhassa.
- Pidä lemmikkieläimet kytkettynä.
- Ota oma wc-paperi mukaan.
- Valitse reitti aktiviteetin mukaan, laduilla ei saa kävellä eikä pyöräillä.
- Dronen lennättäminen vaatii lentosuunnitelman tekemisen AIS Finlandille (ADIZ rajavyöhyke)
- Osa kansallispuistosta on rajavyöhykkeellä, liikkuminen on kielletty ilman rajavyöhykelupaa.
- **Hätänumero 112 – huomioi että kännykkä ei kuulu kaikkialla Sallatunturin alueella!**

How to protect nature

- Respect nature and take others into consideration.
- Making a fire is only allowed on designated campfire sites.
- Hike litter free. There are no bins on the trails, carry your rubbish back with you.
- Don't remove stones or plants or disturb animals.
- Keep the pets on a leash.
- Bring your own toilet paper.
- Choose your trail according to activity, don't walk or bike on ski trails.
- Flying a drone requires a flight plan for AIS Finland (ADIZ border zone)
- Part of the national park is in the border zone, access is prohibited without a border zone permit.
- **The emergency number is 112 – note that there are places without mobile phone coverage in the Sallatunturi area!**



Kansallispuisto
National Park

Salla



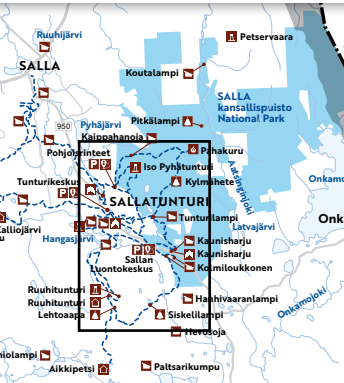
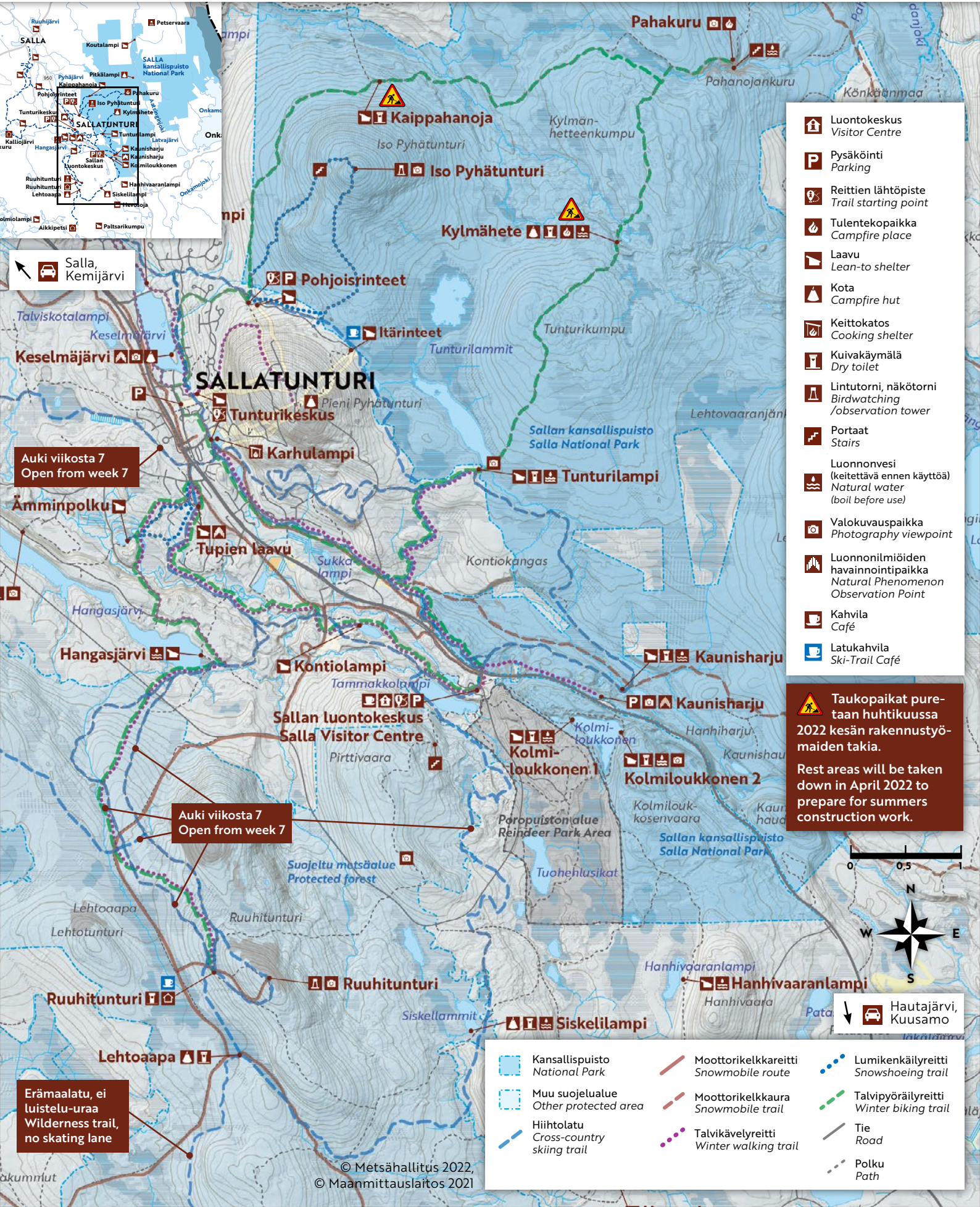
TALVIREITTIKARTTA
WINTER TRAIL MAP

Kysy myynnissä olevia
laajempia talvireitti- ja
latukarttoja.

Ask for more comprehensive
winter trail maps that are
for sale.



METSÄHALLITUS



Salla,
Kemijärvi

Auki viikosta 7
Open from week 7

Auki viikosta 7
Open from week 7

Erämaalatu, ei
luistelu-uraa
Wilderness trail,
no skating lane

- Luontokeskus
Visitor Centre
- Pysäköinti
Parking
- Reittien lähtöpiste
Trail starting point
- Tulentekopaikka
Campfire place
- Laavu
Lean-to shelter
- Kota
Campfire hut
- Keittokatos
Cooking shelter
- Kuivakäymälä
Dry toilet
- Lintutorni, näkötorni
Birdwatching /observation tower
- Portaat
Stairs
- Luonnonvesi
(keitettävä ennen käyttöä)
Natural water
(boil before use)
- Valokuvauspaikka
Photography viewpoint
- Luonnonilmiöiden
havainnointipaikka
Natural Phenomenon
Observation Point
- Kahvila
Café
- Latukahvila
Ski-Trail Café

Taukopaikat puretaan huhtikuussa 2022 kesän rakennustyömaiden takia.
Rest areas will be taken down in April 2022 to prepare for summers construction work.



- Kansallispuisto
National Park
- Muu suojelualue
Other protected area
- Hiihtolatu
Cross-country
skiing trail
- Moottorikelkkareitti
Snowmobile route
- Moottorikelkkaura
Snowmobile trail
- Talvikävelyreitti
Winter walking trail
- Lumikenkäilyreitti
Snowshoeing trail
- Talvipyöräilyreitti
Winter biking trail
- Tie
Road
- Polku
Path