

Selkämeren kansallispuisto – suosittu päivä- ja lähimatkailukohde

Kävijätutkimus 2021 tiivistelmä

Kirsi Nikkola

Asia MH 1326/2022





Sisällysluettelo 1/2

Selkämeren kansallispuisto	5-6
Metsähallituksen, kuntien ja kaupunkien työnjako	7
Kävijätutkimuksen aineistonkeruu	8
Aineistonkeruupaikat	9
Kävijätutkimukseen osallistuneet	10
Kävijöiden lähtöalueet	11
Tullaan pienissä ryhmissä	12
Tullaan luontokokemusten vuoksi	13
Aktiviteetit ja luontoharrastukset	14
Suosituimmat vierailukohteet	15
Liikkuminen kansallispuistossa	16
Alueelle tullaan toistuvasti	17
Moni kävijä yöpyy kansallispuistossa	18



Sisällysluettelo 2/2

Lähialueella yövytään hotellissa	19
Kävijöiden rahankäyttö	20
Rahaa käytetään majoittumiseen ja ruokailuun	21
Paikallistaloudelliset vaikutukset merkittäviä	22
Käynnin hyvinvointivaikutukset	23
Kävijöiden odotukset täyttyivät hyvin	24
Vastaajien kokemat häiriötekijät	25
Uusia ideoita alueen kehittämiseen	26-27
Ruusut ja risut	28-29
Tärkeimmät muutokset aiempaan verrattuna	30-31
Selkämeren kansallispuiston tulevaisuuden haasteet	32-33

Selkämeren kansallispuisto 1/2

- "Tee matka menneeseen aikaan Selkämeren majakkasaarilla ja sukella Suomen puhtaimman merialueen vedenalaiseseen luontoon. Aavan meren äärellä luonnonvoimat tulevat iholle. Selkämeri avaa ihmisen ymmärtämään oman rajallisuutensa." (Luontoon.fi)
- Perustettiin 3.11.2011
- Pinta-ala noin 940 km², josta 98 % on merta
- Kansallispuisto ulottuu 160 kilometriä pitkänä kaistaleena Merikarvialta Kustaviin.
- Metsähallituksen luontopalvelut vastaa alueen retkeilyreittien ja rakenteiden huollosta.

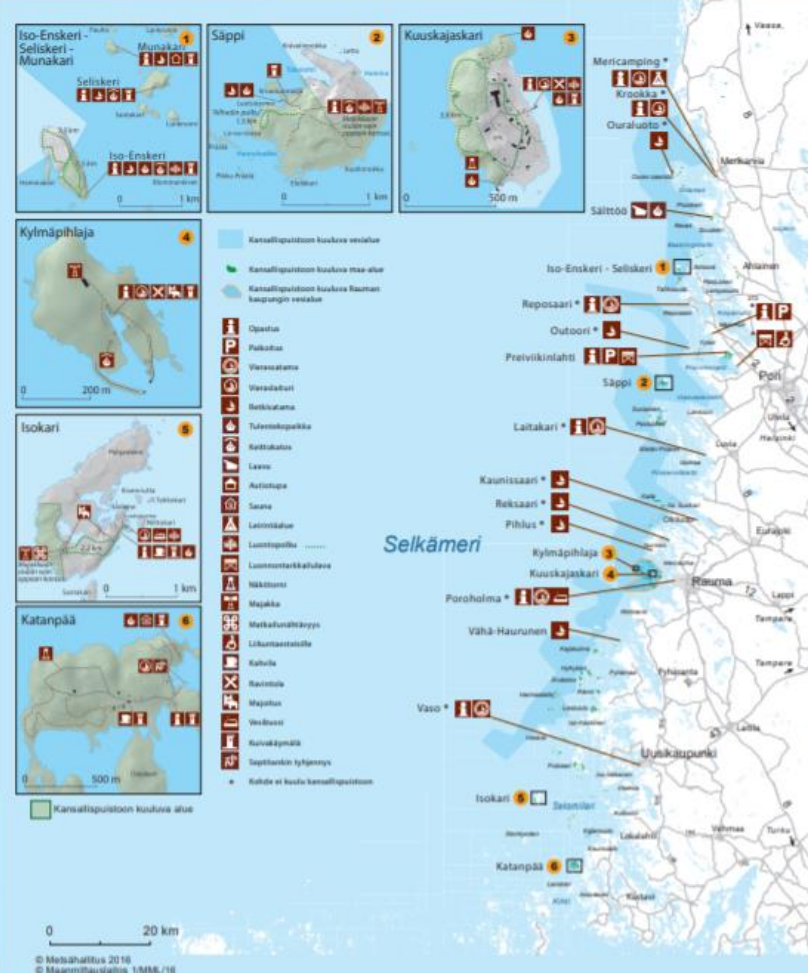


Isokari. Kuva: Kirsi Nikkola.



Selkämeren kansallispuisto 2/2

- "Kansallispuiston saaret ja vedet soveltuvat hyvin päivän tai parin päivän retkeilyyn. Tilapäinen leiriytyminen ja mairinnousu on sallittua. Karttaan merkityissä retkisatamissa on kävijöiden käytettävissä erilaisia retkikalveluita." (Luontoon.fi)
- Palveluja on kahdeksalla saarella. Saarilla voi olla satamapalveluiden lisäksi muutaman kilometrin pituisia polkuja. Merkittyjä reittejä on kohteissa: Iso-Enskeri, Säppi, Kuuskajaskari, Isokari ja Katanpää.
- Mantereella palvelurakenteita on kahdessa paikassa: Merikarvian Sälttöössä laavu ja Porissa Langouran esteetön luontolava. Reitit ovat merkittyjä ja viitoitettuja. Kosteiden kohtien yli johtavat pitkospuut.
- Vuoden 2021 käyntimäärä oli 95 300 käyntiä.



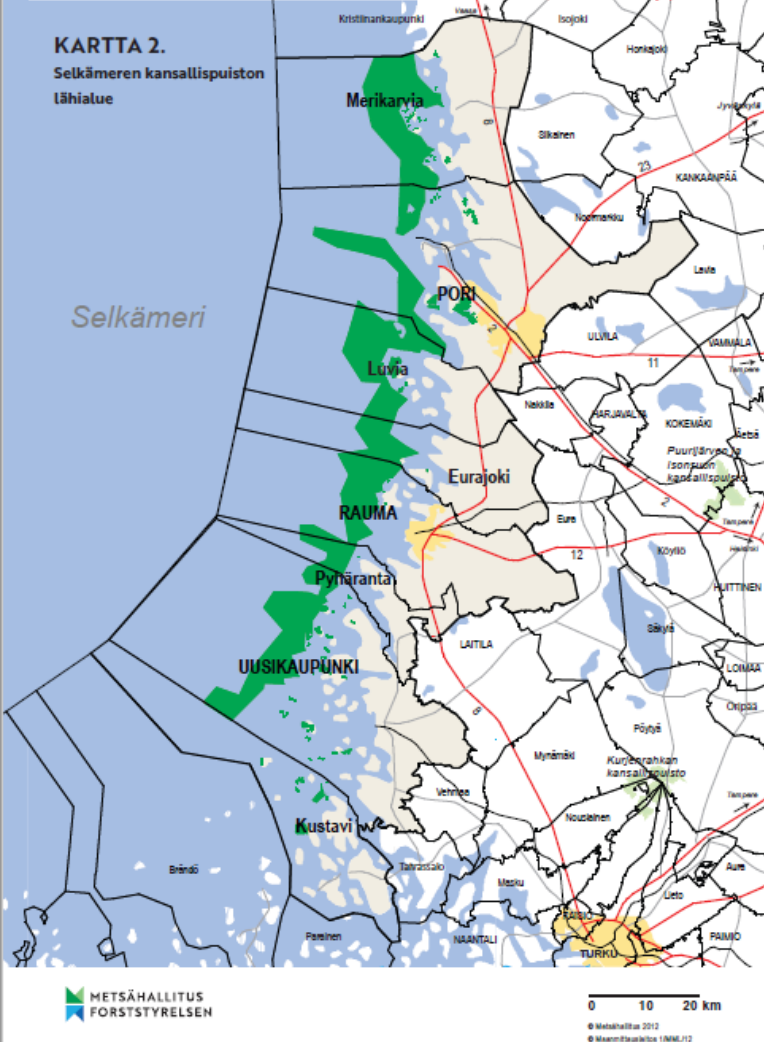
Metsähallituksen, kuntien ja kaupunkien työnjako

- Kylmäpihlajalla ja Kuuskajaskarissa kansallispuiston aluetta hallinnoi Rauman kaupunki, ei Metsähallitus.
- Hamskerin saari Skrakan kanssa on kansallispuiston kehittämiskohteita. Infrastrukturi on Merikarvian kunnan hallinnoimalla alueella Hamskerin saarella, missä Metsähallituksella ei ole palvelurakenteita. Skrakaan on suunniteltu reittiä ja sen Hamskerin saareen yhdistävää siltaa.
- Sälttöön laavun edusta ei kuulu Metsähallitukselle, joten toimenpiteet maiseman avaamiseksi ovat maanomistajan tehtävä.



Kesäistä merenrantamaisemaa Selkämerellä. Kuva: Marjo Kekki.

KARTTA 2.
Selkämeren kansallispuiston
lähialue



Kävijätutkimuksen aineistonkeruu

- Tutkimusaineisto kerättiin paperisella ja sähköisellä kyselylomakkeella kesäkuun ja syyskuun välisenä aikana 2021.
- Aineisto kerättiin kävijöitä haastatteleamalla sekä postilaatikkokyselynä keruupisteissä.
- Kyselylomakkeessa oli 18 Metsähallituksen osin moniosaista standardikysymystä. Kyselylomakkeesta poistettiin kysymyksiä uuden standardin mukaisesti.
- Vastaajien apuna oli viisi osakarttaa Selkämeren kansallispuiston alueelta ja kansallispuiston lähialueen kartta (Merikarvia, Pori, Eurajoki, Rauma, Pyhärinta, Uusikaupunki ja Kustavi).

Aineistonkeruupaikat

Taulukko: Aineistonkeruupisteet, keräystavoite ja kerätyt vastaukset

Aineistonkeruupiste	Kerätyt kpl	Kerätyt %	Tavoite kpl	Tavoite %
Hamskeri	13	2	10	2,2
Sälttöö	21	4	10	2,2
Seliskeri	9	2	15	3,4
Iso-Enskeri	16	3	15	3,4
Munakari	6	1	15	3,4
Nirvo	22	4	10	2,2
Säppi	56	11	35	7,8
Kylmäpihlaja	112	21	100	22,5
Kuuskaajaskari	90	17	85	19,1
Isokari	37	7	40	9,1
Katanpää	67	17	70	15,7
Huhtala	82	15	40	9,1
Yhteensä	531	100	445	100

Aineistonkeruupisteitä oli 12:

- Haastatteluja tehtiin yhteensä yhdeksässä kohteessa: Seliskerissä, Iso-Enskerissä, Munakarissa, Huhtalassa, Kylmäpihlajalla ja Kuuskajaskarissa. Säpissä oli postilaatikko- sekä haastattelukeräys. Isokarilla ja Katanpäässä sekä yrittäjä että Metsähallitus keräsivät aineistoa haastattelemalla. Hamskerissa, Sälttöössä ja Nirvossa oli vain postilaatikkokeräys.
- Keräyspäivien lukumäärä ajalla 22.6.-19.9.2021: Kesäkuu 3, Heinäkuu 25, Elokuu 19, Syyskuu 2.
- Huhtalan vastausmäärätavoite ylittyi reilusti samoin kuin postilaatikkokohteiden, kun taas Seliskeri ja Munakari jäivät tavoitteesta, koska niihin ei päästy viikonloppukeräystä tekemään.

Kävijätutkimukseen osallistuneet

- Kyselyyn saatiin vastauksia yhteensä 531 kpl, keruutavoite oli 445 kpl.
- Kävijätutkimukseen vastanneista 52 % oli naisia, 47 % miehiä ja yksi prosentti muita.
- Vastaajien keski-ikä oli 49 vuotta.
- Suurin kävijäryhmä olivat 45-54-vuotiaat (21 %). Seuraavaksi suurimmat kävijäryhmät olivat 55-64-vuotiaat (18 %) ja 35-44-vuotiaat (18 %).
- Kävijätutkimukseen saivat osallistua 15 vuotta täyttäneet ja sitä vanhemmat kansallispuistossa vierailleet kävijät.



Katanpään vesitorni. Kuva: Laura Lehtonen.



Kävijöiden lähtöalueet

- Vastanneista kotimaisista matkailijoista noin 39 % oli Satakunnasta, 12 % Varsinais-Suomesta ja 19 % pääkaupunkiseudulta. Kauimpaa oli tultu Inarista, Rovaniemeltä ja Kuusamosta.
- Paikallisia kävijöitä eli Eurajoen, Kustavin, Merikarvian, Porin, Pyhärannan, Rauman ja Uudenkaupungin asukkaita oli vastaajista 36 %.
- Vastaajista ulkomaisia matkailijoita oli kaksi prosenttia (n=11). Koronapandemian aiheuttamien matkustusrajoitusten vuoksi ulkomaisia matkailijoita oli vuonna 2021 vähän koko Suomessa.




Tullaan pienissä ryhmissä

- Selkämeren kansallispuiston vierailijoista 82 % saapui 2-5 hengen seurueessa. Isoja yli kuuden hengen seurueita oli kymmenen prosenttia.
- Yksin alueella retkeili kahdeksan prosenttia vastaajista.
- Liikuntaesteisiä retkeilijöitä oli neljä vastausten joukossa, joten tätä ryhmää ei tavoitettu kyselyllä hyvin.
- 60 % vastaajista kertoi Selkämeren kansallispuiston olevan matkan ainoa tai tärkein kohde.



Tullaan luontokokemusten vuoksi

- Kävijätutkimukseen osallistuneet kertoivat Selkämeren kansallispuistossa käynnin tärkeimmiksi motiiveiksi maisemat, luonnon rauhan ja puhtauden sekä luonnon kokemisen.
- Seuraavaksi tärkeimpiä motiiveja vastaajien mukaan olivat rentoutuminen, yhdessäolo oman seurueen kanssa ja henkinen hyvinvointi.
- Heikoimpia motiiveja vierailulle olivat tutustuminen uusiin ihmisiin, jännityksen kokeminen, kuntoilu ja omien taitojen kehittäminen.



Aktiviteetit ja luontoharrastukset

- Kävijöiden tärkeimmät aktiviteetit Selkämeren kansallispuistossa käynnillä olivat:
 - maisemien ja luonnonnähtävyyksien katselu tai luonnossa oleilu (28 %)
 - Luontoharrastus kuten kasvit, eläimet, luontokuvaus, luonnon tarkkailu (15 %)
 - retkeily kävellen (15 %)
- Suurin osa kertoi harrastaneensa 4-6 (45 %) tai 1-3 (39 %) aktiviteettia ja yksi prosentti yli kymmentä aktiviteettia matkansa aikana.



Suosituimmat vierailukohteet

- Käydyimmät kohteet kävijätutkimuksessa olivat:
 - Kylmäpihlaja 35 %, kävijälaskureiden mukaan 23 %
 - Kuuskajaskari 24 %, kävijälaskureiden mukaan 15 %
 - Katanpää 17 %, kävijälaskureiden mukaan 13 %
 - Säppi 14 %, kävijälaskureiden mukaan 4 %
 - Isokari 13 %, kävijälaskureiden mukaan 8 %
- Käytetyin reitti oli Isokarin luontopolku seitsemän prosenttia.



Liikkuminen kansallispuistossa

- Vastaajista 94 % liikkui omin voimin Selkämeren kansallispuistossa kävellen, keskimäärin neljä kilometriä yhtä käyntiä kohden.
- Purjehtien liikkui vastaajista 7,8 %, keskimäärin 60 km.
- Meloen, soutaen tai SUP-laudalla liikkui vastaajista kolme prosenttia, keskimäärin 20 km.
- Pyörällä liikkui vastaajista 1,6 prosenttia, keskimäärin 25 km.
- Juosten liikkui kävijöistä 1,6 prosenttia, keskimäärin viisi kilometriä.

Alueelle tullaan toistuvasti

- Kyselyyn vastanneista 59 % oli käynyt Selkämeren kansallispuistossa aiemmin.
- Naisista 48 % ja miehistä 32 % oli alueella ensimmäistä kertaa.
- Viimeisen viiden vuoden aikana kävijät olivat vierailleet kansallispuistossa keskimäärin 22 kertaa.



Retkeilijöitä Iso-Enskerissä. Kuva: Laura Lehtonen.

A large fishing vessel is shown on a misty sea. The vessel is dark-colored with a prominent cabin and a mast. The sea is calm, and the mist creates a soft, atmospheric background. The vessel's reflection is visible in the water.

Moni kävijä yöpyy kansallispuistossa

- Kävijöistä 45 % (n=216) yöpyi Selkämeren kansallispuistossa ja he viipyivät keskimäärin reilut kaksi vuorokautta.
- Yleisimmin kansallispuistossa yöpyjät yöpyivät veneessä (35 %), keskimäärin vajaan kolme vuorokautta.
- Seuraavaksi eniten yövyttiin hotellissa (34 %), keskimäärin yksi vuorokausi.
- Kansallispuistossa vuokramökissä yöpyi 12 prosenttia vastaajista, keskimäärin reilut kaksi vuorokautta ja omassa majoitteessa kuten teltassa tai laavussa 11 prosenttia, keskimäärin reilut kaksi vuorokautta.
- Päiväkävijöitä oli 55 % vastaajista, ja he vierailivat kansallispuistossa keskimäärin kolme ja puoli tuntia.



Lähialueella yövytään hotellissa

- Selkämeren kansallispuistossa ja sen lähialueella yöpyi 76 % matkailijoista (n=465), keskimääräinen viipymä oli vajaat neljä vuorokautta.
- Kansallispuistossa ja sen lähialueella yöpyjät yöpyivät eniten hotellissa (39 %), keskimäärin vajaat 1,5 vuorokautta.
- Toiseksi eniten yövyttiin veneessä (18 %), keksimäärin reilut neljä vuorokautta.
- Kolmanneksi eniten yövyttiin vuokramökissä (13 %), keskimäärin alle neljä vuorokautta.
- Neljänneksi eniten yövyttiin omassa majoitteessa kuten teltassa tai laavussa (10 %), keskimäärin 2, 5vuorokautta.
- Päiväkävijöiden osuus oli 24 % ja viipymä keskimäärin 3,5 tuntia.

Kävijöiden rahankäyttö

- Kyselyyn vastanneet kävijät kuluttivat Selkämeren kansallispuistossa ja sen lähialueella yhtä käyntiä kohden keskimäärin 107 euroa.
- Kotimaiset matkailijat käyttivät rahaa käynnillään keskimäärin 151 €.
- Ulkomaiset matkailijat käyttivät keskimäärin 120 €. Huomattava on, että ulkomaalaisten vähäinen määrä (n=11) ei anna luotettavaa kuvaa.
- Paikallisten kävijöiden keskimääräinen rahankäyttö yhtä käyntiä kohden oli 30 euroa.



Isokarin majakka ja Majakkamestarin talo -kesähotelli. Kuva: Kirsi Nikkola.

Rahaa käytetään majoitukseen ja ruokailuun

- Selkämeren kansallispuiston kävijät käyttivät käyntikertaa kohden rahaa keskimäärin:
 - Huoltamo-ostoksiin 16,64 euroa.
 - Paikallisliikenteen kuluihin 11,37 euroa.
 - Ruoka- ja vähittäiskauppaostoksiin 18,59 euroa.
 - Kahvila- ja ravintolaostoksiin 28,91 euroa.
 - Majoittumiseen 43,86 euroa.
 - Ohjelma- ja virkistyspalveluihin 10,20 euroa.
 - Muihin menoihin (mm. kalastusluvut, välinevuokra, saunan vuokra) 2,82 euroa.
- Suurin paikallistaloudellinen tulovaikutus oli kävijöiden majoittumisella ja kahvila- ja ravintolaostoksilla.



Kylmäpihlajan majakkahotelli. Kuva: Anssi Riihiaho.

Paikallistaloudelliset vaikutukset merkittäviä

- Selkämeren kansallispuiston kävijöiden vuotuisen rahankäytön vaikutukset alueelle v. 2022:
 - Kokonaistulovaikutus alueelle oli noin 12,6 miljoonaa euroa.
 - Työllisyysvaikutukset alueelle olivat 105 henkilötyövuotta.
 - Kansallispuiston ollessa matkan tärkein kohde, tulovaikutus oli noin 5,5 miljoonaa euroa ja työllisyys vaikutukset 46 henkilötyövuotta.
- Paikallistaloudelliset vaikutukset kuvaavat kävijöiden rahankäytöstä kohteeseen ja sen lähialueelle syntyviä välittömiä ja välillisiä vaikutuksia
- Vuoden 2021 käyntimäärä Selkämeren kansallispuistossa oli 95 300 kävijää. Laskua oli neljä prosenttia ennätysvuodesta 2020, jolloin kävijöitä oli 99 300.



Mufloneita eli villilampaita Säpin rantakivikossa. Kuva: Seppo Keränen.



Käynnin hyvinvointivaikutukset

- Selkämeren kansallispuiston kävijät arvioivat tutkimuksessa, missä määrin he olivat kokeneet kyseisen käyntinsä kansallispuistossa vaikuttaneen sosiaaliseen, psyykkiseen ja fyysiseen hyvinvointiinsa.
- Asteikolla 1-5 kävijät arvioivat:
 - Psyykkisen hyvinvointinsa lisääntyneen 4,45
 - Sosiaalisen hyvinvointinsa lisääntyneen 4,30
 - Fyysisen hyvinvointinsa lisääntyneen 4,17.



Kävijöiden odotukset täyttyivät hyvin

- Parhaiten kävijöiden odotuksia vastasivat Selkämeren kansallispuistossa (asteikko 1-5):
 - Luonnonympäristö 4,67
 - Kulttuuriympäristö 4,17
 - Reitit ja rakenteet 4,11
- Vähiten kävijöiden odotuksia vastasivat:
 - Yrittäjien tuottamat palvelut 3,77
 - Harrastusmahdollisuudet 3,84
- Selkämeren kansallispuiston valtakunnallisesti vertailukelpoinen kävijätyytyväisyysindeksi oli 4,10.

Vastaajien kokemat häiriötekijät

- Suurin osa vastaajista ei kokenut merkittäviä häiriötekijöitä Selkämeren kansallispuistossa.
- Eniten vastaajia häiritsivät maaston roskaantuminen (1,3 %) ja kulttuuriympäristön käsittely (1,3 %).
- Vastaajien erikseen esille nostamia häiriötekijöitä, jotka toistuivat avoimissa vastauksissa, olivat:
 - Säpin majakan sulkeminen kunnostuksen vuoksi (7).
 - Säpin vaarallisena pidetyt venepojjut (2), dronen lennätys Kylmäpihlajassa (2), irtokoirat Seliskeri ja Huhtala (2), kaatuneet puut Huhtala ja Seliskeri (2), pusikot ja pitkä ruoho Hamskeri (2) sekä Kylmäpihlajan ravintolassa (2) tarjonnan yksipuolisuus, vähän kasviksia, ruoka-aineallergioiden huomiotta jättäminen.



Ruostunut metalliovi Katanpään merenrantakivikossa. Kuva: Kirsi Nikkola.



Uusia ideoita alueen kehittämiseen 1/2

Vapaamuotoisessa palautteessa saatiin 37 **kehittämisehdotusta**:

- Eniten toivottiin reittimerkintöjen ja opasteiden parantamista ja lisäämistä (7 kpl) mm. Huhtalassa Leveäkarin ja Langouran reitillä, Säpissä Alfredinpolun alkupäässä, Katanpään pirunpellonpolulle ja reiteille kilometrimerkintöjä tai opastuksen selkiyttämistä, kun opasteet ohjaavat eri reittiä samaan kohteeseen kuten Iso-Enskerin keittokatokselle.
- Toiseksi eniten toivottiin tulipaikkojen lisäämistä ja kehittämistä erityisesti puisilla saarilla esim. Seliskerissä, tuulelta suojaava tulipaikka ja astianpesupaikka Nirvossa, sammutusvesikylttejä ja sammutusämpäreitä nuotiopaikoille mm. Sälttöössä (6).
- Lisäksi toivottiin maiseman siistimistä (ruohot, puskat) ja avaamista (4) mm. heittokalastusta ja merinäköalaa varten taukopaikoilla mm. Sälttöössä, Hamskerissa ja Katanpään luontopolulla heinien niitto.



Uusia ideoita alueen kehittämiseen 2/2

- Toivottiin myös veneilyrakenteiden parantamista ja mm. Kylmäpihlajan ja Säpin venereitin kunnostusta: syvyydestä huolehtiminen, ruoppaus, muutama iso kivi pois, uudelleenkartoitus, selvemmat merkinnät, poijujen parantaminen ja muutama poiju vähän kauemmas laiturista mm. Seliskerissä (4).
- Katanpähän jätteenlajittelupistettä ja roskiksia (2).



Ruusut ja risut 1/2

Vapaamuotoisessa palautteessa **kehuja** saatiin 13 kappaletta:

- Vastaajat kehuivat eniten kivoja paikkoja, luontokohteita, mahdollisuutta käydä kohteissa. Yksittäisiä kehuja saivat kansallispuiston logo, lampaat, katos ja polttopuuhoolto Seliskerissä, Kylmäpihlajan oleminen avoimna yleisölle ja majoittumismahdollisuus majakassa, Suomen luonnon monipuolisuus ja upeus, kansallispuistoista huolehtiminen, Katanpää luonnon ja palvelujen puolesta.

Vapaamuotoisessa palautteessa **valituksia** saatiin 33 kappaletta:

- Eniten valitettiin Säpin palveluista (6 kpl): poijujen ankkurit ja kiinnitys vaaralliset, hirveät ja vahinkoja aiheuttavat, Säpin väylän syväys vain 100 cm, betoni ja kivi väylällä, ei pääse purjeveneellä, WC-tilojen kunto ja uimaportaiden kunto, huonot uintipaikat.



Ruusut ja risut 2/2

- Toiseksi eniten valitettiin Hamskerin hoitamattomuudesta, pusikoista, leiripaikkojen huoltamattomuudesta (4) sekä KP:n WC-tilojen epäsiisteydestä ja kunnosta (Hamskeri, Isokari), WC-paperijätteen leviämisestä maastoon Huhtalassa (4).
- Kolmanneksi eniten valitettiin siivottomuudesta ja roskaisuudesta Kuuskajaskari, Hamskeri, Iso-Enskeri ja naapurisaaret (3), uintimahdollisuuksien tai hyvien uintipaikkojen puutteesta Säppi, Kuuskajaskari, Katanpää (3), nettinäkyvyyden ja informaation puutteesta tai vaikeasta löydettävyydestä (3), Kuuskajaskarin ja Katanpään levottomuudesta ja häiriökäytöksestä iltaisin (paikalliset ryöpyporukat tulivat keskusteluissa esiin), epäsiisteydestä, Katanpään uimaportaista, pikkulaiturin ja rakennusten kunnosta, kunnan suihkutilojen/pukuhuoneen puutteesta, polettisysteemistä.

Tärkeimmät muutokset aiempaan verrattuna 1/12

- Verrattuna edelliseen vuoden 2012 Selkämeren kansallispuiston kävijätutkimukseen (Rosu 2015) tässä tutkimuksessa:
 - Kävijöiden rahankäytön kokonaistulovaikutus kasvoi noin 1,3 miljoonasta noin 12,6 miljoonaan euroon.
 - Kävijöiden rahankäytön kokonaistyöllisyysvaikutus kasvoi 15:sta 46:een henkilötyövuotta.
 - Kotimaisten kävijöiden keskimääräinen rahankäyttö käyntikertaa kohti nousi 55 eurosta 151 euroon.
- Käyntimäärä on noussut noin 95 300:aan kävijään vuonna 2021 vuoden 2012 32 000:sta kävijästä, jolloin Kylmäpihlaja ja Kuuskajaskari eivät kuuluneet kansallispuistoon.



Kylmäpihlajan majakkahotelli. Kuva: Ari Alfors.

Tärkeimmät muutokset aiempaan verrattuna 2/2

- **Kävijäprofiili on hieman nuorentunut**, sillä 34-44-vuotiaiden osuus kasvanut eniten. Naisten osuus on lisääntynyt. Kotimaisten matkailijoiden osuus on kasvanut, mihin koronapandemia vaikuttanee. Päiväkävijöiden osuus on kasvanut luultavasti reittiliikenteen kehityksen ja lähimatkailun kasvun vuoksi.
- **Harrastukset ovat muuttuneet passiivisemmiksi** maisemien ja luonnon katseluun tai oleiluun kävelyn kustannuksella, mihin hellekesä saattoi olla yhtenä syynä.
- **Käyntikohteista suosituimpia ovat helposti** säännöllisellä reittiliikenteellä **saavutettavat saarikohteet** sekä **hyvän palveluvarustuksen omaavat veneilykohteet**.
- **Suosituimmat majoitusmuodot ovat muuttuneet palvelutarjonnan lisääntymisen myötä.**
- **Selkämeren tunnettuus on kasvanut.** Pääkaupunkiseudulta tullaan useammin kuin ennen ja kotimaan matkailijoiden osuus on kasvanut paikallisiin kävijöihin nähden. Ensikertalaisia on enemmän. Keskusteluissa kansallispuistobongaus nousi esiin harrastuksena, mikä tuo kansallispuistoihin uusia kävijöitä.
- **Koronapandemia on vaikuttanut ihmisten käyttäytymiseen ja lisännyt kiinnostusta luontokohteisiin ja lähimatkailuun:** ei suuria ryhmiä, kotimaisia matkailijoita enemmän, ulkomaisia matkailijoita vähän matkustusrajoitusten vuoksi, nuoria ensikertalaisia enemmän, ruuhkaisista puistoista on alettu käymään ehkä vähemmän ruuhkaisilla alueilla ja puistoissa. Lisäksi hellekesä houkutteli ihmisiä veden äärelle.



Selkämeren kansallispuiston tulevaisuuden haasteet 1/2

- Maaston roskaantuminen ja umpeenkasvu, rakennusten ja rakenteiden rapistuminen, kävijöiden käyttäytyminen ja häiriöt (mm. ryypyporukat) => lisäinvestointien tarve mm. taukopaikat, jätehuolto, pitkospuut, viitoitukset, maisemanhoito vs. korjausvelka aiemmilta vuosilta.
 - Halutaanko panostaa kävijöiden määrään vai laatuun?
- Yritystoiminnan kehittäminen palvelemaan kävijöitä paremmin kansallispuistossa => monipuolisempi tarjonta, ruokavalioiden huomiointi ravintoloissa, sesongin pituus ja aukioloajat.
 - Halutaanko tarjota enemmän palveluja uusissa saarissa esim. kahvilatoimintaa, ohjelmapalveluja, välinevuokrausta?
 - Halutaanko ohjata yritystoimintaa kansallispuiston alueelle vai sen ulkopuolelle mm. hotellit, ravintolat?

Selkämeren kansallispuiston tulevaisuuden haasteet 2/2

- Tietoisuuden lisääminen olemassa olevista palveluista yhteistyön ja viestinnän avulla.
- Kävijöiden käyttäytyminen vs. luonnonsuojelu: irtokoirat, roskaton retkeily, retkietiketti - tuntemus, eriytetyt pyöräreitit vs. pyöräily pitkospuilla tai reiteillä Huhtalassa.
- Mahdollisuudet esteettömien palvelujen tarjoamiseen saarikohteissa niin maalla kuin merellä.



Ylämaankarjaa Säpin rantalaitumella. Kuva: Markku Saiha.



METSÄHALLITUS



www.metsa.fi



@metsahallitus_forststyrelsen



@metsahallitus