



**Kalajoki**

# Hiekkasärkät- Vihaslahti lankkupolku



Kalajoen Hiekkasärkkien lankkupolulla pääset ihailemaan hiekkasärkkien dyynialuetta ja upeaa merimaisemaa. Hiekkasärkiltä lankkupolku jatkuu kohti Vihaslahti-Keihäslahti luonnonsuojelualuetta, jossa maisema muuttuu rantaniityiksi, ja jonka varrella on mahdollista tutustua Kalajoen merelliseen menneisyyteen opastaulujen saattelemana.

Kalajoen Hiekkasärkillä kulkeva lankkupolku alkaa Kalajoen Hiekkasärkiltä (Jukupolku 5). Lankkupolun varrella on useita levähdyspenkkejä sekä pistoja, joista on helppoa piipahtaa rannalle tai vaikkapa poiketa ihastelemaan merimaisemaa ja hiekkasärkkiä dyynin päältä. Tahkokorvalta eteenpäin lankkupolku jatkuu Kirkolta Kallaa-kulttuuripolkuna, joka varrella on Kalajoen merellisestä menneisyydestä kertovia opastauluja. Polku kulkee luonnonsuojelualan läpi ja reitin varrella

sijaitsevilla rantaniityillä laiduntaa kesäisin lampaita. Polun päätepiste on Vihaslahti, jossa voi pitää taukoa ja syödä eväitä. Alueella sijaitsee tulente-kopaikka, kota, lintutorni sekä alueen luonnosta kertova luontokatos. Reitti soveltuu erinomaisesti pientenkin lasten kanssa kuljettavaksi, sillä polku on helppokulkuinen ja jatkuu päällystettynä aina Vihaslahteen saakka. Kokonaisuus on mahdollista kulkea myös lyhyemmissä osissa tai aloittaa reitti Vihaslahdelta.

**LÄHTÖPISTE:** Kylpylähotelli Sani, Jukupolku 5, 85100 Kalajoki

**PITUUS:** 4,5 km yhteen suuntaan

**KESTO YHTEEN SUUNTAAN:** 1-2 h

**VAATIVUUS:** helppo

**NÄHTÄVYYDET:**

- Hiekkasärkät
- Dyyni
- Vihaslahden rantaniityt

**VARUSTEET:**

- Hyvät kengät ja sään mukainen vaatetus
- Taukoevästä ja riittävästi juotavaa

**PALVELUT REITIN VARRELLA:**

- Vihaslahden kota, lintutorni ja infokatos
- Kalajoen merellisestä menneisyydestä kertovat opastaulut
- Hiekkasärkkien palvelut

**HYVÄ TIETÄÄ:**

- Liikkuminen kielletty merkittyjen reitien ulkopuolella lintujen pesimäaikaan 1.5. - 10.8.
- Metsäpalvaroituksen aikana tulente on ehdottomasti kielletty
- Taukopaikat eivät sisällä roska-astioita, joten "sen minkä jaksat kantaa luontoon jaksat kantaa sen myös takaisin"
- Reitin varrella on kaltevuudeltaan jyrkkä silta
- Kuivakäymälöissä ei ole wc-paperia

METSÄHALLITUS 6/2022

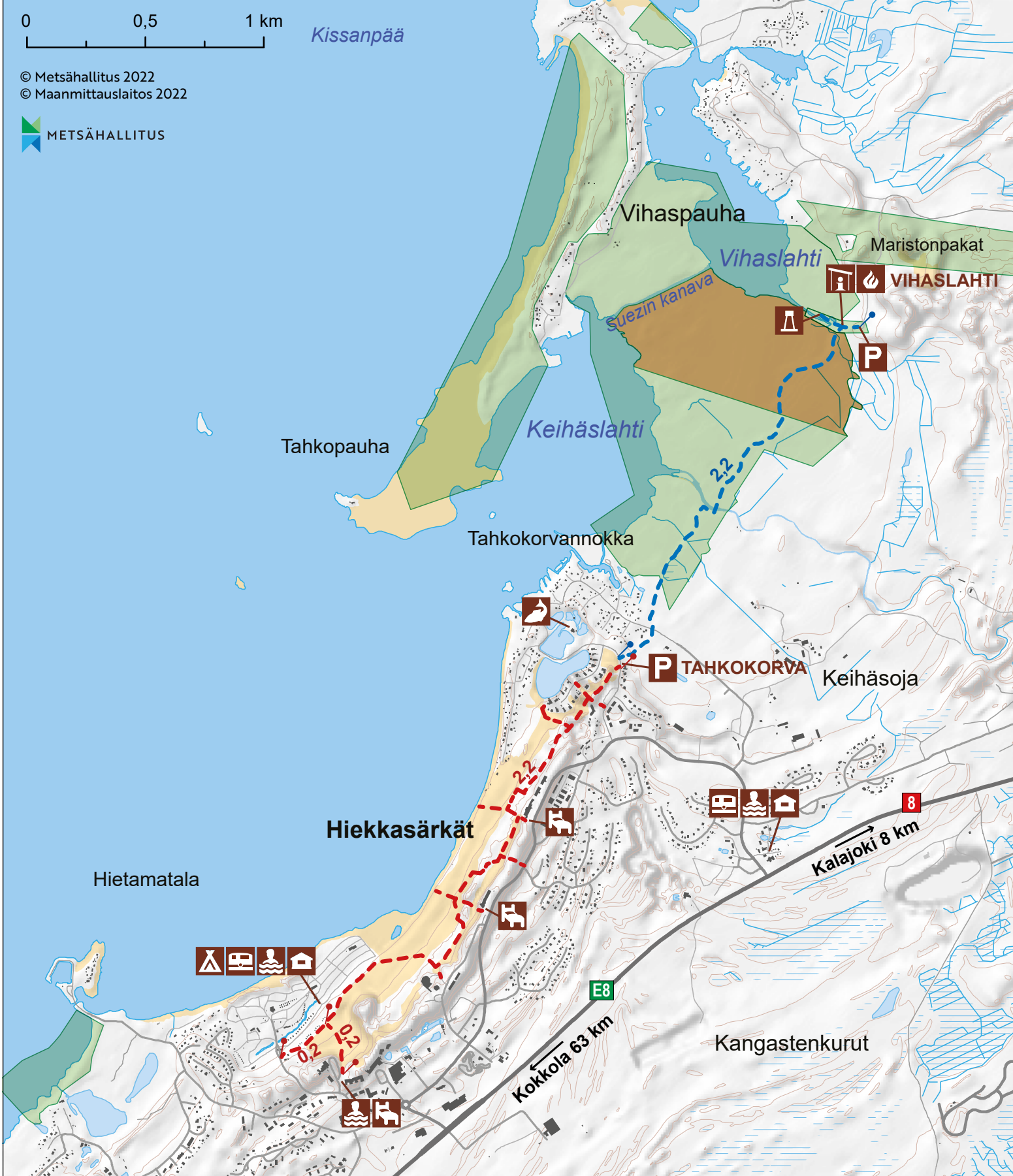
KUVA: KIMMO RAMPANEN / VASTAVALO





0 0,5 1 km

Kissanpää


© Metsähallitus 2022  
© Maanmittauslaitos 2022



 Luonnonsuojelualue  
Naturskyddsområde  
Nature reserve


 Liikkumisrajoitusalue  
Begränsningsdel  
Restricted area


Liikkuminen kielletty merkittyjen reittien ulkopuolella lintujen pesimäaikaan 1.5.-10.8. Det är förbjudet att röra sig utanför stigarna under fåglarnas häckningstid 1.5.-10.8. Moving outside marked trails is forbidden during bird nesting time 1.5.-10.8.


 Opastuskatos  
Takförsedd informationsplats  
Information shelter

 Pysäköinti  
Parkering  
Parking


 Tulentekopaikka  
Eldplats  
Campfire site

 Leirintäalue  
Campingområde  
Campground

 Matkailuajoneuvoalue  
Område för campingfordon  
Camper sites

 Näkötorni  
Utsiktstorn  
Observation tower

 Kylpylä  
Spa  
Spa

 Virkistyskalastus  
Fiskeområde  
Recreational fishing

 Hotelli  
Hotell  
Hotel

 Mökkimajoitus  
Semesterby  
Holiday cabins

 Retkeilyreitti  
Vandringsled  
Hiking trail