

Torpparintaival

33 km



Torpparintaival sopii pidennetyn viikonlopun retkikohteeksi ja se on ikkuna alueen rikkaaseen historiaan. Tutuksi tulevat niin kaskisavut, niitykulttuuri kuin vanhat eränkäynnin perinteetkin. Matkan aikana sukelletaan upeaan naavakuusikkoon ja nouseaan Ahmakalliolle ihailemaan kansallispuiston kauneimpia maisemia. Reitillä on kaksi vuokratupaa sekä autiotupa, joissa on erinomaiset palvelut. Päivän päätteeksi vuokratuvassa yöpyvä pääsee lämmittelemään saunan lämpöön.

Reittiselostus

Reitti alkaa Ukonvaaran pysäköinti-alueelta, samasta paikkaa kuin 10 km Rytivaaran kierroskin. Rytivaarassa retkeilijöitä palvelee tulentekopaikka, Rytitupa (vuokratupa) ja Rytituvan varanneille sauna. Peurolammen ja Lomaajan laavuille päin kuljettaessa

mutkittelee vaarojen halki ja nousua sekä laskua on tasaisesti.

Paikoitellen pitkospuut ovat osuudella huonossa kunnossa. Lomaajan laavun jälkeen tulee reitin korkein nousu Päätuoreelle, jonka jälkeen saavutaan Ahmakallioille. Ahmakalliolta sijaitsee näköalatorni, josta piirtyvät kansallispuiston kauneimmat maisemat kulkijan silmään. Ahmakallioilta laskeudutaan kivikkoista ja juurakkoista polkua pitkin Ahmatuvalle, jossa on mahdollisuus majoittua vuokra- tai autiotupaan.

Viimeisen päivän etapin luontokeskukselle voi kulkea joko Ylpiätuvan tai Koiratuvan päivätipien kautta. Ylpiätuvan reitin varrelle jää hieman enemmän suomalaisia.

Lisäyön retkelle saa helposti jos käy yöpymässä joko Raatetuvan tai Toraslammen autiotuvilla.

METSÄHALLITUS 10/2023, KUVAT: PANU MÖLSÄ



TOP 3

1. Rytivaaran kruununmetsätorppa
2. Ahmakallion näköalatorni
3. Syötteen luontokeskus

KÄYTTÖAIKA: Sulan maan aikaan patikointireittinä.

KESTO: 2-3 päivää

VAATIVUUS: Vaativa. Reitillä on jyrkkiä tai vaikeakulkuisia paikkoja sekä huonokuntoisia pitkospuuta.

LÄHTÖPAIKKA: Ukonvaaran pysäköinti-alue, Karsikkoperäntie 1591, Pudasjärvi

PÄÄTÖSPAIKKA: Syötteen luontokeskus, Erätie 1, 93280 Syöte

REITTIMERKINTÄ: Kaikki Syötteen kävelyreitit on merkitty keltaisilla maalimerkeillä, risteyksissä opasviitat.


VARUSTEET: Hyvät vaelluskengät tai kumisaappaat ja kelin mukainen vaateus. Makuupussi ja majoite. WC-paperia ja tulentekovälineet. Kartta, kompassi ja ea-tarvikkeet. Ruokaa ja riittävästi juomaa. Vettä saa myös reitin varrelta, mutta huomaathan, että luonnonvedet suositellaan keitettäväksi.


TURVALLISUUS:


- Hätätilanteessa soita 112.
- Risteykskohdissa tulee varmistaa, että lähtee oikeaan suuntaan.
- Varaa riittävästi aikaa reitin kulkemiseen.
- Lisää tietoa Retkeilyn ABC:sta: [Luontoon.fi/retkeilynabc](https://luontoon.fi/retkeilynabc).


SÄÄNNÖT JA OHJEET:


- Pyöräily on sallittu vain teillä ja pyöräilyyn maastossa erikseen osoitetuilla reiteillä.
- Reiteillä ei ole jäteastioita. Ruuantähteet kuivakäymälään, muut roskat mukaan.
- Tulenteko on sallittu vain rakennetuilla tulentekopaikoilla käyttäen paikalle tuotua polttopuuta. Metsäpalovaroituksen aikana tulenteko on sallittu vain hormillisilla ja katoksellisilla tulentekopaikoilla, joita Syötteellä ovat autio-, vuokra- ja päivätipat.
- Lemmikit ovat tervetulleita reiteille sekä tupiin. Pidäthän eläinystäväsi kytkettynä.
- Kansallispuiston säännöt: [Luontoon.fi/syote/ohjeetjasaannot](https://luontoon.fi/syote/ohjeetjasaannot)


 Syötteen kansallispuisto
Syöte nationalpark
Syöte national park

 Iso-Syötteen retkeilyalue
Iso-Syöte strövmråde
Iso-Syöte hiking area


 Syötteen virkistysmetsä
Syöte rekreativsskog
Syöte recreational forest

 Luontokeskus
Naturum
Nature centre

 Pysäköinti ja opastus
Parkering med information
Parking and information


 Laavu
Skärmskydd
Lean-to shelter

 Kota
Kåta
Campfire hut


 Päivätupa
Raststuga
Day-use hut


 Autiotupa
Ödestuga
Wilderness hut

 Vuokratupa
Hyresstuga
Rental hut


 Näkötorni
Utsiktstorn
Observation tower

 Näköalapaikka
Utsiktsplats
Viewpoint

 Nähtävyyd
Sevärdhet
Point of interest

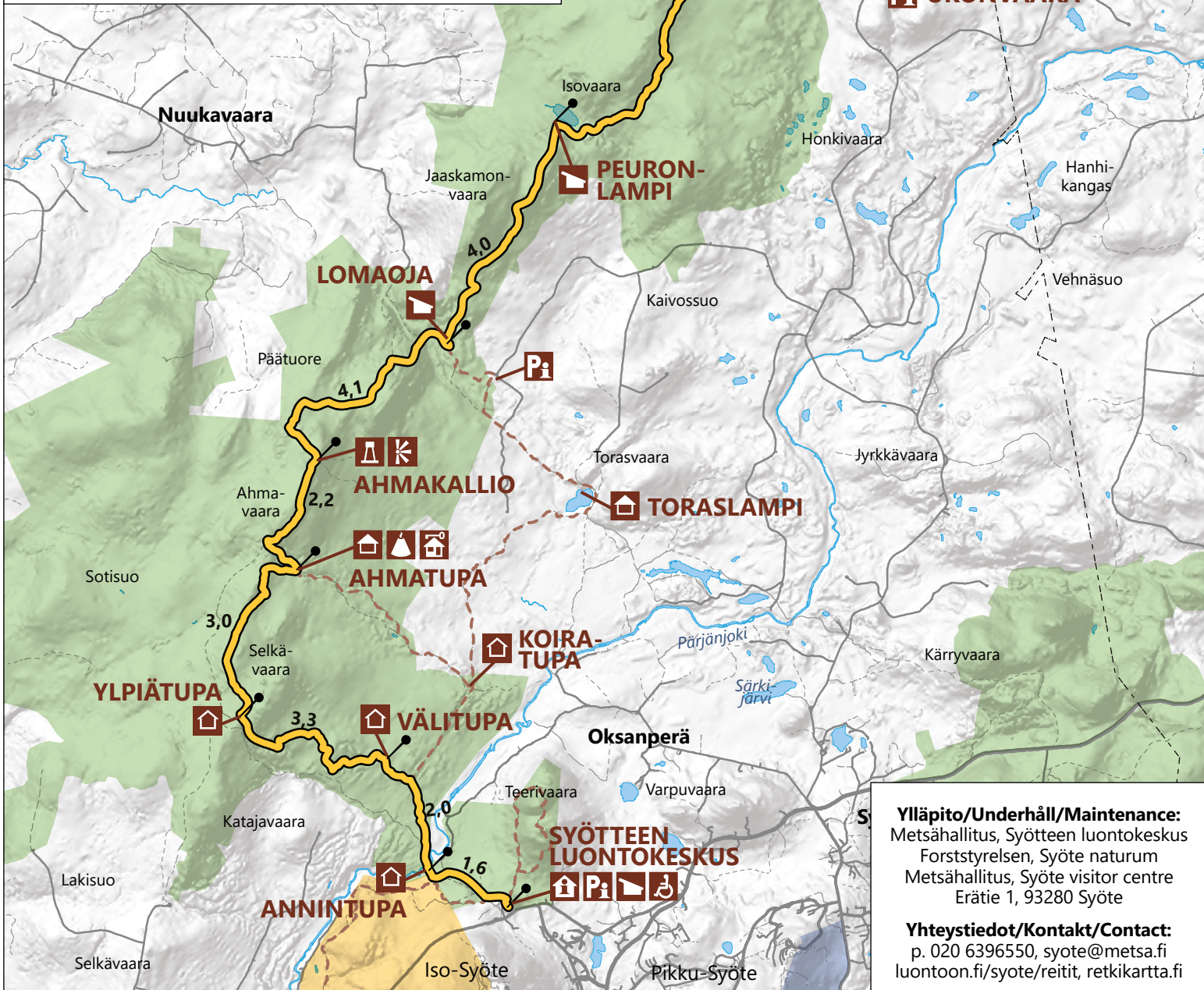
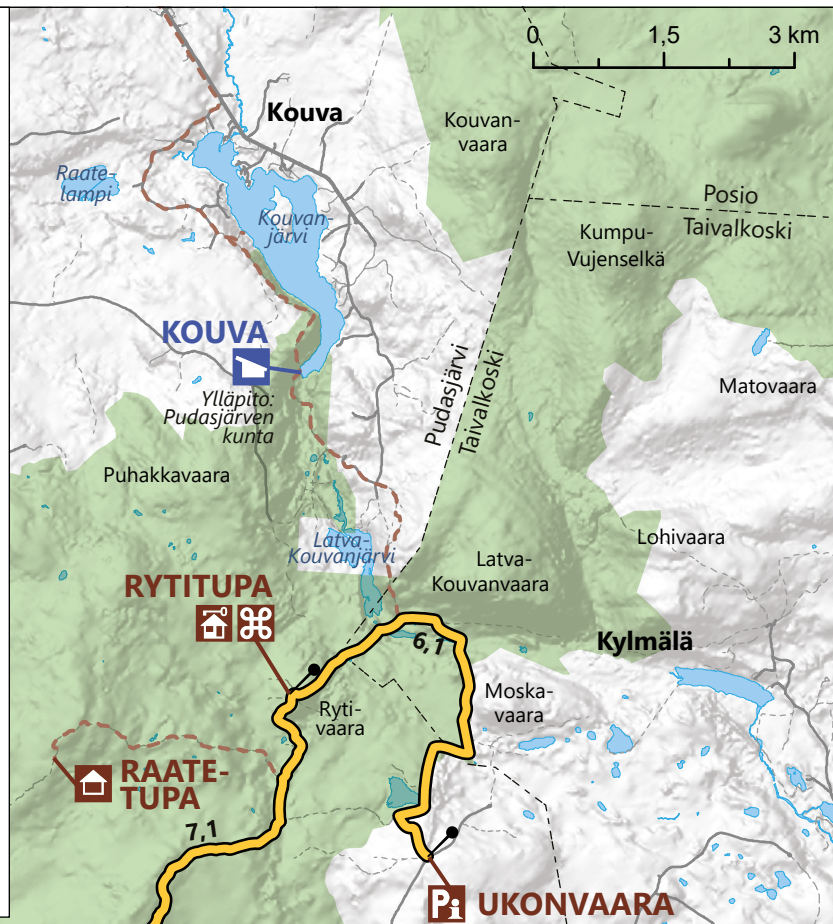
 Esteettömiä palveluja
Tillgängliga tjänster
Accessible services

 Välimatka
Avstånd
Distance

 Torpparintaival
Vandringsled
Hiking trail

 Retkeilyreitti
Vandringsled
Hiking trail

© Metsähallitus 2023 © Maanmittauslaitos 2023



Ylläpito/Underhåll/Maintenance:
Metsähallitus, Syötteen luontokeskus
Forststyrelsen, Syöte naturum
Metsähallitus, Syöte visitor centre
Erätie 1, 93280 Syöte

Yhteystiedot/Kontakt/Contact:
p. 020 6396550, syote@metsa.fi
luontoon.fi/syote/reitit, retkikartta.fi