





EVON RETKEILYALUE MAASTOPYÖRÄILYREITIT

Evois strövmråde
Terrängcykelleder
Evo Hiking Area
Mountain biking trails





 **EVO MTB 17 km**
helppo/lätt/easy

 **EVO MTB 39 km**
keskivaativa/medelsvår/intermediate


 **EVO MTB 67 km**
keskivaativa/medelsvår/intermediate


 **Evo MTB lähtöpiste - Evo MTB startpunkt - Aulanko MTB starting point**


 **Opastustaulu - Informationstavla - Information board**

 **Pysäköinti - Parkering - Parking**


 **Tulentekopaikka - Eldplats - Campfire site**

 **Keittokatos - Kokskjul - Cooking shelter**


 **Telttailupaikka - Tältningsområde - Tent site**


 **Laavu - Skärmskydd - Lean-to shelter**


 **Pienlaituri - Badbrygga - Small jetty**


 **Matkailuajoneuvoalue - Område för campingfordon - RV sites**

 **Lähde/kaivo - Källa/brunn - Spring/well**

 **Vesipiste - Vattenpost - Drinking water**

 **Esteetön palvelu - Tillgänglig tjänst - Accessible**

 **Kuivakäymälä - Torrtoalett - Dry toilet**

 **Jätteiden lajittelupiste - Avfallssortering - Recycling**

 **METSÄHALLITUS
FORSTSTYRELSEN**

↓ Valtatie - Riksväg - Mainroad 12:
Lammi, Tuulos, Hämeenlinna/Tavastehus

0 1 2 3 km

© Metsähallitus/Forststyrelsen 2022
© Maanmittauslaitos/Lantmäteriverket/National Land Survey 2022

