



## Liminganlahden suojelualue

Liminganlahden yksityinen suojelualue

- Pinta-ala yli 12 000 ha,
- rantaviivaa yli 110 km
- Sijainti: Limingan, Lumijoen ja Oulun kunnissa
- Alueen hoidosta vastaa ELY-keskus



## Metsähallitus, Asiakaspalvelu

- Liminganlahden Luontokeskus, Rantakurvi 6, 91900 Liminka
- liminganlahti@metsa.fi
- puh. +358 206 39 6059
- luontoon.fi/liminganlahden-luontokeskus
- facebook.com/liminganlahti



## Lintuvesi • Suojelualue • Luontokeskus

# Liminganlahti

Liminganlahti on kansainvälisesti tunnettu ja arvokas lintuvesi sekä tärkeä muuttolintujen levähdysalue. Retki Liminganlahdelle kannattaa aloittaa luontokeskuksesta, jossa saat retkivinkkejä ja pääset tutustumaan lintujen elämään Suomen kauneimmassa luontonäyttelyssä. Luontokeskus on helposti saavutettavissa ja soisuttu päiväretkikohde niin lapsiperheiden kuin lintubongareiden keskuudessa.

### Arvokas kosteikkoalue

Liminganlahti on Euroopan merkittävimpiä kosteikkoja. Jääkauden jälkeinen maankohoaminen on muovannut Liminganlahdelle ainutlaatuisia ranta-alueita, joilla elää monipuolinen lajisto. Alue on osa Euroopan Unionin Natura -suojeluverkostoa ja kansainvälistä Ramsar-kosteikkosuojeluverkostoa. Kevään ja syksyn muuttoaikaan voi kokea kymmenien tuhansien lintujen sinfonian. Hanhien iltalento, keväinen suokukkojen tanssi ja syksyinen kurkien lähtö luovat unohtumattomia kokemuksia. Vuoden aikana alueella voidaan havaita jopa yli 200 lintulajia.

### Liminganlahden Luontokeskus

Limingan Virkkulassa sijaitseva luontokeskus innostaa aloittelijankin tutkimusretkelle lintujen lumoavaan maailmaan. Toiminnallinen Lintujen kahdeksan vuodenaikaa -näyttely tarjoaa tietoa ja elämyksiä kaikenikäisille ja kaikille aisteille. Näyttelytiloista löytyy myös Kosteikkopeli, kirjasto, merikämpä sekä perheen pienemmille väritystehäviä, lintupelejä ja linnunpesä vaihtuvaa. Luontokeskus tarjoaa vaihtuvia näyttelyitä, lintu- ja kosteikkoaiheisia opastuksia sekä tapahtumia eri vuodenaikoina. Luontokeskuksen tilat, luontopolku ja lintutorni ovat esteettömiä. Pihamaalta löytyy myös nuotiokatos ja leikkipaikka lapsille.

Rantaniityn luontopolku ja Kukkala esittelevät kosteikkoluontoa. Soraistettu ja esteetön polku alkaa luontokeskuksen nuotiokatoksen kohdalta. Luontopolku kulkee peltomaiseman lävitse rantaviivan tuntumaa, polun pituus on 650 metriä. Kukkalan oppimisympäristössä voi tutustua kosteikkoluontoon ja kasveihin.

Luontokeskuksessa sijaitseva Hotelli-Ravintola Liminganlahti tarjoaa ravintola-, majoitus- ja kokouspalveluja.

### Lintutornit

**Virkkulan lintutornilla** luontokeskuksen rannassa näkee lennokasta menoa aamusta iltaan. Luontokeskuksesta voi lainata kiikareita. Leveä, soraistettu polku (600 m) soveltuu liikuntaesteisille ja lastenvaunujen kanssa liikkuville. Tornin alakerta on katettu ja esteetön.

### Sannanlahden lintutornista

avautuvaa maisemaa hallitsevat laajat ruovikot ja kiekkomaiset kaislasaarekkeet. Lintutornista itään sijaitseva Lamunkari on lintujen suosima ruokailu- matalikko ja tärkeä pesimäalue. Parkkipaikalta matkaa tornille osittain soraistettua polkua on noin 400 m.

### Temmesjokisuun lintutornista

avautuu laajin näkymä koko Liminganlahdelle. Lintutornille on matkaa parkkipaikalta noin 2 km, puolivälissä on kota ja idyllinen kalastajakylä. Tornille vievä polku on usein märkä, joten kumisaappaat kannattaa laittaa jalkaan.

### Puhkiavanperän lintutornille

vie parkkipaikalta 800 m pitkä pitkospuupolku läpi rantametsän ja ruovikoiden. Torni on katettu ja paras valo lintujen katseluun on iltapuolella.

## Retkeilyä luontoa suojellen

Liminganlahdella on:

### Sallittua

- liikkuminen jalan, hiihtäen, soutaen ja meloen mahdollisia rajoitusosia lukuun ottamatta
- marjojen ja hyötysienten poimiminen
- onkiminen ja pilkkiminen (kalastusrajoitukset osoitteessa kalastusrajoitus.fi.)

### Rajoitettua

- avotulen teko ja leiriytyminen, pyöräily, autojen pysäköinti ja moottoriajoneuvoilla ajo on sallittu vain niitä varten osoitetuilla alueilla.
- metsästys, joka on sallittua vain siihen osoitetuille paikoille
- pienriistan metsästäminen, joka on luvanvaraista

### Kiellettyä

- avotulen teko metsäpalovaroituksen aikana
- lemmikkieläinten vapaana pitäminen
- maa- tai kallioperän vahingoittaminen
- luonnonvaraisten eläinten häirintä, hätyyttäminen tai niiden pesien hävittäminen
- selkärangattomien eläinten pyydystäminen ja kasvien kerääminen tai vahingoittaminen
- roskaaminen ja rakenteiden vahingoittaminen.

Luontoon.fi/liminganlahti  
> Ohjeet ja säännöt

**Pesimäaikana rannoilla on runsaasti linnunpesiä, joten välttäähän liikkumista rantaniityillä toukokuussa!**















METSÄHALLITUS 06/2022. KUVAT: MIKA HONKALINNA, JUSSI RIIKONEN, VILLE SUORSA, MAARIT VAAHTERANOKSA.



0 1,5 3 km



### SELITE - LEGEND

-  Luontokeskus - Nature centre
-  Pysäköinti - Parking
-  Vierassatama - Guest harbour
-  Tulentekopaikka - Campfire site
-  Keittokatos - Cooking shelter
-  Lintutorni - Bird-watching tower
-  Kuivakäymälä - Dry toilet
-  WC Käymälä - Toilet
-  Esteettömiä palveluja - Accessible services
-  Valtion maa - State-owned land
-  Suojelualueen raja - Border of nature reservation area
-  Luontopolku - Nature trail

© Metsähallitus 2023 © Maanmittauslaitos 2023

