

METSÄHALLITUKSEN LUONNONSUOJELUJULKAISUJA. SARJA C 183

# Pinkjärven ja Lastensuon hoito- ja käyttösuunnitelma



Översättning: Lingsoft Language Services

Kansikuva: Satu Kalpio

© Metsähallitus, Vantaa, 2022

ISSN-L 1796-2943

ISSN (verkkajulkaisu) 1796-2943

ISBN 978-952-377-058-4 (pdf)

# **Pinkjärven ja Lastensuon hoito- ja käyttösuunnitelma**

# Kuvailulehti

Julkaisija	Metsähallitus	Julkaisu-aika	14.7.2022
Toimeksiantaja	Metsähallitus	Hyväksymispäivämäärä	12.1.2022
Luottamuksellisuus	Julkinen	Diaarinumero	MH 5718/2022
Suojelualuetyyppi/Suojeluohjelma	Natura 2000 -alue, soidensuojeluohjelma, rantojensuojeluohjelma		
Alueen nimi	Pinkjärvi, Lastensuo		
Natura 2000 -alueen nimi ja koodi	Pinkjärven Natura 2000 -alue (FI0200078) ja Lastensuon Natura 2000 -alue (FI0200009)		
Tekijä(t)	Metsähallitus		
Julkaisun nimi	Pinkjärven ja Lastensuon hoito- ja käyttösuunnitelma		

## Tiivistelmä

Pinkjärven ja Lastensuon Natura 2000 -alueet sijaitsevat Satakunnassa, Eurajoen ja Luvian kunnissa. Maantieteellinen sijainti on Porin ja Rauman puolivälissä valtatie E8:n varrella. Pinkjärven pinta-ala on 1 679,30 ha ja Lastensuon 278,50 ha. Pinkjärvi on Länsi-Suomen mittakaavassa erityisen laaja yhtenäinen ja erämainen metsä-alue, joka kätkee sisäänsä paikoin hyvin arvokkaita reheviä luonnonmetsiä, edustavia korpia sekä maisemaltaan kaunista rakentamatonta järvenrantaa. Alueella aiemmin harjoitettu ja pitkään jatkunut intensiivinen metsänhoito näkyy kuitenkin Pinkjärven metsissä ja soissa edelleen. Pinkjärvi on ennallistamishistoriallinen kohde, jossa ennallistaminen on aloitettu jo 1990-luvulla. Alueelta löytyy myös harvinaista vanhojen metsien lajistoa. Pinkjärvi on maakunnallisesti merkittävää luonnonrauha-alueita ja sijaitsee maakuntakaavan matkailun kehittämisen kohdealueella. Pinkjärvi on myös Satakunnan luontomatkailuohjelmassa maakunnallisesti tärkeä, luontomatkailupotentiaalia omaava luontomatkailualue. Pinkjärven virkistyskäyttö on vilkasta johtuen mm. vastaavan laajan yhtenäisen metsäalueen harvinaisuudesta Satakunnan–Varsinais-Suomen rannikkoseuduilla sekä alueen sijainnista Satakunnan isoimpien kaupunkien, Porin ja Rauman, lähivirkistysalueena. Alue on tärkeä hirvieläinten metsästysalue, ja myös kalastus on suosittua. Pinkjärveltä löytyy lisäksi arvokasta kulttuuriperintöä; Saukonniemen vuokrahuvila on maakunnallisesti arvokas kulttuuriympäristö.

Lastensuo on tärkeä osa harvako Satakunnan–Varsinais-Suomen soidensuojeluverkkoa. Se on kahden konsentrisen keidassuon kompleksi, jonka laiteilla on poikkeuksellisesti myös rehevämpää suokasvillisuutta. Alue on erittäin tärkeä suolinnuston suojelun kannalta. Lastensuo on soidensuojelun perusohjelman kohde vuodelta 1977. Lastensuo on myös maakunnallisesti merkittävää luonnonrauha-alueita sekä tärkeä hirven metsästykselle ajoalueena. Lastensuolla ei ole retkeilyn palveluita.

Suunnitelmassa on analysoitu keskeisiin arvoihin kohdistuvat uhat ja asetettu päämäärät, tavoitteet ja toimenpiteet uhkien torjumiseksi ja alueiden kehittämiseksi.

Suunnitelman päämäärinä ovat 1) alueiden metsien ja puustoisten soiden luonnontilan sekä lajiston tilan parantaminen, 2) Pinkjärven luonnonrauhan ja siihen liittyvän virkistys- ja lomailukäytön häiriöttömyyden sekä positiivisen luontokokemuksen säilyminen 3) Pinkjärven virkistyskäyttömahdollisuuksien säilyminen hyvällä tasolla ja alueen käyttäminen myös luontomatkailun kohteena.

Alueilla ennallistetaan soita, pienvesiä ja metsiä. Lastensuolla tehostetaan vierasperäisten pienpetojen pyyntiä. Pinkjärvellä inventoidaan myös lajistoa ja luontotyyppejä.

Pinkjärvellä jo olemassa olevaa palveluvarustusta ja maasto-opastusaineistoa ylläpidetään kysynnän mukaan ja laatua parannetaan käytön mukaan pitkällä tähtäimellä. Lastensuon alueelle ei ohjata käyttöä. Pinkjärven luontomatkailua kehitetään kysyntään pohjautuen ja kestävin periaattein yhdessä toimintaympäristön kanssa.

Alueen metsästys- ja kalastuskäytäntöihin ei tule muutoksia. Pinkjärvelle tehdään metsästyksen suunnitelma. Luvattoman toiminnan sekä häiriöiden kitkemiseksi Pinkjärven alueelle laaditaan myös valvontasuunnitelma.

Avainsanat hoito- ja käyttösuunnitelmat

Sarjan nimi ja numero	Metsähallituksen luonnonsuojelujulkaisuja. Sarja C 183		
ISSN-L	1796-2943	ISSN (verkkojulkaisu)	1796-2943
ISBN	978-952-377-058-4		
Sivumäärä	99 s.	Kieli	Suomi
Kustantaja	Metsähallitus, Luontopalvelut		

# Presentationsblad

Utgivare	Forststyrelsen	Utgivningsdatum	14.7.2022
Uppdragsgivare	Forststyrelsen	Datum för godkännande	12.1.2022
Sekretessgrad	Offentlig	Diarienummer	MH 5718/2022
Typ av skyddsområde/ skyddsprogram	Natura 2000-området, myrskyddsprogram, strandskyddsprogram		
Områdets namn	Pinkjärvi, Lastensuo		
Natura 2000-områdets namn och kod	Pinkjärvi Natura 2000-område (FI0200078) ja Lastensuo Natura 2000-område (FI0200009)		
Författare	Forststyrelsen		
Publikation	Skötsel- och användningsplan för Pinkjärvi och Lastensuo		

## Sammandrag

Pinkjärvi och Lastensuo Natura 2000-områden finns i Satakunta, Euraåminne och Luvia kommuner. Det geografiska läget är halvvägs mellan Björneborg och Raumo längs riksväg E8. Pinkjärvis areal är 1 679, 30 ha och Lastensuos 278,50 ha. Pinkjärvi är med tanke på Västra Finland ett särskilt vidsträckt sammanhängande och ödemarksartat skogsområde som på sina ställen döljer mycket värdefulla frodiga naturskogar, representativa kärr samt en vacker obebyggd insjöstrand. Den tidigare och långvariga intensiva skogsvården som utförts i området syns dock fortfarande i Pinkjärvis skogar och myrar. Pinkjärvi är ett restaureringshistoriskt objekt där restaureringen inleddes redan på 1990-talet. I området finns också sällsynta arter som trivs i gamla skogar. Pinkjärvi är ett område med naturfrid som är av stor betydelse för landskapet och som ligger i landskapsplanens målområde för utveckling av turismen. Pinkjärvi är också ett landskapsmässigt viktigt naturturismområde med potential för naturturism i Satakunta naturturismprogram. Rekreationsanvändningen av Pinkjärvi är livlig bland annat på grund av att ett motsvarande omfattande sammanhängande skogsområde är sällsynt i kusttrakterna mellan Satakunta och Egentliga Finland, samt på grund av områdets läge som närrekreatiomsområde i Björneborg och Raumo, de största städerna i Satakunta. Området är ett viktigt jaktområde för hjortdjur och även fiske är populärt. I Pinkjärvi finns dessutom värdefullt kulturarv; Saukonniemi hyresvilla är en värdefull kulturmiljö för landskapet.

Lastensuo är en viktig del av det glesa myrskyddsnetet i Satakunta-Egentliga Finland. Det är ett komplex av två koncentriska mossar, där det undantagsvis också finns frodigare myrvegetation. Området är mycket viktigt med tanke på skyddet av träskfåglar. Lastensuo är ett objekt i basprogrammet för myrskydd från 1977. På landskapsnivå är Lastensuo också ett betydande område för naturfrid och viktigt som drivande område för älgjakt. I Lastensuo finns inga friluftstjänster.

I planen har man analyserat hoten mot de centrala värdena och ställt upp objektiva, mål och åtgärder för att bekämpa hoten och utveckla områdena.

Syftet med planen är att 1) förbättra naturtillståndet och artbeståndet i skogarna och de trädbevuxna myrarna i områdena, 2) att bevara naturfriden i Pinkjärvi och den därmed sammanhängande avsaknaden av störningar i rekreations- och semesteranvändningen samt att bevara en positiv naturupplevelse 3) att bevara möjligheterna att använda Pinkjärvi för rekreation på en hög nivå och användning av området även som objekt för naturturism.

I områdena restaureras myrar, småvatten och skogar. I Lastensuo effektiveras jakten på små rovdjur av främmande ursprung. I Pinkjärvi inventeras också arter och naturtyper.

I Pinkjärvi upprätthålls redan befintlig serviceutrustning och terrängvägledningmaterial enligt efterfrågan, och kvaliteten förbättras på lång sikt i takt med användningen. Ingen användning styrs till Lastensuo-området. Naturturismen i Pinkjärvi utvecklas utifrån efterfrågan och enligt hållbara principer tillsammans med verksamhetsmiljön.

Det sker inga förändringar i områdets jakt- och fiskepraxis. En jaktplan utarbetas för Pinkjärvi. I syfte att bekämpa olovlig verksamhet och störningar i Pinkjärviområdet utarbetas också en tillsynsplan.

Nyckelord skötsel- och användningsplan

Seriens namn och nummer	Forststyrelsens naturskyddspublicationer. Serie C 183		
ISSN-L	1796-2943	ISSN (online)	1796-2943
ISBN (pdf)	978-952-377-058-4		
Sidantal	99 s.	Språk	Finska
Förlag	Forststyrelsen, Naturtjänster		

# Sisällys

1 YHTEENVETO.....	7
NYKYTILAN KUVAUS.....	18
1 Suunnittelualueen kuvaus ja suunnittelutilanne.....	18
2 Perustamistarkoitukset.....	21
3 Vesistöt ja geologia.....	22
4 Luontodirektiivin luontotyypit.....	23
5 Yhteenveto lajistosta.....	25
6 Kulttuuriympäristö.....	26
7A Luonnon virkistyskäyttö: retkeily ja luontomatkailu.....	28
7B Luonnon virkistyskäyttö: opastusviestintä.....	31
8 Erätalous.....	32
9 Tutkimus.....	35
10 Muu luonnonvarojen käyttö, rasitteet, käyttöoikeudet ja sopimukset.....	36
KESKEISET ARVOT JA UHKAT.....	38
11 Keskeiset suojele- ja käyttöarvot sekä uhkat.....	38
TAVOITTEEN ASETTELU.....	41
12 Päämäärät ja tavoitteet.....	41
13A Vyöhykejako: Retkeily- ja luontomatkailuvyöhyke.....	43
13B Vyöhykejako: Syrjävyöhyke.....	44
TOTEUTUS.....	45
14 Luonnon- ja kulttuuriperinnönsuojelun toimenpiteet.....	45
15 Luonnon virkistyskäytön ja luontomatkailun toimenpiteet.....	47
16 Erätalouden toimenpiteet.....	49
17 Käytön ohjauksen linjaukset ja luonnonvarojen käyttö.....	51
18 Käytön ohjauksen toimenpiteet ja hallinto.....	54
19 Resurssit.....	57
20 Vaikutusten arviointi.....	59
21 Toimenpiteiden toteutumisen ja vaikuttavuuden seuranta.....	70
22 Osallistaminen.....	73
LÄHTEET.....	75
Lähteet.....	75
LIITTEET.....	76
Liite 1 Kartat.....	76
Liite 2 Suunnittelualueella esiintyvät uhanalaiset ja luonto- ja lintudirektiivien lajit.....	85
Liite 3 Lausunntokooste.....	88

# 1 YHTEENVETO

## I Suunnittelualueen yleiskuvaus

Satakunnassa, Eurajoen kunnassa sijaitsevan kahden luonnonsuojeluun varatun alueen, Pinkjärven ja Lastensuon suunnittelukokonaisuus. Alueet sijaitsevat Porin ja Rauman puolivälissä valtatie E8 varrella. Yhteispinta-ala on noin 2 000 ha. Ne ovat soiden, rantojen ja metsien suojeluun varattuja alueita, joiden suojelua on toteutettu hankkimalla ja siirtämällä alueiden hallinta Metsähallituksen Luontopalveluille. Molemmat alueet ovat myös Natura 2000 -verkoston kohteita.

Pinkjärven Natura-alue on tärkeä sisävesien suojelualue Etelä-Suomessa. Myös luonnontilaista järvenrantaa on melko runsaasti. Lisäksi alue on länsisuomalaisittain edustava vanhojen metsien ja korpien alue, jolla on kohtuullisen runsaasti lahoppuuta. Alue on myös lajistollisesti arvokas. KytKentä alle 1 km:n päässä sijaitsevaan Lastensuon Natura 2000 -alueeseen on ilmeinen. Muitakin suojeltuja suoalueita on lähistöllä (Kakkerinsuo–Huhdansuo noin 3 km:n päässä). Lähin vanhojen metsien suojelukohde on Eurajoen Olkiluodossa, noin 13 km:n päässä, ja se on kohtuullisen pieni. Länsi-Suomi on vanhojen metsien osalta niukkaa aluetta. Myös sisävesien ja korpien osalta Länsi-Suomen alueella on niukasti suojeltua luontoa. Alue sijaitsee maakunnallisella luontomatkailun kehittämisalueella.

Lastensuo on tärkeä osa harvahkoa Satakunnan–Varsinais-Suomen soidensuojeluverkkoa. Verrattuna soiden yleiseen kokoon ao. alueella on Lastensuo merkittävän laajuinen suoalue. Alueen kallioperän emäksisyys tuo oman osansa lajiston monimuotoisuuteen, ja Lastensuolla esiintyykin meso-eutrofista suokasvillisuutta. Myös puustoisten soiden osuus on merkittävä. Lastensuo on hyvin läheisesti kytkeytynyt Pinkjärven alueeseen ja sen soihin. Toinen läheinen suojeltu suoalue on Kakkerinsuo–Huhdansuo noin 3 km:n päässä. Lastensuo sijaitsee maakunnallisella luontomatkailun kehittämisalueella. Lastensuo on eteläsuomalaisittain laaja soidensuojelun perusohjelman suojelukohde. Maakuntakaavassa Lastensuo kytkeytyy suoraan Pinkjärven suojelualueeseen luontomatkailun kehittämisalueen kohteena.

Molemmat Natura 2000 -alueet ovat luontotyyppien ja lajiston suojelun kannalta hyvin tärkeitä alueita läntisessä Suomessa, jossa varsinkin soidensuojeluverkosto on harva ja vanhoja metsiä on hyvin vähän. Natura-alueet ovat pääosin luonnonsuojelulla toteutettavia, Pinkjärven osalta pienemmältä osin myös vesilailloin toteutettavaa. Molemmat alueet sisältyvät maakunnallisesti merkittävään luonnonrauha-alueeseen sekä maakuntakaavan luontomatkailun kehittämisen kohdealueeseen. Pinkjärvi on perustettu ensin suojelumetsäksi vuonna 1997, minkä jälkeen se on siirtynyt luonnonsuojeluun varatuksi alueeksi Metsähallituksen Luontopalveluille vuonna 2005. Alue on maakunnallisesti tärkeä, luontomatkailupotentiaalia omaava luontomatkailualue. Pinkjärvelle on tehty ennallistamissuunnitelmia ja ennallistamista on toteutettu 1990-luvulta lähtien ja se on myös palojatkumoa.

Suunnittelualueen maankäytön, luonnon, kulttuuriympäristön, virkistyskäytön, erätalouden ja muun käytön nykytilaa on kuvattu tarkemmin hoito- ja käyttösuunnitelman lomakkeilla 1–10. Keskeisiä suojelu- ja käyttöarvoja on tarkasteltu myös alueeseen sisältyvien Natura-alueiden tila-arvioinneissa (NATA) (ks. kohta lisätietoa suunnittelusta).

## II Keskeiset arvot ja uhat

Arvojen määrittely perustuu alueen nykytilan tarkasteluun, ja keskeisiksi arvoiksi on määritetty:

1. Pinkjärven lahoppuustoon ja vanhaan metsään liittyvä kääpälajisto ja linnut; monipuolinen luonnonmetsien ja korprien lajistoalue, joka kehittyy edelleen erityisesti lahoppuulajiston suhteen. Kääpälajisto on alueella kohtalaisen hyvä ja edelleen kehittyvää vanhan metsän lajistoa. Vanhojen metsien linnustoa edustavat tikat, päiväpetolinnut ja pikkusieppo. Tietoa ainakin linnustosta on myös tarpeen päivittää. Lastensuon suolinnusto ja meso-eutrofiset suokasvilajit; alueen keskeiset lajistolliset arvot ovat monipuolinen suolinnusto sekä meso-eutrofiset suokasvilajit.
2. Pinkjärven luonnonmetsät ja puustoiset suot; länsisuomalaisittain laaja rehevien metsien ja soiden mosaiikkialue. Erityisenä painoarvona alueella ovat runsaslahoppuustoiset luonnonmetsät ja korvet, jotka edelleen lisääntymässä luonnontilaistumiskehityksen seurauksena. Tämän seurauksena alue on monipuolinen luonnonmetsien ja korprien lajistoalue, joka kehittyy edelleen erityisesti lahoppuulajiston (käävät) suhteen. Lastensuon keidassuo monipuolisine laiteineen; konsentriininen keidassuokompleksi, jolla itäpuolella harvinaisempaa meso-eutrofista laidetta.
3. Pinkjärvi (ja Lastensuo) on laaja, länsisuomalaisittain erämainen (luonnonrauha) alue: Satakunnan hiljaisuuden keitaat -selvityksessä erityiseksi luonnonrauha-alueeksi määritetty kohde.
4. Pinkjärvi on ympärivuotisessa käytössä oleva, kahden isomman kaupungin lähietäisyydellä sijaitseva monipuolinen ja länsisuomalaisittain laaja metsävirkestysalue, joka tukee myös mahdollista luontomatkailukäyttöä (Pinkjärvi on maakuntakaavan merkittävä luontomatkailun kehittämisen kohdealue). Erityispiirteenä ovat alueellisesti poikkeuksellisen laajat luonnontilaiset rakentamattomat rannat jokamieskäytössä sekä Saukonniemen maakunnallisesti arvokas kulttuurirakennus lomavuokratkäytössä.
5. Pinkjärvi on läntisessä Suomessa erikoisen laaja yhtenäinen hirvieläinten metsästysalue. Myös Lastensuo on tärkeä hirvieläinten metsästysalue.

Pinkjärvi on länsisuomalaisittain laaja rehevien metsien ja soiden mosaiikkialue. Luontotyypeistä keskeisiä ovat runsaslahoppuustoiset luonnonmetsät ja korvet. Alue on tärkeä lahoppuustoon ja vanhaan metsään liittyville kääpälajistolle ja linnuille. Lastensuon keskeinen luontotyyppi on konsentriininen keidassuokompleksi itäpuolen meso-eutrofisine laiteineen. Lastensuo on tärkeä alue monipuoliselle suolinnustolle sekä meso-eutrofisille suokasvilajeille. Aluekokoisuus on myös erämainen alue: Satakunnan hiljaisuuden keitaat selvityksessä erityiseksi luonnonrauha-alueeksi määritetty kohde. Erityisesti Pinkjärven itäinen osa sekä Lastensuon alue ovat rauhallisia ja hiljaisia alueita.

Pinkjärvi on ympärivuotisessa käytössä oleva, kahden isomman kaupungin lähietäisyydellä sijaitseva monipuolinen ja länsisuomalaisittain laaja metsävirkestysalue, joka tukee myös mahdollista luontomatkailukäyttöä. Pinkjärvi on lisäksi läntisessä Suomessa erikoisen laaja yhtenäinen hirvieläinten metsästysalue. Myös Lastensuo on tärkeä hirvieläinten metsästysalue.

Uhka-analyysin perusteella keskeisiin luonnonarvoihin kohdistuu muutamia suurempia uhkia. Vanhat ojitukset kuivattavat edelleen soita ja suhteellisen pitkään jatkuneen intensiivisen metsätaloustalouden jäljet näkyvät edelleen metsissä: puuston ikärakenne ei ole luonnon-



tilainen, ja myös lajistoon liittyvä häviämishäviö on edelleen olemassa. Myös luontaisten metsäpalojen tuottaman luonnollisen metsäsuoknession puute Pinkjärvellä sekä Lastensuolla vierasperäisten pienpetojen aiheuttama suolinnuston poikashäviö ovat alueilla uhkina.

Virkistyskäytön sujuvuuden sekä luontomatkailun kehittymisen kannalta kohtalaisen uhan voi muodostaa palveluiden kunnan osittainen heikkeneminen, mikäli resursseja ei löydy kunnossapitoon. Vähäisempiä tai ajoittaisempia uhkia edustavat erilainen muita käyttäjiä ja luontokokemusta häiritsevä luvaton toiminta kuten moottoroitu maastoliikenne ja luvattomat leiriytymiset/rakennelmat. Pinkjärven tunnettuus ja arvostus luonnonsuojeluun varattuna alueena on heikko, ja aluetta pidetään edelleen virheellisesti metsätalousalueena, mikä osaltaan voi aiheuttaa erilaista luvatonta toimintaa.

### **III Tavoitteen asettelu**

#### **Suunnitelman päämäärät**

Suunnitelmassa alueen hoidolle ja käytölle asetetaan seuraavat päämäärät ja tavoitteet (•):

Pinkjärven virkistyskäyttömahdollisuudet säilyvät hyvällä tasolla ja aluetta käytetään myös luontomatkailun kohteena

- Palveluvarustus on toimiva ja kunnossa
- Pinkjärvi on tunnettu länsisuomalaisittain laajana metsäisenä ja rauhallisena luonnonsuojelu- sekä virkistyskäyttöalueena: alueen virkistys- ja matkailukäyttöarvot tunnetaan.

Pinkjärven luonnonrauha ja siihen liittyvä virkistys- ja lomailukäytön häiriöttömyys sekä positiivinen luontokokemus on säilynyt

- Luvattomat leiripaikat, rakennelmat, ilkeältä sekä luvaton moottoriajoneuvoilla kuluminen on vähentynyt
- Pinkjärven itäinen osa on rauhoittunut turhalta liikenteeltä
- Pinkjärvi on tunnettu länsisuomalaisittain laajana metsäisenä ja rauhallisena luonnonsuojelu- sekä virkistyskäyttöalueena: alueen luontoarvot tunnetaan.

Alueiden metsien ja puustoisten soiden luonnontila sekä lajiston tila on parantunut

- Alueiden luontotyyppien luonnontila on palautunut osin aktiivisin toimenpitein: lahoppumäärä ja erirakenteisuus on lisääntynyt niillä metsäkuvioilla, jotka tällä hetkellä eivät edusta arvokkaita metsäluontotyyppisiä.
- Lahoppulajiston lajimäärä on lisääntynyt Pinkjärvellä
- Lastensuon suolinnusto ja meso-eutrofinen suokasvilajisto on säilynyt
- Soiden vesitalous on parantunut entisestään ja luonnontilaistumiskehitys jatkunut.

## Vyöhykejaon keskeiset ratkaisut

Alueelle on määritelty käytön ohjaamiseksi seuraavat vyöhykkeet:

### Retkeily- ja luontomatkailuvyöhyke 250,65 ha (12,8 %)

Yleismääräys: Vyöhyke on retkeily- ja luontomatkailukäytön kannalta vetovoimainen alue, jonne ohjataan kävijöitä aktiivisesti opastuksella ja palvelurakenteilla. Vyöhykkeelle voidaan sijoittaa uusia palvelurakenteita ja retkeilyreittejä.

Osa-alueet:

- **Pinkjärven nähtävyysoasa.** Retkeily ja lomailu, nähtävyysohjelmat sekä luontomatkailu. Kävijöitä houkuttelevat Mustalahden ja Vuotavan laavut sekä Pinkjärven ranta ja sen maisemat. Lisäksi lomailukäyttöä Saukonniemen vuokrahuilassa. Talvella myös hiihtolatuja. Vyöhykkeen palveluvarustuksen laatua voidaan parantaa.

### Syrjävyöhyke 1 710,55 ha (87,2 %)

Yleismääräys: Syrjävyöhyke on alue, jonne ei ohjata kävijöitä aktiivisesti eikä rakenneta uutta palveluvarustusta. Aluetta voidaan käyttää erikseen määriteltyjen luontaiselinkeinojen tarpeisiin ja alueen erämaaluonteeseen soveltuviin matkailupalveluihin, kuten opastettuihin retkiin. Muilla kuin luonnonsuojelualueilla vyöhykkeelle voi sijoittua myös luonnonvarojen hyödyntämiseen tähtäviä toimintoja. Syrjävyöhykkeellä liikkuminen on sallittua jokamiehenoikeuksien mukaisesti.

Osa-alueet:

- **Lastensuo.** Syrjävyöhyke säilytetään mahdollisimman luonnontilaisena ja erämaisena. Vyöhykkeelle ei rakenneta palveluvarustusta eikä ohjata matkailun käyttöä. Omatoimiretkeily ja marjojen ja sienten poimiminen sekä pienten ryhmien tutustumiskäynnit ovat kuitenkin jokamiehenoikeuksien mukaisesti mahdollisia.
- **Pinkjärven eräosat.** Syrjävyöhyke säilytetään mahdollisimman erämaisena ja luonnontilaisena tavoitteellisesti. Vyöhykkeelle ei erityisesti ohjata virkistyskäyttöä. Omatoimiretkeily ja marjojen ja sienten poimiminen sekä pienten ryhmien tutustumiskäynnit ovat kuitenkin jokamiehenoikeuksien mukaisesti mahdollisia. Omatoimiretkeilyn lisäksi vyöhykkeelle soveltuvat myös erämaiset luontomatkailupalvelut sekä talvisin murto- ja maahiihtoladut. Uuden, vähäisen palveluvarustuksen sijoittaminen on tarvittaessa mahdollista vyöhykkeen länsiosiin.

## IV Toteutus ja toimenpiteet

Suunnitelmassa esitetään keskeisten arvojen turvaamiseksi ja alueen kehittämiseksi tarpeelliset toimenpiteet.

### Luonnon- ja kulttuuriperinnönsuojelun toimenpiteet

#### Luonnonsuojelu

- Tehdään Pinkjärvelle soiden ennallistamissuunnitelma sekä Lastensuolle soiden ennallistamissuunnitelma. Suunnitelma sisältää myös pienvesien ennallistamisen suunnittelun. Pinkjärven soiden ja purojen ennallistamissuunnitelma on lähes valmiina. Hydrologian parantamisen ja pitkän tähtäimen ennallistamistehokkuuden varmistamisen suunnittelutarpeita on vielä erityisesti Ylistenjärvien alueella.
- Ennallistetaan sekä Pinkjärven että Lastensuon soita suunnitelmien mukaisesti. Suunnitelmat ovat valmiina ja toteutukset vuodesta 2020 eteenpäin.
- Ennallistetaan Lastensuon soita suunnitelman mukaisesti.
- Arvioidaan Pinkjärven palojatkumon toteuttamismahdollisuuksia, ja tehdään tarvittaessa suunnitelmia.
- Jatketaan Pinkjärvellä tarvittaessa metsien ennallistamispolttoja. Ojien täyttö kivennäismailla on osin myös metsien ennallistamista.
- Varmistetaan Pinkjärven lahoppuujatkumo toteuttamalla mahdollisesti metsän polttoja; välillisesti lahoppuuta syntyy ojien täytön vaikutuksesta.
- Pinkjärvelle arvioidaan jatkotarvetta palojatkumosuunnitelmalle, joka tähtää lahoppuujatkumon ylläpitoon ja lahoppuulajiston monipuolistumiseen.
- Vierasperäisten pienpetojen (supi, minkki) pyynnin tehostaminen Lastensuon alueella; yhteistyö metsästysseurojen kanssa.
- Pinkjärven metsien kuviotieto on puutteellinen ja vanhentunut. Tehdään mm. hoitotarvearviointeja varten tarkemmat luontotyyppi-inventoinnit.
- Pinkjärven soiden kuviotieto on puutteellinen ja vanhentunut. Tehdään tarkemmat luontotyyppi-inventoinnit.
- Inventoidaan Pinkjärven lahoppuulajistoa jatkossakin.
- Ahokirkiruohon esiintymätarkastukset ja hoitotarpeen arviointi.

#### Kulttuuriperinnön suojelu

- Saukonniemen huvilan rakennusperintöinventointi olisi tarpeen tehdä. Inventointi edellyttää hankerahoitusta.
- Arkeologinen inventointi. Kartoitettava ja dokumentoitava Vuojoen metsäradan pohja ja siihen mahdollisesti liittyvät rakenteet. Tehtävä arkeologinen yleisinventointi pitäen erityisesti silmällä esihistoriallisia asuinpaikkoja ja hautoja sekä metsänkäytön jäännöksiä. Inventointi edellyttää hankerahoitusta.
- Rakennusperinnön inventointi. Saukonpirtti dokumentoidaan ennen sen purkamista.

## Luonnon virkistyskäytön toimenpiteet

Käyntimääräksi on arvioitu viime vuosina 5 000, mutta alueella ei ole tehty koskaan kävijämäärien laskentaa. Oletettavasti käyntimäärä on isompi, noin 7 500/v. Tavoitetilana voidaan pitää noin 10 000 kävijää vuodessa.

### Luonnon virkistyskäyttö ja luontomatkailu

- Tehdään Pinkjärven alueelle kävijälaskenta, jonka jälkeen arvioidaan myös huollon tarve alueella.
- Pinkjärveä markkinoidaan käyntikohteena muiden Satakunnan luontomatkailukohteiden joukossa.
- Pinkjärveä toiminnassaan hyödyntävien matkailuyrittäjien kanssa solmitaan luontomatkailun yhteistyösopimus, jolla sovitaan alueen käytöstä ja markkinoimisesta Metsähallituksen kestävästä luontomatkailun periaatteiden mukaisesti.
- Saukonniementien varressa olevaa pääparkkipaikkaa on mahdollista laajentaa länteen päin noin 5 metrin leveydeltä. Investointi edellyttää hankerahoitusta.
- Tiivistetään paikallista yhteistyötä alueen hoidossa. Keinoina voivat olla eri aiheiset hoitosopimukset, talkoot, ystäväseurat ym.
- Jo olemassa olevaa palveluvarustusta ylläpidetään kysynnän mukaan ja sen laatua parannetaan käytön mukaan pitkällä tähtäimellä: tarvittavat korjaukset tehdään tarpeen ja mahdollisuuksien mukaan.
- Toteutetaan Mustalahden laavulle käytöstä poistettuja teitä pitkin ohjattavan reitin maastoviitoitus. Jo olemassa olevalle parkkipaikalle tarvitaan P-paikan kyltti sekä yksi puuviitta Mustalahden laavun suuntaan. Lisäksi tarvitaan yksi viitta teiden risteykseen. Jo olemassa olevan viitan osalta tien ja polun risteyksessä voidaan toteuttaa sopivalla tavalla olemassa olevaan viitoitukseen. Lisäksi tie suljetaan parkkipaikan kohdalta. Sulkemistapa päätetään toteuttaessa (puomi tai kiinteä este).
- Selvitetään luontomatkailuyrittäjien mahdollisuus ylläpitää omaa taukopaikkaa Pinkjärvellä: paikkana mahdollinen on ns. lentokenttäläavu; esim. vaellusratsastustallin yhteistyö metsästysseuran kanssa. Edellyttää myös käyttöoikeussopimusten laatimista.
- Osoitetaan vaellusratsastusreitit Pinkjärvelle lumettomalle ajalle. Käytetään suljettuja vanhoja tieuria. Reitit eivät ole ratsastusreiteinä käytössä lumiseen aikaan, jolloin ne ovat hiihtolatukäytössä.

### Opastus ja viestintä

- Vanhaa ennallistamispolkua ei enää ylläpidetä. Ennallistamishistoriallisen luontopolun aineistoa voidaan kuitenkin tarvittaessa hyödyntää mahdollisissa mobiiliratkaisuissa.
- Ylläpidetään Luontoon.fi-sivuja suomi ja ruotsi. Englanninkielinen suppeampi esittelyaineisto tehdään tarvittaessa laajemman alueen esittelyn yhteyteen.
- Jo olemassa olevaa maasto-opastusaineistoa kehitetään kysynnän mukaan ja sen laatua parannetaan tuottamalla laavupaikoille retkeilyä ja käyttöä ohjaavia kylttejä.
- Olemassa olevan maasto-opastusaineiston ylläpito sekä laadun parantaminen pitkällä aikavälillä tuottamalla pääparkkipaikalle opastaulu, jossa kerrotaan lyhyesti ja ytimekkäästi myös alueen luontoarvoista.
- Pori–Rauma-maantietä lähempänä olevan valmiin pysäköintialueen käyttöönotto ja uusi lyhyempi merkitty reitti Mustalahden laavulle käytöstä poistettuja teitä pitkin. Tie

suljetaan konkreettisesti moottoriajoneuvoilta heti parkkipaikan jälkeen. Sulkemistapa päätetään toteuttaessa (puomi tai kiinteä este).

- Alue on tunnettu ja paljon käytetty erilaiseen virkistykseen metsä- ja järvialueena, mutta luonnonarvot sekä asema luonnonsuojeluun varattuna alueena on vähemmän tunnettu. Alueen arvoa luonnon kannalta on tarpeen tuoda mm. opastusmateriaalin, viestinnän, edunvalvonnan ja sidosryhmätyön saralla enemmän esiin.
- Alueen arvoa luonnon sekä luonnonrauhan kannalta on tarpeen tuoda mm. viestinnän, edunvalvonnan ja sidosryhmätyön keinoin paremmin esiin.

## **Erätalouden toimenpiteet**

Metsästyksen ja kalastuksen osalta ei muutoksia. Lastensuon alue on hirven metsästyksen osalta ajokäytössä ja tilanne pyritään säilyttämään ennallaan. Lastensuolla on myös valkohäntäpeuran, supikoiran ja minkin metsästystä. Pinkjärvellä hirvieläinten metsästys. Alueen riistakantoja hyödynnetään riistalajien normaalien kannanvaihtelujen mukaisesti lainsäädännön keinoin. Hirven osalta tämä tarkoittaa metsästysaikojen säätelyä ja kannan verotuksen suunnittelua. Pinkjärven alueelta löytyy 7 kpl luvattomia hirvieläinten ruokintapaikkoja. Ruokintapaikat siirretään alueen ulkopuolelle. Tornit ja niiden tarve käydään läpi tarkemmin metsästyksen suunnitelman teon yhteydessä.

## **Toimenpiteet**

- Metsästyksen suunnitelma ja avoin tiedotus Pinkjärvellä. Tehdään Metsästyksen suunnitelma sekä avoin tiedotus metsästyksen toiminnoista: infokyltit paikan päälle; missä, kuka, milloin ja mitä metsästetään. Lisäksi Luontoon.fin Pinkjärven sivuille tuodaan metsästyksen toiminnan tietoja muita kävijöitä varten. (vastuutahona alueita käyttävät metsästysseurat, Riistakeskus sekä Metsähallitus yhteistyönä).

## **Käytön ohjauksen linjaukset ja luonnonvarojen käyttö**

### **Maastoliikenne ja muu liikenne**

Alueille ei tehdä moottorikelkkailu-uria tai reittejä. Erilaisten tapahtuminen, tutkimuksen, luontomatkailutoiminnan, latujen huollon yms. huoltoajoon voidaan myöntää tarvittaessa erikseen lupia.

Sulan maan aikana alueille myönnetään lupia maastoliikenneajoon vain hyvin tarkkaan harkiten. Lupien tarkoituksen tulee palvella alueiden hoidon ja käytön tavoitteita. Alueiden omissa huoltotöissä myös vältetään mahdollisuuksien mukaan maastoliikennettä sulan maan aikaan.

### **Liikkuminen ja leirytyminen**

Pyöräily on alueella sallittua jokamiehen oikeudella.

Ratsastukselle osoitetaan oma reitistö Pinkjärvelle.

## **Järjestetyt tapahtumat ja seuratoiminta**

Pienempien suunnistuskilpailujen järjestäminen on Pinkjärven alueella mahdollista. Lastensuon alueelle ei suositella kilpailujen pitämistä.

Metsähallituksen mailla voidaan järjestää suunnistuskilpailuja tekemällä niistä ilmoitus Metsähallitukseen [www.metsa.fi/luvat](http://www.metsa.fi/luvat)-sivuston kautta. Ilmoittamalla tapahtumista etukäteen vältetään päällekkäisyyksiä ja alueiden ruuhkaantumista. Ilmoitus ei oikeuta poikkeamaan alueen rauhoitusmääräyksistä eikä rakennelmien rakentamiseen tai maastoliikenteeseen. Mikäli ilmoitetulle kilpailulle tarvitaan kuitenkin toiminnan luonteen vuoksi lupa, Metsähallitus ottaa yhteyttä ilmoittajaan.

Jokamiehenoikeuksien mukainen väliaikainen yöpyminen maastossa on sallittua. Pitempiaikaisia leirytymlupia ei alueille anneta.

Erilaisten mm. luontoliikuntaan liittyvien tapahtumien pitäminen Pinkjärvellä on mahdollista. Tapahtumissa pyritään aina käyttämään valmiita polkuja ja tieuria. Kaikista isommista tapahtumista on tarpeellista ilmoittaa Metsähallitukselle [metsa.fi/luvat](http://metsa.fi/luvat)-sivuston kautta. Pienistä yleisötapahtumista ei tarvita ilmoitusta. Yleensä ilmoitus myös riittää eikä varsinaista luvanhakua tarvita.

Ilmoitettavia tapahtumia ovat esimerkiksi ulkoilutapahtumat, yleisöretket ja leirikoulut sekä ryhmien leirytymiset. Ilmoitus ei oikeuta poikkeamaan alueen rauhoitusmääräyksistä eikä rakennelmien rakentamiseen tai maastoliikenteeseen. Mikäli ilmoitetulle tapahtumalle tarvitaan kuitenkin toiminnan luonteen vuoksi lupa, Metsähallitus ottaa yhteyttä ilmoittajaan. Ilmoittamalla tapahtumista etukäteen vältetään päällekkäisyyksiä ja alueiden ruuhkaantumista.

## **Luonnonvarojen käyttö**

Polttopuun otto Pinkjärven ja Lastensuon alueilla on kiellettyä. Tulenteko on sallittu ainoastaan tähän tarkoitukseen osoitetuilla paikoilla, jotka ovat myös polttopuuhuollon piirissä.

## **Luontaiselinkeinot**

Pinkjärveltä tiettävästi poimitaan marjoja myös jonkin verran myyntiin (lähinnä mustikkaa). Kaupallinenkin marjojen poiminta on edelleen sallittua. Keruualue on mahdollista myös luomusertifioida kaupallisen hakijan toimesta, mikäli LUOMU-kriteerit alueella täyttyisivät.

## **Käytön ohjauksen toimenpiteet ja hallinto**

### **Suojelualueen perustamistoimet**

- Laaditaan kohteen suojelusäädös samassa yhteydessä kuin muiden Satakunnan kohteiden säädösvalmistelu tehdään.
- Tehdään tarvittavat toimitukset suojelualuekiinteistön muodostamiseksi sen jälkeen, kun suojelualueen muut perustamistoimet (säädösvalmistelu) on tehty.
- Kuntien yhdistyttyä Pinkjärven osalta riittää yksi muodostettu suojelualuekiinteistö. Lastensuo muodostetaan omaksi yhdeksi suojelualuekiinteistöksi.

## Käytön ohjaus ja maankäyttöön vaikuttaminen

- Alue jaetaan syrjävyöhykkeeseen sekä retkeily/matkailuvyöhykkeeseen. Pinkjärven itäinen osa on pääsääntöisesti syrjävyöhykettä ja samalla myös varmimmin luonnonrauhaltaan säilyvää aluetta, jolla moottorikäyttöinen liikenne on pienimmällä mahdollisella tasolla.
- Käyttöoikeussopimusten laatiminen luontomatkailuyrittäjien ja metsästäjien ylläpitämästä omasta taukopaikasta (ns. lentokenttäläavu)
- Osoitetaan pysyvä veneenpitopaikka Porunlahden jo olemassa olevalle vanhalle veneenpitopaikalle 12 veneelle. Muualle ei anneta lupia veneenpidolle. Veneenpitopaikka toimii tarvittaessa myös kanoetinlaskupaikkana.
- Valvontasuunnitelman tekeminen ja sen toteuttaminen. Kiinnitetään huomiota erityisesti Pinkjärven itäisen osan moottoriajoneuvokiellon toteutumiseen sekä luvattomien rakennelmien ja leiripaikkojen muodostumisen ja ilkevallan estämiseen ennakolta, luvattoman moottoriajoneuvoliikenteen valvontaan sekä viestintään ja neuvontaan näistä asioista.
- Edesautetaan mahdollisuuksien mukaan mm. Lastensuon laiteiden ennallistamisessa tehtäviä mahdollisia vesienjärjestelyitä (vesien ohjaaminen suojelusuoille). Kyseessä on edunvalvonta, jota voidaan tehdä maanomistajan sekä Natura 2000 -alueen haltijan ominaisuudessa luonnonsuojelulain 65 §:n mukaisesti (esim. ulkopuolisten hankkeiden lausuntomenettelyt, luvat, sopimukset jne.). Edunvalvonnalla turvataan alueen arvojen säilymistä ja parantumista.
- Sidosryhmäyhteistyö (ml. yhteistyö maanomistajien kanssa). Alueen profiilia nostetaan yhteistyössä mm. luontomatkailutoimijoiden kanssa.
- Ylistenjärvien välissä kulkevan sekä Ylistenkankaan kautta kulkevan vanhan käytöstä poistetun tieuran puomittaminen ja muut toimenpiteet. Tie Ylistenjärvien välistä on ollut jo pitkään katkaistu ajokieltoimerkillä eteläpäästä. Tien kunnossapito on aikanaan lopetettu suojelualueelle haitallisena. Uraa on käytetty kuitenkin edelleen luvattomasti. Muut toimenpiteet liittyvät kohteen puustoisten soiden ja pienvesien luonnontilan parantamiseen ja palauttamiseen (ennallistaminen).

## Muu rakennuskanta

- Saukonpirtin purkaminen tarpeettomana ja huonokuntoisena. Kohde dokumentoidaan ennen purkamista, ja siitä pyydetään lausunto Museovirastolta. Lepakkoarvot on tutkittu, ja niitä ei ole.

## Muut toimenpiteet

- Pinkjärven äänimaiseman kartoitus. Edellyttää hankerahaa. Voidaan tehdä esim. osana Satakunnan maakuntapuisto -hanketta.
- Alueen toimijoita kannustetaan hakemaan mahdollisuuksia Pinkjärven paikallislähtöiseen kehittämiseen "Satakunnan Maakuntapuisto" -yhteishankkeeseen, jossa etsitään kunnille, yhdistyksille, kansalaisille ja yrityksille sopivia rooleja ja toimintatapoja Pinkjärven hoitoon, laadun parantamiseen sekä luontoarvojen tunnettuuden lisäämiseen esim. vapaaehtoistoiminnan kautta. Metsähallitus voi osallistua tällaiseen hankkeeseen osatoiteuttajana. Pinkjärven monipuoliset arvot, alueen laajuus sekä sijainti maakunnan isoimpien kaupunkien Porin ja Rauman lähivirkistysalueena tukee yhteistoiminnan kehittämistä. Satakunnassa pilotoitava maakunnallinen malli toteuttaisi myös hoito- ja käyttö-

suunnitelmassa asetettuja päämääriä ja tavoitteita. HKS:n arvotarkastelu ja alueelle asetetut päämäärät ja tavoitteet ovat hyvänä pohjana mallin näkökulmien valinnoille. Asiamukainen toteuttaminen edellyttää erillistä hankerahoitusta.

### **Muu kuin virkistys- ja retkeilykäyttöä palveleva rakennuskanta**

- Saukonpirtti. Kohde dokumentoidaan ennen purkamista. Lepakkoarvot on tutkittu, ja niitä ei ole.

## **V Ympäristövaikutusten arviointi**

Suunnitelman ympäristövaikutusten arvioinnin pohjalta voidaan todeta, että suunnitellut toimenpiteet eivät heikennä merkittävästi niitä luonnonarvoja, joiden vuoksi alueet on sisällytetty Natura 2000 -verkostoon. Ennallistamistoimenpiteiden avulla alueiden luontotyyppien ja lajiston tilan odotetaan lisäksi selkeästi paranevan nykyisestä. Näin ollen suunnitellut toimenpiteet eivät vaadi luonnonsuojelulain 65 §:n mukaista erillistä Natura-alueiden vaikutusten arviointia.

Suunnitelmassa esitettyjen toimenpiteiden ekologiset, sosiaaliset ja taloudelliset vaikutukset ovat pääsääntöisesti myönteisiä.

Ennallistaminen ja siihen liittyvät toimenpiteet parantavat alueen suojeluperusteiden tilannetta entisestään sekä tuovat myös työllisyysvaikutuksia. Korpien ja muiden soiden luonnontila turvataan ja palautetaan. Luonnonmetsien pinta-ala lisääntyy pitkällä tähtäimellä ja laho- ja puulajiston elinolosuhteet paranevat. Ennallistaminen voi aiheuttaa lyhytkestoisia haittoja, esim. työkoneiden jälkiä ja ravinteiden huuhtoutumista vesiin, mutta ennallistamisen positiiviset vaikutukset luontotyypeille ja lajeille arvioidaan huomattavasti suuremmiksi kuin mahdolliset lyhytkestoiset haitat. Vierasperäisten pienpetojen pyynnin tehostaminen parantaa suolinuston tilannetta erityisesti Lastensuon alueella.

Virkistys- ja luontomatkailukäytössä saattaa olla joitakin vähäisiä vaikutuksia lähinnä eläimiin kohdistuvan ajoittaisen häiriön muodossa, mutta se ei ole lisääntymässä aiemmasta. Suunnitelman yhtenä päämääränä on rauhallisuuden säilyttäminen yleisesti ja erityisesti niillä paikoilla, joissa eläimistö (so. linnusto) saattaisi kärsiä. Lisäksi käyttöä ohjataan voimakkaasti vanhoille tieurille sekä pidättäydytään olemassa olevilla poluilla. Palvelutarjonnalla ja sen laadun parantamisella tähdätään siihen, että palvelut vastaavat asiakkaiden kysyntään, alueen matkailuyrittäjät hyötyvät niistä ja palvelujen ylläpito on kustannustehokasta. Käytön ohjauksella ja opastuksella varmistetaan, että käyttö on turvallista ja sujuvaa.



## VI Suunnitelman seuranta

Suunnitelman seuranta toteutetaan osana laajempaa suojelualueiden tilan seuranta, ja siinä käytetään Metsähallituksessa hyväksytyjä mittareita. Virkistyskäytön ja luontomatkailun ympäristövaikutuksia arvioidaan myös menetelmällä, joka perustuu hyväksyttävän muutoksen rajan (Limits of Acceptable Change, LAC) määrittämiseen. Hoito- ja käyttösuunnitelman osalta seurataan suunnittelualueen yleisen tilan lisäksi suunnitelmassa esitettyjen tavoitteiden ja toimenpiteiden toteutumista sekä suunnitelman vaikuttavuutta. Joitakin mittareita seurataan vuosittain. Laajemmin suunnitelman tavoitteiden ja toimenpiteiden toteutumista sekä suunnitelman vaikuttavuutta eli suunnitelmassa asetettujen päämäärien toteutumista arvioidaan määräajoin, noin viiden vuoden välein. Samassa yhteydessä päätetään myös suunnitelman päivittämisestä kokonaan tai osittain.

## Osallistaminen

Hoito- ja käyttösuunnittelu on Metsähallituksen sekä ympäristöhallinnon periaatteiden mukaista osallistavaa suunnittelua. Osallistumistilaisuuksia ja palautemahdollisuuksia järjestetään koko suunnitteluprosessin ajan. Tavoitteena on saada mahdollisimman paljon tietoa, taitoa sekä näkemyksiä pohjaksi hoidon ja käytön ratkaisuille. Keskustelun avulla pyritään saamaan tavoitteille ja toiminnalle yleinen hyväksyntä sekä luomaan pysyvä yhteistyö ja vuorovaikutus eri toimijoiden kesken.

Lausuntojen ja osallistamisen kautta suunnitelmaan tuli lukuisia tarkennuksia ja joitakin lisäyksiä. Maakuntapuiston esitys tuli sekä avoimista palautteista että sidosryhmien kautta. Ratsastusreitit ja niihin liittyviä palveluita käsiteltiin erikseen maastokäynnillä Rauman hevosystävien seuran sekä paikallisen ratsastustalliyrittäjän (Jaakkolan Rustholli) kanssa. Yhteistyöryhmän työskentelyn kautta suunnitelma jalostui prosessin alkuvaiheesta lähtien yksityiskohdiltaan. Lausuntojen kautta tehdyt muutokset ovat koottuna lausuntokoosteena liitteessä 3.

## Vahvistaminen

Metsähallituksen hallinnassa olevien alueiden osalta suunnitelman on vahvistanut Metsähallituksen Rannikon Luontopalveluiden aluejohtaja.

## Lisätietoa suunnittelusta

Hoito- ja käyttösuunnitelma on kohdealueen maankäytön pitkän aikavälin strateginen suunnitelma ja linjaus. Sen avulla toteutetaan laeissa säädettyjen perustamistavoitteiden lisäksi alueiden hoidolle ja käytölle asetettuja tavoitteita. Suunnitelman avulla sovitetaan yhteen luonnonsuojelun, virkistyskäytön ja alueen muun käytön tavoitteet. Suunnitelmakausi on noin 15 vuotta.

Hoidon ja käytön suunnittelu keskittyy valtion hallinnassa oleville alueille. Yksityisomistuksessa olevien maiden ja vesialueiden osalta suunnitelma on suositusluontoinen, vaikka alueet kuuluvat Natura-rajaukseen.

# NYKYTILAN KUVAUS

1 Suunnittelalueen kuvaus ja suunnittelutilanne					
<b>Selite</b>	Lomakkeella luodaan yleiskuva suunnittelualueesta, maankäytön nykytilanteesta, kaavoituksesta ja muusta maankäytön suunnittelusta, saamelais-ten kotiseutuasioista ja suunnittelutilanteesta. Lomake muodostaa perustan muiden jäljempänä seuraavien aiheiden käsittelylle. Kooste yksityisten luonnonsuojelualueiden rauhoitusmääräyksistä on esitetty liitteessä 1.				
<b>Suunnittelalueen nimi</b>	Pinkjärven ja Lastensuon HKS	<b>Pinta-ala (ha)</b>	1 961,07		
		<b>Josta vesialuetta (ha)</b>	148,65		
<b>Maakunta</b>	<b>Kunta</b>				
Satakunnan maakunta	Eurajoki				
<b>Suunnittelalueen yleiskuvaus</b>					
Satakunnassa, Eurajoen kunnassa sijaitsevan kahden Natura 2000 alueen suunnittelukokonaisuus. Alueet sijaitsevat Porin ja Rauman puolivälissä valtatie E8 varrella. Yhteispinta-ala on noin 2000 ha.					
<b>Suunnittelalueeseen sisältyvät Natura 2000 -alueet</b>					
Nimi	Koodi	Tyyppi	Toteutustapa	Suunnitelman kattama alue (ha)	Osuus Natura-alueesta (%)
Lastensuo	FI0200009	SCI/SAC-alue	luonnonsuojelulaki	278,50	100,0
Pinkjärvi	FI0200078	SCI/SAC-alue	luonnonsuojelulaki ja vesilaki	1 679,30	100,0
<b>Suunnittelalueen maankäyttö</b>					
Valtionmaiden perustetut suojelalueet		Kohdetyyppi	Perustamis-ajankohta	Suunnitelman kattama alue (ha)	Järjestyssääntö annettu (pvm)
Suojeluun varatut valtion alueet		Kpl	Suunnitelman kattama alue (ha)	Lisätietoja	
Luonnonsuojeluohjelmien alue (MH)		2	528,69		
Suojelumetsä (MH)		1	1 432,38	Aluetta laajennettu entisellä V-vme-kohteella ja koko alue siirretty LP:n hallintaan 2005.	

Kansainväliset sitoumukset ja suojeleohjelmat				
Nimi		Tyyppi		Lisätietoja
Saamelaisten kotiseutualueet				
Suunnittelualue sijaitsee saamelaisten kotiseutualueella				
	Osittain		Kokonaan	X Ei ollenkaan
Lisätietoja				
Kaavoitus ja muu maankäytön suunnittelu				
Kaava				
Nimi		Hyväksymis- vuosi	Kattaa suunnittelu- alueesta (%)	Suunnittelualueita koskevat kirjaukset suunnitelmassa
Satakunnan maakuntakaava		2011	100	Koko alue on luonnonsuojelualueena SL (sekä Pinkjärvi että Lastensuo), S merkinnän suojelualueena on Pinkjärvellä 3 ha, koko alue kuuluu merkittävään luontomatkailun kehittämisen kohde- vyöhykkeeseen (sekä Pinkjärvi että Lastensuo), ja Pinkjärvi viestiliikenteen alueeseen (Eurajoen viestiliikenteen alue), Pinkjärven alueen läpi on osoitettu (ohjeellinen) rautatieliikenteen yhteystarve, pohjois- sekä eteläpuolelta Pinkjärven alueeseen kohdistuu myös ulkoilureitin yhteystarve, Saukonniemen huvila on osoitettu maakunnallisesti merkittäväksi kulttuuriympäristöksi.
Suunnitelma: luonnonsuojeluhallinto				
Nimi		Hyväksymis- vuosi	Kattaa suunnittelu- alueesta (%)	Suunnittelualueita koskevat kirjaukset suunnitelmassa
Pinkjärven alueen ennallistamis- suunnitelma		2005	85	Pinkjärvellä tehdään vuosina 2005–2012 ennallistamistöitä, joista osa on täydentäviä toimenpiteitä. Ojitettujen korprien, rämeiden ja kivennäismaiden ennallistamista ojia tukkimalla tehdään 198 ha, lahoppuutuotantoa 188 ha:lla ja pienaukotusta 111 ha:lla. Luonnonhoidollisia polttoja jatketaan vuoteen 2050 saakka, ja kaikkiaan poltetaan 160 ha. Lisäksi alueelta poistetaan vieraslajit (mm. lehtikuuset) ja alueen lehtoja hoidetaan mm. poistamalla kasvupaikalle sopimattomat männiköt
Suunnitelma: MH / MT / ulkoinen				
Nimi		Hyväksymis- vuosi	Kattaa suunnittelu- alueesta (%)	Suunnittelualueita koskevat kirjaukset suunnitelmassa
Länsi-Suomen luonnonvarasuunnitelma		1997	100	Perustetaan Pinkjärven suojelumetsä 1432 ha.
Länsi-Suomen luonnonvarasuunnitelma		2006	100	Pinkjärvi on palojatkumoa.

Länsi-Suomen luonnonvarasuunnitelman välitarkastus 2009–2013	2009	100	Ei erityisiä kirjauksia
Pinkjärven alue-ekologinen suunnitelma	1996	85	Pinkjärven osalta kiireellisin tehtävä on suunnitella suojelumetsän tuleva hoito ja käyttö. Suojelumetsässä tehdään pitkän ajan kuluessa alueen ennallistamiseen tähtäävää metsien käsittelyä yksityiskohtaisen suunnitelman mukaan. Ennallistamistoimenpiteitä ovat mm. kulotukset, lehtipuuta suosivat harvennukset ja suo-ojien tukkiminen sekä lahoppuuston lisääminen. Ennallistamistoimien jälkeen alue vastaa toiminnallisesti luonnonsuojelualuetta. Pinkjärven alueella tullaan lähivuosina edelleen metsiä uudistamaan ja harventamaan, mutta luonnonsuojelun ja ennallistamisen ehdoilla.
Satakunnan luontomatkailuohjelma 2025/Satakuntaliitto	2016	100	maakunnalle tärkeä, luontomatkailupotentiaalia omaava luontomatkailualue
Hiljaisuuden keitaat Satakunnassa	2004	100	Pinkjärvi-Lastensuon alue (noin 25 km <sup>2</sup> ) on maakunnallisesti merkittävä luonnonrauha-alue. Alue ei ole Satakunnan maakuntakaavassa melutasoltaan hiljaisena alueena osoitettuna (hil).

#### Alueen asema osana toiminnallisia verkostoja/alueita

Pinkjärven Natura-alue on tärkeä sisävesien suojelualue Etelä-Suomessa. Myös luonnontilaista järvenrantaa on melko runsaasti. Lisäksi alue on länsisuomalaisittain edustava vanhojen metsien ja korprien alue, jolla on kohtuullisen runsaasti lahoppuuta. Alue on myös lajistollisesti arvokas. Kytkeä alle 1 km päässä sijaitsevaan Lastensuon Natura 2000 -alueeseen on ilmeinen. Muitakin suojeltuja suoalueita on lähistöllä (Kakkerinsuo–Huhdansuo noin 3 km päässä). Lähin vanhojen metsien suojelukohde on Eurajoen Olki-luodossa, noin 13 km päässä, ja se on kohtuullisen pieni. Länsi-Suomi on vanhojen metsien osalta niukkaa aluetta. Myös sisävesien ja korprien osalta Länsi-Suomen alueella on niukasti suojeltua luontoa. Alue sijaitsee myös maakunnallisella luontomatkailun kehittämisalueella.

Lastensuo on tärkeä osa harvahkoa Satakunnan - Varsinais-Suomen soidensuojeluverkkoa. Verrattuna soiden yleiseen kokoon ao. alueella on Lastensuo merkittävän laajuinen suoalue. Alueen kallioperän emäksisyys tuo oman osansa lajiston monimuotoisuuteen, ja Lastensuolla esiintyykin meso-eutrofiaa. Myös puustoisten soiden osuus on merkittävä. Lastensuo on hyvin läheisesti kytkeytynyt Pinkjärven alueeseen ja sen soihin. Toinen läheinen suojeltu suoalue on Kakkerinsuo–Huhdansuo noin 3 km päässä. Lastensuo sijaitsee myös maakunnallisella luontomatkailun kehittämisalueella. Eteläsuomalaisittain laaja soidensuojelun perusohjelman suojelukohde. Maakuntakaavassa kytkeytyy suoraan Pinkjärven suojelualueeseen luontomatkailun kehittämisalueen kohteena.

#### Perustietojen yhteenveto

Molemmat Natura 2000 alueet ovat luontotyyppien ja lajiston suojelun kannalta hyvin tärkeitä alueita läntisessä Suomessa, jossa varsinkin soidensuojeluverkosto on harva, ja vanhoja metsiä hyvin vähän. Natura -alueet ovat pääosin luonnonsuojelulla toteutettavia, Pinkjärven osalta pienemmältä osin myös vesilailla toteutettavaa. Molemmat alueet sisältyvät maakunnallisesti merkittävään luonnonrauha-alueeseen sekä maakuntakaavan luontomatkailun kehittämisen kohdealueeseen. Pinkjärvi on perustettu ensin suojelumetsäksi vuonna 1997, jonka jälkeen se on siirtynyt luonnonsuojeluun varatuksi alueeksi Metsähallituksen luontopalveluille vuonna 2005. Alue on maakunnallisesti tärkeä, luontomatkailupotentiaalia omaava luontomatkailualue. Pinkjärvelle on tehty ennallistamissuunnitelmia ja ennallistamista on toteutettu 90-luvulta lähtien ja se on myös palojatkumoalue.

#### Edellisen hoito- ja käyttösuunnitelman toteutuminen

Lisätietoja

## 2 Perustamistarkoitukset

**Selite** Lomakkeella esitetään suunnittelualueeseen kuuluvien suojelualueiden perustamistarkoitus sekä tiettyjen suunnittelualueita koskevien kansainvälisten sopimusten tavoitteet. Perustamissääöksessä tai suojeluohjelmassa määritelty suojelualueen perustamistarkoitus on pohjana suunnittelualueen keskeisten arvojen määrittelylle. Perustamistarkoitus vaikuttaa osaltaan myös suunnittelualueen hoidon ja käytön päämäärien sekä kehittämistavoitteiden asettamiseen (ks. lomake 12, Tavoitteenasettelu).

Suunnittelualueen tai sen osan nimi	Kohdetyyppi	Perustamissäädos, suojeluohjelma tai -sopimus	Alueen suojelutarkoitus
Lastensuo	Soidensuojeluohjelma (SSO)	Soidensuojeluohjelma	Säilyttää riittävästi suo-yhdistymiä luonnontilaisina kaikkien suo-yhdistymätyyppien alueilla. Suojelun perusteita ovat mm. suoalueen vesitaloutteen ja pinnanmuodostukseen liittyvät erityispiirteet sekä alueella esiintyvien eri suotyyppeiden ja suolintujen määrä ja jakauma, uhanalaiset eliölajit, kohteen tutkimus- ja opetuskäyttö sekä sen maisemallinen merkitys.
Pinkjärvi	Suojelumetsä (MH)	Länsi-Suomen alueen luonnonvarasuunnitelma 1997	Ekologisen verkoston laajennus. Metsien ja puustoitsten soiden suojelu sekä ennallistaminen.
Pinkjärvi–Ylistenjärvet	Rantojensuojeluohjelma (RSO)	Rantojensuojeluohjelma	Ohjelma-alueiden säilyttäminen rakentamattomina ja luonnontilaisina sekä merikotkan ja saimaanhyllkeen pesimäpaikkojen suojelu.

### Yhteenveto

Soiden, rantojen ja metsien suojeluun varattuja alueita, joiden suojelua on toteutettu hankkimalla ja siirtämällä alueiden hallinta Metsähallituksen luontopalvelulle. Molemmat alueet ovat myös Natura 2000 -verkoston kohteita.

### 3 Vesistöt ja geologia

<b>Selite</b>	Lomakkeella kuvataan suunnittelualueen geologiaa, geomorfologiaa ja veden laatua. Laatuluokka kuvaa pintavesien ekologista tilaa.				
<b>Vesistöt</b>					
Kuvaus alueen vesistöistä (järvet, syvyys, joet, valuma-alueet)					
Pinkjärven Natura-alueeseen kuuluu Pinkjärven lisäksi osa Riihijärveä sekä Iso- ja Vähä-Ylistenjärvet. Pinkjärvestä 127 ha eli Eurajoen puoleinen osa kuuluu Natura-alueeseen. Pinkjärvi, Riihijärvi ja Ylistenjärvet ovat pieniä järviä Kokemäenjoen ja Eurajoen vesistöjen välisellä alueella. Ylistenjärvet kuuluvat Lounais-Suomessa harvinaiseen luontaisesti rehevien järvien luontotyyppiin. Pinkjärvi on nykyään melko luonnontilaisen kaltainen, vaikka sitäkin on aiemmin laskettu ja valuma-alueella on ollut laajoja ojituksia. Pinkjärven luusussa on kunnostettu pohjapato, jonka hoidosta vastaa Pinkjärven kalastusseura. Lastensuonjärvi on pieni humuspitoinen suojärvi, jonka pinta-ala on noin 1,5 ha.					
Kuvaus alueen pohjavesistä					
Kuvaus alueen meristä (tyypit, syvyys jne)					
Vesialueiden ja pohjaveden nykyinen käyttö (väylät, kalankasvatus, pohjaveden otto jne)					
<b>Pinta-alat ja osuus alueesta</b>					
<b>Pintavesien tila (% pinta-alasta)</b>			<b>Muuta</b>		
Nimi	ha	%	Erinomainen/hyvä	85,5	VPD:n mukainen suojelualuekisterikohde
Järvet p-ala	148,65	7,6	Tyydyttävä	0,0	Koskiensuojelukohde
Joet p-ala	0,00	0,0	Välttävä/huono	0,0	Voimakkaasti muutettu vesistö
Merialueet p-ala	0,00	0,0	Ei tietoa	14,5	Säännöstelty vesistö
<b>Geologia</b>					
Kuvaus alueen geologiasta (kallioperä)					
Alueen peruskallio on erilaisia gneissigraniitteja sekä rapakiveä. Näiden vähäravinteisten kivilajien läpi työntyy diabaasijuonia, joilla on korkea kalkkivaikutus.					
Kuvaus alueen geologiasta (maaperä ja geomorfologia)					
Pinkjärvellä aluetta peittää vaihtelevan paksuinen moreenikerros, jossa on hiekkakiviainesta. Lastensuon turvekerrostumien keskipaksuus on 2,8 m ollen paksuimmillaan 6,3 m Lastensuonjärven kaakkoispuolella. Suurin osa turpeesta on heikosti maatonutta rahkaturvetta. Suon yleisin pohjamaalaji on savi (42 %) ja hiekka (35 %). Suo on kehittynyt järven umpeenkasvun seurauksena.					
<b>Muuta</b>					
	Valtakunnallisesti arvokas kalkkikallioalue				
	Valtakunnallisesti arvokas moreenialue				

## 4 Luontodirektiivin luontotyypit

**Selite** Lomakkeella kuvataan luontodirektiivin luontotyypit koko suunnittelualueella, luontotyyppien pinta-alat ja edustavuudet. Lomakkeella tarkastellaan myös suunnittelualueen asemaa suojelualueverkostossa ja kytkettyneisyyttä muihin verkoston kohteisiin.

Luontotyyppi	Prior	Inventoitu pinta-ala (ha)	Inventoidun alueen luontotyyppikuvioiden edustavuusjakauma								Keskeinen suojeluperuste tai -arvo	Lisätietoja
			Erinomainen		Hyvä		Merkittävä		Ei merkittävä			
			ha	%	ha	%	ha	%	ha	%		
3150 - Luontaisesti ravinteiset järvet		3,38	0,00	0,0	0,00	0,0	3,38	100,0	0,00	0,0	Naturan keskeinen suojeluperuste	Sakti 21.07.2021
3160 - Humuspitoiset järvet ja lammet		147,55	0,00	0,0	128,24	86,9	19,31	13,1	0,00	0,0	Naturan keskeinen suojeluperuste	Sakti 21.07.2021
7110 - Keidassuot	P	270,10	0,00	0,0	270,10	100,0	0,00	0,0	0,00	0,0	Naturan keskeinen suojeluperuste	Sakti 21.07.2021
7140 - Vaihtumissuot ja rantasuot		36,32	27,37	75,4	0,64	1,7	8,32	22,9	0,00	0,0		Sakti 21.07.2021
9010 - Luonnonmetsät	P	109,42	0,00	0,0	8,55	7,8	83,03	75,9	17,84	16,3	Naturan keskeinen suojeluperuste	Sakti 21.07.2021
9050 - Lehdot		9,76	0,00	0,0	0,51	5,3	3,14	32,2	6,11	62,5		Sakti 21.07.2021
9080 - Metsäluhdat	P	0,84	0,00	0,0	0,47	56,3	0,00	0,0	0,37	43,7		Sakti 21.07.2021
91D0 - Puustoiset suot	P	239,78	9,71	4,1	60,36	25,2	122,13	50,9	47,58	19,8	Naturan keskeinen suojeluperuste	Sakti 21.07.2021

Luontotyyppi-inventointia koskevat pinta-alatiedot

Luontodirektiivin luontotyypit yhteensä (ha) 698,60

Inventoidut alueet, joilla ei ole Natura-luontotyyppiä (ha) 1 261,79

Inventoimaton alue (ha) 0,67

Lisätietoja

Pinkjärven kuviotietojen päivitystä tehty vuonna 2020 noin 450 ha. Muut luontotyyppitiedot perustuvat vanhaan kuviotietoaineistoon ja tietokantapäivityksen (SDF) asiantuntija-arvioon.

Pinkjärven alueesta 991 ha on kivennäismaita, 466 ha soita, 149 ha vettä ja 74 ha teitä ja linjoja. Lastensuo on pääosin keidassuota, jossa kapeat kivennäismaalaitteet ja pieniä suosaarekkeita.

#### Yhteenveto ja verkostotarkastelu

Pinkjärvi on Satakunnan alueella merkittävän laaja yhtenäinen metsäalue ja rakentamaton ranta-alue. Maaperä on rehevää ja alueen pienehkö suot ovat pääosin ravinteisia korpia. Kivennäismaat ja myös suot ovat ravinteisia, joten lajisto on runsas. Samoin pitkään jatkunut ennallistaminen on lisännyt lahoppuun määrää ja lahoppulajistoa. Erämaisen kokonaisuuden rikkoo runsas tie- ja linjaverkosto. Lastensuo koostuu kahdesta edustavasta keidassuosta, joista kaakkoinen kompleksi on ojitettu. Lastensuo on merkittävän kokoinen suoalue läntisessä Suomessa ja se kytkeytyy Pinkjärveen ja Huhdinsuohon–Kakkeriansuohon muodostaen Satakunnan–Varsinais-Suomen harvahkon soidensuojeluverkon mittakaavassa laajahkon suo- ja metsäkokonaisuuden. Alueen kallioperän emäksisyys tuo oman osansa lajiston monimuotoisuuteen, ja Lastensuolla esiintyykin meso-eutrofiaa.



## 5 Yhteenveto lajistosta

<b>Selite</b>	Lomakkeen tarkoituksena on antaa kuva suunnittelualueen keskeisistä lajistoarvoista sekä tuoda esiin lajiston piirteitä, jotka on huomioitava alueen hoidon ja käytön suunnittelussa. Sama laji voi sisältyä useampaan luokitukseen: esimerkiksi useat uhanalaiset lajit ovat myös direktiivilajeja. Kaikissa lajiryhmissä yksikkönä on ryhmään kuuluvien, alueella esiintyvien lajien kpl-määrä. Tarkemmat tiedot lajeista esitetään liitteessä 2.
---------------	---

Luokitus	Lajien lukumäärä
Erityisesti suojeltavat lajit	1
Muut uhanalaiset lajit	18
Silmälläpidettävät lajit	15
Alueellisesti uhanalaiset lajit	4
Lajit, joiden suojelemiseksi osoitetaan Natura-alueita (luontodirektiivin liite II)	2
Lajit, joiden suojelemiseksi osoitetaan Natura-alueita (lintudirektiivin liite I ja ns. Natura-linnut)	21
Lajit, jotka edellyttävät tiukkaa suojelua, ja joiden lisääntymis- ja levähdyspaikkojen hävittäminen ja heikentäminen on kielletty (luontodirektiivin liite IV)	7
Vierasperäiset tai haitallisesti runsastuneet lajit	0

### Yhteenveto ja verkostotarkastelu

Kallioperän diabaasi näkyy Pinkjärvellä ja Lastensuon laiteilla kasvupaikkojen rehevyytenä, ja sitä kuvastavat lajit kuten ahokirkiruoho, suopunakämmekä sekä lettoa indikoivat rahkasammalet ja sirppisammalet. Kääpälajistoa on kartoitettu vuonna 2016, jolloin alueelta löytyi yksi vaarantunut ja muutama silmälläpidettävä kääväkäs-laji. Kääväkäs-lajisto on kohtalaisen monipuolinen ja lajistossa on useita vanhan metsän indikaattorilajeja. Pinkjärven laajat metsäalueet mahdollistavat haukkojen, metsäkanalintujen ja tikkojen monipuolisen esiintymisen. Sahalehteä ja sillä elävää viherukonkorentoa ei viimeisessä inventoinnissa löytynyt (Ahlfors 2015). Pinkjärven alueella tavattavat uhanalaiset ja lintudirektiivin lajit ovat pääosin vanhoille luonnonmetsille ominaisia lajeja. Lajit ovat hyötäneet metsätaloustoimien loppumisesta sekä ennallistamisesta. Lastensuo on Etelä-Suomessa arvokas lintusuo, vaikka linnusto ei olekaan Natura-alueen (SAC) suojeluperuste. Lintudirektiivin lajit ovat pääasiassa suo- ja kosteikkolajeja.

Lajitietoa tulisi lisätä edelleen lajistokartoituksilla

## 6 Kulttuuriympäristö

**Selite** Kulttuuriympäristön nykytilakuvaus käsittää suunnittelualueen maisema-arvojen sekä rakennusperinnön ja arkeologisten kohteiden kuvauksen. Kuvauksen tavoitteena on tunnistaa suunnittelualueen keskeiset kulttuuriperintöarvot. Saamelainen kulttuuriperintö kuvataan lomakkeella 10C.

### Alueen kulttuuriympäristön yleiskuvaus

#### Maisema:

Alue on Vuojoen kartanon entisiä takamaita. Kulttuuriperintö vaikuttaa alueen metsä- ja suomalaismaan Saukonniemen rakennetussa ympäristössä ja entisen metsäradan varressa.

#### Rakennusperintö ja arkeologia:

Saukonniemen huvila on luokiteltu maakunnallisesti arvokkaaksi kulttuuriympäristöksi. 1800- ja 1900-lukujen vaihteessa rakennettu huvila on alkuaan ollut Vuojoen kartanon metsästysmajana, myöhemmin metsänvartijan tilana. Päärakennus ja sauna sijaitsevat erittäin kauniilla paikalla Pinkjärven rannalla. Kohde edustaa vapaa-ajan rakentamista 1800- ja 1900-lukujen vaihteesta (viittaus Uusiseppä). Saukonniemi on vuokratyössä (Kiinteistökehitys; Lomarengas). Rakennukset ylläpidetään ja kunnostetaan tätä kautta. Saukonniemen huvilan vieressä sijaitseva Saukonpirtti on rakennettu ennen 1960-lukua. Rakennusta on käytetty metsäoppilaiden majoittamiseen. Rakennus kuvastaa oman aikansa tarvelähtöistä, metsäoppilaitostoinnin tarpeisiin tehtyä haja-asutusalueiden rakentamista.

Puunjalostusyhtiö Vuojoki Gods Ab rakensi vuonna 1912 kapearaiteisen rautatien, Vuojoen metsäradan, puun kuljettamiseksi omistamiltaan metsäalueilta Verkkokarin satamaan. Osa radan 23 km pituisesta reitistä kulki suunnittelualueen halki. Säilynyt radanpohja, joka on osaksi nykyistä metsätien pohjaa, on Museovirastossa luokiteltu muinaismuistolain tarkoittamaksi kiinteäksi muinaisjäännekseksi (1000020261). Merkintä on suunnittelualueen ulkopuolella (peruskartassa näkyvä merkintä "Ratatie" Pinkjärven itäpuolella).

Alueen arkeologinen kulttuuriperintö tunnetaan vaillinaisesti. Satakunnan rannikon alueellisen löydöstön perusteella suunnittelualueella on arkeologista potentiaalia myöhäisneoliittisten asuinpaikkojen ja pronssikautisten hautaraunioiden osalta.

Vuonna 2018 Museovirasto onkin löytänyt alueelta Leikkumäen kivikautisen asuinpainanteen, josta noin puolet sijaitsee Pinkjärven Natura 2000 -alueella.

Metsähallitus teki alueella Hydrologia-LIFE hankkeen ennallistamissuunnittelua varten kohdennettuja arkeologisia inventointeja vuonna 2020. Kaikkia toimenpidealueita ei inventoitu vaan niistä valittiin arkeologisesti potentiaalisimmat. Soisilla alueilla ei juurikaan kävelty vaan inventointi tehtiin niitä ympäröivillä kuivan maan alueilla tarkoituksena löytää arkeologisia kohteita, koska niillä on vaikutusta ajourien suunnitteluun. Inventoinnissa ei löytynyt kohteita (raportti MH 2145/2020).

### Kohteet

#### Kulttuuriympäristöt

Luokka	Lkm	Kuvaus
Valtakunnallisesti merkittävä rakennettu kulttuuriympäristö	1	Saukonniemen huvila

#### Arkeologiset kohteet

Luokka	Lkm	Kuvaus
Muinaismuistolailla suojellut kiinteät muinaisjäännekset	1	Leikkumäen asumuspainanne. Kivikautinen asuinpaikka sijaitsee Pinkjärven itäpuolisella metsäalueella, Ylistenkankaan pohjoisosassa metsäautoteiden varressa olevalla Leikkumäellä. Paikalla erottuu LiDAR-kartoilla selvästi kaksi vierekkäistä painannerivistöä, jotka eivät erotu selvästi maastosta. Koepistoista tuli löytöjä, joten hyvin todennäköisesti kyseessä on aito asumuspainannekohde.

**Rakennusperintö**

Luokka	Lkm	Kuvaus
Muu rakennusperintö	1	Vuojoen metsärata. Pinkjärven alueella radan päälle tehty Saukonniemen tie. Lastensuon reunalla metsäradan aukea vielä olemassa muinaisjäännöksenä, mutta ei sijaitse suojelun alueen sisäpuolella.

**Hoidossa olevat arvokohteet**

Nimi	Luokka	Kunto	Lisätietoja
Saukonniemen huvila	Rakennus	Hyvä	Lomarenkaan kohde 10577, Saukonniemi.

## Kohteisiin ja niiden hoitoon liittyviä lisätietoja

Maisemakohteet:  
Pinkjärvi on Satakunnassa luokiteltu äänimaiseman osalta luonnonrauha-alueeksi.

## 7A Luonnon virkistyskäyttö: retkeily ja luontomatkailu

<b>Selite</b>	Nykyisestä luonnon virkistyskäytöstä kuvataan retkeilyn ja luontomatkailun toimintaympäristöä, suunnittelualan vetovoimaa ja merkitystä virkistyskäyttökohteena sekä nykyistä kysyntää, tarjontaa ja matkailun yhteistyötä. Kysyntätietoja ovat mm. tiedot käyntimäärästä ja asiakastyytyvyydestä. Tarjonnalla tarkoitetaan retkeilyreittien, rakenteiden ja rakennelmien määrää, kapasiteettia ja kuntoa. Tavoitteena on analysoida palvelujen ja palveluketjujen toimivuutta asiakaslähtöisesti.
---------------	--

Toimintaympäristö ja alueen merkitys sen osana

Pinkjärvi on tyypillinen päiväretkikohde lähinnä Rauman ja Porin ja niiden välisen alueen asukkaille sekä sulanmaan aikaan että talvella. Pinkjärven alue tarjoaa mahdollisuuden pieneen patikointiin, marjastukseen, sienestykseen, ongintaan, tulilla evästelyyn, uimiseen sekä talvella hiihtämiseen (hiihtoseurat ylläpitävät latuverkostoa). Kohteella myös yövytään. Telttailua tasokkaampaa majoitusta löytyy Lomarenkaan välityksessä olevasta entisestä Vuojoen kartanon metsästysmajasta Saukonniemellä, Pinkjärven rannalla. Se on vanha mutta hyväkuntoinen hirsihuvila, jossa on 12 petipaikkaa. Olkiluodon isojen työmaiden ansiosta ulkomaalaisia kävijöitä on suhteellisen paljon. Lastensuo ei ole retkeilykohde, eikä siellä ole palvelurakenteita.

Yhteenvedo alueen retkeily- ja luontomatkailukäytöstä

Pinkjärven vetovoima virkistyskäyttöön perustuu erämaiseksi koetun metsäalueen laajuuteen muuten rikkonaisessa Satakunnan maisemassa. Myös suurelta osalta rakentamaton järvimaisema ja vapaa ranta houkuttelevat kävijöitä, koska vastaavia on Satakunnassa vähän.

### Retkeilykäytön määrä

Kävijälaskentakohteet			Lisätietoja retkeilykäytön määrästä ja kohdentumisesta
Tunnus	Nimi	Osuus pinta-alasta (%)	<p>Alueella ei ole tehty kävijälaskentaa resurssien puutteen vuoksi, mutta se olisi teknisesti yksinkertaista toteuttaa maantielaskurilla. Vuodesta 2021 eteenpäin Pinkjärvelle on tulossa kävijälaskentaa (maantielaskuri). Arvioitu kävijämäärä vuonna 2020 on ollut 7500 (ei luotettava). Alueella ei ole säännöllistä jätehuoltoa. Polttopuusta ei ole täysin tarkkaa tietoa, sillä sitä toimittaa paikalle myös mm. Eurojoen kunta. Polttopuun kulutus on kuitenkin lisääntyneen kävijämäärän vuoksi myös lisääntynyt, ja polttopuuta ei ole myöskään voitu toimittaa vuonna 2020 Mustalahden laavulle joinakin ajankohtina, jolloin polttopuuta ei ole ollut laavulla tarjolla. Vuonna 2021 kummiyhdistys toimitti puita Mustalahdelle veneillä, sillä traktoriuraa ei voi enää käyttää.</p>
Kävijälaskentatiedot			
Vuosi		Käyntimäärä	
Polttopuun käyttö ja jäte			
	Vuosi	Määrä (m <sup>3</sup> )	
Sekajäte			
Polttopuu	2019	30	

Kävijäprofiili								
Kävijätutkimuksen nimi							Vuosi	
Kävijätyytyväisyys				Matkailijoiden osuus				
Kävijätyytyväisyysindeksi				Paikalliset kävijät (%)				
Tyytyväisyys palveluihin				Kotimaiset matkailijat (%)				
Tyytyväisyys ympäristöön				Ulkomaalaiset matkailijat (%)				
Odotusten täytyminen								
Häiriötekijöiden kokeminen								
Paikallistoloudelliset vaikutukset				Viipymä				
Vuosi				Päiväkävijät (%)				
Työllisyysvaikutus (htv)				Yöpyjät (%)				
Tulovaikutus (milj. €)				Päiväkävijät (h)				
				Yöpyjät (vrk)				
				Kävijävuorokaudet				
Lisätietoja kävijätutkimuksesta ja paikallistoloudellisista vaikutuksista								
Varsinaisia kävijätutkimuksia ei ole tehty, eikä sitä nähdä tällä hetkellä tarpeellisena tällä kohteella. HKS-työhön liittyen toteutettiin avoin lomakekysely Vuotavan ja Mustalahden laavuilla sekä netissä vuonna 2016.								
Matkailun yhteistyö								
Matkailun yhteistyön kuvaus								
Alueella on voimassa yksi luontomatkailun yhteistyösopimus vuodesta 2019 alkuvuoteen 2022. Kyseessä on patikointi-, vaellus- ja luontohyvinvointiretkiä erilaisilla teemoilla kuten esim. erätaidot, luontohyvinvointi, hiljaisuus, metsäkylpy, luontoyhteys ja muita luontoteemoja tarjoava yritys. Retkien pituudet vaihtelevat lyhyistä luontoretkestä yön yli retkiin. Tiedetään, että jotkut muutkin matkailuyrittäjät (esim. maastoratsastus ja melonta), seurat ja yhdistykset käyvät alueella, vaikka yhteistyösopimusta ei vielä olekaan. Lisäksi myös esim. Porin työväenopisto sekä jotkut koulut kuten Kullaan metsäoppilaitos tekevät ohjattuja retkiä alueelle säännöllisesti.								
Vuosi	2020	Yhteistyöyritysten lukumäärä	1	Yhteistyöyritysten suunnittelualueella palveleminen asiakkaiden lukumäärä	30	Yhteistyöyritysten tyytyväisyys palveluihin (asteikolla 1 = erittäin tyytymätön ... 5 = erittäin tyytyväinen)		
Lisätietoja								
Kyselyä yrityksen tyytyväisyydestä palveluihin ei ole vielä tehty. Asiakkaiden lukumäärä on myös vielä arvio.								

Retkeilypalvelujen tarjonta										
Rakennus	Yhteensä (lkm)	Kapasiteetti (hlö)	Kunto (lkm)				Ylläpito (lkm)		Muualla kuin valtion alueella (lkm)	Lisätietoja
			Hyvä	Kesk.	Huono	Ei määrit.	MH	Muu		
Vuokratupa tai -kämpä		12						1		Saukonniemi. Lomarengas välittää. Piha- piirissä talous- ym. rakennuksia yhteensä 8 kpl.
Rakennelma	Yhteensä (lkm)	Kapasiteetti (hlö)	Kunto (lkm)				Ylläpito (lkm)		Muualla kuin valtion alueella (lkm)	Lisätietoja
			Hyvä	Kesk.	Huono	Ei määrit.	MH	Muu		
Laavu	2	8		2			2			Vuotavan kaksoislaavu
Laavu	1	4	1				1			Mustalahti
Tulentekopaikka	2	12	1	1			2			Laavujen yhteydessä
Reittien yhteispituudet (reittityyppien päällekkäisyydet poistettuna)										
Kesäreitit (pl vesiretkeily) yhteensä (km)										
Talvireitit yhteensä (km)										
Kaikki reitit maa-alueilla yhteensä (km)										
Reitti	Yhteensä (km)	Esteetön (km)	Päällyste (km)	Ylläpito (km)		Muualla kuin valtion alueella (km)	Lisätietoja			
				MH	Muu					
Kesäretkeilyreitti	5,5		0,2	5,5	0,0		Rengasreitti, mikä kulkee järvenrannassa ja muualla maastossa vanhoja polkuja pitkin ja osittain Vuotavan tietä seuraten.			
Latu, perinteinen hiihtotapa	13,0				13,0		Reitistä vastaa Eurajoen Veikot ry			
Lisätietoja										

## 7B Luonnon virkistyskäyttö: opastusviestintä

**Selite** Lomakkeella kuvataan suunnittelualuetta koskevan opastusviestinnän keskeiset tunnusluvut sekä Metsähallituksen ja yhteistyökumppaneiden opastusviestinnän keinot. Opastusviestintää tehdään asiakaspalvelupisteissä, Luontoon.fi -sivuilla ja maastossa. Keinoja ovat mm. henkilöopastus, sähköisen ja painetun opastusmateriaalin tuottaminen ja maasto-opasteet.

### Metsähallituksen opastusviestintä suunnittelualueella

Käynnit		Asiakastyytyväisyys asiakaspalvelupisteissä		
Vuosi	Asiakaspalvelupisteissä (lkm)	Asiakaspalvelupiste	Vuosi	Asiakastyytyväisyys (asteikolla 1=erittäin tyytymätön - 5=erittäin tyytyväinen)
Käynnit		Asiakkaita opastetuissa ryhmissä		
Vuosi	Luontoon.fi-sivuilla käynnit	Vuosi	Asiakaspalvelupisteissä (lkm)	Maastossa (lkm)
2018	14 518			

Lisätietoja

Luontoon.fi sivuston käynneissä ilmeisesti myös kasvua: tammi-heinäkuu 2021 noin 12 700 käyntiä.

Opastusviestinnän keinot suunnittelualueella	Ajantasainen (lkm)	Uusittava 5 –vuotta (lkm)	Uusittava heti (lkm)	Yhteensä (lkm)
Luontoon.fi-sivut	7	0	0	7
Maasto-opasteet	2	0	0	2

Lisätietoja

Maasto-opasteet käsittävät ajantasaiset kartat. Niissä ei tarjota muuta tietoa alueesta.

## 8 Erätalous

<b>Selite</b>	Lomakkeessa esitetään erätalouden nykykäytännöt ja sopimus- sekä lupatilanne. Metsästyksen osalta kenttään on kirjattu nykyinen tilanne ja sopimusten voimassaoloaika. Lomakkeen tarkoituksena on antaa riittävät tiedot siihen, että alueen käyttöarvoa näiden toimintojen osalta voidaan arvioida.
---------------	--

### Metsästys

Kuvaus alueen metsästyskäytöstä ja sen merkityksestä

Pinkjärvi: Läntisessä Suomessa erikoisen laaja yhtenäinen hirvenmetsästysalue.

Lastensuo: Alue on hirven metsästyksen osalta ajokäytössä ja tilanne pyritään säilyttämään ennallaan. Alueella on myös valkohäntäpeuran, supikoiran ja minkin metsästys sisälletty metsästysvuokraan.

Kuvaus alueen riistakannoista

Pinkjärvi ja lastensuo: kaikki Etelä-Suomessa esiintyvät riistalinnut (metsäkanat + fasaani, Sorsat). Hanhista merihanhi ja kanadanhanhi, sekä muut riistalajit

Arvio metsästyspaineesta alueella	<input type="checkbox"/>	Suuri	<input checked="" type="checkbox"/>	Keskinkertainen	<input type="checkbox"/>	Pieni
-----------------------------------	--------------------------	-------	-------------------------------------	-----------------	--------------------------	-------

Tarkennus

Pinkjärvi: Hirvieläinten metsästys syksyllä. Vuokrattu hirvieläinten metsästyksen Tokinmaan Erälle toistaiseksi (sopimus nro 19968)

Lastensuo: alue vuokrattu kahdelle seuralle: hirvenajoon Huhdan hirvimiehille toistaiseksi (sopimusnumero 36048) ja hirvenajoon, sekä valkohäntäpeuran ja pienpetojen metsästyksen Järvimaan metsästäjille (110 ha, sopimusnumero 36066)

<b>Metsästyslain 7§ ja 8§ mukainen yleinen metsästys</b>	MH:n hallinnoimat alueet (ha)	Lisätietoja
Metsästyslain 8§ aluetta (kunnan asukkailla vapaa metsästysoikeus)	0,00	
Yleiset vesialueet (metsästysoikeus metsästyslain 7§ mukaisesti)	0,00	
<b>Metsästys maanomistajan luvalla (MH:n hallinnoimat alueet)</b>	MH:n hallinnoimat alueet (ha)	Lisätietoja
Metsähallituksen pienriistan lupa-alue	0,00	
Metsähallituksen hirvieläimen lupa-alue	0,00	
Metsähallituksen pienriistan vuokra-alue	0,00	
Metsähallituksen hirvieläimen vuokra-alue	0,00	
<b>Metsästyskäytön ulkopuolella tai rajoitussa käytössä</b>	MH:n hallinnoimat alueet (ha)	Lisätietoja
Metsähallituksen hallinnoima metsästyskäytön ulkopuolinen alue		



Metsähallituksen hallinnoiman alueen paikalliset/ajalliset rajoitukset	0,00	
YSA-alueiden metsästyskieltoalueet		
Metsästys maanomistajan luvalla yksityismailla ja YSA-alueilla		
<b>Kalastus</b>		
Kuvaus alueen kalastuskäytöstä ja sen merkityksestä		
Pinkjärven alue kuuluu Metsähallituksen pyydyslupa- ja viehekalastusalueisiin. Metsähallituksella on puoli järveä hallussa ja osakaskunnilla toinen puoli. Jos valtion vesillä kalastus olisi kiellettyä / rajoitettua kuitenkin osakaskuntien vesillä saisi kalastaa ja korjata saaliin talteen. Lastensuon alueella ei ole vesialueita.		
Vesistön tila kalaston kannalta		
Vesistön tila on hyvä, runsashumuksinen. Talvella paikoin happivajausta.		
Kalavesien toteutuneet hoitotoimet		
Arvio kalastuspaineesta alueella		Suuri X Keskinertainen Pieni
Tarkennus		
Alueella on		Kaupallista kalastusta Kalastusopastustoimintaa
Yleiskalastusoikeuteen perustuva pilkkiminen, onkiminen ja viehekalastus		Kielletty Sallittu osittain
Lisätieto		
<b>Kalastuslain mukaiset yleiset kalastusoikeudet</b>	MH:n hallinnoimat alueet (ha)	Lisätietoja
Yleiset vesialueet (kalastuslaki)	0,00	
<b>Kalastus maanomistajan luvalla (MH:n hallinnoimat alueet)</b>	MH:n hallinnoimat alueet (ha)	Lisätietoja
Metsähallituksen kalastuslupa-alue	146,07	Alue kuuluu Metsähallituksen koko maan viehelupa- ja Satakunta pyydyslupa-alueeseen
Metsähallituksen kalastusvuokra-alue		

Kalastuskäytön ulkopuolella tai rajoite- tussa käytössä	MH:n hallinnoimat alueet (ha)	Lisätietoja
YSA-alueiden kalastuskieltoalueet		
Kalastusrajoitukset		
Paikalliset erityisoikeudet		
Metsähallituksen hallinnoima kalastuskäytön ulkopuolella oleva alue		
Kalasto		
Ahven, hauki, kuha		
Lisätietoja kalavesien hoidosta		
Järveen on istutettu kuhaa vesialueen omistajien yhteistyönä mm. vuonna 2021.		

## 9 Tutkimus

<b>Selite</b>	Lomakkeella kuvataan suunnittelualueen nykyinen tutkimuskäyttö ja mahdolliset tutkimuskoealat ja muut vastaavat, jotka tulee huomioida suunnittelussa. Tutkimus sisältää myös esimerkiksi pitkäaikaiset ympäristön tilan seurannat. Mikäli alueella ei ole tutkimuskäyttöä, se todetaan lomakkeella.				
Alueella tehty tutkimus					
PUTTE-hankkeen lepakkotutkimuksia (Turun yliopisto).					
Nykyinen tutkimuskäyttö ja sen merkitys					
Vähäistä tutkimuskäyttöä, ei merkittävä tutkimusalue. Alueella on Metsähallituksen vanhoja ennallistaminen kasvivuutuja, joita ei ole viime vuosina tarkastettu.					
Tutkimustahot					
Turun yliopisto					
<input type="checkbox"/>	Alue kuuluu luonnonhoidon seurantaverkostoon	<input checked="" type="checkbox"/>	Alueella on koealoja	<input type="checkbox"/>	Alue kuuluu ennallistamisen seurantaverkostoon
Lisätietoja					

## 10 Muu luonnonvarojen käyttö, rasitteet, käyttöoikeudet ja sopimukset

<b>Selite</b>	Lomakkeella kuvataan suunnittelualueen luonnonvarojen käyttö (pl. riista- ja kalakannat) sekä alueen kiinteistöihin (lähinnä valtion maalla) kohdistuvat rasitteet, käyttöoikeudet ja sopimukset. Lomakkeen tarkoituksena on antaa kuva suunnittelualueelle kohdistuvista, luonnonvarojen käyttöön, rasitteisiin, käyttöoikeuksiin ja sopimuksiin liittyvistä maankäytön paineista.			
<b>Luontaiselinkeinot (muut, sis. metsästys/kalastus/marjastus elinkeinona)</b>				
Kuvaus				
Pinkjärveltä tiettävästi poimitaan marjoja myös jonkin verran myyntiin (lähinnä mustikkaa).				
<b>Kaivoslain mukainen toiminta (kaivokset, malminetsintä, kullanhuuhtonta)</b>				
Ei ole.				
Kaivoslain lupatyyppi	lkm	Osuus alueesta (%)	Pinta-ala (ha)	Kaivoskivennäiset
<b>Metsätalous</b>				
<b>Metsähallituksen alueet</b>				
Mt-käytössä (ha)		Raj. käytössä (ha)		
Rajoitusten kuvaus				
<b>Yksityinen maa</b>				
Mt-käytössä (ha)		Raj. käytössä (ha)		
Rajoitusten kuvaus				
<b>Sopimukset, käyttöoikeudet ja rasitteet</b>				
Tyyppi	Lkm	Pinta-ala (ha)	Kuvaus	
Kämpävuokraus ym	1	0,00	Saukonniemen huvila on vuokrakohteena (Lomarengas välittää). Rakennukset ovat Metsähallituksen Kiinteistökehityksen, maapohja Luontopalvelujen hallinnassa.	
Muu vuokraus/käyttöoikeus/rasite	1	0,00	Saukonpirtti on vanha vuokrakämpä, joka ei ole enää vuokrattavassa kunnossa. Rakennukset Metsähallituksen Kiinteistökehityksen, maapohja Luontopalvelujen hallinnassa.	
Liike-/asuntoalue	1	11,00	Digita Oy:lle vuokrattu tietoliikenneasema-alue vv. 2043 loppuun asti (on myös vuokrasitteena kiinteistöllä Lavilanmetsä).	
Muu vuokraus/käyttöoikeus/rasite	8	0,00	Pinkjärven alueen kiinteistöihin liittyy rasitteina tieoikeuksia seuraavasti: Kiinteistölle Lavilanmetsä kohdistuu tieoikeuksia 3 kpl. Yksi näistä kohdistuu ko. kiinteistön Irijanteella olevaan erillispalstaan eikä siis koske Pinkjärven Natura 2000 -aluetta. Kaksi tieoikeutta kohdistuu Pinkjärven alueen lounaisosaan;	

			<p>alkuosaan Saukonniementietä sekä ko. tieltä eteläpuolella olevalle yksityismetsäkiinteistölle kulkevaa tieuraa.</p> <p>Kiinteistölle Palmukorpi kohdistuu yksi tieoikeus (ja Palmukorvella on yksi oikeus kiinteistöihin Moukari ja Järventausta). Ko. rasite ei kuitenkaan koske Pinkjärven Natura 2000 -aluetta, vaan se koskee uutta tieyhteyttä Irijanteentieltä Saukonniementielle. Ko. tieoikeus koskee siis kiinteistön Palmukorpi metsätaloustaloudessa olevaa pientä erillisosaa uuden kiertotien varressa. Pinkjärven alueen kiinteistöllä Mullilanmetsä on yksi tieoikeus (kohdistuu kiinteistöön Lima).</p>
Muu vuokraus/käyttöoikeus/rasite	3	0,00	Pinkjärven alueeseen liittyy 3 kpl voimansiirtolinja –rasitteita (Finngriid OYJ). Nämä kohdistuvat kiinteistölle Mullilanmetsä.

## KESKEISET ARVOT JA UHKAT

### 11 Keskeiset suojelu- ja käyttöarvot sekä uhkat

<b>Selite</b>	Lomakkeella kuvataan suunnittelualueen keskeiset luonto-, kulttuuriperintö- ja käyttöarvot. Suunnittelualueen keskeisten arvojen määrittely tehdään nykytilan kuvauksen pohjalta ottaen huomioon alueen perustamistarkoitukset sekä luonnonsuojelulain ja muiden aluetta koskevien säädösten yleiset tavoitteet. Arvojen määrittely on hoito- ja käyttösuunnitelman tärkeimpiä kohtia, sillä suunnitelman päämäärät ja tavoitteet kohdistuvat suunnittelualueen keskeisten arvojen säilyttämiseen ja parantamiseen.
---------------	---

#### Luontoarvot: Luontodirektiivin luontotyypit ja lajit

Arvon kuvaus	Uhkan kuvaus	Merkittävyys	Ajoittuminen	Kohdistuminen	Laajuus	Mahd. vaikuttaa
Pinkjärven lahoppuustoon ja vanhaan metsään liittyvä kääpälajisto ja linnut; monipuolinen luonnonmetsien ja korprien lajistoalue, joka kehittyi edelleen erityisesti lahoppuulajiston suhteen. Kääpälajisto on alueella kohtalaisen hyvä ja edelleen kehittyvää vanhan metsän lajistoa. Vanhojen metsien linnustoa edustavat tikat, päiväpetolinnut ja pikkusieppo. Tietoa ainakin linnustosta on myös tarpeen päivittää. Lastensuon suolinnusto ja meso-eutrofiset suokasvilajit; alueen keskeiset lajistolliset arvot ovat monipuolinen suolinnusto sekä meso-eutrofiset suokasvilajit.	I01 - Haitalliset vieraslajit: Minkki ja supikoira ovat uhka suolinnuston pesinnölle erityisesti Lastensuolla.	Kohtalainen	Aiempi/nykyinen/tuleva käyttö	Sisä- ja ulkopuolella	<25%	Vierasperäisten pienpetojen pyynnin harjoittaminen Lastensuon alueella.
Pinkjärven luonnonmetsät ja puustoiset suot; länsisuomalaisittain laaja rehevien metsien ja soiden mosaiikkialue. Erityisenä painoarvona alueella ovat runsaslahoppuustoiset luonnonmetsät ja korvet, jotka edelleen lisääntymässä luonnontilaistumiskehityksen seurauksena. Tämän seurauksena alue on monipuolinen luonnonmetsien ja korprien lajistoalue, joka kehittyi edelleen erityisesti lahoppuulajiston (käävät) suhteen. Lastensuon keidassuo monipuolisine laiteineen; konsentrinen keidassuokompleksi, jolla itäpuolella harvinaisempaa meso-eutrofista laidetta.	B02 - Metsänhoito ja sen vaikutukset yleisesti (metsien ikärakenteen muuttuminen tasaikäiseksi ja -rakenteiseksi): Pinkjärvellä aiempi metsätaloustalouden käyttö näkyy vielä vahvasti luonnossa: puuston ikärakenne on edelleen huonossa tilassa, joten myös lajistoon liittyvä häviämishuikka on edelleen olemassa. Alueen lajistopotentiaali on tällä hetkellä vajavainen. Lastensuolla reunan metsänhoidolla voi mahdollisesti olla reunavaikutusta keidassuon itäpuolen laiteeseen.	Suuri	Aiempi käyttö	Sisäpuolella	50-75%	Metsien ja puustoisten soiden ennallistaminen, sekä edunvalvonta.
	D02 - Energiansiirron, vesihuollon ja tietoliikenteen linjat ja rakenteet: Pinkjärvellä voimalinjat, ja niiden leventämistarpeet saattavat uhata paikoin luontotyyppejä ja lajeja (lähinnä kyseessä potentiaaliset tulevaisuuden tarpeet: olkiluoto, tuulivoima yms.)	Vähäinen	Aiempi/nykyinen/tuleva käyttö	Sisäpuolella	<25%	Edunvalvonnan kautta varmistetaan, ettei luontoarvoille tule kohtuuttomia vaikutuksia.

	J01.03 - Palojen puute: Pinkjärvellä luontaisten metsäpalojen puute vaikuttaa metsien rakenteeseen ja lajistoon luontoarvoja heikentävästi.	Kohtalainen	Aiempi/nykyinen/tuleva käyttö	Sisä- ja ulkopuolella	<25%	Pinkjärven säilyttäminen pallojatkuoalueena ja ennallistamispoltojen toteuttaminen.
	J02.01 - Maantäyttö ja -kuivatus (ml. ojitus): Vanhat ojitukset vaikuttavat edelleen suo- ja vesiluonnon tilaa heikentävästi. Pinkjärvellä on jo ennallistettu, mutta edelleen on noin 300 ha ojitettua suota ja kivennäismaata. Myös ympäröivä ojitus vaikuttaa paikoin. Ojitusten päästöillä on jonkin verran edelleen vaikutusta Pinkjärven valuma-alueeseen ja vedenlaatuun. Lastensuolla olemassa olevat (sekä sisä- että ulkopuolella) ojitukset kuivattavat aluetta (ks. kuivatustilanneselvitys <sup>1</sup> ). Mahdollista myös tulevaisuudessa, että kunnostusojitukset vaikuttavat paikoin erityisesti Lastensuon laiteisiin.	Suuri	Aiempi/nykyinen käyttö	Sisä- ja ulkopuolella	<25%	Soiden ennallistaminen sekä edunvalvonnan kautta merkittävien ulkopuolisten vaikutusten minimointi (esim. kuivatusvesien uudelleen ohjaaminen suojuolulle)
<b>Luontoarvot: Erämaisuus (syrjäisyys)</b>						
Arvon kuvaus	Uhkan kuvaus	Merkittävyys	Ajoittuminen	Kohdistuminen	Laajuus	Mahd. vaikuttaa
Pinkjärvi (ja Lastensuo) on laaja, länsisuomalaisittain erämainen (luonnonrauha) alue: Satakunnan hiljaisuuden keitaat selvityksessä erityiseksi luonnonrauha-alueeksi määriteltä kohde.	G05 - Muu haitallinen ihmistoiminta (esim. ilkivalta, häirintä, ml. vedenalainen): Erilainen luvaton ja muuta käyttöä häiritsevä toiminta alueella: Metsähallituksen asettamia ajokieltoja (läpiajo) rikotaan. Kohdistuu juuri siihen osaan aluetta, joka halutaan rauhoittaa syrjäiseksi. Myös kieltoliikennemerkkien ja tie-esteiden poistaminen, puomien lukkojen rikkominen, luvattomat leirit ja rakenteet, koirien irtipito	Kohtalainen	Aiempi/nykyinen/tuleva käyttö	Sisäpuolella	25-50%	Informaation lisääminen säännöistä sekä alueen luontoarvoista ja erilaisesta käytöstä. Valvonnan ja seurannan lisääminen.
<b>Virkistys- ja luontomatkailukäyttö: Luonnon ja kulttuurikohteiden virkistyskäyttö</b>						
Arvon kuvaus	Uhkan kuvaus	Merkittävyys	Ajoittuminen	Kohdistuminen	Laajuus	Mahd. vaikuttaa
Pinkjärvi on ympärivuotisessa käytössä oleva, kahden isomman kaupungin lähietäisyydellä sijaitseva monipuolinen ja länsisuomalaisittain laaja metsäviriksalue, joka tukee myös mahdollista luontomatkailukäyttöä (Pinkjärvi on maakuntakaavan merkittävä luontomatkailun kehittämisen kohdealue). Erityispiirteitä ovat alueellisesti	Z02 - Heikosti kehittynyt palvelutarjonta: Heikosti kehittynyt paikallinen matkailun palvelutarjonta, jolloin luontomatkailun potentiaali alueella jää käyttämättä. Alueen tunnettuus heikko vrt kohteen potentiaaliin	Kohtalainen	Nykyinen/tuleva käyttö	Sisäpuolella	50-75%	Viestintä ja markkinointiin osallistuminen sekä yhteistoiminnan lisääminen.

poikkeuksellisen laajat luonnontilaiset rakentamattomat rannat jokamieskäytössä, sekä Saukonniemen maakunnallisesti arvokas kulttuurirakennus lomavuokrakäytössä.	Z05 - Muu toimintaympäristössä vaikuttava tekijä: Eri käyttäjäryhmien luonto- ja eräkokemus häiriintyy luvattomasta liikenteestä, leireistä ja erilaisista luvattomista rakenteista ja muusta häiritsevistä toiminnasta. Pinkjärven tunnettuus ja arvostus luonnonsuojeluun varattuna alueena on heikko, aluetta pidetään myös edelleen virheellisesti metsätalousalueena.	Kohtalainen	Aiempi/nykyinen käyttö	Sisäpuolella	25-50%	Alueen luontoarvoista tiedottaminen ja tunnettuuden nostaminen. Valvonta ja ohjaus.
	Z05 - Muu toimintaympäristössä vaikuttava tekijä: Palveluiden kunto on osin heikkenemässä. Myös mm. infopisteelle valtatieltä (E8) johtavan tien kunnon rapistuminen.	Kohtalainen	Nykyinen/tuleva käyttö	Sisäpuolella	25-50%	Olemassa olevien palveluiden laadun parantaminen pitkällä tähtäimellä.

#### Luonnonvarojen käyttö: Erätalous

Arvon kuvaus	Uhkan kuvaus	Merkittävyys	Ajoittuminen	Kohdistuminen	Laajuus	Mahd. vaikuttaa
Pinkjärvi on läntisessä Suomessa erikoisen laaja yhtenäinen hirvieläinten metsästysalue. Myös Lastensuo on tärkeä hirvieläinten metsästysalue.	G05 - Muu haitallinen ihmistoiminta (esim. ilkivalta, häirintä, ml. vedenalainen): Metsästysaikainen häirintä ja erilainen pienimuotoinen ilkivalta/luvatonta toiminta, sekä paikalliset konfliktit.	Vähäinen	Aiempi/nykyinen/tuleva käyttö	Sisäpuolella	<25%	Alueen luonto- ja käyttöarvoista tiedottaminen ja tunnettuuden nostaminen. Valvonta, ohjaus ja viestintä.

#### Yhteenveto

Pinkjärvi on länsisuomalaisittain laaja rehevien metsien ja soiden mosaiikkialue. Luontotyypeistä keskeisiä ovat runsaslahopuustoiset luonnonmetsät ja korvet. Alue on tärkeä lahopuustoon ja vanhaan metsään liittyville kääpälajistolle ja linnuille. Lastensuon keskeinen luontotyyppi on konsentrinen keidassuokompleksi, itäpuolen meso-eutrofisine laiteineen. Lastensuo on tärkeä alue monipuoliselle suolinnustolle sekä meso-eutrofisille suokasvilajeille. Aluekokonaisuus on myös erämainen alue: Satakunnan hiljaisuuden keitaat selvityksessä erityiseksi luonnonrauha-alueeksi määritelty kohde. Erityisesti Pinkjärven itäinen osa sekä Lastensuon alue ovat rauhallisia ja hiljaisia alueita.

Pinkjärvi on ympärivuotisessa käytössä oleva, kahden isomman kaupungin lähietäisyydellä sijaitseva monipuolinen ja länsisuomalaisittain laaja metsävirkestysalue, joka tukee myös mahdollista luontomatkailukäyttöä. Pinkjärvi on lisäksi läntisessä Suomessa erikoisen laaja yhtenäinen hirvieläinten metsästysalue. Myös Lastensuo on tärkeä hirvieläinten metsästysalue.

Uhka-analyysin perusteella keskeisiin luonnonarvoihin kohdistuu muutamia suurempia uhkia. Vanhat ojitukset kuivattavat edelleen soita ja suhteellisen pitkään jatkuneen intensiivisen metsätaloustalouden jäljet näkyvät edelleen metsissä: puuston ikärakenne ei ole luonnontilainen, ja myös lajistoon liittyvä häviämishuhka on edelleen olemassa. Myös luontaisten metsäpalojen tuottaman luonnollisen metsäsuoknession puute Pinkjärvellä sekä Lastensuolla vierasperäisten pienpetojen aiheuttama suolinnuston poikashävikki ovat alueilla uhkina.

Virkestyskäytön sujuvuuden sekä luontomatkailun kehittymisen kannalta kohtalaisen uhan voi muodostaa palveluiden kunnon osittainen heikkeneminen, mikäli resursseja ei löydy kunnossapitoon. Vähäisempiä tai ajoittaisempia uhkia edustavat erilainen muita käyttäjiä ja luontokokemusta häiritsevä luvatonta toiminta kuten moottoroitu maastoliikenne ja luvattomat leiriytymiset/rakennelmat. Pinkjärven tunnettuus ja arvostus luonnonsuojeluun varattuna alueena on heikko, ja aluetta pidetään edelleen virheellisesti metsätalousalueena, mikä osaltaan voi aiheuttaa erilaista luvatonta toimintaa.



## TAVOITTEEN ASETTELU

12 Päämäärät ja tavoitteet				
<b>Selite</b>	Lomakkeella määritellään päämäärät, tavoitteet ja toimenpiteet alueen keskeisiin arvoihin kohdistuvien uhkatekijöiden torjumiseksi. Lomakkeella kuvataan myös tunnistetut kehittämiskohteet sekä näihin liittyvät tavoitteet ja toimenpiteet. Lomake muodostaa perustan suunnitelman toteutusosassa tarkennettaville toimenpiteille. Päämäärä on selkeä kuvaus suojele- tai käyttöarvon toivotusta kehityksestä pitkällä aikavälillä, ja sitä tarkennetaan edelleen tavoitteen kuvauksessa. Päämäärät kuvaavat alueen hoidosta ja käytöstä vastaavien tahtotilaa suhteessa suunnittelualueen arvoihin. Tavoite on toivottu muutos suunnittelualueen tilassa lyhyellä aikavälillä. Tavoitteilla tarkennetaan suunnitelman yleisluontoisempia päämääriä. Toimenpiteillä tähdätään tavoitteiden toteutumiseen, ja sitä kautta edelleen pitkällä aikavälillä päämäärien saavuttamiseen.			
Päämäärät (enintään 10 kpl)	Tavoite	Toimenpide		
Pinkjärven virkistyskäyttömahdollisuudet säilyvät hyvällä tasolla ja aluetta käytetään myös luontomatkailun kohteena	Palveluvarustus on toimiva ja kunnossa	Kävijälaskenta		
		Paikallisen yhteistyön tiivistys palveluissa		
Pinkjärvi on tunnettu länsisuomalaisittain laajana metsäisenä ja rauhallisena luonnonsuojelu- sekä virkistyskäyttöalueena: alueen virkistys- ja matkailukäyttöarvot tunnetaan	Palveluvarustuksen laadun parantaminen ja käyttöpaineen hajauttaminen	Palveluvarustuksen ylläpito		
		Pinkjärven markkinointi yhdessä muiden Satakunnan luontomatkailukohteiden kanssa		
		Luontomatkailun yhteistyösopimusten tekeminen Pinkjärvelle		
		Mahdollistetaan luontomatkailuyrittäjille oma taukopaikka Pinkjärvellä (lentokenttäläavu)		
		Vaellusratsastusreittien osoittaminen Pinkjärvelle		
		Käyttöoikeussopimuksen laatiminen Pinkjärven lentokenttäläavusta		
		Pinkjärven profiilia nostetaan yhteistyössä sidosryhmien kanssa		
		Pinkjärven paikallislähtöinen kehittäminen maakunnallisesti arvokkaana kohteena		
		Pinkjärven luonnonrauha ja siihen liittyvä virkistys- ja lomailukäytön häiriöttömyys sekä positiivinen luontokokemus on säilynyt	Luvattomat leiripaikat, rakennelmat, ilkivalta sekä luvaton moottoriajoneuvoilla kulkeminen on vähentynyt	Ohjataan käyttöä kestävämpään suuntaan maasto-opasteilla (mm. retkietiketti) Pinkjärvellä
				Pinkjärven kävijäpaineen hajauttaminen olemassa olevien palvelujen käyttöön otolla
Metsästyksen suunnitelma ja avoin tiedotus Pinkjärvellä				
Veneenpidon ohjaus Pinkjärven ranta-alueilla				

		Valvontasuunnitelman laatiminen Pinkjärvelle
	Pinkjärven itäinen osa on rauhoittunut turhalta liikenteeltä	Pinkjärven tunnettavuutta luonto- sekä luonnonrauha-alueena parannetaan Ohjataan alueen käyttöä vyöhykejaolla Valvontasuunnitelman laatiminen Pinkjärvelle
	Pinkjärvi on tunnettu länsisuomalaisittain laajana metsäisenä ja rauhallisena luonnonsuojelu- sekä virkistyskäyttöalueena: alueen luontoarvot tunnetaan	Ylistenjärvien välisen käytöstä poistetun tieuran puomittaminen ja/tai muut toimenpiteet. Pinkjärven ennallistamishistoriallisen luontopolkuaineiston hyödyntäminen Pinkjärven luontoon.fi-sivujen ylläpito Pinkjärven maasto-opastusaineiston ylläpito sekä laadun parantaminen Pinkjärven tunnettuutta luonnonsuojelualueena parannetaan
Alueiden metsien ja puustoisten soiden luonnontila sekä lajiston tila on parantunut	Alueiden luontotyyppien luonnontila on palautunut osin aktiivisin toimenpitein: lahoppumäärä ja erirakenteisuus on lisääntynyt niillä metsäkuvioilla, jotka tällä hetkellä eivät edusta arvokkaita metsäluontotyyppisiä.	Pinkjärven kivennäismaiden ojien täytöt ja mahdollinen metsän poltto Pinkjärven palojatkumosuunnitelman arviointi Pinkjärven metsien luontotyyppi-inventointien päivitys Ahokirkiruohon inventointi Pinkjärvellä
	Lahoppulajiston lajimäärä on lisääntynyt Pinkjärvellä	Metsäojien täyttö ja mahdolliset metsän poltot Palojatkumosuunnitelman arviointi Lahoppulajiston inventoinnin jatkaminen
	Lastensuon suolinnusto ja meso-eutrofinen suokasvilajisto on säilynyt	Lastensuon soiden ennallistaminen Lastensuon vieraspetopyynnit
	Soiden vesitalous on parantunut entisestään ja luonnontilais- tumiskehitys jatkunut	Pinkjärven ja Lastensuon soiden ennallistaminen Pinkjärven soiden ja pienvesien ennallistamissuunnittelu Pinkjärven luontotyyppi-inventointien päivitys
Kehittämiskohteet (enintään 6 kpl)	Tavoite	Toimenpide

## 13A Vyöhykejako: Retkeily- ja luontomatkailuvyöhyke

<b>Selite</b>	Suunnittelualueen yleisökäyttöpaineita ohjataan suunnitelmallisesti ja tavoitteellisesti retkeily- ja luontomatkailuvyöhykkeelle. Korkean kävijätiheyden lähtökohta asettaa erityisiä vaatimuksia vyöhykkeen sisällä mm. aktiivisella opastuksella ja palvelurakenteilla tehtävälle käytön ohjaukselle, jonka tehtävänä on varmistaa käytön kestävyys ja kävijöiden turvallisuus		
<b>Yleismääräys:</b>	Vyöhyke on retkeily- ja luontomatkailukäytön kannalta vetovoimainen alue, jonne ohjataan kävijöitä aktiivisesti opastuksella ja palvelurakenteilla. Vyöhykkeelle voidaan sijoittaa uusia palvelurakenteita ja retkeilyreittejä.		
<b>Nimi</b>	<b>Tavoite</b>	<b>Kävijämääräennuste:</b>	7 000
Pinkjärven nähtävyyssosa	Retkeily ja lomailu, nähtävyyshäkeet sekä luontomatkailu.		
	<b>Yleismääräyksen tarkennus</b>	<b>Pinta-ala (ha):</b>	250,65
	Kävijöitä houkuttelevat Mustalahden ja Vuotavan laavut, sekä Pinkjärven ranta ja sen maisemat. Lisäksi lomailukäyttöä Saukonniemen vuokrahuvi-lassa. Talvella myös hiihtolatuja. Vyöhykkeen palveluvarustuksen laatua voidaan parantaa.		
	<b>Pinta-ala yhteensä (ha), osuus suunnittelualueesta (%)</b>	<b>250,65</b>	<b>12,8</b>
<b>Yksityiset suojelalueet ja muut yksityisomistuksessa olevat alueet</b>			

## 13B Vyöhykejako: Syrjävyöhyke

<b>Selite</b>	Syrjävyöhyke on alhaisen kävijätiheyden ja pinta-alaan nähden pienen käyntimäärän aluetta, missä käytön ohjaus suunnitellaan toteuttamaan tätä tavoitetta. Sinne soveltuvat erityisesti sellaiset käyttömuodot, joille alhainen kävijätiheys on erityinen arvo ja jopa edellytys. Vyöhykkeen käytön ohjauksessa huomioidaan erityisesti paikallisen väestön tarpeet alueen käyttöön.		
<b>Yleismääräys:</b>	Syrjävyöhyke on alue, jonne ei ohjata kävijöitä aktiivisesti eikä rakenneta uutta palveluvarustusta. Aluetta voidaan käyttää erikseen määriteltyjen luontaiselinkeinojen tarpeisiin ja alueen erämaaluonteeseen soveltuviin matkailupalveluihin, kuten opastettuihin retkiin. Muilla kuin luonnonsuojelu-alueilla vyöhykkeelle voi sijoittua myös luonnonvarojen hyödyntämiseen tähtäviä toimintoja. Syrjävyöhykkeellä liikkuminen on sallittua jokamiehen-oikeuksien mukaisesti		
<b>Nimi</b>	<b>Vyöhykkeen tavoite</b>	<b>Kävijämääräennuste:</b>	50
Lastensuo	Syrjävyöhyke säilytetään mahdollisimman luonnontilaisena ja erämaisena		
	<b>Yleismääräyksen tarkennus</b>	<b>Pinta-ala (ha):</b>	281,27
	Vyöhykkeelle ei rakenneta palveluvarustusta, eikä ohjata matkailun käyttöä. Omatoimiretkeily ja marjojen ja sienten poimiminen sekä pienten ryhmien tutustumiskäynnit ovat kuitenkin jokamiehen oikeuksien mukaisesti mahdollisia.		
<b>Nimi</b>	<b>Vyöhykkeen tavoite</b>	<b>Kävijämääräennuste:</b>	1 000
Pinkjärven eräosat	Syrjävyöhyke säilytetään mahdollisimman erämaisena ja luonnontilaistetaan tavoitteellisesti.		
	<b>Yleismääräyksen tarkennus</b>	<b>Pinta-ala (ha):</b>	1 429,27
	Vyöhykkeelle ei erityisesti ohjata virkistyskäyttöä. Omatoimiretkeily ja marjojen ja sienten poimiminen sekä pienten ryhmien tutustumiskäynnit ovat kuitenkin jokamiehen oikeuksien mukaisesti mahdollisia. Omatoimiretkeilyn lisäksi vyöhykkeelle soveltuvat myös erämaiset luontomatkailupalvelut sekä talvisin murtomaahiihtoladut. Uuden, vähäisen palveluvarustuksen sijoittaminen on tarvittaessa mahdollista vyöhykkeen länsiosiin.		
		<b>Pinta-ala yhteensä (ha), osuus suunnittelualueesta (%)</b>	<b>1 710,55</b>
			<b>87,2</b>
<b>Yksityiset suojelualueet ja muut yksityisomistuksessa olevat alueet</b>			

# TOTEUTUS

14 Luonnon- ja kulttuuriperinnönsuojelun toimenpiteet		
Selite	Lomakkeella täsmennetään tavoitteenasettelun yhteydessä mainittuja toimenpiteitä siten, että toimenpiteiden laji, suuruusluokka ja sijainti tulevat määritettyä riittäväällä tarkkuudella. Toimenpiteiden teknisen toteutuksen kuvaus ja tarkempi ohjeistus tapahtuu toimenpidesuunnitelmissa. Luonnonsuojelun toimenpiteet kohdistuvat luontotyypeihin ja lajeihin, esimerkiksi ennallistamisen tai perinnebiotooppien hoidon muodossa.	
Luonnonsuojelu		
Toimenpide	Kuvaus	Kiireellisyys
Pinkjärven soiden ja pienvesien ennallistamissuunnittelu	Tehdään Pinkjärvelle soiden ennallistamissuunnitelma sekä Lastensuolle soiden ennallistamissuunnitelma. Suunnitelma sisältää myös pienvesien ennallistamisen suunnittelun. Pinkjärven soiden ja purojen ennallistamissuunnitelma on lähes valmiina. Hydrologian parantamisen ja pitkän tähtäimen ennallistamistehtävien varmistamisen suunnittelutarpeita on vielä erityisesti Ylistenjärvien alueella. Muiden suunnitelmien kustannukset arvioitu yllä.	Erittäin kiireellinen (1-2 v)
Pinkjärven ja Lastensuon soiden ennallistaminen	Ennallistetaan sekä Pinkjärven että Lastensuon soita suunnitelmien mukaisesti. Suunnitelmat ovat valmiina ja toteutukset vuodesta 2020 eteenpäin.	Kiireellinen (3-5 v)
Lastensuon soiden ennallistaminen	Ennallistetaan Lastensuo soita suunnitelman mukaisesti.	Kiireellinen (3-5 v)
Pinkjärven palojatkumosuunnitelman arviointi	Arvioidaan Pinkjärven palojatkumon toteuttamismahdollisuuksia, ja tehdään tarvittaessa suunnitelmia.	Kiireellinen (3-5 v)
Pinkjärven kivennäismaiden ojien täytöt ja mahdollinen metsän poltto	Jatketaan Pinkjärvellä tarvittaessa metsien ennallistamispolttoja. Ojien täyttö kivennäismailla on osin myös metsien ennallistamista.	Kiireellinen (3-5 v)
Metsäojien täyttö ja mahdolliset metsän poltto	Varmistetaan Pinkjärven lahoppujatkumo toteuttamalla mahdollisesti metsän polttoja ja välillisesti lahoppua syntyy ojien täytön vaikutuksesta.	Kiireellinen (3-5 v)
Palojatkumosuunnitelman arviointi	Pinkjärvelle arvioidaan jatkotarvetta palojatkumosuunnitelmalle, joka tähtää lahoppujatkumon ylläpitoon ja lahoppuulajiston monipuolistumiseen.	Kiireellinen (3-5 v)
Lastensuon vieraspetopyynnit	Vierasperäisten pienpetojen (supi, minkki) pyynnin tehostaminen Lastensuon alueella; yhteistyö metsätysseurojen kanssa.	Kiireellinen (3-5 v)
Pinkjärven metsien luontotyyppi-inventointien päivitys	Pinkjärven metsien kuviotieto on puutteellinen ja vanhentunut. Tehdään mm. hoitotarvearvioiteja varten tarkemmat luontotyyppi-inventoinnit.	Erittäin kiireellinen (1-2 v)
Pinkjärven luontotyyppi-inventointien päivitys	Pinkjärven soiden kuviotieto on puutteellinen ja vanhentunut. Tehdään tarkemmat luontotyyppi-inventoinnit.	Erittäin kiireellinen (1-2 v)
Lahoppuulajiston inventoinnin jatkaminen	Inventoidaan Pinkjärven lahoppuulajistoa jatkossakin	Kiireellinen (3-5 v)
Ahokirkiruohon inventointi Pinkjärvellä	Ahokirkiruohon esiintymätarkastukset ja hoitotarpeen arviointi.	Erittäin kiireellinen (1-2 v)

<b>Kulttuuriperinnön suojelu</b>		
Toimenpide	Kuvaus	Kiireellisyys
Saukonniemen huvilan rakennusperintöinventointi	Saukonniemen huvilan rakennusperintöinventointi olisi tarpeen tehdä. Inventointi edellyttää hankerahotusta.	Kiireellinen (3-5 v)
Pinkjärven arkeologinen yleisinventointi. Vuojoen metsäradan kartoitus ja dokumentointi.	Kartoitettava ja dokumentoitava Vuojoen metsäradan pohja ja siihen mahdollisesti liittyvät rakenteet. Tehävä arkeologinen yleisinventointi pitäen erityisesti silmällä esihistoriallisia asuinpaikkoja ja hautoja sekä metsänkäytön jäännöksiä. Inventointi edellyttää hankerahoitusta.	Kiireellinen (3-5 v)
Saukonpirtti dokumentointi	Saukonpirtti dokumentoidaan ennen sen purkamista.	Kiireellinen (3-5 v)
<b>Luonnonsuojelu: yksityiset maat ja YSA-alueet</b>		
<b>Kulttuuriperinnön suojelu: yksityiset maat ja YSA-alueet</b>		

## 15 Luonnon virkistyskäytön ja luontomatkailun toimenpiteet

<b>Selite</b>	Lomakkeella täsmennetään luonnon virkistyskäyttöä, lähinnä retkeilyä, luontomatkailua, viestintää ja opastusta koskevia tavoitteenasettelun yhteydessä nimettyjä toimenpiteitä. Toimenpiteiden laji, suuruusluokka ja sijainti määritellään riittävällä tarkkuudella. Toimenpiteiden teknisen toteutuksen kuvaus ja tarkempi ohjeistus tapahtuu toimenpidesuunnitelmissa.		
Käyntimääräennuste	7 500	Vuosi	2017
Kysynnän kuvaus (tavoitetilassa) ja muutos nykytilaan			
Käyntimääräksi on arvioitu viime vuosina 5000, mutta alueella ei ole tehty koskaan kävijämäärien laskentaa. Oletettavasti käyntimäärä on isompi, noin 7500/v. Tavoitetilana voidaan pitää noin 10 000 kävijää vuodessa.			
<b>Luonnon virkistyskäyttö ja luontomatkailu</b>			
Toimenpide	Kuvaus	Kiireellisyys	
Kävijälaskenta	Tehdään Pinkjärven alueelle kävijälaskenta, jonka jälkeen arvioidaan myös huollon tarve alueella.	Erittäin kiireellinen (1-2 v)	
Pinkjärven markkinointi yhdessä muiden Satakunnan luontomatkailukohteiden kanssa	Pinkjärveä markkinoidaan käyntikohteena muiden Satakunnan luontomatkailukohteiden joukossa.	Erittäin kiireellinen (1-2 v)	
Luontomatkailun yhteistyösopimusten tekeminen Pinkjärvelle	Pinkjärveä toiminnassaan hyödyntävien matkailuyrittäjien kanssa solmitaan luontomatkailun yhteistyösopimus, jolla sovitaan alueen käytöstä ja markkinoinnista Metsähallituksen kestävä luontomatkailun periaatteiden mukaisesti.	Erittäin kiireellinen (1-2 v)	
Saukonniementien pääparkkipaikan vähäinen laajennus on mahdollista	Saukonniementien varressa olevaa pääparkkipaikkaa on mahdollista laajentaa länteen päin noin 5 m leveydeltä. Investointi edellyttää hankerahoitusta.	Ei kiireellinen (yli 10 v)	
Paikallisen yhteistyön tiivistys palveluissa	Tiivistetään paikallista yhteistyötä alueen hoidossa. Keinoina voivat olla eri aiheiset hoitosopimukset, talukoot, ystäväseurat ym.	Erittäin kiireellinen (1-2 v)	
Palveluvarustuksen ylläpito	Jo olemassa olevaa palveluvarustusta ylläpidetään kysynnän mukaan ja sen laatua parannetaan käytön mukaan pitkällä tähtäimellä: tarvittavat korjaukset tehdään tarpeen ja mahdollisuuksien mukaan.	Kiireellinen (3-5 v)	
Palveluvarustuksen laadun parantaminen ja käyttöpaineen hajauttaminen	Toteutetaan Mustalahden laavulle käytöstä poistettuja teitä pitkin ohjattavan reitin maastoviitoitus. Jo olemassa olevalle parkkipaikalle tarvitaan P-paikan kyltti sekä yksi puuviitta Mustalahden laavun suuntaan. Lisäksi tarvitaan yksi viitta teiden risteykseen. Jo olemassa olevan viitan osalta tien ja polun risteyksessä voidaan toteuttaa sopivalla tavalla olemassa olevaan viitoitukseen. Lisäksi tie suljetaan parkkipaikan kohdalta. Sulkemistapa päätetään toteuttaessa (puomi tai kiinteä este).	Erittäin kiireellinen (1-2 v)	
Mahdollistetaan luontomatkailuyrittäjille oma taukopaikka Pinkjärvellä (lentokenttäläavu)	Selvitetään luontomatkailuyrittäjien mahdollisuus ylläpitää omaa taukopaikkaa Pinkjärvellä: paikkana mahdollinen on ns. lentokenttäläavu; esim. vaellusratsastustallin yhteistyö metsästysseuran kanssa. Edellyttää myös käyttöoikeussopimusten laatimista.	Erittäin kiireellinen (1-2 v)	
Vaellusratsastusreittien osoittaminen Pinkjärvelle	Osoitetaan vaellusratsastusreitit Pinkjärvelle lumettomalle ajalle. Käytetään suljettuja vanhoja tieuria. Reitit eivät ole ratsastusreiteinä käytössä lumiseen aikaan, jolloin ne ovat hiihtolatukäytössä.	Erittäin kiireellinen (1-2 v)	

<b>Opastus ja viestintä</b>		
Toimenpide	Kuvaus	Kiireellisyys
Pinkjärven ennallistamishistoriallisen luontopolkuaineiston hyödyntäminen	Vanhaa ennallistamispolkua ei enää ylläpidetä. Ennallistamishistoriallisen luontopolun aineistoa voidaan kuitenkin tarvittaessa hyödyntää mahdollisissa mobiiliratkaisuissa.	Vähemmän kiireellinen (6-10 v)
Pinkjärven luontoon.fi -sivujen ylläpito	Ylläpidetään Luontoon.fi sivuja suomi ja ruotsi. Englanninkielinen suppeampi esittelyaineisto tehdään tarvittaessa laajemman alueen esittelyn yhteyteen.	Kiireellinen (3-5 v)
Ohjataan käyttöä kestävämpään suuntaan maasto-opasteilla (mm. retkietiketti) Pinkjärvellä	Jo olemassa olevaa maasto-opastusaineistoa kehitetään kysynnän mukaan ja sen laatua parannetaan tuottamalla laavupaikoille retkeilyä ja käyttöä ohjaavia kylttejä.	Erittäin kiireellinen (1-2 v)
Pinkjärven maasto-opastusaineiston ylläpito sekä laadun parantaminen	Olemassa olevan maasto-opastusaineiston ylläpito sekä laadun parantaminen pitkällä aikavälillä tuottamalla pääparkkipaikalle opastaulu, jossa kerrotaan lyhyesti ja ytimekkäästi myös alueen luontoarvoista.	Kiireellinen (3-5 v)
Pinkjärven kävijäpaineen hajauttaminen olemassa olevien palvelujen käyttöönotolla	Pori-Rauma maantietä lähempänä olevan valmiin pysäköintialueen käyttöönotto ja uusi lyhyempi merkitty reitti Mustalahden laavulle käytöstä poistettuja teitä pitkin. Tie suljetaan konkreettisesti moottoriajoneuvoilta heti parkkipaikan jälkeen. Sulkemistapa päätetään toteuttaessa (puomi tai kiinteä este).	Erittäin kiireellinen (1-2 v)
Pinkjärven tunnettuutta luonnonsuojelualueena parannetaan	Alue on tunnettu ja paljon käytetty erilaiseen virkistykseen metsä- ja järvialueena, mutta luonnonarvot sekä asema luonnonsuojeluun varattuna alueena on vähemmän tunnettu. Alueen arvoa luonnon kannalta on tarpeen tuoda mm. opastusmateriaalin, viestinnän, edunvalvonnan ja sidosryhmätyön saralla enemmän esiin.	Kiireellinen (3-5 v)
Pinkjärven tunnettavuutta luonto- sekä luonnonrauha-alueena parannetaan	Alueen arvoa luonnon sekä luonnonrauhan kannalta on tarpeen tuoda mm. viestinnän, edunvalvonnan ja sidosryhmätyön keinoin paremmin esiin.	Kiireellinen (3-5 v)
<b>Yksityiset maat ja YSA-alueet</b>		



## 16 Erätalouden toimenpiteet

**Selite** Lomakkeella määritellään erätalouteen liittyvät toimenpiteet, ohjeet ja määräykset. Lomakkeen tarkoituksena on täsmentää tavoitteenasettelun yhteydessä mainittuja toimenpiteitä siten, että toimenpiteiden laji, suuruusluokka ja sijainti tulevat määritettyä riittävällä tarkkuudella.

### Metsästys ja riistanhoito

Kuvaus alueen metsästysjärjestelyjen muutoksesta

Ei muutoksia.

Alueen metsästysjärjestelyt

Riistakantojen kestävä hyödyntämisen suunnittelu

Alueen riistakantoja hyödynnetään riistalajien normaalien kannanvaihdelujen mukaisesti lainsäädännön keinoin. Hirven osalta tämä tarkoittaa metsästysaikojen säätelyä ja kannanverotuksen suunnittelua.

Riistanhoito (mm. elinympäristöt ja pienpetojen poisto) ja rakenteet

Alueelta löytyy 7 kpl luvattomia hirvieläinten ruokintapaikkoja. Ruokintapaikat siirretään alueen ulkopuolelle. Tornit ja niiden tarve käydään läpi tarkemmin metsästyksen suunnitelman teon yhteydessä.

Toimenpiteet

Toimenpide	Kuvaus	Kiireellisyys
Metsästyksen suunnitelma ja avoin tiedotus Pinkjärvellä	Tehdään Metsästyksen suunnitelma sekä avoin tiedotus metsästyksen toiminnoista: infokyltit paikan päälle; missä, kuka, milloin ja mitä metsästetään. Lisäksi Luontoon.fi -Pinkjärven sivuille tuodaan metsästyksen toiminnan tietoja muita kävijöitä varten. (vastuutahona alueita käyttävät metsästyssseurat, Riistakeskus sekä Metsähallitus yhteistyönä).	Erittäin kiireellinen (1-2 v)

Muita alueita (YSA- ja yksityisalueet) koskevat mahdolliset suositukset

### Kalastus

Alueen kalastuskäytön muutos

Ei muutoksia.

Alueen kalastuskäyttö

Kalaveden ja kalakantojen hoito

Ei suunnitteilla.

Toimenpiteet

Toimenpide	Kuvaus	Kiireellisyys
Muita alueita (YSA- ja yksityisalueet) koskevat mahdolliset suositukset		
<b>Erävalvonta</b>		

## 17 Käytön ohjauksen linjaukset ja luonnonvarojen käyttö

<b>Selite</b>	Lomakkeella määritellään ne suunnittelualueen luonnonvarojen ja alueiden käyttömuodot, jotka eivät ole tulleet esille aikaisemmillä lomakkeilla. Näitä ovat marjastus, sienestys, liikenteen ja liikkumisen järjestelyt, urheilutapahtumat, partio- ja muu leiritoiminta, kaivostoiminta sekä maa-ainesten, polttopuun ja pohjaveden otto.
<b>Marjastus ja sienestys</b>	Sallittu
<b>Kuvaus</b>	Pinkjärven alueella poimitaan paljon mustikkaa, jonkin verran puolukkaa, ja se on myös suosittu sienestysalue. Marjastus ja sienestys on sallittu jokamiehenoikeudella.
<b>Luontaiselinkeinot (sis. metsästys/kalastus/marjastus elinkeinona)</b>	
<b>Kuvaus</b>	
Pinkjärveltä tiettävästi poimitaan marjoja myös jonkin verran myyntiin (lähinnä mustikkaa). Kaupallinenkin marjojen poiminta on edelleen sallittua. Keruualue on mahdollista myös luomusertifioida kaupallisen hakijan toimesta, mikäli LUOMU-kriteerit alueella täyttyisivät.	

<b>Maastoliikenne ja muu liikenne</b>		
Toiminto	Muutos	Kuvaus
Maastoliikenne talvikaudella	Ei muutu	Alueille ei tehdä moottorikelkkailu-uria tai reittejä. Erilaisten tapahtuminen, tutkimuksen, luontomatkailemisen, latujen huollon yms. huoltoajoon voidaan myöntää tarvittaessa erikseen lupia.
Maastoliikenne kesäkaudella	Ei muutu	Sulan maan aikana alueille myönnetään lupia maastoliikenneajoon vain hyvin tarkkaan harkiten. Lupien tarkoituksen tulee palvella alueiden hoidon ja käytön tavoitteita. Alueiden omissa huoltotoissa myös vältetään mahdollisuuksien mukaan maastoliikennettä sulan maan aikaan.
<b>Liikkuminen ja leirytyminen</b>		
Toiminto	Muutos	Kuvaus
Pyöräily	Ei muutu	Pyöräily on alueella sallittua jokamiehenoikeudella.
Ratsastus	Laajenee	Ratsastukselle osoitetaan oma reitistö Pinkjärvelle.
<b>Järjestetyt tapahtumat ja seuratoiminta</b>		
Toiminto	Muutos	Kuvaus
Suunnistuskilpailu	Ei muutu	Pienempien suunnistuskilpailujen järjestäminen on Pinkjärven alueella mahdollista. Lastensuon alueelle ei suositella kilpailujen pitämistä. Metsähallituksen mailla voidaan järjestää suunnistuskilpailuja tekemällä niistä ilmoitus Metsähallitukseen <a href="http://www.metsa.fi/luvat">www.metsa.fi/luvat</a> sivuston kautta. Ilmoittamalla tapahtumista etukäteen vältetään päällekkäisyyksiä ja alueiden ruuhkaantumista. Ilmoitus ei oikeuta poikkeamaan alueen rauhoitusmääräyksistä eikä rakennelmien rakentamiseen tai maastoliikenteeseen. Mikäli ilmoitetulle kilpailulle tarvitaan kuitenkin toiminnan luonteen vuoksi lupa, Metsähallitus ottaa yhteyttä ilmoittajaan.
Muu järjestetty maastotapahtuma	Ei muutu	Jokamiehenoikeuksien mukainen väliaikainen yöpyminen maastossa on sallittua. Pitempiäaikaisia leirytyislupia ei alueille anneta.
Muu järjestetty maastotapahtuma	Ei muutu	Erilaisten mm. luontoliikuntaan liittyvien tapahtumien pitäminen Pinkjärvellä on mahdollista. Tapahtumissa pyritään aina käyttämään valmiita polkuja ja tieuria. Kaikista isommista tapahtumista on tarpeellista ilmoittaa Metsähallitukselle <a href="http://metsa.fi/luvat">metsa.fi/luvat</a> sivuston kautta. Pienistä yleisötapahtumista ei tarvita ilmoitusta. Yleensä ilmoitus myös riittää eikä varsinaista luvanhakua tarvita. Ilmoitettavia tapahtumia ovat esimerkiksi ulkoilutapahtumat, yleisöretket ja leirikoulut sekä ryhmien leirytykset. Ilmoitus ei oikeuta poikkeamaan alueen rauhoitusmääräyksistä eikä rakennelmien rakentamiseen tai maastoliikenteeseen. Mikäli ilmoitetulle tapahtumalle tarvitaan kuitenkin toiminnan luonteen vuoksi lupa, Metsähallitus ottaa yhteyttä ilmoittajaan. Ilmoittamalla tapahtumista etukäteen vältetään päällekkäisyyksiä ja alueiden ruuhkaantumista.
<b>Luonnonvarojen käyttö</b>		
Toiminto	Muutos	Kuvaus
Polttopuun otto	Ei muutu	Polttopuun otto Pinkjärven ja Lastensuon alueilla on kiellettyä. Tulenteke on sallittu ainoastaan tähän tarkoitukseen osoitetuilla paikoilla, jotka ovat myös polttopuuhuollon piirissä.
<b>Muu käyttö</b>		
Toiminto	Muutos	Kuvaus

<b>Metsätalous</b>		
Tavoitteet		
Toimenpiteet (menetelmät ja rajoitukset)		
Metsähallituksen hallinnoimat alueet		
Mt-käytössä (ha)	Rajoitetussa mt-käytössä (ha)	Muutoksen kuvaus
0,00	0,00	
Toimenpiteet luontodirektiivin luontotyyppikuvioilla		
Suosituksia yksityismaiden metsäsuunnitteluun		

## 18 Käytön ohjauksen toimenpiteet ja hallinto

<b>Selite</b>	Lomakkeella määritellään suunnittelualueen käytön ohjaukseen liittyvät toimenpiteet ja hallintaan liittyvät linjaukset, ohjeet ja määräykset. Suojelualueen hallintaan ja hallintoon olennaisesti liittyviä asioita ovat kannanotto suojelualueen mahdolliseen laajentamiseen, järjestyssääntö, turvallisuus, valvonta ja pelastustoiminta sekä yhteistyö muiden toimijoiden kanssa.
<b>Suunnittelualueesta vastaavat tahot</b>	
<b>Toimenpiteet</b>	
<b>Suojelualueen perustamistoimet</b>	
<b>Toimenpide</b>	<b>Kuvaus</b>
Satakunnan suojelualueiden säädösvalmistelu	Laaditaan kohteen suojelusäädös samassa yhteydessä kuin muiden Satakunnan kohteiden säädösvalmistelu tehdään.
Suojelukiinteistön muodostamistoimet	Tehdään tarvittavat toimitukset suojelualuekiinteistön muodostamiseksi sen jälkeen, kun suojelualueen muut perustamistoimet (säädösvalmistelu) on tehty Kuntien yhdistyttyä Pinkjärven osalta riittää yksi muodostettu sa-kiinteistö. Lastensuo muodostetaan omaksi yhdeksi sa-kiinteistöksi.
<b>Käytön ohjaus ja maankäyttöön vaikuttaminen</b>	
<b>Toimenpide</b>	<b>Kuvaus</b>
Ohjataan alueen käyttöä vyöhykejaolla	Alue jaetaan syrjävyöhykkeeseen sekä retkeily/matkailuvyöhykkeeseen. Pinkjärven itäinen osa on pääsääntöisesti syrjävyöhykettä, ja samalla myös varmimmin luonnonrauhaltaan säilyvää aluetta, jolla moottorikäyttöinen liikenne on pienimmällä mahdollisella tasolla.
Käyttöoikeussopimuksen laatiminen Pinkjärven lentokenttäläavusta	Käyttöoikeussopimusten laatiminen luontomatkailuyrittäjien ja metsästäjien ylläpitämästä omasta taukopaikasta (ns. lentokenttäläavu)
Veneenpidon ohjaus Pinkjärven ranta-alueilla	Osoitetaan pysyvä veneenpitopaikka Porunlahden jo olemassa olevalle vanhalle veneenpitopaikalle 12 veneelle. Muualle ei anneta lupia veneenpidolle. Veneenpitopaikka toimii tarvittaessa myös kanootinlaskupaikkana.
Valvontasuunnitelman laatiminen Pinkjärvelle	Valvontasuunnitelman tekeminen ja sen toteuttaminen. Kiinnitetään huomiota erityisesti Pinkjärven itäisen osan moottoriajoneuvokiellon toteutumiseen.
Valvontasuunnitelman laatiminen Pinkjärvelle	Valvontasuunnitelman tekeminen ja sen toteuttaminen. Kiinnitetään erityisesti huomiota luvattomien rakennelmien ja leiripaikkojen muodostumisen ja ilkvallan estämiseen ennakolta, luvattoman moottoriajoneuvoliikenteen valvontaan sekä viestintään ja neuvontaan näistä asioista.
Maanomistajan mm. luonnonsuojelulain 65 §n mukaisesti tekemä edunvalvonta	Edesautetaan mahdollisuuksien mukaan mm. Lastensuon laiteiden ennallistamisessa tehtäviä mahdollisia vesienjärjestelyitä (vesien ohjaaminen suojelualueelle). Edunvalvonta, jota voidaan tehdä maanomistajan sekä Natura 2000 -alueen haltijan ominaisuudessa luonnonsuojelulain 65 §n mukaisesti (esim. ulkopuolisten hankkeiden lausuntomenettelyt, luvat, sopimukset jne.). Edunvalvonnalla turvataan alueen arvojen säilymistä ja parantumista.

Pinkjärven profiilia nostetaan yhteistyössä sidosryhmien kanssa	Alueen profiilia nostetaan yhteistyössä mm. luontomatkailutoimijoiden kanssa.	
Ylistenjärvien välisen käytöstä poistetun tieuran puomittaminen ja/tai muut toimenpiteet.	Ylistenjärvien välissä kulkevan sekä Ylistenkankaan kautta kulkevan vanhan käytöstä poistetun tieuran puomittaminen ja muut toimenpiteet. Tie Ylistenjärvien välistä on ollut jo pitkään katkaistu ajokieltoimerkillä eteläpäästä. Tien kunnossapito on aikanaan lopetettu suojelualueelle haitallisena. Uraa on käytetty kuitenkin edelleen luvattomasti. Muut toimenpiteet liittyvät kohteen puustoisten soiden ja pienvesien luonnontilan parantamiseen ja palauttamiseen (ennallistaminen).	
<b>Muu rakennuskanta</b>		
Toimenpide	Kuvaus	
Saukonpirtin purkaminen	Saukonpirtin purkaminen tarpeettomana ja huonokuntoisena. Kohde dokumentoidaan ennen purkamista, ja siitä pyydetään lausunto Museovirastolta. Lepakkoarvot on tutkittu, ja niitä ei ole.	
<b>Muut toimenpiteet</b>		
Toimenpide	Kuvaus	
Pinkjärven äänimaiseman kartoitus hankerahoituksella	Pinkjärven äänimaiseman kartoitus. Edellyttää hankerahaa. Voidaan tehdä esim. osana Satakunnan maakuntapuisto- hanketta.	
Pinkjärven paikallislähtöinen kehittäminen maakunnallisesti arvokkaana kohteena	Alueen toimijoita kannustetaan hakemaan mahdollisuuksia Pinkjärven paikallislähtöiseen kehittämiseen "Satakunnan Maakuntapuisto" - yhteishankkeeseen, jossa etsitään kunnille, yhdistyksille, kansalaisille ja yrityksille sopivia rooleja ja toimintatapoja Pinkjärven hoitoon, laadun parantamiseen sekä luontoarvojen tunnettuuden lisäämiseen esim. vapaaehtoistoiminnan kautta. Metsähallitus voi osallistua tällaiseen hankkeeseen osatoteuttajana. Pinkjärven monipuoliset arvot, alueen laajuus sekä sijainti maakunnan isoimpien kaupunkien Porin ja Rauman lähivirkistysalueena tukee yhteistoiminnan kehittämistä. Satakunnassa pilotoitava maakunnallinen malli toteuttaisi myös hoito- ja käyttösuunnitelmassa asetettuja päämääriä ja tavoitteita. HKS:n arvotarkastelu ja alueelle asetetut päämäärät ja tavoitteet ovat hyvänä pohjana mallin näkökulmien valinnoille. Asianmukainen toteuttaminen edellyttää erillistä hankerahoitusta.	
<b>Valmiudet</b>		
Tyyppi	Valmius	Kuvaus
<b>Palvelurakenteiden turvallisuus</b>		
Tyyppi	Valmius	Kuvaus
<b>Yhteistyö</b>		
Tyyppi	Valmius	Kuvaus

<b>Muu kuin virkistys- ja retkeilykäyttöä palveleva rakennuskanta</b>			
Kohde (nimi)	Omistaja	Kpl	Kuvaus
Saukonpirtti	Kiinteistökehitys	1	Kohde dokumentoidaan ennen purkamista. Lepakkoarvot on tutkittu, ja niitä ei ole.
<b>YSA-alueet ja muut yksityisessä omistuksessa oleva alueet</b>			



## 19 Resurssit

**Selite** Lomakkeella määritellään toiminnan suunnittelun pohjaksi hoito- ja käyttösuunnitelman toteutuksen kerta- ja jatkuvaluonteiset kustannukset. Lisäksi määritellään muut alueen hoitoon ja hallintoon liittyvät kustannukset, mikä tukee hoito- ja käyttösuunnitelman kytkeä vuotuisen toiminnan suunnitteluun. Hoito- ja käyttösuunnitelman toteutuksen kustannuksista vastaa lähinnä Metsähallitus. Mikäli suunnitelmaan kirjataan muita tahoja, kuten ELY-keskusta tai kuntaa koskevia sitoumuksia, myös niiden kustannukset esitetään lomakkeella.

Vuosi, jonka kustannustasoon arviot perustuvat

	Jatkuvaluonteiset kulut €/vuosi	Kertaluonteiset menot €	Lisätietoja
Rakennelmat	900		Perushuolto, korjaukset.
Reitit	300		Perushuolto, pitkokset.
Opastuspalvelut ja opastusviestintä		300	englanninkielinen suppea aineisto laajemman alue-esittelyn yhteyteen internetiin.
Opastuspalvelut ja opastusviestintä		500	retkeilyn käytön ohjekyltit
Opastuspalvelut ja opastusviestintä		500	pääparkkipaikan uusi opastaulu
Kävijälaskenta, kävijä-, yritys- ym. tutkimukset		2 500	kävijälaskuri (autolaskuri)
<b>Virkistyskäyttö yhteensä</b>	<b>1 200</b>	<b>3 800</b>	
Ennallistaminen		2 000	Pinkjärven palojatkumosuunnitelma
Ennallistaminen		2 000	Pinkjärven soiden ennallistamissuunnitelma
Ennallistaminen		27 000	Laastensuon soiden ennallistamistoimet
Ennallistaminen		35 000	Pinkjärven soiden ennallistamistoimet
Ennallistaminen		15 000	Pinkjärven palojatkumopoltot
Ennallistaminen		18 000	Pinkjärven soiden ja metsien luontotyyppi-inventoinnit
Ennallistaminen		2 000	Lastensuon soiden ennallistamissuunnitelma
Lajistonhoito		1 500	vierasperäisten pienpetojen pyynti Lastensuolla; loukut 10 kpl
Lajistonhoito		3 000	Pinkjärven lahopuulajiston inventointi
<b>Luonnonsuojelu yhteensä</b>		<b>105 500</b>	
Rakennusperintö		1 000	Saukonniemen rakennusperintöinventointi. Edellyttää hankerahoitusta.
Arkeologiset kohteet		8 000	Pinkjärven arkeologiset inventoinnit. Edellyttää hankerahoitusta.

<b>Kulttuuriperintö yhteensä</b>		<b>9 000</b>	
Suojelualueen perustaminen ja merkintä		15 000	säädösvalmistelu, suojelualuekiinteistön muodostaminen sekä rajojen avaaminen ja merkintä.
Muihin kuin virkityskäytössä oleviin rakennuksiin liittyvät kulut		5 000	Saukonpirtin purku. Edellyttää erillisrahoitusta.
Muut kulut		10 000	parkkipaikan laajentamistyö. Edellyttää hankerahoitusta.
Muut kulut		500	Uuden kulunohjauksen viitat ja tien sulkeminen kivillä tai vastaavilla (Mustalahti)
Muut kulut		30 000	Satakunnan Maakuntapuisto -yhteishanke. Edellyttää hankerahoitusta.
Muut kulut		5 000	Pinkjärven äänimaiseman kartoitus. Edellyttää hankerahoitusta.
<b>Hallinto- ja muut kulut yhteensä</b>		<b>65 500</b>	
<b>Kaikki yhteensä</b>	<b>1 200</b>	<b>183 800</b>	<b>Kaikki kustannukset yhteensä suunnitelmakaudella (15 vuotta) €</b>
			<b>201 800</b>

## 20 Vaikutusten arviointi

### Selite

Lomakkeella kuvataan toimenpiteiden vaikutukset, toimenpiteisiin sisältyvät riskit ja riskien torjunta.

### Vaikutukset Natura 2000-suojeluperusteisiin

Suunnitelman ympäristövaikutusten arvioinnin pohjalta voidaan todeta, että suunnitellut toimenpiteet eivät heikennä merkittävästi niitä luonnonarvoja, joiden vuoksi alueet on sisällytetty Natura 2000 -verkostoon. Ennallistamistoimenpiteiden avulla alueiden luontotyyppien ja lajiston tilan odotetaan lisäksi selkeästi paranevan nykyisestä. Näin ollen suunnitellut toimenpiteet eivät vaadi luonnonsuojelulain 65§:n mukaista erillistä Natura-alueiden vaikutusten arviointia.

### Yhteenveto suunnitelman vaikutuksista

Suunnitelmassa esitettyjen toimenpiteiden ekologiset, sosiaaliset ja taloudelliset vaikutukset ovat pääsääntöisesti myönteisiä.

Ennallistaminen ja siihen liittyvät toimenpiteet parantavat alueen suojeluperusteiden tilannetta entisestään sekä tuovat myös työllisyysvaikutuksia. Korprien ja muiden soiden luonnon-tila turvataan, ja palautetaan. Luonnonmetsien pinta-ala lisääntyy pitkällä tähtäimellä ja lahopuulajiston elinolosuhteet paranevat. Ennallistaminen voi aiheuttaa lyhytkestoisia haittoja, esim. työkoneiden jälkiä ja ravinteiden huuhtoutumista vesiin, mutta ennallistamisen positiiviset vaikutukset luontotyypeille ja lajeille arvioidaan huomattavasti suuremmiksi kuin mahdolliset lyhytkestoiset haitat. Vierasperäisten pienpetojen pyynnin tehostaminen parantaa suolinnuston tilannetta erityisesti Lastensuon alueella.

Virkistys- ja luontomatkailukäytössä saattaa olla joitakin vähäisiä vaikutuksia lähinnä eläimiin kohdistuvan ajoittaisen häiriön muodossa, mutta se ei ole lisääntymässä aiemmasta. Suunnitelman yhtenä päämääränä on rauhallisuuden säilyttäminen yleisesti ja erityisesti niillä paikoilla, joissa eläimistö (so linnusto) saattaisi kärsiä. Lisäksi käyttöä ohjataan voimakkaasti vanhoille tieurille sekä pidättäydään olemassa olevilla poluilla. Palvelutarjonnalla ja sen laadun parantamisella tähdätään siihen, että palvelut vastaavat asiakkaiden kysyntään, alueen matkailuyrittäjät hyötyvät niistä ja palvelujen ylläpito on kustannustehokasta. Käytön ohjauksella ja opastuksella varmistetaan, että käyttö on turvallista ja sujuvaa.

### Ilmastonmuutoksen hillintä ja muutokseen sopeutuminen

Tavoite: Palveluvarustus on toimiva ja kunnossa						
Toimenpide	Vaikutusten kuvaus	Ekologinen	Sosiaalinen	Taloudellinen	Vaikutus direktiiviarvoihin	Riskit ja niiden torjunta
Kävijälaskenta. Tehdään Pinkjärven alueelle kävijälaskenta, jonka jälkeen arvioidaan myös huollon tarve alueella.	Huollon priorisointia ja suunnittelua varten tarvitaan tarkat tiedot kävijämääristä. Pinkjärvellä ei ole ennen tehty kävijälaskentaa. Näin myös kävijämäärien seuranta tulee tulevaisuudessa mahdolliseksi.	x	x	x	Ei vaikutusta	Ei merkittäviä riskejä.
Paikallisen yhteistyön tiivistys palveluissa. Tiivistetään paikallista yhteistyötä alueen hoidossa. Keinoina voivat olla eri aiheiset hoitosopimukset, talkoot, ystäväseurat ym.	Paikallisen ja maakunnallisen yhteistyön tiivistyminen alueen hoidossa ja kehittämisessä tuottaa parhaimmillaan sekä ekologisia, taloudellisia että sosiokulttuurisia positiivisia vaikutuksia. Alue nivoutuu osaksi yhteisöjen omakseen kokemaa toimintaympäristöä ja paikallisyhteisöt voimaantuvat huolehtimaan elinympäristönsä arvon säilymisestä, kehittymisestä ja parantumisesta.	x	x	x	Ei vaikutusta	Ei erityisiä riskejä. Yhteistyön selkeä koordinointi on avainasemassa, jotta yhteistyön edut saadaan hyödynnettyä.
Palveluvarustuksen laadun parantaminen ja käyttöpaineen hajauttaminen. Toteutetaan Mustalahden laavulle käytöstä poistettuja teitä pitkin ohjattavan reitin maastoviitoitus. Jo olemassa olevalle parkkipaikalle tarvitaan P-paikan kyltti sekä yksi puuviitta Mustalahden laavun suuntaan. Lisäksi tarvitaan yksi viitta teiden risteykseen. Jo olemassa olevan viitan osalta tien ja polun risteyksessä voidaan toteuttaa sopivalla tavalla olemassa olevaan viitoitukseen. Lisäksi tie suljetaan parkkipaikan kohdalta. Sulkemistapa päätetään toteutuksessa (puomi tai kiinteä este).	Vähentää käyttäjäpainetta Vuotavan laavulta sekä pääparkkipaikalta, ja lopettaa ajamisen jo suljetulla tiellä. Lisäksi osaltaan voi vähentää painetta myös Pinkjärven itäosalta, jota halutaan rauhoittaa turhalta liikenteeltä. Osaltaan myös auttaa esim. luontomatkailun opastettujen ryhmien käyntikohdetarjontaa. Lisää myös mahdollisia ympyräreittejä alueella. Reitti on lisäksi helppo myös huonompijalkaisillekin koska koostuu pitkälti vanhoista tieurista.	x	x	x	Mahdollinen vaikutus	Ei merkittäviä riskejä.
Palveluvarustuksen ylläpito. Jo olemassa olevaa palveluvarustusta ylläpidetään kysynnän mukaan ja sen laatua parannetaan käytön mukaan pitkällä tähtäimellä: tarvittavat korjaukset tehdään tarpeen ja mahdollisuuksien mukaan.	Paikallisella sekä maakunnan väestöllä, maakunnan suurimpien kaupunkien asukkailla sekä myös kotimaisilla ja ulkomaisilla matkailijoilla on mahdollisuus tutustua turvallisesti luontoon - hyvin ylläpidetty vaikka yksinkertainenkin luontokokemusmahdollisuus houkuttaa, ja pitää suurimman osan ihmisistä myös luonnolle sopivimmilla alueilla. Oleskelu luonnossa tuottaa terveyshyötyjä sekä liikunnan että aidon luonnon kosketuksen kautta. Matkailijoiden kautta voi tulla myös paikallistaloudellisia positiivisia vaikutuksia.	x	x	x	Mahdollinen vaikutus	Ei merkittäviä riskejä.

**Tavoite: Pinkjärvi on tunnettu länsisuomalaisittain laajana metsäisenä ja rauhallisena luonnonsuojelu- sekä virkistyskäyttöalueena: alueen virkistys- ja matkailukäyttöarvot tunnetaan**

Toimenpide	Vaikutusten kuvaus	Ekologinen	Sosiaalinen	Taloudellinen	Vaikutus direktiiviarvoihin	Riskit ja niiden torjunta
Käyttöoikeussopimuksen laatiminen Pinkjärven lentokenttälälvästä. Käyttöoikeussopimusten laatiminen luontomatkaluyrittäjien ja metsästäjien ylläpitämästä omasta taukopaikasta (ns. lentokenttälälvä)	Matkailijoiden kautta voi tulla paikallistaloudellisia positiivisia vaikutuksia. Sopimuksen kautta vältetään paikallisia ristiriitoja, kun roolit ja vastuut ovat selkeitä.		x	x	Ei vaikutusta	Ei merkittäviä riskejä. Hyvällä ja kattavalla sopimuksella pystytään minimoimaan mahdolliset riskit.
Luontomatkailun yhteistyösopimusten tekeminen Pinkjärvelle. Pinkjärveä toiminnassaan hyödyntävien matkailuyrittäjien kanssa solmitaan luontomatkailun yhteistyösopimus, jolla sovitetaan alueen käytöstä ja markkinoinnista Metsähallituksen kestävä luontomatkailun periaatteiden mukaisesti.	Matkailukäytön sosiaalinen ja ekologinen kestävyys varmennetaan yhteistyösopimusten avulla, joka tuo myös yrittäjille etuja. Matkailijoiden kautta voi tulla paikallistaloudellisia positiivisia vaikutuksia.	x	x	x	Ei vaikutusta	Ei merkittäviä riskejä.
Mahdollistetaan luontomatkaluyrittäjille oma taukopaikka Pinkjärvellä (lentokenttälälvä). Selvitetään luontomatkaluyrittäjien mahdollisuus ylläpitää omaa taukopaikkaa Pinkjärvellä: paikana mahdollinen on ns. lentokenttälälvä; esim. vaellusratsastustallin yhteistyö metsästysseuran kanssa. Edellyttää myös käyttöoikeussopimusten laatimista.	Luontomatkailukäytön sosiaalinen ja ekologinen kestävyys varmennetaan kohdistamalla käyttöä sopivalle paikalle, joka tuo myös yrittäjille etuja. Matkailijoiden kautta voi tulla paikallistaloudellisia positiivisia vaikutuksia.	x	x	x	Ei vaikutusta	Ei merkittäviä riskejä.
Pinkjärven markkinointi yhdessä muiden Satakunnan luontomatkailukohteiden kanssa. Pinkjärveä markkinoidaan käyntikohteena muiden Satakunnan luontomatkailukohteiden joukossa.	Matkailijoiden kautta voi tulla paikallistaloudellisia positiivisia vaikutuksia.		x	x	Ei vaikutusta	Ei merkittäviä riskejä.

<p>Pinkjärven paikallislähtöinen kehittäminen maakunnallisesti arvokkaana kohteena. Alueen toimijoita kannustetaan hakemaan mahdollisuuksia Pinkjärven paikallislähtöiseen kehittämiseen "Satakunnan Maakuntapuisto" -yhteishankkeeseen, jossa etsitään kunnille, yhdistyksille, kansalaisille ja yrityksille sopivia rooleja ja toimintatapoja Pinkjärven hoitoon, laadun parantamiseen sekä luontoarvojen tunnettuuden lisäämiseen esim. vapaaehtoistoiminnan kautta. Metsähallitus voi osallistua tällaiseen hankkeeseen osatoteuttajana. Pinkjärven monipuoliset arvot, alueen laajuus sekä sijainti maakunnan isoimpien kaupunkien Porin ja Rauman lähivirkistysalueena tukee yhteistoiminnan kehittämistä. Satakunnassa pilotoitava maakunnallinen malli toteuttaisi myös hoitoja käyttösuunnitelmassa asetettuja päämääriä ja tavoitteita. HKS:n arvotarkastelu ja alueelle asetetut päämäärät ja tavoitteet ovat hyvänä pohjana mallin näkökulmien valinnoille. Asianmukainen toteuttaminen edellyttää erillistä hankerahoitusta.</p>	<p>Paikallisen ja maakunnallisen yhteistyön tiivistyminen Pinkjärven kehittämisessä ja arvon hyödyntämisessä sekä luonnonsuojelun että terveyshyötyjen saralla tuottaa parhaimmillaan sekä ekologisia, taloudellisia että sosiokulttuurisia positiivisia vaikutuksia. Alue nivoutuu osaksi yhteisöjen omakseen kokemaa toimintaympäristöä ja paikallisyhteisöt voimaantuvat huolehtimaan elinympäristönsä arvon säilymisestä, kehittymisestä ja parantumisesta.</p>	x	x	x	Ei vaikutusta	Ei merkittäviä riskejä. Suurin riski liittyy siihen, että hanketta ei saada käyntiin tai se jää vaatimattomaksi ja kapeaksi sisällöltään. Hyvälaatuinen hankkeistaminen ja laaja maakunnallinen yhteistyö on riskin torjumisessa avainasemassa
<p>Pinkjärven profiilia nostetaan yhteistyössä sidosryhmien kanssa. Alueen profiilia nostetaan yhteistyössä mm. luontomatkailutoimijoiden kanssa.</p>	<p>Matkailijoiden kautta voi tulla paikallistaloudellisia positiivisia vaikutuksia.</p>		x	x	Ei vaikutusta	Ei merkittäviä riskejä.
<p>Vaellusratsastusreittien osoittaminen Pinkjärvelle. Osoitetaan vaellusratsastusreitit Pinkjärvelle lumettomalle ajalle. Käytetään suljettuja vanhoja tieuria. Reitit eivät ole ratsastusreiteinä</p>	<p>Ratsastusvaelluksen sosiaalinen ja ekologinen kestävyys varmennetaan kohdistamalla käyttöä sopivalle paikalle, joka tuo myös yrittäjille etuja. Matkailijoiden kautta voi tulla paikallistaloudellisia positiivisia vaikutuksia.</p>	x	x	x	Ei vaikutusta	Ei merkittäviä riskejä.

käytössä lumiseen aikaan, jolloin ne ovat hiihtolatukäytössä.						
<b>Tavoite: Luvattomat leiripaikat, rakennelmat, ilkkvalta sekä luvaton moottoriajoneuvoilla kulkeminen on vähentynyt</b>						
Toimenpide	Vaikutusten kuvaus	Ekologinen	Sosiaalinen	Taloudellinen	Vaikutus direktiiviarvoihin	Riskit ja niiden torjunta
Metsästyksen suunnitelma ja avoin tiedotus Pinkjärvellä. Tehdään Metsästyksen suunnitelma sekä avoin tiedotus metsästyksen toiminnoista: infokyltit paikalle; missä, kuka, milloin ja mitä metsästetään. Lisäksi Luontoon.fi -Pinkjärven sivuille tuodaan metsästyksen toiminnan tietoja muita kävijöitä varten. (vastuutahona alueita käyttävät metsästysseurat, Riistakeskus sekä Metsähallitus yhteistyönä).	Avoin tiedotus vähentää pelkoa ja estää mahdollisia konflikteja. Suunnitelmallisuus auttaa ennakoimaan mahdollisia yhteensovittamisen tarpeita. Ns. sisäinen valvonta toimii vähentäen epätoivottua luvaton toimintaa.		x		Ei vaikutusta	Ei merkittäviä riskejä.
Ohjataan käyttöä kestävämpään suuntaan maasto-opasteilla (mm. retkietiketti) Pinkjärvellä. Jo olemassa olevaa maasto-opastusaineistoa kehitetään kysynnän mukaan ja sen laatua parannetaan tuottamalla laavu- ja paikoille retkeilyä ja käyttöä ohjaavia kylttejä.	Selkeät ohjeet ja neuvot tuottavat kaikille kävijöille miellyttävän ja häiriöttömän retkeily-ympäristön ihmisten opissa noudattamaan niitä (esim. roskaaminen loppuu). Roskaton retkeily säästää resursseja alueen varsinaisten retkeilypalveluiden ylläpitoon.		x	x	Mahdollinen vaikutus	Ei merkittäviä riskejä.
Pinkjärven kävijäpaineen hajauttaminen olemassa olevien palvelujen käyttöönotolla. Pori-Rauma maantietä lähempänä olevan valmiin pysäköintialueen käyttöönotto ja uusi lyhyempi merkitty reitti Mustalahden laavulle käytöstä poistettuja teitä pitkin. Tie suljetaan konkreettisesti moottoriajoneuvoilta heti parkkipaikan jälkeen. Sulkemistapa päätetään toteuttaessa (puomi tai kiinteä este).	Uusi kulunopastus vähentää käyttäjäpainetta Vuotavan laavulta sekä pääparkkipaikalta, ja lopettaa ajamisen jo suljetulla tiellä. Lisäksi osaltaan voi vähentää painetta myös Pinkjärven itäosalta, jota halutaan rauhoittaa turhalta liikenteeltä. Osaltaan saattaa myös auttaa esim. luontomatkailun opastettujen ryhmien käyntikohdetarjontaa.	x	x	x	Mahdollinen vaikutus	Ei merkittäviä riskejä.

Valvontasuunnitelman laatiminen Pinkjärvelle. Valvontasuunnitelman tekeminen ja sen toteuttaminen. Kiinnitetään erityisesti huomiota luvattomien rakennelmien ja leiripaikkojen muodostumisen ja ilkeiden esittämiseen ennakolta, luvattoman moottoriajoneuvoliikenteen valvontaan sekä viestintään ja neuvontaan näistä asioista.	Erilainen häiriö ja luvattomat rakennelmat sekä luvaton moottoriajoneuvoliikenne vähenevät valvonnan ja siitä viestimisen sekä neuvonnan seurauksena. Siten kaikkien käyttäjien positiivinen luontokokemus ja virkistyskäytön häiriöttömyys turvataan. Myös eläimistön rauha esim. pesimisaikaan turvataan paremmin niille luontaisen rauhallisemman luonnonympäristön avulla.	x	x		Mahdollinen vaikutus	Ei merkittäviä riskejä.
Veneenpidon ohjaus Pinkjärven ranta-alueilla. Osoitetaan pysyvä veneenpitopaikka Porunlahden jo olemassa olevalle vanhalle veneenpitopaikalle 12 veneelle. Muualle ei anneta lupia veneenpidolle. Veneenpitopaikka toimii tarvittaessa myös kanootinlaskupaikkana.	Alueen jokamiesveneilykäyttö selkiytyy sekä helpottuu. Veneet muilla rannoilla eivät näin ollen enää häiritse näkymiä tai eläimistöä. Rannat rauhoittuvat luonnon kokemiselle sellaisenaan.	x	x		Mahdollinen vaikutus	Ei merkittäviä riskejä. Vanhojen veneiden omistajia ei todennäköisesti saada enää kiinni ja Metsähallituksen on itse vietävä luvattomat veneet pois.

**Tavoite: Pinkjärven itäinen osa on rauhoittunut turhalta liikenteeltä**

Toimenpide	Vaikutusten kuvaus	Ekologinen	Sosiaalinen	Taloudellinen	Vaikutus direktiivi-arvoihin	Riskit ja niiden torjunta
Ohjataan alueen käyttöä vyöhykejaolla. Alue jaetaan syrjävyöhykkeeseen sekä retkeily/matkailuvyöhykkeeseen. Pinkjärven itäinen osa on pääsääntöisesti syrjävyöhykettä, ja samalla myös varmuusluonnonrauhaltaan säilyvää aluetta, jolla moottorikäyttöinen liikenne on pienimmällä mahdollisella tasolla.	Erilainen häiriö ja luvattomat rakennelmat sekä luvaton moottoriajoneuvoliikenne vähenevät pitemmän ajan kuluessa. Siten kaikkien käyttäjien positiivinen luontokokemus ja virkistyskäytön häiriöttömyys turvataan. Myös eläimistön rauha esim. pesimisaikaan turvataan paremmin niille luontaisen rauhallisemman luonnonympäristön avulla.	x	x		Mahdollinen vaikutus	Ei merkittäviä riskejä.
Pinkjärven tunnettavuutta luonto- sekä luonnonrauha-alueena parannetaan. Alueen arvoa luonnon sekä luonnonrauhan kannalta on tarpeen tuoda mm. viestinnän, edunvalvonnan ja sidosryhmätyön keinoin paremmin esiin.	Alueen arvoista viestimisen seurauksena tavoitetaan positiivinen kierre, jossa kaikkien käyttäjien luonnonarvostus lisääntyy ja erilainen häiriö sekä luvattomat rakennelmat sekä luvaton moottoriajoneuvoliikenne vähenevät myös sen seurauksena. Tästä seuraa, että positiivinen luontokokemus ja virkistyskäytön häiriöttömyys edelleen lisääntyvät ja tulevat jatkossa paremmin turvattua. Myös eläimistön rauha esim. pesimisaikaan	x	x		Mahdollinen vaikutus	Ei merkittäviä riskejä.



	<p>turvataan paremmin niille luontaisen rauhallisemman luonnonympäristön avulla. Pinkjärven itäisen osan alueen arvon tunteminen vähentää osaltaan myös erilaista häiritsevää ja haitallista toimintaa kuten luvatonta moottoritoimintaa maastoliikennettä.</p>					
<p>Valvontasuunnitelman laatiminen Pinkjärvelle. Valvontasuunnitelman tekeminen ja sen toteuttaminen. Kiinnitetään huomiota erityisesti Pinkjärven itäisen osan moottoriajoneuvokiellon toteutumiseen.</p>	<p>Erlainen luvaton moottoriajoneuvoliikenne vähenevät valvonnan ja seurauksena. Siten kaikkien käyttäjien positiivinen luontokokemus ja virkistyskäytön häiriöttömyys turvataan. Myös eläimistön rauha esim. pesimisaikaan turvataan paremmin niille luontaisen rauhallisemman luonnonympäristön avulla.</p>	x	x		Mahdollinen vaikutus	Ei merkittäviä riskejä.
<p>Ylistenjärvien välisen käytöstä poistetun tieuran puomittaminen ja/tai muut toimenpiteet. Ylistenjärvien välissä kulkevan sekä Ylistenkankaan kautta kulkevan vanhan käytöstä poistetun tieuran puomittaminen ja muut toimenpiteet. Tie Ylistenjärvien välistä on ollut jo pitkään katkaistu ajokieltoimerkillä eteläpäästä. Tien kunnossapito on aikanaan lopetettu suojelualueelle haitallisena. Uraa on käytetty kuitenkin edelleen luvattomasti. Muut toimenpiteet liittyvät kohteen puustoisten soiden ja pienten vesien luonnontilan parantamiseen ja palauttamiseen (ennallistaminen).</p>	<p>Puomittaminen ja muut toimenpiteet sekä rauhoittavat alueen että parantavat Ylistenjärven soiden luonnontilaa.</p>	x		x	Mahdollinen vaikutus	Hyvällä suunnittelulla ja toteutuksella saavutetaan pysyvä ja hyvä tulos.
<p><b>Tavoite: Pinkjärvi on tunnettu länsisuomalaisittain laajana metsäisenä ja rauhallisena luonnonsuojelu- sekä virkistyskäyttöalueena: alueen luontoarvot tunnetaan</b></p>						
Toimenpide	Vaikutusten kuvaus	Ekologinen	Sosiaalinen	Taloudellinen	Vaikutus direktiiviarvoihin	Riskit ja niiden torjunta
<p>Pinkjärven ennallistamishistoriallisen luontopolkuaineiston hyödyntäminen. Vanhaa ennallistamiskäytäntöä ei enää ylläpidetä. Ennallistamishistoriallisen luontopolun aineistoa voidaan kuitenkin tarvittaessa hyödyntää</p>	<p>Alueen arvoista ja niiden puolesta tehdyistä hoitotoimista viestimisen seurauksena tavoitetaan positiivinen kierre, jossa kaikkien käyttäjien luonnonarvostus ja uteliaisuus luontoa ja luonnon prosesseja kohtaan lisääntyy.</p>	x	x		Mahdollinen vaikutus	Ei merkittäviä riskejä.

mahdollisissa mobiiliratkaisuissa.						
Pinkjärven luontoon.fi -sivujen ylläpito. Ylläpidetään Luontoon.fi sivuja suomi ja ruotsi. Englanninkielinen suppeampi esittelyaineisto tehdään tarvittaessa laajemman alueen esittelyn yhteyteen.	Alueen arvoista myös englannin kielellä viestimisen seurauksena tavoitetaan positiivinen kierre, jossa kaikkien käyttäjien luonnonarvostus ja uteliaisuus luontoa kohtaan lisääntyy. Myös luontomatkailun ulkomaalaisten asiakkaiden on mahdollista löytää tietoa alueen arvoista etukäteen.	x	x	x	Mahdollinen vaikutus	Ei merkittäviä riskejä.
Pinkjärven maasto-opastusaineiston ylläpito sekä laadun parantaminen. Olemassa olevan maasto-opastusaineiston ylläpito sekä laadun parantaminen pitkällä aikavälillä tuottamalla pääparkkipaikalle opastaulu, jossa kerrotaan lyhyesti ja ytimekkäästi myös alueen luontoarvoista.	Alueen arvoista viestimisen seurauksena tavoitetaan positiivinen kierre, jossa kaikkien käyttäjien luonnonarvostus ja uteliaisuus luontoa kohtaan lisääntyy. Tästä seuraa, että alueen luontoarvot tulevat jatkossa paremmin turvattua ja yleinen tietoisuus luonnon suojelun merkityksellisyydestä lisääntyy. Myös käyttäjien positiivinen luontokokemus, virkistyskäytön häiriöttömyys ja terveysvaikutukset edelleen lisääntyvät tämän kautta.	x	x	x	Mahdollinen vaikutus	Ei merkittäviä riskejä.
Pinkjärven tunnettuutta luonnon-suojelualueena parannetaan. Alue on tunnettu ja paljon käytetty erilaiseen virkistykseen metsä- ja järvi-alueena, mutta luonnonarvot sekä asema luonnonsuojeluun varattuna alueena on vähemmän tunnettu. Alueen arvoa luonnon kannalta on tarpeen tuoda mm. opastusmateriaalin, viestinnän, edunvalvonnan ja sidosryhmätyön saralla enemmän esiin.	Alueen arvoista viestimisen seurauksena tavoitetaan positiivinen kierre, jossa kaikkien käyttäjien luonnonarvostus ja uteliaisuus luontoa kohtaan lisääntyy. Tästä seuraa, että alueen luontoarvot tulevat jatkossa paremmin turvattua ja yleinen tietoisuus luonnon suojelun merkityksellisyydestä lisääntyy. Myös käyttäjien positiivinen luontokokemus, virkistyskäytön häiriöttömyys ja terveysvaikutukset edelleen lisääntyvät tämän kautta.  Kävijöille voidaan tiedottaa myös mm. sallituista luonnon virkistyskäytön muodoista sekä yleisesti luonnonarvoista ja luonnon monimuotoisuudesta, ja siten kävijöiden luonto- ja ympäristötietoisuus lisääntyvät. Tämä voi lisätä kävijöiden positiivista asennetta luonnonsuojelua kohtaan.	x	x	x	Mahdollinen vaikutus	Ei merkittäviä riskejä.
<b>Tavoite: Alueiden luontotyyppien luonnontila on palautunut osin aktiivisin toimenpitein: lahopuumäärä ja erirakenteisuus on lisääntynyt niillä metsäkuvioilla, jotka tällä hetkellä eivät edusta arvokkaita metsäluontotyyppejä.</b>						
Toimenpide	Vaikutusten kuvaus	Ekologinen	Sosiaalinen	Taloudellinen	Vaikutus direktiivi-arvoihin	Riskit ja niiden torjunta
Ahokirkiruohon inventointi Pinkjärvellä. Ahokirkiruohon	Tiedon laatu paranee ja suunnittelu helpottuu.			x	Mahdollinen vaikutus	Ei merkittäviä riskejä.

esiintymätarkastukset ja hoito- tarpeen arviointi.						
Pinkjärven kivennäismaiden ojien täytöt ja mahdollinen met- sän poltto. Jatketaan Pinkjär- vellä tarvittaessa metsien ennal- listamispolttoja. Ojien täyttö ki- vennäismailla on osin myös metsien ennallistamista.	Metsänpoltto on taloudellinen panostus, jolla voi olla hyvä ekologinen vaikuttavuus mutta saa aikaan myös sosiaalisia paineita (pelkoa ja vahvoja mielipiteitä).	x	x	x	Mahdollinen vaikutus	Mikäli metsänpolttoa tehdään, hyvä polttosuunnitelma ja ennakovalmistelut sekä riittävästi henkilöitä polttoa toteuttamassa. Asiasta tiedottaminen.
Pinkjärven metsien luontotyyppi- inventointien päivitys. Pinkjärven metsien kuviotieto on puutteelli- nen ja vanhentunut. Tehdään mm. hoitotarvearvioiteja varten tarkemmat luontotyyppi-inven- toinnit.	Tiedon laatu paranee ja suunnittelu helpottuu.			x	Mahdollinen vaikutus	Ei merkittäviä riskejä.
Pinkjärven palojatkumosuunni- telman arviointi. Arvioidaan Pinkjärven palojatkumon toteut- tamismahdollisuuksia, ja teh- dään tarvittaessa suunnitelmia.	Helpottaa toiminnan suunnittelua ja resurssointia.			x	Mahdollinen vaikutus	Ei erityisiä riskejä.
<b>Tavoite: Lahopuulajiston lajimäärä on lisääntynyt Pinkjärvellä</b>						
Toimenpide	Vaikutusten kuvaus	Ekolo- ginen	Sosiaa- linen	Talou- ellinen	Vaikutus direktiivi- arvoihin	Riskit ja niiden torjunta
Lahopuulajiston inventoinnin jat- kaminen. Inventoidaan Pinkjär- ven lahopuulajistoa jatkossakin	Lisää tiedon määrää ja mahdollisen hyvän lahopuulajis- ton löytyminen nostaa alueen luontoarvoja.			x	Mahdollinen vaikutus	Ei merkittäviä riskejä,
Metsäojien täyttö ja mahdolliset metsän poltot. Varmistetaan Pinkjärven lahopuujatkumo to- teuttamalla mahdollisesti met- sän polttoja ja välillisesti laho- puuta syntyy ojien täytön vaiku- tuksesta.	Metsänpoltto on taloudellinen panostus jolla voi olla hyvä ekologinen vaikuttavuus mutta saa aikaan myös sosiaalisia paineita (pelkoa ja vahvoja mielipiteitä).	x	x	x	Mahdollinen vaikutus	Mikäli metsänpolttoa tehdään, hyvä polttosuunnitelma ja ennakovalmistelut sekä riittävästi henkilöitä polttoa toteuttamassa. Asiasta tiedottaminen
Palojatkumosuunnitelman arvi- ointi. Pinkjärvelle arvioidaan jat- kotarvetta palojatkumosuunnitel- malle, joka tähtää lahopuujatku- mon ylläpitoon ja lahopuulajiston monipuolistumiseen.	Helpottaa toiminnan suunnittelua ja resurssointia. Kus- tannukset arvioidaan palojatkumosuunnitelman ja ennallis- tamissuunnitelman arvioinnin yhteydessä.			x	Mahdollinen vaikutus	Ei merkittäviä riskejä.

Tavoite: Lastensuon suolinnusto ja meso-eutrofinen suokasvilajisto on säilynyt						
Toimenpide	Vaikutusten kuvaus	Ekolo- ginen	Sosiaa- linen	Talou- delinen	Vaikutus direktiivi- arvoihin	Riskit ja niiden torjunta
Lastensuon soiden ennallistaminen. Ennallistetaan Lastensuon soita suunnitelman mukaisesti.	Ojien täyttö palauttaa alueen hydrologiaa ja nopeuttaa alueen luontoarvoja paranemista. Kustannukset arvioitu soiden ennallistamisen rivillä.	x		x	Mahdollinen vaikutus	E merkittäviä riskejä.
Lastensuon vieraspetopyynnit. Vierasperäisten pienpetojen (supi, minkki) pyynnin tehostaminen Lastensuon alueella; yhteistyö metsästysseurojen kanssa.	Parantaa suolinnuston pesintämahdollisuuksia.	x	x	x	Mahdollinen vaikutus	Metsästyksen ajankohta.
Tavoite: Soiden vesitalous on parantunut entisestään ja luonnontilaistumiskehitys jatkunut						
Toimenpide	Vaikutusten kuvaus	Ekolo- ginen	Sosiaa- linen	Talou- delinen	Vaikutus direktiivi- arvoihin	Riskit ja niiden torjunta
Pinkjärven ja Lastensuon soiden ennallistaminen. Ennallistetaan sekä Pinkjärven että Lastensuon soita suunnitelmien mukaisesti. Suunnitelmat ovat valmiina ja toteutukset vuodesta 2020 eteenpäin.	Soiden ja niihin liittyvien kivennäismaiden ennallistaminen ammattimaisella ja kustannustehokkaalla kaivinkonetyöllä. Vaikuttaa positiivisesti alueiden luontotyyppeihin kuten keidassoihin ja puustoihin soihin.	x		x	Mahdollinen vaikutus	Hyvä työmaasuunnitelma, taitava urakoitsija ja ammattimainen työnjohto.
Pinkjärven luontotyyppi-inventointien päivitys. Pinkjärven soiden kuviotieto on puutteellinen ja vanhentunut. Tehdään tarkemmat luontotyyppi-inventoinnit.	Tiedon laatu paranee ja suunnittelu helpottuu.			x	Mahdollinen vaikutus	Ei merkittäviä riskejä.
Pinkjärven soiden ja pienvesien ennallistamissuunnittelu. Tehdään Pinkjärvelle soiden ennallistamissuunnitelma sekä Lastensuolle soiden ennallistamissuunnitelma. Suunnitelma sisältää myös pienvesien ennallistamisen suunnittelun. Pinkjärven soiden ja purojen ennallistamissuunnitelma on lähes valmiina.	Helpottaa toiminnan suunnittelua ja resurssointia.			x	Mahdollinen vaikutus	Ei merkittäviä riskejä.

Hydrologian parantamisen ja pitkän tähtäimen ennallistamishokkuuden varmistamisen suunnittelutarpeita on vielä erityisesti Ylistenjärvien alueella. Muiden suunnitelmien kustannukset arvioitu yllä.						
<b>Tavoite: Muut toimenpiteet</b>						
Toimenpide	Vaikutusten kuvaus	Ekologinen	Sosiaalinen	Taloudellinen	Vaikutus direktiiviarvoihin	Riskit ja niiden torjunta
Maanomistajan mm. luonnonsuojelulain 65 §n mukaisesti tekemä edunvalvonta. Edesautetaan mahdollisuuksien mukaan mm. Lastensuon laitteiden ennallistamisessa tehtäviä mahdollisia vesienjärjestelyitä (vesien ohjaaminen suojelusolle). Edunvalvonta, jota voidaan tehdä maanomistajan sekä Natura 2000 -alueen haltijan ominaisuudessa luonnonsuojelulain 65 §n mukaisesti (esim. ulkopuolisten hankkeiden lausuntomenettelyt, luvat, sopimukset jne). Edunvalvonnalla turvataan alueen arvojen säilymistä ja parantumista.	Luonto- ja virkistyskäyttöarvojen säilyminen.	x	x	x	Mahdollinen vaikutus	Mahdollisia ristiriitoja voi olla ympäristön toimijoiden kanssa. Niitä vältetään huolellisella suunnittelulla, osallistamisella, tiedotuksella ja toiminnalla.

## 21 Toimenpiteiden toteutumisen ja vaikuttavuuden seuranta

Selite		Lomakkeella kuvataan toimenpiteiden toteutumisen ja vaikuttavuuden seurannassa käytettävät mittarit sekä niiden nyky- ja tavoitearvot.							
Toimenpiteiden toteutumisen seurannan mittarit									
Toimenpide	Mittariluokka	Mittarin tarkennus	Lähtötaso (teksti)	Lähtötaso (num)	Tavoitetaso (teksti)	Tavoite (min)	Tavoite (max)	Yksikkö	Tavoitevuosi
Kävijälaskenta	Toteutettujen kävijä- ja yritystutkimusten lkm (kpl)	Kävijälaskenta tehty	Alueelta ei ole tehty kävijälaskentaa	0	Kävijälaskenta, ympärivuotinen tehty vähintään kerran suunnitelmakaudella	1	2	kpl	2022
Luontomatkailun yhteistyösopimusten tekeminen Pinkjärvelle	Laadittujen yhteistyösopimusten lkm (kpl)	Voimassa olevien luontomatkailun yhteistyösopimusten määrä		1		2	5	kpl	2026
Ohjataan käyttöä kestävämpään suuntaan maasto-opsiteilla (mm. retkietiketti) Pinkjärvellä	Laadittujen maasto-opsiteiden (esim. luontopolku) lkm (kpl)	Retkeilyn perusohjeita laavuille	Ei ohjekylttejä		Soveltuvat ohjeet molemmilla laavulla				2022
Paikallisen yhteistyön tiivistys palveluissa	MUU	Vapaaehtoistoiminnan määrä	Hiihtolatuja ylläpitää Pinkjärvellä paikallinen urheiluseura. Henkilötyöpäiväarvio vaihtelee vuosittain 0-X.		30 htp/vuosi	1	30	vrk	2026
Pinkjärven ja Lastensuon soiden ennallistaminen	Ennallistamisen ja hoidon toteutustilanne (= tot/tav) (%)	Pinkjärvi ojitettujen soiden ja kivennäismaiden pinta-ala vähenee	Pinkjärvi ojitetut suot ja kivennäismaat	300	ojitettu suo- ja kivennäismaa-ala puolittuu	150		ha	2025
Pinkjärven ja Lastensuon soiden ennallistaminen	Ennallistamisen ja hoidon toteutustilanne (= tot/tav) (%)	Lastensuon ojitettu pinta-ala vähenee	Lastensuon ojitettu pinta-ala	92	kaikki mahdollinen ennallistettu	30	90	ha	2025
Pinkjärven kivennäismaiden ojien täytöt ja mahdollinen metsän poltto	Ennallistamisen ja hoidon toteutustilanne (= tot/tav) (%)	Pinkjärvellä metsän poltto	Poltto tehty vuonna 2011		Polttotarve arvioitu	0	3	kpl	2026
Pinkjärven luontotyyppi-inventointien päivitys	Luontotyyppi-inventoinnin määrä (ha)	Pinkjärven luontotyyppi-inventoinnin päivitys	metsämaa kuviotieto vuodelta 2004	1456	metsämaan kuviotietoa päivitetty	200	500	ha	2026

Pinkjärven paikallislähtöinen kehittäminen maakunnallisesti arvokkaana kohteena	MUU	Pinkjärven paikallislähtöiseen kehittämiseen etsitään rahoitusmahdollisuuksia "Satakunnan Maakuntapuisto" - yhteishankkeeseen	Kehitteillä		Hanke on saatu käyntiin				2026
Saukonniemen huvilan rakennusperintöinventointi	Kulttuuriperintöinventointien määrä (ha)	Saukonniemen rakennusperintöinventointi	rakennuksista ei ole inventointiraporttia	0	inventointiraportti	1		kpl	2026
Valvontasuunnitelman laatiminen Pinkjärvelle	Valvonnassa esille tulleiden rikkeiden lkm (kpl)	valvonnassa HK-suunnitelman voimassaoloaikana esille tulleiden rikkeiden lukumäärän muutos	ei tietoa: haetaan nykytaso suunnitelman toimeenpanovaiheessa		Tavoitteena on 0 rikettä viimeisen valvontajakson aikana	0	1	kpl	2026

#### Vaikuttavuuden seurannan mittarit

#### Pinkjärven luonnonrauha ja siihen liittyvä virkistys- ja lomailukäytön häiriöttömyys sekä positiivinen luontokokemus on säilynyt

Mittariluokka	Mittarin nimi	LAC	Lähtötaso (teksti)	Lähtötaso (num)	Tavoitetaso (teksti)	Tavoite (min)	Tavoite (max)	Yksikkö	Tavoitevuosi	Lisätietoja
Sidosryhmien suojelualueisiin liittyvät asenteet (kuvaus)			Aluetta ei kovin laajalti tunneta luonnoltaan, ja luonnonarvoihin perustuvalta virkistyskäytöltään arvokkaana alueena		Pinkjärvi on tunnettu maakunnallisesti arvokkaana luontokohteena, sekä arvokkaana luonnonarvoihin perustuvan monipuolisen virkistyskäytön kohteena				2025	Pinkjärven tunnettuus luonnoltaan arvokkaana ja luontoon perustuvalta virkistyskäytöltään arvokkaana alueena. Asiantuntija-arvio.

#### Pinkjärven virkistyskäyttömahdollisuudet säilyvät hyvällä tasolla ja aluetta käytetään myös luontomatkailun kohteena

Mittariluokka	Mittarin nimi	LAC	Lähtötaso (teksti)	Lähtötaso (num)	Tavoitetaso (teksti)	Tavoite (min)	Tavoite (max)	Yksikkö	Tavoitevuosi	Lisätietoja
Muu			Alueella ei ole voimassa olevia yhteistyösopimuksia	0		1	5	kpl	2025	Laadittujen luontomatkailun yhteistyösopimusten lkm (kpl)
Palvelurakenteiden kunto			Tällä hetkellä kuntoluokitus on		Laadun paranus tasolle hyvä kaikissa osissa.				2025	Vuotavan sekä Mustalahden laavun kuntoluokka sekä rengasreitit kuntoluokka.

			tasolla HYVÄ ja KESKIN- KERTAINEN							
<b>Alueiden metsien ja puustoisten soiden luonnontila sekä lajiston tila on parantunut</b>										
Mittariluokka	Mittarin nimi	LAC	Lähtötaso (teksti)	Lähtötaso (num)	Tavoitetaso (teksti)	Tavoite (min)	Tavoite (max)	Yksikkö	Tavoitevuosi	Lisätietoja
Natura-luontotyyppien edustavuus suojelualueilla (hyvän osuus) (%)			HYVÄ: luonnonmetsät 4 %, puustoiset suot Pinkjärvi 40% Lastensuo 14 % yht 67 ha	67	luonnonmetsien ja puustoisten soiden edustavuuden hyvä pinta-ala kaksinkertaistuu	100	150	ha	2025	luonnonmetsien sekä puustoisten soiden pinta-ala ja edustavuus



## 22 Osallistaminen

<b>Selite</b>	Kansalaisten ja sidosryhmien kuuleminen suunnittelussa on Metsähallituksen ja ympäristöhallinnon toimintatapa. Osallistamisen tavoitteena on: saada luonnonsuojeluun liittyville tavoitteille ja toiminnalle yleinen hyväksyntä, vähentää ristiriitoja Metsähallituksen ja eturyhmien välillä sekä eri eturyhmien kesken, saada mahdollisimman paljon tietoa, taitoa ja näkemyksiä ratkaisuille pohjaksi, saada yhteistyötahot sitoutumaan suunnitelman tavoitteisiin ja keskeisiin ratkaisuihin sekä luoda pysyvä yhteistyö alueen eri toimijoiden kesken.
---------------	---

### Kohdennettu osallistaminen

Osallistamistapa	Osallistetut tahot	Nimetty edustaja
Erillinen metsästyksen yhteiskokous 13.1. 2016	Metsästysseura Tokinmaan Erä	Veikko Salo ja Sakari Vaheristo
Erillinen metsästyksen yhteiskokous 13.1. 2016	Metsästysseura Huhdan Hirvimiehet	Veikko Salo
Erillinen metsästyksen yhteiskokous 13.1. 2016	Metsästysseura Järvimaan metsästäjät	Timo Laitinen
Erillinen metsästyksen yhteiskokous 13.1. 2016	Riistakeskus	Reima Laaja
Erillinen metsästyksen yhteiskokous 13.1. 2016	Lounais-Satakunnan Riistanhoitoyhdistys	Jari Toivonen
Erillinen metsästyksen yhteiskokous 13.1. 2016	Ulvilan Riistanhoitoyhdistys	Marko Ojala
Yhteistyöryhmä	Satakuntaliitto	Anne Savola (varalla Anne Nummela)
Yhteistyöryhmä	Riistakeskus	Reima Laaja (varalla Antti Impola)
Yhteistyöryhmä	Suomen Metsäkeskus	Jarmo Uimonen (varalla Tapio Nummi)
Yhteistyöryhmä	Suomen luonnonsuojeluliitto, Satakunnan Piiri	Esa Hankonen (ei varahenkilöä)
Yhteistyöryhmä	Eurajoen kunta	Mari Salminen/Harri Hiitiö (Jouko Vastamäki, Seppo Salonen; Porin kaupungin ympäristövirastosta)
Yhteistyöryhmä	Varsinais-Suomen ELY-keskus	Olli Mattila/Iiro Ikonen (varalla Juha Manninen)

Yksityisten maanomistajien osallistaminen (Yksityiset suojelalueet ja muut yksityisalueet)

Alueeseen ei kuulu yksityismaita.

Avoin osallistaminen		Paikka	Pvm	Osallistujat (lkm)
Avoimien ovien päivystys Eurajoella 3 h		Eurajoen kunnantalo	08.06.2016	15
Avoimien ovien päivystys Porissa 3 h		Metsähallituksen Porin toimisto	09.06.2016	2
HKS-luonnos lausuntovaiheessa internetissä myös avoimesti kaikkien kiinnostuneiden lausuttavana/kommentoitavana 12.12. 2016 - 31.1.2017		www.metsa.fi/hks	31.01.2017	0
Kesäkysely Pinkjärven laavuilla sekä internetissä (kyselylomake) välillä 8.6.-30.8.2016		Pinkjärven laavut sekä internet	30.08.2016	42
Lausunnot ja palaute (lausuntokooste liitteenä 3)				
Pyydetyt lausunnot (kpl)	20	Saadut lausunnot (kpl)	10	Lausuntoaika
Yhteenveto osallistamisesta ja sen vaikutuksesta suunnitelmaan				
<p>Lausuntojen ja osallistamisen kautta suunnitelmaan tuli lukuisia tarkennuksia ja joitakin lisäyksiä. Maakuntapuiston esitys tuli sekä avoimista palautteista että sidosryhmien kautta. Ratsastusreittejä ja niihin liittyviä palveluita käsiteltiin erikseen maastokäynnillä Rauman hevosystävien seuran sekä paikallisen ratsastustalliyrityksen (Jaakkolan Rustholli) kanssa. Yhteistyöryhmän työskentelyn kautta suunnitelma jalostui prosessin alkuvaiheesta lähtien yksityiskohdiltaan. Lausuntojen kautta tehdyt muutokset ovat koottuna lausuntokoosteena liitteessä 3.</p>				

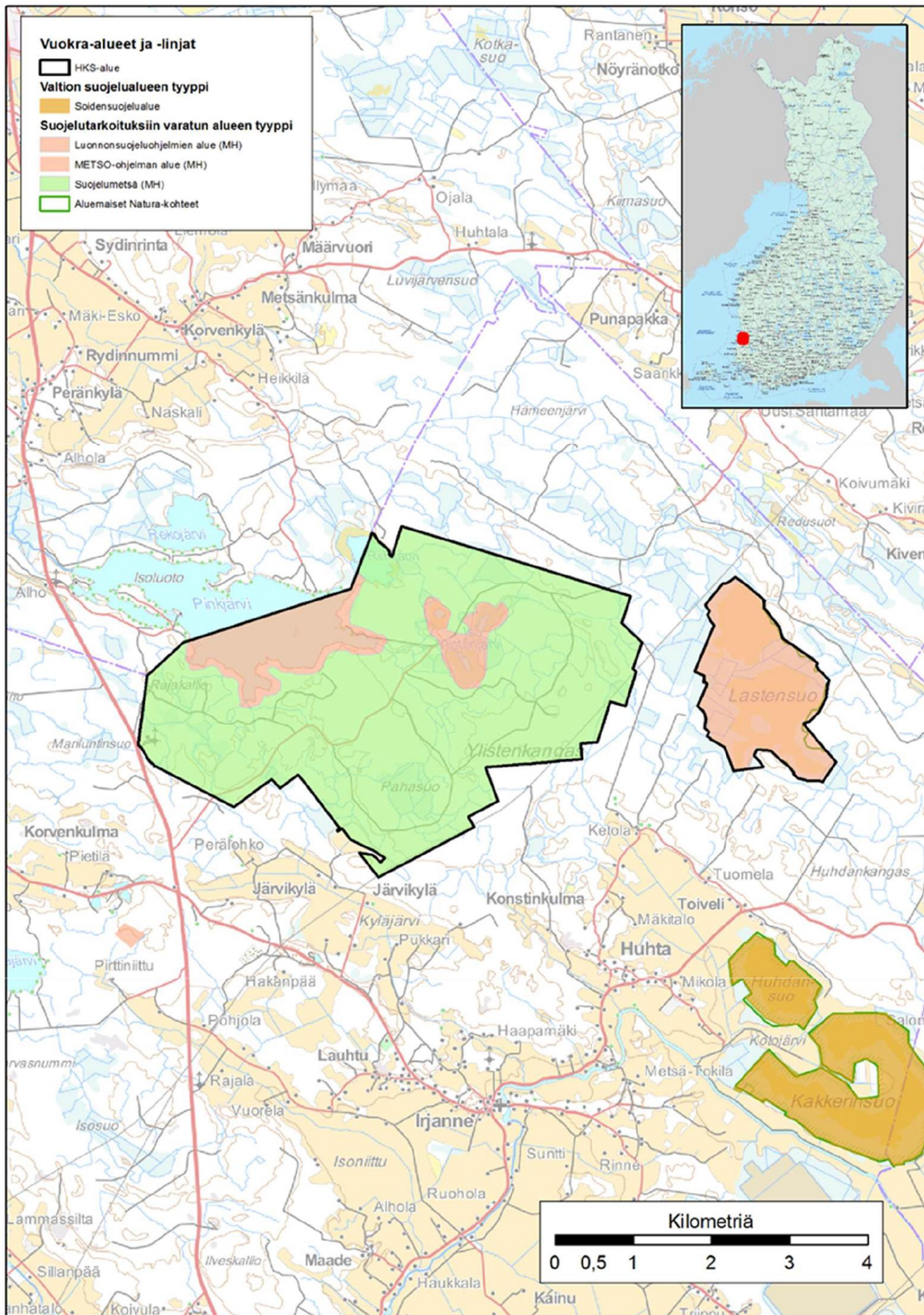
# LÄHTEET

Lähteet				
Viittaus	Tekijä(t)	Julkaisun nimi	Julkaisutiedot	Julkaisuvuosi
Luku 1. Uhanalainen lajisto	Kolehmainen Kimmo	Kääpäkartoitukset Etelä-Suomen suojelualueilla vuonna 2016	Metsähallitus, Luontopalvelut	2017
Luku 2.1	Veikko Hiltunen, Raimo Itkonen, Tiia Rantanen ja Heikki Savolainen	Länsi-Suomen alueen luonnonvarasuunnitelma Kausi 2003-2013.	Metsähallituksen metsätalouden julkaisuja 56	2006
Luku 2.1	Satakuntaliitto	Satakunnan maakuntakaava	Satakuntaliitto	2011
Luku 2.1	Björkqvist N., Kuokkanen P., Maukonen A., Viisanen J.	Länsi-Suomen luonnonvarasuunnitelman välitarkastus 2009-2013	Metsähallituksen metsätalouden julkaisuja 62	2009
Luku 2.1	Liljeroos H., Santalahti J. ja Virolainen E.	Pinkjärven alue-ekologinen suunnitelma	Metsähallitus, Länsi-Suomi	1996
Luku 2.1	Heinonen P., Hallila H., Koivurinne J., Oikarinen A., Saarikoski P., Oiva S., Soinnie H. & Tanninen T.	Länsi-Suomen alueen luonnonvarasuunnitelma	Metsähallituksen metsätalouden julkaisuja 12.	1997
Luku 2.1	Päivi A. Karvinen, Anne Savola	Hiljaisuuden keitaat Satakunnassa	Suomen ympäristö 691, Ympäristöministeriö, Alueidenkäytön osasto	2004
Luku 2.1	Satakunnan ammattikorkeakoulu	Satakunnan luontomat-kailuohjelma 2025	Satakunnan ammattikorkeakoulu, Sarja B, Raportit 4/2016.	2016
Luku 2.1	Jartti, L.	Pinkjärven alueen ennallistamissuunnitelma	Metsähallitus	2005
Saukonniemi (luku 2.6)	Uusiseppä, N.	Satakunnan kulttuuriympäristöt eilen, tänään, huomenna	Satakunnan Museon julkaisuja 19	2012
VIITTAUS	Ahlfors, A.	Eurajoen Pinkjärven Pourunlahden sudenkorentoselvitys 2015	Metsähallitus	2016

# LIITTEET

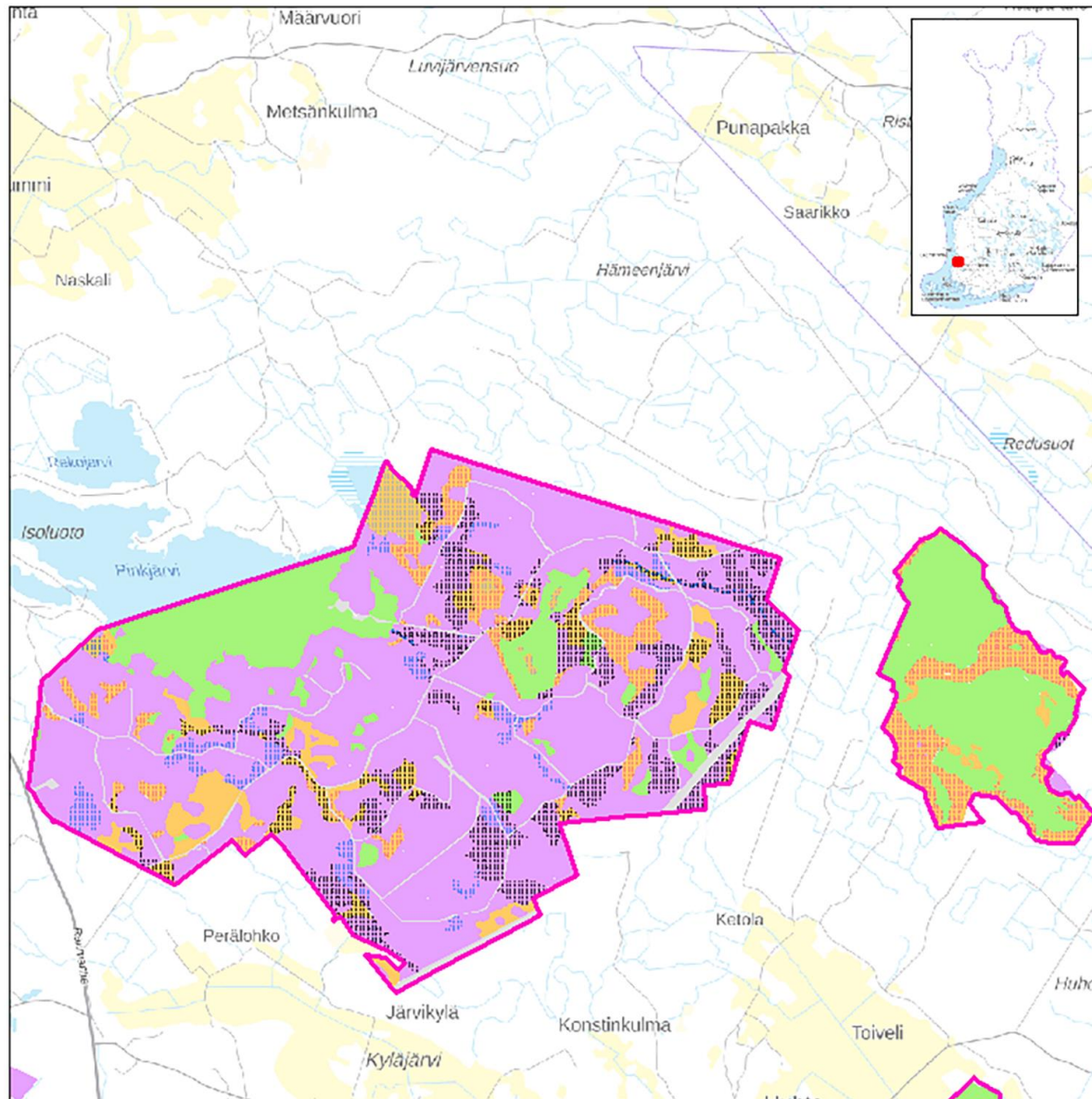
## Liite 1 Kartat

### Pinkjärven ja Lastensuon sijainti ja maankäyttö













© Metsähallitus 2021, © Suomen ympäristökeskus 2021, © Maanmittauslaitos 2021.

# Pinkjärven ja Lastensuon luontotyyppien yleistilanne



## Pinkjärven ja Lastensuon HKS

### Luontotyypit yleistilanne

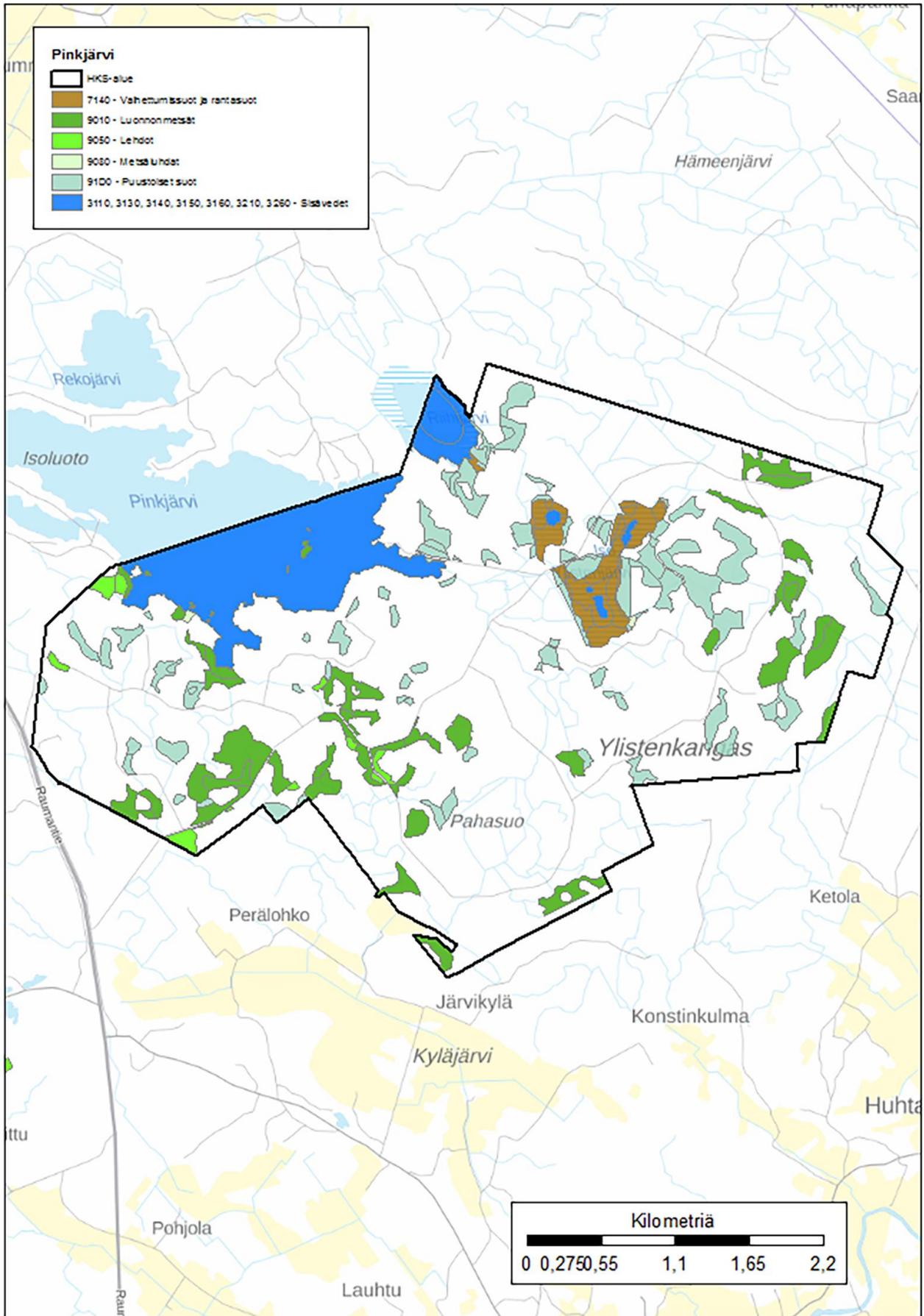
-  Suunnitellut hoitotoimenpiteet
-  Ehdotetut hoitotoimenpiteet
-  Virtavesikohteiden (viivat) hoitotoimenpiteet
-  Virtavesikohteiden (alueet) hoitotoimenpiteet
-  Direkttiiluontotyyppi, joka mahdollisesti vaatii hoitotoimenpiteitä
-  Direkttiiluontotyyppi, jonka mahdolliset hoitotoimenpiteet vaikkeasti toteutettavissa (esim. ilmastomuutoksen liittyviä)
-  Direkttiiluontotyyppi, laatu erinomainen tai hyvä
-  Direkttiiluontotyyppi, laatu merkittävä tai ei-merkittävä
-  Mahdollisesti kehitettävissä tai kehitymässä suojeluperusteeksi
-  Muu inventointualue

0 0,75 1,5 3 km



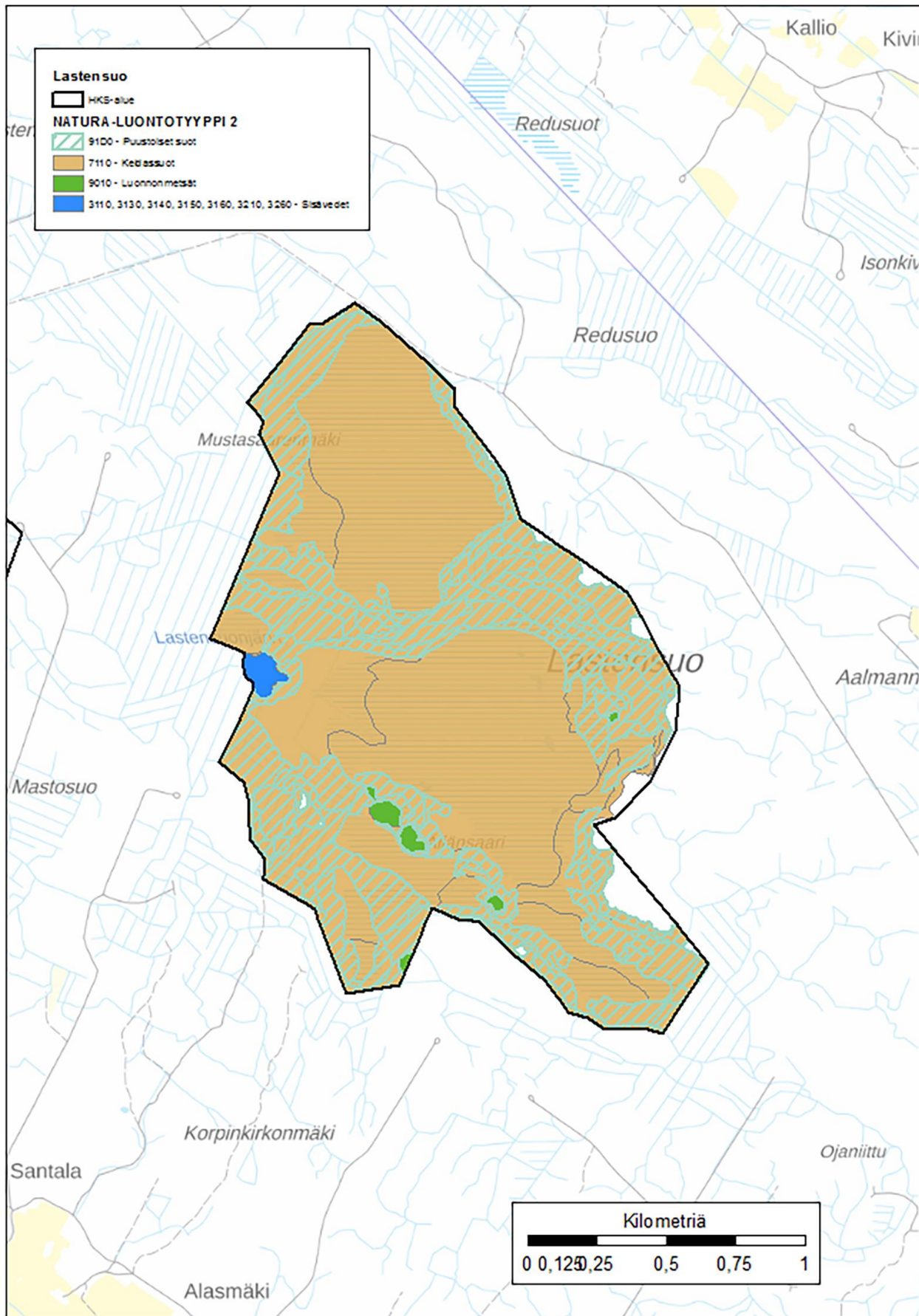
Karttatulos: Uljas - SASS & SAKTI 5.7.2022  
 © Metsähallitus  
 Taustakartta © Maanmittauslaitos 2021

# Pinkjärven Natura-luontotyytit



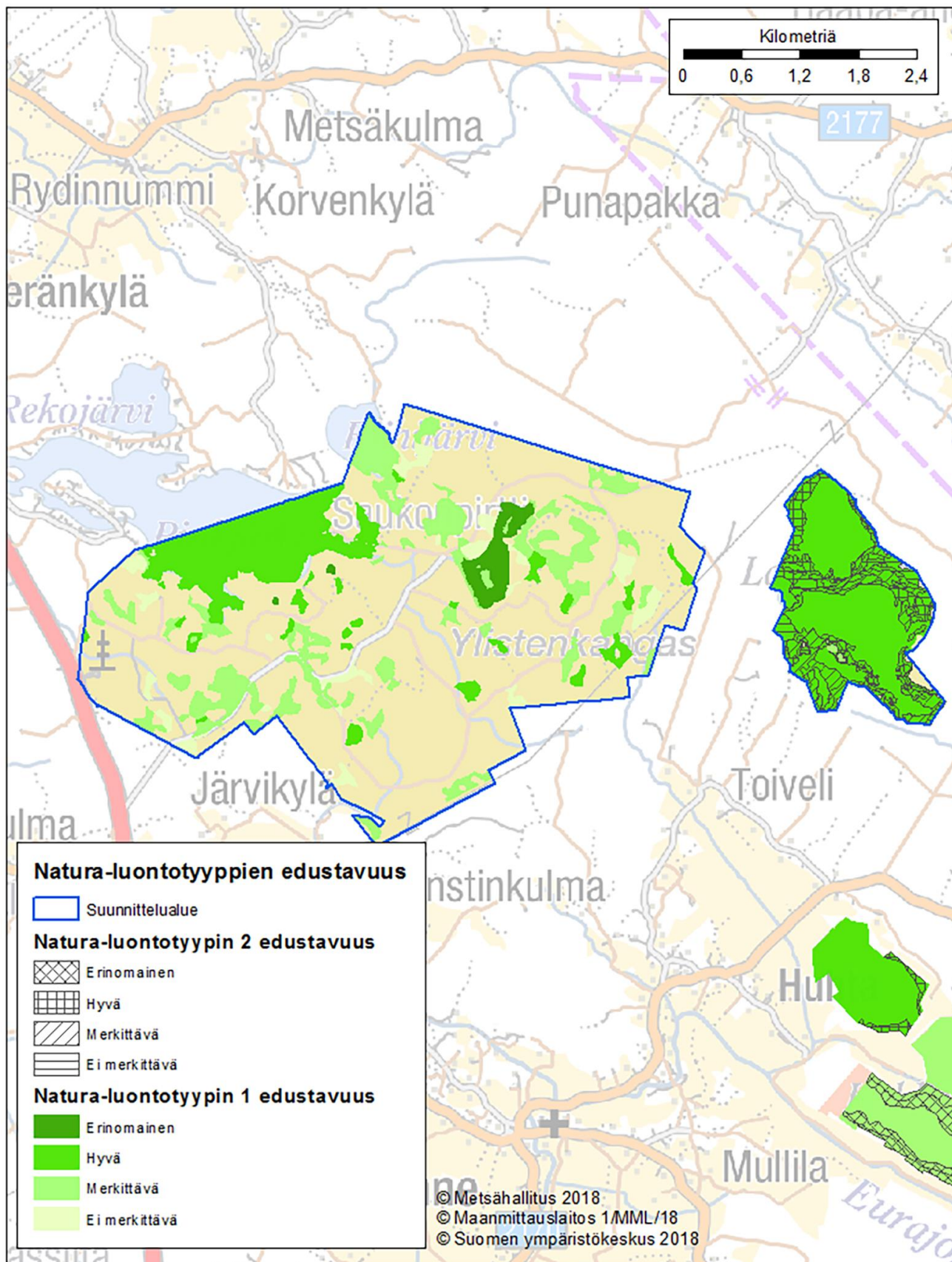
© Metsähallitus 2021, © Suomen ympäristökeskus 2021, © Maanmittauslaitos 2021.

# Lastensuon Natura-luontotyytit



© Metsähallitus 2021, © Suomen ympäristökeskus 2021, © Maanmittauslaitos 2021.

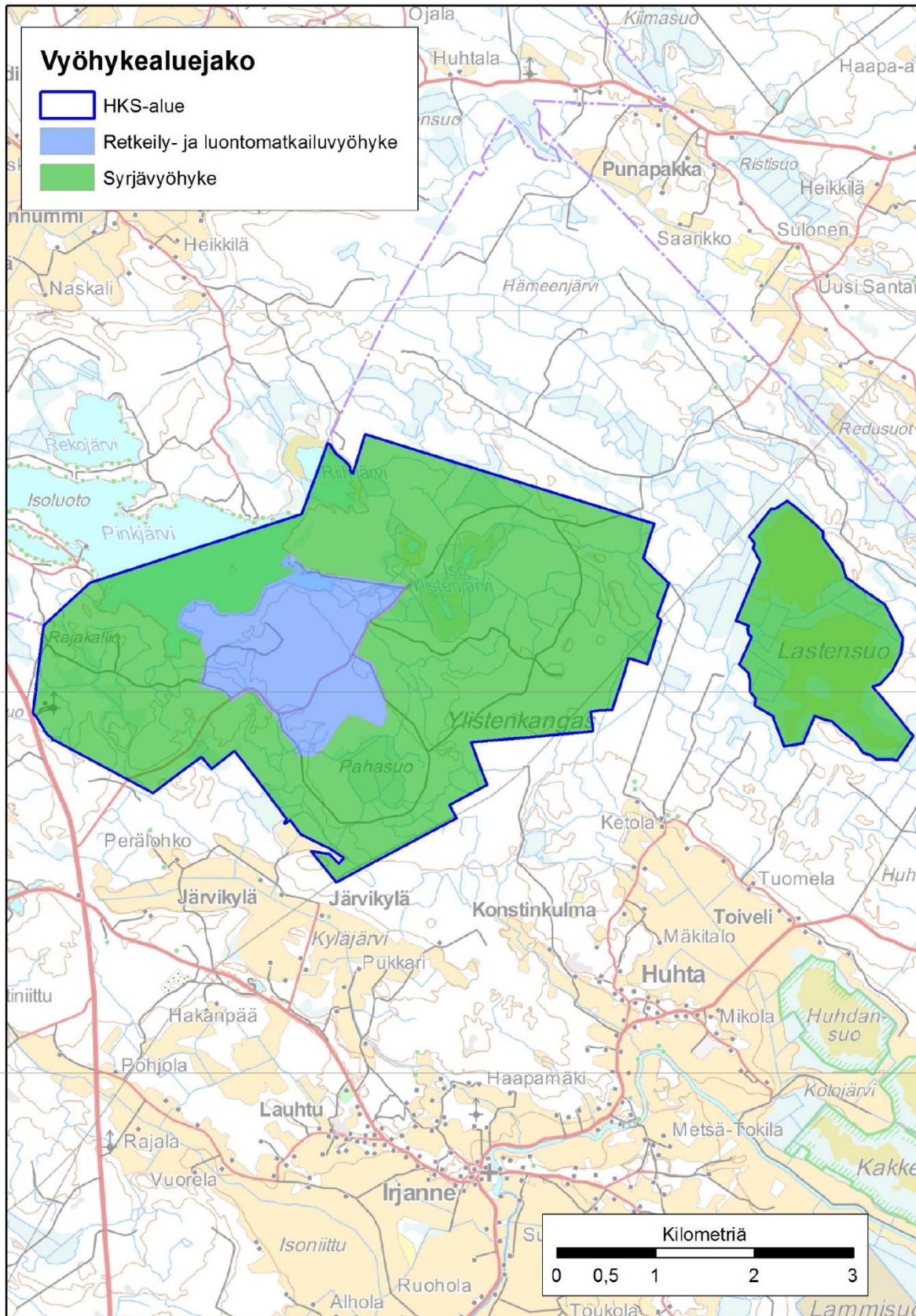
## Pinkjärven ja Lastensuon Natura-luontotyyppien edustavuus



© Metsähallitus 2021, © Suomen ympäristökeskus 2021, © Maanmittauslaitos 2021.

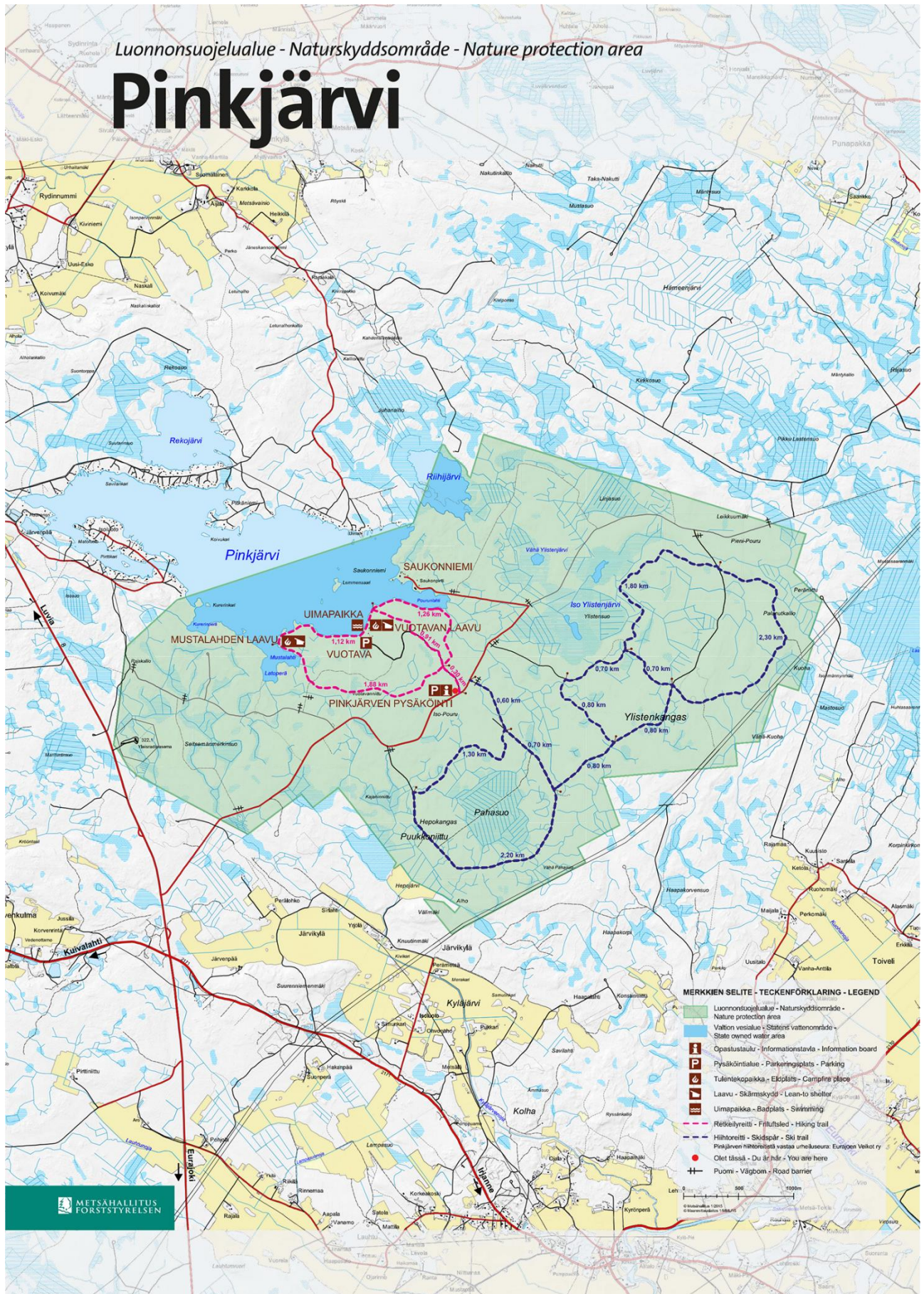


# Vyöhykealuejako



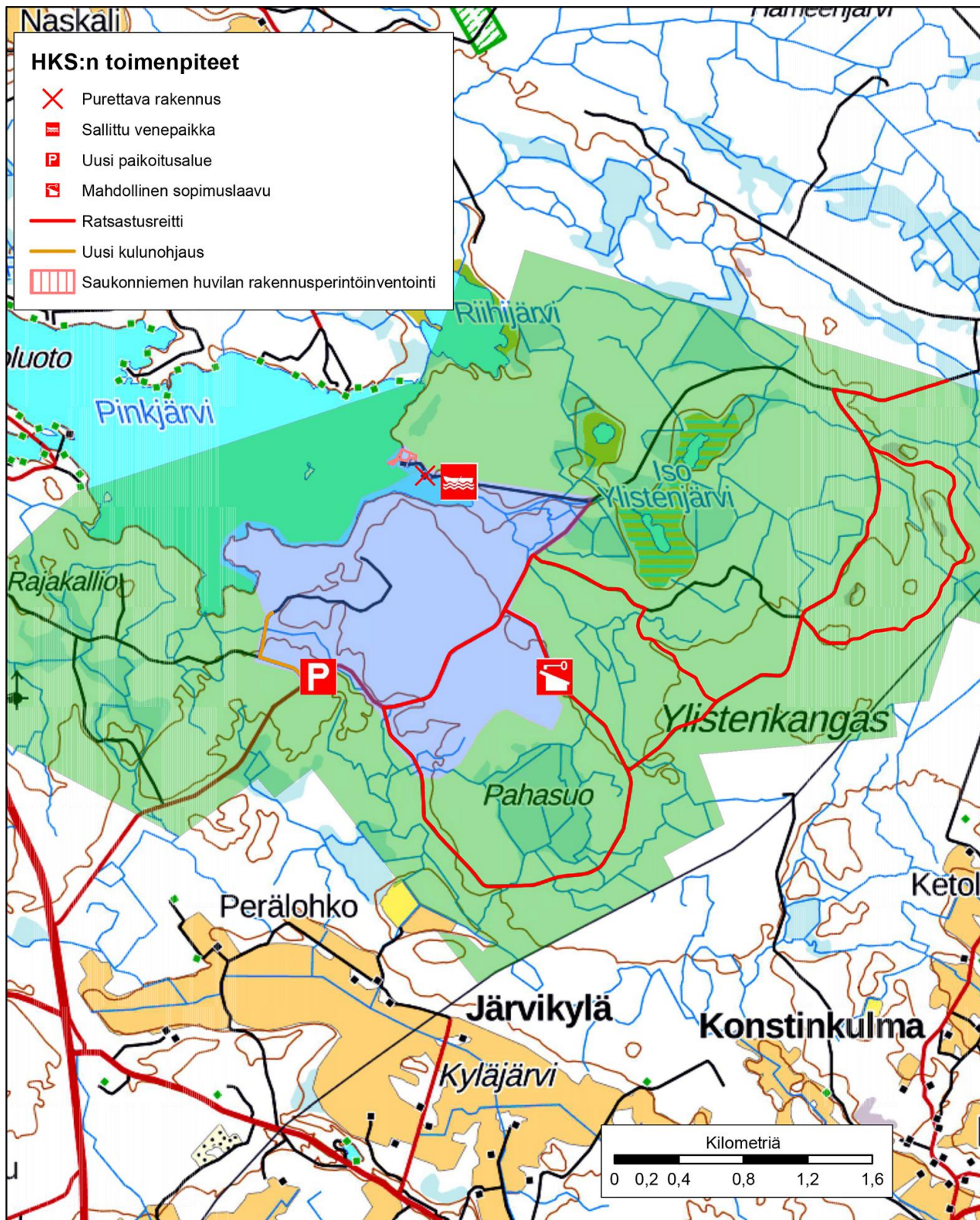
© Metsähallitus 2021, © Suomen ympäristökeskus 2021, © Maanmittauslaitos 2021.

# Pinkjärven opastekartta





## Pinkjärven toimenpiteet, rakenteet ja reitit



© Metsähallitus 2021, © Suomen ympäristökeskus 2021, © Maanmittauslaitos 2021.

## Liite 2 Suunnittelualueella esiintyvät uhanalaiset ja luonto- ja lintudirektiivien lajit

HUOM! Lomakkeelta on jätetty pois JulKL 621/1999 24 § 1 mom. kohdan 14 mukaan salassa pidettävä aineisto: sensitiivisiksi määritellyt lajitiedot!

Eliöyhmä	Lajinimi	Direktiivi	Ls-laki	Uhanal. luokka	Vieraslaji	Sens. tieto	Hav. paikk. määrä	Keskeinen suojelu-peruste/arvo	Lisätiedot
Sammakko-eläimet	viitasammakko <i>Rana arvalis</i>	Lu IV	-				1		LajiGIS 27.07.2021.
Linnut	haapana <i>Mareca penelope</i>		-						Natasta
Linnut	haarapääsky <i>Hirundo rustica</i>		U						Natasta
Linnut	harmaapäätikka <i>Picus canus</i>	Li I	-						Natasta
Linnut	hiirihaukka <i>Buteo buteo</i>	Li m	U				1		LajiGIS 27.07.2021.
Linnut	hömötiainen <i>Poecile montanus</i>		U						Natasta
Linnut	idänuunilintu <i>Seicercus trochiloides</i>	Li m	-						Natasta
Linnut	kaakkuri <i>Gavia stellata</i>	Li I	-				1		LajiGIS 27.07.2021.
Linnut	kalatiira <i>Sterna hirundo</i>	Li I	-						Natasta
Linnut	kapustarinta <i>Pluvialis apricaria</i>	Li I	-						Natasta
Linnut	kuikka <i>Gavia arctica</i>	Li I	-						Natasta
Linnut	kurki <i>Grus grus</i>	Li I	-						Natasta
Linnut	laulujoutsen <i>Cygnus cygnus</i>	Li I	-						Natasta
Linnut	liro <i>Tringa glareola</i>	Li I	-						Natasta
Linnut	luhtahuitti <i>Porzana porzana</i>	Li I	-						Natasta
Linnut	mehiläishaukka <i>Pernis apivorus</i>	Li I	U						Natasta
Linnut	metso <i>Tetrao urogallus</i>	Li I	-						Natasta
Linnut	närhi <i>Garrulus glandarius</i>		-						Natasta
Linnut	pajusirkku <i>Schoeniclus schoeniclus</i>		U						Natasta
Linnut	palokärki <i>Dryocopus martius</i>	Li I	-						Natasta
Linnut	pikkusieppo <i>Ficedula parva</i>	Li I	-						Natasta

Linnut	pohjantikka <i>Picoides tridactylus</i>	Li I	-						Natasta
Linnut	pyy <i>Tetrastes bonasia</i>	Li I	-						Natasta
Linnut	ruokokerttunen <i>Acrocephalus schoenobaenus</i>		-						Natasta
Linnut	taivaanvuohi <i>Gallinago gallinago</i>		-						Natasta
Linnut	teeri <i>Lyrurus tetrix</i>	Li I	-						Natasta
Linnut	tervapäsky <i>Apus apus</i>		U						Natasta
Linnut	töyhtötiainen <i>Lophophanes cristatus</i>		U						Natasta
Linnut	viherpeippo <i>Chloris chloris</i>		U						Natasta
Linnut	västäräkki <i>Motacilla alba</i>		-						Natasta
Sammalet	käyrälehtirahkasammal <i>Sphagnum contortum</i>	Lu V	-			1			LajiGIS 27.07.2021.
Sienet	korkkikerroskääpä <i>Perenniporia subacida</i>		-			2			LajiGIS 27.07.2021.
Sienet	krappikääpä <i>Erastia ochraceolateritia</i>		-			1			LajiGIS 27.07.2021.
Sienet	lumokääpä <i>Skeletocutis brevispora</i>		-			1			LajiGIS 27.07.2021.
Sienet	peikonnahka <i>Crustoderma dryinum</i>		-			2			LajiGIS 27.07.2021.
Sienet	poimukääpä <i>Antrodia pulvinascens</i>		U			6			LajiGIS 27.07.2021.
Sienet	punakarakääpä <i>Steccherinum collabens</i>		-			1			LajiGIS 27.07.2021.
Sienet	rusokantokääpä <i>Fomitopsis rosea</i>		-			2			LajiGIS 27.07.2021.
Perhoset	luumittari <i>Aspitates gilvaria</i>		U			1			LajiGIS 27.07.2021.
Perhoset	rämekarvajalka <i>Gynaephora selenitica</i>		U			3			LajiGIS 27.07.2021.
Nisäkkäät	isoviiksisiippa <i>Myotis brandtii</i>	Lu IV	-						Natasta
Nisäkkäät	liito-orava <i>Pteromys volans</i>	Lu II,IV	U			8	Naturan keskeinen suojeluperuste		LajiGIS 27.07.2021.
Nisäkkäät	pikkulepakko <i>Pipistrellus nathusii</i>	Lu IV	U						Natasta
Nisäkkäät	pohjanlepakko <i>Eptesicus nilssonii</i>	Lu IV	-						Natasta
Nisäkkäät	saukko <i>Lutra lutra</i>	Lu II,IV	-			1	Naturan keskeinen suojeluperuste		LajiGIS 27.07.2021.

Nisäkkäät	vesisiippa <i>Myotis daubentonii</i>	Lu IV	-						Natasta
Putkilokasvit	ahokirkiruoho <i>Gymnadenia conopsea</i> var. <i>conopsea</i>		U				2		LajiGIS 27.07.2021.
Putkilokasvit	pikkukihokki <i>Drosera intermedia</i>		U				1		Johanna Ruususen arkistotieto
Putkilokasvit	suopunakämmekkä <i>Dactylorhiza incarnata</i> subsp. <i>incarnata</i>		U				3		LajiGIS 27.07.2021.
Putkilokasvit	suovalkku <i>Hammarbya paludosa</i>		-				2		LajiGIS 27.07.2021. Is-asetuksen mukaan koko maassa rauhoitettu liitteen 3a laji (järjestelmässä on siis virhe)
Putkilokasvit	vankkasara <i>Carex riparia</i>		-				3		LajiGIS 27.07.2021.

### Selitykset

Direktiivi	Lu I - Luontodirektiivin liitteen I luontotyypit, Lu II - Luontodirektiivin liitteen II laji, Lu IV - Luontodirektiivin liitteen IV laji, Lu V - Luontodirektiivin liitteen V laji, Li I/Ls - Lintudirektiivin liitteen I laji, Li Ms - Muuttava laji, jota käytetty SPA-alueita valittaessa, -- Ei direktiivi laji
Uhanalaisuus luonnonsuojeluasetuksessa	E - erityisesti suojeltava laji, U - muu uhanalainen laji, - - ei mainittu asetuksessa
IUCN luokituksen mukainen uhanalaisuusluokka	1 - Hävinneet (RE), 2 - Luonnosta hävinneet (EW), 3 - Äärimmäisen uhanalaiset (CR), 4 - Erittäin uhanalaiset (EN), 5 - Vaarantuneet (VU), 6 - Silmälläpidettävät (NT), 7 - Elinvoimaiset (LC), 8 - Puutteellisesti tunnetut (DD), 9 - Arvioimatta jätetyt (NE), 10 - Tarkastelematta jätetyt, 11 - Arviointiin soveltumattomat (NA)

## Liite 3 Lausuntokooste

Pydydyt lausunnot (kpl)	20	Saadut lausunnot (kpl)	10		
Lausuja ja lausunto		Suunnitelman osa/lomake	Metsähallituksen vastine	Aiheutunut toimenpide	
Eurajoen kunta, ympäristönsuojelu: Pinkjärven tärkeä merkitys maakunnallisena lähivirkistysalueena tulee taata myös tulevaisuudessa, jonka vuoksi alueen kehittäminen on tärkeää. Suunnitelmassa esitetyt ehdotukset Pinkjärven ja Lastensuon Natura-alueiden kehittämiselle ovat perusteltuja alueiden luonnonsuojelun ja -hoidon sekä myös virkistyskäytön kannalta. Lausunto ei ehtinyt lautakuntaan, joten se on annettu virkamieslausuntona. Porin kaupungin ympäristöviraston lausunnossa on myös otettu kantaa Eurajoen näkökulmasta alueen hoito- ja käyttösuunnitelmaan (Pori hoitaa Eurajoen ympäristönsuojelupalveluita.)		KOKO SUUNNITELMA	Merkitään tiedoksi.	Ei muutoksia suunnitelmaan.	
Porin kaupunki, ympäristövirasto, Ympäristönsuojelu: Lopullisessa suunnitelmassa karttojen tulisi olla jo alussa yhteenveto-osion yhteydessä (myös viitteet karttoihin) luettavuuden parantamiseksi. Valuma-aluekartta olisi suotavaa olla valuma-alueaihetta käsiteltäessä.		KOKO SUUNNITELMA	Hoito- ja käyttösuunnitelmat tehdään Metsähallituksessa valtakunnallisten ohjeiden mukaisina. Karttojen sijainnin ja laadun määrittelee käytössä oleva järjestelmä, ja sen ohjeistus sekä kartta-tekniset mahdollisuudet. HKS-prosessia ollaan kuitenkin kehitetty erillisessä Metsähallituksen hankkeessa 2019-2020 ja tulevaisuudessa karttoja tulenee olemaan saatavilla esim. erikseen tehtävissä yhteenvedoissa sekä digitaalisissa palveluissa.	Tästä HKSssta tehdään myös uudenmallinen yhteenvedoraportti sidosryhmille käyttöön.	
Porin kaupunki, ympäristövirasto, Ympäristönsuojelu: Pinkjärven alueella on oma merkityksensä Porin kaupungin asukkaiden luonnon virkistyskäytössä, koska se on ehdottomasti laajin yhtenäinen ja paikka paikoin luonnontilaisinkin metsäalue Porin lähialueilla. Lisäksi Pinkjärvi on varsinkin itäosaltaan merkittävän arvokas järvi- ja äänimaisemaltaan. Pinkjärven ja Lastensuon Natura 2000 -alueiden hoito- ja käyttösuunnitelman lausuntoversio antaa hyvän pohjan alueen jatkokehittämiselle ja suunnitelman tavoitteita voidaan pitää hyvinä.		KOKO SUUNNITELMA	Merkitään tiedoksi.	Ei muutoksia suunnitelmaan.	
Satakuntaliitto: Satakuntaliitto pitää hyvänä, että Metsähallitus etenee suunnitelmallisesti Satakunnassa sijaitsevien Metsähallituksen hallinnassa olevien luontoalueiden hoidon ja käytön suunnittelussa. Nyt vuorossa ollut Pinkjärven ja Lastensuon hoito- ja käyttösuunnitelman valmistuminen antaa suuntaviivat Porin ja Rauman puolivälissä valtatie E8:n varrella sijaitsevan erämaisen metsä- ja suoalueen virkistys- ja matkailukäytön kehittämiseen alueen luonnonarvot huomioonottavalla tavalla.		KOKO SUUNNITELMA	Merkitään tiedoksi.	Ei muutoksia suunnitelmaan.	



<p>Suomen luonnonsuojeluliiton satakunnan piiri ry: Suomen luonnonsuojeluliiton Satakunnan piiri pitää Pinkjärven ja Lastensuon hoito- ja käyttösuunnitelmaa hyvänä, ja näkee ensiarvoisen tärkeänä, että alueen retkeily-, virkistys- ja luontoarvot turvataan jatkossakin.</p> <p>Piiri pitää myös erinomaisena ajatuksena Satakunnan maakuntapuisto -hankkeen käynnistämistä ja katsoo sen parantavan alueen luonnonsuojelullista arvoa ja näkyvyyttä sekä mahdollisuutta kattavan luonnonsuojelualueen perustamiseksi.</p> <p>Hoito- ja käyttösuunnitelmaan kirjattuja luonto- ja kasvillisuustyyppien päivittämistä sekä uhanalaisten että lahopuiden epifyyttilajiston (sammalet, käävät) inventointia ja seuranta piiri pitää myös perusteltuna ja tarpeellisena osana alueen ennallistumista ja luonnontilaisuuden kehittymisen seuranta. Lisäksi vanhojen metsien linnuston, kuten tikkojen ja pikkusiepon, pesimäkantojen kehittymisen seuranta kertoo alueen ennallistamistoimien onnistumisesta.</p> <p>Suomen luonnonsuojeluliiton Satakunnan piiri uskoo, että nyt päivitettävällä hoito- ja käyttösuunnitelmalla pystytään esitettyjen toimenpiteiden toteutuksessa takaamaan Pinkjärven ja Lastensuon niille tavoiteltavat luonnonsuojelliset arvot.</p>	KOKO SUUNNITELMA	Merkitään tiedoksi.	Ei muutoksia suunnitelmaan.
<p>Varsinais-Suomen ELY-keskus pitää hoito- ja käyttösuunnitelman luonnosta hyvänä ja huolellisesti valmisteltuna.</p>	KOKO SUUNNITELMA	Merkitään tiedoksi.	Ei muutoksia suunnitelmaan.
<p>Metsäkeskus on todennut, että HKS-luonnos on hyvä, eikä Metsäkeskus laadi siitä varsinaista lausuntoa. Metsäkeskus huomautti myös, että Eurajoki ja Luvia ovat yhdistyneet vuodenvaihteessa uudeksi Eurajoen kunnaksi, sen voisi teksteihin päivittää koska HKS julkaistaan yhdistymisen jälkeen.</p>	Suunnittelualueen kuvaus ja suunnittelutilanne	Metsähallitus kiittää huomiosta.	Uudet kuntatiedot päivitetään suunnitelmaan.
<p>Museovirasto: Pinkjärven ja Lastensuon suunnittelualue sijaitsee Pinkjärven etelä- ja itäpuolella ja siellä on nähtävissä eteläsuomalaisittain poikkeuksellisen hyvin säilynyttä erämaata. Alueella on pieniä puustoisia mäkiä, jotka sijaitsevat suomaisten ja soistuvien alueiden välissä. Alue on kautta-aikain ollut seutua, jossa ihmisen vaikutus näyttää rajautuneen eränkäyntiin, pyyntiin ja metsänkäyttöön.</p>	Suunnittelualueen kuvaus ja suunnittelutilanne	Merkitään tiedoksi.	Ei muutoksia suunnitelmaan.
<p>Varsinais-Suomen ELY-keskus ehdottaa seuraavia asioita huomioitavaksi ja korjattavaksi tekstiin ja liitteisiin: Suunnitelmasta puuttuu Hertta eliölajit -rekisterin havaintoja Lastensuolla tavattavat perhioslajit rämekekarvajalka (<i>Gynoephora selenitica</i>, VU) ja luumittari (<i>Aspitates gilvaria</i>, VU). Hertassa on myös Ylistenjärvellä olemassa olevana sahalehdellä elävä luontodirektiivin liitteen IV 8a) laji viherukonkorento (<i>Aeshna viridi</i>, LC). Liito-orvan osalta huomautetaan, että uudessa uhalaisluokituksessa se on luokiteltu silmälläpidettäväksi (NT) ja saukko poistui listalta.</p>	Lajisto	Rämekekarvajalan ja luumittarin osalta havainnot ovat ns. kymppiruutuhavaintoja, eikä ole varmaa onko niitä juuri Pinkjärven alueella. Ne lisätään kuitenkin tiedoksi HKSaan.	Lisätty HKSaan rämekekarvajalka sekä luumittari.  Kaikki uhanalaistiedot päivitetään uusimman uhanalaisarvioinnin (2018) mukaisiksi.
<p>Museovirasto: Saukonniemen vuokrahuilan lähistölle sijoittuu Saukonpirtti, jonka mainitaan olevan rakennettu ennen 1960-lukua metsäoppilaitostöiminnan tarpeisiin. Saukonpirttiä esitetään purettavaksi ja sitä ennen</p>	Kulttuuriympäristö	Metsähallitus ei sisällytä ohjeiden mukaisiin järjestelmässä oleviin hoito- ja käyttösuunnitelmiinsa erillisten kohteiden kuvia tms, vaan	Lisätään suunnitelmaan lausunnon pyytäminen Museovirastolta Saukonpirtin

<p>dokumentoitavaksi. Suunnitelmaan tulee lisätä valokuvia ja muita tietoja (mm. rakennusaika, muutokset) Saukonpirtistä, jotta sen mahdollisia suoje-luarvoja voidaan arvioida.</p>		<p>vastaavat inventoinnit ja toimenpidesuunnitelmat ovat erillisiä dokumentteja. Saukonpirtti on arvi-oitu Metsähallituksen asiantuntijoiden toimesta aikoinaan yleispiirteisesti, eikä sillä ole tuolloin nähty olevan potentiaalisia kulttuuriperintöarvoja. Kohdetta ei ole myöskään sisällytetty muualla hallinnossa kuten esim. kaavoissa suojelun arvoisena nähdyn Saukonniemen suojelukokonai-suuteen, mikä selkeästi viittaa suojeluarvon arvi-oituun vähäisyyteen. Metsähallitus voi kuitenkin pyytää Museovirastolta vielä lausunnon ennen lopullista purkupäätöstä sitä varten tehtävän tar- kemman kirjallisen dokumentoinnin perusteella.</p>	<p>dokumentoinnista ennen lo- pullista purkupäätöstä</p>
<p>Metsästysseura Tokinmaan erä: Lausuntoversion kuvaus alueen ruokinta- paikkojen ja nuolukivien olemassaolosta alueella on jonkinlaisen väärinkäsi- tyksen vuoksi virheellinen. Kuten Metsähallituksen koollekutsuman metsäs- tystokokouksen muistiossa ja sen liitteenä olevissa Tokinmaan peurapaikka- kartoista on nähtävänä, Tokinmaan erällä on alueella yhteensä 7 hirvieläin- ten ruokintapaikkaa, ja joilta jokaisesta löytyy myös nuolukivet ja valkohän- täpeuran metsästykseseen soveltuva "kyttäyskoppi". Ruokintapaikat nuoluki- vineen on sijoitettu metsästysalueenreuna-alueille, pääosin syrjäiselle alueelle.</p>	<p>Erätalous</p>	<p>Luonnonsuojelualueille ja suojeluohjelmakoh- teille laadittavilla metsästysvuokrasopimuksilla ei anneta oikeuksia näillä alueilla tehtäviin riistan- hoidollisiin töihin (esim. riistan ruokinta). Tämä on Metsähallituksen valtakunnallinen linja, josta poikkeaminen ei ole mahdollista (ks. esim. Metsähallituksen luonnonsuojelujulkaisuja sarja B 203).</p>	<p>Muotoillaan nykytilakuvaus uudelleen: Alueelta löytyy 7 kpl luvattomia hirvieläinten ruokintapaikkoja. Ja muotoillaan toimenpiteet uudelleen: Ao ruokintapaikat siirretään alueen ulkopuo- lulle.</p>
<p>Porin kaupunki, ympäristövirasto, Ympäristönsuojelu: Myös Lemlahden suunniteltu tuulivoimapuisto ja sen lähinnä maisemalliset vaikutukset tulisi mainita, vaikka eivät sijaitsekaan varsinaisella suunnittelualueella.</p>	<p>Keskeiset suojelu- ja käyttöarvot sekä uhkat</p>	<p>Metsähallitusta ei ole nähty asianosaiseksi ao kaavan valmistelussa vuoden 2014 jälkeen. Met- sähallituksessa ei ole nähty asian vaikuttavan ni- menomaan Pinkjärven Natura 2000 -alueeseen, eikä ole siten lausuttu kaavasta vuonna 2014. Tämä ei muuta sitä asiaa, että ao tuulivoima- puisto olisi voinut hyvin vaikuttaa esim. järven pohjoisosan maisemiin, jota aluetta tämä suunni- telma ei kuitenkaan koske. Siten ao. asiaa ei ole tässä suunnitelmassa käsitelty. Ao kaava kuiten- kin hylättiin vuonna 2015. Viimeisin uudelleen vuonna 2018 avattu, muuttunut kaavaesitys ei ole tullut Metsähallitukselle lausuttavaksi. Kysei- nen kaava kuitenkin myös hylättiin vuonna 2019. Uutta ei ole tullut vireille, tai ainakaan sitä ei ole tullut metsähallitukselle tiedoksi.</p>	<p>Ei muutoksia suunnitelmaan.</p>
<p>Satakuntaliitto: Satakuntaliiton edustajalla on ollut mahdollisuus osallistua suunnitelman laadinnassa mukana olleen yhteistyöryhmän toimintaan. Sa- takuntaliiton maakunnallisissa suunnitelmissa ja ohjelma-asiakirjoissa esite- tyt tavoitteet ovat otettu huomioon lausunnonlausunnolla olevassa suunnitelmassa.</p>	<p>TAVOITTEEN ASET- TELU</p>	<p>Merkitään tiedoksi.</p>	<p>Ei muutoksia suunnitelmaan.</p>

<p>Eurajoen kunta, ympäristönsuojelu: Myös Pinkjärven virkistysalueen käyttäjien kuuleminen erilaisten tilaisuuksien yhteydessä on tärkeää myös jatkossa, jotta alueen luonnonsuojelun ja virkistyskäytön kehittämisen suunnittelussa voidaan yhtenä osana huomioida lisäksi alueen käyttäjien näkökulma.</p>	<p>Päämäärät ja tavoitteet</p>	<p>Merkitään toivomus tiedoksi. Pinkjärvellä on jo perustettu tässä suunnitelmasakin esitetty ns. kummiyhdistys, jonka kanssa Metsähallituksella on suoraa yhteydenpitoa ja yhteistä tekemistä erityisesti retkeilykäytön saralla.</p>	<p>Ei muutoksia suunnitelmaan.</p>
<p>Porin kaupunki, ympäristövirasto, Ympäristönsuojelu: Suunnitelmassa viitataan Lastensuon alueen välittömässä läheisyydessä tehtyihin ojituksiin ja niiden vaikutuksiin suon Natura-alueeseen. Vaikutusten minimointiin ei suunnitelmassa kiinnitetä huomiota. Ympäristöviraston mielestä asiaan vaikuttaminen tai siihen vaikuttamisen vaikeus tulisi asiakirjassa todeta.</p>	<p>Päämäärät ja tavoitteet</p>	<p>Asiaan vaikuttaminen on HKSSsa tuotu esille kohdassa 3.1. Keskeiset suojele- ja käyttöarvot sekä uhkat. Ao taulukossa on tuotu esiin, että "Lastensuolla olemassa olevat (sekä sisä- että ulkopuolella) ojitukset kuivattavat aluetta (ks. kuvastustilanneselvitys<sup>1</sup>). Mahdollista myös tulevaisuudessa, että kunnostusojitukset vaikuttavat paikoin erityisesti Lastensuon laiteisiin." Tähän ongelmaan on vastattu kohdassa "mahdollisuus vaikuttaa", jonne on kirjattu: "Soiden ennallistaminen sekä edunvalvonnan kautta merkittävien ulkopuolisten vaikutusten minimointi." Tällä on tarkoitettu mm. laiteiden ennallistamisessa tehtäviä mahdollisia vesienjärjestelyitä (vesien ohjaaminen suojeleluolle) sekä muuta edunvalvontaa, jota voidaan tehdä maanomistajan sekä Natura 2000 -alueen haltijan ominaisuudessa luonnonsuojelulain 65 §n mukaisesti. Metsähallitus voi avata ao. tekstiä tarkemmin ja tehdä edunvalvonnasta vielä erillisen toimenpiteen.</p>	<p>Avataan kohdan 3.1. tekstiä hieman enemmän ja lisätään lomakkeelle Hallinto 5.5. oma erillinen toimenpidekohta edunvalvonalle.</p>
<p>Satakuntaliitto: Hoito- ja käyttösuunnitelman toteuttamisen edistämisen kannalta on tärkeää, että suunnitelman toteutumista seurataan ja tästä syystä suunnitelman laadinnassa mukana olleet tahot on hyvä kutsua esimerkiksi osana 5 vuoden välein tehtävää väliarviointia yhteiskokouksiin, jossa käydään läpi suunnitelman toteuttamisen tilanne.</p>	<p>Päämäärät ja tavoitteet</p>	<p>Merkitään tiedoksi.</p>	<p>Ei muutoksia suunnitelmaan.</p>
<p>Varsinais-Suomen ELY-keskus: Suunnitelman ympäristövaikutusten arvioinnin pohjalta on todettu, että suunnitellut toimenpiteet eivät heikennä merkittävästi niitä luonnonarvoja, joiden vuoksi alueet on sisällytetty Natura 2000-verkostoon. Ennallistamistoimenpiteiden avulla alueiden luontotyyppien ja lajiston tilan odotetaan lisäksi selkeästi paranevan nykyisestä. Näin ollen suunnitellut toimenpiteet eivät vaadi luonnonsuojelulain 65§:n mukaista Natura-alueiden vaikutusten arviointia.</p>	<p>Päämäärät ja tavoitteet</p>	<p>Merkitään tiedoksi.</p>	<p>Ei muutoksia suunnitelmaan.</p>
<p>Museovirasto: Hoito- ja käyttösuunnitelman alueelle sijoittuu Satakunnan maakuntakaavassa maakunnallisesti merkittäväksi kulttuuriympäristön kohteeksi luokiteltu Saukonniemen vuokrahuvila, joka on 1800-1900-lukujen vaihteessa rakennettu Vuojoen kartanon metsästysmajaksi. Maakuntakaavan suunnittelumääräyksessä todetaan muun muassa seuraavaa: "Kohteen ja siihen olennaisesti kuuluvan lähiympäristön suunnittelussa on otettava</p>	<p>Luonnon- ja kulttuuriperinnön suojeleminen</p>	<p>Merkitään tiedoksi.</p>	<p>Ei muutoksia suunnitelmaan.</p>

<p>huomioon kohteen kulttuuri-, maisema-, luonto- ja ympäristöarvot sekä huolehdittava, ettei toimenpiteillä ja hankkeilla vaaranneta tai heikennetä edellä mainittujen arvojen säilymistä." Alueen kehittäminen ei vaikuta olevan ristiriidassa Saukonniemen vuokrahuvilan kulttuurihistoriallisten arvojen kanssa, ja suunnitelma kohteen inventoimiseksi on varsin kannatettava.</p>			
<p>Museovirasto: Pinkjärven ympäristöstä ei tällä hetkellä tunneta Museovirastolla käytettävissä olevien tietojen perustella muinaismuistolain (295/1963) rauhoittamia kiinteitä muinaisjäänöksiä. Tämä lienee kuitenkin vain näennäistä, sillä Eurajoella toteutetut inventoinnit eivät ole koskaan ulottuneet Pinkjärvelle. Eurajoelta tunnetaan runsaasti varhaismetallikauteen (n.1700/1500 eKr. – 500 jKr.) ajoittuvia kiviröykkiöitä, joista suurin osa on ilmeisesti hautoja. Tosin osalla röykkiöistä lienee ollut myös muita käyttötarkoituksia. Pinkjärven eteläpuolella Rajakallion ja Pahasuon välisellä vyöhykkeellä on selvästi ympäristöään korkeampia kallioalueita, jotka ovat tyypillisesti pronssikaudelle (1500 - 500 eKr.) ajoittuvien hautaröykkiöiden sijaintipaikkoja. Metsänkäyttöön ja pyyntiin liittyviä muinaisjäänökseksi tai muiksi kulttuuriperintökohteiksi tulkittavia rakenteita on mahdollista löytää koko suunnittelualueelta. Tämän johdosta olisi suotavaa, että suunnittelutyön yhteydessä tehtäisiin kulttuuriperintöinventointi. Todennäköisesti inventointi toisi lisätietoa alueen maankäytön historiasta. Kulttuuriperinnön tunnistaminen vahvistaa maiseman ajallista syvyyttä ja lisää alueen monimuotoisuutta. Lisäksi se tukisi hoito- ja käyttösuunnitelman tavoitteissa mainittua matkailun kehittämistä.</p>	<p>Luonnon- ja kulttuuriperinnönsuojelun toimenpiteet</p>	<p>Kattava Pinkjärven arkeologinen inventointi on esitetty toimenpiteenä kohdassa 5.1. Luonnon ja kulttuuriperinnönsuojelun toimenpiteet. "Kartoitettava ja dokumentoitava Vuojoen metsäradan pohja ja siihen mahdollisesti liittyvät rakenteet. Tehtävä arkeologinen yleisinventointi pitäen erityisesti silmällä esihistoriallisia asuinpaikkoja ja hautoja sekä metsänkäytön jäännöksiä. Inventointi edellyttää hankerahoitusta."</p>	<p>Ei muutoksia suunnitelmaan.</p>
<p>Varsinais-Suomen ELY-keskus: Jos sahalehden olemassaolon tilanne on epäselvä, ELY-keskus ehdottaa Ylistenjärvien sahalehden sekä viherukonkorenonn osalta erillisen selvitystarpeen sisällyttämisen suunnitelmaan (ja jos lajistoa on, onko säilymiselle uhkia). Pinkjärven ahokirkiruohon (Gymnadenia conopsea) osalta tulisi selvittää voidaanko lajin säilymistä alueella ktiivisin hoitotoimin turvata.</p>	<p>Luonnon- ja kulttuuriperinnönsuojelun toimenpiteet</p>	<p>Ahokirkiruohon osalta tullaan tekemään esiintymätarkastukset sekä hoitoarviointi. Sahalehden ja viherukonkorenonn osalta tehty 2015 selvitys. Sahalehteä ei löydetty Pourunlahdesta. Ylistenjärven osalta tilanne on edelleen epäselvä, ei pystytty selvittämään 2015.</p>	<p>Lisätty HKS: laji-inventointi (esiintymätarkastukset) ja hoitotarpeen arviointi  Lisätty HKS lähteisiin: Ahlforssin raportti Eurajoen Pinkjärven Pourunlahden sudenkorntoselvitys 2015 sekä maininta lajiyhteenvetoon, ettei sahalehteä eikä viherukonkorentoa löydetty 2015.</p>
<p>Metsästysseura Tokinmaan erä: Liittyen ns. lentokenttäläävun käyttöoikeussopimusten laatimiseen luontomatkailuyrittäjien ja metsästäjien kanssa Tokinmaan Erä ry lausuu, että on tähän asti ainoana vuokralaisena ylläpitänyt laavun kuntoa ja laavulla pidettävää polttopuuvarastoa. Näemme, että lentokenttäläävua voi hyvässä yhteisymmärryksessä ylläpitää useampikin yhteistyötaho, kunhan käyttöoikeussopimuksessa on selkeästi sovittu tähän liittyvät veloitteet ja vastuut; esimerkkinä puuhuolto.</p>	<p>Luonnon virkistyskäytön ja luontomatkailun toimenpiteet</p>	<p>Metsähallitus näkee erittäin hyvänä, että metsästysseura on tarvittaessa valmis yhteistyöhön muiden käyttäjätahojen kanssa. Tällä hetkellä ao. laavusta ei ole voimassaolevaa käyttöoikeussopimusta millään taholla Metsähallituksen kanssa. Kohteesta tehdään ao. sopimus.</p>	<p>Ei muutoksia suunnitelmaan.</p>

<p>Museovirasto: Saukonniemen huvilan, samoin kuin alueen muun kulttuuriympäristön arvot on hyvä tuoda hoito- ja käyttösuunnitelmassa esiin luonnonarvojen ohella esimerkiksi sitomalla ne toimenpiteisiin, joilla edistetään luonnonarvostusta ja -tuntemusta sekä kehitetään opastusaineistoja (kohta 5.2).</p>	<p>Luonnon virkistyskäytön ja luontomatkailun toimenpiteet</p>	<p>Suunnitelma priorisoi metsähallituksen resurssien käyttöä mm. valitsemalla keskeiset asiakokonaisuudet, joihin suunnittelukaudella keskitytään. Lisäksi resurssien käyttöä priorisoivat todennetut ongelmat sekä niiden vaatimat ratkaisut alueen hoidossa ja käytössä. Kulttuuriperintö ei kuulu näihin Pinkjärven - Lastensuon alueella, vaan alueen merkittävimmät arvot sekä ongelmat ovat luontoarvoissa, joiden osalta on vielä suuria puutteita arvostuksen ja tuntemuksen lisäämisessä sekä opastusaineistojen kehittämisessä. Tästä huolimatta suunnitelmassa on tuotu esiin myös kulttuuriperinnön inventoinnin tarve, sekä arkeologisen että Saukonniemen huvilan osalta, ja mikäli inventoineihin joskus päästään, on todennäköistä/luonnollista, että tuloksia hyödynnetään mm. opastuksessa ja matkailussa.</p>	<p>Ei muutoksia suunnitelmaan</p>
<p>Järvimaan metsästäjät ry: Hirvieläinten kannan säätelyn kannalta on hyvä, että alueen metsästäyskäytäntöihin ei tule muutoksia. Yhteistyössä alueen metsästysseurojen kanssa toteutettava vierasperäisten pienpetojen pyynnin tehostaminen Lastensuolla parantaa erityisesti alueen pesimälinnuston edellytyksiä onnistuneeseen pesintään.</p>	<p>Erätalouden toimenpiteet</p>	<p>Merkitään tiedoksi.</p>	<p>Ei muutoksia suunnitelmaan.</p>
<p>Metsästysseura Tokinmaan erä ry: Alueella sijaitsevat talviruokinta- ja nuolukivipaikat koetaan erittäin tärkeiksi ja Tokinmaan Erä jopa ehdottaa näiden paikkojen määrän kasvattamista. Perustelu: alueen reunalla kulkeva VT8 on yksi Suomen eniten hirvi- ja peurakolareita aiheuttava tieosuus. Loppusyksyn ja talven aikana alueelle kerääntyvä hirvikanta hakeutuu valtatien reunoille suolantarvetta tyydyttämään. Sijoittamalla nuolukiviä ja ruokintapaikkoja hallitusti kauemmas VT8:sta saadaan hirvieläimiä siirtymään ja pysymään kauempana tiestä. Valkohäntäpeuran kanta on alueella runsastunut ja siten tämän metsästyslaisakin vierasperäiseksi määritetyn kannan rajoittamiseksi on entistä enemmän painetta. Peuranmetsästys tällaisella luonnontilaisella ja suomalaisella alueella koirametsästyksenä ei ole mahdollista soveltuvien koirien säkäkorkeuden rajoituksen vuoksi. Tämän vuoksi kytismetsästys ruokintapaikkoineen on ainoa todellinen vaihtoehto kannan riittävään hoitamiseen. Samoista kytiskopeista metsästetään myös alueen linnuston pesinnälle haitallista supikoiraa.</p>	<p>Erätalouden toimenpiteet</p>	<p>Luonnonsuojelualueille ja suojeluohjelmakohteille laadittavilla metsästysvuokrasopimuksilla ei anneta oikeuksia näillä alueilla tehtäviin riistanhoidollisiin töihin (esim. riistan ruokinta). Tämä on Metsähallituksen valtakunnallinen linja, josta poikkeaminen ei ole mahdollista. Metsähallitus tulee pyytämään metsästysseuralta ao. ruokintapaikkojen siirtoa uudelleen luonnonsuojelualueen ulkopuolelle. Metsähallitus myös huomauttaa, että koirien säkäkorkeusvaatimus on muuttunut.</p>	<p>Ei muutoksia suunnitelmaan</p>
<p>Metsästysseura Tokinmaan erä ry: Ampumatorneja käytetään pääosin vain hirvenmetsästyksen passipaikkoina. Tornien käyttö nähdään järkevänä turvallisuuden näkökulmasta, jolloin ampumasuunta on ylempää ja siten turvallinen ampumatausta on helpompaa löytää. Tornit ovat myös selvemmin muiden alueen käyttäjäryhmien havaittavissa ja tiedossa lisäten osaltaan myös metsästyksen turvallisuutta. Näemme myös hyvänä, että tornien</p>	<p>Erätalouden toimenpiteet</p>	<p>Tornien tarve ja sijainnit tarkistetaan metsästysuunnitelmassa. Perustetuille luonnonsuojelualueille ei myönnetä oikeuksia rakentaa metsästyseen liittyviä rakenteita, mutta perustamattomille suojeluohjelmakohteille tällainen oikeus voidaan harkinnan mukaan myöntää määräaikaisena sellaisille rakenteille, jotka eivät edellytä rakennus-</p>	<p>Ei muutoksia suunnitelmaan</p>

päivitetty tarve ja sijoituspaikat kartoitetaan tulevan metsästyksen suunnitelman yhteydessä.		lautakunnan tai -tarkastajan lupaa. Käsiteltäväksi tulee myös esim. mahdollisuus kevyempiin siirrettäviin torneihin.	
Suomen riistakeskus: Toteutus – ja toimenpideoiosissa todetaan, että alueen metsästyksen ja kalastus -käytäntöihin ei tule muutoksia. Pinkjärvelle tehdään metsästyksen suunnitelma ja avoin tiedotus metsästyksen toimintoista yhteistyössä metsästyseuran, riistakeskuksen sekä Metsähallituksen kesken. Erätalouden toimenpiteet osassa vastaavasti todetaan, että alueella ei ole ruokintapaikkoja eikä nuolukiviä, eikä niitä sallita. Tornit ja niiden tarve käydään läpi tarkemmin metsästyksen suunnitelman teon yhteydessä. Suomen riistakeskus huomauttaa, että Pinkjärven alueella metsästetään nykyisellään pieniä hirvieläimiä vahtimismetsästyksellä ruokintapaikoilta. Ruokintapaikat on sijoitettu alueen reunoille, jotta ne häiritsevät mahdollisimman vähän muuta virkistyskäyttöä. Hirvieläinten kannansääntely on alueella tärkeää VT 8 läheisyyden johdosta.	Erätalouden toimenpiteet	Merkitään tiedoksi.	Ei muutoksia suunnitelmaan.
Porin kaupunki, ympäristövirasto, Ympäristönsuojelu: Veneenpitopaikkojen yhteydessä jää epäselväksi, onko mahdollista moottoroitujenkin veneiden pitäminen. Vaikka Pinkjärvellä ei ilmeisesti ole varsinaista moottoriveneilykieltoa, ei suunnitelman tule edistää moottoriveneiden käyttöä järvellä.	Käytön ohjauksen linjaukset ja luonnonvarojen käyttö	Pinkjärven vesialueella ei ole voimassa olevaa moottoriveneilykieltoa. Vesialueesta suurin osa on yksityistä vettä, ja vain pienempi osa on Metsähallituksen hallinnassa. Moottoriveneilykiellon voi erillisestä hakemuksesta asettaa harkintansa mukaan ELY-keskus. Metsähallituksen tiedossa ei ole, että mikään paikallinen taho olisi moottoriveneilykieltoa hakenut/ajanut. Metsähallitus ei voi tässä tapauksessa erikseen rajoittaa moottoriveneiden käyttöä omalla vesialueellaan, eikä määrittää veneenpitopaikkoja erikseen ilman moottoria kulkeville veneille. Myöskään Metsähallitus ei voi hakea moottoriveneilykieltoa yksityiselle vesialueelle. Mikäli moottoriveneilykieltohakemus vesialueen muilta osakkailta tulee, ei Metsähallitus myöskään näe omalta osaltaan estettä kiellolle. Kun alue aikanaan perustetaan luonnonsuojelualueeksi asetuksella, on Metsähallituksen mahdollista rajoittaa liikkumista tietyin edellytyksin. Tässä tapauksessa kyseenä tulisi olla luonnonsuojelulain mukainen tarve liikkumisrajoituksille, jollaista perustetta ei ole ainakaan tässä vaiheessa tiedossa ao. vesialueelle.	Ei muutoksia suunnitelmaan.
Järvimaan metsästäjät ry: Alueella ja sen vieressä toimivat metsästyseurat kannattaa huomioida / sitouttaa alueen vapaaehtoiseen valvontaan valvontasuunnitelmaa laadittaessa. Metsästäjät liikkuvat varsinkin syksyisin	Käytön ohjauksen toimenpiteet ja hallinto	Valvontasuunnitelman tarkempaa tekemisen tapaa ei ole eritelty HKS:ssa. Kuitenkin on selvää, että sen tekemisessä osallistetaan jollakin tavalla	Ei muutoksia suunnitelmaan.

alueella säännöllisesti ja tekevät havaintoja, joilla voi olla merkitystä esim. luvatonta ajoneuvoliikennettä tutkittaessa.		kaikki alueen keskeiset toimijat kuten mm. metsästysseurat.	
Järvimaan metsästäjät ry: Vuojoen yhteismetsän 531-874-1-0 ja Saukonniementien välillä tällä hetkellä oleva maastoautokelpoinen ajoura tulisi katkaista ainakin puomeilla koska ko. tieyhteys lisää luvatonta ajoneuvoliikennettä myös Vuojoen yhteismetsän alueella. Lukittavat puomit mahdollistaisivat luvallisen liikkumisen, sekä tarvittaessa pelastusliikenteen.	Käytön ohjauksen toimenpiteet ja hallinto	Tie on tällä hetkellä katkaistu ajokieltomerkillä. Tien kunnossapito on lopetettu. Näin ollen kyseisen tieuran käyttäminen on aina luvatonta. Metsähallitus voi harkita myös tien puomitamista.	Ei muutoksia suunnitelmaan.
Metsästysseura Tokinmaan erä ry.: Metsästysseura haluaa alueen yhtenä vastuullisena ja virallisena toimijana olla osallisena valvontasuunnitelman teossa ja osallistua alueen valvontaan ilkeiden ja luvattoman moottoriajoneuvoliikenteen estämiseksi.	Käytön ohjauksen toimenpiteet ja hallinto	Valvontasuunnitelman tarkempaa tekemisen tapaa ei ole eritelty HKS:ssa. Kuitenkin on selvää, että sen tekemisessä osallistetaan jollakin tavalla kaikki alueen keskeiset toimijat kuten mm. metsästysseurat. Metsästysoikeuden haltijalla on velvollisuus ilmoittaa viranomaisille ja Metsähallitukselle, mikäli näkee alueella tapahtuvan jotakin laitonta tai luvatonta. Riistakeskukselta voi pyytää metsästyksenvartijan kurssia ja valtuutusta.	Ei muutoksia suunnitelmaan.
Metsästysseura Tokinmaan erä ry.: Ehdotetaan Rajakallion tien sulkemista (liittyy toisen parkkipaikan käyttöönottoon) lukittavalla puomilla. Tällöin hirvieläinten metsästyksestä pyyntipaikalle siirtyminen ja pyyntieläimen nouto voitaisiin suorittaa tieuria hyväksikäyttäen mahdollisimman vähäisellä häiriöllä luontoon.	Käytön ohjauksen toimenpiteet ja hallinto	Metsähallitus ottaa ehdotuksen huomioon, ja harkitsee sitä siinä vaiheessa, kun ko. suunnitelma tulee toteutusvaiheeseen. Suunnitelmassa ei ole lyöty lukkoon tien sulkemisen tarkkaa toteutustapaa.	Ei muutoksia suunnitelmaan.
Metsästysseura Tokinmaan erä ry.: Informaation lisäämisessä ehdotamme mainittavan Metsästyslain 36§ "Riistaeläimiä ei saa häiritä niiden ollessa sellaisella alueella, jolla asianomaisella ei ole kyseisen riistaeläimen metsästämiseen metsästysoikeutta tai metsästyslupaa." sekä 53§ "Laillisen metsästyksen estäminen tai vaikeuttaminen saattamalla pyyntiväline toimintakunnottomaksi tai häiritsemällä muulla tavoin pyyntiä on kielletty.". Tämä antaisi selkeämmän kuvan siitä, että kyseisellä toiminnalla rikotaan selkeästi lakia ja siten kenties ennaltaehkäisisi kyseistä haitallista toimintaa. Informaation lisäämisessä ehdotetaan tuotavan selkeämmin esille Metsästyslain 88§ metsästysseuralle suoma valvontaoikeus.	Käytön ohjauksen toimenpiteet ja hallinto	Metsähallitus pyrkii toimimaan siten, että kaikkien käyttäjäryhmien kuten myös metsästäjien edut ja oikeudet otetaan huomioon. Valvontasuunnitelman laatimisen yhteydessä käsitellään myös esille nostetut asiat.  Metsästyslain mukaan valtion omistamilla alueilla lain noudattamista valvovat virkamiehet, joiden tehtäväksi valvonta säädetään tai määrätään. Riistakeskukselta voi metsästysseura tarvittaessa pyytää metsästyksenvartijan kurssia ja valtuutusta.  Metsästysoikeuden haltijalla on myös metsästysvuokrasopimuksessa määritelty velvollisuus ilmoittaa viranomaisille ja Metsähallitukselle, mikäli näkee alueella tapahtuvan jotakin laitonta tai luvatonta.	Ei muutoksia suunnitelmaan.

<p>Metsästysseura Tokinmaan erä ry: Informaation lisäämisessä ehdotamme mainittavan metsästyslain 53§: " ilman maanomistajin tai metsästys-oikeuden haltijan lupaa koiraa ei saa pitää irti toisen alueella." Tämä antaisi selkeäm-män kuvan siitä, että kyseisellä toiminnalla rikotaan selkeästi lakia ja siten kenties ennaltaehkäisiis kyseistä toimintaa.</p>	<p>Käytön ohjauksen toi- menpiteet ja hallinto</p>	<p>Metsähallitus huomioi ao. asian informaation ja- kamisessa, kun se tulee toteutettavaksi. Yksittäi- siä lakiviittauksia ei ole mielekästä sijoittaa itse hoito- ja käyttösuunnitelmaan, sillä niitä tulisi suunnitelmaan eri asiakohtien kautta lukuisasti. Lähdeluettelona tulee kuitenkin ao. lait luotel- luksi. Metsästysvaroituserkkien yhteyteen on mahdollista jo nyt laittaa metsästyksen käyn- nissä ollessa huomautuskyltti ao. asiasta.</p>	<p>Ei muutoksia suunnitelmaan.</p>
<p>Metsästysseura Tokinmaan erä ry: Metsästyksen suunnitelman osana eh- dotamme hyvin rajoitetun, pienimuotoisen kaupallisen hirvieläinten metsäs- tyksen sallimista (yksittäisten henkilöiden mukaanottoa hirvieläinjalnhtiin ra- hallista korvausta vastaan), johtoajatuksena rahoittaa niitä mainittuja toi- menpiteitä, jotka Tokinmaan Erä ehdottaa alueen yhteisten tavoitteiden saavuttamiseksi. Tällaisia ovat esimerkiksi ja varsinkin lukittavien puomien hankkiminen ja kunnossapito kiviasteiden sijasta. Tämä olisi siis pienimuo- toisesti rinnastettavissa luontomatkaillen kaupallistamiseen mutta tässä koh- din nimenomaan lähtökohtaisesti rahoittaaksemme Pinkjärven alueen kehiti- tämistä sovitun metsästyksen suunnitelman mukaisesti. Tällainen kaupalli- nen toiminta - mutta laajemmassa mittakaavassa - on tyypillistä monessa metsästysseurassa.</p>	<p>Käytön ohjauksen toi- menpiteet ja hallinto</p>	<p>Metsästyksestä ja riistanhoidosta valtion alueilla säädetään metsästyslain 44-47 §:issä. Metsäs- tyslain em. pykälien mukaisesti valtion alueita voidaan vuokrata metsästyskäyttöön rekiste- röidyille yhdistyksille, etusijalla sellainen yhdis- tys, jonka jäsenistöllä ei olisi muutoin kohtuullista metsästysmahdollisuutta. Kooltaan tai sijaintinsa vuoksi metsästyksen kannalta vähämerkityksi- nen valtion alue voidaan vuokrata rekisteröidyn metsästysyhdistyksen sijasta yksityiselle henki- lölle, jos tämä on metsästysolojen järjestämisen kannalta tarkoituksenmukaista. Vuokra-alueita ei kuitenkaan voida käyttää minkäänlaisiin kaupalli- siin tarkoituksiin, ts. metsästysalueen vuokraaja ei voi periä vuokraamallaan alueella tapahtu- vasta metsästyksestä maksua kolmannelta. Näin ollen valtion metsästysvuokra-alueiden kaupalli- nen hyödyntäminen on kielletty, ml. suojeluun varatut valtion maat.</p>	<p>Ei muutoksia suunnitelmaan.</p>
<p>Metsästysseura Tokinmaan erä: Yleisesti voi sanoa, että kolmannen sekto- rin toimijana Tokinmaan Erä ry toimii vastuullisesti Pinkjärven alueen vuok- ralaisena ja haluaa siten olla, vastuullisesti ja virallisesti, mukana kehittä- mässä alueen toimintaa haluttuun suuntaan ja siten erityisesti korostaa To- kinmaan Erän ja sen jäsenistön mahdollisuuksia, oikeuksia ja velvoitteita varsinkin alueen valvonnan suhteen.</p>	<p>Käytön ohjauksen toi- menpiteet ja hallinto</p>	<p>Valvontasuunnitelman tarkempaa tekemisen ta- paa ei ole eritelty HKSssa. Kuitenkin on selvää, että sen tekemisessä osallistetaan kaikki alueen keskeiset toimijat kuten mm metsästysseurat. Riistakeskukselta voi pyytää metsästyksenvariti- jan kurssia ja valtuutusta.</p>	<p>Ei muutoksia suunnitelmaan.</p>
<p>Metsästysseura Tokinmaan erä: Ehdotamme lukittavien puomien käytön li- säämistä: 1. lukittava puomi tulisi lisätä Ylistentien pohjoispäähän. Tällä, yh- dessä nykyisillä puomeilla, saataisiin syrjäiseksi tarkoitettu itäinen alue kat- tavammin rauhoitettua luvattomalta liikenteeltä. 2. Tie-esteiksi tarkoitettujen kivirakennelmien korvaaminen lukittavilla puomeilla (tai poistaminen koko- naan, jos koko alue rajattu lukittavilla puomeilla, mönkijätyyppisten ajoneu- vojen etenemisen estämiseksi. Samalla hirvieläinten metsästyksessä pyyn- tieläimen nouto voitaisiin suorittaa tieuria hyväksikäyttäen mahdollisimman vähäisellä häiriöllä luontoon. Tällaisia paikkoja olisi esim Hepokankaantien eteläosassa. Puomien käyttö kiven sijasta nähdään myös tärkeänä</p>	<p>Käytön ohjauksen toi- menpiteet ja hallinto</p>	<p>Metsähallitus ottaa huomioon Ylistenjärvien vä- lissä kulkevan sekä Ylistenkankaan kautta kulke- van vanhan tieuran puomittamisen ehdotuksen. Tie Ylistenjärvien välistä on tällä hetkellä kat- kaistu ajokieltoimerkillä eteläpäästä. Tämän takia kyseisen tieuran käyttäminen on aina luvatonta. Tien kunnossapito on lopetettu suojelualueelle haitallisena. Metsähallitus suunnittelee mm. tien puomittamista ja muita tarvittavia toimenpiteitä. Hoito- ja käyttösuunnitelmassa ei ole lyöty</p>	<p>Selvennetään suunnitelman tekstiä siten että molemmat sulkemistavat tulevat mah- dollisiksi. Sulkemistapa pää- tetään toteuttaessa. Lisätään Ylistenjärvien välissä olevan tien toimenpiteet suunnitel- maan.</p>



<p>paloviranomaisten tarvittaessa nopeasti paikalle pääsyn näkökulmasta, jolloin puomien ketjut on mahdollista murtaa nopeasti, mutta kivien ohitus myös palosammutuskalustolle työlästä ja hidasta.</p>		<p>lukkoon mm. yhden erikseen esitetyn tien (Rajakalliontie) sulkemisen tarkkaa toteutustapaa.</p>	
<p>Porin kaupunki, ympäristövirasto, Ympäristönsuojelu: Suunnittelualue jakaantuu kahteen alueeseen, jotka ovat suhteellisen lähellä toisiaan. Alueiden yhdistäminen toisiinsa ei olisi periaatteessa mahdoton ajatus, joskin epäilemättä haastava. Tämän ajatuksen tarpeellisuus/toteuttamiskelpoisuus voitaisiin maininnalla kuitata suunnitelmassa.</p>	<p>Käytön ohjauksen toimenpiteet ja hallinto</p>	<p>Ympäristöministeriö ja viime kädessä valtioneuvosto arvioi valtakunnallisesti erilaiset lisäsuojelutarpeet ja tarvittaessa käynnistää tarvittavat toimenpiteet ja järjestää rahoituksen. Suojelutarpeiden valtakunnallisia arvioiteja on myös jatkuvasti käynnissä. Myös maakunnan tasolla voidaan lisäsuojelutarpeita arvioida maakuntakaavoituksen yhteydessä. Lisäksi yksityiset maanomistajat voivat halutessaan tarjota maita suojeleluun mm. Metsäkeskuksen kautta (METSORahoituskelpoisista kohteista). Metsähallitus ei siten ota yksittäisen alueen osalta erikseen kantaa yksityismaiden lisäsuojelun tarpeeseen Lastensuon ja Pinkjärven ympärillä. Porin kaupungin suojelutarve-esitys tulee kuitenkin tässä yhteydessä ylös kirjatuksi.</p>	<p>Ei muutoksia suunnitelmaan.</p>
<p>Satakuntaliitto: Suunnitelmassa kannustetaan alueen toimijoita hakemaan mahdollisuuksia Pinkjärven paikallislähtöiseen kehittämiseen "Satakunnan Maakuntapuisto" -yhteishankeena, jossa etsitään kunnille, yhdistyksille, kansalaisille ja yrityksille sopivia rooleja ja toimintatapoja Pinkjärven hoitoon, laadun parantamiseen sekä luontoarvojen tunnettuuden lisäämiseen esim. vapaaehtoistoiminnan kautta. Lisäksi suunnitelmassa todetaan, että Metsähallitus voi osallistua tällaiseen hankkeeseen osatoteuttajana. Ajatus "Satakunnan Maakuntapuisto" –yhteishankkeesta on mielenkiintoinen ja kannatettava, koska hanke toisi toteutuessaan lisäarvoa Pinkjärven ja Lastensuon alueelle. Tämä edellyttää, että hankkeessa selvitetään laajasti käsitteen maakuntapuisto määrittelyä, mahdollista toimintamallia ja maakuntapuistokäsitteen soveltuvuutta Pinkjärvelle. Maakuntapuisto-mallin pilotointi nimenomaan Satakunnassa on myös kiinnostava vaihtoehto. Satakuntaliitto pitää mahdollisen hankkeen toteutumisen kannalta olennaisena, että Metsähallitus joko osallistuu hankkeeseen osatoteuttajana tai jopa mahdollisesti vastaa itse hankkeen hallinnoinnista. Mahdollisen hankkeen käynnistäminen edellyttää Metsähallitukselta aktiivista toimintaa. Satakuntaliiton käsityksen mukaan esitetty yhteishanke loisi uusia mahdollisuuksia kehittää merkittävän satakuntalaisen metsä- ja suoalueen virkistys- ja matkailukäyttöä sekä lisäksi alueen näkyvyyttä. Lisäksi hankkeen suunnittelussa ja toteutuksessa on otettava huomioon, että mahdollinen uusi toimintamalli ei vähennä Metsähallituksen vastuuta ja roolia jatkossakin panostaa ja suunnata resursseja Pinkjärven ja Lastensuon hoito- ja käyttösuunnitelman toteuttamiseen. Ajatus sisällyttää mahdolliseen hankkeeseen Pinkjärven äänimaisemien kartoitus on kannatettava.</p>	<p>Käytön ohjauksen toimenpiteet ja hallinto</p>	<p>Kirjataan Satakuntaliiton näkemykset huomioduksi. Metsähallitus on jo lausunnoille lähetetyssä hoidon ja käytön suunnitelmassa määritellyt mahdollisen roolinsa Satakunnan maakuntapuisto -hankkeessa. Metsähallitus myös näkee aktiivisuudeksi jo uuden idean käsittelyyn tuomisen ja jatkokehittämisen HKS-prosessissa. Metsähallitus on myös hoidon ja käytön suunnitelmaluonnoksen mukaisesti jo tiivistänyt paikallista yhteistyötä solmimalla kummisopimuksen alueelle perustetun ystäväseuran (Pinkjärvi ry) kanssa, ja toivoo Pinkjärven alueen nivoutuvan osaksi paikallisyhteisöjen omakseen kokemaa toimintaympäristöä yhteisön voimaantuessa huolehtimaan elinympäristönsä arvon säilymisestä, kehittämisestä ja parantumisesta mm. esim. maakuntapuistopilotoinnin sisältävän hankkeen kautta. Alueen toimijoita on kannustettu hakemaan mahdollisuuksia Pinkjärven paikallislähtöiseen kehittämiseen "Satakunnan Maakuntapuisto" - yhteishankkeeseen, jossa etsitään kunnille, yhdistyksille, kansalaisille ja yrityksille sopivia rooleja ja toimintatapoja Pinkjärven hoitoon, laadun parantamiseen sekä luontoarvojen tunnettuuden lisäämiseen esim. vapaaehtoistoiminnan kautta.</p>	<p>Ei muutoksia suunnitelmaan.</p>

		<p>Metsähallitus voi osallistua tällaiseen hankkeeseen osatoteuttajana. Asianmukainen toteuttaminen edellyttää erillistä hankerahoitusta.</p> <p>Metsähallitus ei kuitenkaan ole nähnyt minkäänlaisen uuden hallintomallin mahdollisuutta tai tarpeellisuutta maakuntapuistobrändissä, vaan kyseessä on Metsähallituksen näkemyksen mukaan pikemminkin viestinnällinen kokonaisuus, joka tukisi hoidon ja käytön suunnittelussa esille tuotuja arvoja ja tavoitteita.</p> <p>Hankkeen mahdollisesti toteutuessa Metsähallitus tulee olemaan luonnollisesti mukana maanomistajan ja luontopalveluiden toimintavastuiden mukaisesti.</p>	
<p>Eurajoen kunta, ympäristönsuojelu: Hoito - ja käyttösuunnitelmassa esitetyt toimenpiteet vaativat myös jatkossa lisää yhteistyötä Satakunnan alueen eri toimijoiden sekä kuntien välillä, sillä toimenpiteiden suunnittelussa vaaditaan maakunnallista yhteistoimintaa ja eri toimijoiden rahoitusta, jotta alueille suunnitellut toimenpiteet voidaan toteuttaa riittävässä mittakaavassa.</p>	Resurssit	Merkitään tiedoksi.	Ei muutoksia suunnitelmaan.
<p>Porin kaupunki, ympäristövirasto, Ympäristönsuojelu: Suunnitelmassa on listattu tarvittavat eri toimenpiteet ja niiden kustannukset, mikä on hyvä asia. Selvää lienee kuitenkin, että niin Metsähallituksella kuin lähimmillä sidosryhmilläkään ei ole lähitulevaisuudessa kovin runsaasti rahallisia resursseja toimenpiteiden toteuttamiseen, jotenkin jonkinlainen priorisointi toimenpiteille olisi paikallaan.</p>	Resurssit	<p>Lausunnolla olleessa suunnitelmassa priorisointia on tehty usealla eri tasolla. Toimenpiteen kii-reellisyysluokitus tekee näkyväksi välttämättömien toimenpiteiden joukon. Lisäksi toteutumisen seurantaosiossa on jaoteltu toimenpiteitä tarkemmin eri vuosiluvuille, joista näkyy, ettei toteuttamista ole kaavailtu kaikilta osin aivan lähivuosille. Toki tässä vaiheessa, kun suunnitelmaa vahvistetaan viiveen jälkeen, suunnitelman vuosiluvut ovat jo vanhentuneet. Lisäksi priorisointia on tehty jakamalla toimenpiteitä perustoimenpiteisiin, jotka toteuttavat alueelle asetettuja tavoitteita suoraan, sekä toimenpiteisiin "muut toimenpiteet" jotka liittyvät muihin mahdollisiin kehittämistoimenpiteisiin. Lisäksi priorisointia on tehty jakamalla toimenpiteet sellaisiin välttämättömiin, jotka toteutetaan Metsähallituksen rahoituksella sekä sellaisiin toivottaviin/mahdollisiin, joiden toteuttaminen edellyttää kuitenkin erillistä hankerahoitusta. Hankkeiden osalta priorisointi toimii siten, että yhteistyökumppanit sekä rahoituslähteet pitkälti valikoivat kulloinkin parhaimmat kohteet toteutukseen. Lisäksi muistettava on, että hoito- ja käyttösuunnitelma on pitkän aikavälin strateginen suunnitelma, eli toimenpiteiden aikajana on ainakin 15 vuotta.</p>	Päivitetään seurantaosion tavoitevuosiluvut toimenpiteiden osalta.

Satakuntaliitto: Lausunnolla oleva suunnitelma sisältää mittavia hoidon ja käytön suunnittelua edellyttäviä toimia. Satakuntaliitto pitää tärkeänä, että Metsähallitus varaa riittävät resurssit hoito- ja käyttösuunnitelman käytännön toteuttamiseen Pinkjärvellä sekä pyrkii aktiivisesti hyödyntämään olemassa olevia ulkopuolisia rahoitusmahdollisuuksia.	Resurssit	Merkitään tiedoksi.	Ei muutoksia suunnitelmaan.
---	-----------	---------------------	-----------------------------

# Uusimmat Metsähallituksen luonnonsuojelujulkaisut

## Sarja A

- No 236 Konu, H., Neuvonen, M., Mikkola, J., Kajala, L., Tapaninen, M. & Tyrväinen, L. 2021: Suomen kansallispuistojen virkistyskäyttö 2000–2019. 131 s.
- No 237 Puikkonen, L, Niemi, M., Rautiainen, M., Pietarila, J., Hiedanpää, J. & Pellikka, J. 2022: Esiselvitys metsäpeura-aidan rakentamisesta Pohjois-Pohjanmaalle. 146 s.
- No 238 Haapamäki, J., Haavisto, F., Hoikkala, J. & Riihimäki, A. (toim.) 2022: Suomen meriluonnonsuojelualueiden hoidon tehokkuuden arviointi – Menetelmän pilotointi. 79 s.

## Sarja B

- No 265 Martikainen, M. 2022: Hiidenportin, Hossan, Oulangan, Riisitunturin ja Syötteen kansallispuistojen kävijätutkimusten vertailu 2021. 41 s.
- No 266 Latja, P. 2022: Pallas-Yllästunturin kansallispuiston kävijätutkimus 2021. 111 s.
- No 267 Puranen, T. & Mikkola, M. 2022: Torronsuon kansallispuiston kävijätutkimus 2020–2021. 60 s.

## Sarja C

- No 173 Metsähallitus 2020: Syötteen kansallispuiston hoito- ja käyttösuunnitelma. 123 s.
- No 174 Meahciráđđehus 2021: Bulju meahcceguovllu Natura 2000 -guovllu dikšun- ja geavahanplána. 70 s.
- No 175 Metsähallitus 2021: Käsivarren erämaa-alueen ja Ánnjaloanjin suojelun hoito- ja käyttösuunnitelma. 188 s.
- No 176 Mussaari, M. 2021: Luonnonhoidon kokonaissuunnitelma Saaristomeren luonnonsuojelualueille. 126 s.
- No 177 Meahciráđđehus 2021: Giehtaruohtasa meahcceguovllu ja Ánnjaloanji suodjalanguovllu dikšun- ja geavahanplána. 190 s.
- No 178 Metsähallitus 2021: Vintilänkairan–Koitelaisen–Pomokairan Natura-alueiden hoito- ja käyttösuunnitelma. 73 s.
- No 179 Metsähallitus 2021: Vätsärin erämaa-alueen hoito- ja käyttösuunnitelma. 151 s.
- No 180 Metsähallitus 2022: Tulliniemen linnustonsuojelun ja Bengtsärin lehdon hoito- ja käyttösuunnitelma. 132 s.
- No 181 Metsähallitus 2022: Selkämeren kansallispuiston ja Natura 2000 -alueiden hoito- ja käyttösuunnitelma. 199 s.
- No 182 Metsähallitus 2022: Helvetinjärven kansallispuiston hoito- ja käyttösuunnitelma. 109 s.



ISSN-L 1796-2943

ISSN (verkkojulkaisu) 1796-2943

ISBN 978-952-377-058-4 (pdf)