



SUVI MANSIKKASALO / AVSLUTNING PÅ MIDNATTSSOLSESONGEN

På kanten av fjellkjeden

De store fjellene i Käsivarsi utgjør kanten av den ruvende skandinaviske fjellkjeden i Norge. Finlands høyeste punkt er Håldičohkka (1324 moh) i skrånningen av Halti. Finlands høyeste fjell er Ritničohkka (1317 moh).

I Käsivarsi møter det gamle grunnfjellet den unge skandinaviske fjellkjeden. Malla (Gihcibákti) og Saana (Sáná) er blitt dannet av skyvedekker av skifer som er blitt skjøvet oppå grunnfjellet. De bratte fjellsidene på fjelltoppene utgjør kantene på skyvedekket. Forvitring av fjell gir næring til plantene.

Kort og kald sommer

Veksts sesongen er av de korteste i Europa, bare rundt 100 dager. Årlig gjennomsnittstemperatur ligger godt under frysepunktet. Innsjøen Kilpisjärvi er dekket av is mer enn 200 dager i året. Om sommeren skinner solen i to måneder natt og dag, og i mørketiden om vinteren står solen på sin side ikke opp på to måneder.

Ishavet varmer

Takket være Golfstrømmen er klimaet i Käsivarsi betydelig varmere enn på tilsvarende breddegrader andre steder i verden. Selv om området med de store fjellene klimatisk sett er et tøft voksested, får kalken som finnes i jorda vegetasjonen til å blomstre.

Fjellbjørkeskog

Hovedtreslaget i Käsivarsi er fjellbjørk, som er en underart av vanlig bjørk. Bartrær trives ikke så høyt. Inne i bjørkeskogen finnes stedvis frodige lunder, hvor ballblom og turt florerer.

Treløst snaufjell


På det treløse snaufjellet klorer dvergbjørk, småvier samt fjellpyrd, greplyng og kantlyng seg fast. Issoleie, som finnes i symbolet til Malla, er en plante som vokser i fjellområder og i arktiske strøk. I Finland vokser den bare på de høyeste fjellene i Enontekis. Vannet som sildrer ned veggene på kalkfjellet bringer næring til de engaktige heiene med rein-rose. På disse trives også andre kalkkrevende fjellplanter, som fjellsmelle og lapprose.

TUIJA KANGASNIEMI / I KÄSIVARSI VILLMARKSOMRÅDE



Sommerfuglene flyr i den lyse natten

Fjellengene livnærer sommerfugler, hvis larver spiser bare visse fjellplanter. Takket være de lyse nettene flyr sommerfuglene både natt og dag på varme dager. Det spesielle **verneområdet Ánnjaloanji** er opprettet for å verne om truede sommerfuglarter, og det er forbudt å bevege seg i dette området på sommerstid.



SEIJA OLLKKONEN / KANTLYNG

Birds of the Käsivarsi Wilderness Area

I symbolet for Käsivarsi villmarksområde finnes fjellrypen, som lever på snaufjellet hele året. Om vinteren spiser den knopper av dvergbjørk samt bær og frø. Fjellrypen graver seg ned i snøgroper, hvilket sparer energi og beskytter mot rovdyr. Typiske trekkfugler på fjellet er snøspurv, boltit og blåstrupe. De bratte fjellsidene er trygge hekkeplasser for fjellvåk og jaktfalk.

Den svært utrydningstruede fjellreven

Forskere i Norden samarbeider for å redde fjellreven. Fjellrevbestanden støttes bl.a. ved tilleggsfôring og reduksjon av rødrev.

SEPPO KERÄNEN / FJELLREV OM VINTEREN



Klare fjellvann

Käsivarsi befinner seg på vannskillet. Bekkene som har sitt utspring i fjellene forenes til elver som slynger seg hundrevis av kilometer og ender opp i Bottenviken. Elvene er gytevasdrag for truede vandreviskearter som laks og ørret. Vassdragene er næringsfattige og i disse trives også andre laksefisker som holder til i kalde vassdrag, som røye, sik og harr.

Samisk kulturlandskap

Samene er et urfolk med en bosetting som omfatter områder i Finland, Sverige, Norge og Russland. I Finland hører Enontekis, Enare og Utsjok samt den nordlige delen av Sodankylä kommune til samenes bosettingsområde. Samene har en grunnlovsfestet rett til å opprettholde og utvikle sitt språk, sin kultur og sine tradisjonelle næringer. Käsivarsiområdet har en lang samisk kulturhistorie og en rekke kulturminner.

De store fjellene er reindriftssamenes daglige arbeidsplass. Når du ferdes i reindriftsområdet, må du unngå å forstyrre reinen. Hvis du åpner en grind, må du huske å lukke den. Grinden kan også være åpen med hensikt, i så fall må du la den stå åpen.

SEIJA OLLKKONEN / REINSDYR OG SAIVAARA (ČÁIVÁRRRI)



Kilpisjärvi | Kasivarren | Eramaa

Nationalparks.fi/Kasivarsi Nationalparks.fi/Malla NATIONALPARKS.FI EXCURSIONMAP.FI



Käsivarsi villmarksområde er ett av Finlands 12 villmarksområder regulert ved lov. Målet er å bevare områdets villmarkspreget samt bidra til å bevare den samiske kulturen, de naturbaserte næringene og en bærekraftig bruk av naturen. Malla naturreservat ble opprettet i 1938 og Saana er vernet med to yngre naturvernområder.

#KasivarrenEramaa #MallanLuonnonpuisto

ISMO PEKKARINEN / TSAHKALIÄRVI & SAANA



Käsivarsi
Villmarksområde

Malla & Saana
Naturreservat · Naturvernområder

Norge

METSÄHALLITUS
MEAHČIRÁÐDEHUS

Grenseoverskridende samarbeid

Käsivarsi villmarksområde hører inn under Halti samarbeidsområde sammen med Reisa nasjonalpark og Ráisduottarháldi landskapsvernområde. Halti samarbeidsområde er formelt godkjent av det europeiske nettverket av verneområder som en del av det omfattende EUROPARC Transboundary Park-programmet.

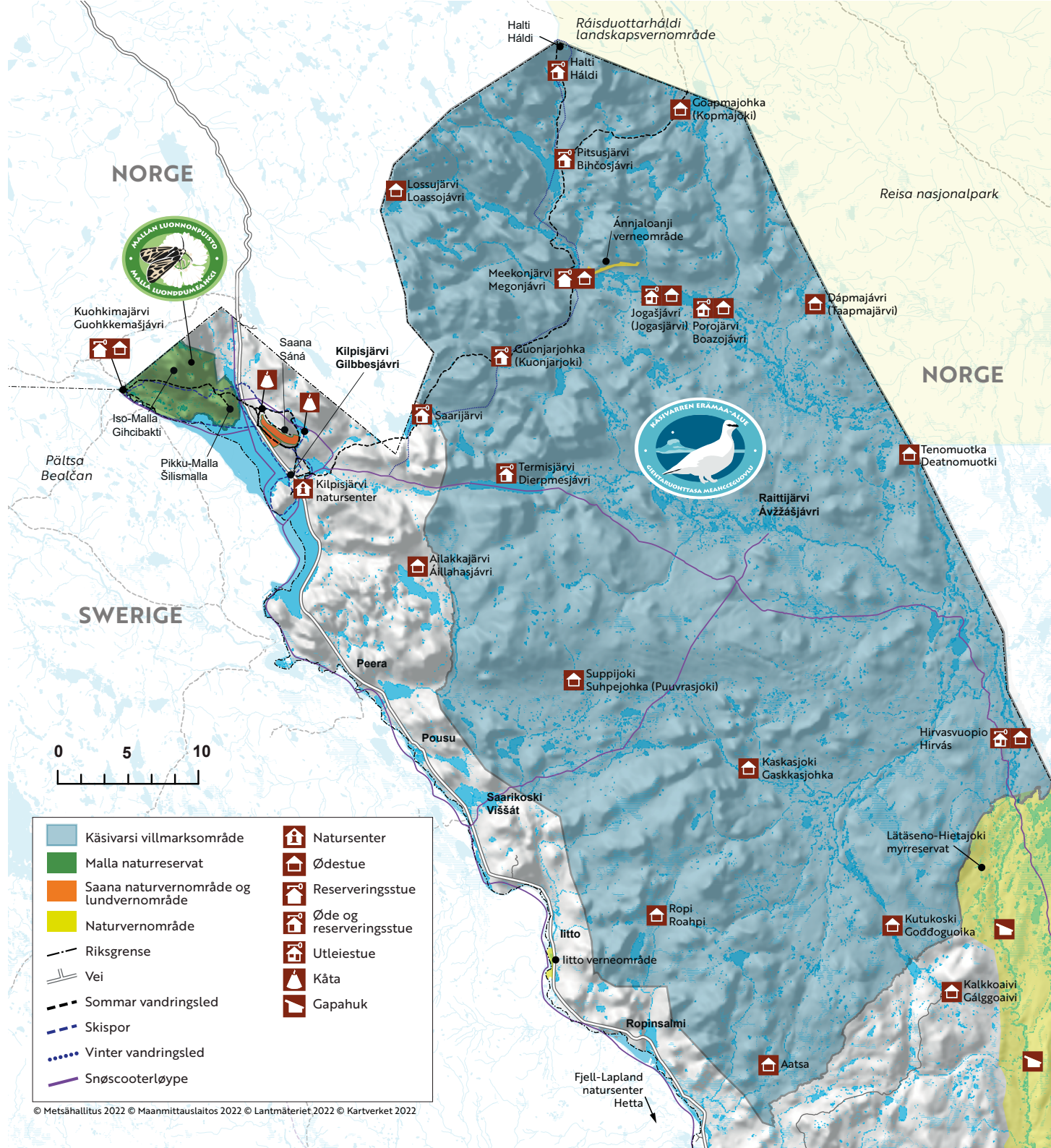
KILPISJÄRVI NATURSENTER

Käsivarrentie 14145,
99490 Kilpisjärvi
tlf. +358 206 39 7990
kilpisjarvi@metsa.fi
Nationalparks.fi/kilpisjarvivisitorcentre

FELL-LAPLAND NATURSENTER

Peuratie 15, 99400 Enontekiö
tlf. +358 206 39 7950
tunturi-lappi@metsa.fi
Nationalparks.fi/fellaplandvisitorcentre

Bruk av Forststyrelsens ruter og bygninger i næringsvirksomhet er alltid avgiftsbelagt.
Mer informasjon: Metsa.fi/en,
Julkaisut.metsa.fi/en & Eraluvat.fi/en.



Malla naturreservat

Malla naturreservat, som ble opprettet i 1938, verner om sjeldne arter og tjener forskningen. Bruken av naturreservatet reguleres av ordensregler.




Tillatt

- Ferdsl er kun tillatt til fots og langs merkede ruter på barmark.
- Under tiden hvor marken er snødekt er det tillatt å ferdes på egen hånd også utenfor rutene.
- Det er bare tillatt å slå opp telt utenfor Kuohkimajávri åpen hytte.
- Bruk av ild er tillatt bare på det offisielle ildstedet tilhørende åpen hytte.
- Kjæledyr kan tas med på turen så lenge de er i bånd.

Forbudt

- Sykling
- Avstikkere fra merkede ruter på barmark
- Jakt og fiske, å plukke bær og sopp
- Å slippe kjæledyr løs
- Bruk av motoriserte kjøretøy
- Kjøring med hundespann
- Å ta med seg, flytte og stable steiner
- Å samle krigsgjenstander
- Å skade eller forstyrre dyr f.eks. ved å fotografere
- Å ta med seg eller skade planter
- Å legge igjen søppel

TEPPO SALMELA / STRIPEDBJØRNESPINNER



Saana naturverneområde og verneområde med lunder

Ruvende Saana reiser seg 1029 meter over havet og 566 meter over innsjøen Kilpisjärvi. I Saanas bratte fjellside finnes et lite naturreservat, hvor det er helt forbudt å ferdes om sommeren. I Saanas fjellbjørkeskog finnes et verneområde med lunder som det er tillatt å ferdes igjennom langs en merket rute.

SEIJA OLKKONEN / BLÅSTRUPE



Tillatt i Saana verneområde med lunder

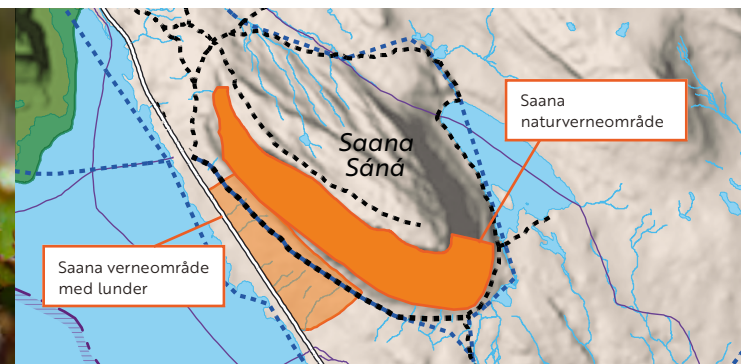
- Vandring på egen hånd
- Å plukke bær og sopp

Forbudt i Saana verneområde med lunder

- Å slå leir
- Bruk av åpen ild
- Å ta med seg eller skade planter
- Å skade eller forstyrre dyr f.eks. ved å fotografere

Forbudt i Saana naturverneområde

- Ferdsl i tidsrommet 15.5.–1.9.
- Å slå leir
- Å plukke bær og sopp
- Bruk av åpen ild
- Å skade eller forstyrre dyr f.eks. ved å fotografere
- Å ta med seg eller skade planter
- Å ta med seg, flytte og stable steiner



Käsivarsi villmarksområde

Målet med villmarksloven er å bevare områdenes villmarkspreget samt å bevare den samiske kulturen og de naturbaserte næringene. I Käsivarsi går en livsstil basert på naturen hundrevis av år tilbake i tiden.



Tillatt

- Vandring på egen hånd
- Å slå midlertidig leir
- Å plukke bær og sopp
- Å fiske og pilke i henhold til fiskereglene
- Foretrekk en campingovn, tørre kvister kan brukes til å lage bål ved behov

Krever tillatelse

- Fiske
- Jakt
- Terrengtransport
- Næringsvirksomhet

Forbudt

- Å legge igjen søppel
- Å skade truede planter
- Å forstyrre eller skade dyr
- Å ødelegge kulturlevninger og objekter vernet i forminneloven, som flytting eller stabling av stein
- Å slå langvarig leir
- Å lage bål av døde trær på bakken og fyringsved tilhørende hyttene
- I det spesielle verneområdet Annjaloanji er ferdsel forbudt i perioden 15.5.–1.9. for å verne artene.

SEIJA OLKKONEN / I KÄSIVARSI VILLMARKSOMRÅDE

