

Ketun kevennys

Lähtöpiste:
Syötteen luontokeskus



Ketun kevennys on vaihtelevassa maastossa kulkeva noin 25 kilometrin mittainen maastopyöräreitti. Reitti kulkee osittain Pitämävaaran lenkiä sekä Syötteen kierrosta. Suosittelemme tätä vaihtoehtoa etenkin kesäviikonloppuisin, jolloin Syötteen kierros voi olla jopa ruuhkainen.

Ketun kevennys on osittain sorastettu, mutta neulaspolkuakin reitin varrelle jää mukavasti. Reitti on keskivaativa korkeuserojensa vuoksi. Ketun kevennys risteää Syötteen kierroksesta hie-man Isoyöteentiestä etelään, jonka jälkeen se pian ylittää Syötekyläntien. Siitä reitti kulkee soiden, mäntykan-kaiden sekä kuusimetsien lomitse kohti Naamankaharjun neulaspolkuja. Näköalatie ylittämisen jälkeen ota suunta kohti etelää Pitämävaaran lenkille, eli kohti Pytkynharjua, jolloin käytettävissäsi on taukopaikkana Huuhkasen laavu. Maastoltaan reitti on tässä kohti pääasiassa kuivaa mäntykangasta ja korkeuseroja on runsaasti, joten reisilihaksille on kysyntää. Ennen Pytkynharjua reitti ylittää uudelleen Syötekyläntien ja nousee ylös Pytkynharjun päälle. Pian tulet Syötteen kierroksen risteykseen, josta

jatkat kohti pohjoista. Tälle reitinpätkälle eteesi tulevat pitkät Riihisuon pitkokset, vanhassa metsässä kierretelevä osin kivinen maasto sekä loppuun vauhdikas loivahko lasku pitkossiltoineen sekä sorapolkuineen. Loppumatkan tulet samaa reittiä takaisin.



KÄYTTÖAIKA: Sulan maan aikana

LÄHTÖPAIKKA: Syötteen luontokeskus, Erätie 1, 93280 Syöte

PITUUS: 25 km

KESTO: 2-5 h pyöräilijän kunnosta riippuen




VAATIVUUS: Keskivaativa maastopyöräreitti.




REITTIMERKINTÄ JA VIITOITUS: Pinkit maalimerkit




METSÄHALLITUS 9/2022




KUVAT: VILMA GRÖHN

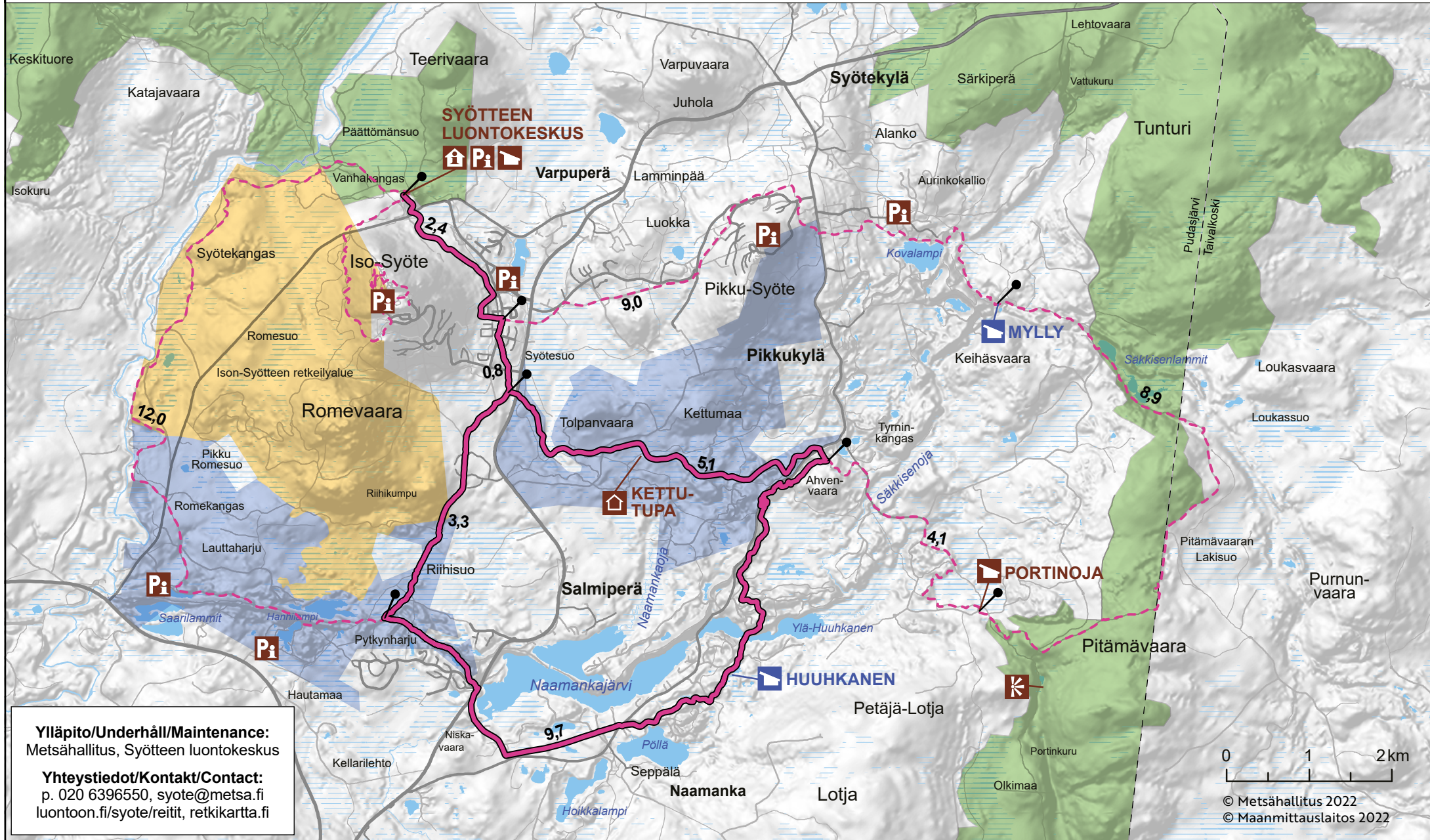


-  Kansallispuisto - Nationalpark - National park
-  Valtion retkeilyalue - Statens strövmråde - National hiking area
-  Virkistysmetsä - Rekreatiesskog - Recreational forest

-  Luontokeskus - Naturum - Nature centre
-  Pysäköinti ja opastus - Parkering med information - Parking and information
-  Laavu - Skärmskydd - Lean-to shelter

-  Päivätupa - Raststuga - Day-use hut
-  Näköalapaikka - Utsiktsplats - Viewpoint
-  Välimatka - Avstånd - Distance

-  Ketun kevennys 25 km
-  Maastopyöräreitti - Terrängcykelled - Mountain biking trail
-  Ylläpito: Pudasjärven kaupunki
Maintenance: City of Pudasjärvi



Ylläpito/Underhåll/Maintenance:
Metsähallitus, Syöteen luontokeskus

Yhteystiedot/Kontakt/Contact:
p. 020 6396550, syote@metsa.fi
luontoon.fi/syote/reitit, rettikartta.fi

0 1 2 km

© Metsähallitus 2022
© Maanmittauslaitos 2022