



Rokuan kansallispuisto

Rokuan talvireitti

Rokuan talvireitti on Rokuan kansallispuiston vanhimpaan osaan perustettu, erityisesti lumikenkäilyyn soveltuva nauhareitti.

Kansallispuiston vanhimmassa osassa sijaitseva Rokuan talvireitti on lumikengillä ja hiihtäen kuljettava nauhareitti, jonka varrella kansallispuiston luonto on kauneimmillaan. Pookin pysäköintialueelta reitti nousee Pookivaaran laelle hiihtoladun viertä, laskeutuu sitten Hätäjärvelle jatkuen edelleen Pitkäjärvelle ja Pitkjärvän pysäköintialueelle saakka.

Pitkjärvellä tulet voi tehdä puolikotaan, samalla ihastellen kansallispuiston talvisia vanhoja metsiä. Pookivaaralla retkeilijä voi pysähtyä evästauolle Pookin paussi -päivätaualla tai yöpyä vuokratupa Pookin

pirtissä. Myös pieni autiotupa Palovartijan tupa on retkeilijöiden käytössä.

Vaativuudeltaan helpon reitin haastavimmat osuudet ovat nousut Pookivaaraan molemmista suunnista kuljettuna. Pituutta reitillä on sen päästä päähän noin 3,5 kilometriä.

Pysäköintialueita pidetään auki talvella, mutta lumipyryn jälkeen ne voivat olla ummessa. Talvireitille ajetaan pohja moottorikelkalla, joten lumisateenkin jälkeen reitillä voi kulkea oikeilla varusteilla.

METSÄHALLITUS 12/2022

KUVAT: EEVA MÄKINEN, SIRJA ESKELINEN



TOP 3

1. Pitkjärvän talvimaisema
2. Lumikenkäily hiljaisessa metsässä
3. Pookivaara

PITUUS: 3,5 km yhteen suuntaan

KULKUAIKA: 1,5–2 h (pysäköintipaikoilta Pookivaaraan 0,5–1 h)

KÄYTTÖAIKA: Lumiseen aikaan, noin tammikuusta maaliskuun loppuun.

LÄHTÖPAIKKA: Pookin pysäköintialue tai Pitkjärvän pysäköintialue

VAATIVUUS: Helppo. Sekä Pitkjärveltä että Pookin p-paikalta kuljettuna reitillä on tasaista nousua Pookivaaralle kuljettaessa, mutta jyrkät nousut tai muutoin haastavat kohdat puuttuvat reitiltä.

REITTIMERKINTÄ JA VIITOITUS:

Oranssit auraskepit

TURVALLISUUS:

- Varaa riittävästi aikaa reitin kulkemiseen.
- Huomaa, että reittiä ja pysäköintialuetta ei ole välttämättä ajettu tai aurattu heti lumisateiden jälkeen!
- Puihin kasautuva lumi voi kaataa puita reiteille.





VARUSTEET: Pukeudu sään ja talviretkeilyn mukaisesti ja varaa mukaan lisävaatteita. Evästä ja juotavaa myös varalle. Ota mukaasi kartta, puhelin, ensiapuvälineet, tulentekovälineet ja puukko. Käymälää varten oma wc-paperi.

PALVELUT REITIN VARRELLA:

- Vuokratupa Pookin pirtti
- Päivätupa Pookin paussi
- Autiotupa Palovartijan tupa
- Pitkjärvän kota

SÄÄNNÖT JA OHJEET:

- Avotulenteko ja leirytyminen on sallittu vain niitä varten osoitetuilla paikoilla tarkoitukseen varattua polttopuuta käyttäen.
- Lemmikkieläinten vapaana pitäminen on kielletty aina kansallispuistossa.
- Kansallispuistossa ei ole järjestettyä jätehuoltoa. Tuo siis mukanasasi se, minkä viet maastoon.
- Tee merkintä käynnistäsi levähdyspaikkojen vieraskirjaan. Hätätapauksissa merkintä helpottaa auttajia.
- Jos joudut retkelläsi hätään, esimerkiksi eksyt tai loukkaannut, soita numeroon 112 ja tee hätätilanneilmoitus.

-  Kansallispuisto
Nationalpark
National park
-  Pysäköinti ja opastus
Parkering med information
Parking and information
-  Kota
Kåta
Campfire hut
-  Päivätupa
Raststuga
Day-use hut
-  Autiotupa
Ödestuga
Wilderness hut
-  Vuokratupa
Hyresstuga
Rental hut
-  Näkötorni
Utsiktstorn
Observation tower
-  Luonnonnähtävyys
Naturobjekt
Natural feature of interest
-  Kuivakäymälä
Torrtoalett
Dry toilet
-  Esteettömiä palveluja
Tillgängliga tjänster
Accessible services
-  Rokuan talvireitti 3,5 km
Rokua vinterled 3,5 km
Rokua winter trail 3,5 km
-  Välimatka
Avstånd
Distance

Reitin ylläpitäjä:
Metsähallitus, Luontopalvelut

Kansallispuiston asiakaspalvelu:
Liminganlahden luontokeskus
puh. +358 (0)206 396 059
liminganlahti@metso.fi



Syvyydenkaivo

**POOKIN
P-ALUE** 

Kakkoskuppi

0,8

POOKIVAARA



Pookivaara

Hätäjärvi

1,9

Pitkälampi

0,8



PITKÄJÄRVI

Mustavaara

 **PITKÄJÄRVI
P-ALUE**

0 150 300 m

© Metsähallitus 2022
© Maanmittauslaitos 2022

