



Salamajärvi nationalpark

- Läge: Kivijärvi, Kinnula, Perho
- 65 km²
- Inrättad: 1982



Forststyrelsen, områdets förvaltare

- Kundtjänst mån–fre kl. 9–15: tfn +358 (0)206 39 5270, sisasuomi@metso.fi
- utinaturen.fi/salamajarvi
- facebook.com/salamajarvenkansallispuisto

BILD: TEA KARVINEN / FORSTSTYRELSEN



Nationalpark

Salamajärvi

Vandra i vildrenens spår på Peuran polku och fånga öring i nationalparkens rena vatten. Känn friden i vildrenens rike och titta från utsiktstornet på livet i myren som vaknar upp till våren. Steniga tallmoar, vidsträckta myrar och mångsidiga leder erbjuder oförglömliga vildmarksupplevelser. Koirasalmi naturstuga är en port till naturupplevelser för hela familjen.

Vildmarken av skogsvildren

Salamajärvi är beläget i de kargt vackra Suomenselkä. I parken finns södra Finlands största och

mest representativa myr- och skogsvildmark. De varierande vandringslederna lockar vandraren att beundra de öppna mossarna och steniga moarna. Nationalparkens symboldjur skogsvildrenen dog ut från Finlands natur för flere årtionden i början av 1900-talet. Av de två rentjurar och åtta renkor som flyttades från Kuhmo till nationalparken år 1979 har vuxit en stam på två tusen skogsvildrenar i Suomenselkä.

Koirasalmi naturstuga

Koirasalmi naturstuga erbjuder oförglömliga naturupplevelser för hela familjen. I Koirasalmi erbjuds mångsidiga tjänster såsom friluftsinformation, uthyrning av utrustning, logi, bastu

och Sysilampi och Pieni Sääkjärvi hyresstugor, restaurangtjänster, sommarkiosk och tjänster för husvagnsfolk, fiskare och lägerskolor.

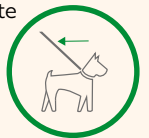
- Koirasalmi naturstuga:
- Koirasalmentie 1220, Kivijärvi
 - tfn +358 (0)40 939 8147
 - koirasalmi@gmail.com
 - koirasalmi.com
 - facebook.com/koirasalmi

Läs mer om tjänster som erbjuds av nationalparkens andra samarbetspartnerna: utinaturen.fi/salamajarvi/service/samarbetspartner

Tillgängliga tjänster: utinaturen.fi/salamajarvi/tillganglig

Friluftsliv med beaktande av naturen

- Du kan gå, cykla, paddla, ro och åka skidor fritt med undantag av området med tillträdesförbud (se kartan). Cykla bara på tydliga stigar och ta i beaktande andra som rör sig på stigarna. Ridning är tillåtet endast längs vägarna.
- Du får tillfälligt slå läger på för ändamålet anvisade tältningsområden och i skärmskydd samt vid eldplatser och i deras omedelbara närhet. Terrängen är stenig. De bästa tältningsplatserna finns i Pyydyskoski, Sysilampi, Pitkälahti och Koirasalmi. Tältningsområden i Koirasalmi med service för en avgift.
- Skräpa inte ner. Ta med dig allt avfall hem.
- Det är tillåtet att göra upp eld på för ändamålet anvisade platser. Då det råder varning för skogsbrand får du dock göra upp eld endast i eldstäder av stugor.
- Du får plocka bär och matsvamp, men inte stenar och växter. Låt de vilda djuren vara i fred.
- Du får meta och pilkfiska fritt, förutom på Koirajärvi rekreationsvattenområden där allt fiske fodrar tillstånd.
- Observera att det inte finns toalettpapper i toaletterna.
- Håll alltid sällskapsdjur kopplade.



Instruktioner och regler


utinaturen.fi/salamajarvi/instruktionerochregler

Nödnumret 112

Håll reda på varifrån du ringer – mobilen fungerar inte i hela parken!

FORSTSTYRELSEN 5/2023

BILDER: FORSTSTYRELSEN/TEA KARVINEN, LUONNOLLISESTI M&M

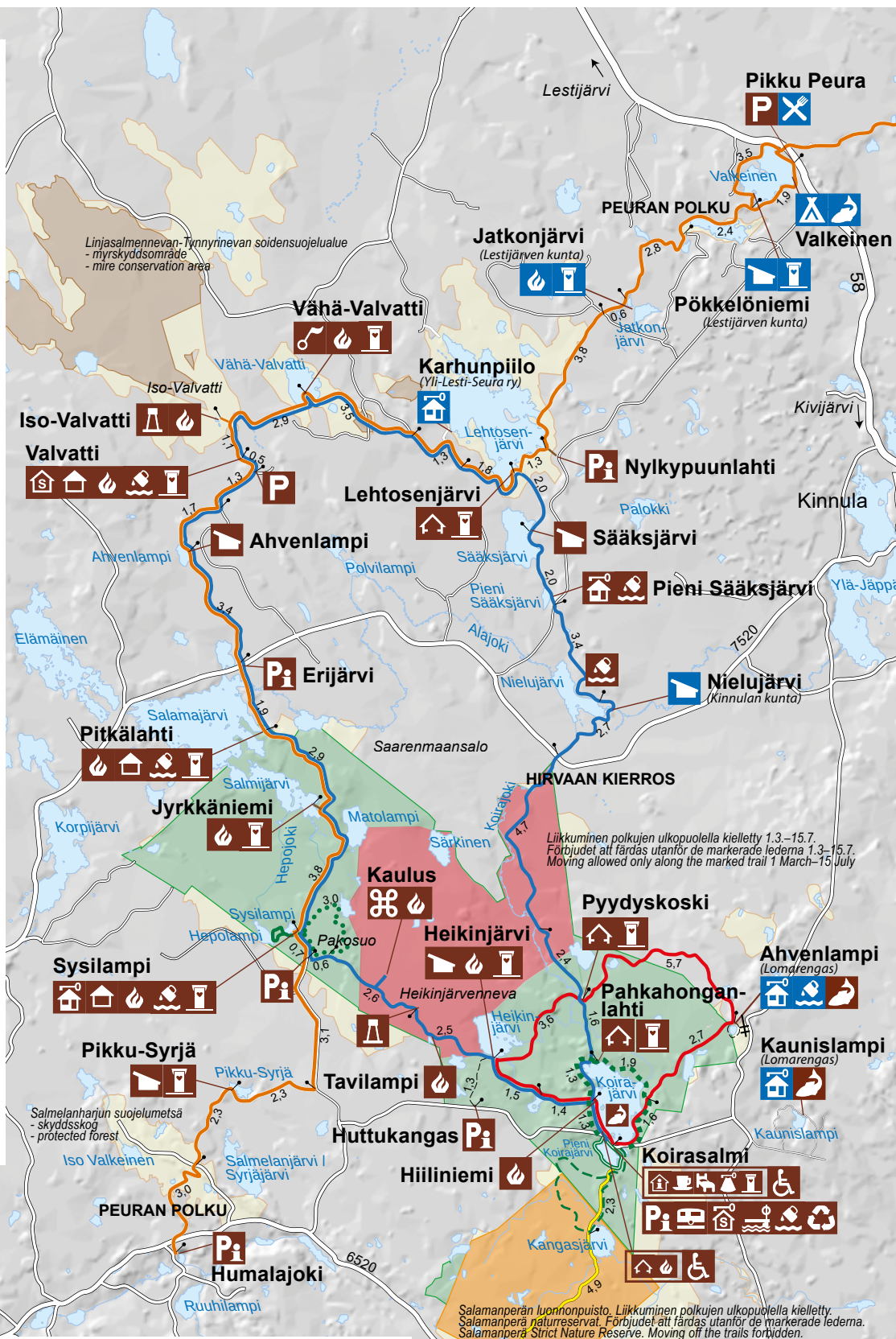




Salamajärvi



- Luonnonpuisto - Naturreservat - Strict Nature Reserve
- Kansallispuisto - Nationalpark - National Park
- Rajoitusosa - Område med tillträdesförbud - Restricted area
- Muu luonnonsuojelualue - Annat naturskyddsområde - Other nature protection area
- Muu suojelualue tai suojeluohjelmaan kuuluva kohde - Annat skyddsområde eller område som ingår i naturskyddsprogram - Other protected area or protected programme area
- Luontotupa - Naturstuga - Nature information hut
- Pysäköinti - Parkering - Parking
- Pysäköinti ja opastustaulu - Parkering med information - Parking and information board
- Tulentekopaikka - Eldplats - Campfire site
- Laavu - Skärmskydd - Lean-to shelter
- Puolikota - Halvkåta - Campfire shelter
- Vuokrakota - Hyreskåta - Rental campfire hut
- Leirintäalue - Campingområde - Campground
- Matkailuvaunualue - Husvagnsområde - RV sites
- Autiotupa - Ödestuga - Wilderness hut
- Vuokratupa - Hyresstuga - Rental hut
- Majoitus - Inkvartering - Accommodation
- Sauna - Bastu - Sauna
- Vuokrasauna - Hyresbastu - Bookable sauna
- Luontotorni - Utsiktstorn - Observation tower
- Nähtävyyd - Sevärdhet - Point of interest
- Muinaisjäänös - Fornnminne - Archaeological site
- Uimalaituri - Badbrygga - Jetty for swimmers
- Lähde/kaivo - Källa/brunn - Spring/well
- Kahvila - Kafé - Cafe
- Tilausravintola - Beställningsrestaurang - Restaurant (open by appointment)
- Virkistyskalastus - Fiskeområde - Recreational fishing
- Kuivakäymälä - Torroalett - Dry toilet
- Jätteiden lajittelupiste - Avfallssortering - Recycling
- Esteetön - Tillgänglig - Accessible
- Muun tahon ylläpitämä kohde - Service upprätthållen av en annan aktör - Facility managed by other organisation



Liikkuminen polkujen ulkopuolella kielletty 1.3–15.7. Förbjudet att färdas utanför de markerade lederna 1.3–15.7. Moving allowed only along the marked trail 1 March–15 July

Salamajärven luonnonpuisto. Liikkuminen polkujen ulkopuolella kielletty. Salamajärvi naturreservat. Förbjudet att färdas utanför de markerade lederna. Salamajärvi Strict Nature Reserve. Moving off the trails forbidden.

- Peuran polku - vandringsled - hiking trail
- Hirvaan kierros - vandringsled - hiking trail 58 km
- Vaatimen kierros - vandringsled - hiking trail 18 km
- Pahapuron lenkki - vandringsled - hiking trail 7 km
- Metsäperäläisen taival - vandringsled - hiking trail 6,2 km
- Pakosuon kierros - naturstig - nature trail 4,3 km
- Vasan kierros - naturstig - nature trail 2 km
- Lasten luontopolku - naturstig - nature trail 1,5 km
- Risuperän yhdysreitti - vandringsled - hiking trail
- Tie - Väg - Road
- Puomi - Vägboom - Road barrier