



Luontopolku

Kivitunturi



Kivitunturi on ehkä yksi Suomen kauneimmista päiväreiteistä. Polku esittelee komeaa itälappilaista tunturi- ja metsäluontoa monipuolisesti; jääkauden jälkiä, rotkoja, kiviharjanteita, kuusikkokorvia, puronotkoja ja upeita kaukomaisemia.

Tervetuloa Savukosken mahtaviin maisemiin

Kivitunturin luontopolulla voi kiertää 5,9 km pituisen lyhyen reitin (punaisella puihin merkitty polku) tai jatkaa pitkälle reitille Sotsonportin kautta (keltaisella puihin merkitty), jolloin rengasreitin yhteispituudeksi tulee 9,5 km. Reitin varrella on portaita, siltoja, taukopaikkoja ja Kivitunturin luonnosta sekä geologiasta kertovia opastauluja.

Evästauon pitämiseen parhaat paikat ovat Äitipetäjänlammen laavu ja Sotsonportin keittokatos. Molempien pihapiirissä on myös kuivakäymälä.

Kivitunturin lyhyt reitti on keskivaahtava kivikkoisten osuuksien ja portaiden vuoksi. Pitkä reitti on vaativa pitkien portaiden ja jyrkkäpiirteisen maaston vuoksi. Nilkkaa tukevat kenkät auttavat kivikkoisilla poluilla.

Reitin lähtöpiste

Kivitunturin luontopolulle on Savukosken keskustasta 14 kilometriä matkaa, josta noin 10 kilometriä on soratietä. Alueella on pysäköintitilaa noin 15–20 autolle.

Lähtöpisteen lähetyvillä sijaitsee mökki, jota voi vuokrata.



Kärppä, riekonmarjaa ja variksenmarjaa.

METSÄHALLITUS 08/2023
KUVAT: MILLA KESKIPOIKELA.
KUVITUS: JUHA PASO.

Luontopolku Kivitunturi

- Pituus: 5,9–9,5 km
- Sijainti: Savukoski

Metsähallitus, alueen hoitaja

- Luontokeskus Naava, Luontotie 1, 98530 Pyhätunturi, puh. 020 639 7302, pyhaluosto@metsa.fi
- Savukosken opastuskeskus Korvatunturi, Samperintie 32, 98800 Savukoski, puh. 020 639 7556, savukoski@metsa.fi
- luontoon.fi/kivitunturi



Retkeilyä luontoa suojellen

- Kunnioita luontoa ja huomioi kansaretkeilijät
- Tee tulet vain merkityillä tulentekopaikoilla. Avotulenteo metsäpalovaroituksen aikana on kielletty.
- Noudata retkietikettiä. Kivitunturissa ei ole jäteastioita, tuo roskat mukana.
- Voit poimia marjoja ja sieniä, mutta et kiviä tai kasveja. Annathan eläinten olla rauhassa.
- Pidä lemmikkieläimet kytkettyinä.
- Ota oma wc-paperi mukaan.
- Moottoriajoneuvoilla ajaminen virallisten teiden ulkopuolella on kiellettyä.

Luontoon.fi/kivitunturi > Ohjeet ja säännöt


Hätänumero 112


Tiedä mistä soitat – kännykkä ei kuulu kaikkialla!




Luontopolku


Kivitunturi


 Kivitunturin luontopolku, lyhyt reitti
Kivitunturi Nature Trail, short trail


 Kivitunturin luontopolku, pitkä reitti
Kivitunturi nature trail, long trail


 Tie
Road


 Suoalue
Mire

 Kallio
Rock

 Rakkakivikko
Boulder field


 Reitin lähtöpiste
Trail starting point


 Pysäköinti
Parking


 Laavu
Lean-to-shelter

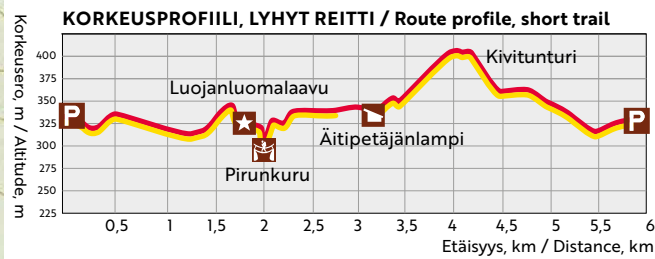
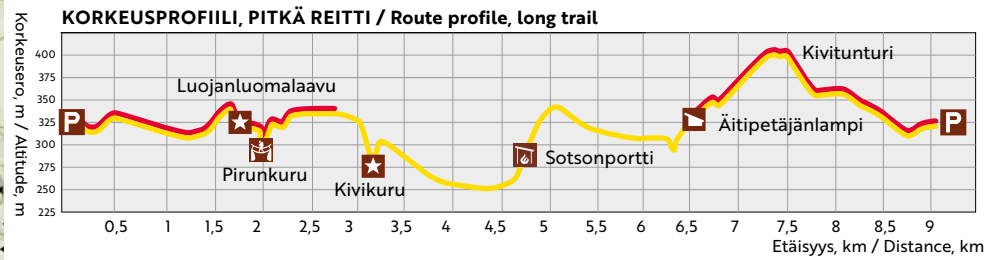
 Keittokatos
Cooking shelter

 Silta
Bridge

 Näköalapaikka
Scenic viewpoint

 Luonnonnähtävyys
Nature sight

 Kuivakäymälä
Dry toilet



© Metsähallitus 2023

© Maanmittauslaitos 1/MML/17