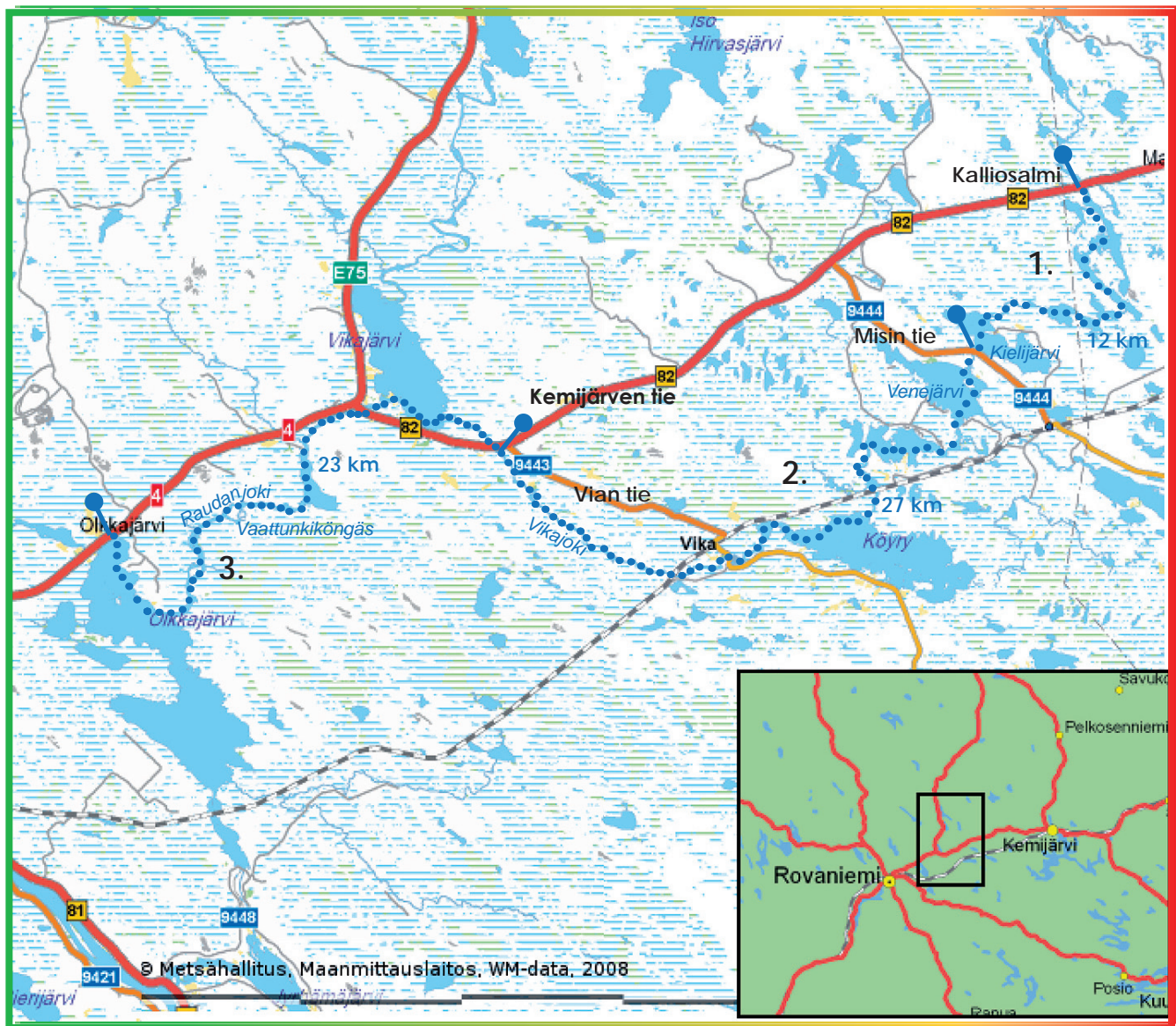


Napapiirin luontokansio

MELONTA- JA VENEILYREITIT



Melontareitti Kalliosalmi-Olkkajärvi

Napapiirin retkeilyalueen halki virtaava Raudanjoki Vikajärveltä- Olkkajärvelle koskipaikkoineen tarjoaa hienot puitteet vesiretkelylle. Kemijärvelle kulkevan maantien 82 varrella sijaitsevasta Kalliosalmesta alkava 62 km:n pituinen vesireitti kulkee Napapiirin retkeilyalueen halki aina Olkkajärvelle saakka. Suosituimmat melonta-alueet sijaitsevat Vikajoella ja Vikajärven alapuoleisella Raudanjoella. Metsähallituksen ylläpitämiä melojillekin sopivia taukopaikkoja Vikaköngäältä Vaattunkiköngäälle ulottuvalla retkeilyalueella on useita.

1. Kalliosalmi-Misin tie 12 km

Kalliosalmesta Misin tielle ulottuu Kalliojoella ja idyllisessä järvimaisemassa etenevä helpohko melontareitti. Järvijaksoja ja niiden välisiä nivoja seuraileva reitti on melottavissa yleensä koko kesän ajan. Kalliojokea pitkin Kallio-, Uura- ja Karvattijärvien kautta kulkeva aloitteleville melojillekin sopiva reitti on 12 km pituinen. Vikajoeksi Karvattijärvien jälkeen muuttuva joki laskee Kielijärveen, jonka rannalla Misiin menevän maantien 82 varrella on rantautumiseen sopiva paikka. Kielijärven ja sitä seuraavan Pirttijärven erottaa toisistaan 700 m pitkä hyvin vaativa ja putouksia sisältävä Kieliköngäs, jonka laskemista ei suositella.

Napapiirin luontokansio



2. Misin tie-Vikajärvi n. 27 km

Kieliköngkään vaativien koskien jälkeen Misissä matkaa voi jatkaa Vene- ja Pirttijärvien kautta kohti Vian kylän lähetyvillä sijaitsevaa Köyryjärveä. Matkan varrella lasketaan Vikajoen vaativin osuus kilometrin pituinen Pietarinkoski. Vesitilanteesta riippuen Vikajoen kosket ovat luokkaa I-II ja sopivat melottaviksi yleensä läpi kesän. Kaikkein kuivimpina kausina melominen koskipaikoissa voi olla vaikeaa.

Viasta Vikajärven suuntaan laskee n. 10 km pituinen runsaskoskinen reitti. Erityisesti korkean veden aikana melottavaksi soveltuva vauhdikas melontaosuus lukeutuu luokkiin I-II. Kanootin vesillelasku onnistuu Viantien pieneltä levikkeeltä joen pohjoispuolelta. Rantautumiseen sopiva paikka löytyy paikoitusalueelta Kemijärvelle kulkevan maantien 82 eteläpuolelta.

3. Vikajärvi-Olkajärvi n. 23 km

Reitin vaikeimman osuuden varrelle Vikajärveltä Olkajärvelle osuvat Raudanjoen komeimmat kosket. Vikaköngäs on kolmiosainen vaativuusluokaltaan astetta II-III oleva kolmiosainen koski. Köngkään lasku vaatii melontakokemusta ja perehtymistä kosken olosuhteisiin ennen melomaan lähtöä.

Vikaköngkään alueella melojien käytössä ovat laavu-alue, kuivakäymälät, ekopiste ja esteetön rantareitti laitureineen. Köngkäältä matkaa voi jatkaa Raudanjokea Vaattunkilammelle ja edelleen Vaattunkiköngkään kautta Olkajärvelle saakka. Suosittu reitti Vikajärveltä Vaattunkiköngkään kuohuille asti sopii myös kumilautalla laskettavaksi. Köngkäänsaaren luontopolkujen lähtöalueen tuntumassa sijaitsevan Vaattunkiköngkään kaksiväyläinen koski on luokaltaan I-II.

VENEILYREITIT JA VENEEN-LASKUPAIKAT

Kaunis Raudanjoen vesistö sopii erinomaisesti kesäsiin kalastusretkiin ja veneilyyn. Olkkajärven pohjoispäässä valtatie E75 varrella sijaitsevat venesatama ja pysäköintialue, josta voi veneillä Raudanjoen kautta aina Vaattunkiköngkääle saakka koko sulavesikauden ajan.

Veneenlaskupaikkoja alueella on useita. Säynäjäojan suussa on veneellä rantautumiseen sopiva poukama. Veneen voi laskea vesille myös Vaattunkiköngkään alapuolella ja Vaattunkijoen laavulla. Vaattunkijoen laavulta voi retkeillä meloen tai soutaen läheiselle Vaattunkilammen laavulle, josta matkaa voi jatkaa Raudanjokea seuraillen.

Kalliosalmesta Misin tielle ulottuva 12 km:n pituinen Kalliojokea pitkin Kallio-, Uura- ja Karvattijärvien kautta kulkeva reitti sopii myös veneellä soudettavaksi. Veneen voi laskea vesille Kalliosalmessa E4-tien varren levikkeellä. Myös Vikajoen ja Kemijärventien risteyskysen pysäköintialue sopii hyvin veneen vesillelaskuun.



NAPAPIIRIN VESILUONTO

Napapiirin retkeilyalueen halki virtaavan kauniin Raudanjoen vesistö kuhisee elämää ympäri vuoden. Vuodenaikojen mukaan muuttuva jokiluonto suvan-toineen ja sivujokineen tarjoaa suojaa ja ravintoa monelle pohjoisissa havumetsissä viihtyvälle lajille. Tulvien mukanaan tuomat ravinteet rehevöittävät rantoja luoden erinomaiset olosuhteet lehtomaisten kasvien kasvulle.

Rehevän kasvillisuuden keskellä virtaavan joen pohjalla elää runsaasti erilaisia vesihyönteisten toukkia, jotka ovat tärkeitä kalojen ravintona. Koskikorentojen ja vesiperhosten kuoriutuessa lentoon ne risteilevät tyynen veden pinnalla koskien kirkkaissa vesissä viihtyvien hopeakylkisten taimenten ja harjusten koettaessa napata niistä saalista.

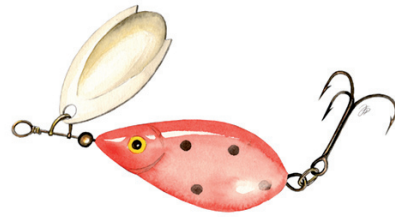
Karaistuneet jokivarsien eläjät

Koskien sulapaikoilla talvehtivat mustavalkeat sukeltelijat, koskikarat, haeskelevat viserrellen pohjakivien lomasta hyönteisiä, pieniä nilviäisiä ja kalan poikasia. Ne pesivät pohjoisen tuntureilla, mutta saapuvat etelämmäksi erämaapurojen sulavesialueille tai koskien virtapaikoille viettämään talvea. Koskikarat sukeltavat voimakkaasti siivillä vettä kauhoen ikään kuin vedessä lentäen pyydystäessään vesiperhosten meheviä toukkia. Välillä ne nousevat jään reunalle kuulostelevaan ja ärhäkästi puolustamaan omaa reviiriään.

Nilviäisiä ja kaloja joesta sukeltavat myös pitkin rantoja vaeltelevat sukkulamaisen sulavaliikkeiset loikkijat. Räpyläjalkaiset saukot viihtyvät talvisin sulana pysyttelevien koskipaikkojen liepeillä. Leikkisät saukot tonkivat uteliaina joen pohjan kivikoissa ja tutkiskelevat rannan onkaloita löytääkseen ruoakseen sammakoita ja kaloja.

Kalaan!

Kalastus on mukaansatempaava harrastus ja Napapiirin retkeilyalueella siihen on erinomaiset mahdollisuudet. Vikaköngkään virkistyskalastusalue laavui-neen ja tulentekopaikkoineen on oivallinen paikka viehekalastukseen niin uistimella kuin perhollakin. Vikaköngkään kalastaja voi unelmoida paistavansa päivän päätteeksi itse pyydettyä taimenta, harjusta, kirjolohta, siikaa, haukea tai ahventa.



Raudanjoen Ahti suo antejaan kärsivällisille kalastajille, ja vaikka aina ei saalista onnistuisikaan napamaan, saalistamisen ilo ja kuohuvan kosken rauhoittava pauhuna palkitsevat huono-onnisemmankin taimenen narraajan.

Napapiirin retkeilyalueella Raudanjoessa on Metsähallituksen kalavettä Vikajärven ja Vaattunkilammen välisellä alueella. Kalastukseen tällä alueella tarvitaan valtion kalastuksenhoitomaksun lisäksi vesialueen omistajan lupa.

Vikaköngkään virkistyskalastusalue on yhteislupa- aluetta, jonka osakkaana on myös Rovaniemen kaupunki. Virkistyskalastusalue ulottuu Vikajärven luususta 3 km alajuoksulle Vaattunkijokisuuhun saakka. Vikaköngkään virkistyskalastusalueella kalastamiseen vaaditaan virkistyskalastuslupa (nro 2565). Luvan voi lunastaa myös matkapuhelimella.

Vaattunkijokisuusta Vaattunkilammelle ulottuvalla alueella vaaditaan pyydys- ja tai viehelupa (Metsähallituksen viehelupa nro 1401). Kalastuslupia alueelle myy Villi Pohjola (www.villipohjola.fi)

Vikaköngkään niskalta Kurjenojansuuhun ulottuva osa Raudanjokea on Villi Pohjolan yrityskäytössä. Olkkajärvessä, Vaattunkilammella ja Säynäjäojan varrella onkimista ja pilkkimistä voi harrastaa jokamiehenoikeudella. Olkkajärvelle myydään myös pyydyskalastuslupia.

Lisätietoja matkapuhelinlupien hankinnasta ja kalastusluvista osoitteessa www.villipohjola.fi.

Valtion kalastuksenhoitomaksun voi suorittaa osoitteessa www.mmm.fi.

Kalastuslupia alueelle myy Villi Pohjola (www.villipohjola.fi).

Napapiirin luontokansio

JOKIVARREN ELÄIMIÄ

koskikara
Cinclus cinclus



västäräkki
Motacilla alba



hoikkakiiltokorento
Somatochlora arctica



vesiperhonen
Trichoptera sp.



sankko
Lutra lutra



päivänkorento
Baetis sp.



mäkärä
Simuliidae sp.



taimen
Salmo trutta



harjus
Thymallus thymallus



ahven
Perca fluviatilis




hauki
Esox lucius

Napapiirin luontokansio

Jokivarren eläimiä

Nimeä lajit: AHVEN, KOSKIKARA, SAUKKO, MÄKÄRÄ, TAIMEN, HARJUS, PÄIVÄNKORENTO, VÄSTÄRÄKKI, SUDENKORENTO, VESIPERHONEN, HAUKI



nimeni: _____

luokka: _____