



Sanginjoen luonnonsuojelualue



Korpilammen kierros 4,9 km

Korpilammen kierros yllättää monipuolisuudellaan. Retkeilyreitin maisemia ovat rehevä korpikuusikko, kuivempi kangasmetsä sekä ojitettu ja osittain ennallistettu suo. Reitin varrelta löytyy myös vanhempaa kuusikkoa, jossa viihtyy Sanginjoen tunnuksessa esiintyvä pohjantikka. Kosteimmilla korpiosuuksilla vihertää kauniita rahkasammalmattoja, saniaisia sekä liekoja. Korpilamminsuon pitköksillä voi nuuhkia suon huumaavia tuoksujia. Korpilampi on rehevä umpeutuva lampi, jossa vesilinnut viihtyvät.

Korpilammen kierrokselle lähdeään Loppulan pysäköintialueelta.

Suosittelun kiertoasuunta on vastapäivään. Reitillä ei ole vielä pysyviä merkintöjä, mutta jokaisessa risteyksessä on tilapäiset opasteet. Korkeuseroja ei juurikaan ole - reitti kiemurtelee metsäpolkuja, metsätien pohjaa ja pitkospuuta pitkin. Korpilammen pohjoispuolella sijaitsee taukopaikka, jossa on laavu, kuivakäymälä ja puuvarasto. Reitti on osittain yhteinen Isokankaan kierroksen kanssa.

Reitillä ei ole talvikunnossapitoa, mutta se tallautuu kävijöiden toimesta kuljettavaan kuntoon. Loppulan pysäköintialue aurataan talvella.

TOP 3

1. Rehevät korvet ja kuusikot
2. Korpilamminsuon maisemapenkki
3. Talvinen Korpilampi

KULKUAIKA: 2-3 h

KÄYTTÖAIKA: Vuoden ympäri, talvella lumikenkäreitti. Ei talvikunnossapitoa.

LÄHTÖPAIKKA: Loppulan pysäköintialue, Korpiseläntie 2, 90660 Oulu.

VAATIVUUS: Keskiavaativa.

REITTIMERKINTÄ JA VIITOITUS: Väliaikaiset kyltit risteyksissä.

TURVALLISUUS:

- Pitkospuut voivat olla liukkaita.
- Hätätilanteessa soita 112.

VARUSTEET: Säänmukainen vaatetus, vedenpitävät ulkoilukengät

SÄÄNNÖT JA OHJEET:


- Alueella liikkuminen sallittu jokaisenoikeuksilla, suosittelemme reiteillä pysymistä.
- Tilapäinen leiriytyminen ja avotulenteko sallittua vain virallisilla taukopaikoilla.
- Lemmikit pidettävä kytkettynä.


Lisätietoja ja tarkemmat säännöt:

[Luontoon.fi/sanginjoki](https://luontoon.fi/sanginjoki)

Loppulan luontokahvila:

[Naturest.fi/loppulan-luontokahvila](https://naturest.fi/loppulan-luontokahvila)

 [sanginjoki](https://www.facebook.com/sanginjoki)

 [sanginjoki_luonnonsuojelualue](https://www.instagram.com/sanginjoki_luonnonsuojelualue)





METSÄHALLITUS 9/2023. KUVAT: ISMO LAMPI, HARRI TARVAINEN.

0 250 m 500 m


© Metsähallitus 2023
© Maanmittauslaitos 2023




 Luonnonsuojelualue
Naturskyddsområde
Nature reserve


 Pysäköinti ja opastustaulu
Parkering med information
Parking and information board


 Tulentekopaikka
Eldplats
Campfire site

 Laavu
Skärmskydd
Lean-to shelter

 Luontokahvila
Naturcafé
Nature café

 Kuivakäymälä
Torrtollett
Dry toilet

 Korpilammen kierros 4,9 km
Korpilammen kierros led 4,9 km
Korpilammen kierros trail 4,9 km

 Suositeltu kulkusuunta
Rekommenderad vandringsriktning
Recommended direction

 Välimatka
Avstånd
Distance